

KORT 7 – NÁTTÚRA OG ÚTIVIST






Náttúru- og útivistarsvæði sem hafa þýðingu fyrir allt höfuðborgarsvæðið. Nánari afmörkun náttúru- og útivistarsvæða er útfærð í aðalskipulagi sveitarfélaga.

Strandlengjan verður gerð eins aðgengileg og kostur er með samfelldum hjóla- og göngustígum. Skilgreina þarf skýrar

hjáleiðir um þar sem landnotkun og eignarhald takmarkar aðgengi.

Við útfærslur strandstígs, Græna trefilsins, Græna stígsins, grænna geira, borgargarða og kirkjugarða í aðalskipulögum sveitarfélaga skal taka mið af tölflu 3 um málsmeðferð í 4. kafla.

-  GRÆNIR GEIRAR
-  BORGARGARÐAR
-  KIRKJUGARÐAR
-  GRÆNI TREFILLINN
-  GRÆNI STÍGURINN

-  STRÖND
-  BORGARBYGGÐ (2012)
-  DREIFBÝLI
-  VAXTARMÖRK
-  VEGIR