

Byggingarár húsa á Fáskrúðsfirði

Kristín Ágústsdóttir

Unnið fyrir Veðurstofu Íslands

EFNISYFIRLIT

1	INNGANGUR.....	2
2	GAGNAÖFLUN OG ÚRVINNSLA.....	3
3	ÁGRIP AF BYGGÐASÖGU BÚÐAÞORPS	5
3.1	<i>Jörðin Búðir.....</i>	5
3.2	<i>Upphaf þéttbýlis.....</i>	5
3.3	<i>Þróun byggðar</i>	6
3.4	<i>Íbúafjöldi.....</i>	7
4	OFANFLÓÐAHÆTTA.....	8
5	HÚSALISTI	9
6	HÚSANAFNASKRÁ – HORFIN HÚS	22
7	HEIMILDASKRÁ.....	23
	KORT: BYGGINGARÁR HÚSA Á BÚÐUM Í FÁSKRÚÐSFIRÐI	24
	VIÐAUKI I – NÖFN HÚSA SEM STANDA Í DESEMBER 2003.....	25
	VIÐAUKI II - ATHUGASEMDIR VIÐ BYGGINGARÁR HÚSA SEM STANDA Í DES. 2003	29
	VIÐAUKI III - BÚÐIR FYRIR ALDAMÓTIN 1900.....	31

1 INNGANGUR

Að beiðni Veðurstofu Íslands hefur Náttúrustofa Austurlands gert úttekt á byggingarárum húsa á Fáskrúðsfirði. Tilgangur verkefnisins er að afla upplýsinga fyrir mat á ofanflóðahættu á Fáskrúðsfirði. Reynt var að afla vitneskju um hvenær hús á Fáskrúðsfirði voru byggð, staðsetningu þeirra og hvenær einstök hús hurfu af sjónarsviðinu. Verkefnið er sambærileg öðrum verkefnum Veðurstofu Íslands um byggingarár húsa á þéttbýlisstöðum sem búa við ofanflóðahættu (t.d Kristín Ágústsdóttir 2001; Harpa Grímsdóttir 1998). Verkefninu var skammtað naumt fé og því tókst ekki að ljúka verkinu eins og til stóð. Hér er því einungis um drög að ræða. Ekki reynist unnt að fara í vettvangsferð til Fáskrúðsfjarðar, en það er nauðsynlegt til að samræma heimildir og skera úr um eitt og annað sem er óljóst með aðstoð heimamanna.

Drög

2 GAGNAÖFLUN OG ÚRVINNSLA

Helstu heimildir sem varðveita upplýsingar um hús og byggingarár húsa á Íslandi eru fasteignamat og byggðasögurit. Fasteignamat fyrir Fáskrúðsfjarðarhrepp frá árunum 1849 og 1916 og fasteignamat fyrir Búðahrepp frá árunum 1916, 1930 og 2002 var yfirfarið og byggingarár húsa skráð á kort. Reynolds fyrri verkefna af sama tagi hefur leitt í ljós að upplýsingar um byggingarár fasteigna í fasteignamati eru ekki mjög nákvæmar. Stundum er misræmi á milli ára og stundum vantaði upplýsingar um byggingarár húsa (Kristín Ágústsdóttir 2001; Harpa Grímsdóttir 1998). Oftast er breytingin í þá átt að hús eru sögð yngri en þau eru. Ef ósamræmi var á milli heimilda í þessu verkefni voru upplýsingar Sigmars Magnússonar (2000) látnar ráða fyrst, svo upplýsingar Guðrúnar Gunnarsdóttur (án ártals), þá elsta fasteignamatið og svo koll af kalli.

Í fasteignamati frá árunum 1849, 1916 og 1930 voru fasteignir aðgreindar með nöfnum, en ekki götunúmerum eða húsnúmerum. Með aðstoð ritsins *Húsnöfn á Fáskrúðsfirði* sem Guðrún Gunnarsdóttir (án ártals) á Fáskrúðsfirði hefur tekið saman gekk nokkuð vel að tengja saman gömul húsanöfn og götunöfn og –númer sem eru notuð í dag. Einnig komu skipulagsuppdrættir sem fengnir voru hjá Skipulagsstofnun að gagni (Ágúst Böðvarsson 1944-1945; Skipulagsstofnun ódagsettur uppdráttur af Búðum).

Því miður hefur ekki verið rituð saga Fáskrúðsfjarðar, en ágætar upplýsingar um þéttbýlismyndun var að finna í grein Sigmars Magnússonar (2000) *Þéttbýli verður til. Um myndun Búðarþorps* í tímaritinu Múlaþing. Reyndar er til saga Fáskrúðsfjarðar eftir Sigmar Magnússon í handritsformi, en það var ekki notað í þessu verkefni. Þá reyndist *Fornleifaskráning í Búðahrepp* sem Guðný Zoëga vann notadrjúg, sérstaklega loftmynd sem sýnir staðsetningu húsa í Búðarþorpi um aldamótin 1900. Það kort er birt í viðauka með þessari skýrslu með góðfúslegu leyfi Guðnýjar og kann ég henni bestu þakkir fyrir.

Aðrar heimildir sem komu að notum voru m.a. árbækur Ferðafélags Íslands (Stefán Einarsson 1955; Hjörleifur Guttormsson 2002), Iðnsaga Íslendinga (Smári Geirsson 1989; Smári Geirsson 1995) og Sveitir og Jarðir í Múlaþingi (Sigmar Magnússon 1995; Sigmar Magnússon 1976).

Verkefnið var að mestu unnið í desember 2003 og janúar 2004, en gagnaöflun fór fram á vormánuðum ársins 2003.

Samkvæmt samtali við Tómas Jóhannesson í janúarbyrjun 2003 var gert ráð fyrir að húsasaga á Fáskrúðsfirði yrði töluvert umfangsminni en t.d. húsasaga Eskifjarðar Byggðasagan að vera einföld og snúast fyrst og fremst um byggðina meðfram helstu lækjum bæjarins. Kort átti að vera einfalt og sýna einungis á hvaða tímabili ákveðin hverfi Fáskrúðsfjarðar byggðust upp.

Farin var sú leið að flokka byggingarár húsa í fimm flokka:

- Hús reist fyrir 1900
- Hús reist á árunum 1907-1925
- Hús reist á árunum 1926-1950
- Hús reist á árunum 1951-1975
- Hús reist eftir 1976

Hver og einn flokkur fékk ákveðin einkennislit. Með þeim hætti má lesa út úr kortinu á hvaða tímum hverfi Fáskrúðsfjarðar byggðust upp. Ekki reyndist unnt að setja inn á kort staðsetningu horfinna húsa eins og gert var í húsasögu Eskifjarðar (Kristín Ágústsdóttir 2001) vegna þess þrönga stakks sem verkefninu var sniðinn.

Kortið er unnið úr tölvutækum gögnum byggingafulltrúa Fáskrúðsfjarðar, Elísar B. Eiríkssonar og með aðstoð lofmynda frá Lofmyndum ehf. Kann ég Elís bestu þakkir fyrir hjálpina.

Í ljós kom að þetta verkefni var töluvert tímafrekara en sambærilegt verkefni sem unnið var um byggingarár húsa á Eskifirði og munar þar mestu um ítarlega upptalningu húsa í Eskju, sögu Eskifjarðar og skýrslu Harðar Ágústssonar um Húsakönnun á Eskifirði.

III
Drög

3 ÁGRIP AF BYGGÐASÖGU BÚÐAPORPS

3.1 Jörðin Búðir

Jörðin Búðir var hjáleiga frá Kirkjubóli (Sigmar Magnússon 1976). Bærinn stóð rétt utan við leirurnar í botni fjarðarins (Stefán Einarsson 1955). Síldveiðar og verslun hófust á Búðum upp úr 1880 og þá tók fljótlega að myndast kaптún sem byggt er í landi Búða. Þröngbýlt var orðið á bæjunum í kring og fólk fór að setjast þar að í kringum umsvifin tengd veiðum. Sem bújörð eru Búðir horfnar úr fasteignabókum árið 1922 og landið lagt undir kaптúnið (Sigmar Magnússon 1976).

3.2 Upphaf þéttbýlis

Líkt og víðar á Austfjörðum tók þéttbýli að myndast á Fáskrúðsfirði í kringum veiðar og verslun fyrir aldamótin 1900. Ekki ber mönnum saman um hvort það eru síldveiðar (Páll Línal 1982) eða löggilding Búða sem verslunarstaðs (Sigmar Magnússon 1976) sem marka upphaf þéttbýlis að Búðum.

Árið 1883 var síldarveiði í Fáskrúðsfirði mjög lífleg og um það leiti settu nokkur síldveiðifélög upp aðstöðu á því svæði þar sem nú er kaптúnið Búðir. Veiðifélag kennt við Larsen var sett upp í landi Kappeyrar, töluvert utan við núverandi þorpsmörk. Það hús var síðar flutt í Hafnarnes, sunnan í Fáskrúðsfirði og reist úr því íbúðarhús. Otto Wathne hóf síldveiðar frá Fáskrúðsfirði árið 1882 eða árið 1883 og reisti hús innar í firðinum, litlu neðar en þar sem nú er Læknishúsið eða Ráðhús Austurbyggðar, Hafnargötu 12. Tvö þessara húsa stóðu lengi vel: **Wathnesshúsið** sem var rífið 1969 og **Wathnessjöhús** sem stendur enn við Hafnargötu 7. (Sigmar Magnússon 2000; Guðrún Gunnarsdóttir). Arnlies nokkur reisti hús þar fyrir innan sem Peter Stangeland keypti árið 1885, líklegast á þeim sömu slóðum og húsabyrping Stangelands var, innan og neðan við þar sem nú er Pétursborg, Búðavegi 12a. Þá reisti Thoresen nokkur aðstöðu, líklegast á Álfamelseyri en kaupmennirnir Örum og Wulff keyptu eignir hans síðar þegar þeir settust að á Fáskrúðsfirði (Sigmar Magnússon 2000).

Á nítjándu öld skiptist Austurland í þrjú verslunarsvæði og tilheyrði Fáskrúðsfjörður Reyðarfirði. Þá var verslunarstaður Fáskrúðsfirðinga í Breiðuvík í Helgustaðahreppi og síðar á Eskifirði. Upp úr 1870 fóru lausakaupmenn að sigla inn á fjörðinn annað slagið á vorin (Sigmar Magnússon 1976). Verslun hefur þó líklega verið stunduð þar mun fyrir því í sóknarlýsingu Kolfreyjustaðarsóknar frá árinu 1841 er getið um sögusagnir þess efnis að þýskir hafi átt verslunarbúðir í firðinum til forna. Þær munu hafa verið staðsettar í svokölluðum Búðakrók, eða á þeim slóðum þar sem nú standa hús við Búðaveg 49-59 (Guðný Zoëga 2002).

Fyrsti kaupmaðurinn til að koma upp fastaverslun á Búðum var Friðrik Wathne, bróðir Otto Wathne. Ekki er ljóst hvaða ár það var, en það var a.m.k. ekki fyrir en eftir 1878. Á árunum 1888-1889 settu Örum og Wulff og Carl D. Tulinius, kaupmenn á Eskifirði upp verslanir á Búðum (Sigmar Magnússon 1976). En eins og áður kemur fram keyptu Örum og Wulff aðstöðuhús veiðifélags Thoresens á Álfamelseyri, innan við Hafskipabryggjuna (Sjá kort, bls. 24). Það var Carl Guðmundsson kaupmaður sem rak þá verslun og hét hún ýmsum nöfnum, en lengst af var hún kölluð Framkaupstaður. Framkaupstaðarverslun brann (Stefán Einarsson 1955). Verslun Tuliniusar og bryggjur voru reistar frá um og eftir 1884. Enn standa tvö hús sem reist voru á þeim tíma: **Sjólust**, Búðavegi 41a, sem talið er byggt 1884 og **Tangi**, Hafnargötu 17 (Hjörleifur Guttormsson 2002; Guðrún Gunnarsdóttir). Jón Stefánsson var verslunarstjóri Tuliniusar og sú verslun var einnig kölluð ýmsum nöfnum, en nöfnin Tangaverslun og Miðströnd voru lífseigust. Þriðja verslunin kom á Fáskrúðsfjörð árið 1897 þegar Peter Stangeland settist að með fjölskyldu sína í Kobbervík sem oft var

nefnd Miðkaupstaður í samræmi við hinar verslanirnar (Sigmar Magnússon 2000). Húsaþyrpingin í Miðkaupstað voru á svæðinu innan og neðan við Pétursborg, Búðavegi 12a.

Búðir urðu ekki löggildur verslunarstaður fyrr en 1893. Baráttan fyrir löggildingu verslunarstaðs á Búðaströnd, byggði einkum á þeim rökum að aðsókn erlendra sjómanna væri þar mikil (Páll Línal 1982). Var þar bæði vísað til síldveiðimanna sem nefndir eru hér að framan og franskra sjómanna sem á síðari hluta 19. aldar og fram yfir aldamótin 1900 höfðu Fáskrúðsfjörð að bækistöð á Austurlandi og var töluvert verslað við þá. Í febrúar og mars ár hvert komu þeir á frönsku skútunum og dvöldu fram á haust. Á Fáskrúðsfirði reistu fransmenn m.a. sjúkraskýli árið 1896, kapellu árið 1901 og sjúkrahús árið 1903. **Franski Spítalinn** stóð við Hafnargötu 11, neðan við þar sem nú er Ráðhús Austurbyggðar, Hafnargötu 12 en var fluttur út á Hafnarnes árið 1940. **Franska Kapellan** við Grund, stóð við Hamarsgötu 8 en árið 1924 var hún rifin og endurbyggð þar sem hún stendur í dag við Skólaveg 70a og heitir **Dagsbrún**. Sjúkraskýlið stendur enn í dag á þeim stað þar sem var reist og kallast nú **Grund**, við Hamarsgötu 8 (Guðrún Gunnarsdóttir, Elís B. Eiríksson byggingafulltrúi Fáskrúðsfjarðar 2004).

3.3 Þróun byggðar

Framan af tilheyrði Búðarþorp Fáskrúðsfjarðarhreppi, en árið 1907 var honum skipt í tvo hreppa: Búðahrepp og Fáskrúðsfjarðarhrepp (Stefán Einarsson 1955). Þegar á síðustu áratugum 19. aldarinnar hafði myndast vísir að þorpi og voru þá a.m.k. 32 hús í því, fæst þeirra standa enn (Guðný Zoëga 2002; Guðrún Gunnarsdóttir). Um aldamótin 1900 var komin á Fáskrúðsfirði um 40 húsa byggð (Hjörleifur Guttormsson 2002) og þorpsbúar á þriðja hundrað (Hagstofa Íslands). Hermannskofi var lengi vel innsta húsið í þeim vísi sem komin var að þorpi, en hann stóð rétt innan við Hermannslæk, innan og ofan við þar kirkjugarðinn. Hætt var að búa í **Hermannskofa** árið 1897 (Sigmar Magnússon 2000). Nöfn húsa breyttust ört á þessum tíma og stundum rituðu t.d. prestur og hreppstjóri sama húsið með mismunandi nafninu sama árið (Sigmar Magnússon 2000).

Í fasteignamati fyrir Búðahrepp frá árinu 1918 eru fasteignir taldar 84, en nokkrar fasteignir telja engin hús. Innst er hús Erlends Ísleifssonar, **Innri-Búðir** sem var á sama stað og núverandi Innri-Búðir, Skólavegi 105. Ysta byggingin á þessum tíma var slökkviveláhus í eigu Búðahrepps, eitthvað utan við Bræðsluhús Stangelands sem stóð þar sem nú er Hafnargata 1b (Fasteignamat fyrir Búðahrepp 1916, Guðrún Gunnarsdóttir).

Á uppdrætti af Fáskrúðsfirði frá árinu 1923 voru húsin rúmlega sjöttú, auk ótalinna útihúsa (Stavanger Elektriske Verksted 1923) og íbúar hátt á fimmta hundrað (Hagstofa Íslands). Húsin voru nokkuð dreifð meðfram ströndinni og upp í hlíðina. Þéttust er byggðin á svæðinu frá Tanga, Hafnargötu 17 að Hrauni, Búðavegi 18. Einkum þó á svæðinu milli tveggja ónefndra lækja sem renna utan og innan við þar sem nú er Hafnargata 21.

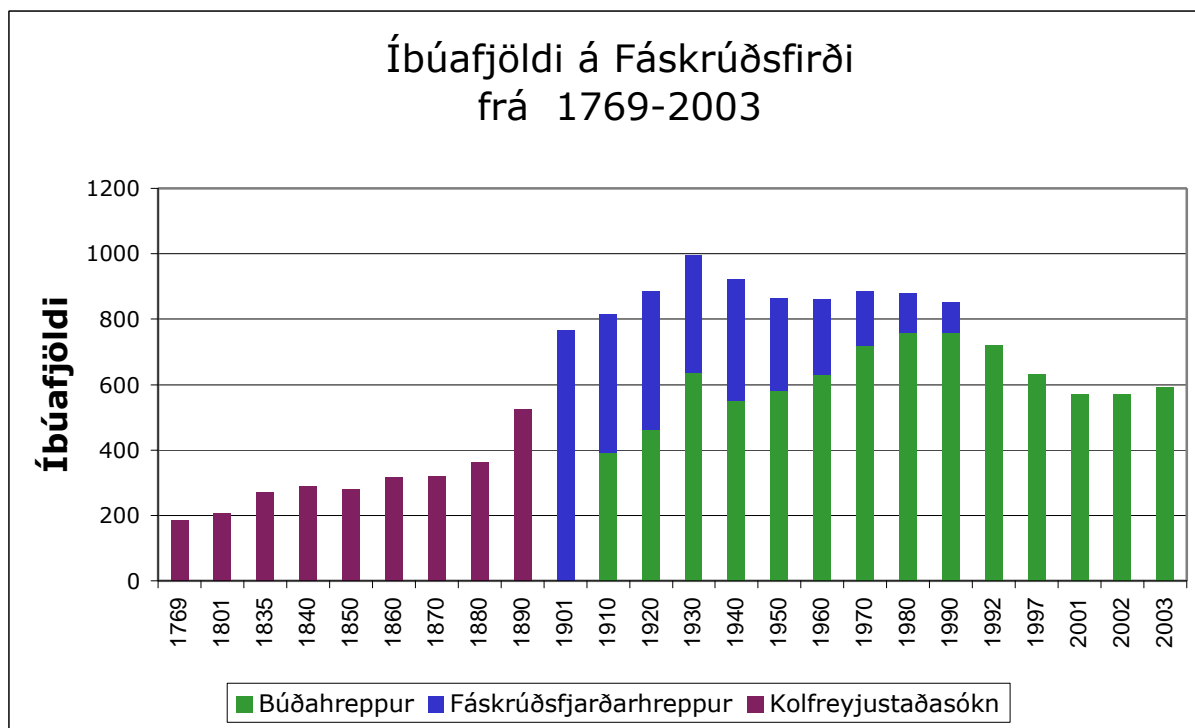
Í fasteignamati frá árinu 1930 segir: „Í landi jarðarinnar [Búðir] er svonefnt Búðarþorp með húsum og mannvirkjum um 110 stærri og smærri íbúðarhús, auk sjóhúsa. Innri-Búðir ennþá innsta húsið í bænum og Stangelandsbræðslan, nú nefnd Hlaðhamar, er nú ysta húsið (Fasteignamat fyrir Búðahrepp 1930).

Segja má að í þeim vísir að þorpi við Búðaströnd sem komin var fyrir aldamótin 1900 hafi ystu og innstu hús markað nokkurn vegin það svæði þar sem þéttbýlið við Búðir stendur í dag. Til að byrja með var byggðin dreifð næst ströndinni og aðeins upp í hlíðina. Kjarnar mynduðust í nágrenni við verslunarstaðina Framkaupstað

(Búðavegur 32-36), Kobbervík (Búðaveg 12) og Tangaverslun (Hafnargötu 17). Á síðari hluta þessarar aldar tók byggðin svo að þéttast og færast ofar í hlíðina.

3.4 Íbúafjöldi

Íbúum í Búðahreppi fjölgaði nokkuð hratt fram til 1930 en það ár voru íbúar 637. Eftir það fór íbúum fækkandi á Búðum og árið 1950 voru þeir 581. Þá fór að fjölga aftur á Búðum, allt fram til ársins 1990 þegar íbúar voru 757. Síðan þá hefur fækkað jafnt og þétt allt þar til á síðasta ári. Árið 2002 bjuggu 569 á Búðum. En árið 2003 dró til tíðinda þegar íbúum fjölgaði í Búðahreppi í fyrsta sinn í rúman áratug og voru þeir samtals 592 (sjá Mynd 1, bls. 7).



Mynd 1. Mannfjöldapróun á Fáskrúðsfirði frá 1769 til 2003 (Hagstofa Íslands)

4 OFANFLÓÐAHÆTTA

Lauslega hefur verið gerð grein fyrir ofanflóðahættu á Fáskrúðsfirði í minnisblaði Tómasar Jóhannessonar (2002) *Ofanflóð á Fáskrúðsfirði. Frumkönnun á aðstæðum og umsögn vegna undirbúningsvinnu fyrir aðalskipulag Búðahrepps 2000-2020*. Ljóst er að snjóflóð, einkum blaut krapaflóð hafa valdið slysum og eignartjóni á Búðum, en þurr snjóflóð sem valdið hafa slysum og eignartjóni í Fáskrúðsfirði hafa öll fallið utan þéttbýlisins á Búðum. Tvisvar sinnum hefur flóð fallið á hús á Búðum svo vitað sé. Það fyrra féll árið 1905, en ekki er með vissu vitað á hvaða hús það flóð féll, en hugsanlega er talið það hafi fallið á **Framkaupstað**. Húsin í Framkaupstað stóðu þar sem nú er Fram, Hafnargötu 32-36. Það seinna féll árið 1919 á hús Halls Pálssonar, **Gamla Nýjabæ** sem stóð rétt við þar sem nú er Skólagata 80a. Talið er að það flóð hafi átt upptök sín í Nýjabæjarlæk.

Rétt utan við þorpið er að finna þriðja húsið sem vitað er til þess að flóð hafi fallið á, **Einarsstaðir** (innri), sem stóðu skammt ofan við verkstaðið við Ljósaland. Árið 1949 eða 1950 mun krapa- og aurlaup hafa tekið af rústir Einarsstaða sem þá var orðið eyðibýli (Tómas Jóhannesson 2002).

Litlu er við minnisblað Tómasar að bæta. Í fasteignamati fyrir Búðahrepp árin 1916 og 1918 segir um Búðajörð að ókostir hennar séu *„Engir sérlegir. Fyrir kemur að snjóflóð valda skemmdum“* (Fasteignamat 1916) og *„Snjóflóð gjöra stundum skaða“* (Fasteignamat 1918). Þá segir einnig í fasteignamati árið 1930 fyrir Fáskrúðsfjarðarhrepp að á jörðinni Kirkjubóli sem er innan við þorpið séu ókostir þeir að: *„Skriður og snjóflóð falla stundum“*. Á sama stað segir um jörðina Kappeyri: *„Stundum koma snjóflóð yfir túnið“*.

Drog

5 HÚSALISTI

Í húsalistanum sem hér fer á eftir eru skráð nöfn þeirra húsa sem hafa komið fram við vinnslu þessarar skýrslu og eru að öllum líkindum horfin. Ekki gafst ráðrúm til að raða húsunum nákvæmlega í landfræðilega röð en listinn hefst yst í bænum og endar innst í bænum. Líklega eru sum hús nefnd oftár en einu sinni undir mismunandi nöfnum. Allra aftast í listanum og hugsanlega víðar eru hús sem líklegast standa ennþá í dag undir öðrum nöfnum. Það þarf að sannreynnda með aðstoð staðkunnugra. Flóð hafa líklega fallið á þrjú hús í þessum lista og eru þau auðkennd með stjörnu framan við nafnið. Ef ekki eru staðfestar upplýsingar um að flóð hafi fallið á húsið er stjarnan höfð innan sviga.

Ákveðið var að reynnda að halda til haga þeim upplýsingum um hús sem fundust og því var ekki tekin afstaða til ósamræmis í upplýsingum um hvenær hús var byggt, heldur eru allar upplýsingar látnar fljóta með og grein gerð fyrir hvernig heimildum greinir á. Þetta á fyrst og fremst við um byggingarár húsa og eru heimildir skammstafaðar þannig að upplýsingar frá Sigmari Magnússyni eru auðkenndar með SM, upplýsingar frá Guðrúnu Gunnarsdóttur eru auðkenndar með GG og upplýsingar úr fasteignamati eru auðkenndar með FM og ártali eftir því um hvaða fasteignamat er að ræða.

Ekki reyndist unnt að vinna þennan lista sómasamlega innan þeirra marka sem verkefnið var skorðað. Listinn er því bara í formi draga, ljóst er að einhver hús vantar, sérstaklega útihús og kofa, enda erfitt að afla upplýsinga um alla slíka kofa. Þá er einnig líklegt að í listanum séu sum hús nefnd oftár en einu sinni undir mismunandi nöfnum. Vettvangsferð myndi að hluta gera út um óvissu sem víða er að finna í listanum.

Þá reyndist ekki unnt að vinna kort sem sýnir staðsetningu horfinna húsa, eins og þau eru sýnd á gömlum uppdráttum, en til upplýsinga fylgir ágæt loftmynd í Viðauka III sem sýnir staðsetningu húsa á Búðum fyrir aldamótin 1900 (Guðný Zoëga 2002).

SLÖKKVIVÉLAHÚS

Staðs.: Utan við Stangelands-bræðslu sem stóð þar sem nú er Hafnargata 1b.

Byggingarár:? Stóð a.m.k. 1916 skv. Fasteignamati.

Önnur nöfn: Slökkvískúr.

Eigandi/ábúandi: Búðahreppur.

Heimild: Fasteignamat fyrir Búðahrepp 1916.

STANGELANDS-BRÆÐSLA

Staðs.: Þar sem nú er Hafnargata 1b.

Byggingarár: 1914 skv. GG en 1924 skv. FM1930.

Önnur nöfn: Hlaðhamar, Bræðsluhús Stangelands.

Eigandi/ábúandi: 1916: Hans P. Stangeland. 1930: Bræðrafélagið Hlaðheimar.

Örlög: GG: Rifið 1972, SG: Nýtt vélaverkstæði var smíðað og tekið í notkun 1985-1986.

Aths.: Vélaverkstæðið var fyrst til húsa í gömlu lifrarbræðslu H. Stangelands.

Heimild: Guðrún Gunnarsdóttir; Smári Geirsson 1989; Fasteignamat fyrir Búðahrepp 1916; Fasteignamat fyrir Búðahrepp 1930.

FISKEYRI

Staðs.: Þar sem frystihúsið er í dag, við Hafnargötu 3-5

Byggingarár: 1916, stækkað 1920.

Eigandi/ábúandi: 1930: Stefán Jakobsson.

Aths.: Sjóhús, fisksöltun, fiskigeymsla, salt- og kornvörugueymsla. Í FM1930 er það talið allvandað af slíku húsi.

Heimild: Guðrún Gunnarsdóttir; Fasteignamat fyrir Búðahrepp 1916; Fasteignamat fyrir Búðahrepp 1930.

FISKEYRI (ELDRI)

Staðs.: Ekki kunn.

Byggingarár: 1896.

Önnur nöfn: Landamót, Vín.

Eigandi/ábúandi: 1896: Eyjólfur Wium.
Heimild: Sigmar Magnússon 2000.

LANGAVITLEYSA

Staðs.: Við Hafnargötu, þar sem frystihúsið er í dag.

Byggingarár: 1903.

Eigandi/ábúandi: 1916: Stefán Jakobsson, Eyjólfur Ólafsson, Jón Stefánsson og Hjörtur Pálsson.

Aths.: Geymsluhúsnæði.

Heimild: Guðrún Gunnarsdóttir; Fasteignamat fyrir Búðahrepp 1916.

FRYSTIHÚS ÍS- OG FRYSTI-FÉLAGS FÁSKRÚÐSFJARÐAR

Staðs.: Á þeim slóðum þar sem nú er frystihús Loðnuvinnslunnar.

Byggingarár: 1895, stækkað 1908.

Önnur nöfn: Jökull.

Eigandi/ábúandi: 1916: Ís- og frystifélag Fáskrúðsfjarðar. 1930: Hf. Jökull.

Aths.: Árið 1916 stóðu tvö ís-geymsluhús og eitt frystihús. Árið 1930 var þar síldar- og ísgeymsla, frystiklefar og skúrar.

Heimild: Fasteignamat fyrir Búðahrepp 1916; Fasteignamat fyrir Búðahrepp 1930.

K.F.F.B. SÍLARSÖLTUNARSKÝLI

Staðs.: Hafnargötu 5b, á þeim slóðum þar sem frystihúsið er nú.

Byggingarár: 1965.

Eigandi/ábúandi: Kaupfélag Fáskrúðsfirðinga.

Örlög: Rifið 2001.

Heimild: Guðrún Gunnarsdóttir.

MIDSTRÖND

Staðs.: Innan við bræðslu Loðnuvinnslunnar við Hafnargötu 1.

Byggingarár: 1895

Önnur nöfn: (Tangi?).

Eigandi/ábúandi: Carl D. Tulinius

Örlög: Rifið 1994.

Ath.: Til er annar Tangi sem stendur við Hafnargötu 17 frá því í verslunartíð Tulínúsar.

Heimild: Guðrún Gunnarsdóttir; Sigmar Magnússon 2000; Fasteignamat fyrir Búðahrepp 1930.

FAGRAHLÍÐ

Staðs.: Ofan við núverandi frystihús, Hafnargötu 5 (sjá kort í Viðauka III).

Byggingarár: Fyrir 1901.

Önnur nöfn: Halldórshús, Sæbjargarhús.

Eigandi/ábúandi: 1916: Halldór Runólfsson.

Örlög: Rifið.

Heimild: Guðrún Gunnarsdóttir; Fasteignamat fyrir Búðahrepp 1916.

FRANSKI SPÍTALINN

Staðs.: Við Hafnargötu 11, Gamla BP bensínafgreiðslan stóð á grunni Franska spítalans.

Byggingarár: 1903.

Eigandi/ábúandi: 1916: Franska stjórnin.

Örlög: Fluttur á Hafnarnes um 1940.

Aths.: Byggður af Frökkum.

Heimild: Guðrún Gunnarsdóttir; Fasteignamat fyrir Búðahrepp 1916.

BP BENSÍNAFGREIÐSLA

Staðs.: Hafnargötu 11.

Eigandi/ábúandi: Olíuverslun Íslands

Örlög: Rifið 15. júní 1974.

Heimild: Guðrún Gunnarsdóttir.

WATHNESHÚS

Staðs.: Við Hafnargötu, neðan og utan við Ráðhús Austurbyggðar, Hafnargötu 12 (sjá kort í Viðauka III).

Byggingarár: GG:1894. FM1930: 1890.

Eigandi/ábúandi: 1894: Guðmundur Jónsson og Hólmfríður frá Seyðisfirði, 1916: Fr. Wathne, Seyðisfirði.

Örlög: Rifið 1969.

Aths.: Auk íbúarhúss voru reist sjóhús og viðbygging sem í var m.a. ofurlítill sölubúð.

Heimild: Guðrún Gunnarsdóttir; Fasteignamat fyrir Búðahrepp 1916; Fasteignamat fyrir Búðahrepp 1930. Sigmar Magnússon 2000.

ESSO BENSÍNAFGREIÐSLA

Staðs.: Við Hafnargötu, utan við Valhöll.

Eigandi/ábúandi: Esso.

Örlög: Rifið 1974.

Heimild: Guðrún Gunnarsdóttir.

EINARSSTAÐIR (YTRI)

Staðs.: Utan við Lækjarhvol, Hamarsgötu 17 (sjá kort í Viðauka III).

Byggingarár: Fyrir 1888.

Eigandi/ábúandi: 1916: Hinar sameinuðu íslensku verslanir. 1930: Ragna Guðmundsdóttir.

Örlög: Rifið 1973.

Heimild: Guðrún Gunnarsdóttir; Fasteignamat fyrir Búðahrepp 1916; Fasteignamat fyrir Búðahrepp 1930.

AUÐSBERG (ELDRA)

Staðs.: Þar sem nú stendur Auðsberg (yngra) Hamarsgötu 15 (sjá kort í Viðauka III).

Byggingarár: 1896.

Eigandi/ábúandi: 1916: Auðbjörg Gunnarsd., 1930: Jósep Gunnarss.

Örlög: Rifið.

Heimild: Guðrún Gunnarsdóttir; Fasteignamat fyrir Búðahrepp 1916; Fasteignamat fyrir Búðahrepp 1930.

GARÐUR

Staðs.: Við Hafnargötu, utan við Félagsgarð, Hafnargötu 8.

Byggingarár: 1907.

Önnur nöfn: Concondia, sem var verslun í kjallara hússins. Garðarhús. Stefánshús.

Eigandi/ábúandi: 1916 og 1930: Stefán Jakobsson.

Örlög: Rifið.

Heimild: Guðrún Gunnarsdóttir; Fasteignamat fyrir Búðahrepp 1916; Fasteignamat fyrir Búðahrepp 1930; Sigmar Magnússon 2000

HLÍÐARENDI (GAMLI)

Staðs.: Þar sem Draumaland, Hamarsgötu 13 er í dag.

Byggingarár: 1896.

Önnur nöfn: Indriðakot, Indriðahús

Eigandi/ábúandi: 1916 og 1930: Indriði Finnbogason.

Aths.: Í FM1930 talið óvandað og hrörlegt að öllu leyti.

Heimild: Guðrún Gunnarsdóttir; Fasteignamat fyrir Búðahrepp 1916; Fasteignamat fyrir Búðahrepp 1930.

NÓTAHÚS

Staðs.: Ofan við Hilmi, Hafnarg. 19.

Örlög: Rifið.

Heimild: Guðrún Gunnarsdóttir.

BEITISKÚR

Staðs.: Við Tanga.

Byggingarár: 1900.

Örlög: Rifið 2000.

Heimild: Guðrún Gunnarsdóttir.

KOMPAÑÍÐ, VERSLUN

Staðs.: Stóð við Búðaveg, á gatnamótum Hamarsgötu og Búðavegs (sjá kort í Viðauka III).

Byggingarár: SM:1896, FM1930: 1897, endurbætt 1920 og 1929.

Önnur nöfn: Gistihús Einars Jónssonar, Sóli, Nýi-Kaupstaður.

Eigandi/ábúandi: 1916: Einar Jónsson skósmiður og Emilía Jónsdóttir kona hans. 1920: Marteinn Þorsteinsson og Björgvin Þorsteinsson. Síðar Baldur Björnsson.

Örlög: Rifið 1. sept. 1973.

Aths.: Var verslunar- og gistihús. Reist 1896 en stækkað og endurbætt 1910. Tvílyft timburhús. Var um tíma rekið undir nafninu Marteinn Þorsteinsson og co.

Heimild: Guðrún Gunnarsdóttir; Fasteignamat fyrir Búðahrepp 1916; Fasteignamat fyrir Búðahrepp 1930; Sigmar Magnússon 2000.

MIDHÚS

Staðs.: Búðavegur 2a (sjá kort í Viðauka III).

Byggingarár: FM1916: 1896, FM1930: 1906.

Eigandi/ábúandi: 1916: Eyjólfur Sigurðsson og Björn Jónsson. 1930: Eyjólfur Sigurðsson.

Örlög: Rifið. Brann í mars 1988.

Aths: Sigmar Magnússon nefnir ekki þetta nafn á húsi í upptalningu sinni á húsum í Búðarþorpi fram til 1897.

Heimild: Guðrún Gunnarsdóttir; Fasteignamat fyrir Búðahrepp 1916; Fasteignamat fyrir Búðahrepp 1930; Sigmar Magnússon.

SÓMASTAÐIR (ELDRI)

Staðs.: Á sama stað og núverandi Sómastaðir, Skólavegi 33 (sjá kort í Viðauka III).

Byggingarár: 1900.

Eigandi/ábúandi: 1916: Örum og Wulff. 1930: Halldór Pétursson.

Örlög: Rifið fyrir 1941, en þá eru nýju Sómastaðir byggðir.

Heimild: Guðrún Gunnarsdóttir; Fasteignamat fyrir Búðahrepp 1916; Fasteignamat fyrir Búðahrepp 1930.

HJARÐARHOLT

Staðs.: Búðavegur 2.

Byggingarár: 1922.

Önnur nöfn: Vegur.

Eigandi/ábúandi: 1930: Guðmundur S. Stefánsson.

Örlög: Rifið.

Heimild: Guðrún Gunnarsdóttir; Fasteignamat fyrir Búðahrepp 1930.

KNELLAN

Staðs.: Utan við Miðhús, Búðavegi 2a en innan við Hjarðarholt sem stóð við Búðaveg 2.

Byggingarár: GG:1910-20. FM1916: 1897. FM1930: 1890, en fullgert 1928.

Önnur nöfn: Þjóðbraut, kallað Blómsturvellir í FM1916.

Eigandi/ábúandi: 1916: Björn Guðmundsson og Guðmundur Björnsson; 1930: Björn Guðmundsson.

Örlög: Rifið.

Heimild: Guðrún Gunnarsdóttir; Fasteignamat fyrir Búðahrepp 1916; Fasteignamat fyrir Búðahrepp 1930.

VEGAMÓT

Staðs.: Búðavegur 4.

Byggingarár: 1907.

Eigandi/ábúandi: 1907: Sigbjörn Stefánsson, 1930: Guðjón Ólafsson.

Örlög: Rifið.

Heimild: Guðrún Gunnarsdóttir; Fasteignamat fyrir Búðahrepp 1916; Fasteignamat fyrir Búðahrepp 1930.

MERKÚR

Staðs.: Búðavegur 6.

Byggingarár: 1936.

Örlög: Rifið 1998.

Heimild: Guðrún Gunnarsdóttir.

GAMLA PÓSTHÚS

Staðs.: Búðavegur 6.

Byggingarár: GG:1910-20, FM1930: 1896.

Eigandi/ábúandi: 1930: Finnbogi Jónsson.

Örlög: Rifið 1976

Aths.: Skv. FM1930 er þetta óvandað hús, „farið allmikið að fyrnast“.

Heimild: Guðrún Gunnarsdóttir; Fasteignamat fyrir Búðahrepp 1930

BALDURSHAGI (ELDRI)

Staðs.: Búðavegur 10, sama stað og núverandi Baldurshagi (sjá kort í Viðauka III).

Byggingarár: GG:1893, SM: 1895. FM1916: 1896. FM1930: 1893.

Eigandi/ábúandi: 1893: Einar Einarsson; 1895: Guðmundur Jónsson, 1916: Hinar sameinuðu íslensku verslanir. 1930: Bergkvist Stefánsson.

Örlög: Rifin 1929 þegar nýr

Baldurshagi var reistur.

Heimild: Guðrún Gunnarsdóttir; Fasteignamat fyrir Búðahrepp 1930; Sigmar Magnússon 2000.

BALDURSHAGI NR. 2

Staðs.: ?

Byggingarár: 1896.

Eigandi/ábúandi: 1896: Sigurður Einarsson, var áður í Baldurshaga

Heimild: Sigmar Magnússon 2000.

HAMBORG

Staðs.: Við Búðaveg, neðan við Baldurshaga, Búðavegi 10, innan við Templarann.

Byggingarár: 1925.

Eigandi/ábúandi: 1930: Jóhann Indriðason.

Örlög: Var flutt í Brimnesgerði 1936.

Aths.: Í FM1930 sagt óvandað pakkhús.

Heimild: Guðrún Gunnarsdóttir; Fasteignamat fyrir Búðahrepp 1930.

YTRI - BÚÐIR (ELDRI)

Staðs.: Á sama stað og Ytri Búðir, Skólavegi 34 standa nú (sjá kort í Viðauka III).

Byggingarár: 1908.

Önnur nöfn: Búðir.

Eigandi/ábúandi: 1916: Erfingjar Gísla Högnasonar póstafrgreiðslumanns.

Örlög: Rifið fyrir 1924, en þá eru núverandi Ytri-Búðir byggðar.

Heimild: Guðrún Gunnarsdóttir; Fasteignamat fyrir Búðahrepp 1916; Fasteignamat fyrir Búðahrepp 1930.

EFRI-HAGI (GAMLI)

Staðs.: Aðeins ofar en núverandi Efri-Hagi, Skólavegi 37, þar sem gatan liggur nú.

Byggingarár: FM1916: 1898.

Eigandi/ábúandi: 1916: Þórður Árnason.

Örlög: Rifið fyrir 1921 en þá er búið að reisa nýja Efri-Haga skv. FM1930.

Heimild: Guðrún Gunnarsdóttir; Fasteignamat fyrir Búðahrepp 1916; Fasteignamat fyrir Búðahrepp 1930.

KOBBERVÍK - MIÐKAUPSTAÐUR

Staðs.: Búðavegur 12 (sjá kort í Viðauka III).

Byggingarár: GG: 1897. FM1916 og FM1930: byggt 1902-1918.

Samkvæmt Sigmari Magnússyni

(2000) keypti Stangeland hús sem veiðifélag Arnlies hafði reist árið 1883.

Önnur nöfn: Miðkaupstaður, Hoffell, Stangelandshús.

Eigandi/ábúandi: 1916 og 1930: Verslun P. Stangeland.

Örlög: Rifið 27.des 1992.

Aths.: Við íbúðarhúsið stóðu skv. FM1916 eftirfarandi útihús: *Vöruhús* byggt 1906, *fiskihús* byggt 1902, *sjóhús* byggt 1915 og *nótahús*.

Í FM1930 eru útihús sögð þessi: *Tvö sjóhús, vöruhús, nótahús, ís- og frystigeymsluhús, hlaða, fjós og fuglahús.*

Heimild: Guðrún Gunnarsdóttir; Fasteignamat fyrir Búðahrepp 1916; Fasteignamat fyrir Búðahrepp 1930.

MELBÆR

Staðs.: Við Búðaveg, innan og ofan við Pétursborg, Búðavegi 12a (sjá kort í Viðauka III).

Byggingarár: GG og FM1916: 1898, FM 1930: 1892.

Eigandi/ábúandi: 1916: Guðmundur Ásgeirsson.

Örlög: Rifið.

Heimild: Guðrún Gunnarsdóttir; Fasteignamat fyrir Búðahrepp 1916; Fasteignamat fyrir Búðahrepp 1930.

GAMLI BARNASKÓLINN

Staðs.: Þar sem nú er Leikskóli Búðahrepps, Skólavegi 39.

Byggingarár: 1906.

Eigandi/ábúandi: Búðahreppur.

Örlög: Brann 4. nóv. 1929.

Aths.: Nýr barnaskóli endurbyggður á sama stað, þar er nú leikskóli Búðahrepps.

Heimild: Guðrún Gunnarsdóttir; Fasteignamat fyrir Búðahrepp 1916.

MELBRÚN (ELDRÍ)

Staðs.: Við Búðaveg, aðeins ofar en núverandi Melbrún, Búðavegi 24 (sjá kort í Viðauka III).

Byggingarár: 1894.

Eigandi/ábúandi: 1894: Þórarinn Marteinsson og Karólína Jónsdóttir

Örlög: Rifið

Heimild: Guðrún Gunnarsdóttir; Sigmar Magnússon 2000.

UPPSALIR

Staðs.: Stóð við Búðavegur 28, en var þar sem Kaupfélagið er í dag við Skólaveg 59.

Byggingarár: 1902.

Önnur nöfn: Skriða.

Eigandi/ábúandi: 1916: Björn Benediktsson. 1930: Sigríður Ögmundsdóttir.

Örlög: Rifið árið 1979.

Heimild: Guðrún Gunnarsdóttir; Fasteignamat fyrir Búðahrepp 1930.

VINGÓLF

Staðs.: Við Búðaveg, neðan við þar sem þar sem Kaupfélagið er í dag, Skólavegi 59 (sjá kort í Viðauka III).

Byggingarár: 1890.

Eigandi/ábúandi: Fyrstur Þórólfur Vigfússon.

Örlög: Brann síðla árs 1968.

Aths.: Var veitingahús.

Heimild: Guðrún Gunnarsdóttir; Sigmar Magnússon 2000.

(*)FRAMKAUPSTAÐUR

Staðs.: Þar sem nú er Hafnargata 32-34, þar sem Fram stendur.

Byggingarár: SM: 1889, FM1916: 1882; FM1930: 1906, endurbætt 1923. Fyrstu hús í Framkaupstað voru reist um 1883, þá sem aðstaða fyrir veiðifélag Thoresens. 1888-1889 keyptu Örum og Wulff aðstöðu hans og settu sig niður á Álfamelseyri (Sigmar Magnússon 2000).

Önnur nöfn: Útkaupstaður¹, Álfamelseyri, Álfavík, Verslun Örum og Wulff

Eigandi/ábúandi: 1890: Carl Guðmundsson kaupmaður. 1930: Verslun Júlíusar Guðmundssonar.

Örlög: Brann. Húsið sem nú stendur á þessum slóðum er reist árið 1948.

Aths.: Árið 1905 féll **snjóflóð** í Fáskrúðsfirði sem féll á hús í Búðakaupstúni. Ekki er með vissu vitað á hvaða hús það flóð féll, en hugsanlega er talið það hafi fallið á Framkaupstað.

Í fasteignamati frá árinu **1916 eru talin upp eftirfarandi hús** í Framkaupstað (Verslunarhús Örum og Wulff): *Sölubúð* frá 1882, endurbætt 1914, *vöruhús* frá 1894, *fiskihús* frá

¹ Nöfnin Framkaupstaður og Útkaupstaður víxluðust um og eftir 1895.

1892, *íbúðarhús*: ein íbúð með 10 herb. Öll húsin eru úr timbri. Á lóðinni eru stórir þerrireitir og tréfallur á stólpum, áföst við hann traust hafskipabryggja.

Í fasteignamati frá árinu 1930 var íbúðarhús og verslun í sama húsi, talið fremur vandað og útihús sögð eftirfarandi: *Verslunarhús, kjöthús, beitningahús, hlaða, fjós og hjallur*.

Nöfnin Útkaupstaður og Framkaupstaður eru svolítið á reiki. Upprunalega hét verslun Karls Guðmundssonar Útkaupstaður en árið 1895 var Framkaupstaður, verslun Carls Tuliniusar flutt utar í þorpið (frá þar sem nú er Sjólyst, Búðavegi 41a að þar sem nú er Tangi, Hafnargötu 17). Eftir það gátu verslanirnar ekki haldið upprunalegum nöfnum, enda staðsetning þeirra víxlást. Útkaupstaður var nú frammar en Framkaupstaður og Framkaupstaður þ.a.l. utar en Útkaupstaður! Um tíma var þetta leyst þannig að Verslun Karls Guðmundssonar var nefnd Álfavík en fljótlega fékk hún nafnið Framkaupstaður til frambúðar.

Heimild: Guðrún Gunnarsdóttir; Fasteignamat fyrir Búðahrepp 1916; Fasteignamat fyrir Búðahrepp 1930; Fasteignamat fyrir Búðahrepp 2002; Sigmar Magnússon 2000; Tómas Jóhannesson 2002.

BÚÐAKAUPSTAÐUR

Staðs.: Fyrst á þeim slóðum þar sem nú er Sjólyst, Búðavegi 41a, síðar utar í þorpinu þar sem nú er Tangi, Hafnargötu 17.

Byggingarár: 1884.

Önnur nöfn: Búðaströnd, Framkaupstaður², Tangaverslun, Miðströnd.

Eigandi/ábúandi: 1890: Carl D. Tulinius og Jón Stefánsson verslunarstjóri. 1916: Hinar sameinuðu íslensku verslanir

Örlög: Tvö hús standa enn af þeim húsum sem reist voru í kringum umsvif Tangaverslunar: Sjólyst, Búðavegi 41a og Tangi, Hafnargötu 17. Önnur hús eru horfin.

Aths.: Tangaverslun var flutt frá þar sem nú er Sjólyst, Búðavegi 41a að þar sem nú er Tangi, Hafnargötu 17 (Sigmar Magnússon 2000) (Hugsanlega utar? - Miðströnd hét líka hús sem stóð líka rétt innan við þar sem nú er fiskimjölsverksmiðja Loðnuvinnslunnar við Hafnargötu 1).

Sjá nánari umfjöllun um víxlun nafna á Út- og Framkaupstað í umfjöllun um Framkaupstað hér að framan.

Í fasteignamati frá 1916 eru eftirfarandi hús talin upp sem verslunarhús Hinna sameinuðu íslensku verslana: *Íbúðarhús hús með sölubúð* byggt 1895, *vöruhús* byggt 1907, *sjóhús* byggt 1907, *salthús nótahús, smiðja, fjós*. Flest húsin eru timbri.

Verslunarrekstur, fiskverkun, og steinlagðir fiskireitir á lóðinni, út frá lóð byggð hafskipsbryggja með trépollum.

Heimild: Fasteignamat fyrir Búðahrepp 1916; Sigmar Magnússon 2000, Guðný Zoëga 2002; Guðrún Gunnarsdóttir.

LINDARBREKKA

Staðs.: Álfabrekka 3.

Byggingarár: 1944.

Örlög: Rifið 1993.

Heimild: Guðrún Gunnarsdóttir.

ÁS

Staðs.: Við Búðaveg, ofan við Brekku, Hafnargötu 42.

Byggingarár: 1915.

Eigandi/ábúandi: 1916: Sveinn Benediktsson og Björgvin Þorsteinsson. 1930: Björgvin Þorsteinsson.

Örlög: Brann 1. apríl 1968.

Heimild: Guðrún Gunnarsdóttir. Fasteignamat fyrir Búðahrepp 1916; Fasteignamat fyrir Búðahrepp 1930.

SÓLBAKKI (ELDRI)

Staðs.: Við Búðaveg 37, ofan við Lögberg, Búðavegi 37a.

Byggingarár: GG:1930, FM1930: 1927.

Eigandi/ábúandi: 1930: Magnús Eiríksson.

Örlög: Var fluttur 17. sept 1994 og stendur nú utan við Hvamm sunnan í Fáskrúðsfirði.

Heimild: Guðrún Gunnarsdóttir; Ágúst Böðvarsson 1944-1945; Fasteignamat fyrir Búðahrepp 1930.

² Nöfnin Framkaupstaður og Útkaupstaður víxluðust um og eftir 1895.

GILSTUNGA (ELDRI)

Staðs.: Stóð örlitlu neðar en núverandi Gilstunga, Búðavegi 44.

Byggingarár: GG:1890, FM1916:1892, FM1930:1888.

Eigandi/ábúandi: 1893: Halldór Stefánsson, 1916: Þorsteinn Ögmundsson.

Örlög: Rifið fyrir 1930 en þá er nýja Gilstunga reist.

Heimild: Guðrún Gunnarsdóttir; Fasteignamat fyrir Búðahrepp 1916; Fasteignamat fyrir Búðahrepp 1930.

GERÐI (ELDRA)

Staðs.: Á sömu lóð og Gerði sem nú stendur við Hamarsgötu 1.

Byggingarár: ?, en stóð árið 1901.

Önnur nöfn: Jónshús

Örlög: Nýtt Gerði risið árið 1942.

Heimild: Guðrún Gunnarsdóttir;

GILSTUNGA EFRI

Staðs.: ?

Byggingarár: 1896.

Eigandi/ábúandi: 1896: Stefán Stefánsson.

Heimild: Sigmar Magnússon 2000.

SVALBARÐ

Staðs.: Neðan við Búðaveg 46 (sjá kort í Viðauka III).

Byggingarár: GG: 1893. FM1916:1909. FM1930:1909.

Eigandi/ábúandi: 1893: Sveinn Árnason snikkari ásamt konu og börnum. 1916: Eiríkur Oddsson. 1930: Sigríður Brynjólfssdóttir.

Örlög: Rifið 1972.

Heimild: Guðrún Gunnarsdóttir; Fasteignamat fyrir Búðahrepp 1916, Fasteignamat fyrir Búðahrepp 1930; Sigmar Magnússon 2000.

GILSBAKKI (ELDRI)

Staðs.: Utan og ofan við Odda, Búðavegi 55.

Byggingarár: SM: 1893, GG:1901-10, FM1930 segir það fullgert 1921.

Eigandi/ábúandi: 1893: Einar Sigurðsson, sem áður bjó í Brekku ásamt konu sinni Vilhelmínu Árnadóttur. 1930: Hjörtur Pálsson.

Örlög: Rifið.

Heimild: Guðrún Gunnarsdóttir; Fasteignamat fyrir Búðahrepp 1930; Ágúst Böðvarsson 1944-45; Sigmar Magnússon 2000.

DVERGASTEINN

Staðs.: Utan við Brekku, Hafnarg. 42

Byggingarár: 1910.

Eigandi/ábúandi: 1916: Sigurður Einarsson. 1930: Ólafur Finnbogas.

Örlög: Rifið.

Heimild: Guðrún Gunnarsdóttir; Fasteignamat fyrir Búðahrepp 1916; Fasteignamat fyrir Búðahrepp 1930.

BERGÞÓRSHVOLL

Staðs.: Hamarsgötu 10.

Byggingarár: 1920.

Eigandi/ábúandi: 1930: Stefán Pálsson.

Örlög: Rifið 1998.

Heimild: Guðrún Gunnarsdóttir; Fasteignamat fyrir Búðahrepp 1930.

MELKOT

Staðs.: Ofan við þar sem Lækjarhvoll stóð, Hamarsgötu 17.

Byggingarár: 1908.

Eigandi/ábúandi: 1930: Aron Hannesson.

Örlög: Rifið.

Heimild: Guðrún Gunnarsdóttir; Fasteignamat fyrir Búðahrepp 1930.

LÆKJARHVOLL

Staðs.: Hamargata 17.

Byggingarár: 1942.

Örlög: Rifið 1997.

Heimild: Guðrún Gunnarsdóttir.

BJARNABORG

Staðs.: Lækjarhvoll, Hamarsgötu 17 var byggður á grunni Bjarnaborgar.

Byggingarár: 1919.

Eigandi/ábúandi: 1930: Bjarni B. Austmann.

Örlög: Faulk í miklu óveðri fyrir 1942.

Heimild: Guðrún Gunnarsdóttir; Fasteignamat fyrir Búðahrepp 1930.

HÁTÚN

Staðs.: Stóð á milli Bröttuhlíðar, Hamarsgötu 23 og Nýborgar, Hamarsgötu 25 (sjá kort í Viðauka III).

Byggingarár: SM: 1895, GG:1894-1899.

Önnur nöfn: Skjálfandi. (Háhlíð í FM1916).

Eigandi/ábúandi: 1895: Jónas Gíslason sem áður bjó í Gullbringu. 1916: Tryggvi Guðmundsson 1930: Sigurbjörn Sigurðarson.

Örlög: Rifið 1957.

Heimild: Guðrún Gunnarsdóttir; Fasteignamat fyrir Búðahrepp 1916; Fasteignamat fyrir Búðahrepp 1930; Sigmar Magnússon 2000.

MELSTAÐUR, (GAMLI)

Staðs.: Á sama stað og Melstaður (Nýi), Hlíðargötu 32 (sjá kort í Viðauka III).

Byggingarár: 1896 (1890).

Önnur nöfn: Hinsahús, Ponta.

Eigandi/ábúandi: 1916: Jón Sveinsson, 1930: Hinrik Jónsson.

Örlög: Endurbbyggt á sama stað en síðar (hvenær?) flutt inn að gamla fótboltavellinum þar sem það f auk út í veður og vind.

Aths.: Sigmar (2000) nefnir ekki Melstað í sinni umfjöllun um hús í Búðarþorpi fram til 1897.

Heimild: Guðrún Gunnarsdóttir; Fasteignamat fyrir Búðahrepp 1930; Sigmar Magnússon 2000.

MIÐBÆR (GAMLI)

Staðs.: Þar sem nú stendur Miðbær (Nýi) Hlíðargötu 33.

Byggingarár: 1920.

Eigandi/ábúandi: 1930: Kristján Magnússon, Stöðvarhreppi.

Örlög: Rifið. Nýi Miðbær er reistur 1940.

Aths.: Í FM1930 talið óvandað.

Heimild: Guðrún Gunnarsdóttir; Fasteignamat fyrir Búðahrepp 1930; Fasteignamat fyrir Búðahrepp 2002.

BREKKUBORG (ELDRI)

Staðs.: Þar sem nú stendur Brekkuborg (yngri), Hlíðargötu 34.

Byggingarár: 1922.

Eigandi/ábúandi: 1930: Erlendur Jónsson.

Örlög: Rifið 1964 eða 1965.

Aths.: Í FM1930 talið óvandað.

Heimild: Guðrún Gunnarsdóttir; Fasteignamat fyrir Búðahrepp 1930.

KIRKJUBÆR

Staðs.: Þar sem gatnamót Borgarstígs og Hlíðargötu eru í dag.

Byggingarár: GG og FM1916: 1914, en FM1930: 1910

Eigandi/ábúandi: 1916: Valdimar Sigurðsson og Sveinn Þorvarðarson; 1930: Sveinn Þorvarðarson.

Örlög: Rifið.

Heimild: Guðrún Gunnarsdóttir.

TUNGUHLÍÐ (ELDRI)

Staðs.: Aðeins ofar en núverandi Tunguhlíð, Hlíðargötu 43.

Byggingarár: 1921.

Eigandi/ábúandi: Sören V. Gunnarss.

Örlög: Rifið.

Aths.: Talið óvandað í FM 1930: Tré á tvo vegu og grjóthlaðið á tvo vegu.

Heimild: Guðrún Gunnarsdóttir; Fasteignamat fyrir Búðahrepp 1930.

ÁRNAGERÐI (ELDRA)

Staðs.: Þar sem núverandi Árnagerði stendur, við Skólaveg 15.

Byggingarár: 1926

Eigandi/ábúandi: 1930: Guðmundur Jónsson.

Örlög: Rifið.

Heimild: Guðrún Gunnarsdóttir; Fasteignamat fyrir Búðahrepp 1930.

TRYGGVASKÁLI

Staðs.: Utan við lækinn sem rennur niður utan við Skólaveg 18, Varmahlíð.

Byggingarár: 1910.

Önnur nöfn: Háberg, Sunnuhlíð.

Eigandi/ábúandi: 1930: Tryggvi Guðmundsson.

Örlög: Var flutt út í Hafnarnes og hét þar Brautarholt. Rifið 1974.

Aths.: Í FM1930 talið óvandað og gallað að mörgu leyti.

Heimild: Guðrún Gunnarsdóttir; Fasteignamat fyrir Búðahrepp 1930.

LAUFÁS (GAMLA)

Staðs.: Á sömu lóð og núverandi Laufás, Skólavegi 52a (sjá kort í Viðauka III).

Byggingarár: 1890.

Önnur nöfn: Melur.

Eigandi/ábúandi: 1890: Jóhanna Jónsdóttir og Magnfríður Gissurardóttir með unga dóttur. 1893: Geirmundur Ásgeirsson.

Örlög: Var flutt og stóð um tíma þar sem Hlíðargatan er í dag, fyrir neðan Melstað, Hlíðargötu 32. Síðar rifið. Laufás sem nú stendur er reist á árunum 1921-1923, þannig að það hefur verið rifið fyrir þann tíma.

Heimild: Guðrún Gunnarsdóttir; Sigmar Magnússon 2000; Fasteignamat fyrir Búðahrepp 2002.

SKÁLHOLT (ELDRA)

Staðs.: GG: Líklega fyrir innan Pétursborg, Búðavegi 12a (sjá kort í Viðauka III).

Byggingarár: 1899.

Eigandi/ábúandi: 1916: Halldór Ólafsson.

Heimild: Guðrún Gunnarsdóttir; Fasteignamat fyrir Búðahrepp 1916; Fasteignamat fyrir Búðahrepp 1930.

ÁSBYRGI

Staðs.: Innan við Árblik, Skólavegi 64.

Byggingarár: 1925.

Eigandi/ábúandi: 1930: Þórður Jónsson.

Örlög: Rifið.

Aths.: Í FM1930 talið óvandað.

Heimild: Guðrún Gunnarsdóttir; Fasteignamat fyrir Búðahrepp 1930.

SÓLHÓLL (ELDRI)

Staðs.: Á sömu lóð og núverandi Sólhóll, Skólavegi 66a.

Byggingarár: 1912.

Önnur nöfn: Álfhóll.

Eigandi/ábúandi: 1916: Guðjón Jónsson.

Örlög: Rifið.

Heimild: Guðrún Gunnarsdóttir; Fasteignamat fyrir Búðahrepp 1916; Fasteignamat fyrir Búðahrepp 1930.

FRANSKA KAPELLAN

Staðs.: Við Grund, Hamarsgötu 8.

Byggingarár: 1897-1901.

Eigandi/ábúandi: Líknarfélag Chures de Mer Paris.

Örlög: Rifin og endurbyggð 1924 við Skólaveg 70a og heitir nú Dagsbrún.

Heimild: Guðrún Gunnarsdóttir; Fasteignamat fyrir Búðahrepp 1916.

HREIÐARSTAÐIR

Staðs.: Neðan við Lækjamót, Skólaveg 74, alveg í núverandi götu

Byggingarár: 1926

Eigandi/ábúandi: 1930: Jónas (Jóhann?) B. Austmann.

Örlög: Rifið.

Heimild: Guðrún Gunnarsdóttir; Fasteignamat fyrir Búðahrepp 1930.

REYKHOLT (GAMLA)

Staðs.: Aðeins ofar en núverandi Reykholt, Skólavegi 77.

Byggingarár: GG og FM1916:1903. FM1930: 1910 .

Önnur nöfn: (Reykhóll, líklega misritun í FM1930)

Eigandi/ábúandi: 1916: Jón B. Austmann. 1930: Sigurður Bjarnason.

Örlög: Rifið.

Aths.: Tré í þrjá vegu og grjót og torf á einn veg, ekki vandað. Nýtt Reykholt reist árið 1930

Heimild: Guðrún Gunnarsdóttir; Fasteignamat fyrir Búðahrepp 1916; Fasteignamat fyrir Búðahrepp 1930.

* GAMLI NÝIBÆR

Staðs.: Á milli Háabæjar, Bæjarstíg 1 og Tjarnabæjar, Skólavegi 80a.

Byggingarár: 1896.

Eigandi/ábúandi: 1916: Hallur Pálsson

Örlög: Rifið.

Aths. : Samkvæmt Tómasi Jóhannessyni (2002) skemmdist hús kennt við Hall Pálsson í allstóru krapflóði sem féll niður í bæinn árið 1919. Flóðið átti upptök sín í Nýjabæjarlæk. Neðri hæð hússins fylltist af snjó. Flóðið tók geymsluskúr ofan íbúðarhúss og skemmdi það sem þar var geymt. Einnig tók flóðið fjárhúskofa neðan hússins og braut einn eða fleiri símastaura.

Tómas (2002) segir í skýrslu sinni að flóðið hafi fallið á húsið Gamla Nýjabæ sem standi við Skólaveg 80a. Það er ekki alls kostar rétt. Það hús sem nú stendur við Skólaveg 80a og hefur staðið þar frá 1969 heitir Tjarnarbær. Gamli Nýibær stóð hins vegar rétt hjá, eða á milli Bæjarstígs 1 og Skólavegs 80a.

Heimild: Guðrún Gunnarsdóttir; Fasteignamat fyrir Búðahrepp 1916; Tómas Jóhannesson 2002; Fasteignamat fyrir Búðahrepp 2002.

BJARG

Staðs.: Þar sem Staðbrekka stendur í dag, við Skólaveg 84a (sjá kort í Viðauka III).

Byggingarár: 1895.

Önnur nöfn: Garður.

Eigandi/ábúandi: 1895: Magnús Stefánsson og Björg Jónasdóttir, 1916: Jón Sigurðsson, 1930: Runólfur Guðmundsson.

Örlög: Rifið.

Heimild: Guðrún Gunnarsdóttir; Sigmar Magnússon 2000; Fasteignamat fyrir Búðahrepp 1916, Fasteignamat fyrir Búðahrepp 1930.

JADAR (ELDRI)

Staðs.: Aðeins neðar en núverandi Jaðar, Skólavegi 87 (sjá kort í Viðauka III).

Byggingarár: GG:1890-1901.

FM1916: 1915, FM1930: 1916.

Eigandi/ábúandi: 1896: Einar Sigurðsson, áður á Gilsbakka, 1916: Guðmundur Jónsson.

Örlög: Rifið.

Heimild: Guðrún Gunnarsdóttir; Fasteignamat fyrir Búðahrepp 1916; Fasteignamat fyrir Búðahrepp 1930.

STEINHOLT (ELDRA)

Staðs.: Á sama stað og núverandi Steinholt, Skólavegi 96a (sjá kort í Viðauka III).

Byggingarár: SM: 1881, GG:1890, FM1916:1900, FM1930; 1890.

Önnur nöfn: Búðahjáleiga.

Eigandi/ábúandi: 1881 bjó þar Jón Sturluson ásamt konu og 3 börnum. 1916 og 1930 var eigandinn Gísli Eiríksson.

Örlög: Rifið fyrir 1942 en þá er núverandi Steinholt byggt.

Heimild: Guðrún Gunnarsdóttir; Fasteignamat fyrir Búðahrepp 1916; Fasteignamat fyrir Búðahrepp 1930; Fasteignamat fyrir Búðahrepp 2002. Sigmar Magnússon 2000.

BREKKA (ELDRI)

Staðs.: Á svipuðum slóðum og núverandi Brekka, Hafnargötu 42 en ofar og utar (sjá kort í Viðauka III).

Byggingarár: SM og GG:1890, FM1916: 1910.

Eigandi/ábúandi: 1890: Einar Sigurðsson frá Merki ásamt konu sinni Vilhelmínu Árnadóttur og 2 dætrum. 1893: Guðmundur Michaelson og Snjólaug Jónsdóttir, 1910: Örum og Wulff.

Örlög: Ný Brekka var reist 1924.

Heimild: Sigmar Magnússon 2000. Fasteignamat fyrir Búðahrepp 1916; Fasteignamat fyrir Búðahrepp 1930; Guðrún Gunnarsdóttir; Fasteignamat fyrir Búðahrepp 2002.

GULLBRINGA

Staðs.: Á þeim slóðum þar sem Hruni, Búðavegi 49 stendur í dag (sjá kort í Viðauka III).

Byggingarár: FM1930: 1888, FM1916-1899, SM:Nafnið komið fram 1890, en líklega sama hús og

kallað var Búðaströnd árið 1881.

A.m.k. býr Einar Sveinsson á Búðaströnd það ár.

Önnur nöfn: Hringur, Búðaströnd, Snússa.

Eigandi/ábúandi: 1881-1890: Einar Sveinsson, járnsmiður. 1916: Sigurður Þ. Þórarinnsson

Örlög: Rifið 1974.

Heimild: Guðrún Gunnarsdóttir; Sigmar Magnússon 2000; Fasteignamat fyrir Búðahrepp 1916; Fasteignamat fyrir Búðahrepp 1930.

HLÍÐ (ELDRI)

Staðs.: Búðavegur 26.

Byggingarár: 1908.

Eigandi/ábúandi: 1916 og 1930: Marteinn Þorsteinsson.

Örlög: Rifið árið 1979.

Heimild: Guðrún Gunnarsdóttir; Fasteignamat fyrir Búðahrepp 1916; Fasteignamat fyrir Búðahrepp 1930

SJÓHÚS JÓNS FINNBOGASONAR

Staðs.: Utan við húsaþyrpingu Stangelands sem stóð innan við Búðaveg 12a.

Byggingarár: Ekki getið.

Eigandi/ábúandi: Jón Finnbogason

Heimild: Fasteignamat fyrir Búðahrepp 1916.

VERSLUNARHÚS MARGRÉTAR

JÓNDÓTTUR

Staðs.: Í fasteignamati er það talið upp á eftir Efri-Haga, Skólavegi 37 og undan Sómastöðum, Skólavegi 33.

Byggingarár: Ekki getið.

Eigandi/ábúandi: 1916: Margrét Jónsdóttir.

Heimild: Fasteignamat fyrir Búðahrepp 1916.

YTRI-HAGI

Staðs.: Í fasteignamati frá 1916 er það nefnt á eftir Litla-Haga, Skólavegi 37 og á undan Miðhúsum, sem stóð við Búðaveg 2a.

Byggingarár: 1902

Eigandi/ábúandi: 1916: Sigurgeir Jónsson

Aths.: Ekki getið í FM1930, reyndar enginn Hagi nefndur í FM1930.

Heimild: Fasteignamat fyrir Búðahrepp 1916; Fasteignamat fyrir Búðahrepp 1930.

HÁTÚN

Staðs.: Stóð á milli Bröttuhlíðar, Hamarsg. 23 og Nýborgar, Hamarsg. 25 (sjá kort í Viðauka III).
Byggingarár: SM: 1895, GG:1894-1899.

Önnur nöfn: Skjálfandi. (Háhlíð í FM1916).

Eigandi/ábúandi: 1895: Jónas Gíslason sem áður bjó í Gullbringu. 1916: Tryggvi Guðmundsson 1930: Sigurbjörn Sigurðarson.

Örlög: Rifið 1957.

Heimild: Guðrún Gunnarsdóttir; Fasteignamat fyrir Búðahrepp 1916; Fasteignamat fyrir Búðahrepp 1930; Sigmar Magnússon 2000.

ÚTHÝSI, FJÁRHÚS OG HLAÐA GEORGS GEOGSSONAR LÆKNIS

Staðs.: ? Árið 1916 lítur út fyrir að útihúsin hafi verið fyrir ofan Læknishúsið, Hafnarg. 12, en 1930 á Georg læknir útihús við Kirkjuból.

Byggingarár: Ekki getið.

Heimild: Fasteignamat fyrir Búðahrepp 1916; Fasteignamat fyrir Fáskrúðsfjarðahrepp 1930.

SIGURÐARSTAÐIR

Staðs.: 1916: á milli Einarsstaða utan við Lækjarhvol, Hamarsgötu 17 og Watneshúss sem stóð neðan við Læknishús, Hafnargötu 12.

Byggingarár: 1906.

Eigandi/ábúandi: 1916: Sigurður Þorsteinsson.

Aths.: Ekki getið í FM1930.

Heimild: Fasteignamat fyrir Búðahrepp 1916; Fasteignamat fyrir Búðahrepp 1930.

GRÆNAHLÍÐ (ELDRI)

Staðs.: Þar sem núverandi Grænahlíð, Búðavegi 54 stendur, innan við Smiðjustíg.

Byggingarár: Ekki vitað, en er sýnd á uppdrætti af Búðum frá 1944-45 og öðrum ódagsettum uppdrætti sem líklegast er eldri.

Aths.: Ekki nefnd í FM1930. Hugsanlega sama Grænahlíð og stendur í dag og sögð byggð 1984 skv. FM2002?

Heimild: Ágúst Böðvarsson 1944-45; Skipulagsstofnun, ódagsettur uppdráttur af Búðum.

SÖLUBÚÐ BJÖRNS STEFÁNSSONAR

Staðs.: Á milli Bergs, Búðavegi 38 og Nýjabæjar, Skólavegi 80a.

Byggingarár: 1928.

Eigandi/ábúandi: 1930: Björn Stefánsson.

Heimild: Fasteignamat fyrir Búðahrepp 1930.

GARÐARSHÚS

Staðs.: Innan og ofan við Kárastaði sem stóðu innan og neðan við Brekka, Hafnargötu 42.

Byggingarár: 1929

Eigandi/ábúandi: Siggeir Ó. Jónsson

Aths: Tréhús sem hýsti fiskisöltun, fiskigeymslu o.fl. Talið vandað af slíku húsi að vera. Engin útihús.

Heimild: Fasteignamat fyrir Búðahrepp 1930

KÁRASTAÐIR (ELDRI)

Staðs.: Rétt innan og neðan við Brekku, Hafnargötu 42.

Byggingarár: 1920.

Eigandi/ábúandi: Sveinn Benediktsson, Helgi Þórðarson og Jón Oddsson. -

Aths: Tréhús til fiskisöltunar niðri, uppi geymsla fyrir þurrfisk og veiðarfæri. Talið vanda fyrir slíka starfsemi.

Heimild: Fasteignamat fyrir Búðahrepp 1930.

SÓLHEIMAR, (ELDRI)?

Staðs.: Á mjög svipuðum slóðum og núverandi Sólheimar, Hlíðargötu 41.

Byggingarár: 1925.

Eigandi/ábúandi: 1916: Búða- og Fáskrúðsfjarðahreppur.

Örlög: Núverandi Sólheimar byggðir um 1960.

Heimild: Fasteignamat fyrir Búðahrepp 1930; Fasteignamat fyrir Búðahrepp 2002.

TÓMASARHÚS

Staðs.: ?

Byggingarár: 1896.

Eigandi/ábúandi: 1896: Tómas Magnússon nótabassi og kona hans, dóttir Eiríks frá Vattanesi, systir konu Bjarna kennara (sjá Bjarnahús).

Heimild: Sigmar Magnússon 2000.

EYRARKRÓKUR

Staðs.:?

Byggingarár: 1895

Önnur nöfn: Vík

Eigandi/ábúandi: 1895:

Guðmundur Jónsson.

Heimild: Sigmar Magnússon 2000.

BJARNAHÚS

Staðs.: ?

Byggingarár: 1896.

Eigandi/ábúandi: 1896: Bjarni Sigurðsson kennari og kona hans, dóttir Eiríks frá Vattanesi.

Heimild: Sigmar Magnússon 2000.

INNRI - BÚÐIR (ELDRI)

Staðs.: Á sama stað á núverandi Innri-Búðir, Skólavegi 105. Árið 1930 er þetta innsta húsið í bænum að frátöldu rafstöðvarhúsinu og Kirkjubóli (sjá kort í Viðauka III).

Byggingarár: 1890.

Önnur nöfn: Búðir.

Eigandi/ábúandi: 1930: Jón Ólafsson.

Heimild: Guðrún Gunnarsdóttir; Fasteignamat fyrir Búðahrepp 1930; Guðný Zoëga 2002.

HERMANSKOFI

Staðs.: Við Hermannskofalæk, í beinni línu inn af raðhúsunum í Garðaholti (sjá kort í Viðauka III).

Byggingarár: Fyrir 1881.

Eigandi/ábúandi: 1881: Jón Hermannsson. 1889: Jóhanna Jónsdóttir. 1897: Páll Hallson og Valgerður.

Örlög: Ekki vitað en búið var í Hermannskofa til 1897.

Heimild: Guðrún Gunnarsdóttir; Sigmar Magnússon 2000.

* EINARSSTAÐIR (INNRI)

Staðs.: Nálægt Ljósalandi. Skammt ofan við verkstæðið, nærri núverandi heimreið að Ljósalandi um 40-50 m frá verkstæðishúsinu.

Byggingarár: 1891.

Eigandi/ábúandi: 1891: Systkinin Guðný og Erlendur Guðmundsbörn ásamt mökum, Þorkeli Þorkelssyni og Guðbjörgu Bjarnadóttur

Örlög: Krapa-og aurhlaup í Einarstaðaá tók af rústir eyðibýlisins Einarstaða árið 1949 eða 1950.

Heimild: Sigmar Magnússon 2000; Tómas Jóhannesson 2002.

BAKKI

Staðs.: Utan við þar sem nú er Bíla- og Búvélaverkstæðið við Ljósaland. Bakki stóð utar en Grund en töluvert innar en Hermannskofi. Bakki mun upprunalega hafa staðið rétt utan árbakka Ljósalsandsár, til móts við Einarstaði, gegnt núverandi verkstæðishúsi. Húsið mun svo hafa verið flutt austur fyrir Bakkalæk þar sem nú er tjaldstæði.

Byggingarár: Ekki getið.

Önnur nöfn: Bakkakofi.

Eigandi/ábúandi: Páll Sveinsson
Aths.: Lítið torfhús, þiljað að innan með tyrfðu þaki.

HEIMILD: Fasteignamat fyrir Búðahrepp 1916; Guðný Zoëga 2002.

GATA

Staðs.: Nokkuð utar en Einarstaðir (innri). Með innstu húsum í þorpinu árið 1893 utar og neðan við Bíla- og Búvélaverkstæðið við Ljósaland.

Byggingarár: 1893

Eigandi/ábúandi:

Heimild: Sigmar Magnússon 2000, Guðný Zoëga 2002.

GRUND (INNRI)

Staðs.: Utan við Ljósaland, aðeins utar en Gata (sjá hé að ofan).

Heimild: Guðný Zoëga 2002.

[GUÐJÓNSHÚS]

Staðs.: Ekki vitað, en einhversstaðar í nágrenni við Gestsstaði, Skólavegi 40.

Byggingarár: 1907.

Eigandi/ábúandi: Erfingjar Guðjóns P. Jónssonar.

Aths.: Samkomusalur er í húsinu. Líklega er þetta Templarinn, a.m.k. er ekkert hús sem heitir Templari í fasteignamatinu frá 1916 og þetta virðist vera eina húsið þar sem nefnt er að samkomusalur sé í húsinu. Í fasteignamati frá 1930 er ekkert Guðjónshús, en Templarinn er nefndur og sagður byggður 1908.

Heimild: Fasteignamat fyrir Búðahrepp 1916; Fasteignamat fyrir Búðahrepp 1930

[HOF, ELDRA?]

Staðs.: Ekki vitað, en í næsta nágrenni utan við Templarann, Búðavegi 8.

Byggingarár: 1915 og stækkað 1920

Eigandi/ábúandi: 1930: Gunnlaugur J. Guðmundsson.

Aths: Skv. FM1930 aðallega notað til verslunar, zölubúð og pakkhús en einnig íbúðarherbergi. Hugsanlega er hér um að ræða annað nafn á Kompaníinu?

Heimild: Fasteignamat fyrir Búðahrepp 1930.

[BERLÍN]

Staðs.: Á svipuðum slóðum og Templarinn, Búðavegi 8 og Sunnuhvoll, Skólavegi 31.

Byggingarár:1926.

Eigandi/ábúandi: Sigurður Jónsson

Aths: Trésmíðavinnustofa, óvönduð. Útveggir sagðir gallaðir skv. FM1930.

Líklega er þetta Þórshamar, Búðavegi 30a sem var byggt upphaflega sem smíðaverkstæði.

Heimild: Fasteignamat fyrir Búðahrepp 1930; Guðrún Gunnarsdóttir.

Drög

6 HÚSANAFNASKRÁ – HORFIN HÚS

ÁRNAGERÐI (ELDRA) - 16	[HOF, ELDRA?] - 21
ÁS - 14	HREIÐARSTAÐIR - 17
ÁSBYRGI - 17	INNRI - BÚÐIR (ELDRI) - 19
AUÐSBERG ELDRA - 11	JADAR (ELDRI) - 18
BAKKI - 20	K.F.F.B. SÍLARSÖLTUNARSKÝLI -10
BALDURSHAGI (ELDRI) - 12	KÁRASTAÐIR (ELDRI) - 19
BALDURSHAGI NR. 2 - 12	KIRKJUBÆR - 16
BEITISKÚR- 11	KNELLAN-12
BERGÞÓRSHVOLL - 15	KOBBERVÍK - MIÐKAUPSTAÐUR - 12
BERLÍN - 21	KOMPAÑÍÐ, VERSLUN - 11
BJARG - 17	LÆKJARHVOLL - 15
BJARNABORG - 15	LANGAVITLEYSA -10
BJARNAHÚS - 20	LAUFÁS (GAMLA) - 16
BP BENSÍNAFGREIÐSLA - 10	LINDARBREKKA - 14
BREKKA (ELDRI) - 18	MELBÆR - 13
BREKKUBORG (ELDRI) - 16	MELBRÚN (ELDRI) - 13
BÚÐAKAUPSTAÐUR - 14	MELKOT - 15
DVERGASTEINN - 15	MELSTAÐUR, (GAMLI) - 16
EFRI-HAGI (GAMLI) - 12	MERKÚR - 12
*EINARSSTAÐIR (INNRI) - 20	MIÐBÆR (GAMLI) - 16
EINARSSTAÐIR (YTRI)-10	MIÐHÚS -11
ESSO BENSÍNAFGREIÐSLA-10	MIÐSTRÖND- 10
EYRARKRÓKUR - 20	NÓTAHÚS - 11
FAGRAHLÍÐ- 10	REYKHOLT (GAMLA) - 17
FISKEYRI (ELDRI) -9	SIGURÐARSTAÐIR - 19
FISKEYRI- 9	SJÓHÚS JÓNS FINNBOGASONAR - 18
(*)FRAMKAUPSTAÐUR - 13	SKÁLHOLT (ELDRA) - 17
FRANSKA KAPELLAN - 17	SÓLBAKKI (ELDRI) - 14
FRANSKI SPÍTALINN -10	SÓLHEIMAR, (ELDRI)? - 19
FRYSTIHÚS ÍS- OG FRYSTI-FÉLAGS	SÓLHÓLL (ELDRI) - 17
FÁSKRÚÐSFJARÐAR -10	SÖLUBÚÐ BJÖRNS STEFÁNSSONAR - 19
GAMLA PÓSTHÚS - 12	SÓMASTAÐIR (ELDRI)- 11
GAMLI BARNASKÓLINN - 13	STANGELANDS-BRÆÐSLA - 9
*GAMLI NÝIBÆR - 17	STEINHOLT (ELDRA) - 18
GARÐARSHÚS - 19	SVALBARÐ - 15
GARÐUR - 11	TÓMASARHÚS - 19
GATA - 20	TRYGGVASKÁLI - 16
GILSBAKKI (ELDRI) - 15	TUNGUHLÍÐ (ELDRI) - 16
GILSTUNGA (ELDRI) - 15	UPPSALIR - 13
GILSTUNGA EFRI - 15	ÚTHÝSI, FJÁRHÚS OG HLAÐA GEORGS
GRÆNAHLÍÐ (ELDRI) - 19	GEOGSSONAR LÆKNIS - 19
[GUÐJÓNSHÚS] - 20	VEGAMÓT -12
GULLBRINGA - 18	VERSLUNARHÚS MARGRÉTAR JÓND. - 18
HAMBORG - 12	VINGÓLF - 13
HÁTÚN - 15	WATHNESHÚS-10
HÁTÚN - 19	YTRI - BÚÐIR (ELDRI) - 12
HERMANNSKOFI - 20	YTRI-HAGI - 18
HJARÐARHOLT-11	
HLÍÐ (ELDRI) - 18	
HLÍÐARENDI (GAMLI) -11	

7 HEIMILDASKRÁ

Ágúst Böðvarsson 1944-1945: *Búðir í Fáskrúðsfirði*. Mælingu og uppdrátt gerði Ágúst Böðvarsson 1944-45. Uppdráttur merktur Skipulagi bæja. Uppdrátturinn er á nýu blöðum. Uppdráttur fengin hjá Skipulagsstofnun í apríl 2003

Búðahreppur 2003: Heimasíða Fáskrúðsfjarðar. www.faskrudsfordur.is/fronsk_arleid_fransmenn.php
Skoðað í apríl 2003

Elís B. Eiríksson, byggingafulltrúi Fáskrúðsfjarðar: Hæðarlínugrunnur, húsagrunnur, vatnsgrunnur o.fl. Tölvutæk gögn.

Elís B. Eiríksson, byggingafulltrúi Fáskrúðsfjarðar: Upplýsingar um staðsetningu húsa. Rafbréf til Kristínar Ágústsdóttur, dags. 26. janúar 2004.

Fasteignamat fyrir Fáskrúðsfjarðarhrepp 1849.

Fasteignamat fyrir Búðahrepp 1916

Fasteignamat fyrir Búðahrepp 1930

Fasteignamat fyrir Búðahrepp 2002

Fasteignamat fyrir Fáskrúðsfjarðarhrepp 1916

Fasteignamat fyrir Fáskrúðsfjarðarhrepp 1930

Guðný Zoëga 2002: Fornleifaskráning í Búðahreppi. Þjóðminjasafn Íslands. 49 bls.+kort

Hagstofa Íslands, óútgefið: Tölur um mannfjöldapröun á Fáskrúðsfirði frá árinu 1703 til ársins 2003. Tölvutæk gögn fengin hjá Hagstofunni í febrúar 2000 og desember 2003.

Harpa Grímsdóttir 1998: Byggingarár húsa í Neskaupstað. Reykjavík, Veðurstofa Íslands. 35 bls.+kort.

Hjörleifur Guttormsson 2002: *Austfirðir. Frá Álftafirði til Fáskrúðsfjarðar*. Ferðafélag Íslands, árbók 2002. Reykjavík. 345 bls.

Kristín Ágústsdóttir 2001: Byggingarár húsa á Eskifirði. Neskaupstað, Náttúrustofa Austurlands. 29 bls.+kort

Páll Línadal, 1982: *Bæirnir byggjast. Yfirlit um þróun skipulagsmála á Íslandi til ársins 1938*. Skipulagsstjóri ríkisins og Sögufélag Reykjavík, 432 bls.

Sigmar Magnússon 1976: Fáskrúðsfjörður. **Í:** Ármann Halldórsson (riststj.) *Sveitir og jarðir í Múlaþingi*. (Búkolla) **III. Bindi**. Búnaðarsamband Austurlands, Egilsstöðum. 484 bls.

Sigmar Magnússon, 1995: Fáskrúðsfjarðarhreppur. **Í:** Ármann Halldórsson, Sigmar Magnússon og Þorsteinn Bergsson (ritnefnd). *Sveitir og jarðir í Múlaþingi. Sveitahreppar í Múlasýslum frá Langanesi til Lónsheiðar*. Búkolla **V. Bindi**. Búnaðarsamband Austurlands, Egilsstöðum. 704 bls.

Sigmar Magnússon 2000: Þéttbýli verður til. Um myndun Búðaþorps. *Múlaþing* nr. **27**:69-76. (Greinin er að stofni til fyrirlestur sem Sigmar hélt á Fáskrúðsfirði árið 1989. Handritið er meðal ganga sem hann ánaðaði Hérðasskjalasafni Austurlands eftir sinn dag.)

Skipulagsstofnun: *Búðir*. Uppdráttur, ódagsettur. Uppdráttur fengin hjá Skipulagsstofnun í apríl 2003

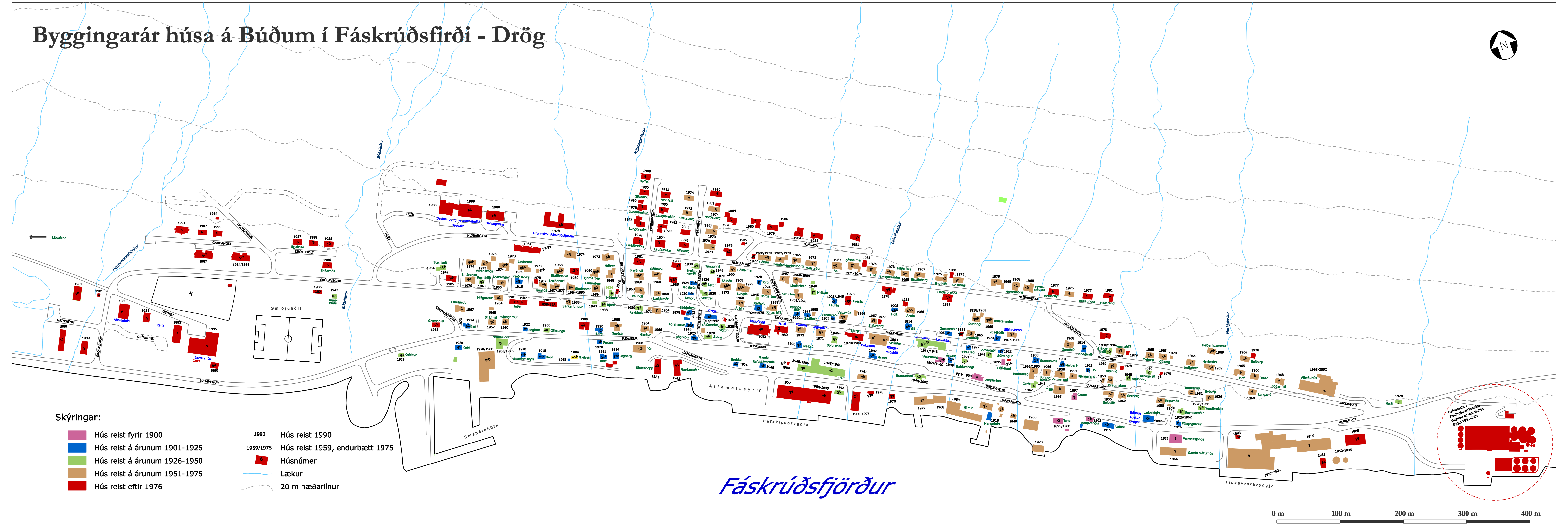
Smári Geirsson, 1989: *Frá eldsmíði til eleksírs. Iðnsaga Austurlands, fyrri hluti*. Safn til Iðnsögu Íslendinga IV. bindi A. Ritstjóri Jón Böðvarsson. Iðnsaga Íslendinga og Hið íslenska bókmenntafélag. Reykjavík, 406 bls.

Smári Geirsson, 1995: *Frá skipasmíði til skógerðar. Iðnsaga Austurlands, síðari hluti*. Safn til Iðnsögu Íslendinga IV. bindi B. Ritstjóri Jón Böðvarsson. Iðnsaga Íslendinga og Hið íslenska bókmenntafélag. Reykjavík, 388 bls.

Stavanger Elektriske Verksted o/s 2003: Uppdráttur af Fáskrúðsfirði í tengslum við lagningu raflínu um Búðaþorp. Stavanger 27. júní 1923. Uppdráttur fengin hjá Skipulagsstofnun í apríl 2003

Tómas Jóhannesson 2002: *Ofanflóð í Fáskrúðsfirði. Frumkönnun á aðstæðum og umsögn vegna undirbúningsvinnu fyrir aðalskipulag Búðahrepps 2000-2020*. Veðurstofa Íslands, minnisblað, 12 bls.

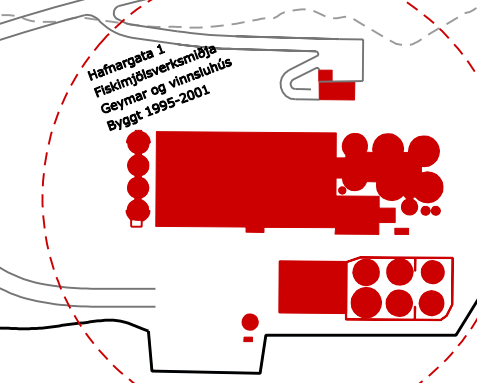
Byggingarár húsa á Búðum í Fáskrúðsfirði - Drög



Skýringar:

- Hús reist fyrir 1900
 - Hús reist á árunum 1901-1925
 - Hús reist á árunum 1926-1950
 - Hús reist á árunum 1951-1975
 - Hús reist eftir 1976
-
- 1990 Hús reist 1990
 - 1959/1975 Hús reist 1959, endurbætt 1975
 - Húsnúmer
 - Lækur
 - 20 m hæðarlínur

Fáskrúðsfjörður



VIÐAUKI I – NÖFN HÚSA SEM STANDA Í DESEMBER 2003

<u>Nafn húss -</u>	<u>Heimilisfang</u>
Álfaborg -	Álfabrekka 1
Álfheimar (Kirkjuhvoll) -	Skólavegur 71
Álfholt -	Skólavegur 70
Alþýðuhús -	Skólavegur 2
Árbær -	Búðavegur 12b
Árblik -	Skólavegur 64
Árnagerði -	Skólavegur 15
Ártún -	Skólavegur 44a
Ás -	Hlíðargata 30
Ásbrú -	Búðavegur 28
Ásgarður -	Búðavegur 30
Ástún -	Skólavegur 68a
Auðsberg -	Hamarsgata 15
Bær -	Búðavegur 52
Baldurshagi -	Búðavegur 10a
Berg -	Búðavegur 38
Birkihlíð -	Búðavegur 50
Birkilundur -	Hlíðargata 4
Bjarg -	Skólavegur 49
Bjarkarlundur -	Skólavegur 83
Bjarmaland -	Hamarsgata 9
Björk -	Skólavegur 81
Borg -	Hlíðargata 39
Borgarhlíð -	Skólavegur 60
Borgartún -	Borgarstíg 1
Braðraborg -	Skólavegur 88
Brattahlíð -	Hamarsgata 23
Brautarholt (Viðarsbúð, Verslun Viðars Sig.) -	Búðavegur 13
Breiðablik -	Skólavegur 84
Breiðholt -	Skólavegur 76a
Brekka -	Hafnargata 42
Brekkuborg -	Hlíðargata 34
Brekkugerði -	Hlíðargata 45
Búðarhlíð -	Skólavegur 4
Byggðarholt -	Skólavegur 58
Dagsbrún -	Skólavegur 70a
Draumaland -	Hamarsgata 13
Dunhagi -	Skólavegur 38a
Dynskógar -	Skólavegur 90
Efri-Hagi -	Skólavegur 37
Engihlíð -	Hlíðagata 18
Eyjabakki -	Króksholt 6
Eyjarstekkur -	Hlíðargata 10
Fagurhóll -	Hamarsgata 18
Félagsgarður -	Hafnargata 8
Fram (Pólarsíld) -	Hafnargata 32-34
Friðarhóll -	Króksholt 5
Furulundur -	Smiðjustígur 2
Gamla Sláturhús	Hafnargötu 7 (neðra hús)
Garðastaðir (Kárastaðir) -	Hafnargata 41
Garðsá -	Búðavegur 36
Garður -	Búðavegur 34
Gerði -	Hamarsgata 1
Gestsstaðir -	Skólavegur 40
Gil -	Skólavegur 44

Nafn húss -

Nafn húss -	Heimilisfang
Gilsbakki -	Skólabrekka 7
Gilstunga -	Búðavegur 44
Glaumbær -	Skólavegur 80
Grænahlíð -	Búðavegur 54
Grenihlíð -	Skólavegur 26
Grund -	Hamarsgata 8
Guðmundarhús (Kaupvangur, Krókur) -	Hafnargata 15
Hábær -	Bæjarstígur 1
Hamraborg -	Hlíðargata 12
Hamrahlíð -	Hamarsgata 3
Heiðarbýli -	Hlíðargata 8
Heiðarhvammur -	Skólavegur 10a
Heiði -	Hafnargötu 2
Heiðmörk -	Skólavegur 10
Hellubær -	Skólavegur 12
Hilmir -	Hafnargata 19
Hin Búðin (Veturhús) -	Skólavegur 50
Hlíð -	Hlíðargata 26
Hlíðarendi -	Hlíðargata 2
Hlíðarhagi -	Hlíðargata 22
Hof -	Skólavegur 8
Höfðaborg -	Álfabrekka 6
Hoffell -	Skólabrekka 9
Hóll -	Skólavegur 21
Holt -	Skólavegur 46a
Hraun -	Búðavegur 18
Hruni (Trésmíðaverkstæðið Oddi, Sleipnir, Oddaverkstæði, Trésmíðaverkstæði Austurlands)	Búðavegur 49
Hvoll -	Búðavegur 45a
Innri-Búðir -	Skólavegur 105
Jaðar -	Skólavegur 87
Kaupvangur (Guðmundarhús, Krókur) -	Hafnargata 15
Kárastaðir (Garðastaðir) -	Hafnargata 41
Kirkjuhvoll (Álfheimar) -	Skólavegur 71
Kléberg -	Skólavegur 14
Klettaborg -	Álfabrekka 5
Krókur (Kaupvangur, Guðmundarhús) -	Hafnargata 15
Kvisthagi -	Hlíðargata 16
Lækjabrekka -	Skólabrekka 6
Lækjamót -	Skólavegur 74
Lækjarlundur -	Hlíðargata 24
Læknishús -	Hafnargata 12
Laufás -	Skólavegur 52a
Laufbrekka -	Skólabrekka 2
Lerkibrekka -	Skólabrekka 1
Lindarbær -	Hlíðargata 35
Lindarbrekka -	Hlíðargata 15
Lindarflöt -	Skólavegur 88a
Litli-Hagi -	Skólavegur 31a
Ljósaland -	Ljósaland
Ljósheimar -	Hlíðargata 28
Lögberg -	Búðavegur 37a
Lundabrekka -	Skólabrekka 5
Lyngás 2 -	Skólavegur 5
Lyngás -	Skólavegur 64a
Lyngbrekka -	Skólabrekka 3
Lynghagi -	Skólavegur 38

Nafn húss -

Lynghóll -
Lyngholt -
Mánagarður -
Manonhús -
Melbrún -
Melgerði -
Melstaður -
Miðbær -
Miðgarður -
Miðhjalli -
Móberg -
Nýborg -
Nýibær -
Oddeyri -
Oddi -
Pétursborg -
Pólarsíld (Fram) -
Reykholt -
Reynihlíð -
Reynisstaðir -
Rúst (Ytri-Sjólust) -
Sætún -
Sandbrekka -
Sandgerði -
Setberg -
Sigga-sjoppa (Slökkvistöð) -
Sigtún -
Silfurberg -
Silfurtún -
Sindrabær -
Sjólust (Skriða, Rúst, Gerði) -
Sjónarhóll -
Skaffell -
Skálholt -
Skrúður -
Skútuklöpp -
Sleipnir (Hruni, Oddi, Trésmíðaverkstæði Austurlands...o.fl.) -
Slökkvistöð (Sigga-sjoppa) -
Smárahlíð -
Sólbakki -
Sólberg -
Sólbrekka -
Sólheimar -
Sólhóll -
Sóltún -
Sólvellir -
Sómastaðir -
Sunnuhvoll -
Staðbrekka -
Stafholt -
Steinholt -
Steinstaðir -
Strýta (Svalbarðseyri) -
Stuðlaberg -
Sunnuhvoll 2 -
Sunnuhvoll (Sólvangur) -
Svalbarðseyri (Strýta)-

Heimilisfang

Skólavegur 86
Hlíðargata 36
Búðavegur 48
Hafnargata 21
Búðavegur 24
Skólavegur 25
Hlíðargata 32
Hlíðargata 33
Skólavegur 91
Skólabrekka 8
Skólavegur 16
Hamarsgata 25
Skólavegur 78
Búðavegur 59
Búðavegur 55
Búðavegur 12a
Hafnargata 32-34
Skólavegur 77
Skólavegur 92
Hafnargata 8a
Búðavegur 39a
Búðavegur 39
Hamarsgata 24
Skólavegur 24
Hamarsgata 14
Skólavegur 32
Skólavegur 67
Skólavegur 49
Borgarstíg 2
Skólavegur 82
Búðavegur 41a
Skólavegur 20
Skólavegur 68
Skólavegur 56
Skólavegur 45
Hafnargata 43
Búðavegi 49
Skólavegur 32
Skólavegur 94
Skólavegur 74a
Skólavegur 8a.
Skólavegur 51
Hlíðargata 41
Skólavegur 66a
Hlíðargata 38
Hamarsgata 12
Skólavegur 33
Skólavegur 31 -
Skólavegur 84a
Skólavegur 62
Skólavegur 96a
Skólavegur 52
Búðavegur 47a
Hlíðargata 20
Hamarsgata 5
Skólavegur 31
Búðavegur 47a

Nafn húss -

Tangi -
Templarinn -
Tjarnarbær -
Trésmíðaverkstæðið Oddi (Hruni) -
Tröð -
Tunguhlíð -
Úthlíð -
Valhöll -
Vallholt -
Varmahlíð -
Varmaland -
Vatnaskógar -
Verslun Viðars Sig. (Brautarholt, Viðarsbúð) -
Veturhús (Hin Búðin) -
Viðarsbúð (Verslun Viðars Sig., Brautarholt) -
Víðihlíð -
Wathnesjöhús -
Ytri-Búðir -
Ytri-Sjólýst (Rúst) -
Þingholt -
Þór -
Þórshamar -
Þrastalundur -
Þverás -

Heimilisfang

Hafnargata 17
Búðavegur 8
Skólavegur80a
Búðavegur 49
Hamarsgata 6
Hlíðargata 43
Skólavegur 6
Hafnargata 13
Skólavegur 76
Skólavegur 18
Hamarsgata 7
Skólavegur 92a
Búðavegur 13
Skólavegur 50
Búðavegur 13
Skólavegur 19
Hafnargata 7 (efra hús)
Skólavegur 34
Búðavegur 39a
Búðavegur 46
Búðavegur 35
Búðavegur 30a
Skólavegur 36a
Skólavegur 50a

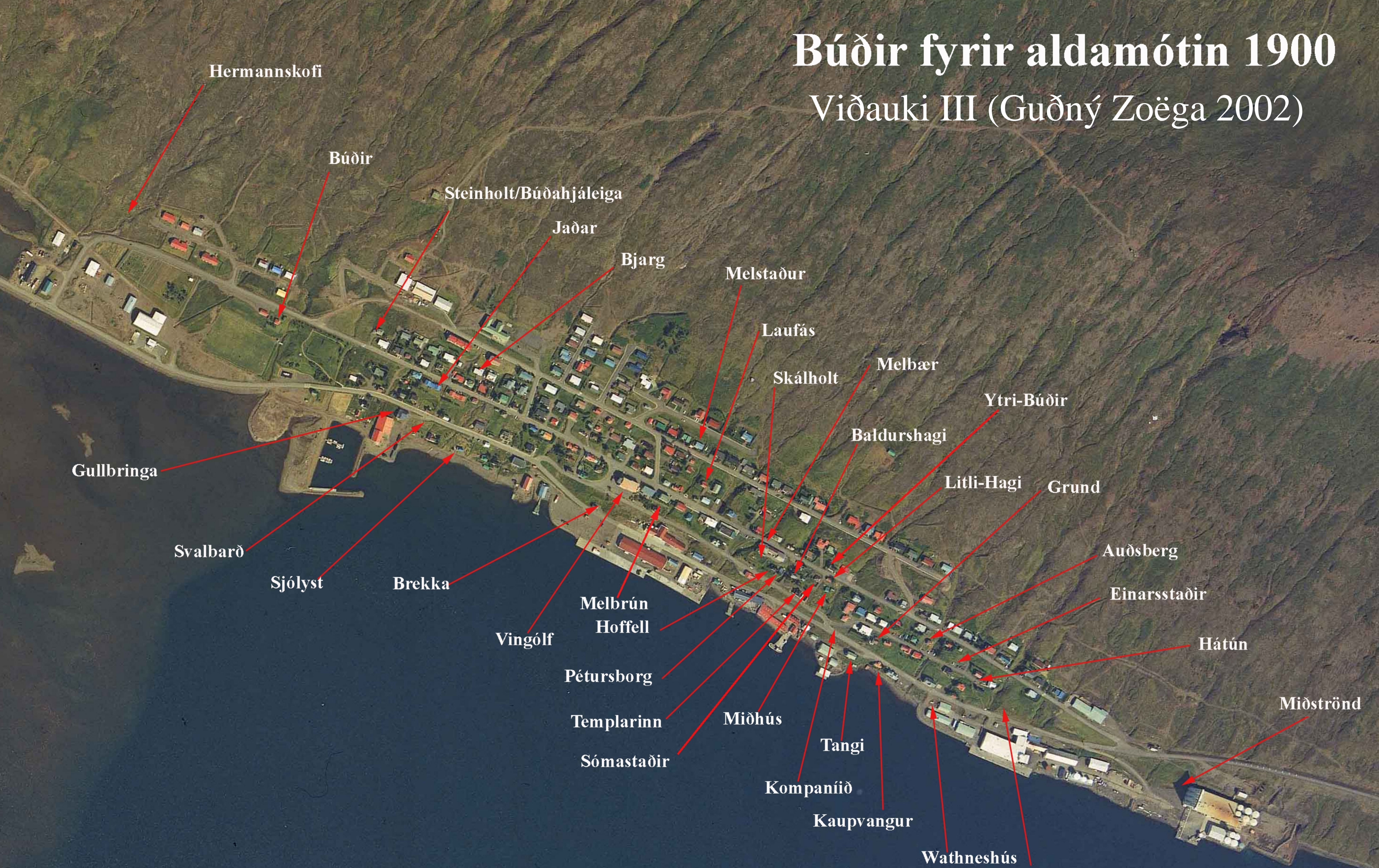
Drög

VIÐAUKI II - ATHUGASEMDIR VIÐ BYGGINGARÁR HÚSA SEM STANDA Í DES. 2003

1. **Bræðraborg, Skólavegur 88**, sagt byggt 1915 í nýjasta FM2002, en í FM1916 er það sagt byggt 1890 en verið stækkað og endurbætt síðan.
2. **Svalbarðseyri, Búðavegi 47a** sögð byggð 1920 í FM2002 en í FM1916 er sagt byggt 1915. Viðbygging og aðalviðgerð 1929 skv. FM1930.
3. **Hvoll, Búðavegi 45a**, byggt 1918 í FM2002, 1914 í FM1930, nýbyggt í FM1916.
4. **Sjólíst/lyst, Búðavegi 45a**, í FM2002 sagt byggt 1898, FM1916: 1890, FM1930: Partbyggt um 1886, að nokkru leyti bætt að utan og innan 1928.
5. **Melbrún, Búðavegi 24**, sögð byggð 1920 í FM2002, en er getið í FM1916, þó er byggingarár ekki nefnt. Í FM1930 er sagt að Melbrún sé byggð 1921.
6. **Gil, Skólavegi 44**. Í FM2002 er það sagt byggt 1920, en var nefnd í FM1916, þá sagt byggð 1914, en í FM1930 er það sagt byggt 1912.
7. **Sunnuhvoll, Skólavegi 29**, í FM2002 sagt byggt 1903, en er nefnt í FM1916 án þess að byggingarárs sé getið. Í FM1930 er það sagt byggt 1908.
8. **Melgerði, Skólavegi 25**. Í FM2002 er það sagt byggt 1922, en í FM frá 1916 er það sagt byggð 1908. Ekki nefnt með nafni í FM1930.
9. **Sandgerði, Skólavegi 24**. Í FM2002 er það sagt byggt 1920, en í FM frá 1916 er það sagt byggð 1914. Ekki nefnt með nafni í FM1930.
10. **Guðmundarhús, Hafnargötu 15**. Í FM2002 er það sagt byggt 1905, en í FM frá 1916 er það sagt byggð 1915, en einnig 1894 og 1898. Íbúðarhús með sölubúð í kjallara. Ekki nefnt með nafni í FM1930.
11. **Læknishús, Hafnargötu 12**. Í FM2002 er það sagt byggt 1903, en í FM frá 1916 er það sagt byggð 1907. Í FM1930 er það svo sagt byggt 1907.
12. **Félagsgarður, Hafnargötu 8**. Í FM2002 er það sagt byggt 1916, en í FM frá 1916 er það sagt byggð 1907. í FM1930 er það sagt byggt 1908 og endurbætt 1917.
13. **Þingholt, Búðavegi 46** er í FM2002 sagt byggt 1928, en í FM1930 sagt byggt 1921.
14. **Sætún, Búðavegi 39** er í FM2002 sagt byggt 1920, en í FM1930 sagt byggt 1927.
15. **Rúst, Búðavegi 39a** er FM2002 sögð byggð 1921, en í FM1930 er hún í eigu Torfa Sigurðssonar og Guðna Björnssonar, sögð byggð 1907.
16. **Berg, Búðavegi 38** er í FM2002 sagt byggt 1920 en í FM1930 sagt byggt 1926.
17. **Brekkergerði, Hlíðargötu 45** er í FM2002 sagt byggt 1930 en í FM1930 sagt byggt 1920, en þá ekki fullgert.
18. **Dagsbrún, Skólavegi 70a** er í FM2002 sagt byggt 1930 en í FM1930 sagt byggt 1925.
19. **Álfholt, Skólavegi 70** er í FM2002 sagt byggt 1920 en í FM1930 er það sagt byggt 1925, en ekki fullgert.
20. **Sigtún, Skólavegi 67** sagt byggt 1926 í FM1930 en 1938 í FM2002
21. **Brekka, Hafnargötu 42**, sagt byggt 1927 í FM1930 en 1924 í FM2002
22. **Skálholt, Skólavegi 56** sagt byggt 1929 í FM1930 en 1921 í FM2002
23. **Árbær, Búðavegi 12b** sagt byggt 1927 í FM1930 en 1909 í FM2002
24. **Kaupvangur, Hafnargötu 15** skv. FM1930 byggður árið 1886, en árið 1905 skv. FM2002
25. **Valhöll, Hafnargötu 13**. Skv. FM1930 er neðri hæð hússins reist 1886, en hækkað og endurbyggt 1915 og efsta hæð útbúin 1926. Í FM2002 er það sagt byggt 1903.
26. **Hruni, Búðavegi 49** er skv. Smára Geirs (1995; bls. 156 og 235) er það sagt byggt stuttu eftir 1921
27. **Byggðarholt, Skólavegi 58** skv. GG byggt 1930, FM1930 sagt byggð 1921 en stækkað 1928 og skv. FM 2002 sagt byggð 1956.
28. **Templarinn, Búðavegi 8** segir GG að hafi verið byggður fyrir 1900 af góðtemplara-stúkunni Eldingu, en skv. FM 1930 er hann byggður 1908 og skv. FM2002 er hann sagður byggður 1930.

Búðir fyrir aldamótin 1900

Viðauki III (Guðný Zoëga 2002)



Hermanskofi

Búðir

Steinholt/Búðahjáleiga

Jaðar

Bjarg

Melstaður

Laufás

Skálholt

Melbaer

Ytri-Búðir

Gullbringa

Svalbarð

Sjólust

Brekka

Vingólf

Melbrún
Hoffell

Pétursborg

Templarinn

Sómastaðir

Miðhús

Tangi

Kompaníð

Kaupvangur

Wathneshús

Litli-Hagi

Grund

Baldurshagi

Auðsberg

Einarsstaðir

Hátún

Miðströnd

Fagrahlíð

Ljósmynd: Loftmyndir ehf

NÁTTÚRUSTOFA AUSTURLANDS

Mýrargötu 10 740 Fjarðabyggð Sími 477-1774 Fax 477-1923 Netfang: na@na.is
Miðvangi 2 700 Egilsstaðir Sími 471-2813 Netfang na@na.is