LANDSNET

Blöndulína 3 (220 kV)

frá Blöndustöð til Akureyrar

Frummatsskýrsla

MYNDAHEFTI

Mars 2012

Blöndulína 3 (220 kV)
frá Blöndustöð til Akureyrar

Húnavatnshreppur, Sveitarfélagið Skagafjörður, Akrahreppur, Hörgársveit og Akureyrarkaupstaður

FRUMMATSSKÝRSLA

MYNDAHEFTI

Mars 2012

MYNDASKRÁ

Mynd 1 Fyrirhuguð línuleið frá Blöndustöð til Akureyrar. 4
Mynd 2 Fyrirhuguð línuleið frá Blöndustöð að Kirkjuhóli í Skagafirði. Tillaga að legu slóða meðfram línunni er sýnd á myndinni. 5
Mynd 3 Valkostir línuleiða í Skagafirði. Tillaga að legu slóða meðfram línunni er sýnd á myndinni. 6
Mynd 4 Fyrirhuguð línuleið frá Herpistanga í Norðurárdal og um Öxnadalsheiði. Tillaga að legu slóða meðfram línunni er sýnd á myndinni. 7
Mynd 5 Fyrirhuguð línuleið um innanverðan Öxnadal. Tillaga að legu slóða meðfram línunni er sýnd á myndinni. 8
Mynd 6 Fyrirhuguð línuleið um Hörgárdal og Kræklingahlíð að Kífsá norðan Akureyrar. Tillaga að legu slóða meðfram línunni er sýnd á myndinni sem og lega jarðstrengs frá Kífsá að Rangárvöllum. 9
Mynd 7 Staðsetning mögulegra efnistökustaða í Húnavatnshreppi. 10
Mynd 8 Staðsetning mögulegra efnistökustaða í Skagafirði. 11
Mynd 9 Staðsetning mögulegra efnistökustaða í Akrahreppi. 12
Mynd 10 Staðsetning mögulegra efnistökustaða í innri hluta Hörgársveitar. 13
Mynd 11 Staðsetning mögulegra efnistökustaða í ytri hluta Hörgársveitar. 14
Mynd 12 Staðsetning mögulegra efnistökustaða í hluta Hörgársveitar og í Akureyrarkaupstað (við Akureyri eru eingöngu eldri námur). 15
Mynd 13 Fyrirhuguð leið Blöndulínu 3 frá Blöndustöð, yfir Blöndudal og Svartárdal. Horft er í norðaustur. 16
Mynd 14 Fyrirhuguð leið Blöndulínu 3 frá Blöndustöð, yfir Blöndudal og Svartárdal. Horft er í austurátt. 17
Mynd 15 Fyrirhuguð leið Blöndulínu 3 sunnan Valadals. Horft er í vesturátt. 18
Mynd 16 Fyrirhuguð línuleið í Skagafirði, Efribyggðarleið. 19
Mynd 17 Fyrirhuguð línuleið í Skagafirði, Héraðsvatnaleið. 20
Mynd 18 Fyrirhuguð leið Blöndulínu 3 frá Herpistanga og um Norðurárdal. Horft er í austurátt. 21
Mynd 19 Fyrirhuguð leið Blöndulínu 3 um hluta Norðurárdals og um Öxnadalsheiði. Horft er í austurátt. 22
Mynd 20 Fyrirhuguð leið Blöndulínu 3 um innanverðan Öxnadal. Horft er í norðaustur út Öxnadalinn. 23
Mynd 21 Fyrirhuguð leið Blöndulínu 3 um utanverðan Öxnadal og inn í Hörgárdal. Horft er í norðaustur. 24
Mynd 22 Fyrirhuguð leið Blöndulínu 3 um utanverðan Hörgárdal að Moldhaugahálsi. Horft er í austurátt. 25
Mynd 23 Fyrirhuguð leið Blöndulínu 3 um Moldhaugaháls og suður Kræklingahlíð. Horft er í suðaustur í áttina að Akureyri. 26
Mynd 24 Fyrirhuguð leið Blöndulínu 3 um Kræklingahlíð að tengivirki við Kífsá. Jarðstrengur mun síðan liggja frá tengivirki við Kífsá að tengivirki á Rangárvöllum (ekki sýndur á myndinni). 27
Mynd 25 Landslagsheildir og gildi þeirra á fyrirhuguðu framkvæmdasvæði. 28
Mynd 26 Landslagsheildir flokkaðar eftir áhrifum sem lýst er í **töflu 6.1** fyrir Efribyggðarleið í Skagafirði. 29
Mynd 27 Landslagsheildir flokkaðar eftir áhrifum sem lýst er í **töflu 6.1** fyrir Héraðsvatnaleið í Skagafirði. 30
Mynd 28 Sýnileikakort fyrir Blöndulínu 3 frá Blöndustöð að Kífsá við Akureyri. 31
Mynd 29 Sýnileiki Blöndulínu 3 – Blönduhlíð. 32
Mynd 30 Sýnileiki Blöndulínu3. Valkostur um nyrðri hluta Efribyggðarleiðar. 33
Mynd 31 Sýnileiki Blöndulínu 3. Valkostur um syðri hluta Efribyggðarleiðar. 34
Mynd 32 Sýnileiki Blöndulínu 3. Valkostur um nyrðri hluta Héraðsvatnaleiðar. 35
Mynd 33 Sýnileiki Blöndulínu 3. Valkostur um syðri hluta Héraðsvatnaleiðar. 36
Mynd 34 Sýnileiki Blöndulínu 3 - Norðurárdalur. 37
Mynd 35 Sýnileiki Blöndulínu 3 - Öxnadalur. 38
Mynd 36 Sýnileiki Blöndulínu 3 – Eyjafjörður. 39

Mynd 37 Yfirlitskort myndatökustaða frá Blöndustöð að Norðurárdal. 40
Mynd 38 Yfirlitskort myndatökustaða frá Norðurárdal að Akureyri. 41
Mynd 39 Við Blöndustöð. 42
Mynd 40 Í Blöndudal. Eyvindarstaðir nær, Bollastaðir fjær. 43
Mynd 41 Svartárdalur. Barkarstaðir fyrir miðri mynd. 44
Mynd 42 Við Arnarstapa. Víðimýrarsel fyrir miðri mynd. 45
Mynd 43 Við Mælifellsá. 46
Mynd 44 Mælifellsá að vetri. 47
Mynd 45 Mælifell. 48
Mynd 46 Brúnastaðir. 49
Mynd 47 Séð frá Brenniborg. 50
Mynd 48 Við Úlfsstaði. 51
Mynd 49 Frá Héraðsdal. 52
Mynd 50 Frá Flatatungu. 53
Mynd 51 Úr Norðurárdal, innan við Egilsá. 54
Mynd 52 Úr Norðurárdal í nágrenni Fremrikota.. 55
Mynd 53 Á Öxnadalsheiði. 56
Mynd 54 Í Öxnadal við bæinn Hraun. Bærinn Hólar fyrir miðri mynd. 57
Mynd 55 Í Öxnadal við bæinn Steinsstaði. Sér í Steinsstaði II og Efstalandskot. 58
Mynd 56 Í Öxnadal. Ytri-Bægisá 1 og 2 fyrir miðri mynd. 59
Mynd 57 Í Öxnadal. Neðri-Rauðalækur fyrir miðri mynd. 60
Mynd 58 Kræklingahlíð, séð frá norðurmörkum þéttbýlisins á Akureyri. 61
Mynd 59 Bitrugerði að vetri. 62
Mynd 60 Gróðurlendakort í Húnavatnshreppi. Sá hluti línuleiðar 1sem hér er sýndur nær frá Blöndustöð að Kirkjuhóli. 63
Mynd 61 Gróðurlendakort í hluta Húnavatnshrepps og í Skagafirði. Línuleið 1 nær að Kirkjuhóli og línuleiðir 2 og 3, Efribyggðarleið og Héraðsvatnaleið, ná frá Kirkjuhóli að Herpistanga. 64
Mynd 62 Gróðurlendakort í hluta Skagafjarðar og Norðurárdals. Sá hluti línuleiðar 4 sem er sýndur liggur austur frá Herpistanga. 65
Mynd 63 Gróðurlendakort í hluta Norðurárdals, á Öxnadalsheiði og í innanverðum Öxnadal. Sá hluti línuleiðar 4 sem er sýndur, nær að eyðibýlinu Bakkaseli. 66
Mynd 64 Gróðurlendakort um miðbik Öxnadals. Sá hluti línuleiðar 5 sem er sýndur, nær frá eyðibýlinu Bakkaseli að Krossastaðagili. 67
Mynd 65 Gróðurlendakort í utanverðum Öxnadal og hluta Hörgárdals. Sá hluti línuleiðar 5 sem er sýndur, nær að Krossastaðagili. 68
Mynd 66 Gróðurlendakort í hluta Hörgárdals og suður eftir Kræklingahlíð að Glerá við Eyjafjörð. 69
Mynd 67 Fornleifar á leið Blöndulínu 3 í Húnavatnshreppi. 70
Mynd 68 Fornleifar á leið Blöndulínu 3 í hluta Húnavatnshrepps og Skagafjarðar. 71
Mynd 69 Fornleifar á leið Blöndulínu 3 í hluta Skagafjarðar með áherslu á nyrðri hlutann. 72
Mynd 70 Fornleifar á leið Blöndulínu 3 í hluta Skagafjarðar með áherslu á Efribyggð. 73
Mynd 71 Fornleifar á leið Blöndulínu 3 í syðri hluta Skagafjarðar og í vestur hluta Norðurárdals. 74
Mynd 72 Fornleifar á leið Blöndulínu 3 í austur hluta Norðurárdals og á Öxnadalsheiði. 75
Mynd 73 Fornleifar á leið Blöndulínu 3 í innanverðum Öxnadal. 76
Mynd 74 Fornleifar á leið Blöndulínu 3 um hluta Öxnadals. 77
Mynd 75 Fornleifar á leið Blöndulínu 3 um hluta Öxnadals. 78
Mynd 76 Fornleifar á leið Blöndulínu 3 í utanverðum Öxnadal. 79

Mynd 77 Fornleifar á leið Blöndulínu 3 í Hörgárdal að Kífsá norðan Akureyrar. 80
Mynd 78 Skipting jarða á fyrirhugaðri línuleið Blöndulínu 3 í Húnavatnshreppi. 81
Mynd 79 Skipting jarða á fyrirhugaðri línuleið Blöndulínu 3 í Skagafirði. 82
Mynd 80 Skipting jarða á fyrirhugaðri línuleið Blöndulínu 3 í Akrahreppi. 83
Mynd 81 Skipting jarða á fyrirhugaðri línuleið Blöndulínu 3 í innri hluta Hörgársveitar. 84
Mynd 82 Skipting jarða á fyrirhugaðri línuleið Blöndulínu 3 í ytri hluta Hörgársveitar. 85
Mynd 83 Skipting jarða á fyrirhugaðri línuleið Blöndulínu 3 í hluta Hörgársveitar og í Akureyrarkaupstað. 86

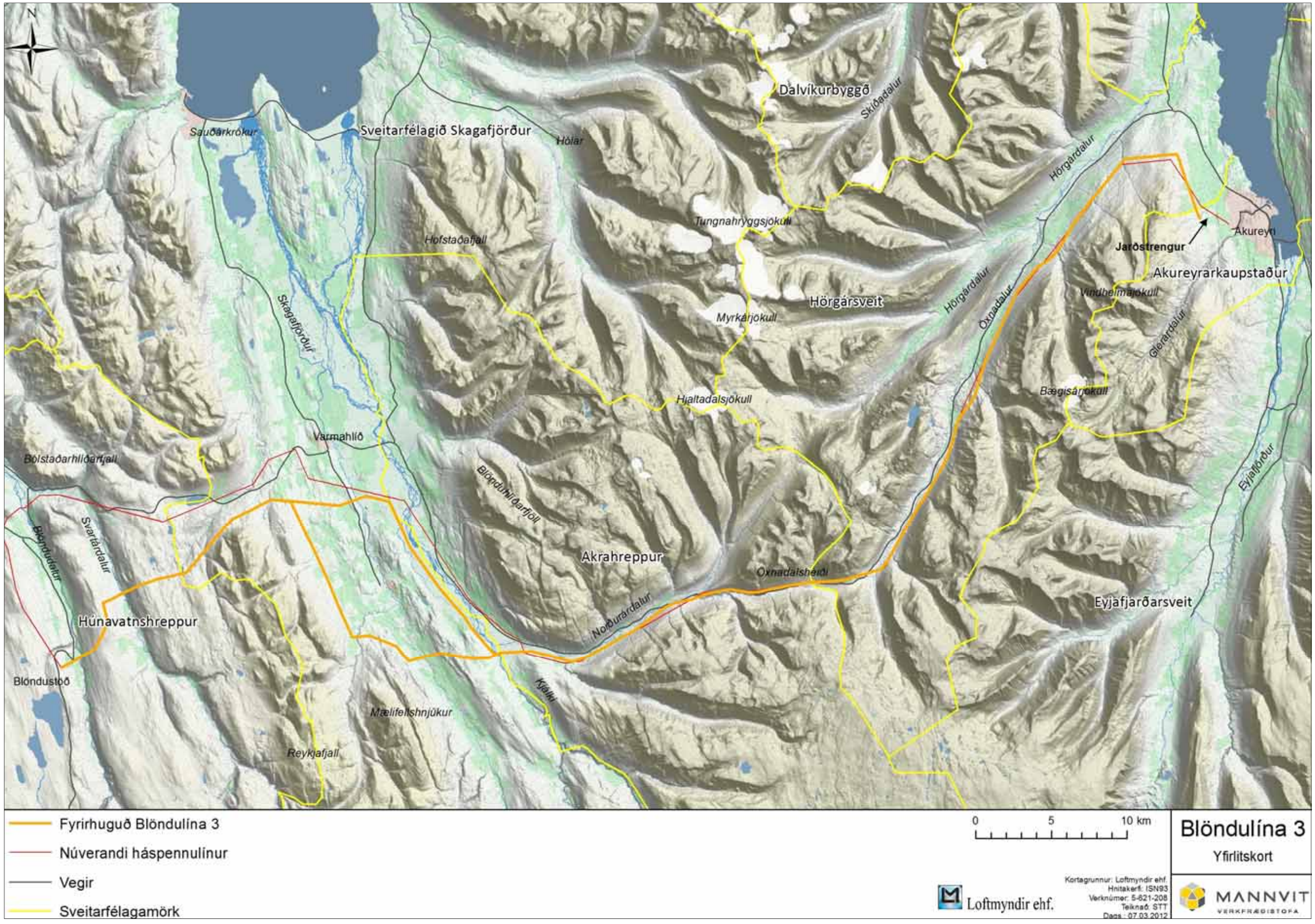

Mynd 1 Fyrirhuguð línuleið frá Blöndustöð til Akureyrar.

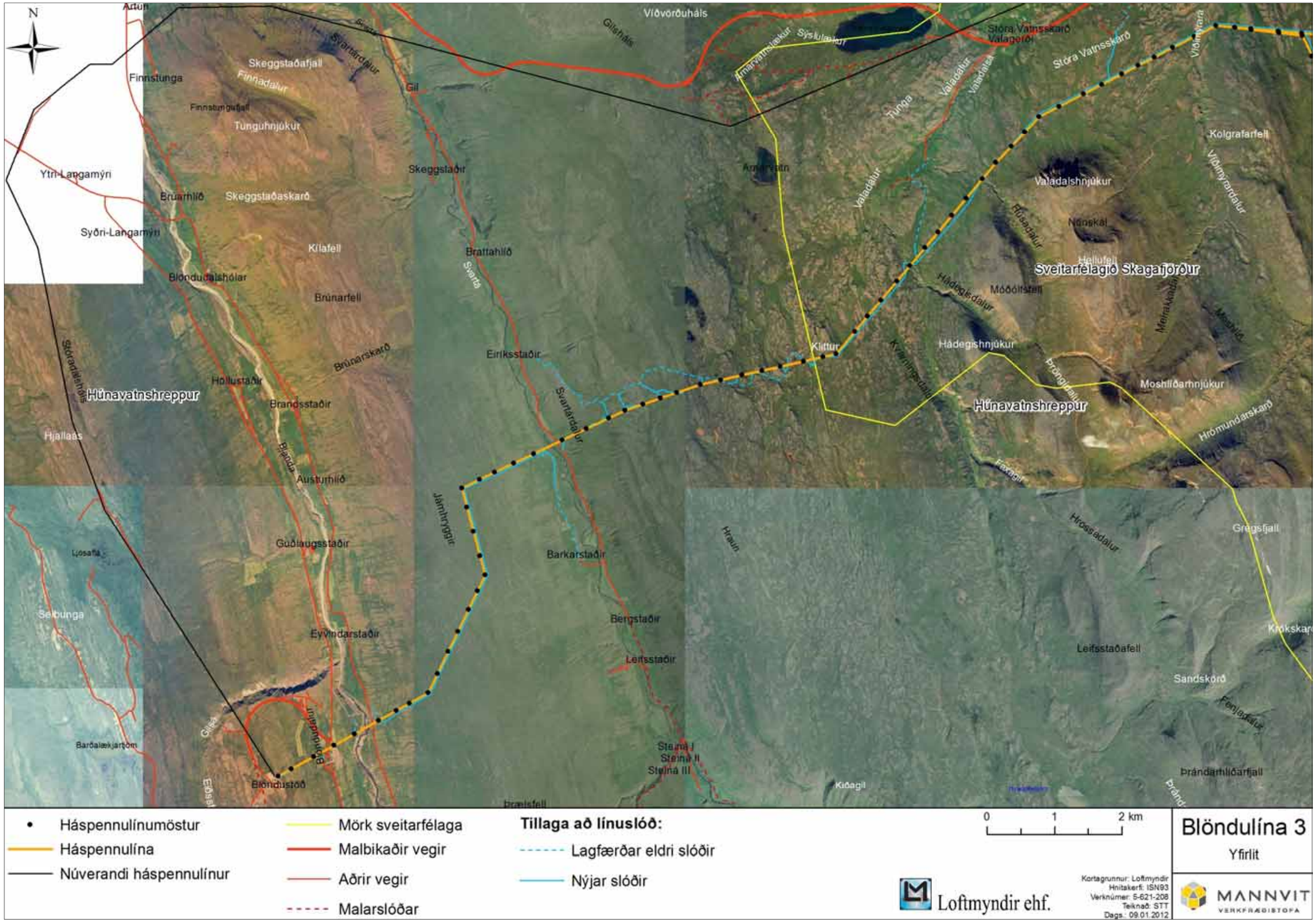

Mynd 2 Fyrirhuguð línuleið frá Blöndustöð að Kirkjuhóli í Skagafirði. Tillaga að legu slóða meðfram línunni er sýnd á myndinni.

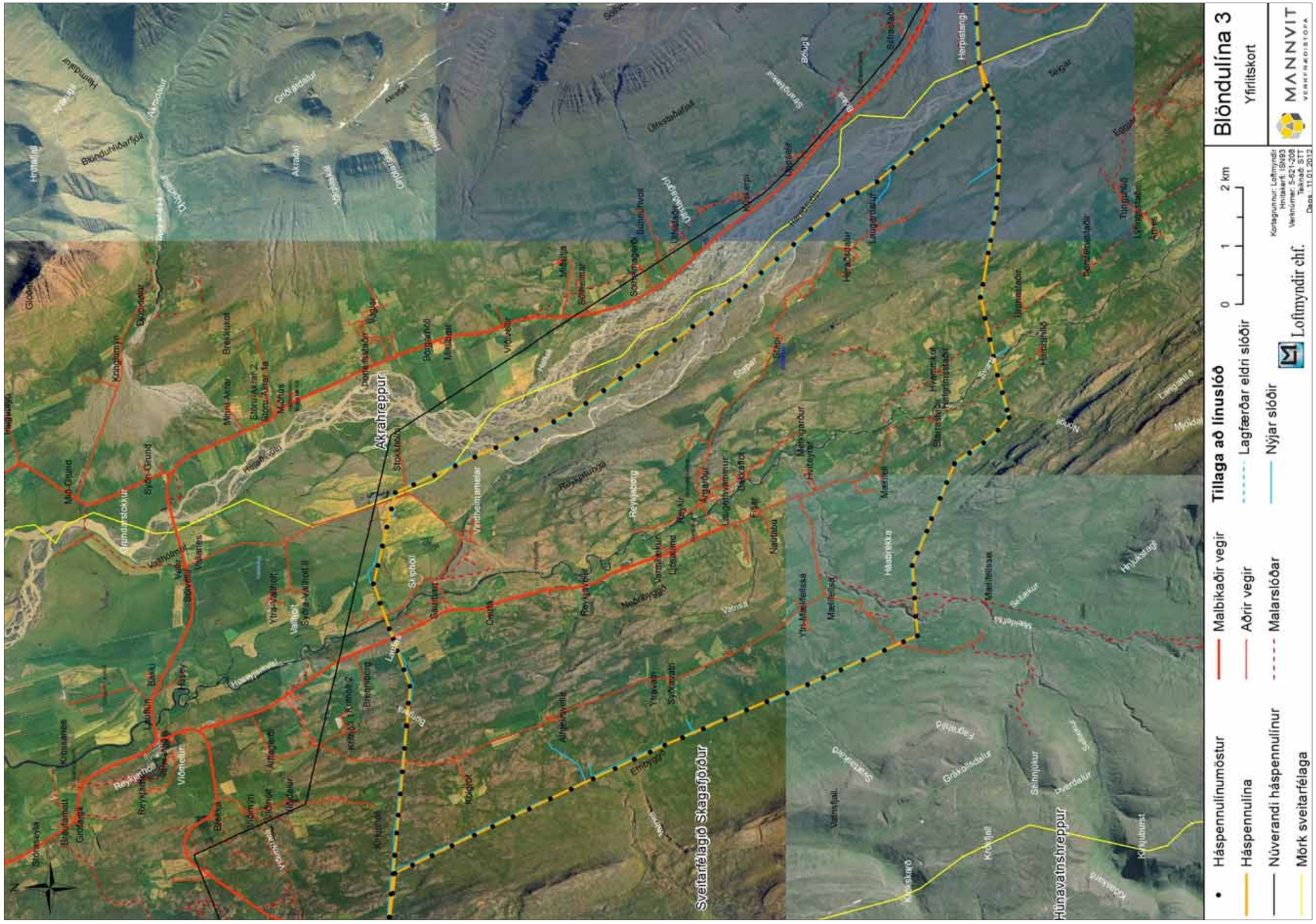

Mynd 3 Valkostir línuleiða í Skagafirði. Tillaga að legu slóða meðfram línunni er sýnd á myndinni.

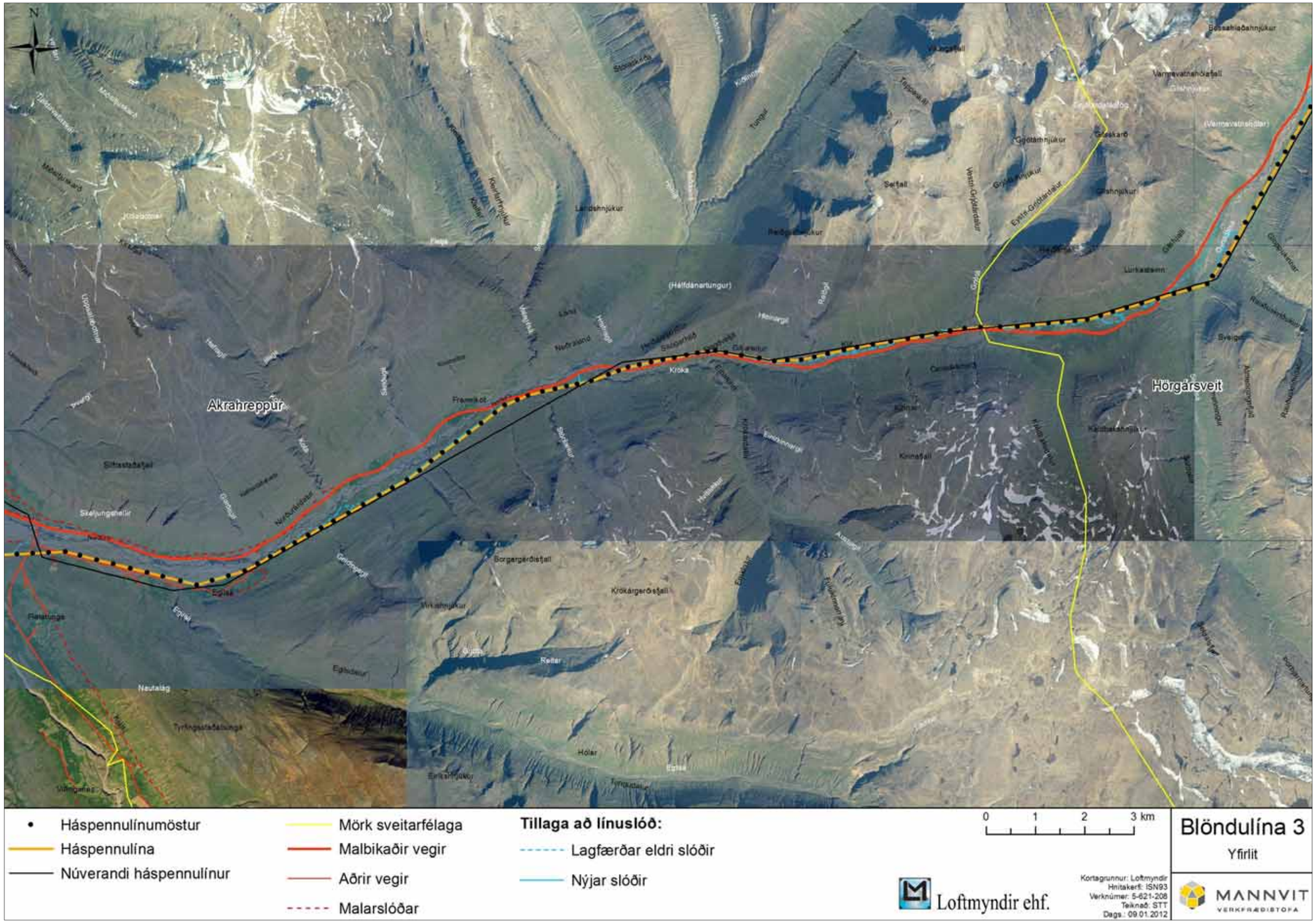

Mynd 4 Fyrirhuguð línuleið frá Herpistanga í Norðurárdal og um Öxnadalsheiði. Tillaga að legu slóða meðfram línunni er sýnd á myndinni.

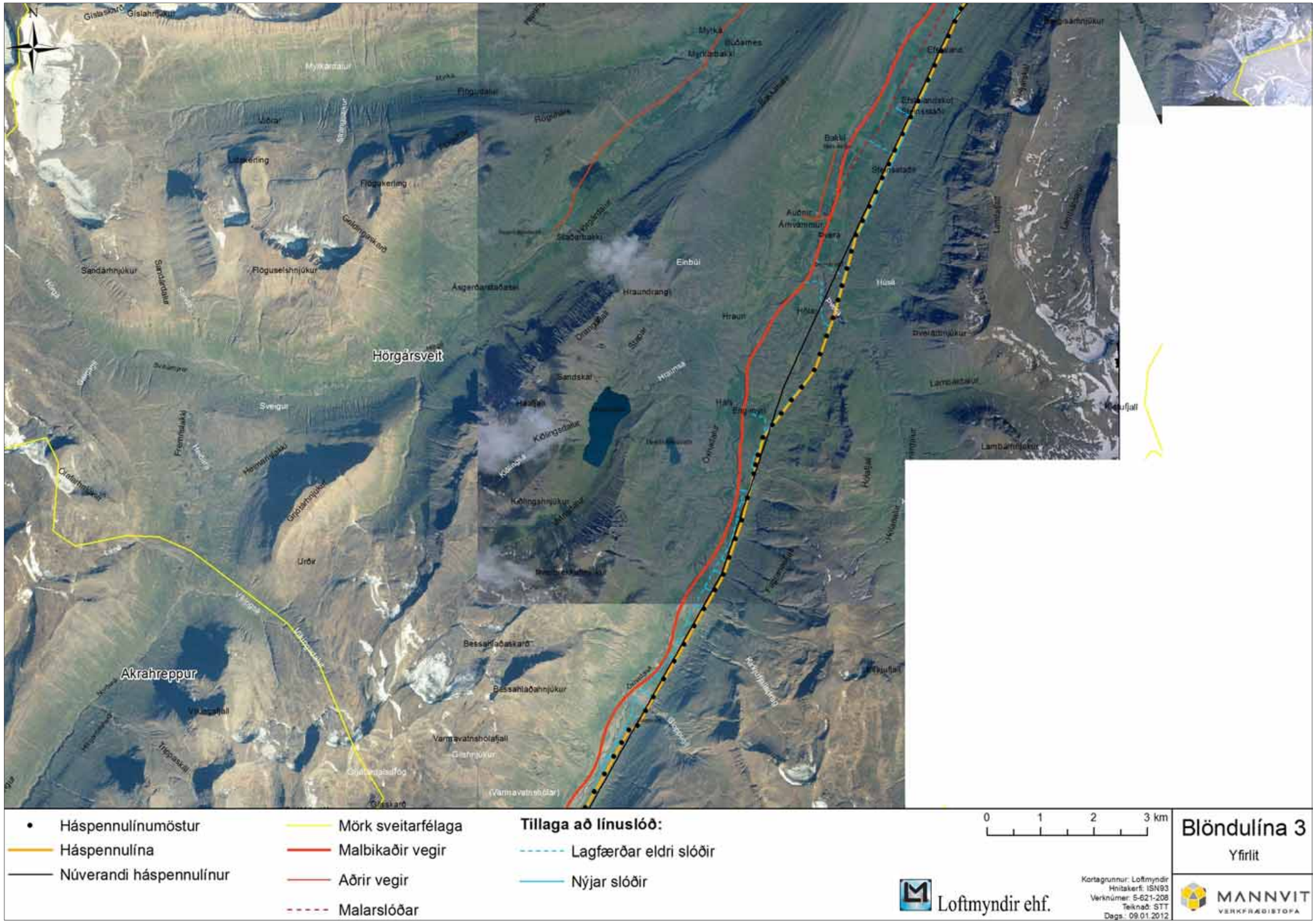

Mynd 5 Fyrirhuguð línuleið um innanverðan Öxnadal. Tillaga að legu slóða meðfram línunni er sýnd á myndinni.

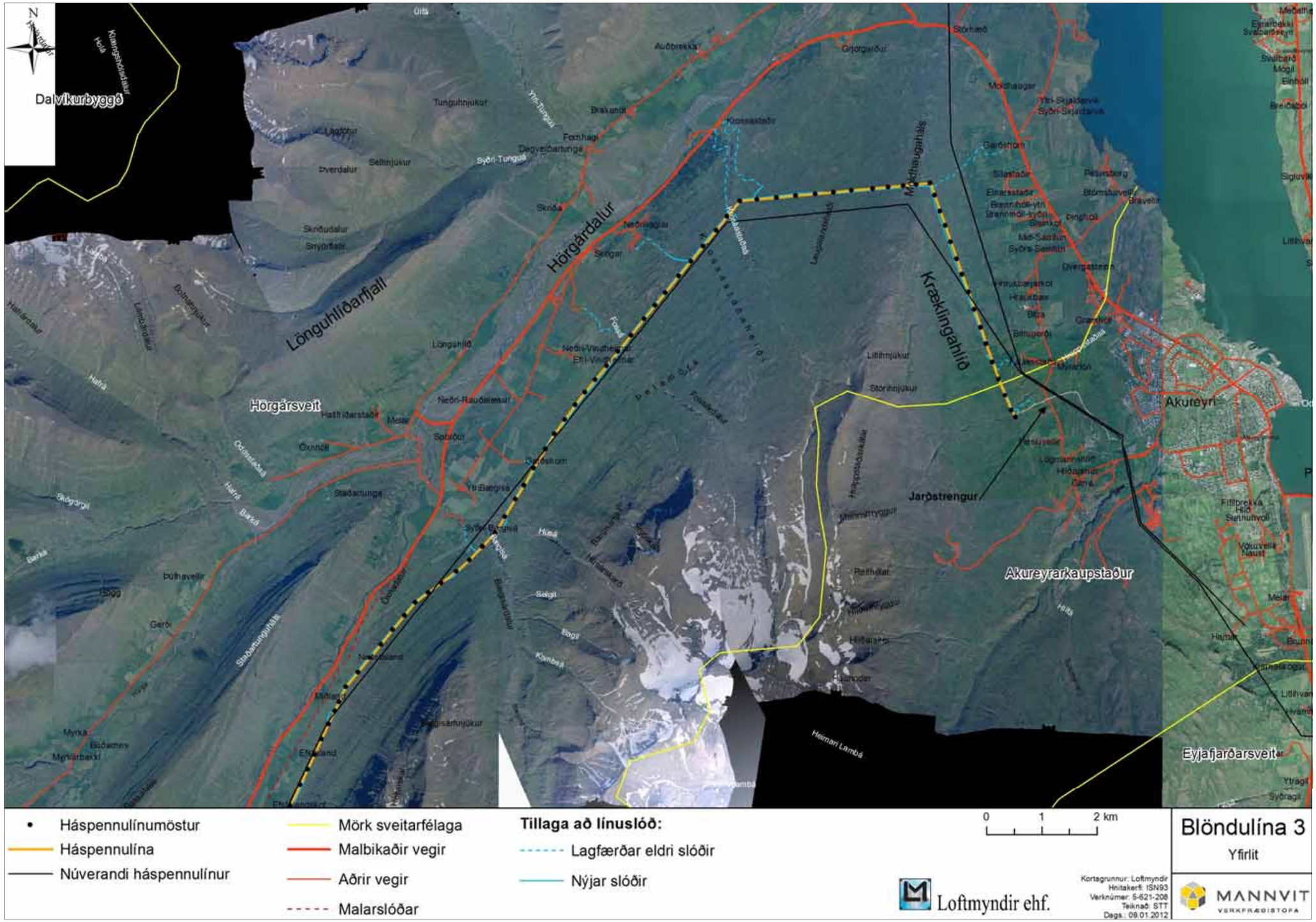

Mynd 6 Fyrirhuguð línuleið um Hörgárdal og Kræklingahlíð að Kífsá norðan Akureyrar. Tillaga að legu slóða meðfram línunni er sýnd á myndinni sem og lega jarðstrengs frá Kífsá að Rangárvöllum.

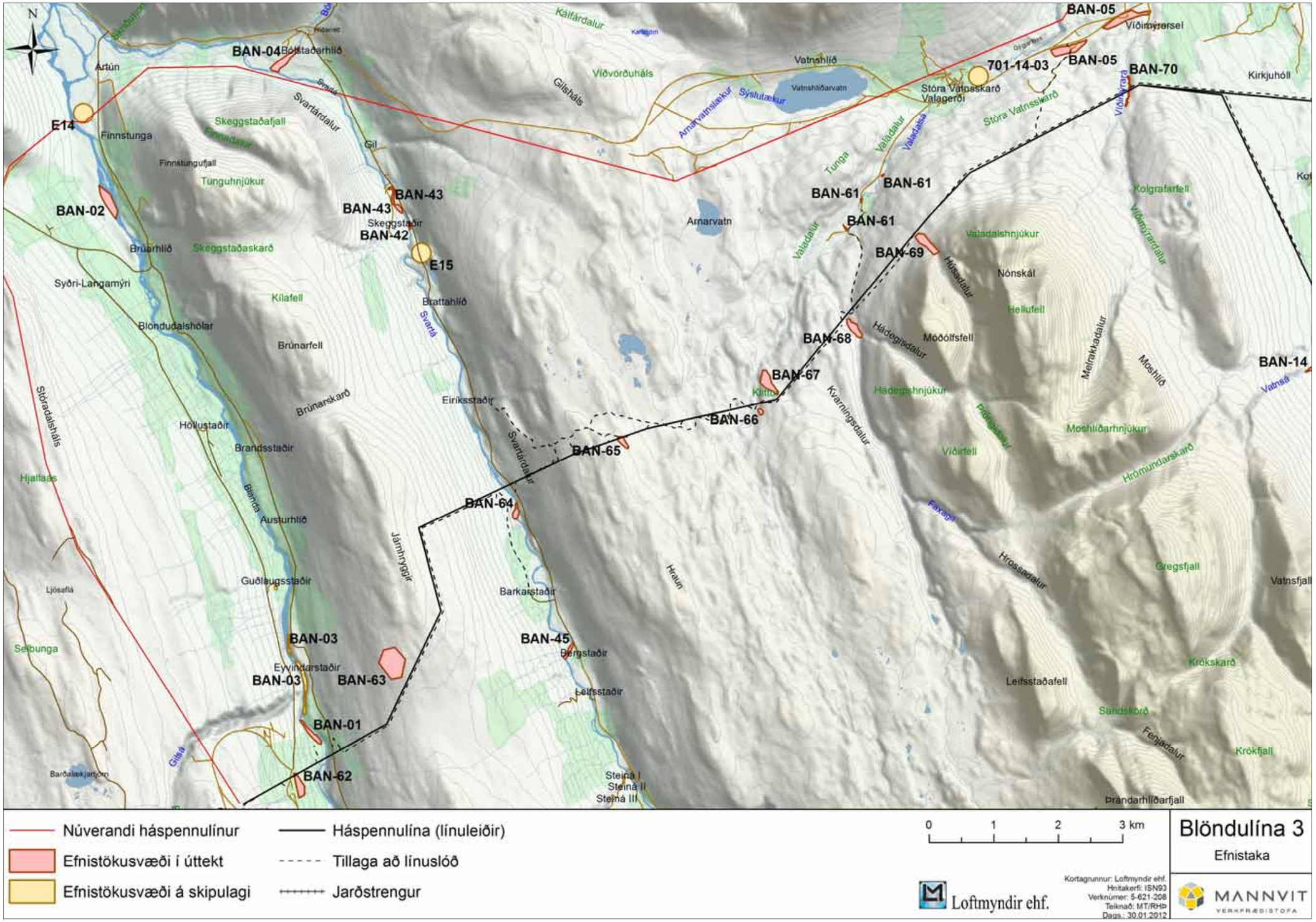

Mynd 7 Staðsetning mögulegra efnistökustaða í Húnavatnshreppi.

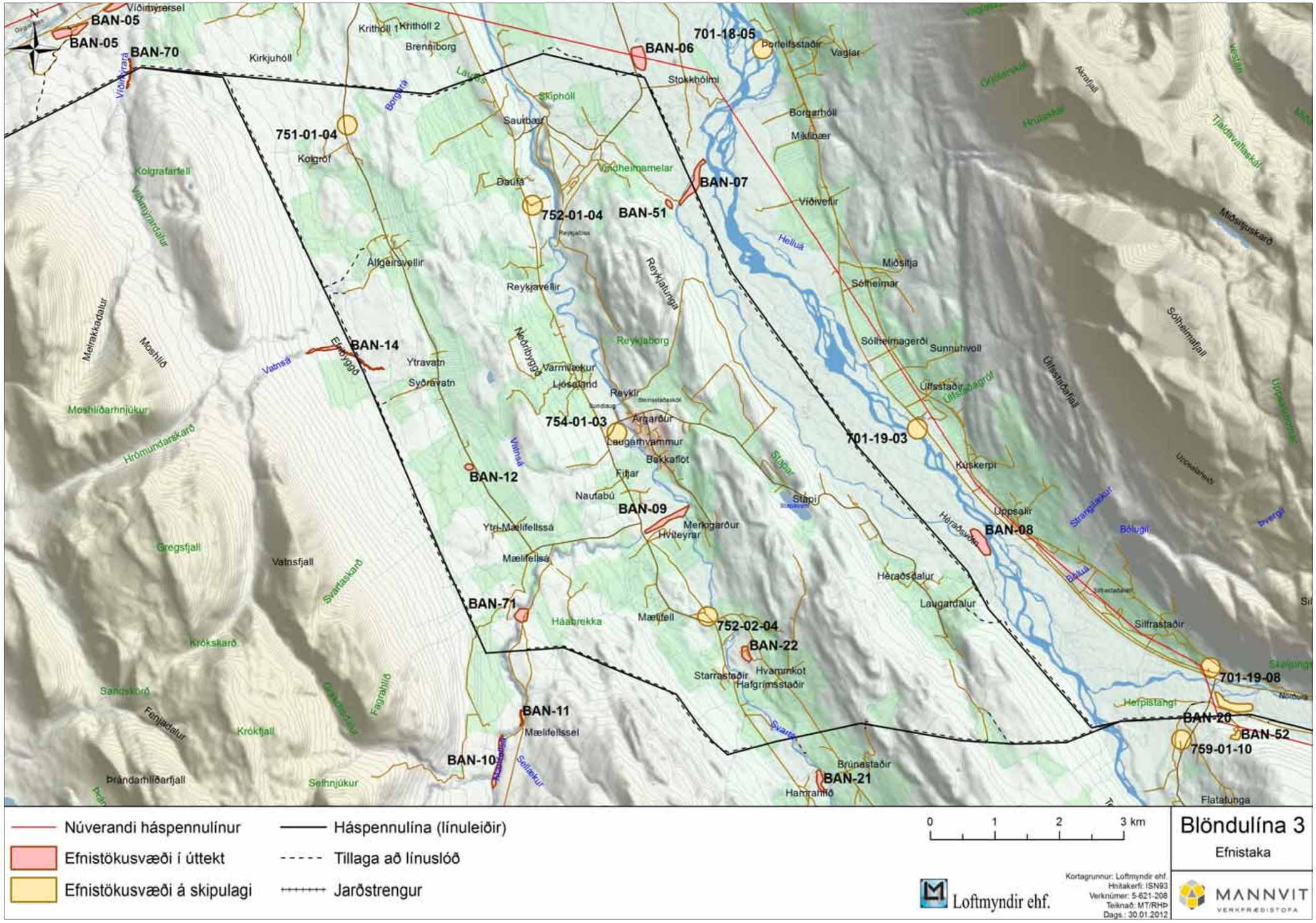

Mynd 8 Staðsetning mögulegra efnistökustaða í Skagafirði.

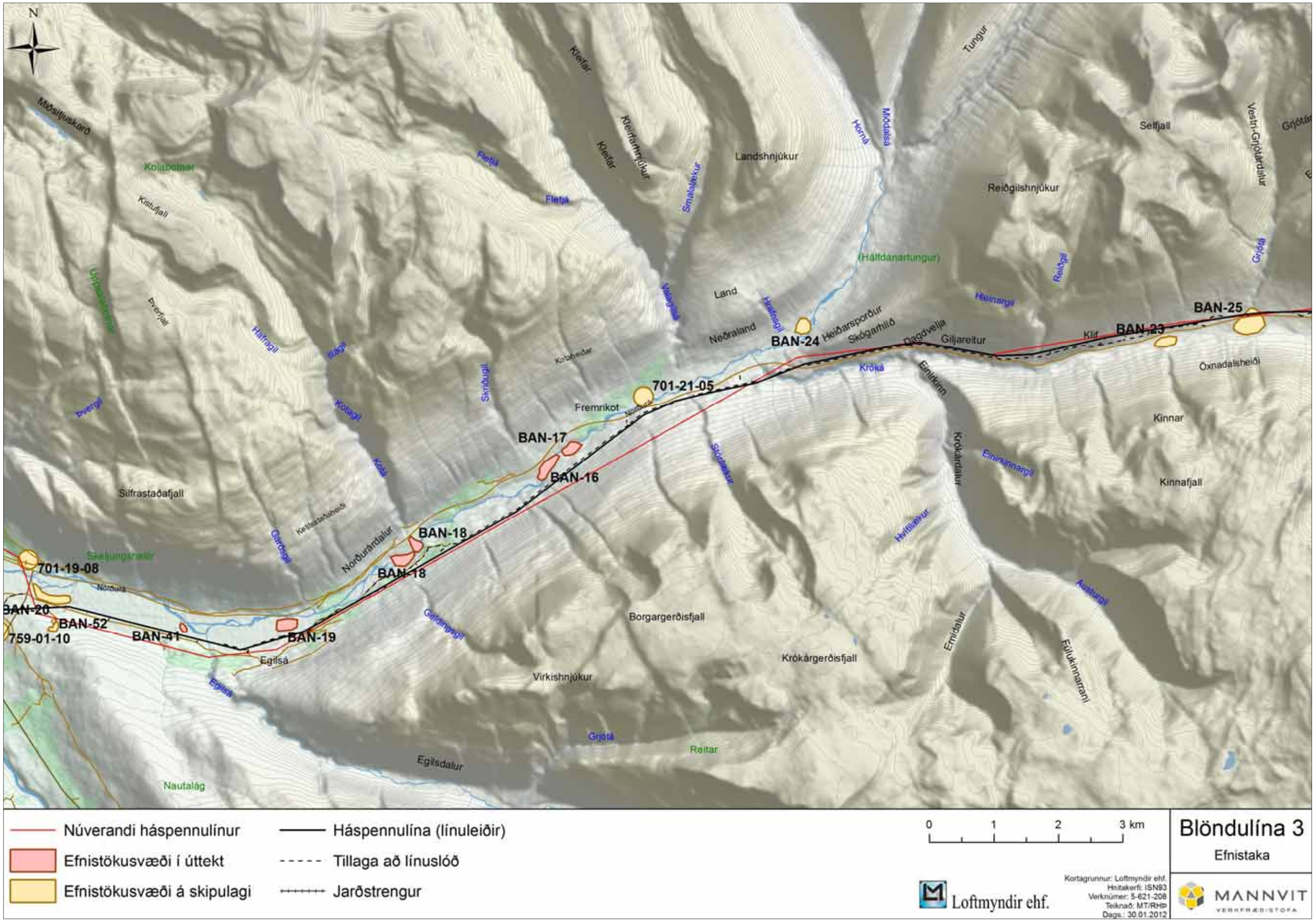

Mynd 9 Staðsetning mögulegra efnistökustaða í Akrahreppi.

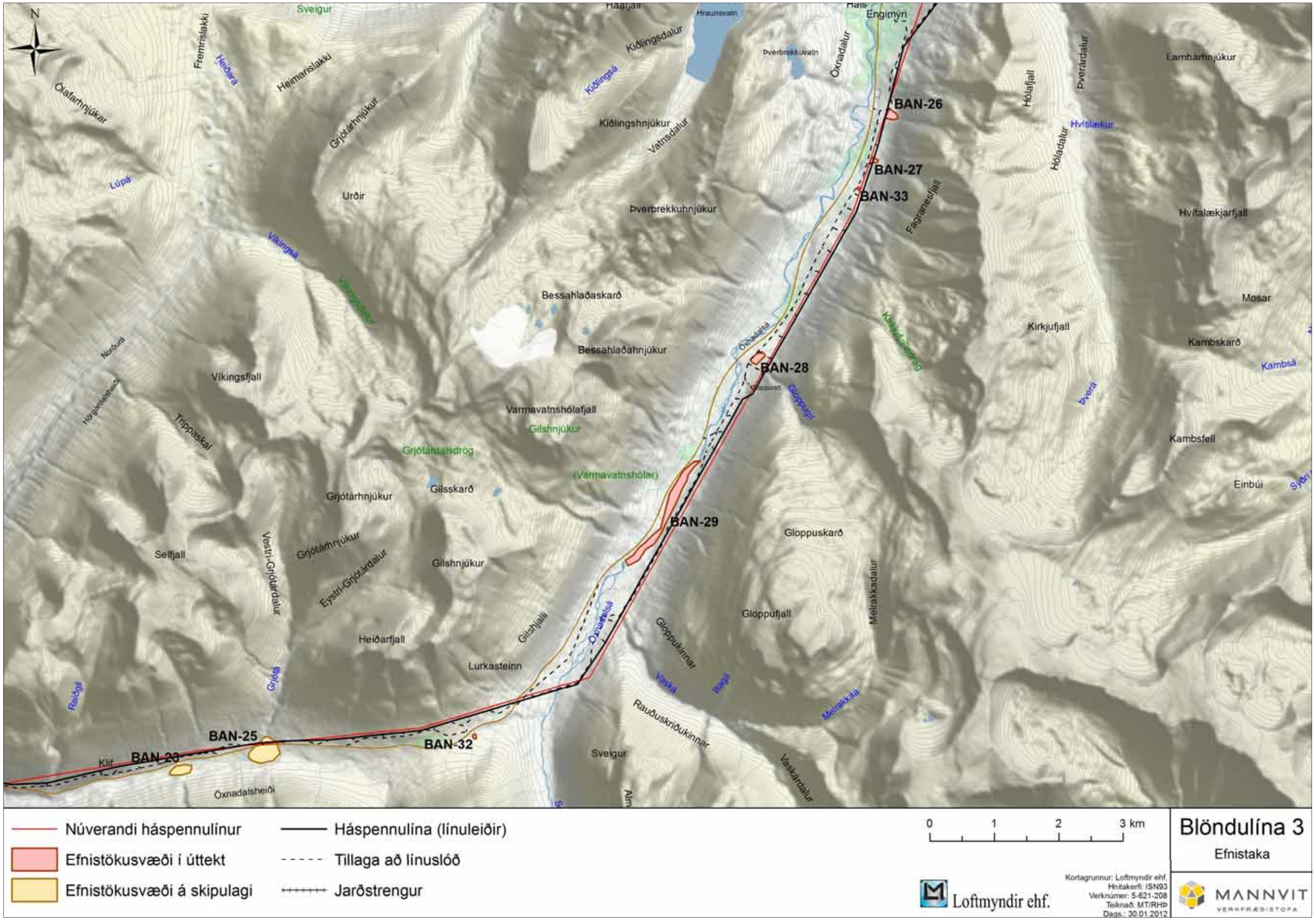

Mynd 10 Staðsetning mögulegra efnistökustaða í innri hluta Hörgársveitar.

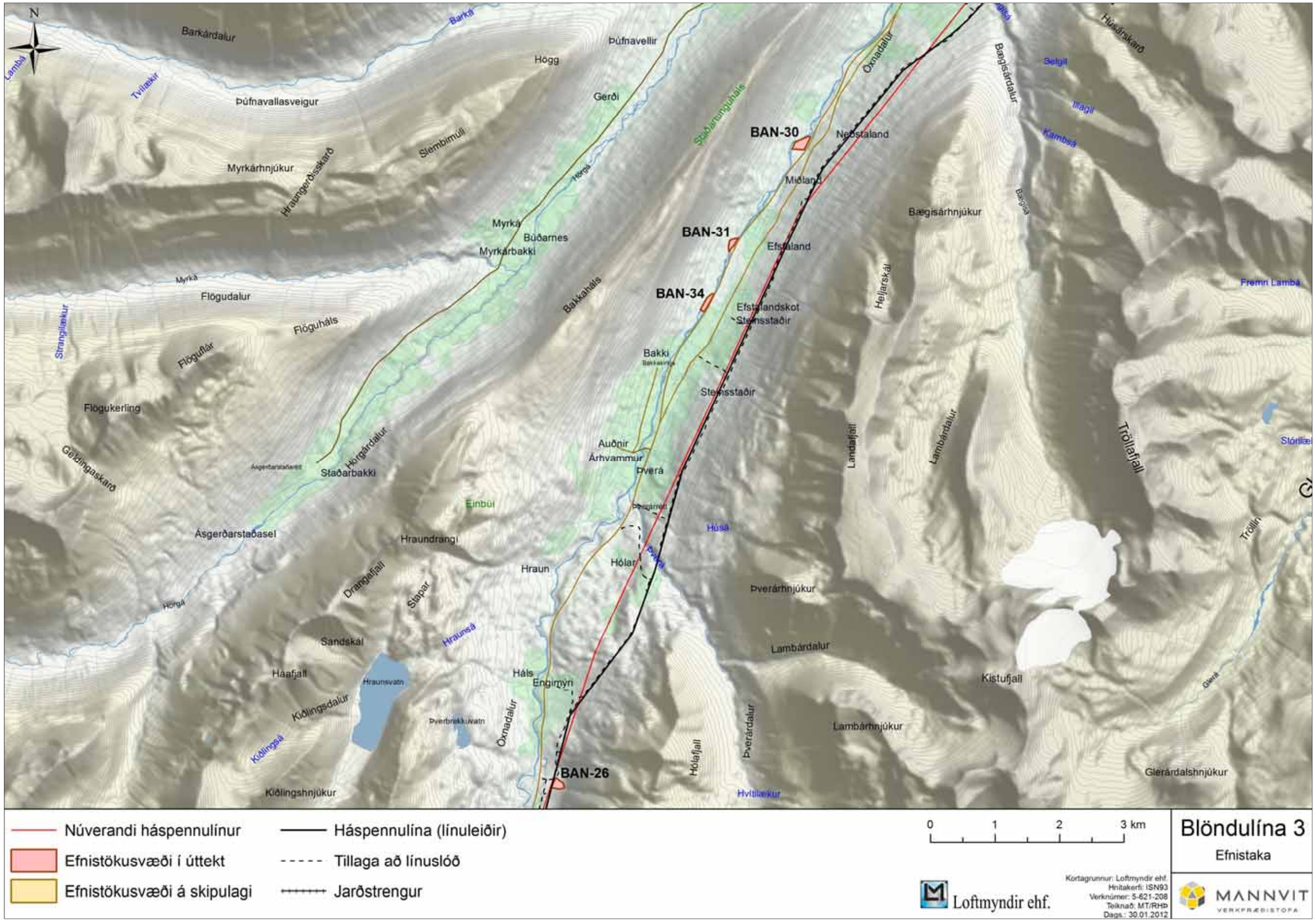

Mynd 11 Staðsetning mögulegra efnistökustaða í ytri hluta Hörgársveitar.

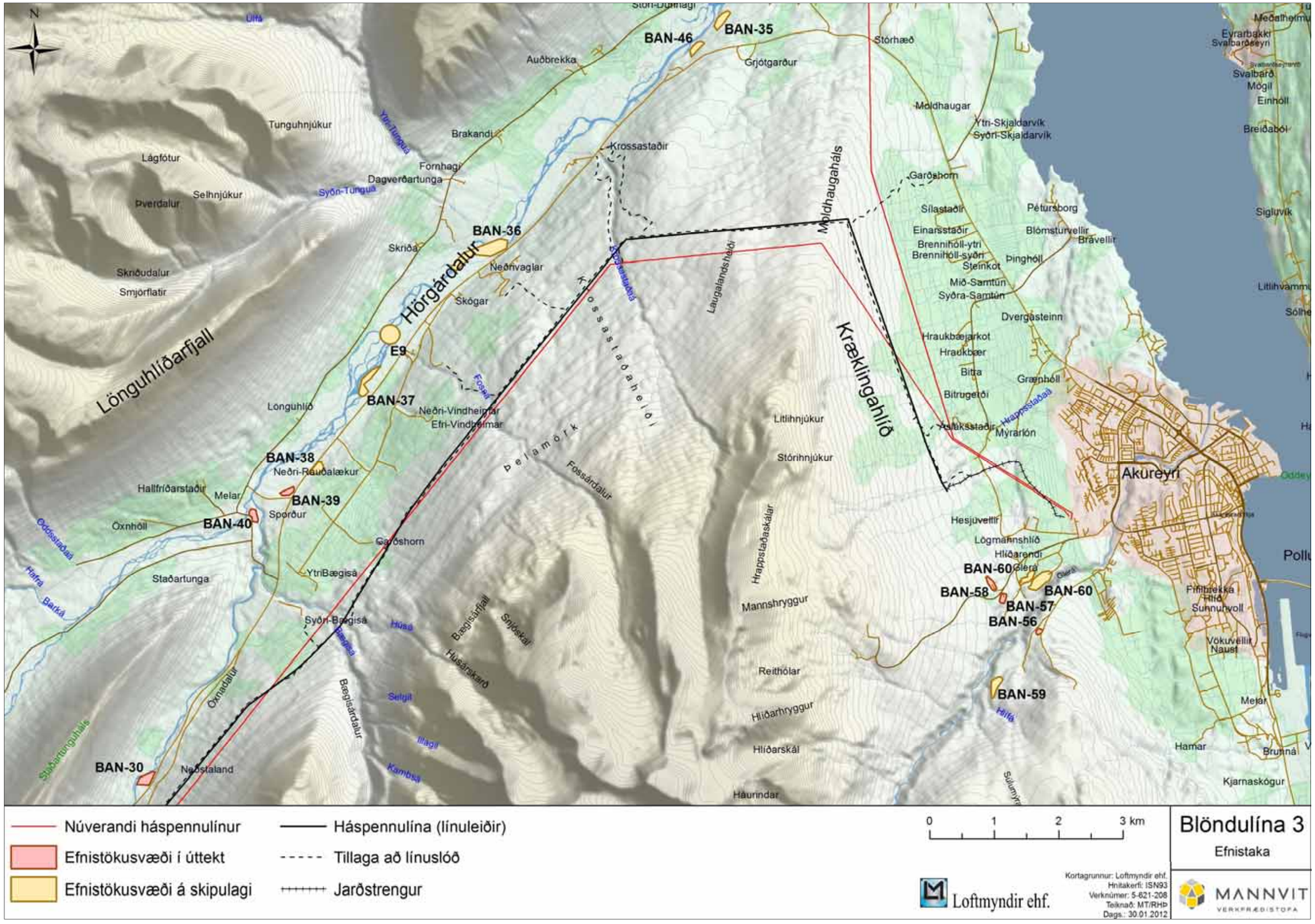

Mynd 12 Staðsetning mögulegra efnistökustaða í hluta Hörgársveitar og í Akureyrarkaupstað (við Akureyri eru eingöngu eldri námur).

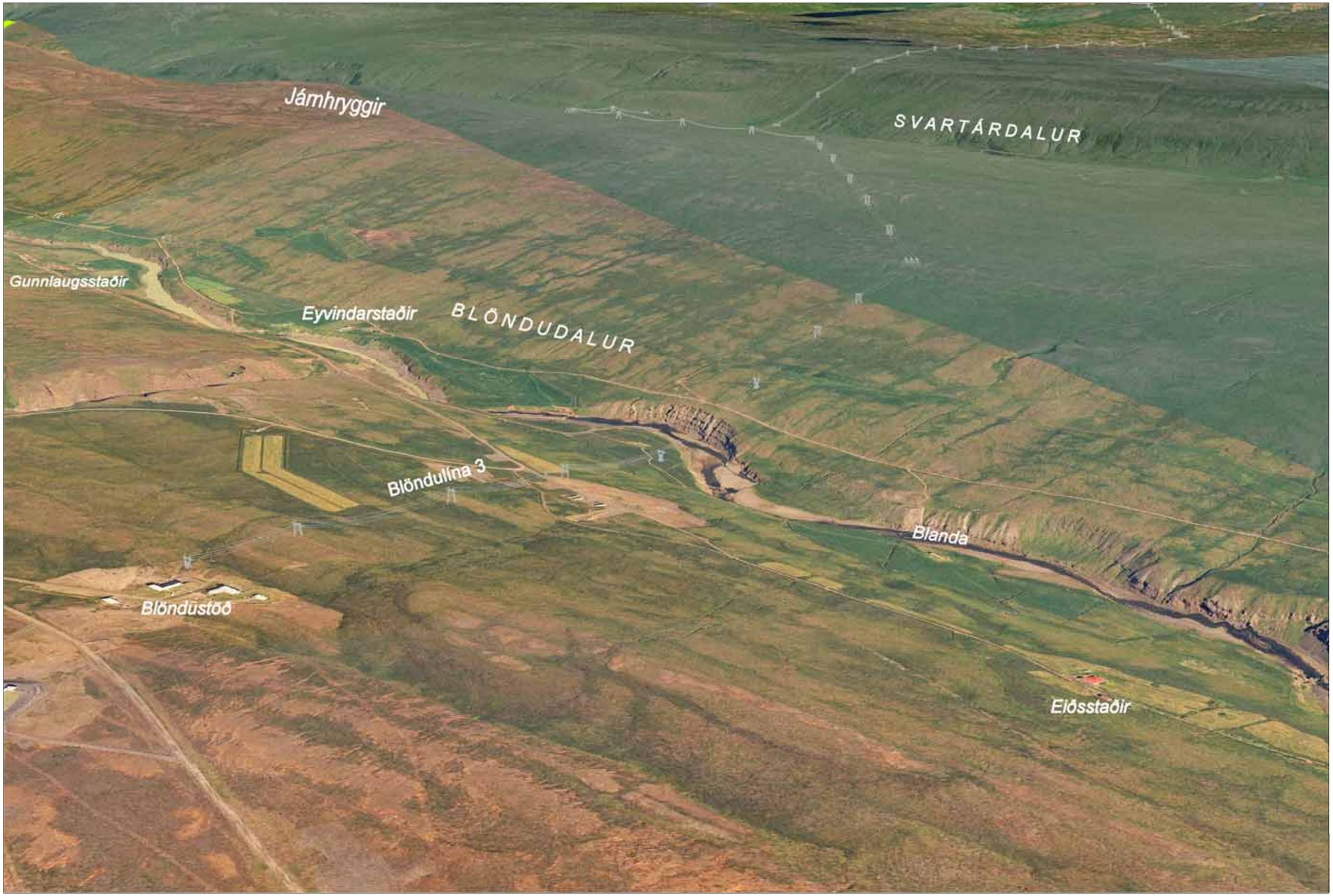

Mynd 13 Fyrirhuguð leið Blöndulínu 3 frá Blöndustöð, yfir Blöndudal og Svartárdal. Horft er í norðaustur.

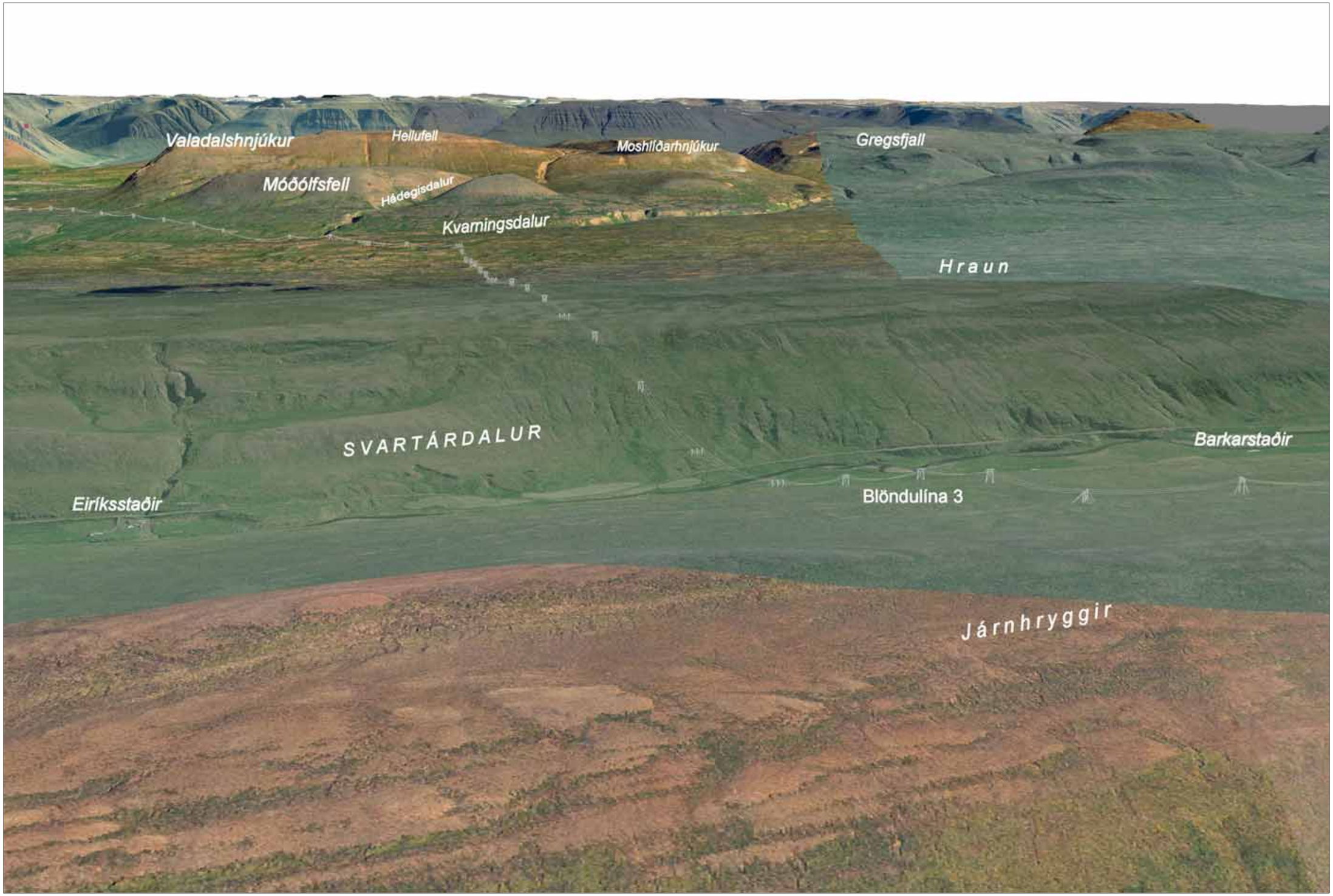

Mynd 14 Fyrirhuguð leið Blöndulínu 3 frá Blöndustöð, yfir Blöndudal og Svartárdal. Horft er í austurátt.

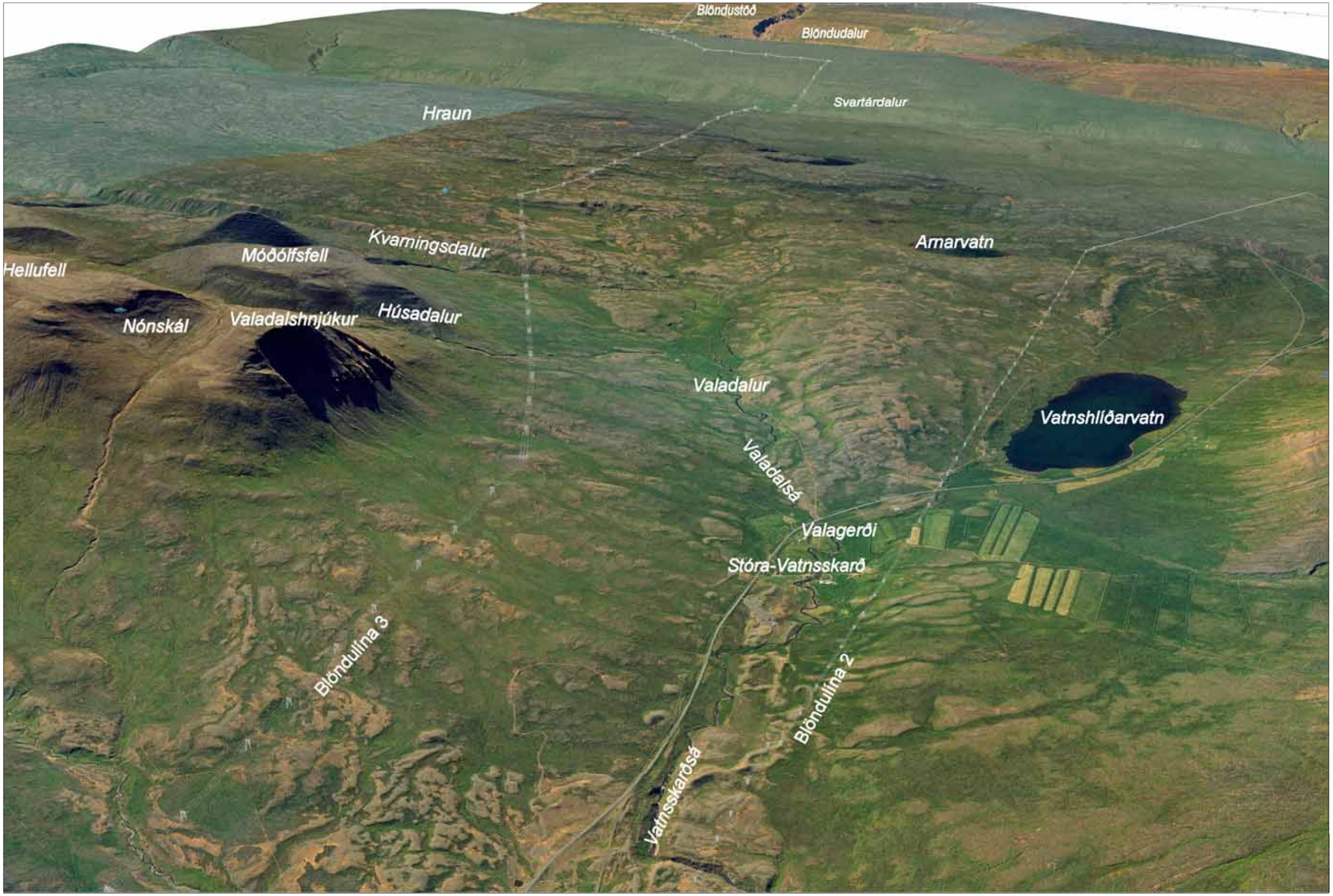

Mynd 15 Fyrirhuguð leið Blöndulínu 3 sunnan Valadals. Horft er í vesturátt.

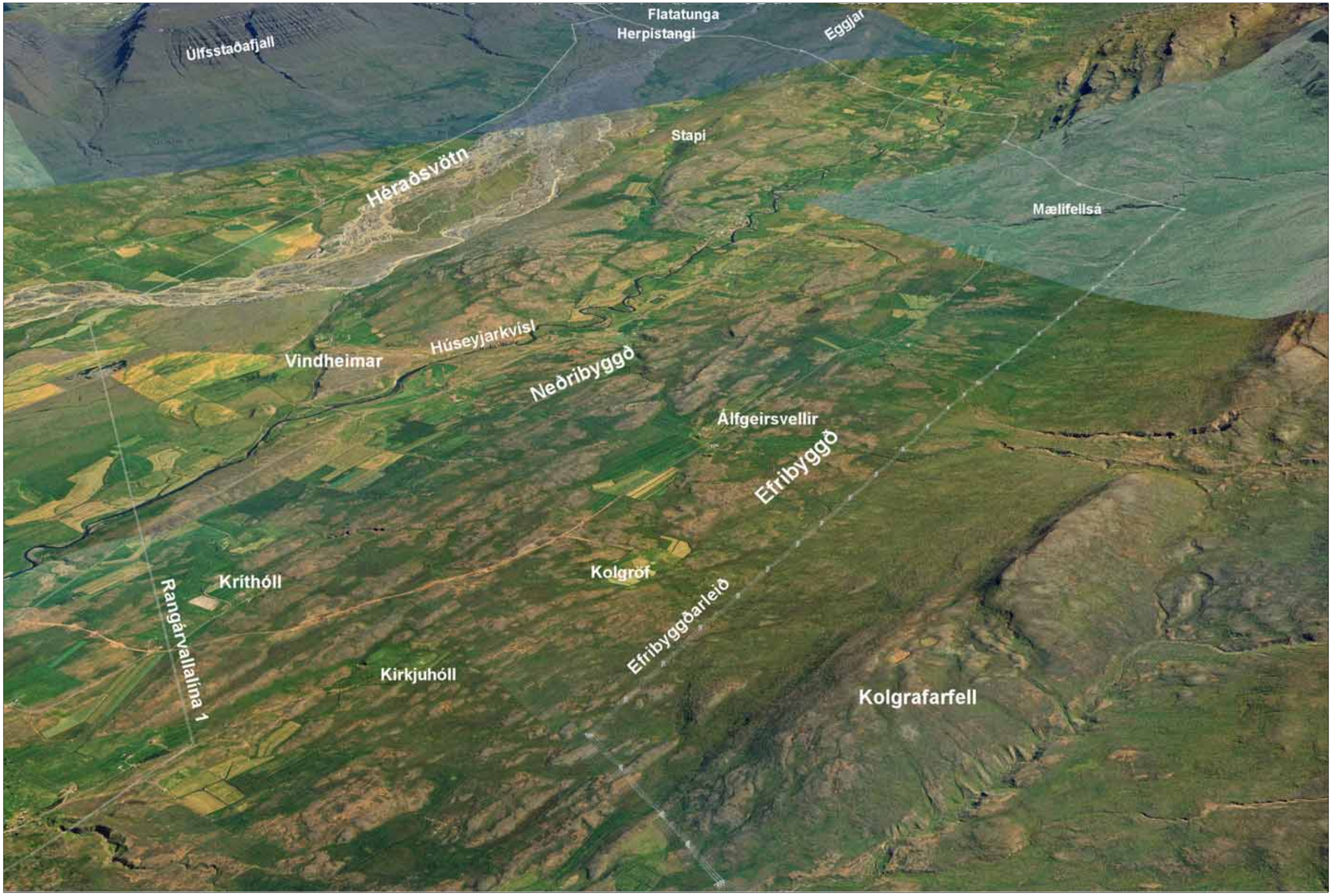

Mynd 16 Fyrirhuguð línuleið í Skagafirði, Efribyggðarleið.

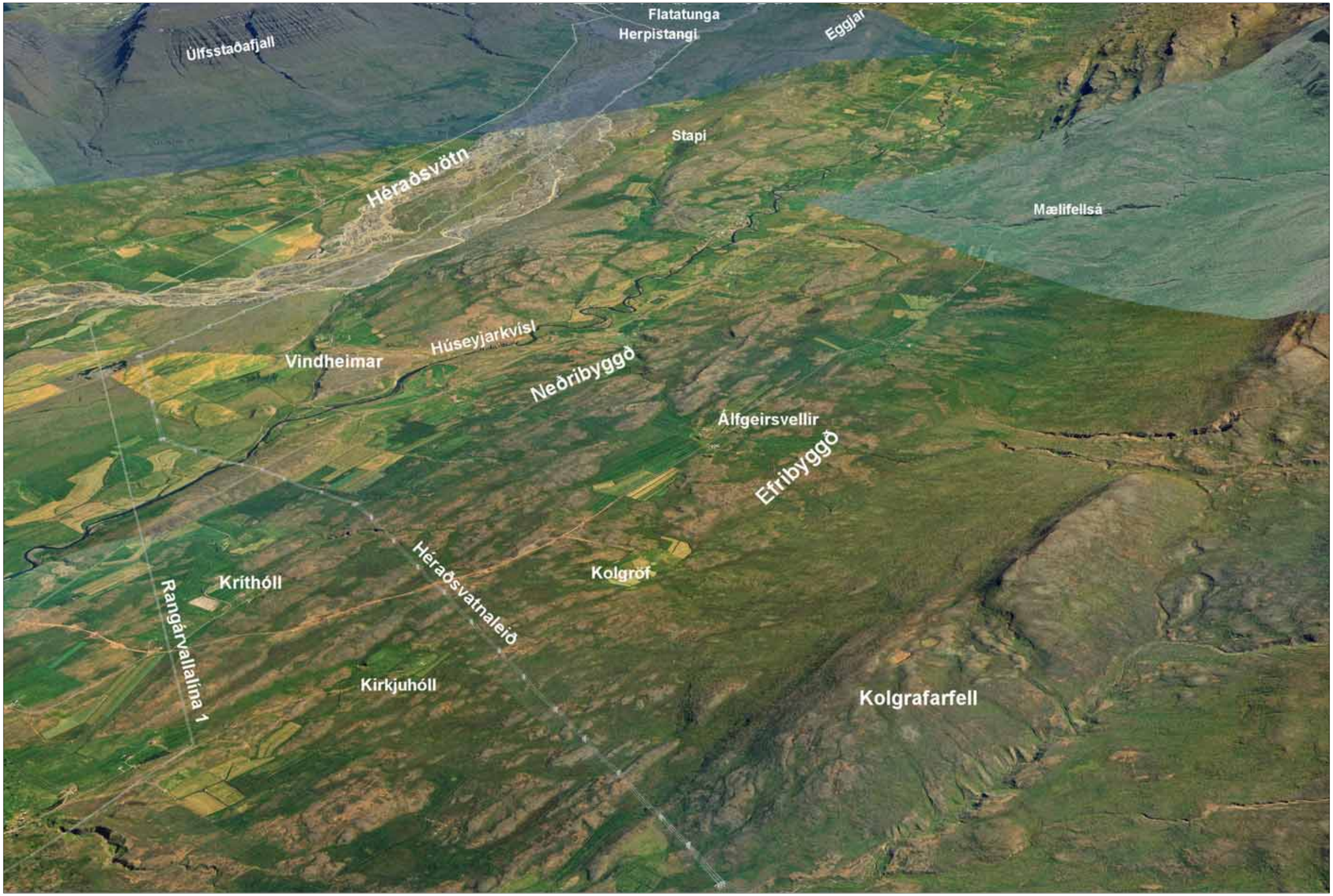

Mynd 17 Fyrirhuguð línuleið í Skagafirði, Héraðsvatnaleið.

Mynd 18 Fyrirhuguð leið Blöndulínu 3 frá Herpistanga og um Norðurárdal. Horft er í austurátt.

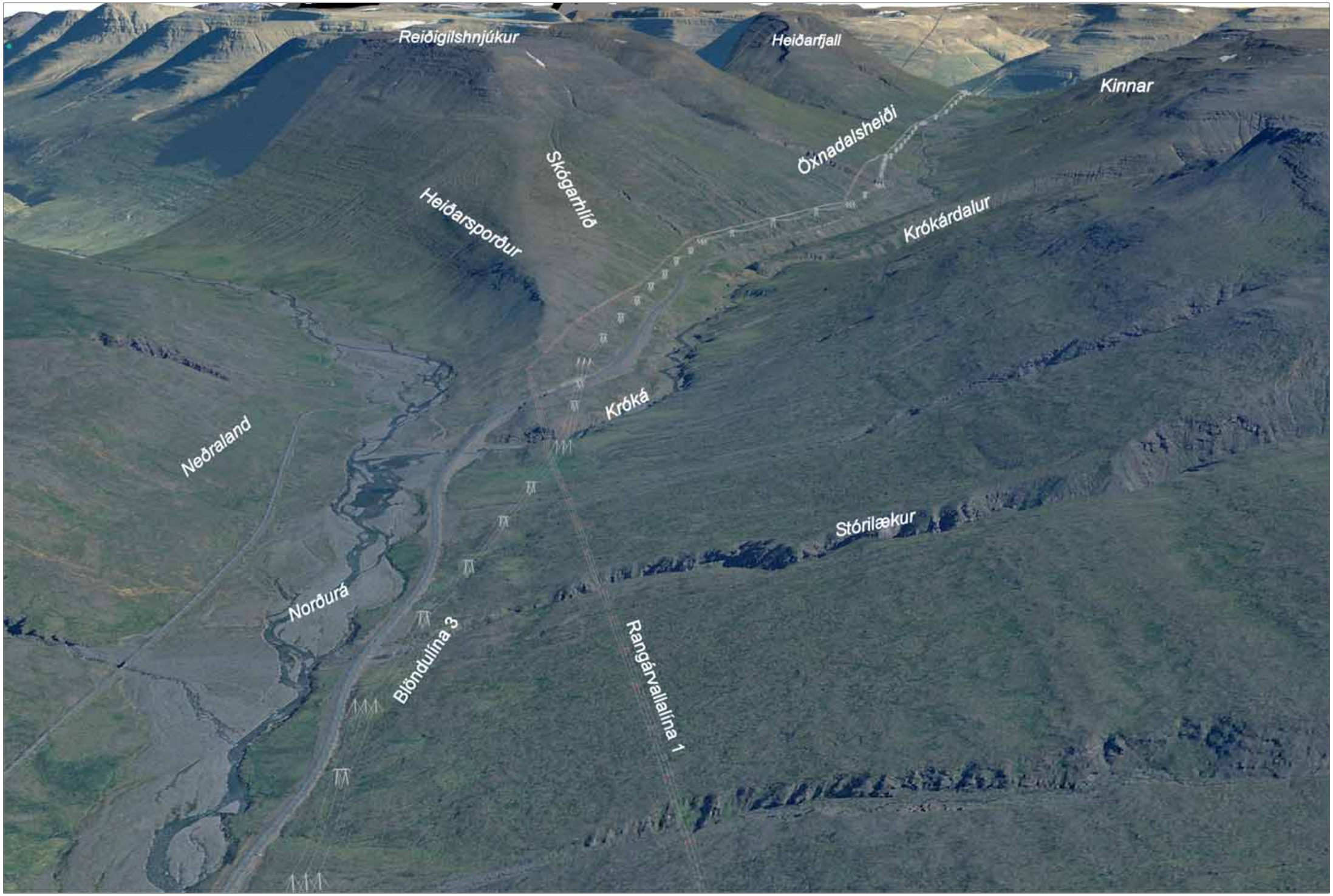

Mynd 19 Fyrirhuguð leið Blöndulínu 3 um hluta Norðurárdals og um Öxnadalsheiði. Horft er í austurátt.

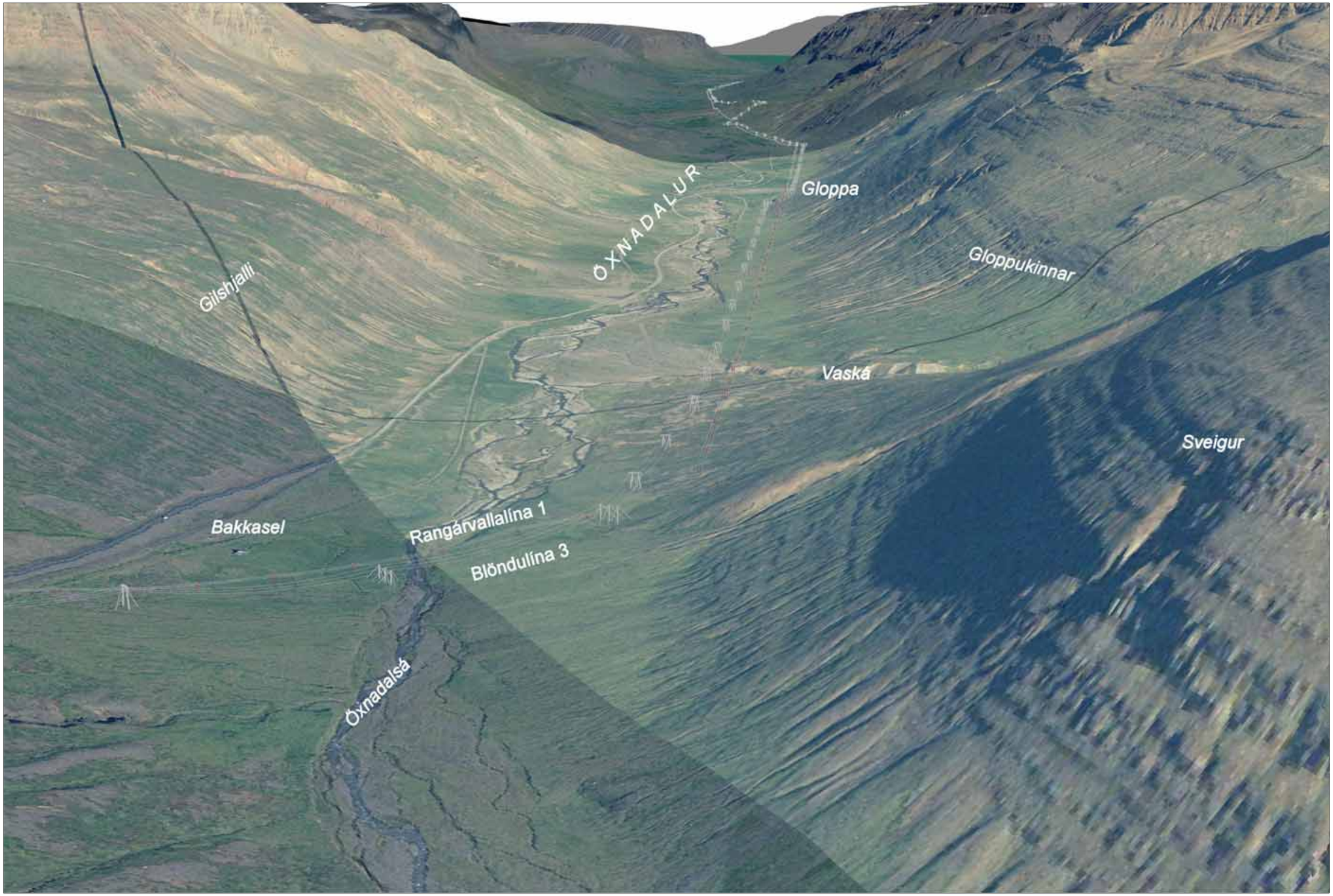

Mynd 20 Fyrirhuguð leið Blöndulínu 3 um innanverðan Öxnadal. Horft er í norðaustur út Öxnadalinn.

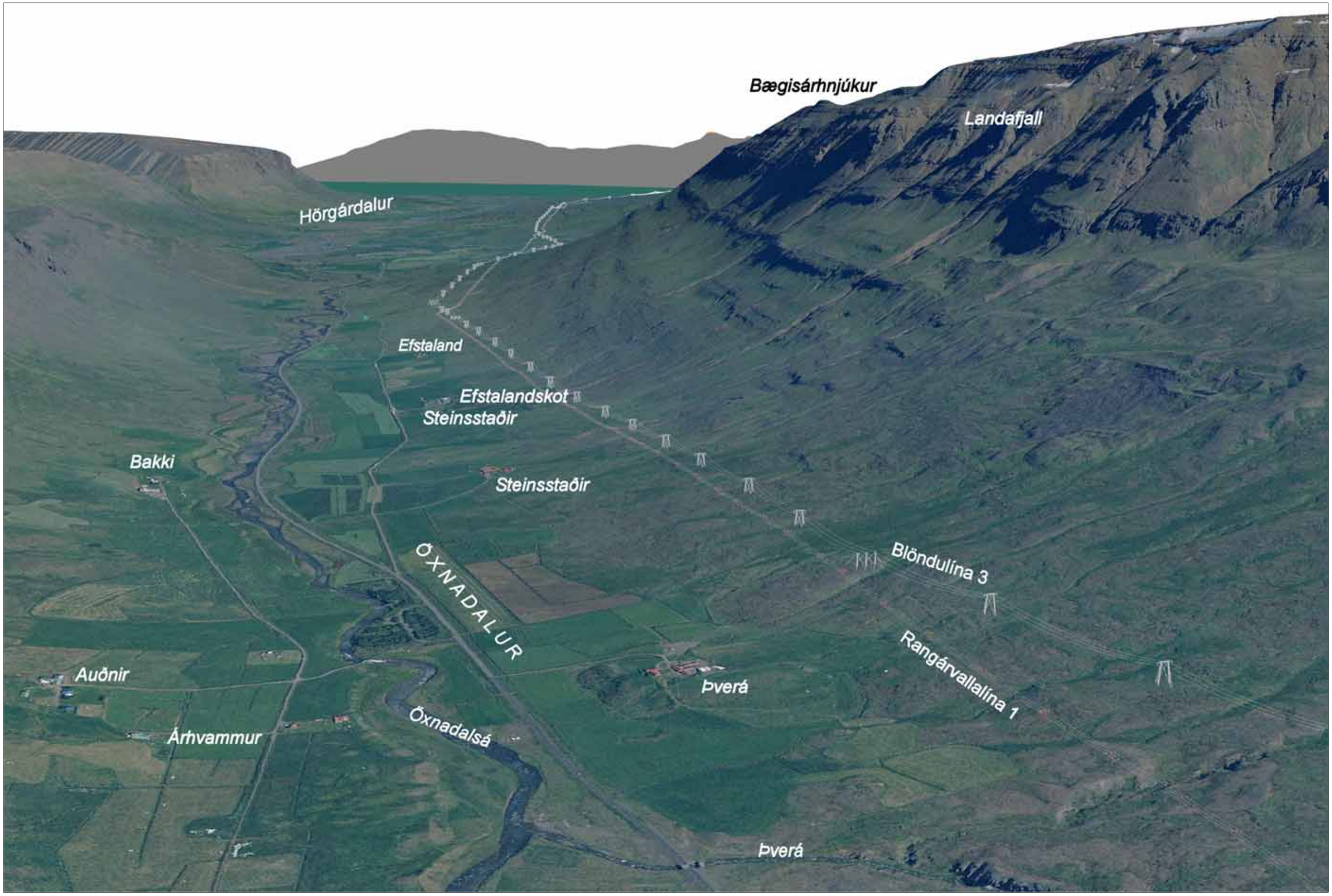

Mynd 21 Fyrirhuguð leið Blöndulínu 3 um utanverðan Öxnadal og inn í Hörgárdal. Horft er í norðaustur.

Mynd 22 Fyrirhuguð leið Blöndulínu 3 um utanverðan Hörgárdal að Moldhaugahálsi. Horft er í austurátt.

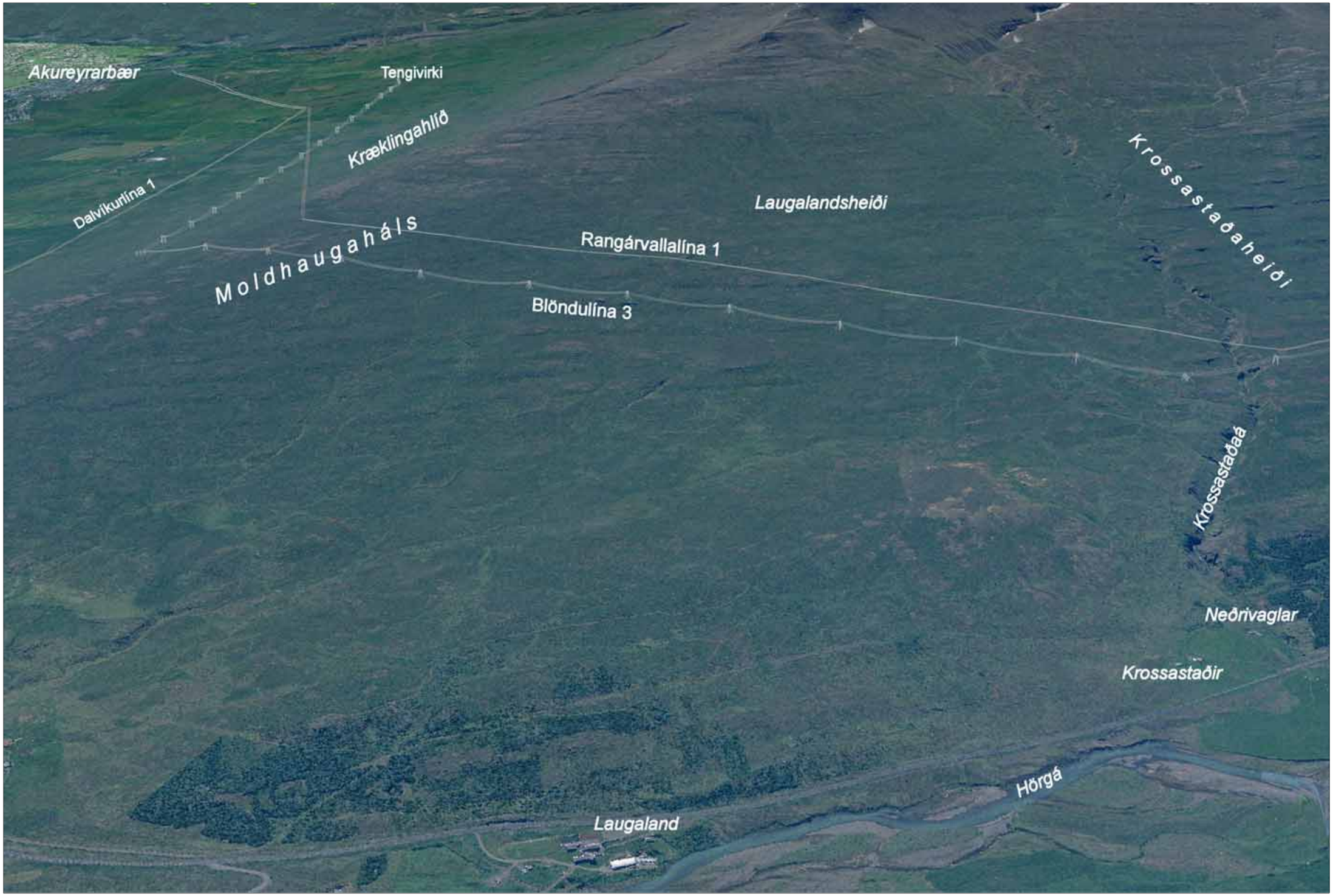

Mynd 23 Fyrirhuguð leið Blöndulínu 3 um Moldhaugaháls og suður Kræklingahlíð. Horft er í suðaustur í áttina að Akureyri.

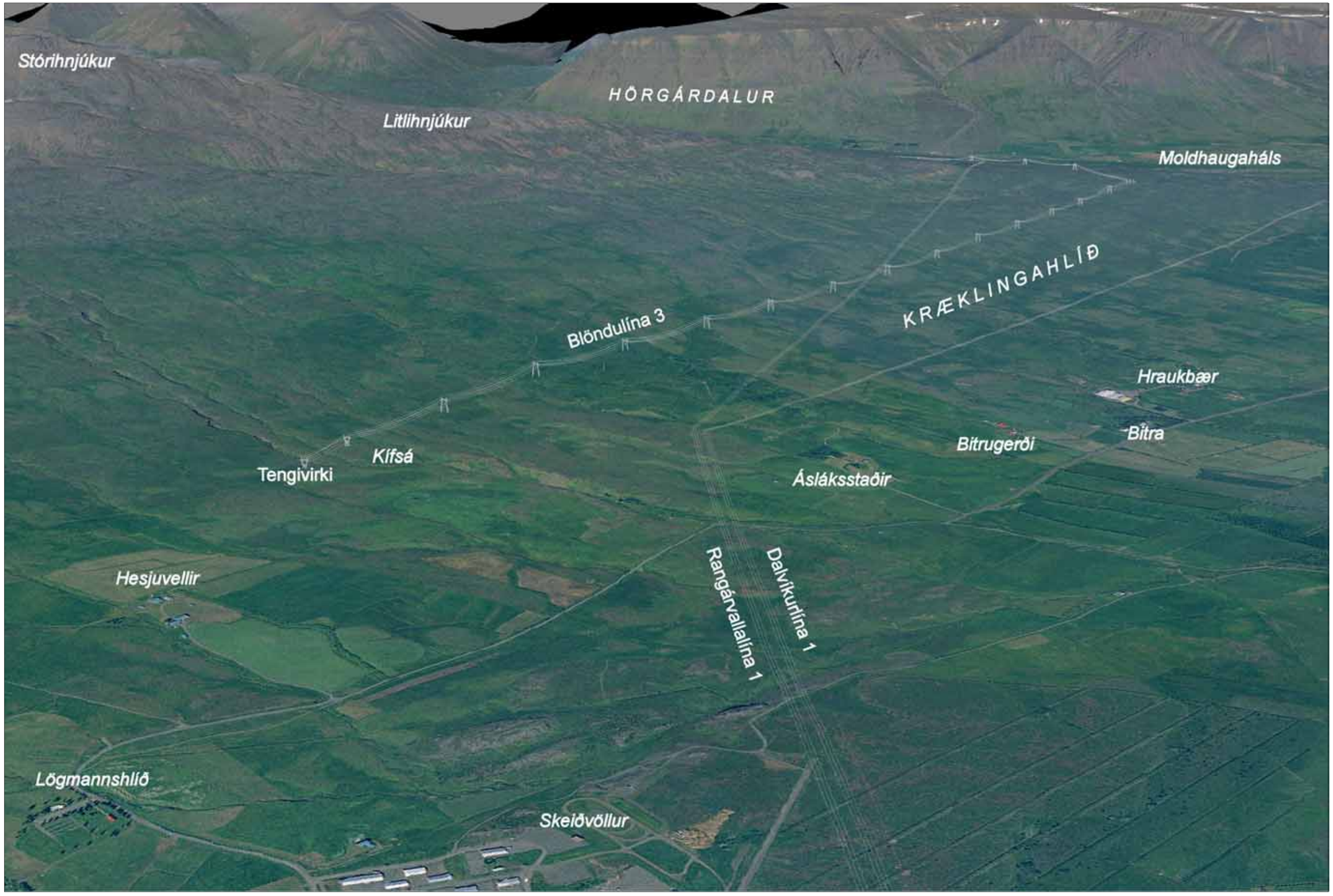

Mynd 24 Fyrirhuguð leið Blöndulínu 3 um Kræklingahlíð að tengivirki við Kífsá. Jarðstrengur mun síðan liggja frá tengivirki við Kífsá að tengivirki á Rangárvöllum (ekki sýndur á myndinni). Horft er í norðvestur.

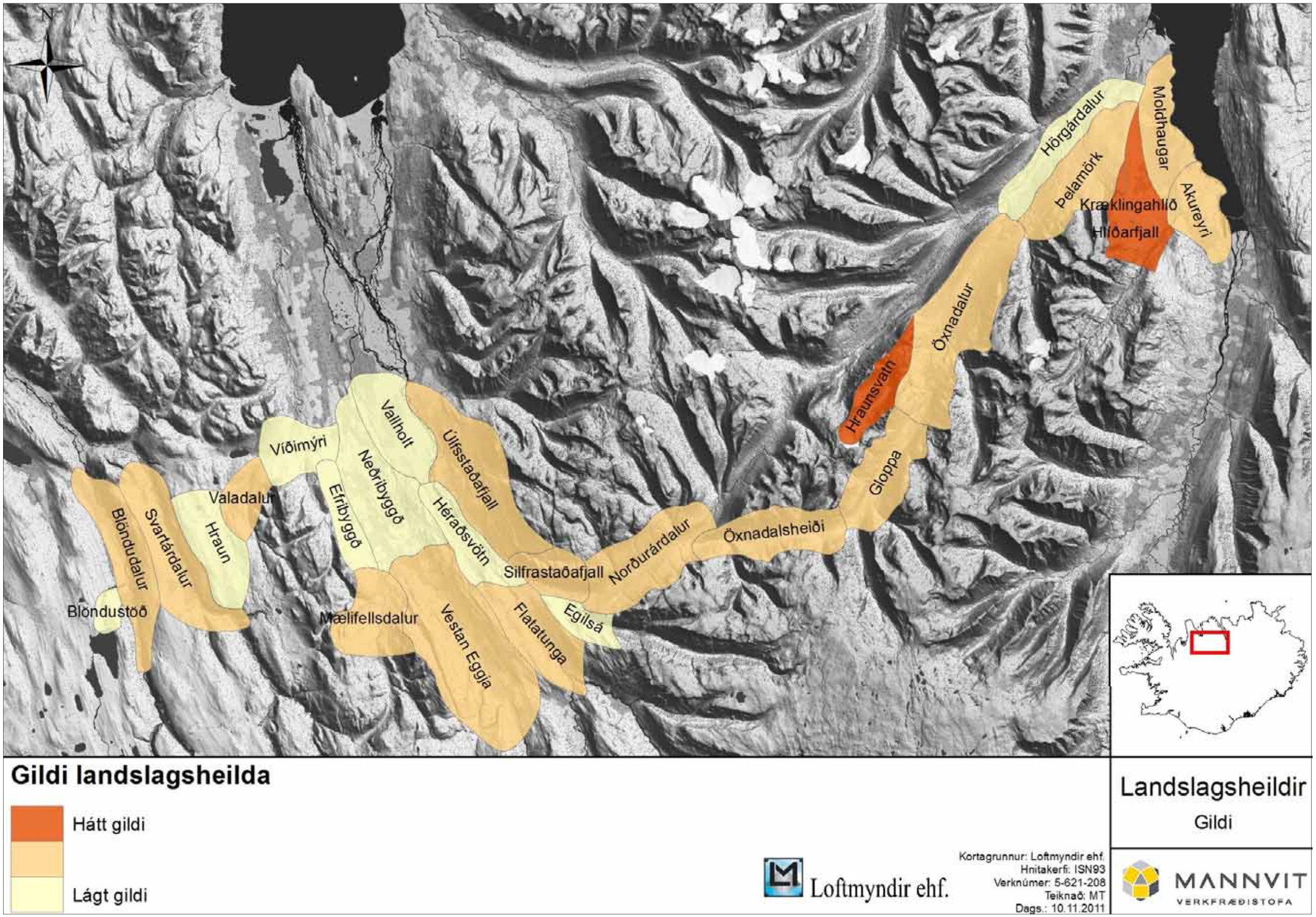

Mynd 25 Landslagsheildir og gildi þeirra á fyrirhuguðu framkvæmdasvæði.

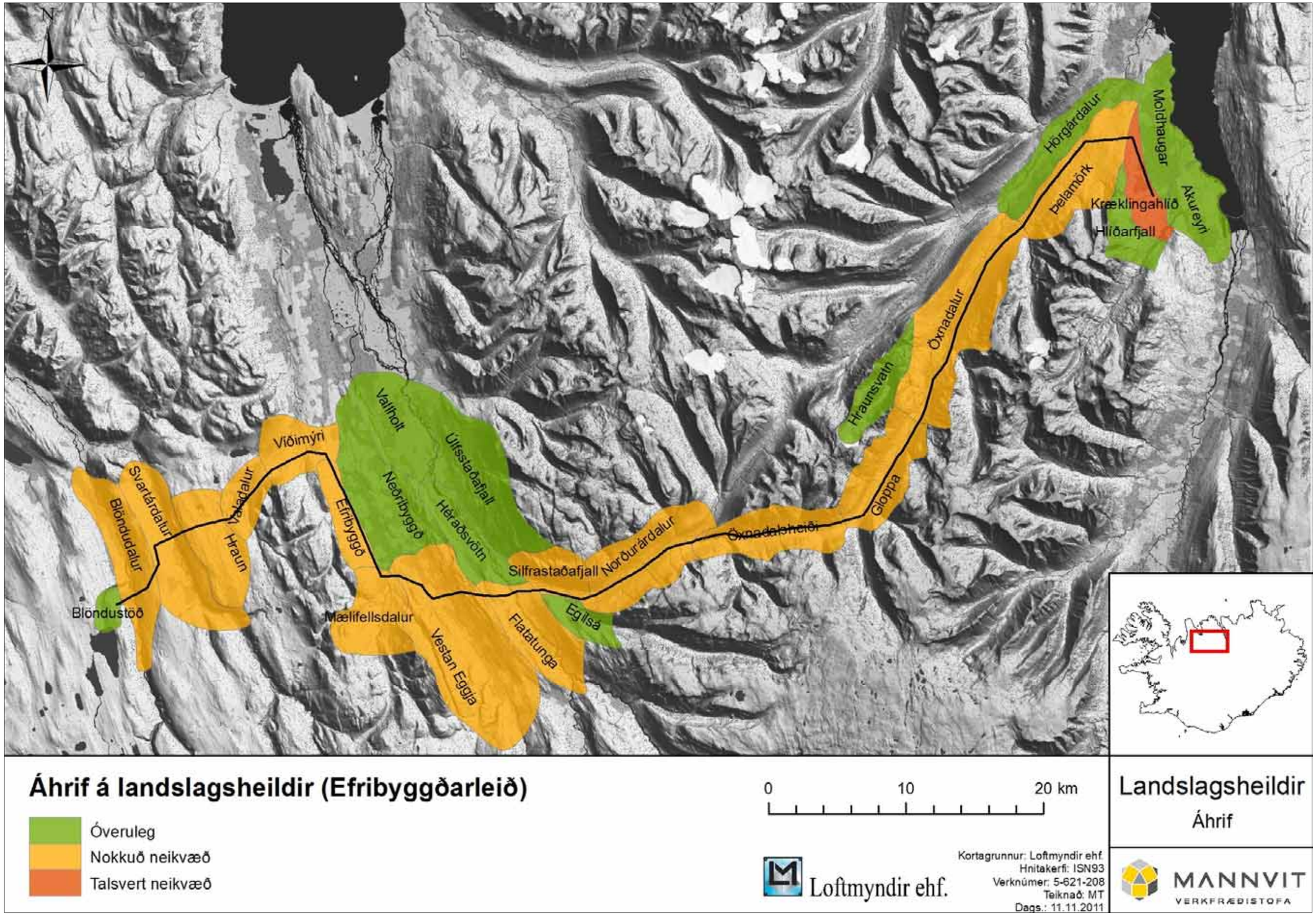

Mynd 26 Landslagsheildir flokkaðar eftir áhrifum sem lýst er í **töflu 6.1** fyrir Efribyggðarleið í Skagafirði.

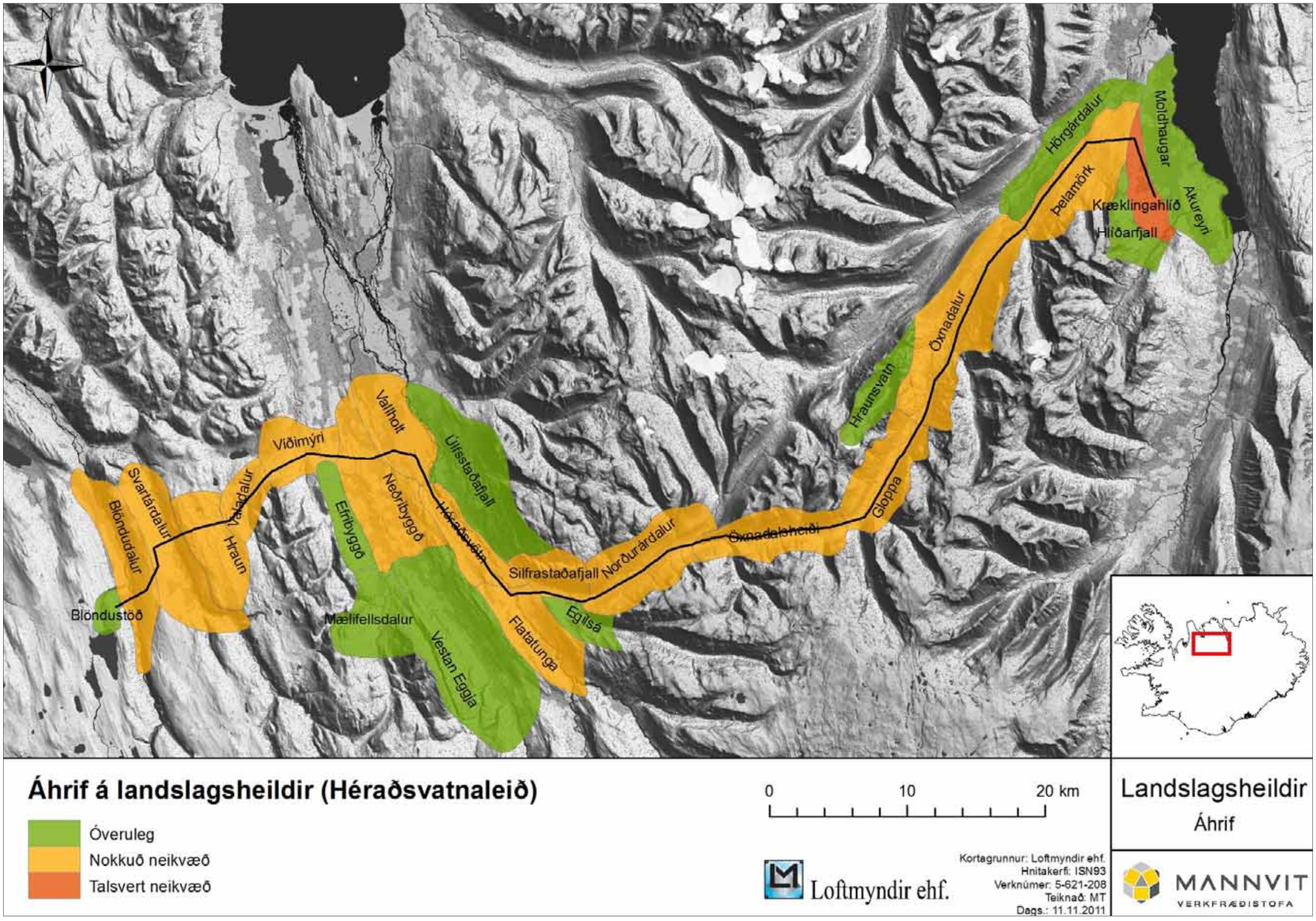

Mynd 27 Landslagsheildir flokkaðar eftir áhrifum sem lýst er í **töflu 6.1** fyrir Héraðsvatnaleið í Skagafirði.

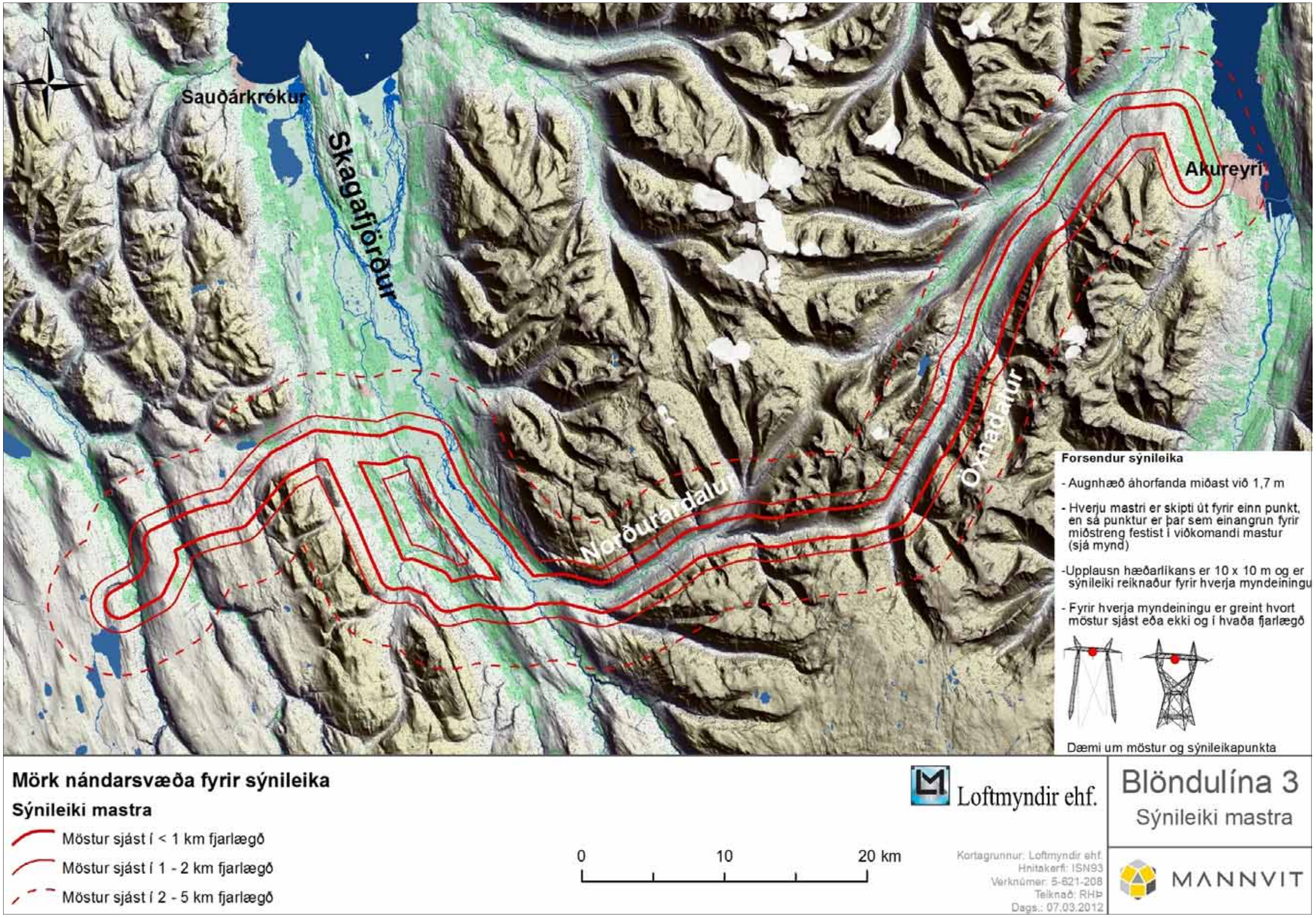

Mynd 28 Sýnileikakort fyrir Blöndulínu 3 frá Blöndustöð að Kífsá við Akureyri.

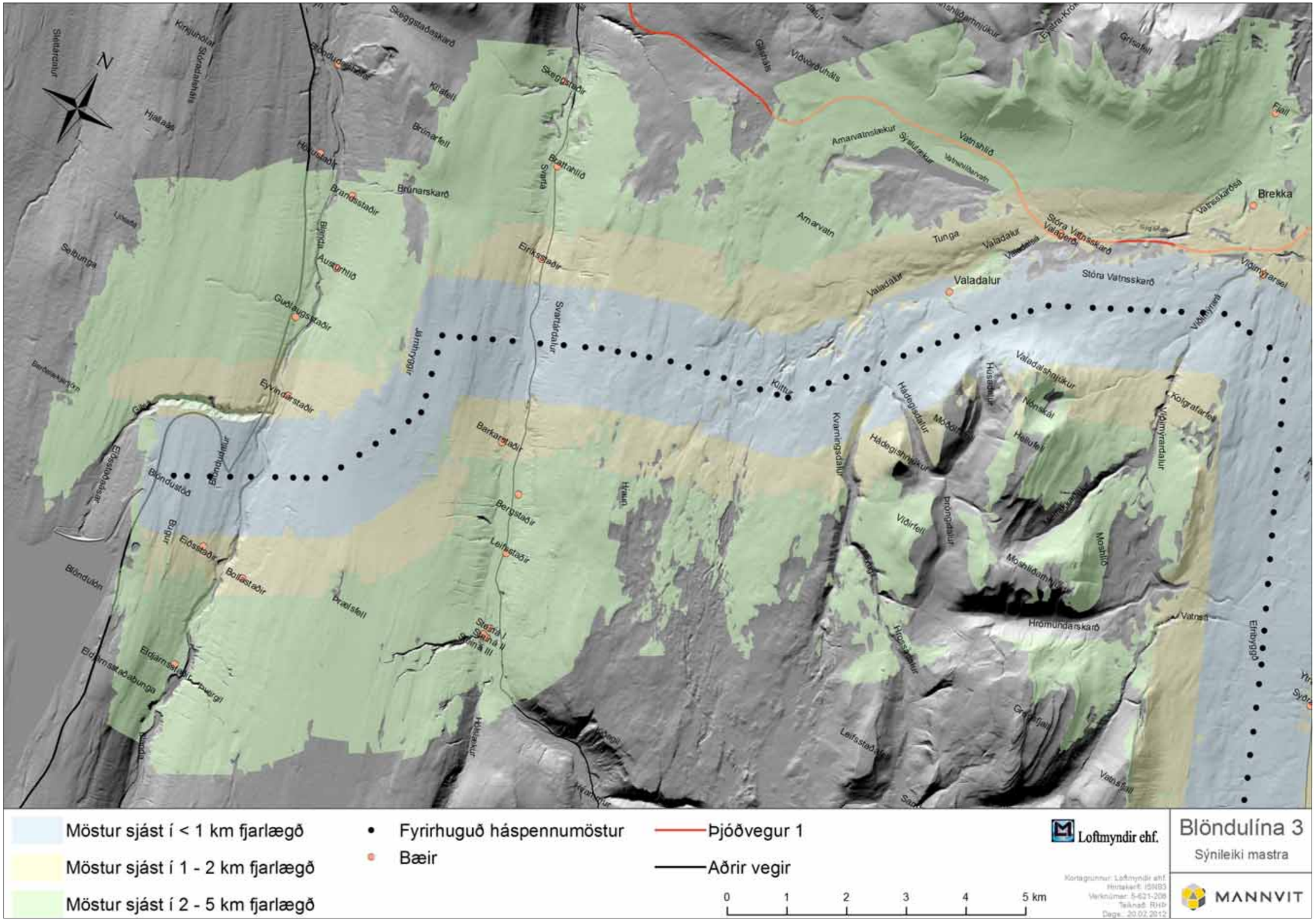

Mynd 29 Sýnileiki Blöndulínu 3 – Blönduhlíð.

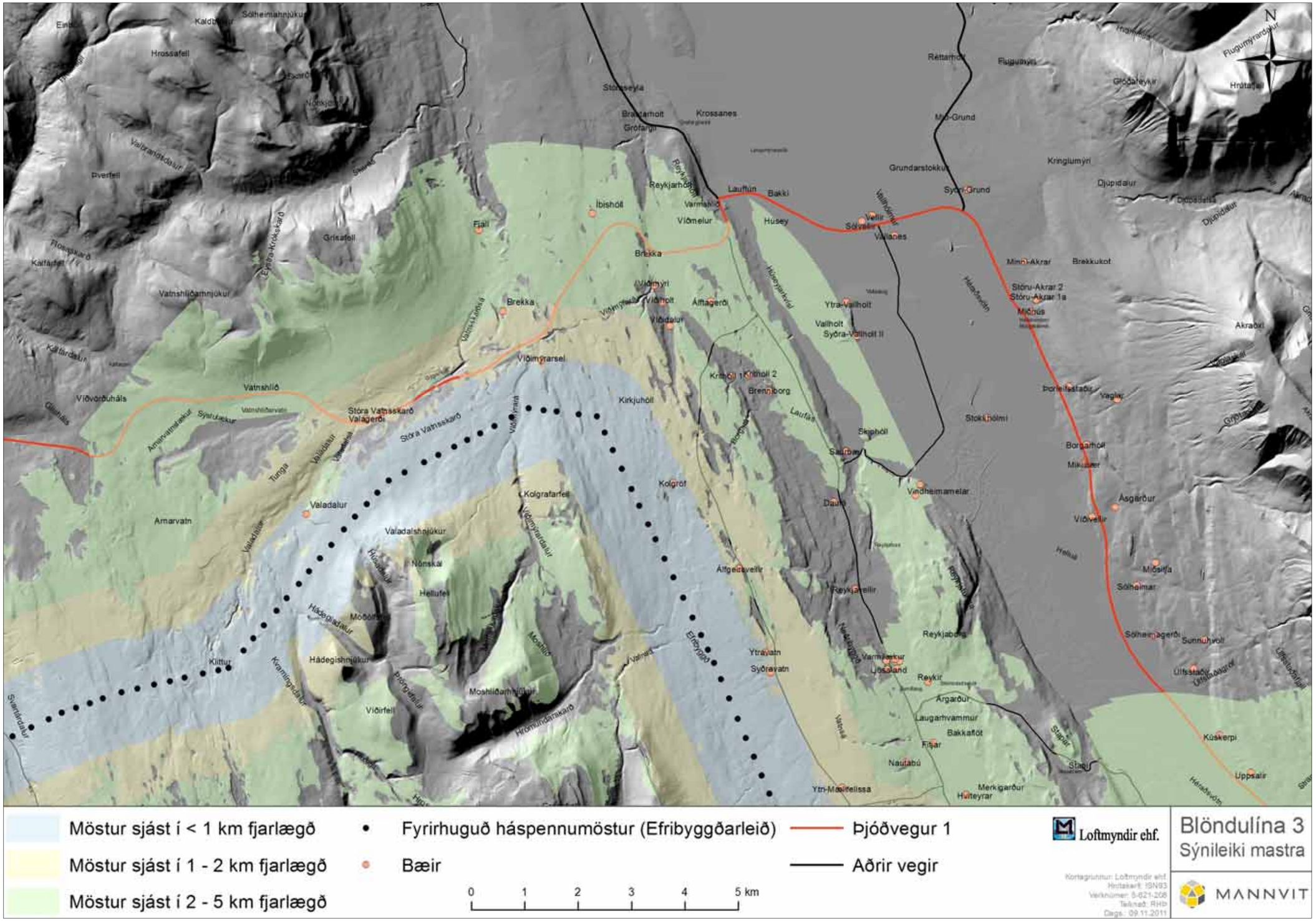

Mynd 30 Sýnileiki Blöndulínu3. Valkostur um nyrðri hluta Efribyggðarleiðar.

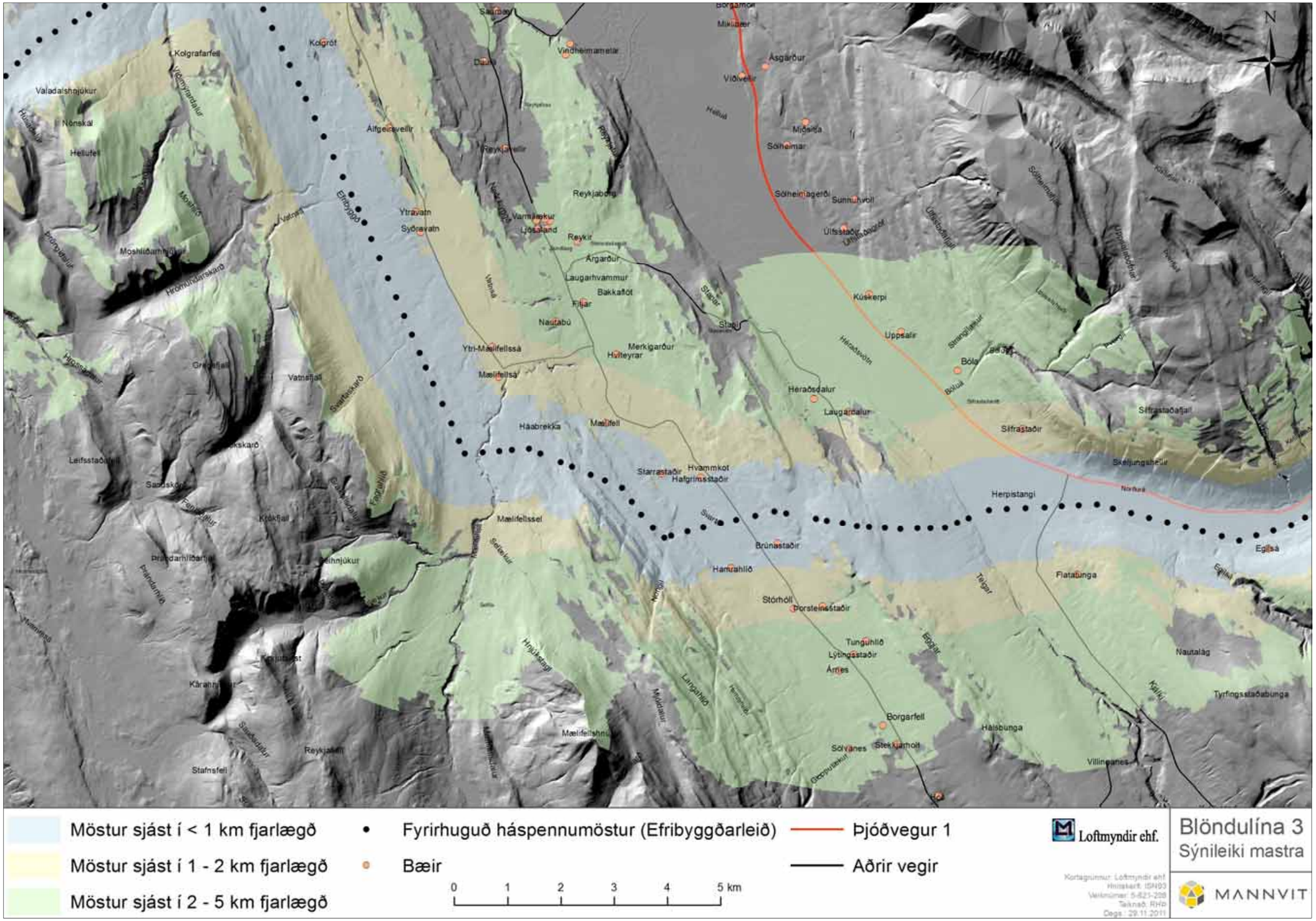

Mynd 31 Sýnileiki Blöndulínu 3. Valkostur um syðri hluta Efribyggðarleiðar.

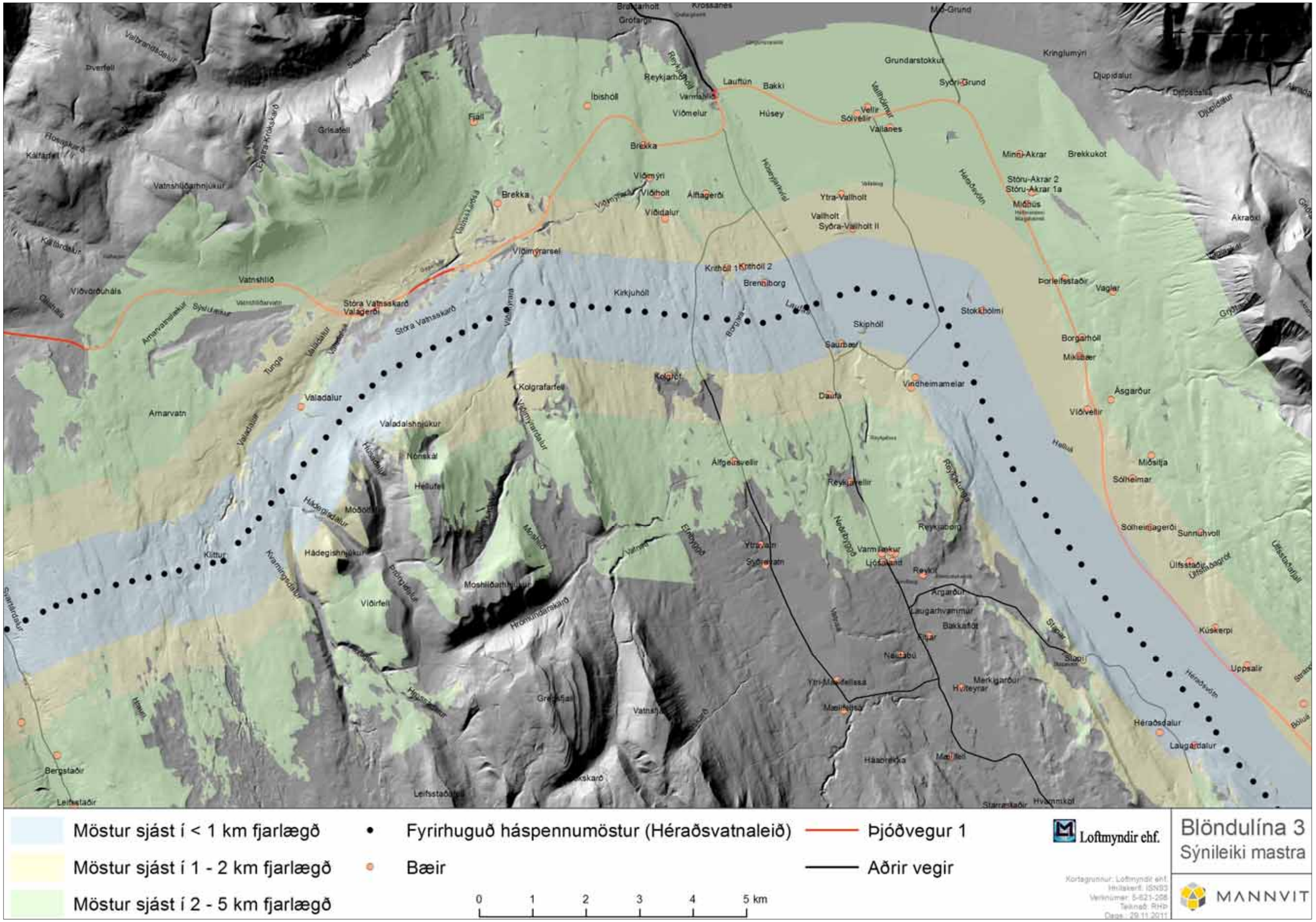

Mynd 32 Sýnileiki Blöndulínu 3. Valkostur um nyrðri hluta Héraðsvatnaleiðar.

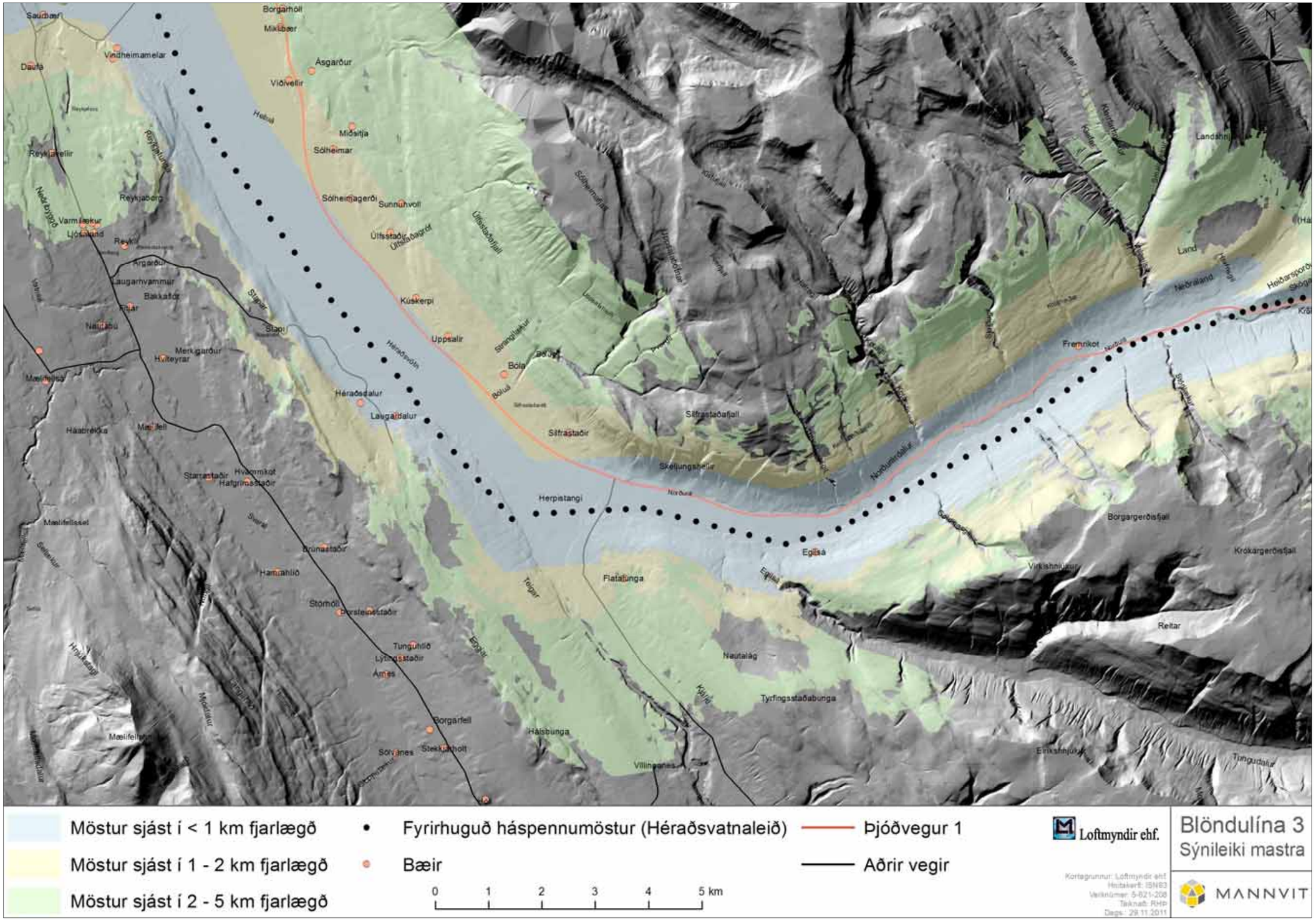

Mynd 33 Sýnileiki Blöndulínu 3. Valkostur um syðri hluta Héraðsvatnaleiðar.

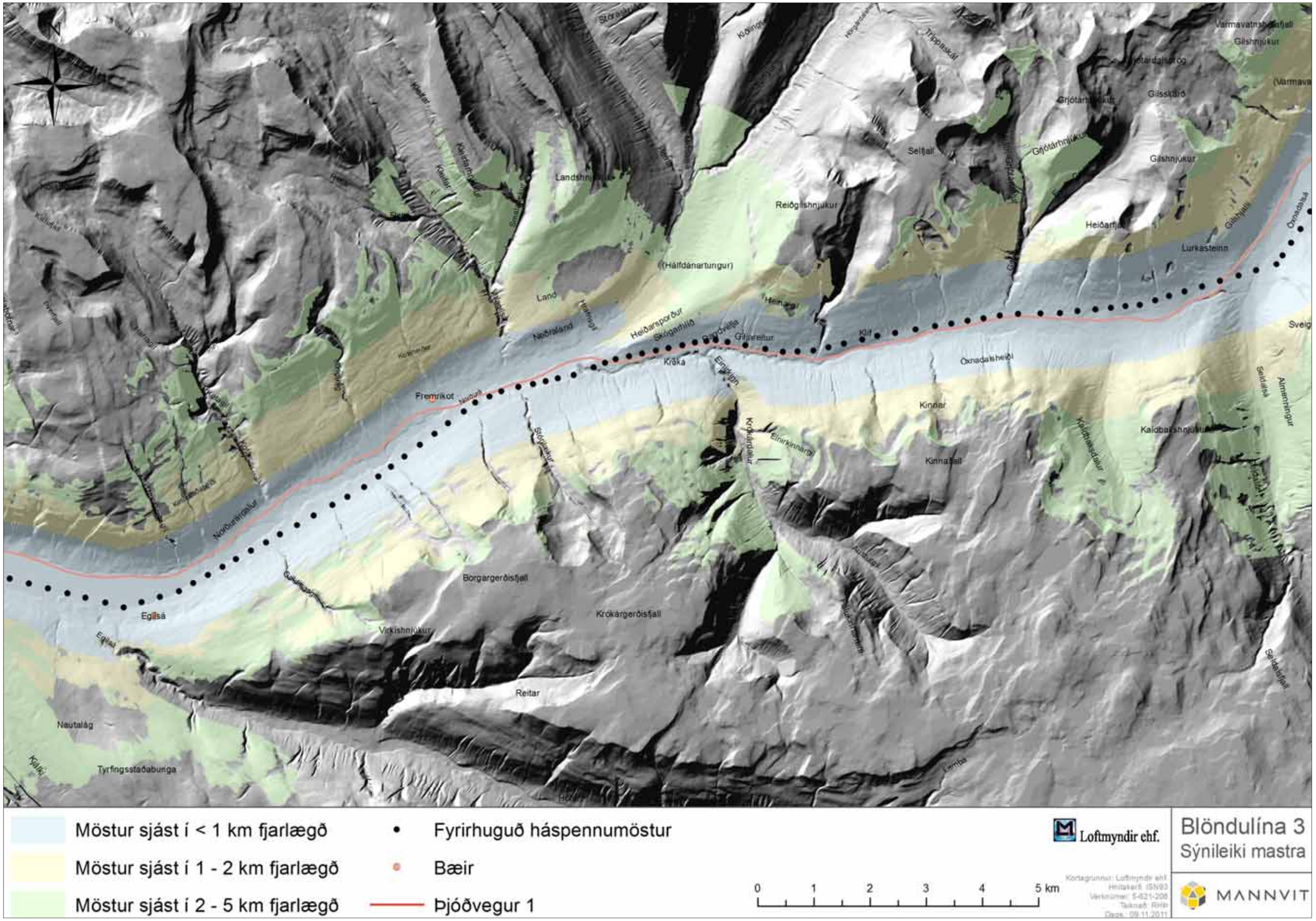

Mynd 34 Sýnileiki Blöndulínu 3 - Norðurárdalur.

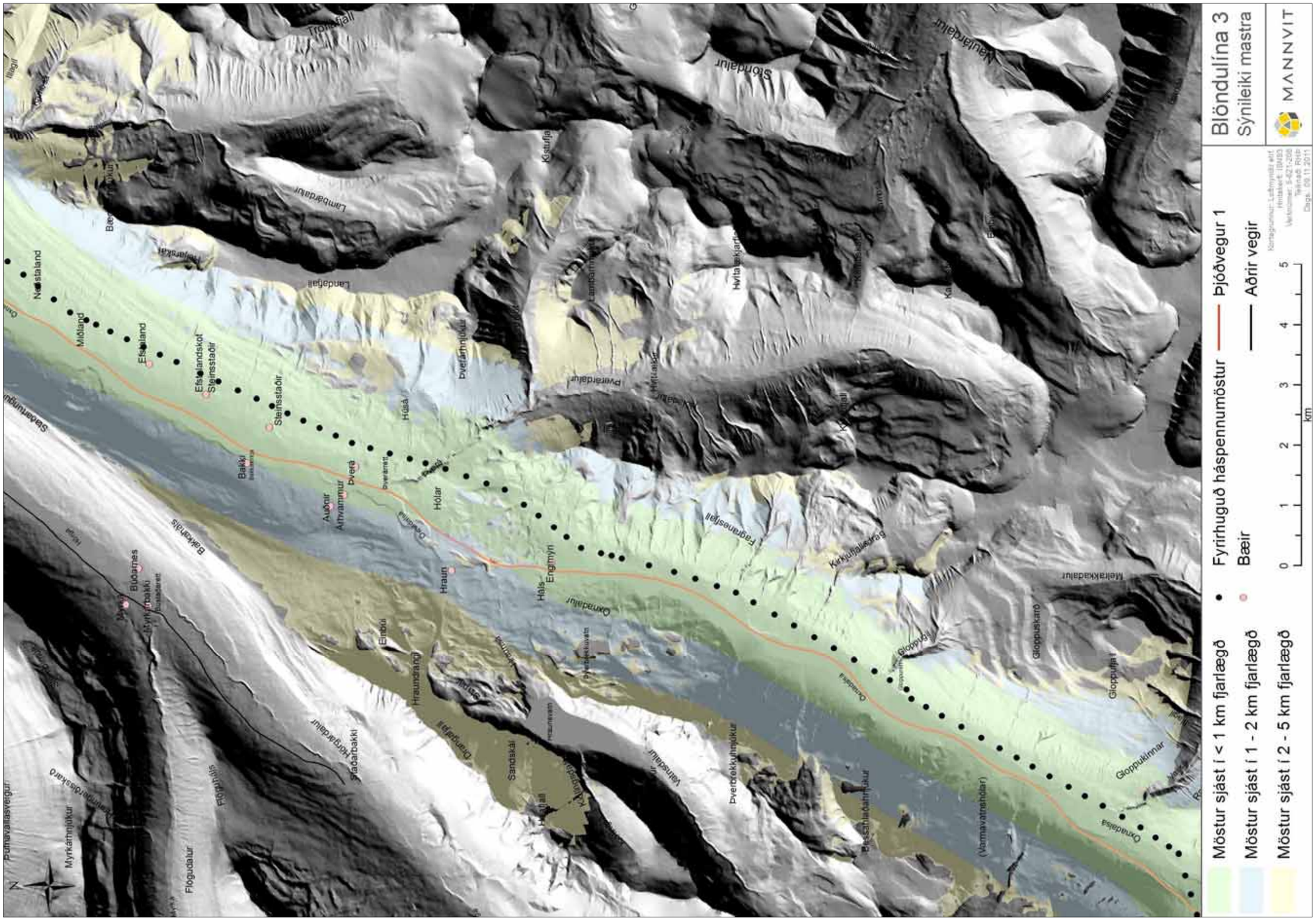
Blöndulína 3
Sýnileiki mastra
MANNVIT
Möstur sjást í < 1 km fjarlægð
Möstur sjást í 1 - 2 km fjarlægð
Möstur sjást í 2 - 5 km fjarlægð
Fyrirhuguð háspennumöstur
Bæir
Áðrir vegir
km
0
1
2
3
4
5
Tröllafjall
Lambadalur
Landafjall
Stóridalur
Kaldadalur
Hvítarskjarfur
Kirkjufjallsdrag
Fjaranesfjall
Oxnadalur
Gloppufjall
Gloppuskarð
Gloppuklinnar
Melrakkadalur
Hraun
Hólar
Steinsstaðir
Efstaland
Miðland
Neðstaland
Bakki
Auðnir
Hraundrang
Einbúi
Sandakál
Hraðarbakki
Flóðdalur
Myrkárhnjúkur
Bakkaháls
Búðarnes
Myrkárbakki
Sléttuvatn
Engimýri
Hals
Vatnsdalur
Þverárhnjúkur
Bæsahlíðarhnjúkur
(Varmavatnshólar)
Oxnadalsá
Hólá
Þverá
Þverárdalur
Hvítá
Hvítárhnjúkur
Kálfafell
Kálfafellsdalur
Bæ
Ytri-Bæ
Kóstufjall
Camsarmúli
Sólarhringur
Fjallsá
Fjallsfjall
Fjallsvatn
Hraunvatn
Hraunvatnsá
Þverárvatn
Þverárvatnsá
Hólavatn
Hólavatnsá
Hólafjall
Hólavatnsfjall
Hólavatnsvatn
Hólavatnsá
Hólavatnsvatn
Hólavatnsá
Hólavatnsvatn
Hólavatnsá

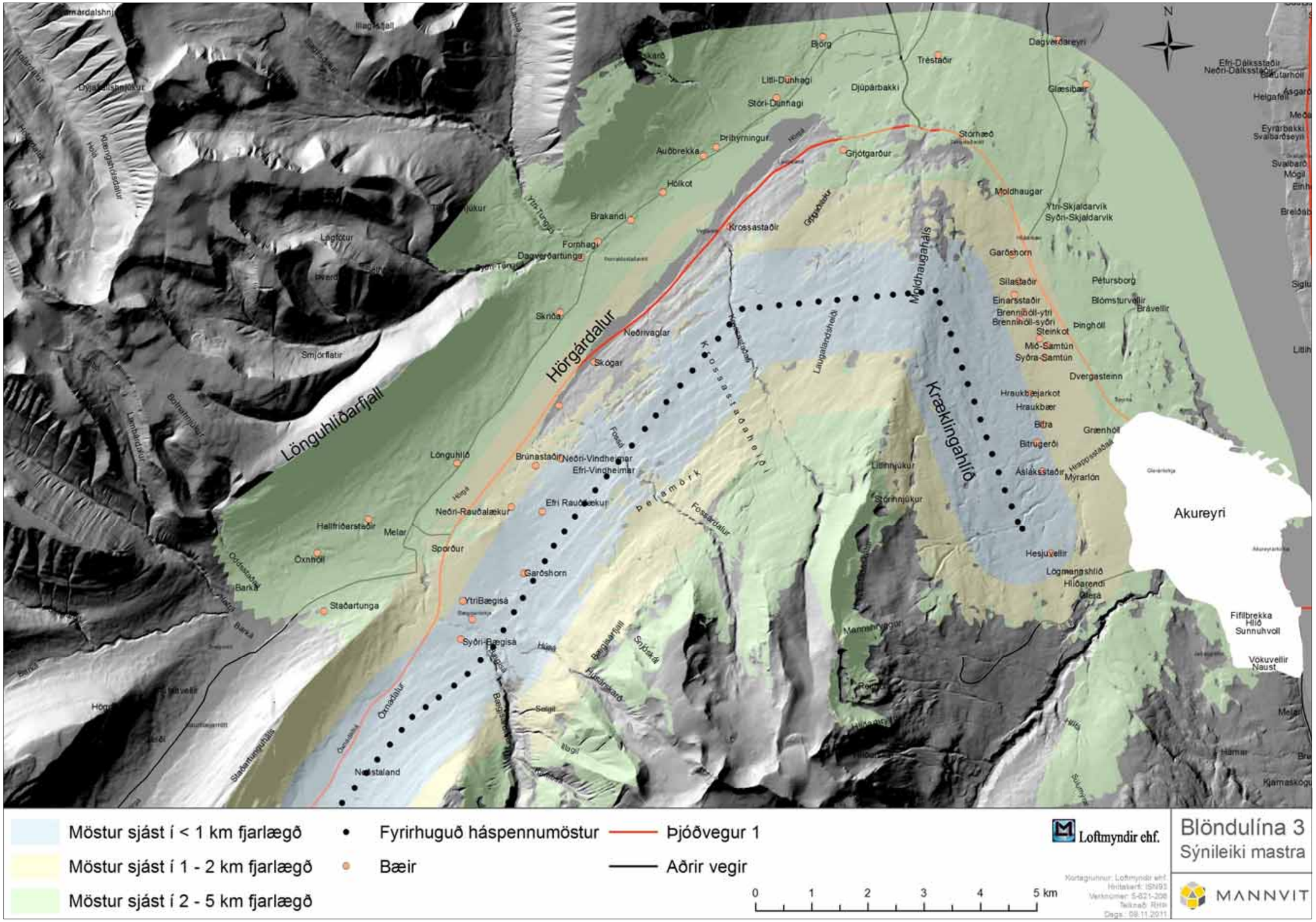

Mynd 36 Sýnileiki Blöndulínu 3 – Eyjafjörður.

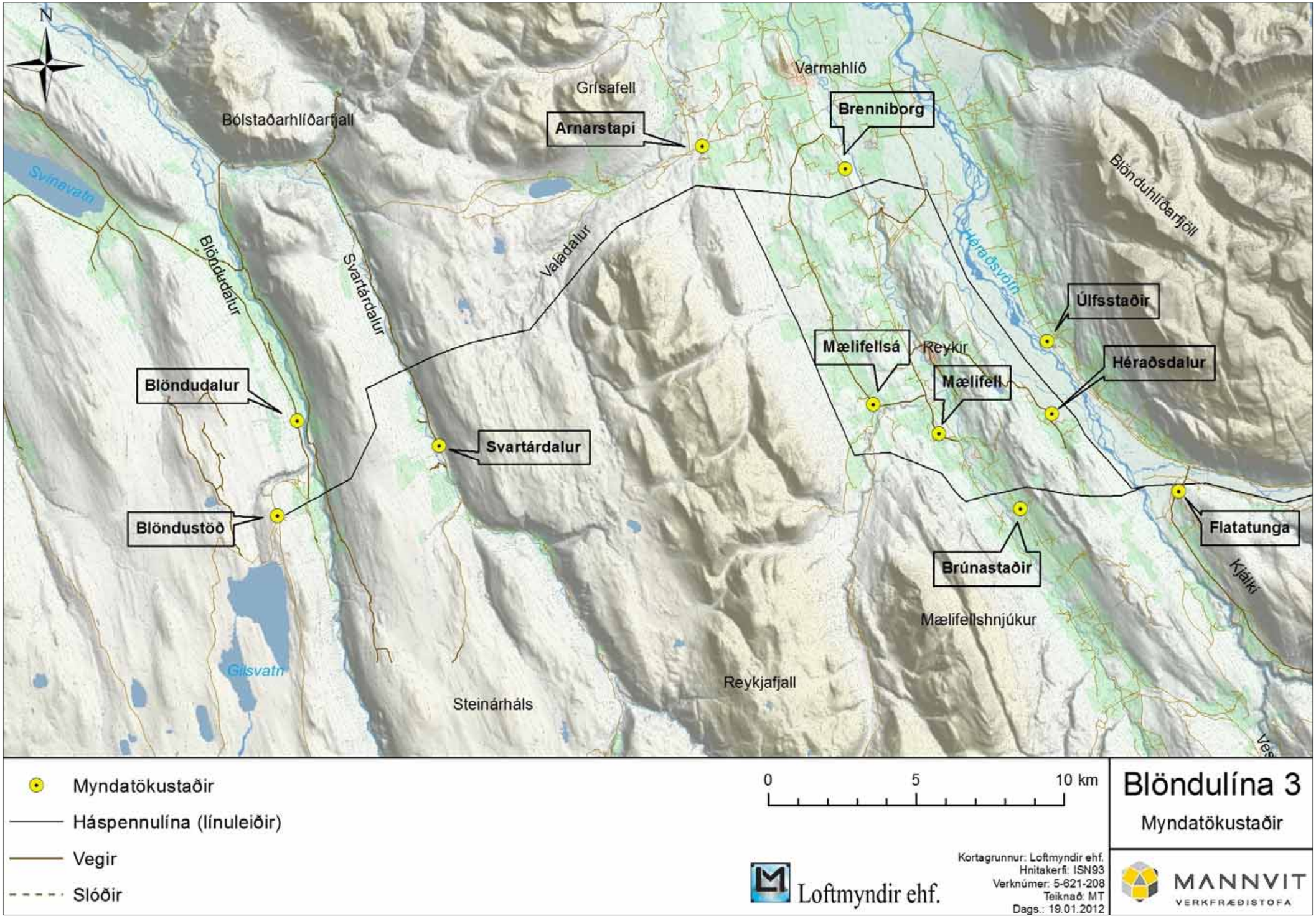

Mynd 37 Yfirlitskort myndatökustaða frá Blöndustöð að Norðurárdal.

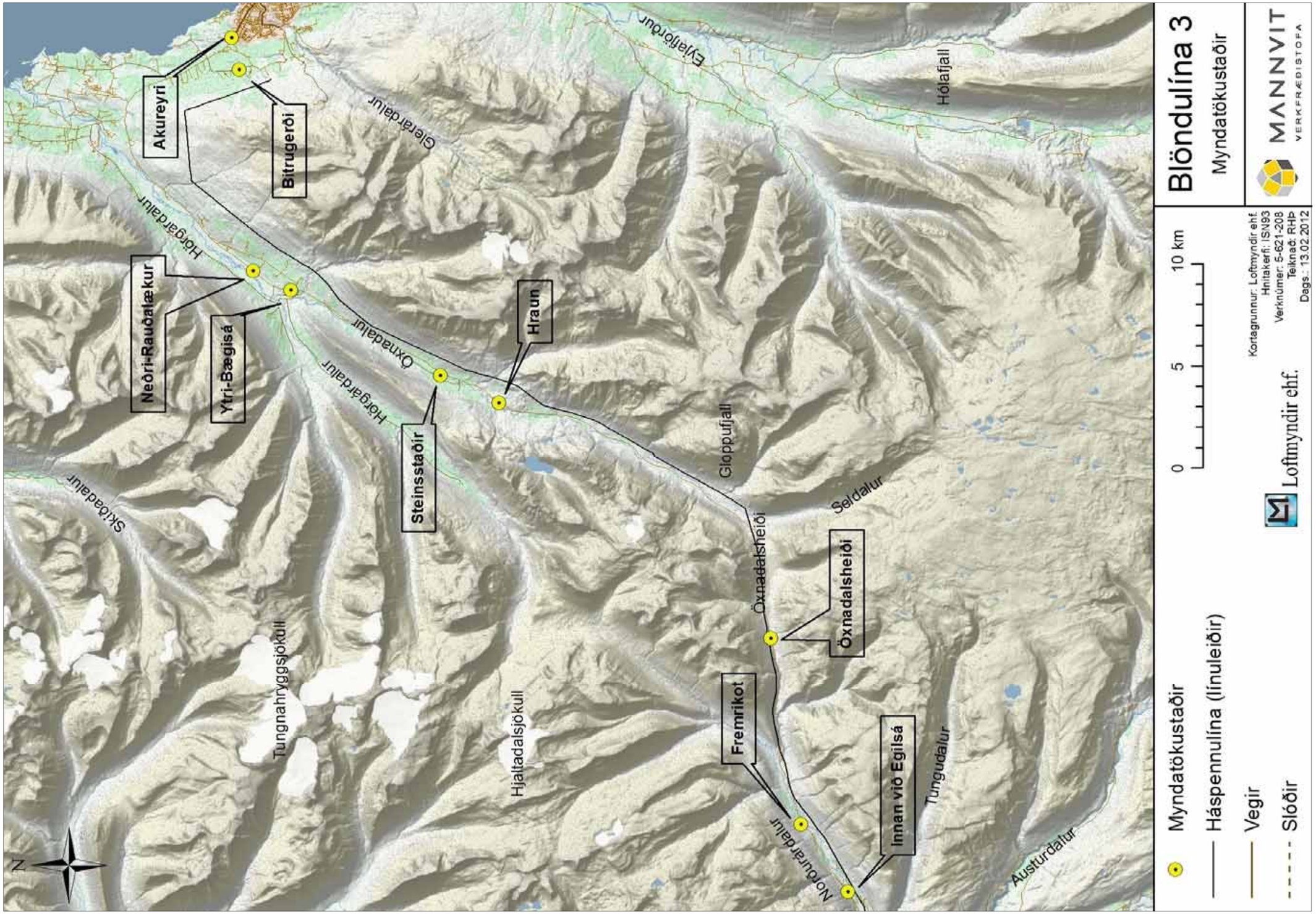

Mynd 38 Yfirlitskort myndatökustaða frá Norðurárdal að Akureyri.

Mynd 39a Við Blöndustöð. Mynd sýnir grunnástand svæðisins.

Mynd 39b Við Blöndustöð. Mynd sýnir línu þar sem möstur og leiðarar eru sýnd með verulega áberandi lit. Fjarlægð frá myndatökustað í upphafsmastur er 280 m og í næsta mastur 500 m.

Mynd 39c Við Blöndustöð. Sýnt er hvernig hugsanlegt útlit línu verður eftir að sínkhúðuð stálmöstur hafa veðrast.

Mynd 40a Í Blöndudal. Eyvindarstaðir nær, Bollastaðir fjær. Mynd sýnir grunnástand svæðisins.

Mynd 40b Í Blöndudal. Mynd sýnir línu þar sem möstur og leiðarar eru sýnd með verulega áberandi lit. Fjarlægð í möstur 2,6 km.

Mynd 40c Í Blöndudal. Sýnt er hvernig hugsanlegt útlit línu verður eftir að sínkhúðuð stálmöstur hafa veðrast.

Mynd 41a Svartárdalur. Barkarstaðir fyrir miðri mynd. Grunnástand.

Mynd 41b Svartárdalur. Mynd sýnir línu þar sem möstur og leiðarar eru sýndir með verulega áberandi lit. Fjarlægð í möstur 2,8 km.

Mynd 41c Svartárdalur. Sýnt er hvernig hugsanlegt útlit línu verður eftir að sínkhúðuð stálmöstur hafa veðrast.

Mynd 42a Við Arnarstapa. Víðimýrarsel fyrir miðri mynd. Mynd sýnir grunnástand svæðisins.

Mynd 42b Við Arnarstapa. Mynd sýnir línu þar sem möstur og leiðarar eru sýnd með verulega áberandi lit. Fjarlægð í möstur 1,4 km.

Mynd 42c Við Arnarstapa. Sýnt er hvernig hugsanlegt útlit línu verður eftir að sínkhúðuð stálmöstur hafa veðrast.

Mynd 43a Við Mælifellsá. Myndin sýnir grunnástand svæðisins.

Mynd 43b Við Mælifellsá. Mynd sýnir línu þar sem möstur og leiðarar eru sýnd með verulega áberandi lit. Fjarlægð í mastur fyrir miðri mynd er 1,7 km.

Mynd 43c Við Mælifellsá. Sýnt er hvernig hugsanlegt útlit línu verður eftir að sínkhúðuð stálmöstur hafa veðrast.

Mynd 44a Mælifellsá. Grunnástand að vetri.

Mynd 44b Mælifellsá að vetri. Mynd sýnir línu þar sem möstur og leiðarar eru sýnd með verulega áberandi lit. Möstur í 1,3til 1,6 km fjarlægð frá hægri til vinstri.

Mynd 44c Mælifellsá að vetri. Sýnt er hvernig hugsanlegt útlit línu verður eftir að sínkhúðuð stálmöstur hafa veðrast.

Mynd 45a Mælifell. Myndin sýnir grunnástand svæðisins.

Mynd 45b Mælifell. Mynd sýnir línu/línur þar sem möstur og leiðarar eru sýnd með verulega áberandi lit. Fjarlægð í möstur sem bera við himin 1,3 km.

Mynd 45c Mælifell. Sýnt er hvernig hugsanlegt útlit línu verður eftir að sínkhúðuð stálmöstur hafa veðra.

Mynd 46a Brúnastaðir. Myndin sýnir grunnástand svæðisins.

Mynd 46b Brúnastaðir. Mynd sýnir línu þar sem möstur og leiðarar eru sýnd með verulega áberandi lit. Fjarlægð í mastur við veg 800 metrar.

Mynd 46c Brúnastaðir. Sýnt er hvernig hugsanlegt útlit línu verður eftir að sínkhúðuð stálmöstur hafa veðrast.

Mynd 47a Séð frá Brenniborg. Mynd sýnir grunnástand svæðisins.

Mynd 47b Séð frá Brenniborg. Mynd sýnir línu þar sem möstur og leiðarar eru sýnd með verulega áberandi lit. Fjarlægð í hornmastur til vinstri er 1 km, svo 1,3 km og 1,5 km í næstu tvö.

Mynd 47c Séð frá Brenniborg. Sýnt er hvernig hugsanlegt útlit línu verður eftir að sínkhúðuð stálmöstur hafa veðrast.

Mynd 48a Við Úlfsstaði. Mynd sýnir grunnástand svæðisins.

Mynd 48b Við Úlfsstaði. Mynd sýnir línu þar sem möstur og leiðarar eru sýnd með verulega áberandi lit. Fjarlægð er 1,2 km í mastur lengst til hægri, svo 1,4 km, 1,7 km og 2 km í næstu möstur.

Mynd 48c Við Úlfsstaði. Sýnt er hvernig hugsanlegt útlit línu verður eftir að sínkhúðuð stálmöstur hafa veðrast.

Mynd 49a Frá Héraðsdal. Mynd sýnir grunnástand svæðisins.

Mynd 49b Frá Héraðsdal. Mynd sýnir línu þar sem möstur og leiðarar eru sýnd með verulega áberandi lit. Fjarlægð í mastur til hægri er 750 metrar, síðan 1 km og 1,4 km í næstu tvö.

Mynd 49c Frá Héraðsdal. Sýnt er hvernig hugsanlegt útlit línu verður eftir að sínkhúðuð stálmöstur hafa veðrast.

Mynd 50a Frá Flatatungu. Mynd sýnir grunnástand svæðisins

Mynd 50b Frá Flatatungu. Mynd sýnir línu þar sem möstur og leiðarar eru sýnd með verulega áberandi lit. Fjarlægð í næsta mastur til hægri er 500 m, svo 800 metrar, því næst 1,1 km og að lokum 1,6 km í hornmastur.

Mynd 50c Frá Flatatungu. Sýnt er hvernig hugsanlegt útlit línu verður eftir að sínkhúðuð stálmöstur hafa veðrast.

Mynd 51a Úr Norðurárdal, innan við Egilsá. Grunnástand.

Mynd 51b Úr Norðurárdal, innan við Egilsá. Mynd sýnir línu þar sem möstur og leiðarar eru sýndir með verulega áberandi lit. Fjarlægð í næsta mastur er 550 metrar lengst til hægri, 800 metrar, 1,1 km og 1,4 km.

Mynd 51c Úr Norðurárdal, innan við Egilsá. Sýnt er hvernig hugsanlegt útlit línu verður eftir að sínkhúðuð stálmöstur hafa veðrast.

Mynd 52a Úr Norðurárdal í nágrenni Fremrikota. Grunnástand.

Mynd 52b Úr Norðurárdal í nágrenni Fremrikota. Mynd sýnir línu þar sem möstur og leiðarar eru sýnd með verulega áberandi lit. Fjarlægð í mastur lengst til hægri er 750 metrar, 1 km í næsta og svo 1,3 km í hornmastur.

Mynd 52c Úr Norðurárdal í nágrenni Fremrikota. Sýnt er hvernig hugsanlegt útlit línu verður eftir að sínkhúðuð stálmöstur hafa veðrast.

Mynd 53a Á Öxnadalsheiði. Grunnástand.

Mynd 53b Á Öxnadalsheiði. Mynd sýnir línu þar sem möstur og leiðarar eru sýnd með verulega áberandi lit. Fjarlægð í mastur lengst til vinstri er 300 metrar, 600 metrar í næsta og svo 900 metrar.

Mynd 53c Á Öxnadalsheiði. Sýnt er hvernig hugsanlegt útlit línu verður eftir að sínkhúðuð stálmöstur hafa veðrast.

Mynd 54a Í Öxnadal við bæinn Hraun. Bærinn Hólar fyrir miðri mynd. Grunnástand.

Mynd 54b Í Öxnadal við bæinn Hraun. Mynd sýnir línu þar sem möstur og leiðarar eru sýnd með verulega áberandi lit. Mastur í hægri jaðri myndar er í 1,2 km fjarlægð, áfram til vinstri, 1,3 km, 1,5 km, 1,7 km og 2 km.

Mynd 54c Í Öxnadal við bæinn Hraun. Sýnt er hvernig hugsanlegt útlit línu verður eftir að sínkhúðuð stálmöstur hafa veðrast.

Mynd 55a Í Öxnadal við bæinn Steinsstaði. Sér í Steinsstaði II og Efstalandskot. Grunnástand.

Mynd 55b Í Öxnadal við bæinn Steinsstaði. Mynd sýnir línu þar sem möstur og leiðarar eru sýnd með verulega áberandi lit. Mastur lengst til hægri er í 1,3 km fjarlægð, svo 1,6 km, 1,9 km, 2,2 km og 2,6 km í mastur sem stendur fyrir ofan Steinastaði II.

Mynd 55c Í Öxnadal við bæinn Steinsstaði. Sýnt er hvernig hugsanlegt útlit línu verður eftir að sínkhúðuð stálmöstur hafa veðrast.

Mynd 56a Í Öxnadal. Ytri-Bægisá 1 og 2 fyrir miðri mynd. Grunnástand.

Mynd 56b Í Öxnadal. Ytri-Bægisá 1 og 2 fyrir miðri mynd. Mynd sýnir línu þar sem möstur og leiðarar eru sýnd með verulega áberandi lit. Öll þrjú möstur í 1,4 km fjarlægð.

Mynd 56c Í Öxnadal. Ytri-Bægisá 1 og 2 fyrir miðri mynd. Sýnt er hvernig hugsanlegt útlit línu verður eftir að sínkhúðuð stálmöstur hafa veðrast.

Mynd 57a Í Öxnadal. Neðri-Rauðalækur fyrir miðri mynd. Grunnástand.

Mynd 57b Í Öxnadal. Neðri-Rauðalækur fyrir miðri mynd. Mynd sýnir línu þar sem möstur og leiðarar eru sýnd með verulega áberandi lit. Vegalend í möstur frá hægri til vinstri 1,9 km, 1,7 km og 1,6 km í næstu tvö.

Mynd 57c Í Öxnadal. Neðri-Rauðalækur fyrir miðri mynd. Sýnt er hvernig hugsanlegt útlit línu verður eftir að sínkhúðuð stálmöstur hafa veðrast.

Mynd 58a Kræklingahlíð, séð frá norðurmörkum þéttbýlisins á Akureyri. Grunnástand.

Mynd 58b Kræklingahlíð, séð frá norðurmörkum þéttbýlisins á Akureyri. Mynd sýnir línu þar sem möstur og leiðarar eru sýnd með verulega áberandi lit. Möstur í 3,9 til 2,6 km fjarlægð frá hægri til vinstri.

Mynd 58c Kræklingahlíð, séð frá norðurmörkum þéttbýlisins á Akureyri. Sýnt er hvernig hugsanlegt útlit línu verður eftir að sínkhúðuð stálmöstur hafa veðrast.

Mynd 59a Bitrugerði. Grunnástand að vetri.

Mynd 59b Bitrugerði að vetri. Mynd sýnir línu þar sem möstur og leiðarar eru sýnd með verulega áberandi lit. Möstur í 1 til 1,3 km fjarlægð frá vinstri til hægri.

Mynd 59c Bitrugerði að vetri. Sýnt er hvernig hugsanlegt útlit línu verður eftir að sínk-húðuð stálmöstur hafa veðrast.

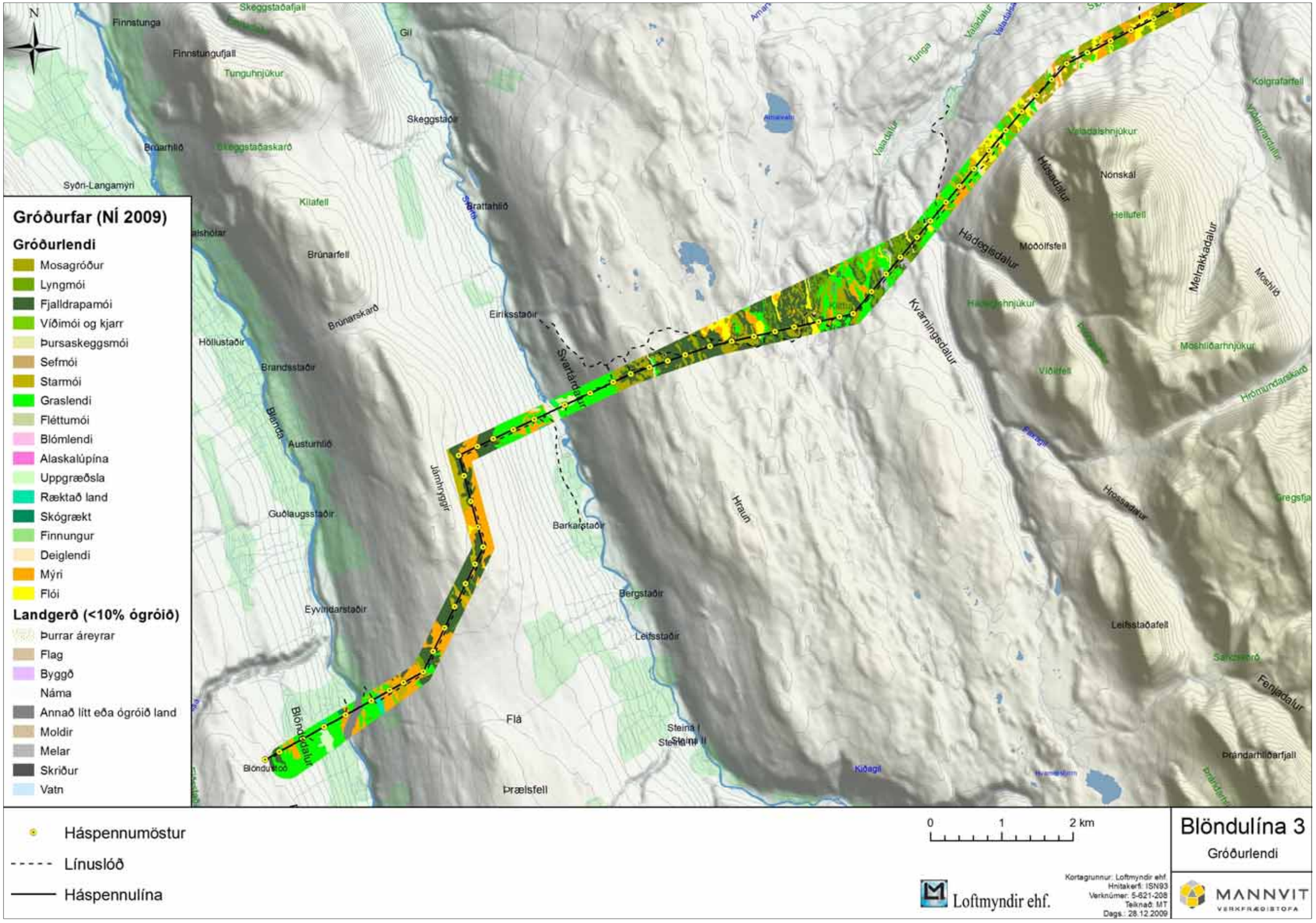

Mynd 60 Gróðurlendakort í Húnavatnshreppi. Línuhluti 1 sem hér er sýndur nær frá Blöndustöð að Kirkjuhóli.

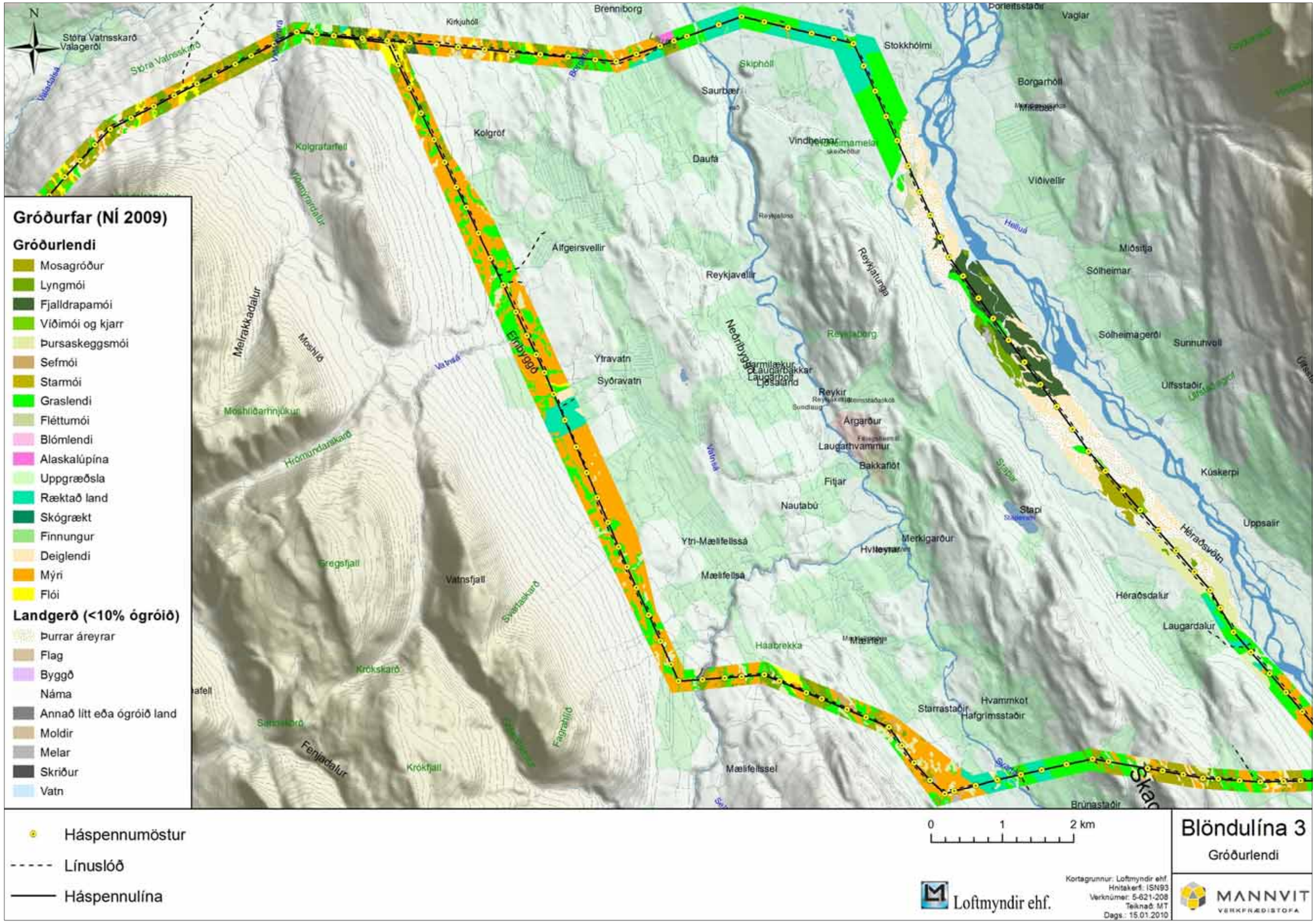

Mynd 61 Gróðurlendakort í hluta Húnavatnshrepps og í Skagafirði. Línuhluti 1 nær að Kirkjuhóli og línuhlutar 2 og 3, Efribyggðarleið og Héraðsvatnaleið, ná frá Kirkjuhóli að Herpistanga.

Mynd 62 Gróðurlendakort í hluta Skagafjarðar og Norðurárdals. Sá hluti línuhluta 4 sem er sýndur liggur austur frá Herpistanga.

Mynd 63 Gróðurlendakort í hluta Norðurárdals, á Öxnadalsheiði og í innanverðum Öxnadal. Sá hluti línuhluta 4 sem er sýndur, nær að eyðibýlinu Bakkaseli.

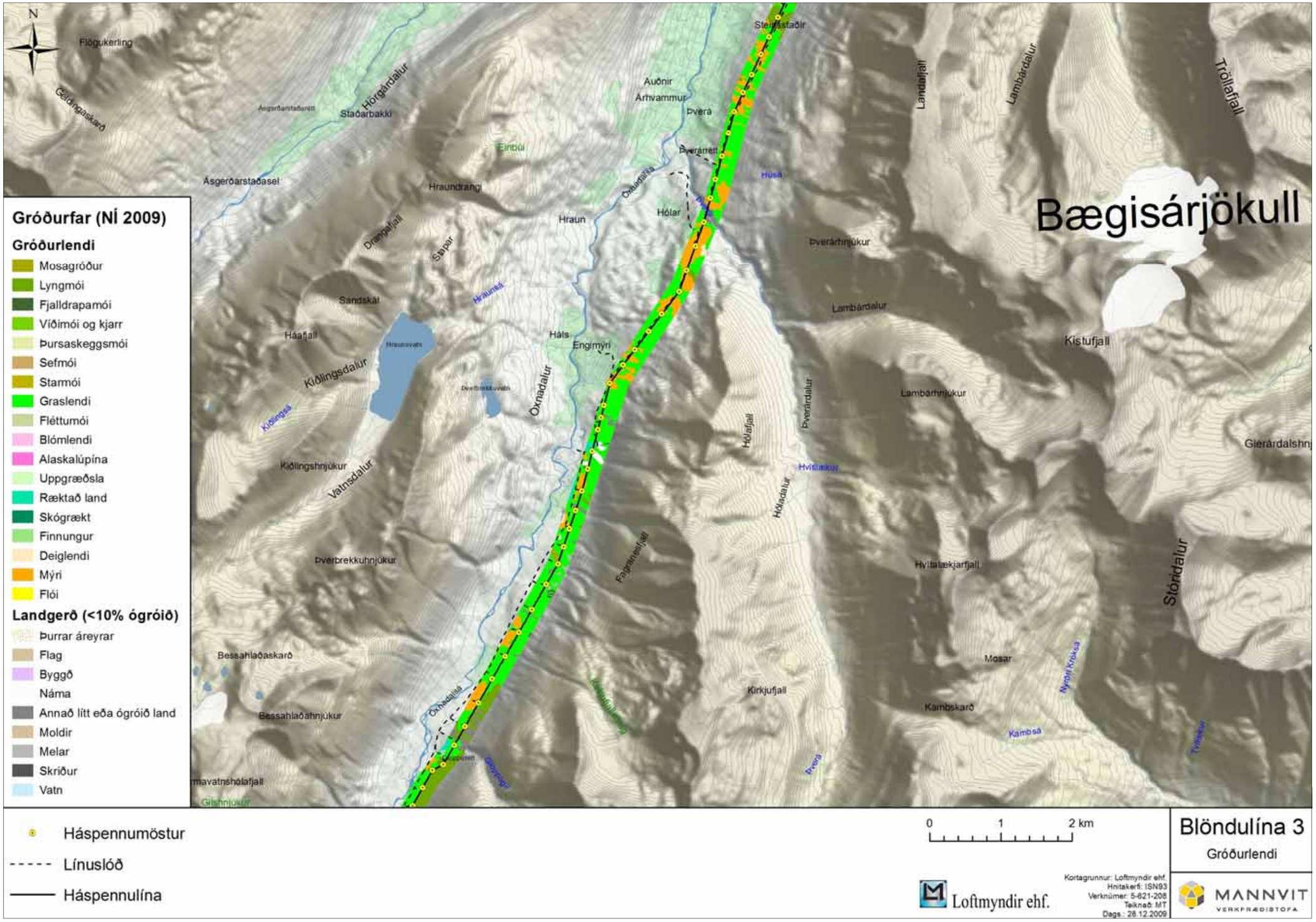

Mynd 64 Gróðurlendakort um miðbik Öxnadals. Línuhluti 5 sem er sýndur, nær frá eyðibýlinu Bakkaseli að Krossastaðagili.

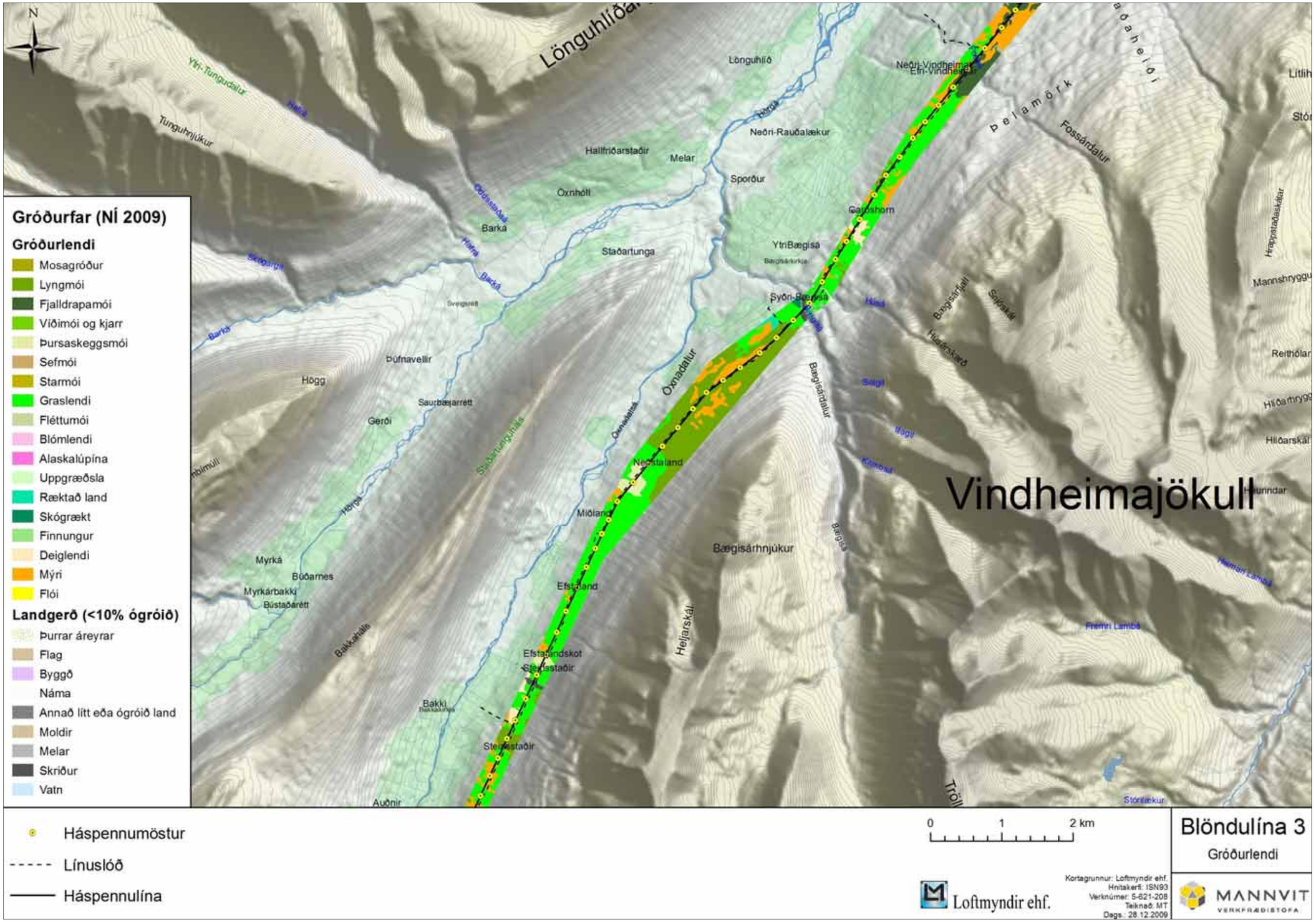

Mynd 65 Gróðurlendakort í utanverðum Öxnadal og hluta Hörgárdals. Sá hluti línuhluta 5 sem er sýndur, nær að Krossastaðagili.

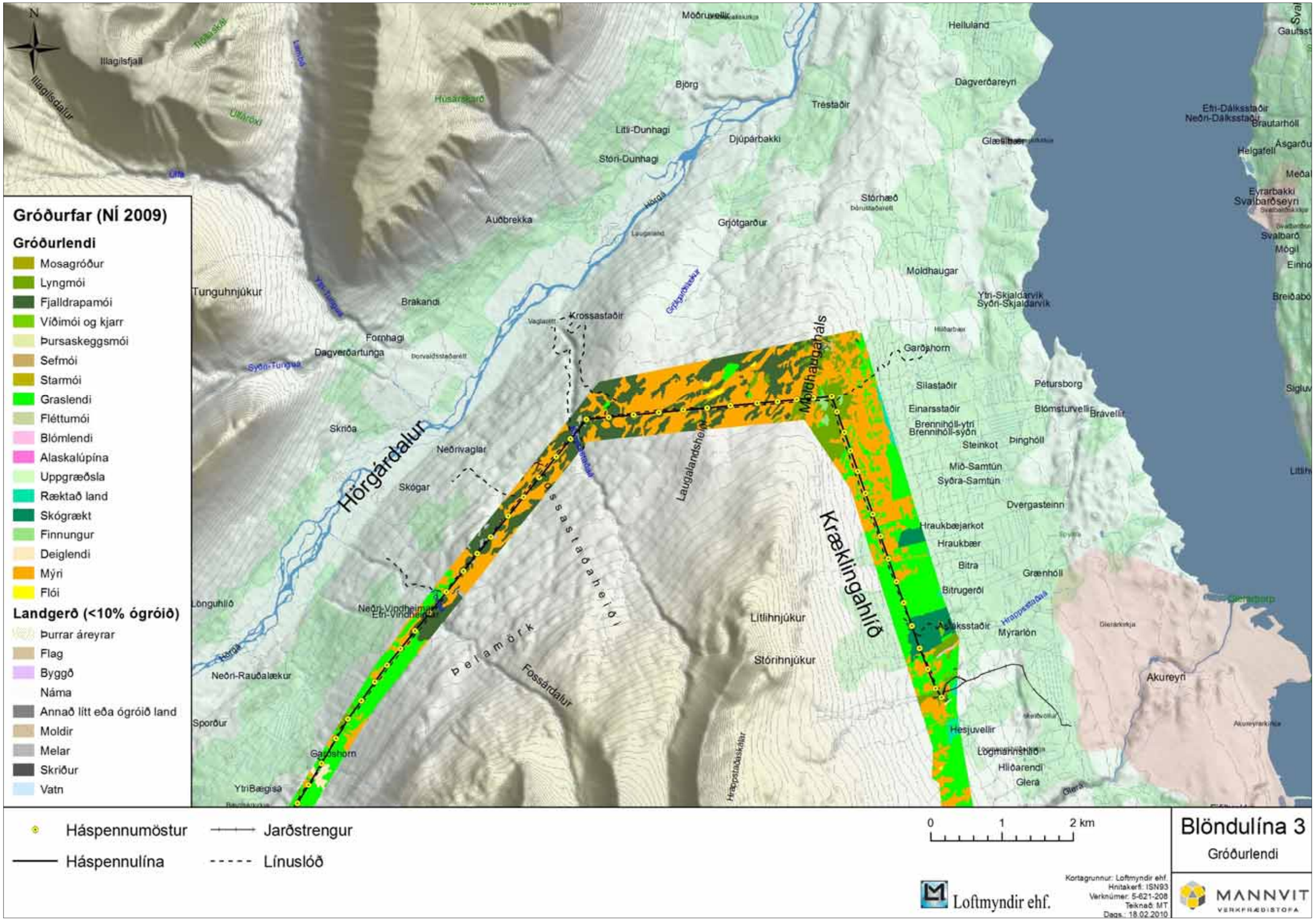

Mynd 66 Gróðurlendakort í hluta Hörgárdals og suður eftir Kræklingahlíð að Glerá við Eyjafjörð (línuhluti 6).

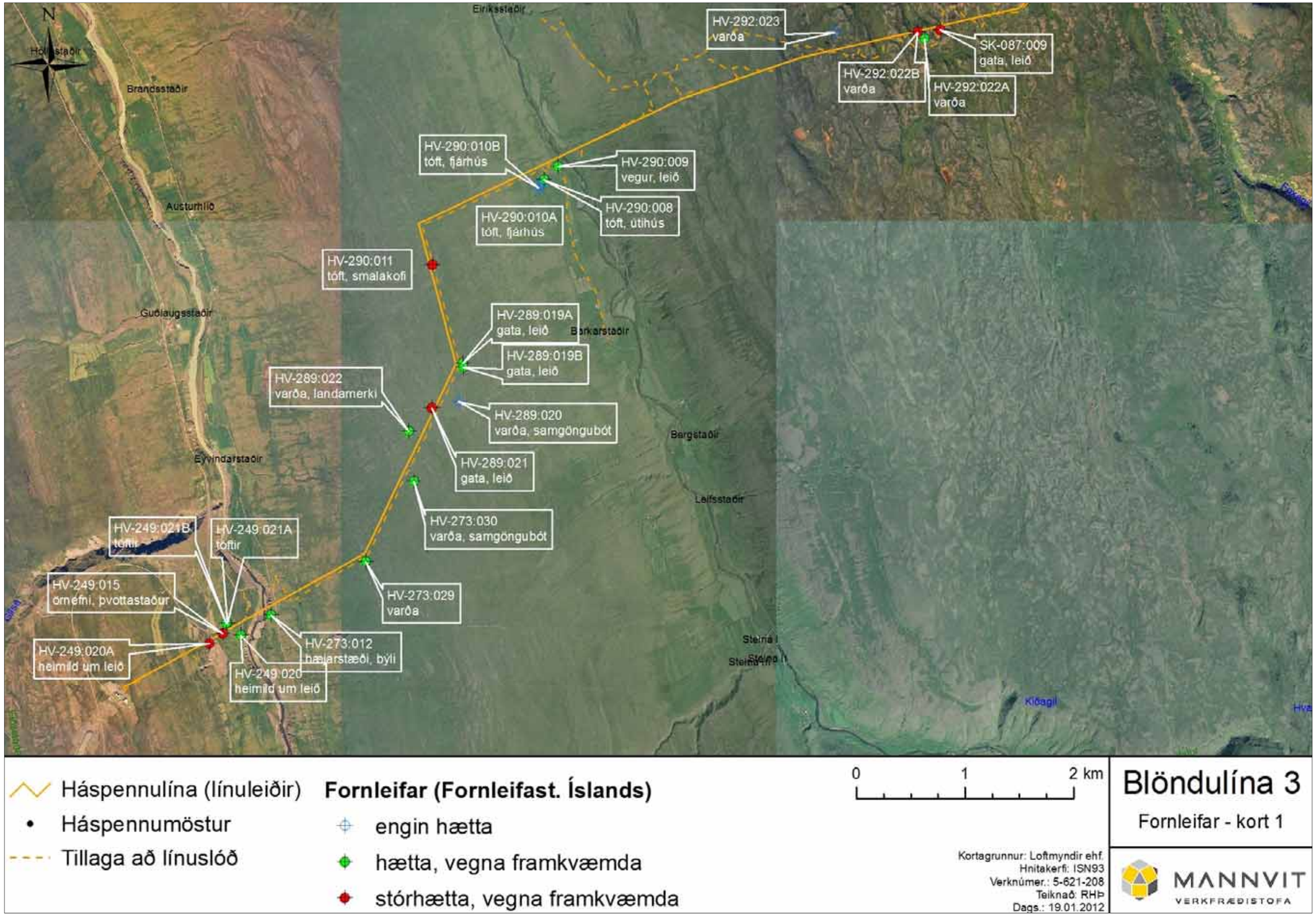

Mynd 67 Fornleifar á leið Blöndulínu 3 í hluta Húnavatnshrepps.

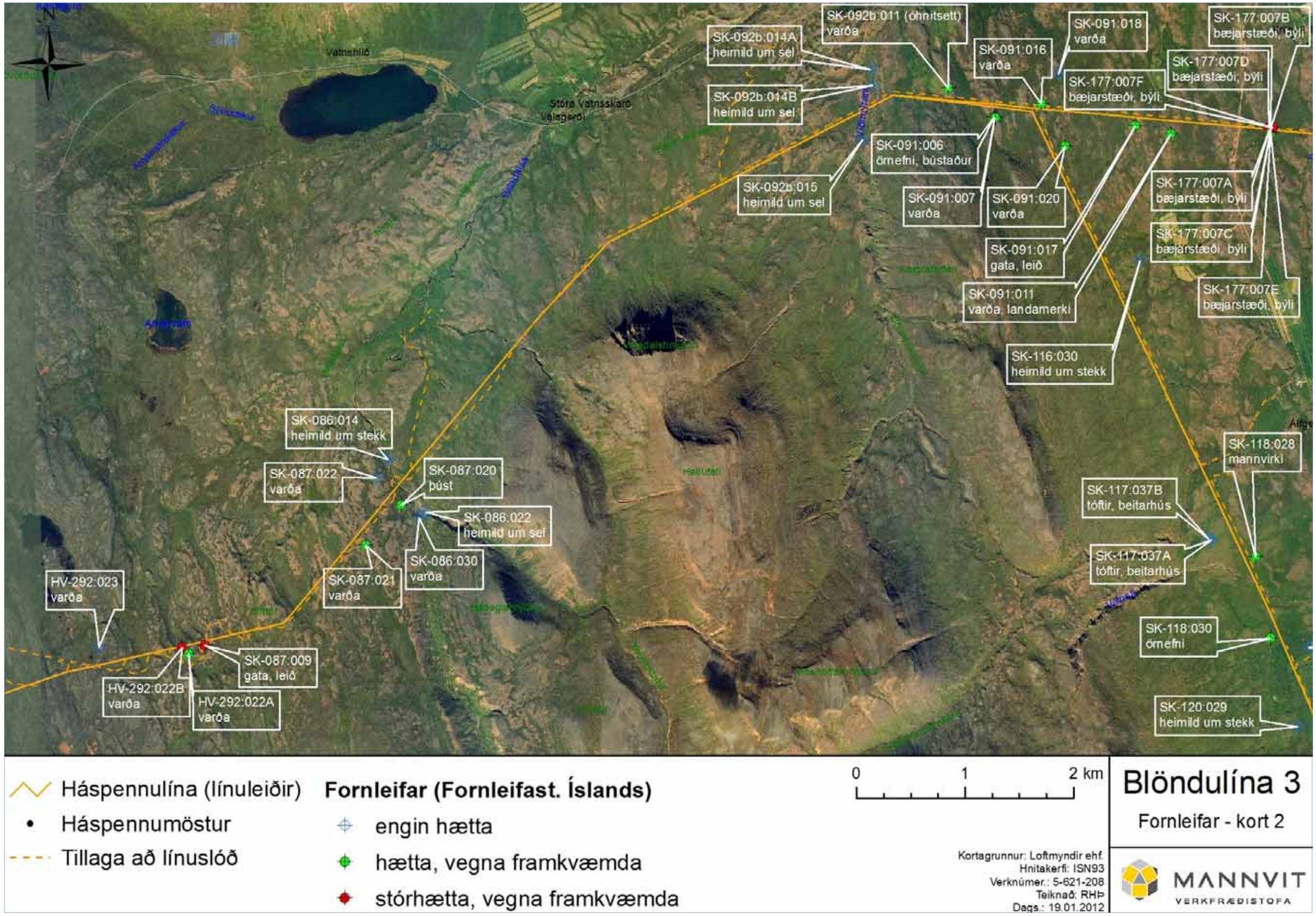

Mynd 68 Fornleifar á leið Blöndulínu 3 í hluta Húnavatnshrepps og Skagafjarðar.

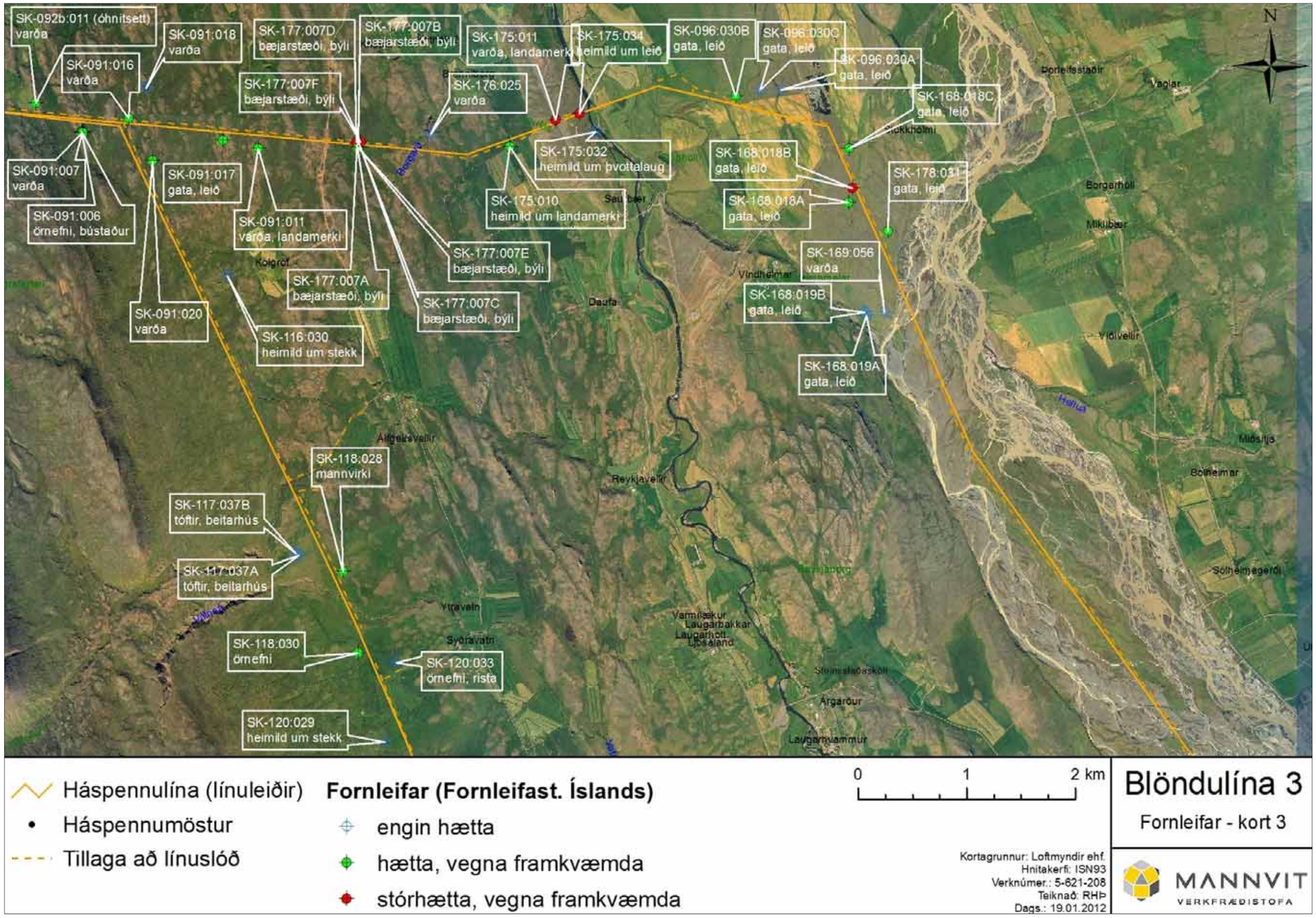

Mynd 69 Fornleifar á leið Blöndulínu 3 í hluta Skagafjarðar með áherslu á nyrðri hlutann.

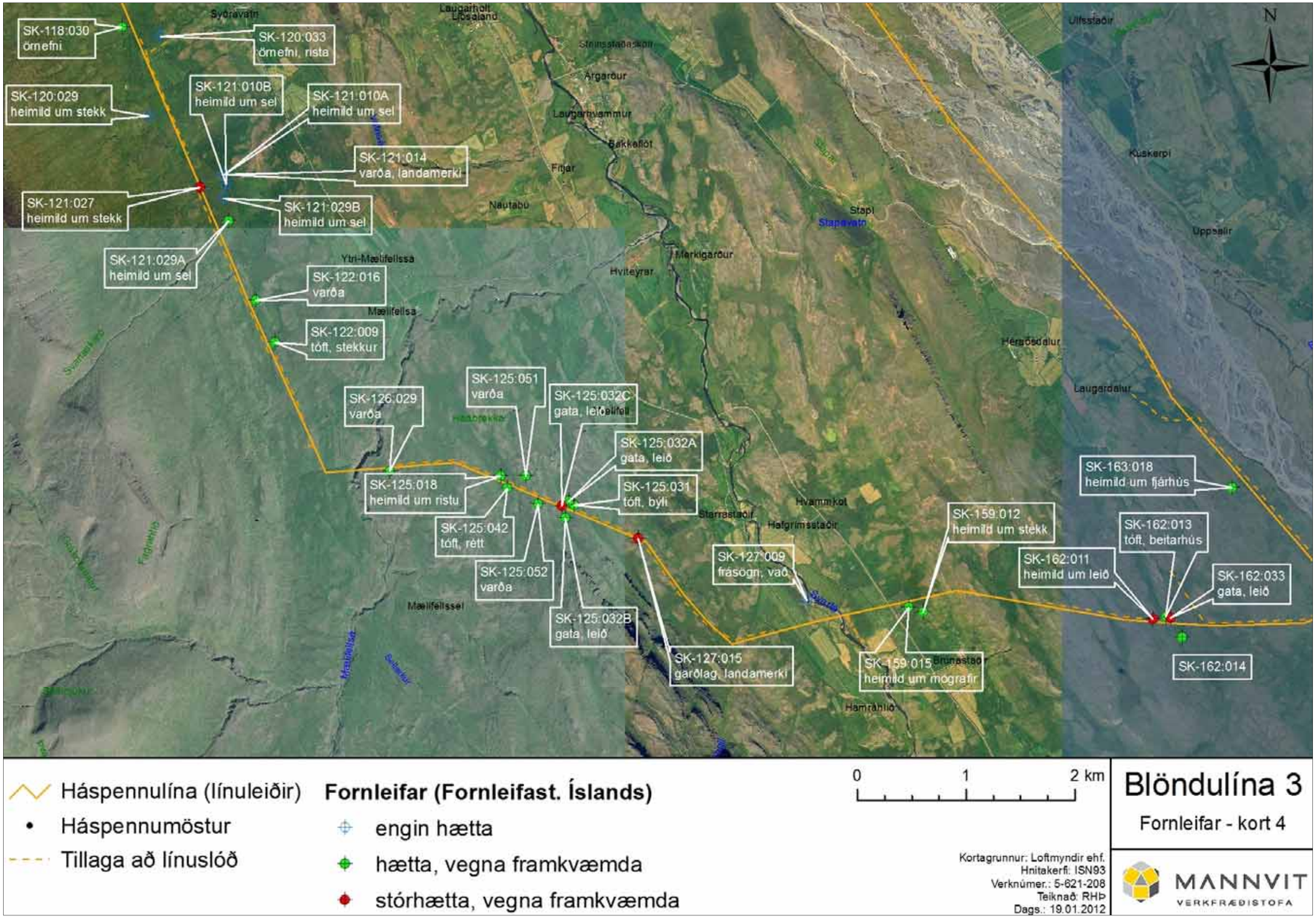

Mynd 70 Fornleifar á leið Blöndulínu 3 í hluta Skagafjarðar með áherslu á Efribyggð.

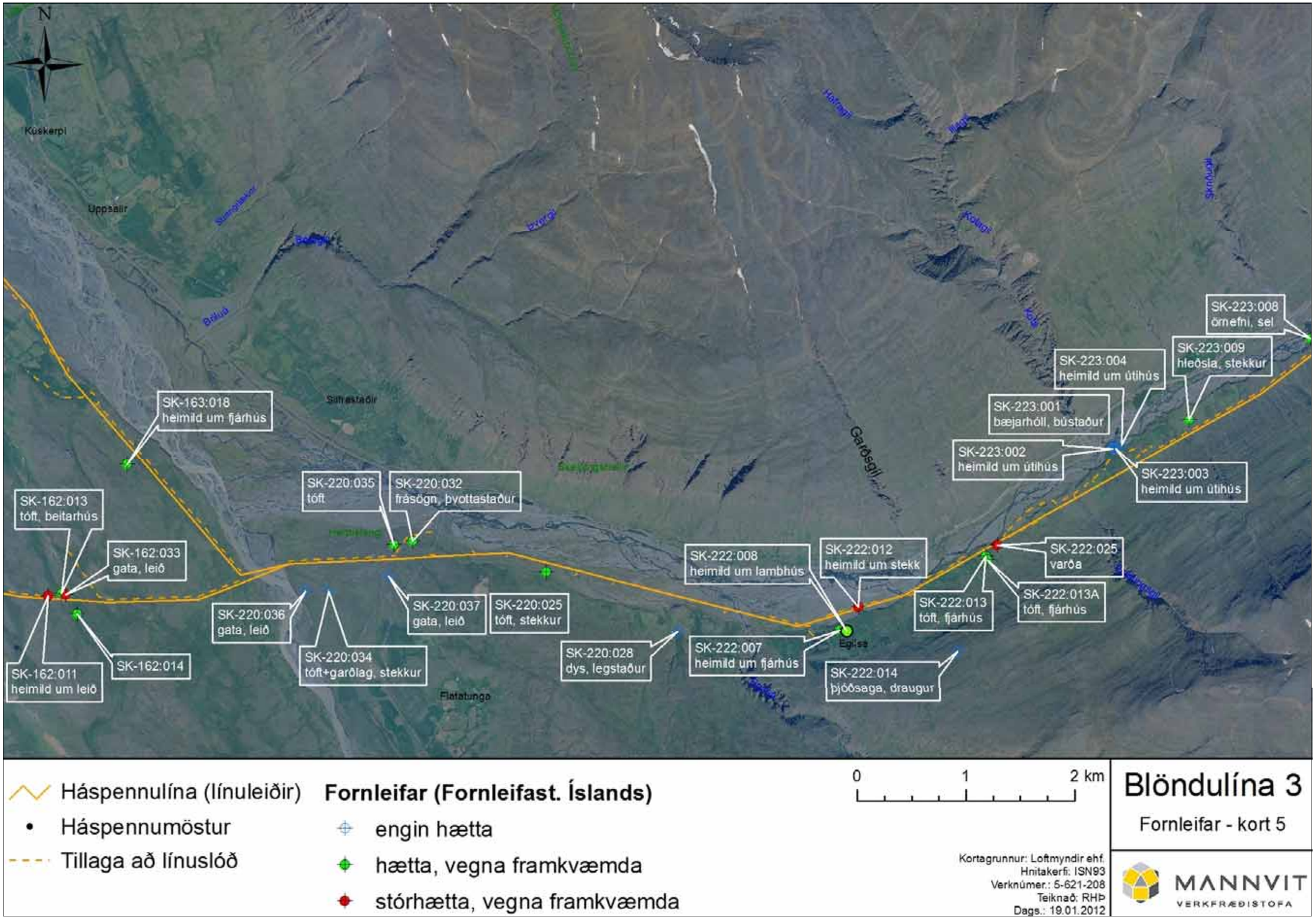

Mynd 71 Fornleifar á leið Blöndulínu 3 í syðri hluta Skagafjarðar og í vestur hluta Norðurárdals.

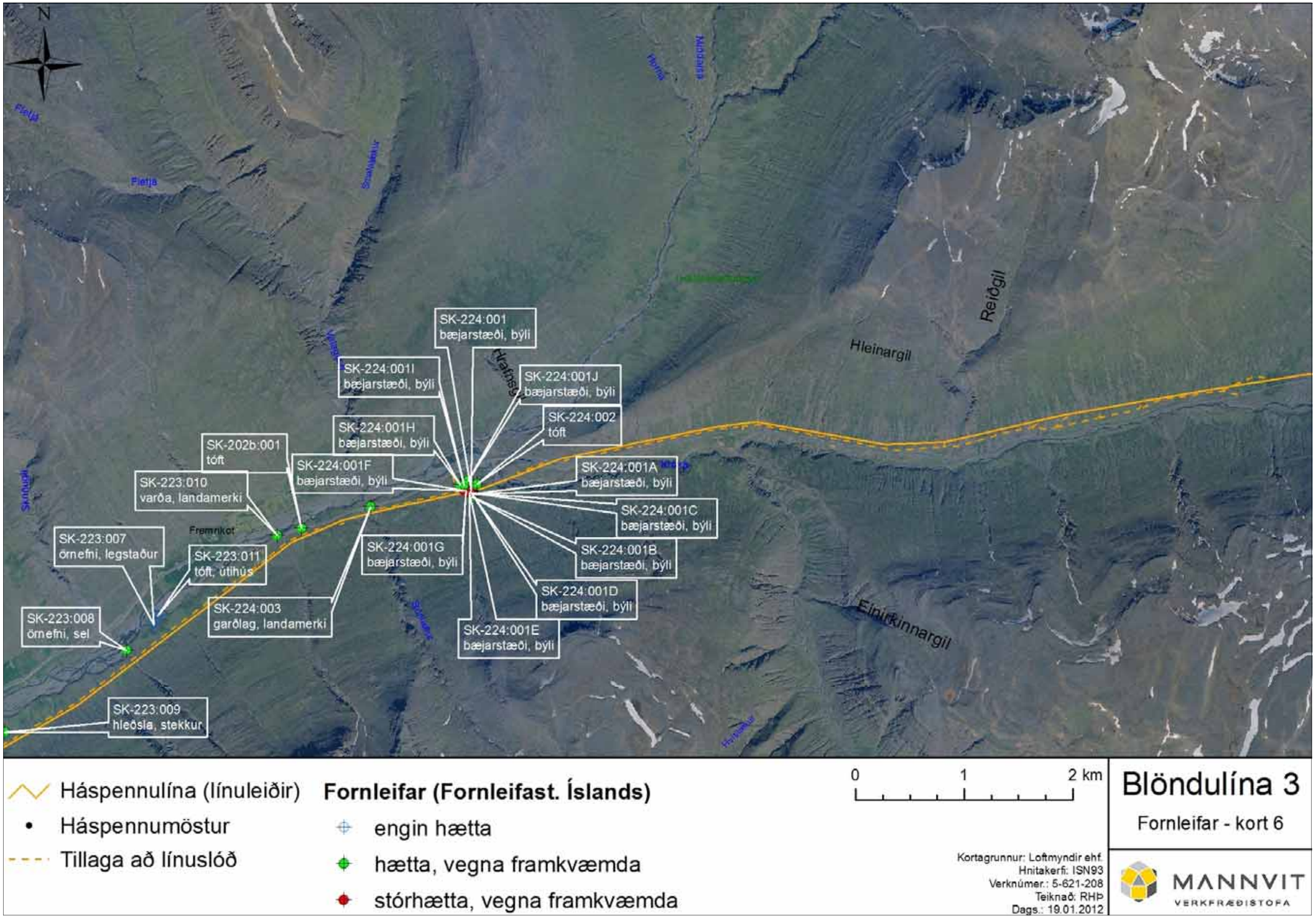

Mynd 72 Fornleifar á leið Blöndulínu 3 í austur hluta Norðurárdals og á Öxnadalsheiði.

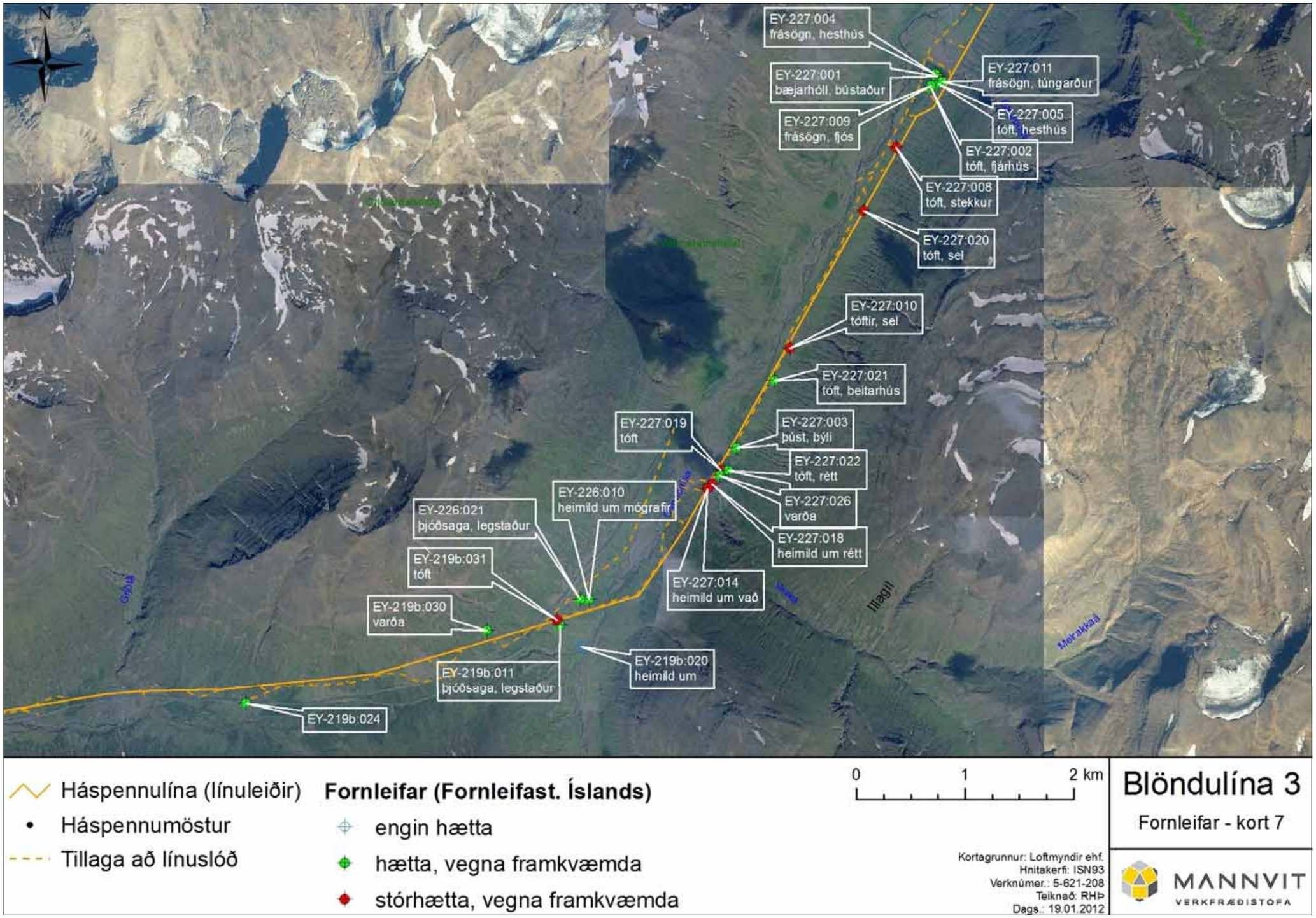

Mynd 73 Fornleifar á leið Blöndulínu 3 í innanverðum Öxnadal.

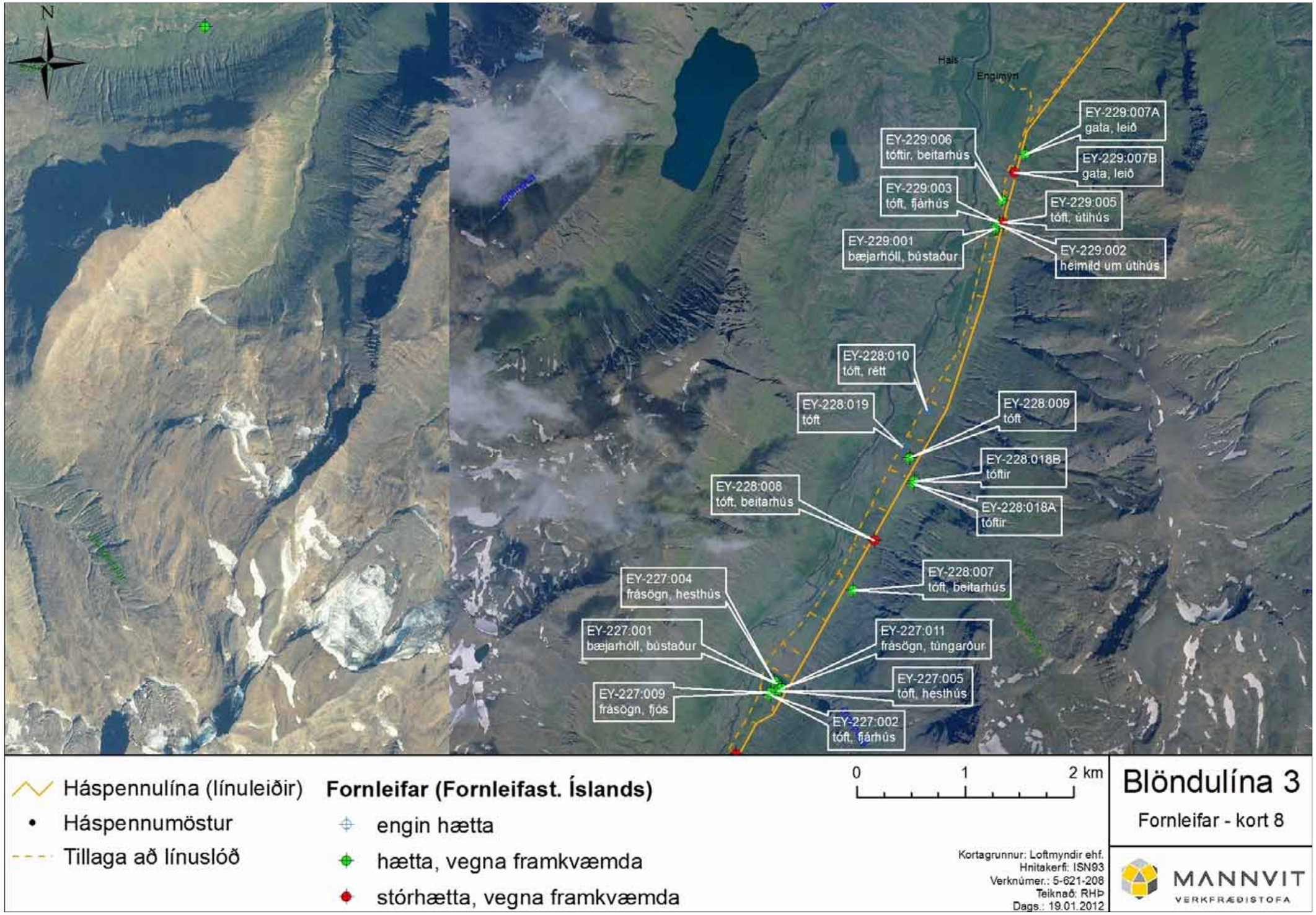

Mynd 74 Fornleifar á leið Blöndulínu 3 um hluta Öxnadals.

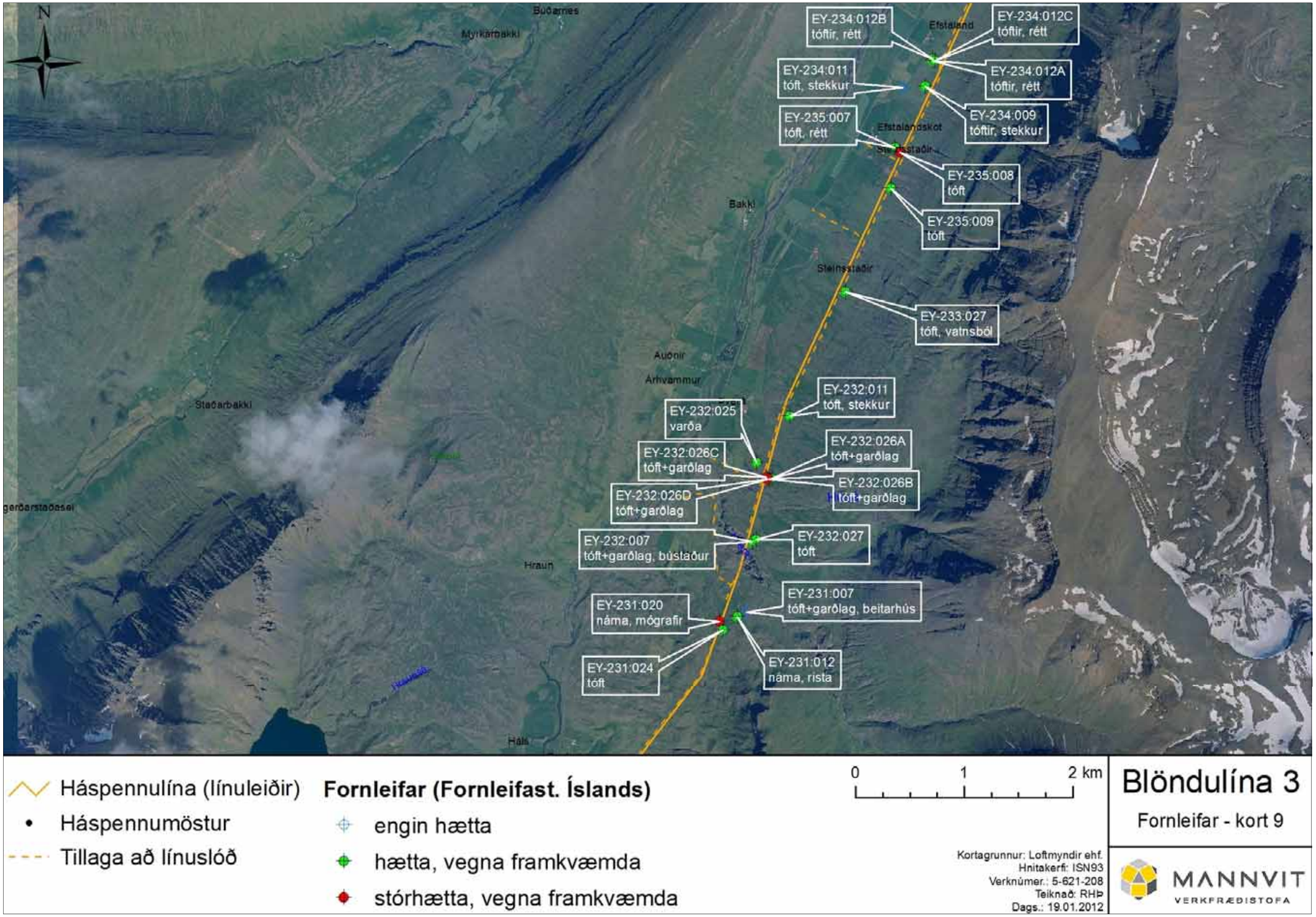

Mynd 75 Fornleifar á leið Blöndulínu 3 um hluta Öxnadals.

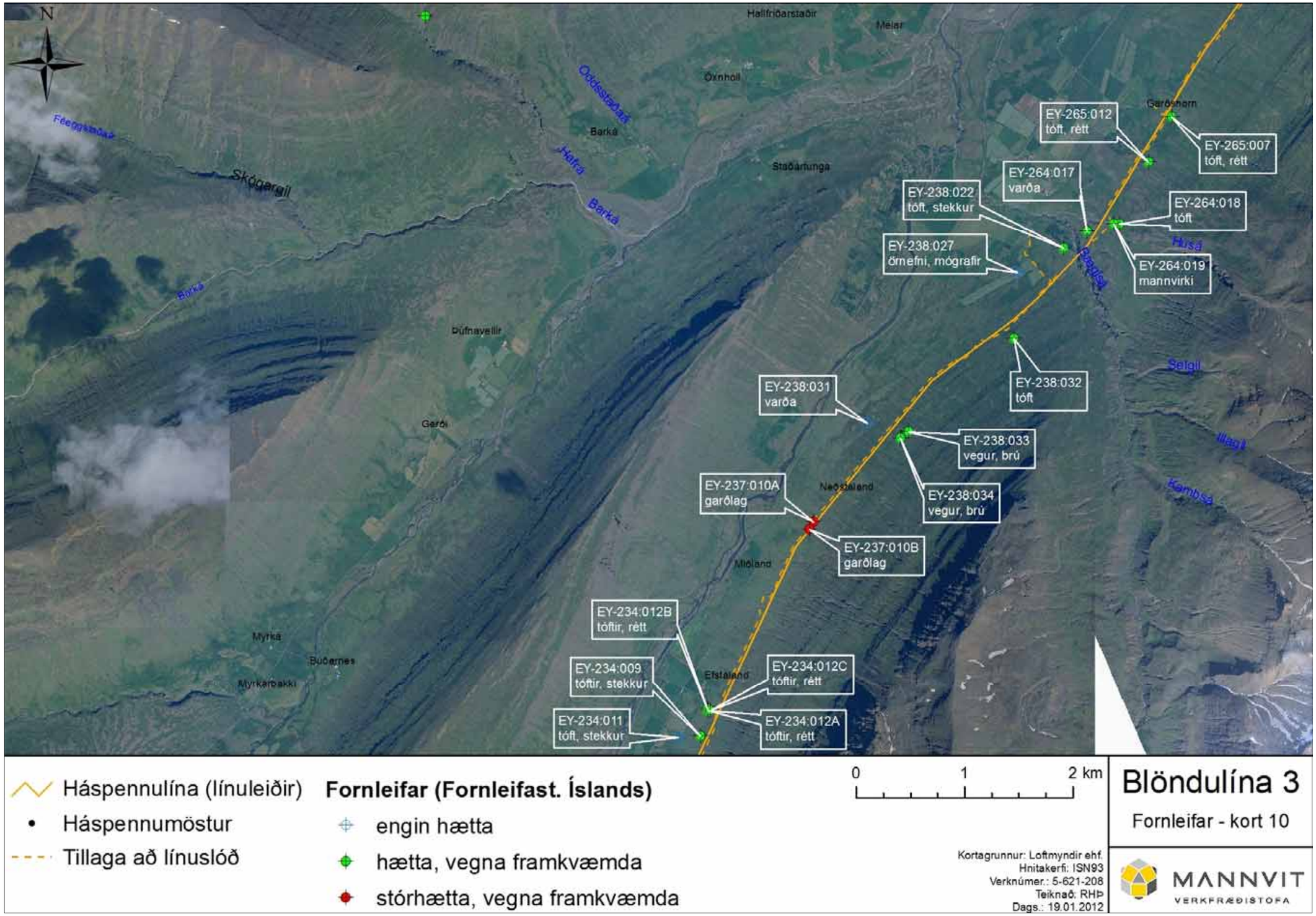

Mynd 76 Fornleifar á leið Blöndulínu 3 í utanverðum Öxnadal.

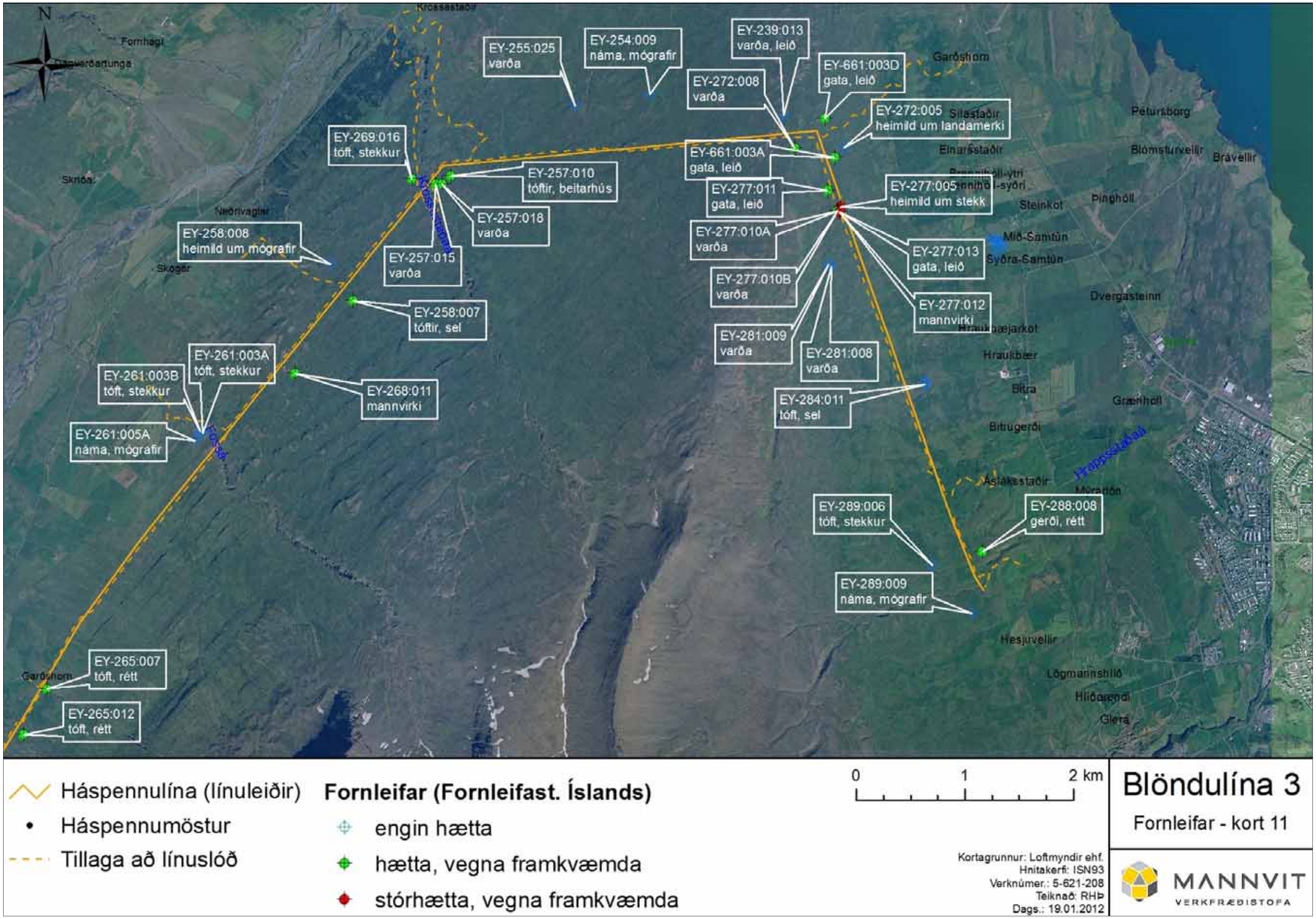

Mynd 77 Fornleifar á leið Blöndulínu 3 í Hörgárdal að Kífsá norðan Akureyrar.

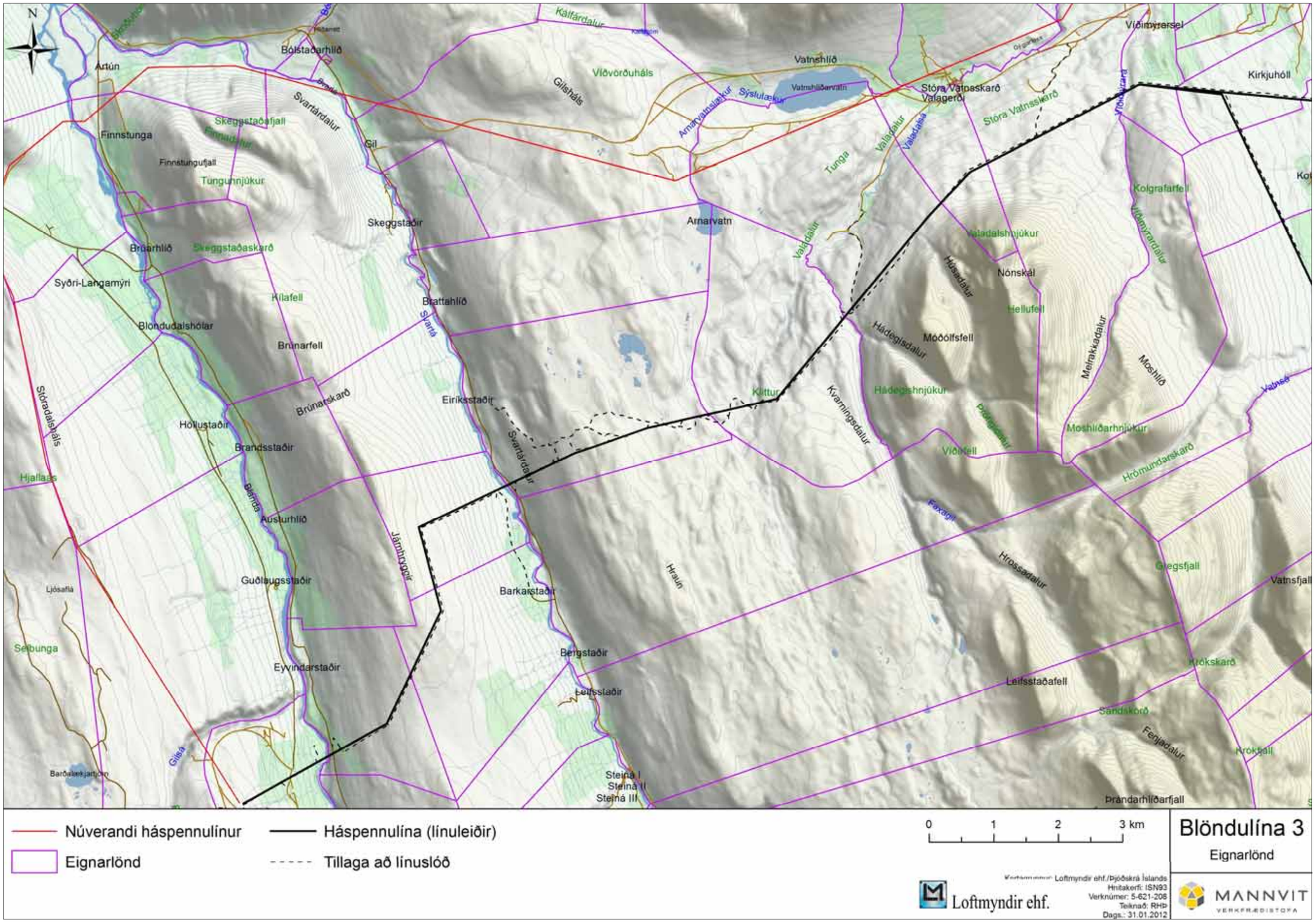

Mynd 78 Skipting jarða á fyrirhugaðri línuleið Blöndulínu 3 í Húnavatnshreppi.

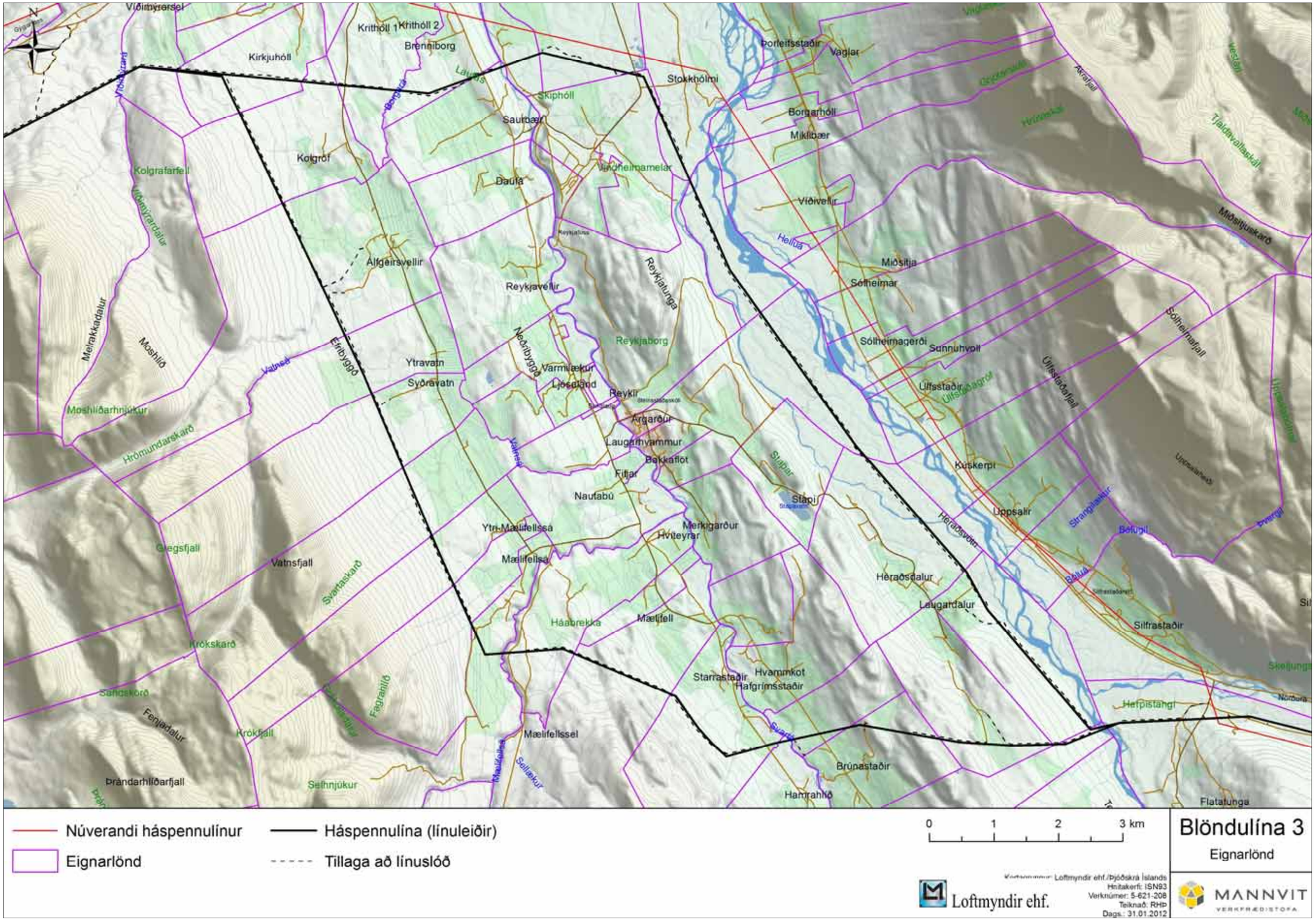

Mynd 79 Skipting jarða á fyrirhugaðri línuleið Blöndulínu 3 í Skagafirði.

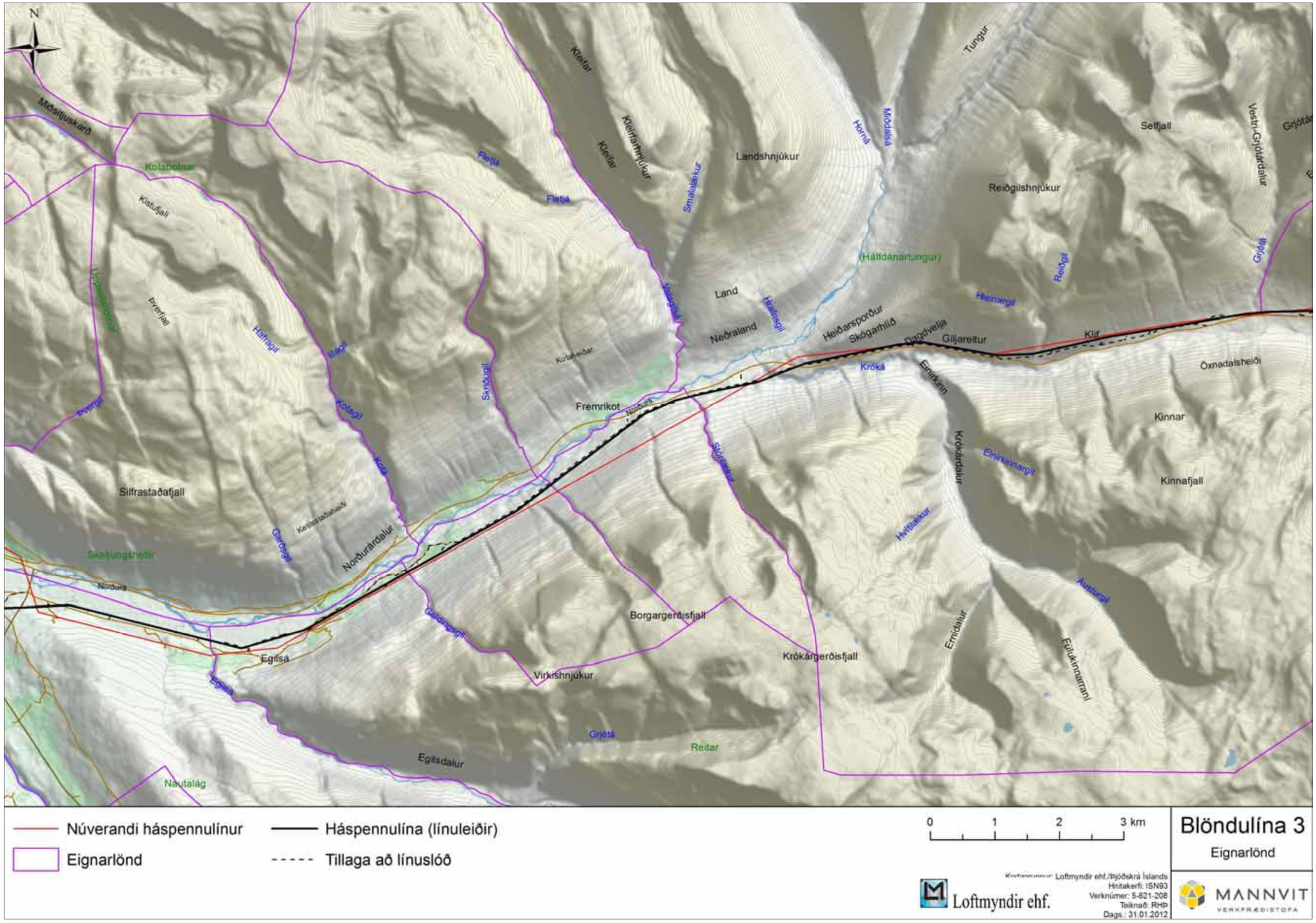

Mynd 80 Skipting jarða á fyrirhugaðri línuleið Blöndulínu 3 í Akrahreppi.

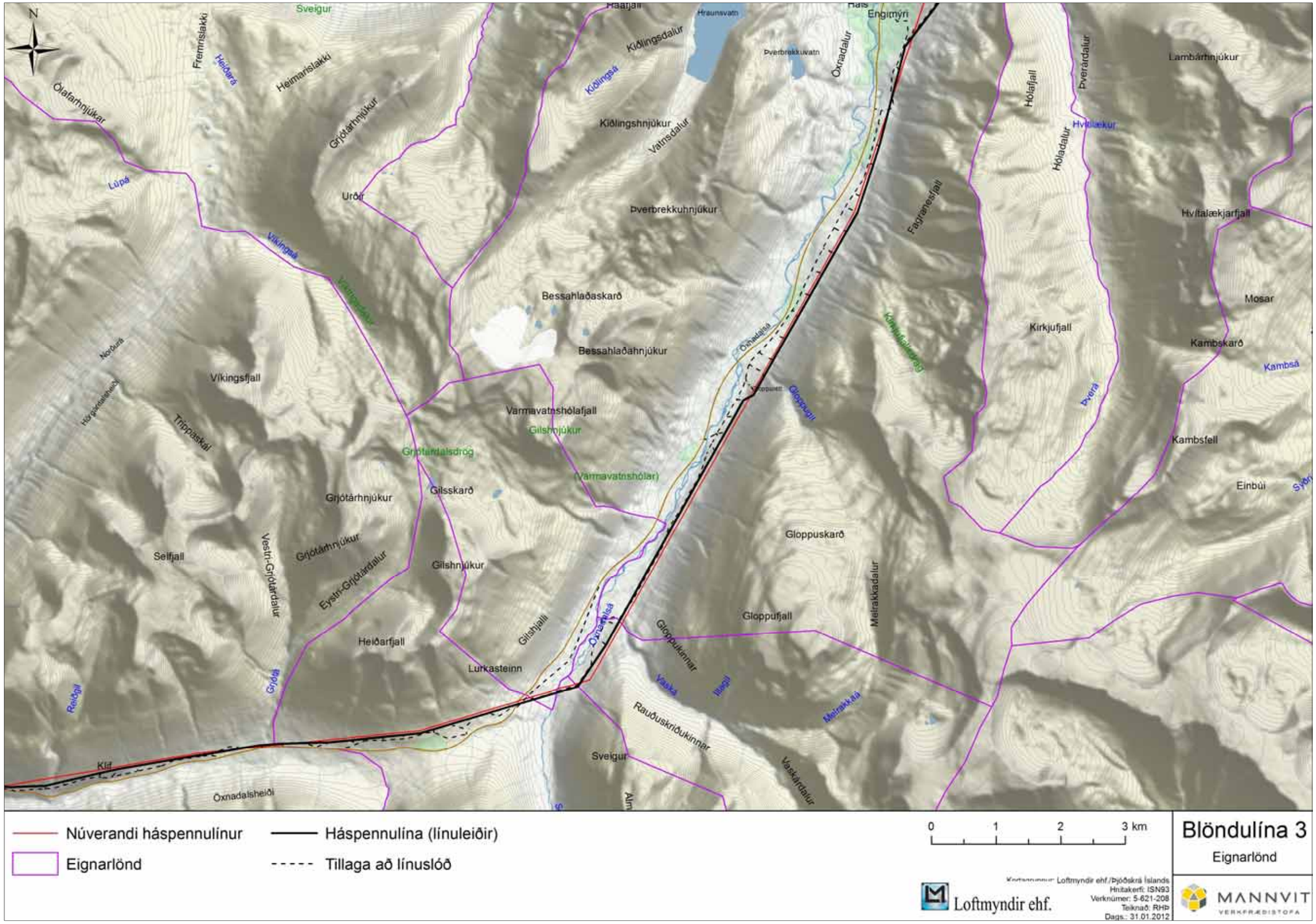

Mynd 81 Skipting jarða á fyrirhugaðri línuleið Blöndulínu 3 í innri hluta Hörgársveitar.

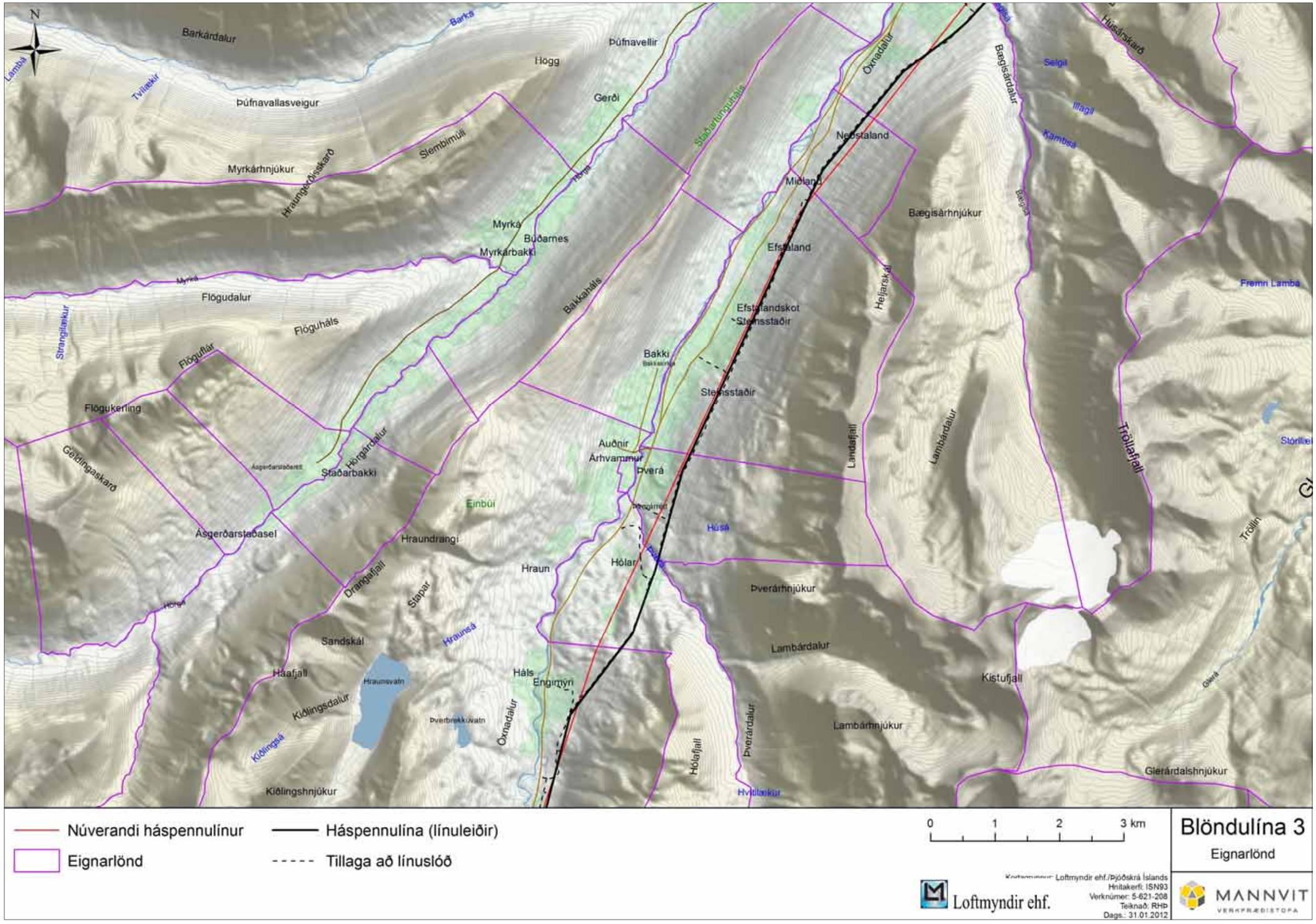

Mynd 82 Skipting jarða á fyrirhugaðri línuleið Blöndulínu 3 í ytri hluta Hörgársveitar.

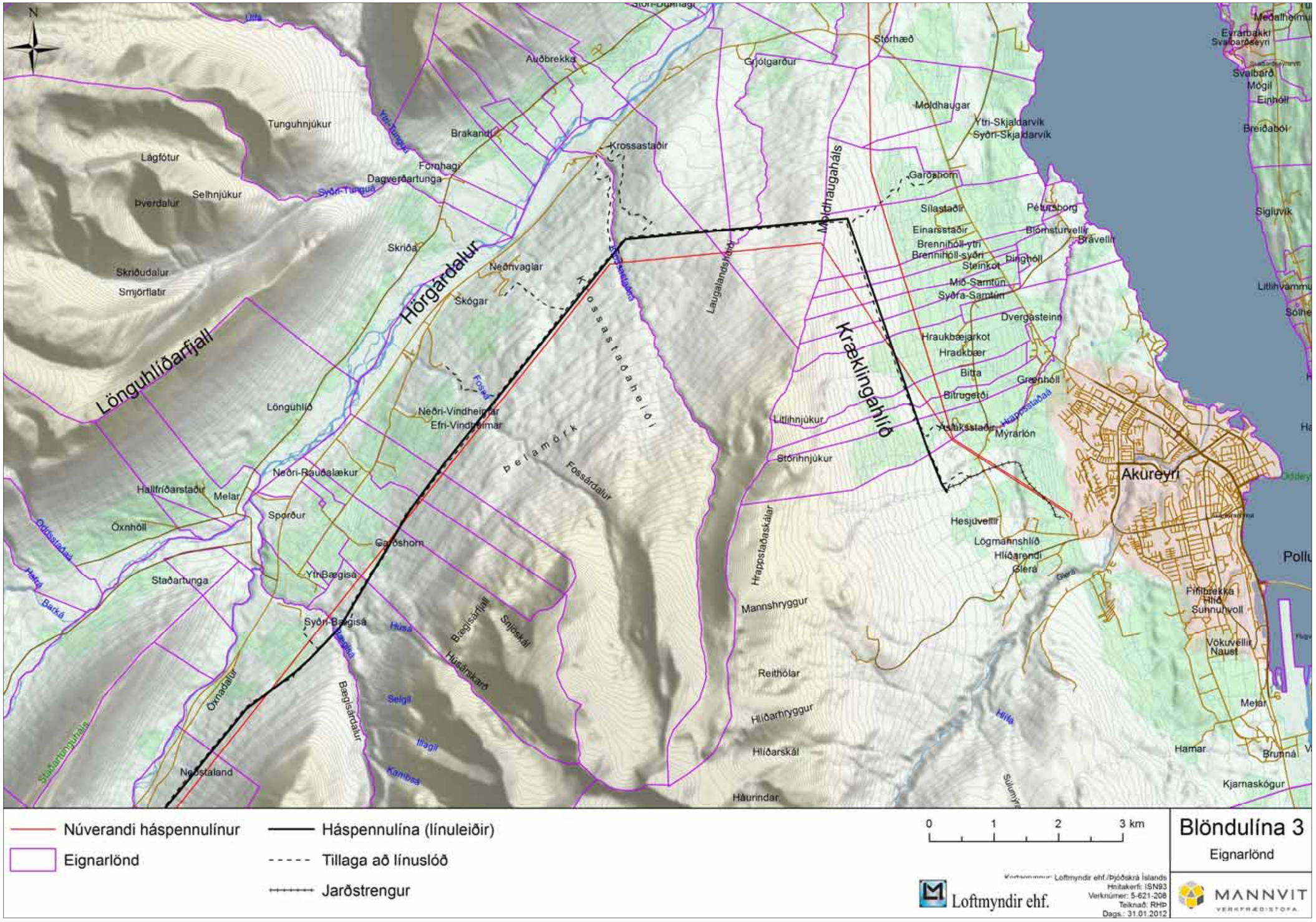

Mynd 83 Skipting jarða á fyrirhugaðri línuleið Blöndulínu 3 í hluta Hörgársveitar og í Akureyrarkaupstað.