

Anna Lísu Guðmundsdóttir

Fornleifaskráning vegna tvöföldunar Suðurlandsvegar frá gatnamótum við Vesturlandsveg austur fyrir Rauðavatn



Reykjavík 2007

Minjasafn Reykjavíkur
Skýrsla nr. 136

Kort á forsíðu frá 1909, Landmælingadeild herforingjaráðsins.

Ljósmyndir Anna Lísu Guðmundsdóttir.

Skýrslur Minjasafns Reykjavíkur.

Ábyrgðarmaður Guðný Gerður Gunnarsdóttir borgaminjavörður.

© Minjasafn Reykjavíkur. Anna Lísu Guðmundsdóttir.

Minjasafn Reykjavíkur

Skýrsla nr. 136

Reykjavík 2007

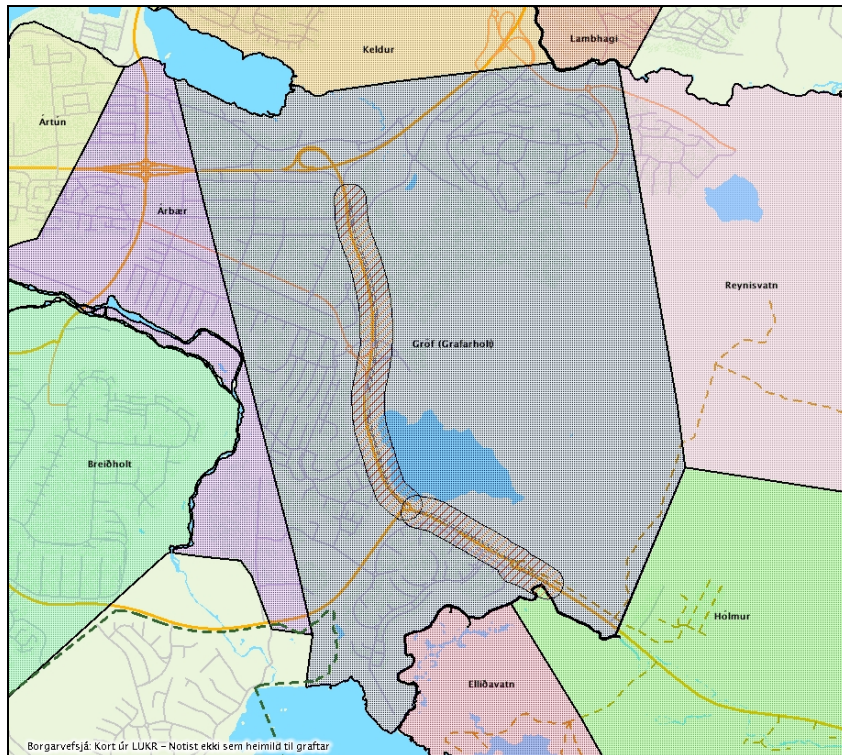
Öll réttindi áskilin

Efnisyfirlit

1. Inngangur.....	4
2. Almennt um verndun fornleifa og tilgang skráningar.....	6
3. Fornleifaskráning.....	7
4. Saga og minjar.....	8
5. Fornleifaskrá svæðisins.....	10
6. Niðurstöður og mat.....	15
7. Heimildaskrá.....	16

1. Inngangur

Skýrsla þessi er unnin að beiðni Línuhönnunar í samræmi við lög um mat á umhverfisáhrifum. Hún inniheldur upplýsingar um fornleifar og aðrar menningarminjar á framkvæmdarsvæðinu og í nágrenni þess. Framkvæmdarsvæðið nær yfir hluta af jörðinni Gröf, sjá mynd 1.



Mynd 1. Jarðamörk lögbýla árið 1703. Skipulagssvæðið er rauðstrikad.¹

Skráningin byggir að hluta á eldri skrá, þ.e.a.s. fornleifaskráningu Bjarna F. Einarssonar yfir Reykjavík frá 1995. Þær minjar sem teknar eru fyrir í þessari skrá ná töluvert út fyrir áætlað framkvæmdarsvæði. Það er gert til að fá betri heildarsýn á svæðið. Þær minjar sem helst er að finna á svæðinu eru minjar frá gamla bændasamfélaginu, vegir og herminjar.

Í lok skýrslunnar eru dregnar saman niðurstöður um fornleifarnar og aðrar menningarminjar og gerð áætlun um rannsóknir og verndun þeirra.

¹ Einar S. Arnalds, *Reykjavík. Sögustaður við Sund*, 4. bindi, 6.



Mynd 2. Afmörkun úttektarsvæðis, gult skástrikað. Skráðar fornleifar eru merktar sem rauðir punktar.²

² Grunnur myndarinnar er fenginn úr Landsupplýsingakerfi Reykjavíkurborgar (LUKR).

2. Almennt um verndun fornleifa og tilgang skráningar

Í Þjóðminjalögum³ kemur fram að skylt sé að skrá fornleifar á skipulagsskyldum svæðum áður en gengið er frá skipulagi eða endurskoðun þess. Tilgangur þjóðminjalaganna er að stuðla að verndun menningarsögulegra minja og tryggja að íslenskur menningararfur flytjist óspilltur til komandi kynslóða. Meðal þess sem telst til menningararfsins eru fornleifar sem í 9. grein þjóðminjalaga eru skilgreindar þannig:

Til fornleifa teljast hvers kyns leifar fornra mannvirkja og annarra staðbundinna minja sem menn hafa gert eða mannaverk eru á, svo sem:

- a. búsetulandslag, byggðaleifar, bæjarstæði og bæjarleifar ásamt tilheyrandi mannvirkjum og öskuhaugum, húsaleifar hvers kyns, svo sem kirkna, bænahúsa, klaustra og búða, leifar af verbúðum, naustum, verslunarstöðum og byggðaleifar í hellum og skútum.
- b. vinnustaðir þar sem aflað var fanga, svo sem leifar af seljum, verstöðvum, bólum, mógröfum, kolagröfum og rauðablæstri.
- c. gömul tún- og akurgerði, áveitumannvirki og leifar eftir veiðar til sjávar og sveita.
- d. gamlir vegir, stíflur, brýr, vatnsvöð, varir, hafnir og bátalægi, slippir, ferjustaðir, kláfar, vörður og vitar og önnur vega- og siglingamerki ásamt kennileitum þeirra.
- e. virki og skansar og önnur varnarmannvirki.
- f. gamlir þingstaðir, meintir hörgar, hof og vé, brunnar, uppsprettur, álagablettir og aðrir staðir og kennileiti sem tengjast siðum, venjum, þjóðtrú eða þjóðsagnahefð.
- g. áletranir, myndir eða önnur verksummerki af manna völdum í hellum eða skútum, á klettum, klöppum eða jarðföstum steinum og minningarmörk í kirkjugörðum.
- h. haugar, dysjar og aðrir greftrunarstaðir úr heiðnum eða kristnum sið.
- i. skipsflök eða hlutar úr þeim.

Minjar 100 ára og eldri teljast til fornleifa, en heimilt er þó að friðlýsa yngri minjar, sbr. 11. gr.

Samkvæmt lögum eru allar fornleifar friðhelgar og verndaðar gegn hvers kyns raski. Í 10. grein laganna segir:

Fornleifum má enginn, hvorki landeigandi, ábúandi né nokkur annar, spilla, granda né breyta, ekki heldur hylja þær, laga né aflaga né úr stað flytja nema með leyfi Fornleifaverndar ríkisins.

Þetta á við um allar fornleifar, þekktar sem óþekktar, sbr. 13. grein:

Nú finnast fornleifar sem áður voru ókunnar og skal finnandi þá skýra Fornleifavernd ríkisins frá fundinum svo fljótt sem unnt er. Sama skylda hvílir á landeiganda og ábúanda er þeir fá vitneskju um fundinn. Ef fornleifar finnast við framkvæmd verks skal sá sem fyrir því stendur stöðva framkvæmd uns fengin er ákvörðun Fornleifaverndar ríkisins um hvort verkið megi fram halda og með hvaða skilmálum.

Eitt af markmiðum fornleifaskráningar er að koma í veg fyrir að fornleifar verði fyrir raski eða skemmdum að nauðsynjalaus. Það er einnig hagur þeirra sem stýra framkvæmdum að hafa yfirlit yfir fornleifar á tilteknum svæðum. Þannig má minnka líkurnar á að óvænt finnist fornleifar á svæðinu sem nauðsynlega verður að rannsaka. Björgunaruppgröftur sem unninn er vegna framkvæmda og undir þrýstingi frá framkvæmdaraðilum er heldur ekki æskilegur frá sjónarmiði fornleifafræðinnar. Fornleifaskráning sameinar því hagsmuni fræðigreinarinnar og þeirra sem standa að framkvæmdum.⁴ Almennt er æskilegast að framkvæmdum sé beint frá minjastöðum,

³ Þjóðminjalög 107/2001 <http://www.althingi.is/lagas/nuna/20011107.html>

⁴ Ragnheiður Traustadóttir, *Fornleifaskráning á Miðnesheiði*, 8.

Því að þeir sem standa fyrir meiriháttar framkvæmdum bera kostnað af fornleifarannsóknum sem nauðsynlegar reynast þeirra vegna, sbr. 14. grein Þjóðminjalaga:

Nú telur landeigandi, ábúandi eða einhver annar, þar á meðal sá sem stjórnar opinberum framkvæmdum, að hann þurfi að gera jarðrask, svo sem vegna vegagerðar, veitulagnar, framræslu eða skógræktar, er haggð geti við fornleifum og skal hann þá skýra Fornleifavernd ríkisins frá því áður en hafist er handa við verkið. Lýst skal nákvæmlega breytingum þeim er af framkvæmd mundi leiða. Fornleifavernd ríkisins ákveður hvort og hvenær framkvæmd megi hefja og með hvaða skilmálum. Við allar meiri háttar framkvæmdir, svo sem vegagerð, virkjanaframkvæmdir, flugvallargerð, veitulagnir og skógrækt, skal sá sem fyrir þeim stendur bera kostnað af nauðsynlegum rannsóknum

Í skýrslu þessari er tekin saman skrá yfir þá staði sem geyma fornleifar og aðrar yngri menningarminjar (herminjar).

3. Fornleifaskráning

Við fornleifaskráningu var rýnt í örnefnaskrár, kort og aðrar ritaðar heimildir, auk þess sem svæðið var skoðað. Tíndir eru til þeir staðir sem hugsanlega hafa að geyma minjar.

Fornleifarnar eru skráðar í skráningarkerfið Sarp. Kerfið byggir á því að fornleifar eru skráðar eftir jörðum eins og jarðaskipting var um 1835 til 1845. Fornleifarnar fá þrískipt númer. Í fyrsta lagi landsnúmer sem Fasteignamat ríkisins úthlutar. Næst kemur númer jarðarinnar samkvæmt Jarðabók Johnsens frá 1847. Þriðja talan er síðan hlaupandi tala innan jarðarinnar. Við skráningu þessa svæðis lenda minjar innan jarðarinnar Grafar 18117-260.

Við fornleifaskráningu er tegundum og hlutverki minja lýst. Ef minjar finnast ekki á yfirborði eru þær skráðar sem „heimild“. Á þeim stöðum eru líkur á því að minjar sé enn að finna í jörðu. Í lokin er vísað í þær heimildir sem hafa gefið tilefni til skráningar fornleifa.

Við skráningu fornleifa á svæðinu er aðallega notast við gömul kort og loftmyndir. Kortum er síðan varpað á núverandi skipulag sem tekið er úr Landsupplýsingakerfi Reykjavíkurborgar (LUKR). Fornleifar eru síðan staðsettar og lýsing staðsetningar kemur fram undir „**staðhættir og lýsing**“. Að lokum eru þær hnitsettar í kerfinu ISN 93 sem punktur.⁵

⁵ Borgarvefsjáin, <http://borgarvefsja.is/website/bvs/>

4. Saga og minjar

Svæðið sem um ræðir nær yfir lítinn hluta af Grafarjörðinni. Þekkt örnefni eru færð inn á kort, sjá mynd 2.

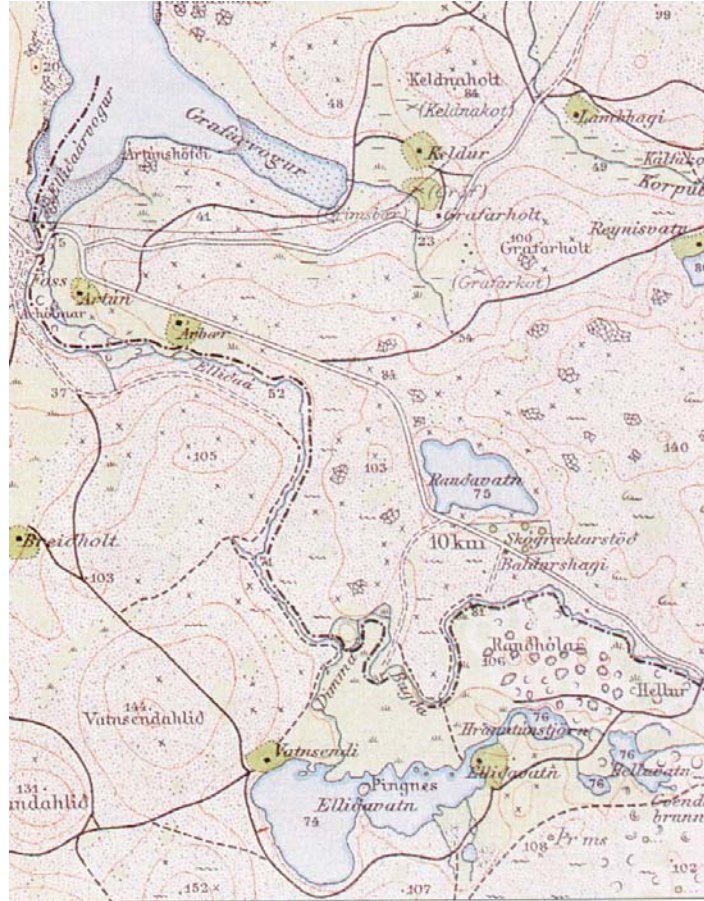
Á svæðinu er aðallega að finna minjar um vegi og slóða, sjá mynd 3.



Mynd 3. Uppdráttur frá 1902 eftir Steinbjörn Björnsson. „Gamli vegurinn” er merktur rauður.⁶

⁶ Örnefnaskrá Björns Bjarnarsonar yfir Grafarholt.

Á uppdrætti Steinbjörns Björnssonar eru auk þess merktir inn aðrir gamlir vegir eins og vegurinn inn Markargróf sem var á svipuðum slóðum og núverandi Breiðholtsbraut liggur SV-NA. Auk þess var annar slóði sem lá eins en aðeins austar og lá hann frá Baldurshaga að Klapparvaði á Bugðu. Á korti Steinbjörns Björnssonar er forveri Suðurlandsvegur við Rauðavatn merktur inn sem breið lína. Þetta er sami vegur og er merktur inn sem vagnavegur á korti Herforingjaráðs frá 1909, sjá mynd 4.



Mynd 3. Rauðavatn og nágrenni 1909. Á kortinu eru vagnavegir merktir með tvöfaldri línu en vegaslóðar með einfaldri línu. Þeir síðnefndu er mun fleiri og höfðu vafalaust verið notaðir öldum saman.⁷

Forveri Suðurlandvegur er vegur sem lá frá brúnum sem voru byggðar yfir Elliðaárnar 1882 að Árbæ. Þaðan eftir núverandi Rofabæ að Rauðavatni. Þessi vegur var að mestu byggður á seinnihluta 19. aldar og var mikil samgöngubót.

⁷ Herforingjaráðskort. Generalstabens topografisker Afdeling, 1909 Köbenhavn.

5. Fornleifaskrá svæðisins

Gröf 181179 260 - 13

Sérheiti: Pálsbyrgi
Hlutverk: Bústaður
Tegund: Hleðsla
Staðsetning: X: 364508,088271
Y: 404586,524761
Þvermál: 0,5 m
Lengd: 3
Breidd: 3
Ástand: Slæmt

Hættumat: Mikil hætta

Staðhættir: Pálsbyrgi er nú staðsett sunnan við Suðurlandsveg í NA horni lóðar Klettháls 7. Efst á klapparhóli í holti. Pálsbyrgi er tættur eftir einsetumann.⁸



Mynd 2. Pálsbyrgi 260-13 á lóð Klettháls 7.

Lýsing: Rústin er nánast hringlaga, 5 - 6 m í þvermál og 0,5 m há. Merki um veggj eða aðrar byggingaleifar eru ekki sjáanleg heldur er þetta steinahröngl og örlítil veggjabrot. Nokkuð er af steinum í námunda við fornleifarnar. Einnig eru steinar í þeim miðjum og margir þangað komnir á allra síðustu árum. Í miðjunni er hæst þúfa sem ber merki þess að fuglar eiga til að stoppa þar og drita. Að öðru leyti eru fornleifarnar mjög blásnar og lítill jarðvegur á staðnum. Sunnan í fornleifunum er gat eftir rör sem notað

⁸ Örnefnaskrá Ara Gíslasonar yfir Grafarholt.

er sem mælipunktur. (Leifar frá hernum?).⁹

Aðrar upplýsingar: Vettvangsathugun 2003 leiddi í ljós að ástand rústarinnar er lélegt. Búið er að byggja í nágrenninu og skipuleggja lóðir og nær ein lóð, Klettháls 7, yfir Pálsbyrgi. Ákveðið var að hlífa Pálsbyrgi og lóðin minnkuð.

Gröf 181179 260 - 39

Sérheiti: Gamli vegur
Hlutverk: Vegur
Tegund: Vegur
Aldur: Eldri en 1902
Staðsetning: X: 364959,647641
Y: 404723,709962
Breidd: 3,5 m
Ástand: Slæmt
Horfin: Nei
Hættumat: Mikil hætta
Hættuorsök: Skipulag
Friðlýst: Nei

Staðhættir: Í örnefnaskrá er ritað: „Þá erum við komin að Gamla vegi, sem lá um Leirdal, Kotsklofning, Flagið, Vörðulágar [svo] og eftir Eggjum”.¹⁰ Vegurinn var mældur inn á Herforingjaráðskort 1909.¹¹ Miðað við núverandi skipulag liggur syðsti hluti golfvallarins í Grafarholti yfir veginn, og hann liggur um 300 m fyrir norðan prentsmiðju Morgunblaðsins við Hádegismóa.

Lýsing: Þar sem vegurinn er enn sjáanlegur, má sjá rás þar sem grjót hefur verið hreinsað upp úr melnum og hlaðið í kanta. Suðvestast eru um 70 m sem liggja í brekku og beygir vegurinn þar. Síðan kemur um 50 m kafli á milli tveggja flata, og síðan 30 m kafli.

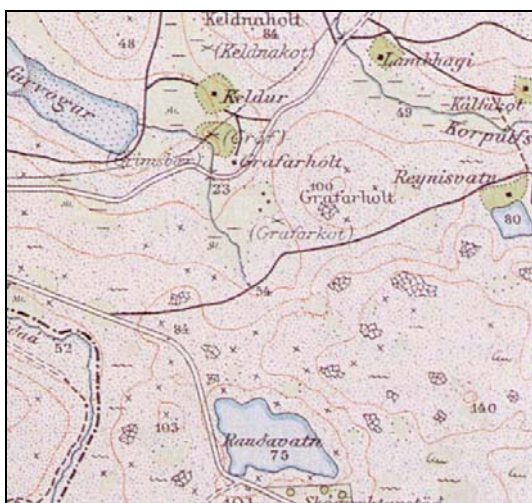
⁹ Bjarni F. Einarsson 1995. Fornleifaskrá Reykjavíkur.

¹⁰ Örnefnaskrá Björns Bjarnarsonar yfir Grafarholt.

¹¹ Herforingjaráðskort. Generalstabens topografisker Afdeling, 1909 København.



Mynd 3. Gamli vegur 260-39 norður af Hádegismóum.



Mynd 3. Vegir árið 1902. Vegur 260-39 lá frá Reynisvatni að Suðurlandsvegi.¹²

Gröf 181179 260 - 44

Sérheiti: Borg

Hlutverk: Fjárborg, rista

Tegund: Tóft

Aldur: 1818

Staðsetning: X: 365667,075108

Y: 402837,249516

Hleðsluhæð: 0,3-0,5 m

Lengd: 9 m

Breidd: 9 m

Ástand: Sæmilegt

Hættumat: Mikil hætta

Hættuorsök: Verklegar framkvæmdir

Friðlýst: Nei

Staðhættir: Í örnefnaskrá er ritað:

„...milli Stórholtis og Víðirholtis. Þar vestur af er Borgarholt og Borgarholtsbrekkur sunnan í holtinu. Vestan í Borgarholti er Borg, gömul fjárborg og tóft nálægt skógræktargirðingunni er sauðahús”¹³

SV-megin í Borgarholti, um 115 m NA af Suðurlandsveg, um 70 m fyrir austan skógræktargirðingu. Á mel sem er græddur upp með lúpínu.



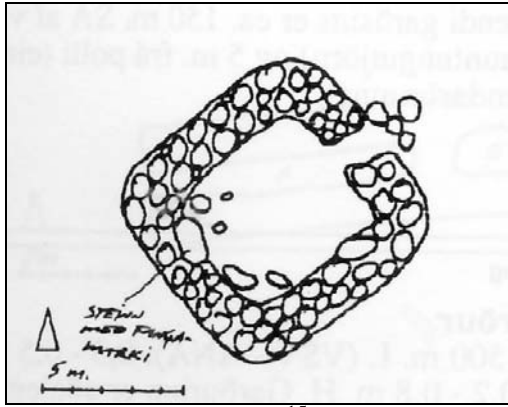
Mynd 4. Fjárborg 260-44 í Borgarholtsbrekkum.

Lýsing: Um 9 x 9 m (NA-SV). Veggir úr grjóti 1,5 - 2 m breiðir og 0,3 - 0,5 m háir, úr 0,2 - 0,5 m stórum steinum. Garðlag má sjá að innanverðu í suður. Dyr ekki sjáanlegar, en hugsanlega í SV. Þar mótast fyrir hellulögn að utanverðu. Fornleifarnar hafa hrunið töluvert niður, og þá meira úti en inni. Í NA-hluta fjárborgarinnar er steinn, 1,0 m langur og 0,5 m hár, með ristum sem snúa inn að miðju fornleifanna. Gólf hallar mót SV. Risturnar eru krossmark yfir ártalinu 1818 (1878?) og þar undir er fangamarkið SG. Er ártalið og fangamarkið innrammað hvort í sinn rammann. Hæð ristunnar er 0,25 m og breidd 0,195 m.¹⁴

¹² Herforingjaráðskort. Generalstabens topografisker Afdeling, 1909 København.

¹³ Örnefnaskrá Björns Bjarnarsonar yfir Grafarholt.

¹⁴ Bjarni F. Einarsson 1995. Fornleifaskrá Reykjavíkur.



Mynd 5. Fjárborg 260-44.¹⁵

Gröf 181179 260 - 47

Hlutverk: Vegur

Tegund: Vegur

Aldur: Eldri en 1902

Staðsetning: X: 364736,084047

Y: 403057,090166

Lengd: 700 m

Breidd: 3 m

Ástand: Ómetið

Horfin: Nei?

Hættumat: Mikil hætta

Hættuorsök: Vegagerð



Mynd 6. Vegur 260-47 austan Breiðholtsbrautar.

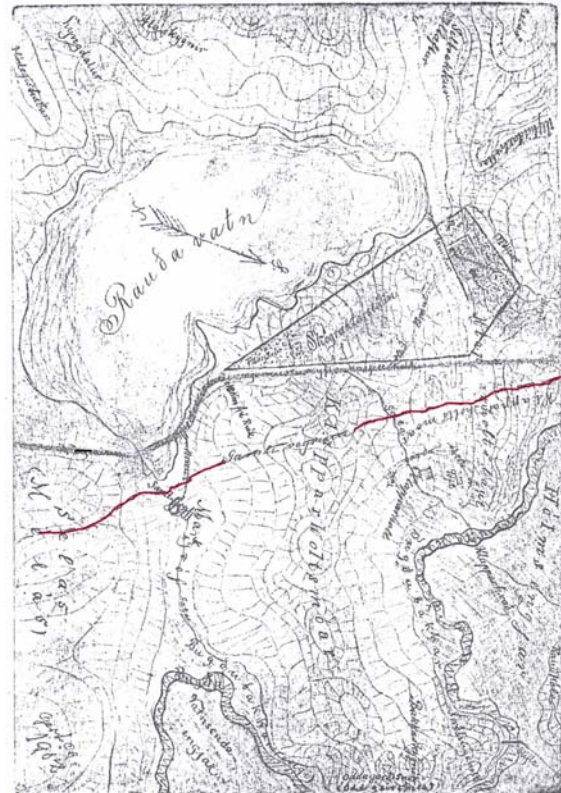
Staðhættir: Í örnefnaskrá er ritað: "Yfir Klapparholtsmóa liggur gömul gata frá Almannadal yfir Markagróf, upp Sauðadal, Vegaskarð og til Árbæjar".¹⁶ Vegur þessi er merktur inn á uppdrátt Steinbjörns Björnssonar, þ.e.a.s. kaflinn frá Almannadal að Selás. Samkvæmt Fornleifaskrá var þessi vegur skráður en talinn horfinn

¹⁵ Bjarni F. Einarsson 1995. Fornleifaskrá Reykjavíkur.

¹⁶ Örnefnaskrá Björns Bjarnarsonar yfir Grafarholt.

1994. En má þó hugsanleg sjá merki um hann í Markgróf. Vegurinn er um 130 m suðvestur af hringtorgi við Rauðavatn milli Breiðholtsbrautar og Norðlingabrauta

Lýsing: Vegurinn er um 45 m langur og 3 m breiður. Eilítið niðurgrafinn, en mjög gróinn. Einungis lítill hluti af honum sjáanlegur í dag í Markagróf.



Mynd 7. Kort frá 1902 sem sýnir gamla veginn.¹⁷

Gröf 181179 260 - 105

Hlutverk: Grunnur

Tegund: Hús

Aldur: óljós

Staðsetning: X: 364540,56 Y: 403807,94

Lengd: 25 m

Breidd: 10 m

Ástand: Ómetið

Hættumat: Mikil hætta

Staðhættir: Vestan við Suðurlandsveg, austur af Rauðás 23.

Lýsing: Þetta er steypu grunnur um 10 x 25m, Ekki er vitað hvað húsi þetta tilheyrði.

¹⁷ Örnefnaskrá Björns Bjarnarsonar yfir Grafarholt.

Gröf 181179 260 - 106

Hlutverk: Bryggja, grunnur

Tegund: Bryggja?, hús.

Aldur: 1940?

Staðsetning: X: 364476,83

Y: 403839,34

Lengd: 15 m

Breidd: 4 m

Ástand: Ómetið

Hættumat: Mikil hætta

Staðhættir: Um 20 m austan við Suðurlandsveg, NV af Sandvík.



Myndi 8. Hleðsla 260-106 við Rauðavatn.

Lýsing: Um er að ræða steinhlaðinn kant með rauðamalarfyllingu. Hugsanlega eru þetta mannvirki frá hertíma.

Gröf 181179 260 - 107

Hlutverk: Grunnur

Tegund: Hús

Aldur: 1940?

Staðsetning: X: 364564,51

Y: 403827,74

Lengd: 8 m

Breidd: 5 m

Ástand: Ómetið

Hættumat: Mikil hætta

Hættuorsök: Framkvæmdir

Friðlýst: Nei

Staðhættir: Um 50 m austan við Suðurlandsveg, NV af Sandvík.

Lýsing: Um er að ræða steiptan sökkul, opinn í báða enda. Hugsanlega eru þetta mannvirki frá hertíma.

Gröf 181179 260 - 108

Hlutverk: Hleðsla

Tegund: Kantur

Staðsetning: X: 364763,17

Y: 403079,61

Hleðsluhæð: 1 m

Lengd: 27 m

Ástand: Gott

Hættumat: Mikil hætta

Hættuorsök: Framkvæmdir

Friðlýst: Nei

Staðhættir: Um 25 m fyrir austan Breiðholtsbraut, við hringtorgið hjá Rauðavatni.

Lýsing: Þetta er steinhlaðinn veggur sem virðist hafa verið hlaðinn í götukanti gömlu Norðlingabrautar.



Mynd 9. Hleðsla 260-108.

Gröf 181179 260 - 160

Hlutverk: Tóft

Tegund: Tóft

Aldur: Óljós

Staðsetning: X: 364632,197222

Y: 403520,017539

Ástand: Ómetið

Staðhættir: Um 45 m austur af Suðurlandsvegi á milli reiðvegar og göngustígs við Rauðavatn, á dálitlu nesi sunnan við Sandvík.

Lýsing: Rústin er um 6 m í þvermál. Veggir úr torfi um 1 m á breidd og 0,2 - 0,3 m á hæð. Dyr hugsanlega í SV.¹⁸

¹⁸ Bjarni F. Einarsson, 1995, Fornleifaskrá Reykjavíkur.



Mynd 10. Rúst 260-160 við Rauðavatn.

6. Niðurstöður og mat

Skráðir voru níu minjastaðir við þessa úttekt. Þar af voru sex sem teljast til fornleifa (100 ára eða eldri) en þrjár sem teljast til herminja. Einkenni svæðisins út frá sögu og minjum eru tengsl við gamla bændasamfélagið, vegagerð og hernámið.

Tafla 1. Skráðar minjar á úttektarsvæði.

Jörð	Bústaður	Fjárborg	Hleðsla	Vegur	Herminjar	Samtals
Gröf	1	1	1	3	3	9

Tafla 2. Staðsetning minja á úttektarsvæði (ISN-93).

NR	X	Y
260-13	364508,09	404586,52
260-39	364848,45	404663,17
260-39	364696,16	404530,90
260-39	364959,65	404723,71
260-44	365667,08	402837,25
260-47	364736,08	403057,09
260-105	364476,84	403839,35
260-106	364540,56	403807,94
260-107	364564,52	403827,74
260-108	364763,17	403079,61
260-160	364632,20	403520,02

Samkvæmt þessari skráningu, verður vegurinn lagður yfir hlaðinn húsgrunn (bryggja?) 206-106. Um yngri minjar er að ræða og er ekki talin ástæða að vernda þær á þessu svæði. Auk þess eru minjar sem eru innan áhrifasvæðis vegarins. Það eru: „Pálsbyrgi” 260-13, húsgrunnar 260-105, 260-108 og rúst 260-160. Í framkvæmdarferlinu ætti að vera hægt að sneiða hjá þessum minjum. Ef það er ekki hægt, þarf að rannsaka „Pálsbyrgi” 260-13 og rúst 260-60. Þær minjar sem eru á mörkum áhrifasvæðis og ættu því ekki að verða fyrir áhrifum eru: „Gamli vegur” 260-39, fjárborg 260-44, vegur 260-47 og hleðsla við Markagróf 260-108.

7. Heimildaskrá

Bjarni F. Einarsson, *Fornleifaskrá Reykjavíkur*. Skýrslur Árbæjarsafns XLVI, Reykjavík 1995.

Einar S. Arnalds, *Reykjavík.Sögustaður við Sund*, 4. bindi- *Lykilbók*. Reykjavík, 1989.

Herforingjaráðskort. Generalstabens topografiske Afdeling, 1909 København.

Ragnheiður Traustadóttir, *Fornleifaskráning á Miðnesheiði*. Þjóðminjasafn Íslands, Garðabær, 2000.

Óútgefið efni:

Örnefnaskrá Björns Bjarnarsonar yfir Grafarholt.

Vefsíður

Borgarvefsjái, <http://borgarvefsjá.is/website/bvs/>.

Þjóðminjalög 107/2001, <http://www.althingi.is/lagas/nuna/2001107.html>.

Skýrslur Árbæjarsafns

- 105 Páll V. Bjarnason og Helga Maureen Gylfadóttir: *Húsakönnun. Snorrabraut, Grettisgata, Rauðarárstígur, Njálsgata* Rvk. 2004.
- 106 Páll V. Bjarnason og Helga Maureen Gylfadóttir: *Húsakönnun. Ásholt, Brautarholt, Einholt, Háteigsvegur, Laugavegur, Mjöllnisholt, Stakkholt, Þverholt*. Rvk. 2004.
- 107 Páll V. Bjarnason og Helga Maureen Gylfadóttir: *Húsakönnun. Austurstræti, Lækjargata, Skólabrú, Pósthússtræti*. Rvk. 2004.
- 108 Páll V. Bjarnason og Helga Maureen Gylfadóttir: *Húsakönnun. Mæðragarðurinn og Tjörnin í Reykjavík*. Rvk. 2004.
- 109 Páll V. Bjarnason og Helga Maureen Gylfadóttir: *Húsakönnun. Framnesvegur, Holtsgata, Seljavegur, Vesturgata*. Rvk. 2004.
- 110 Páll V. Bjarnason og Helga Maureen Gylfadóttir: *Húsakönnun. Bergstaðastræti, Bjargarstígur, Grundarstígur, Óðinsgata, Spítalastígur*. Rvk. 2004.
- 111 Páll V. Bjarnason og Helga Maureen Gylfadóttir: *Húsakönnun. Hamarsgerði, Langagerði, Sogavegur, Tunguvegur*. Rvk. 2004.
- 112 Sólborg Una Pálsdóttir: *Fornleifaskráning jarðarinnar Lambhaga í Reykjavík*. Rvk. 2004.
- 113 Páll V. Bjarnason og Helga Maureen Gylfadóttir: *Húsakönnun. Snorrabraut, Hverfisgata, Rauðarárstígur, Laugavegur*. Rvk. 2004.
- 114 Páll V. Bjarnason og Drífa Kristín Þrastardóttir: *Húsakönnun. Grandavegur, Eiðsgrandi, Hringbraut, Framnesvegur*. Rvk. 2004.
- 115 Anna Lís Guðmundsdóttir: *Fornleifaskráning jarðarinnar Gufuness og hjáleigu hennar Knútskots*. Rvk. 2004.
- 116 Anna Lís Guðmundsdóttir: *Fornleifar í hluta Suðurgötu, Vonarstrætis og Túngötu*. Rvk. 2004.
- 117 Anna Lís Guðmundsdóttir, Páll V. Bjarnason, Helga Maureen Gylfadóttir og Guðný Gerður Gunnarsdóttir: *Húsakönnun og fornleifaskráning vegna fyrirhugaðs tónlistar- og ráðstefnuhúss við Reykjavíkurbíóhöfn*. Rvk. 2005.
- 118 Sólborg Una Pálsdóttir: *Fornleifaskráning Bakka og Bakkakots á Kjálarnesi*. Rvk. 2004.
- 119 Páll V. Bjarnason og Guðfinna Ósk Erlingsdóttir: *Húsakönnun. Laufásvegur, Hringbraut, Smáragata, Njarðargata*. Rvk. 2004.
- 120 Páll V. Bjarnason og Drífa Kristín Þrastardóttir: *Húsakönnun. Holtsgata, Bræðraborgarstígur, Sólvallagata, Vesturvallagata*. Rvk. 2004.
- 121 Páll V. Bjarnason og Helga Maureen Gylfadóttir: *Húsakönnun. Þjóðleikhússreitir*. Rvk. 2004.
- 122 Páll V. Bjarnason og Guðfinna Ósk Erlingsdóttir: *Húsakönnun. Barónsstígur, Bergþórugata, Vitastígur, Njálsgata*. Rvk. 2004.
- 123 Páll V. Bjarnason og Drífa Kristín Þrastardóttir: *Húsakönnun. Verkamannabústaðirnar við Hringbraut*. Rvk. 2005.
- 124 Helga Maureen Gylfadóttir, Guðný Gerður Gunnarsdóttir og Pétur H. Ármannsson: *Húsakönnun. Ægisíða 50–98 (sléttar tölur)*. Rvk. 2005.
- 125 Helga Maureen Gylfadóttir og Guðný Gerður Gunnarsdóttir: *Húsakönnun. Aðalstræti, Vallarstræti, Thorvaldsensstræti, Kirkjustræti*. Rvk. 2005.
- 126 Drífa Kristín Þrastardóttir og Guðný Gerður Gunnarsdóttir: *Húsakönnun. Vonarstræti, Templarasund, Kirkjutorg, Skólabrú, Lækjargata*. Rvk. 2005.
- 127 Drífa Kristín Þrastardóttir, Guðný Gerður Gunnarsdóttir og Pétur H. Ármannsson: *Húsakönnun. Grettisgata, Snorrabraut, Laugavegur, Rauðarárstígur*. Rvk. 2005.
- 128 Helga Maureen Gylfadóttir og Guðný Gerður Gunnarsdóttir: *Húsakönnun. Hverfisgata, Laugavegur, Rauðarárstígur, Skúlagata*. Rvk. 2005.
- 129 Helga Maureen Gylfadóttir og Guðný Gerður Gunnarsdóttir: *Húsakönnun. Frakkastígur, Bergþórugata, Vitastígur*. Rvk. 2006.
- 130 Anna Lís Guðmundsdóttir: *Fornleifaskráning lóðar Háskóla Reykjavíkur. Öskjuhlíð – Nauthóll*. Rvk. 2006.
- 131 Drífa Kristín Þrastardóttir og Guðný Gerður Gunnarsdóttir: *Húsakönnun. Frakkastígur, Grettisgata, Vitastígur, Bergþórugata*. Rvk. 2006.
- 132 Helga Maureen Gylfadóttir og Guðný Gerður Gunnarsdóttir: *Húsakönnun. Austurstræti, Pósthússtræti, Hafnarstræti, Lækjargata*. Rvk. 2006.
- 133 Drífa Kristín Þrastardóttir og Guðný Gerður Gunnarsdóttir: *Húsakönnun. Kringlan, Listabraut, Kringlumýrarbraut, Miklabraut*. Rvk. 2006.
- 134 Helga Maureen Gylfadóttir og Guðný Gerður Gunnarsdóttir: *Húsakönnun. Lindargata 50 - 62*. Rvk. 2007.
- 135 Drífa Kristín Þrastardóttir og Guðný Gerður Gunnarsdóttir: *Húsakönnun. Seljavegur, Ánanaust, Holtsgata, Vesturgata*. Rvk. 2007.
- 136 Anna Lís Guðmundsdóttir: *Fornleifaskráning vegna tvöföldunar Suðurlandsvegur frá gatnamótum við Vesturlandsveg austur fyrir Rauðavatn*. Rvk. 2007.