

# KORTAHEFTI



## Flokkun gróðurs og landgerða á háhitasvæðum Íslands

Ásrún Elmarsdóttir og Olga Kolbrún Vilmundardóttir

Unnið fyrir Orkustofnun





## Efnisyfirlit

Skýringar	2
Rannsóknasvæði	3
1 Reykjanes	4
2 Svartsengi – Eldvörp	5
3 Krýsuvík	6
4 Brennisteinsfjöll	7
5 Hengill	8
5.1 Hengill: Hellisheiði	9
5.2 Hengill: Ölkelduháls	10
5.3 Hengill: Grændalur	11
6 Geysir	12
7 Kerlingarfjöll	13
8 Hveravellir	14
9 Torfajökull	15
9.1 Torfajökull: Blautakvísl	16
9.2 Torfajökull: Vestur-Reykjadalir	17
9.3 Torfajökull: Austur-Reykjadalir	18
9.4 Torfajökull: Jökultungur	21
9.5 Torfajökull: Landmannalaugar	22
9.6 Torfajökull: Kaldaklof	24
10 Vonarskarð	25
11 Kverkfjöll	27
12 Askja	28
13 Fremrinámar	30
14 Námafjall	31
15 Kröflusvæði	32
15.1 Kröflusvæði: Krafla	32
15.2 Kröflusvæði: Leirhnjúkur	33
16 Gjástykki	34
17 Þeistareykir	35



# Skýringar

## GRÓÐURLYKILL

### ÞURRENDI

#### Mosagróður

- A1 Mosi
- A2 Mosi með stinnastör
- A3 Mosi með stinnastör og smárunnum
- A4 Mosi með smárunnum
- A5 Mosi með grösum
- A7 Mosi með þursaskeggi og smárunnum
- A8 Mosi með grösum og smárunnum
- A9 Hélumosi
- A10 Hélumosi með grávíði

#### Lyngmói

- B1 Krækilyng - fjalldrapi - bláberjalyng
- B2 Krækilyng - bláberjalyng - sauðamergur
- B4 Beitilyng - krækilyng - bláberjalyng
- B5 Beitilyng - sortulyng - krækilyng
- B6 Holtasóley - krækilyng - víðir
- B7 Bláberjalyng - krækilyng - víðir
- B9 Aðalbláberjalyng

#### Fjalldrapamói

- C1 Fjalldrapi - bláberjalyng - krækilyng

#### Birki

- C5 Ilmbjörk

#### Víðimói og kjarr

- D6 Grasvíðir

#### Þursaskeggsmói

- E1 Þursaskegg
- E2 Þursaskegg - smárunnar

#### Starmói

- G1 Stinnastör
- G2 Stinnastör - smárunnar
- G4 Rjúpastör

#### Graslendi

- H1 Grös
- H2 Grös með störum
- H3 Grös með smárunnum
- H6 Finnungur
- H7 Grös með elftingu

#### Fléttumói

- J1 Fléttur og smárunnar
- J2 Grábreyksingur

#### Blómlendi

- L2 Lágvaxnar blómjurtir
- L3 Alaskalúpína

#### Ræktað land

- R1 Garðlönd, korn- og grænifóðurakrar
- R2 Tún í góðri rækt, notuð til slægna og/eða beitar
- R3 Tún í órækt
- R5 Uppgræðsla. Ræktað graslendi.
- R6 Skógrækt

### VOTLENDI

#### Deiglendi

- T2 Hrossanál - starir - grös
- T3 Hálmgresi
- T5 Grös - starir
- T11 Hrafnafífa með hálmgresi
- T30 Mosar í deiglendi

#### Mýri

- U1 Mýrastör/stinnastör - hengistör
- U4 Mýrastör/stinnastör - klófífa
- U5 Mýrastör/stinnastör
- U13 Mýrastör/stinnastör - mýrelfting
- U19 Mýrastör/stinnastör - tjarnastör
- U21 Dýjahnappur - lindaskart

#### Flói

- V2 Tjarnastör
- V3 Klófífa
- V8 Klófífa - bláberjalyng - fjalldrapi

### ANNAÐ

#### Lítt eða ógróið land





- by Byggð eða mannvirki
- ey Þurrar áreyrar
- gt Stórgrýtt land
- hr/h Hraun
- hvh Hverahrúður
- hvl Hveraleir
- kl Klettur
- le Blautar áreyrar
- me Melar
- mo Moldir
- n Efnisnáma
- ra Rask
- sa Sandar
- sk Skriður
- vi Víkur

#### Gróðurþekja



- x Gróðurþekja að meðaltali 75%
- z Gróðurþekja að meðaltali 50%
- þ Gróðurþekja að meðaltali 25%
- b Allmikið grjót í yfirborði

## HVERAGRÓÐURFÉLÖG OG LANDGERÐIR




### Hveramoslendi

-  Mosar með blóðbergi og skriðlingresi
-  Mosar með blóðbergi og öðrum smárunnum
-  Mosar með grösum og grasvíði
-  Mosar með grösum og mýrfjólu




### Hveragraslendi

-  Grös með tágamuru og blákollu
-  Grös með blóðbergi og öðrum smárunnum















### Hveravotlendi

-  Mosar með skriðlingresi og mýradúnurt
-  Mosar með laugasefi og múradúnurt
-  Mýrastör með klófífu og laugasefi

### Landgerðir

-  Hveraleir
-  Hverahrúður
-  Hraun með útfellingum

## SKÝRINGAR Á YFIRLITSKORTUM

-  Rannsóknasvæði
-  Undirsvæði
-  Mælingasvæði
-  Afmörkun á mælingasvæði þegar því er skipt á tvö kortablöð
-  Jarðvarmavirkjanir
-  Vatnsaflsvirkjanir
-  Skáli
-  Vegir
-  Þéttbýli
-  Hæðarlínur
-  Hæðarlínur jökla
-  Jöklar
-  Ár og lækir
-  Stöðuvötn og tjarnir

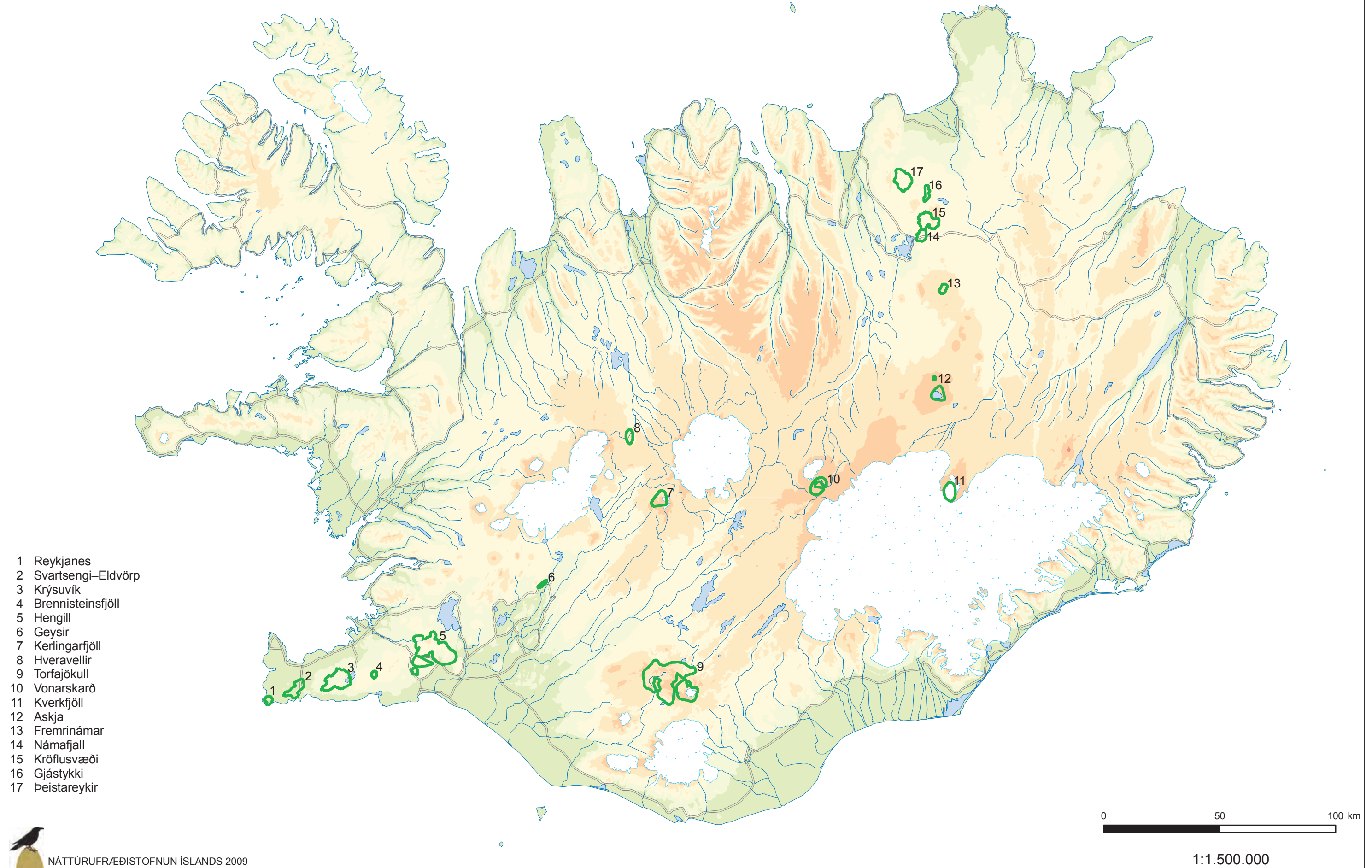
Tilvísun: Flokkun gróðurs og landgerða á háhitasvæðum Íslands  
 Ásrún Elmarsdóttir og Olga Kolbrún Vilmundardóttir  
 Unnið fyrir Orkustofnun  
 NÍ-09013 Reykjavík, október 2009

Útlit korta: María Harðardóttir



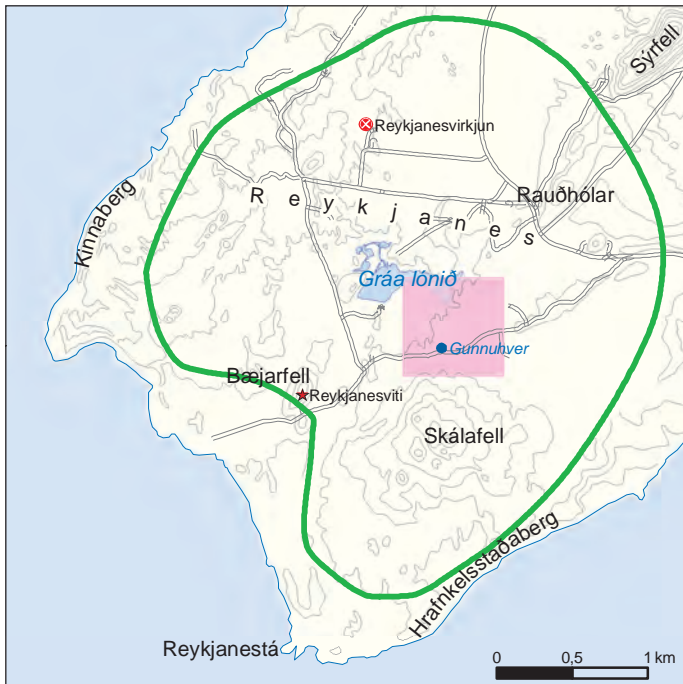


# Rannsóknasvæði





# 1 Reykjanes



1:50.000

## Hveragróðurfélög

### Hveramoslendi

- Mosar með blóðbergi og skriðlíngresi
- Mosar með blóðbergi og öðrum smárunnum
- Mosar með grösum og grasvíði
- Mosar með grösum og mýrfjólu

### Hveragraslendi

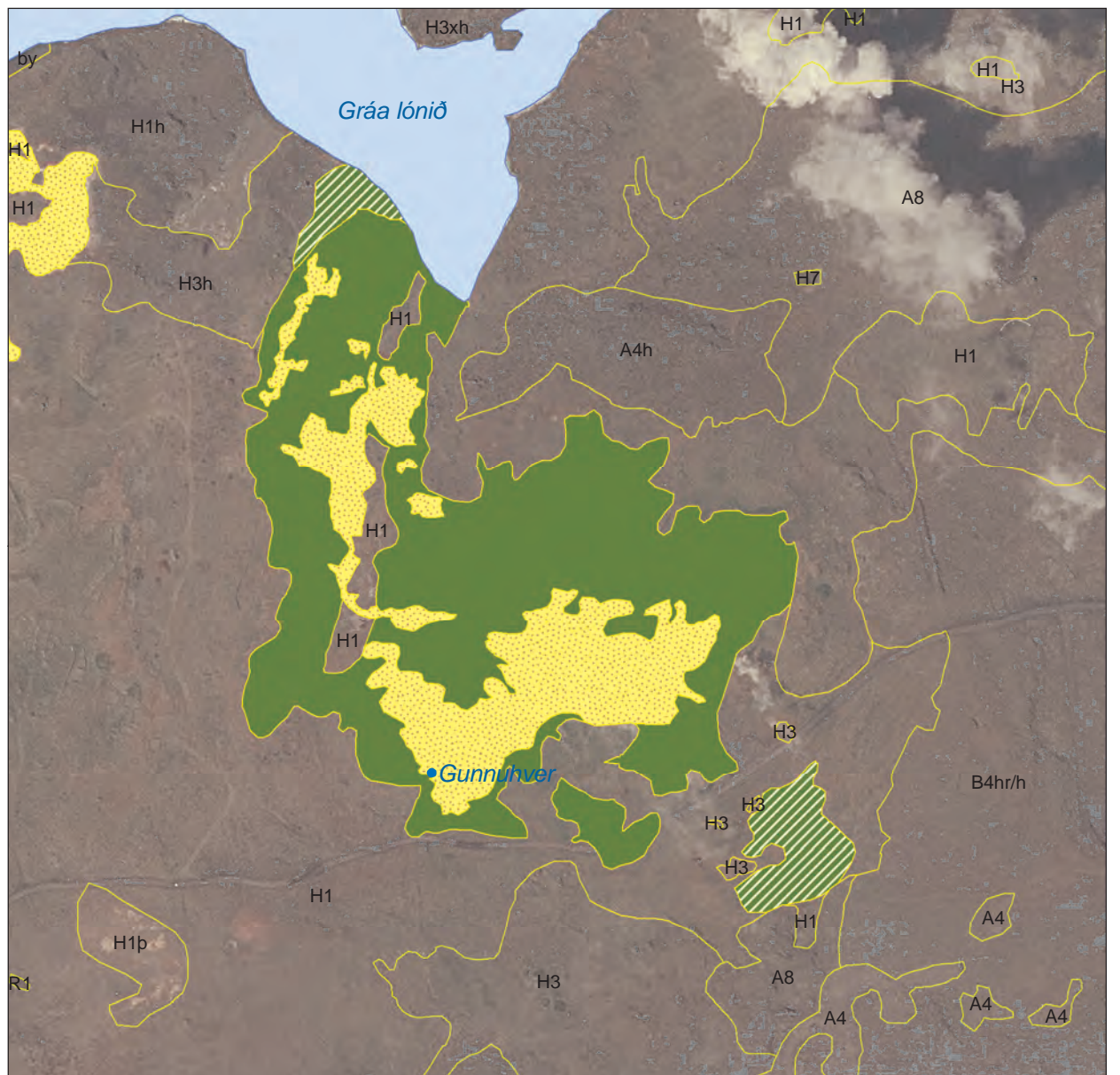
- Grös með tágamuru og blákollu
- Grös með blóðbergi og öðrum smárunnum

### Hveravotlendi

- Mosar með skriðlíngresi og mýradúnurt
- Mosar með laugasefi og mýradúnurt
- Mýrastör með klóffu og laugasefi

### Landgerðir

- Hveraleir
- Hverahrúður
- Hraun með útfellingum



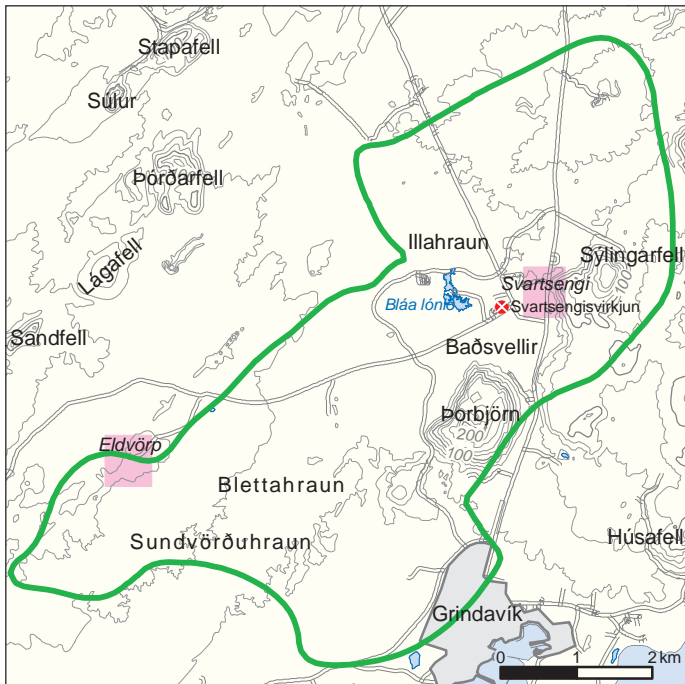
0 50 100 m

1:4.000









## 2 Svartsengi – Eldvörp





1:100.000

### Hveragróðurfélög




#### Hveramoslendi

-  Mosar með blóðbergi og skriðlingresi
-  Mosar með blóðbergi og öðrum smárunnum
-  Mosar með grösum og grasvíði
-  Mosar með grösum og mýrfjólu




#### Hveragraslendi

-  Grös með tágamuru og blákollu
-  Grös með blóðbergi og öðrum smárunnum

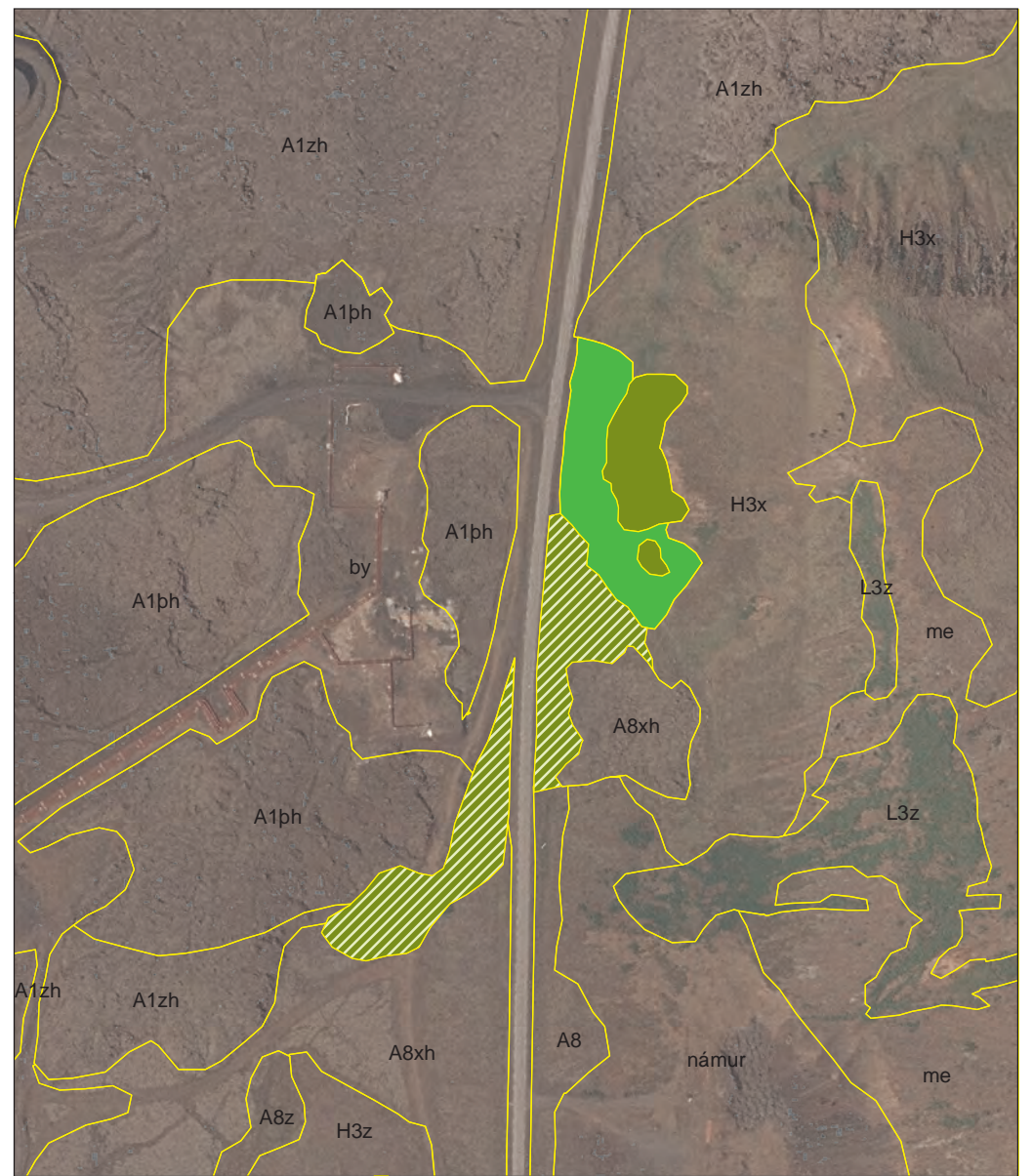
#### Hveravotlendi

-  Mosar með skriðlingresi og mýradúnurt
-  Mosar með laugasefi og mýradúnurt
-  Mýrastör með klóífú og laugasefi

#### Landgerðir

-  Hveraleir
-  Hverahrúður
-  Hraun með útfellingum

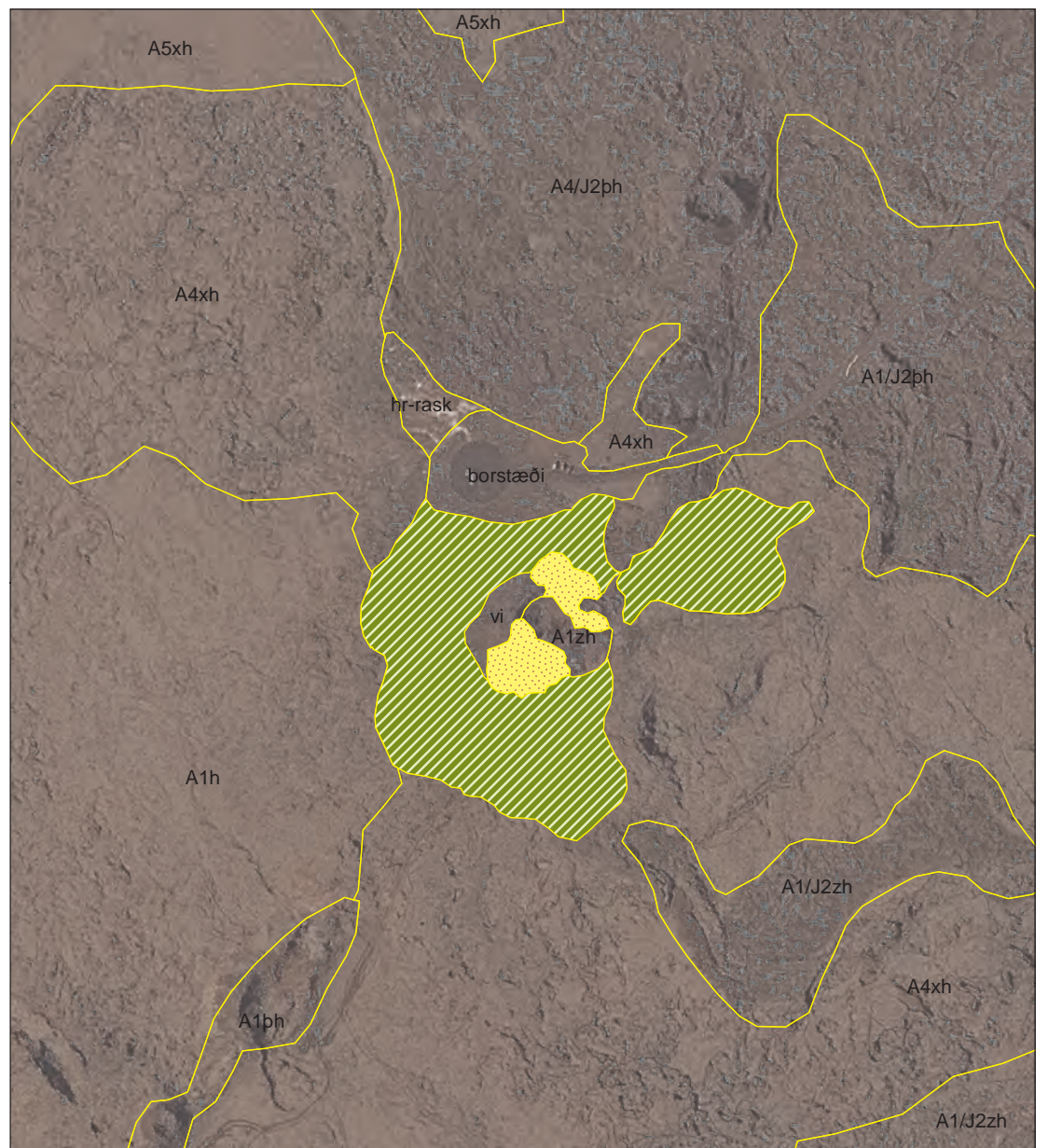
## Svartsengi



0 50 100 m

1:4.000

## Eldvörp



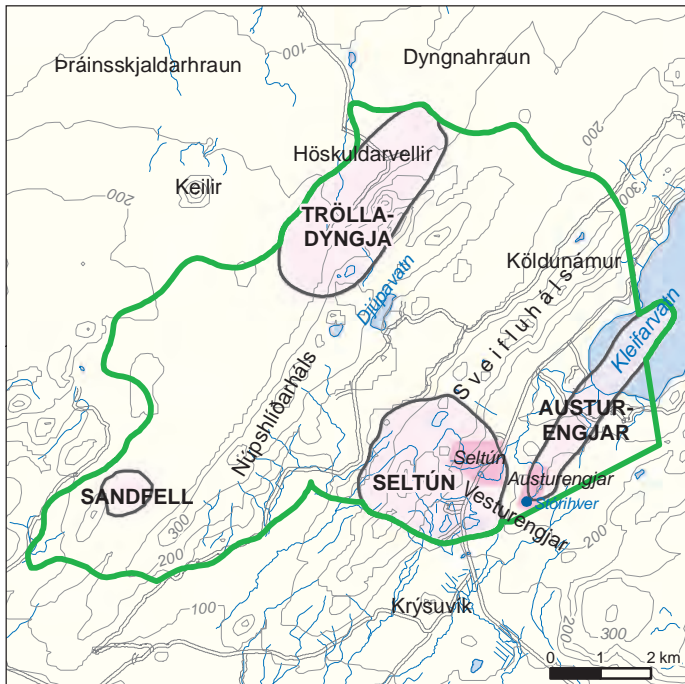
0 50 100 m

1:4.000





### 3 Krýsuvík



1:150.000

#### Hveragróðurfélög

#### Hveramoslendi

- Mosar með blóðbergi og skriðlíngresi
- Mosar með blóðbergi og öðrum smárunnum
- Mosar með grösum og grasviði
- Mosar með grösum og mýrfjólu

#### Hveragraslendi

- Grös með tágamuru og blákollu
- Grös með blóðbergi og öðrum smárunnum

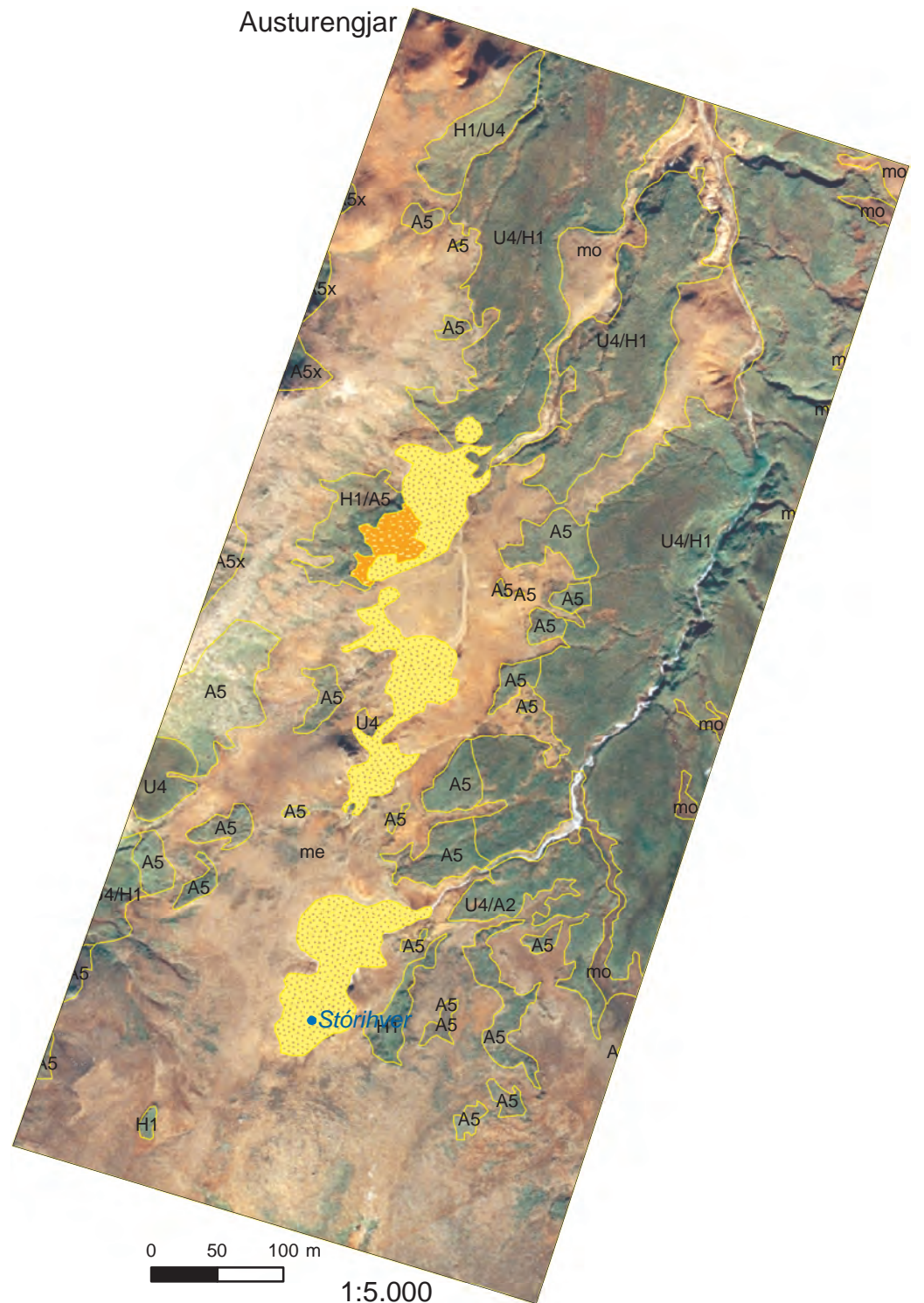
#### Hveravotlendi

- Mosar með skriðlíngresi og mýradúnurt
- Mosar með laugasafi og mýradúnurt
- Mýrastör með klóífú og laugasafi

#### Landgerðir

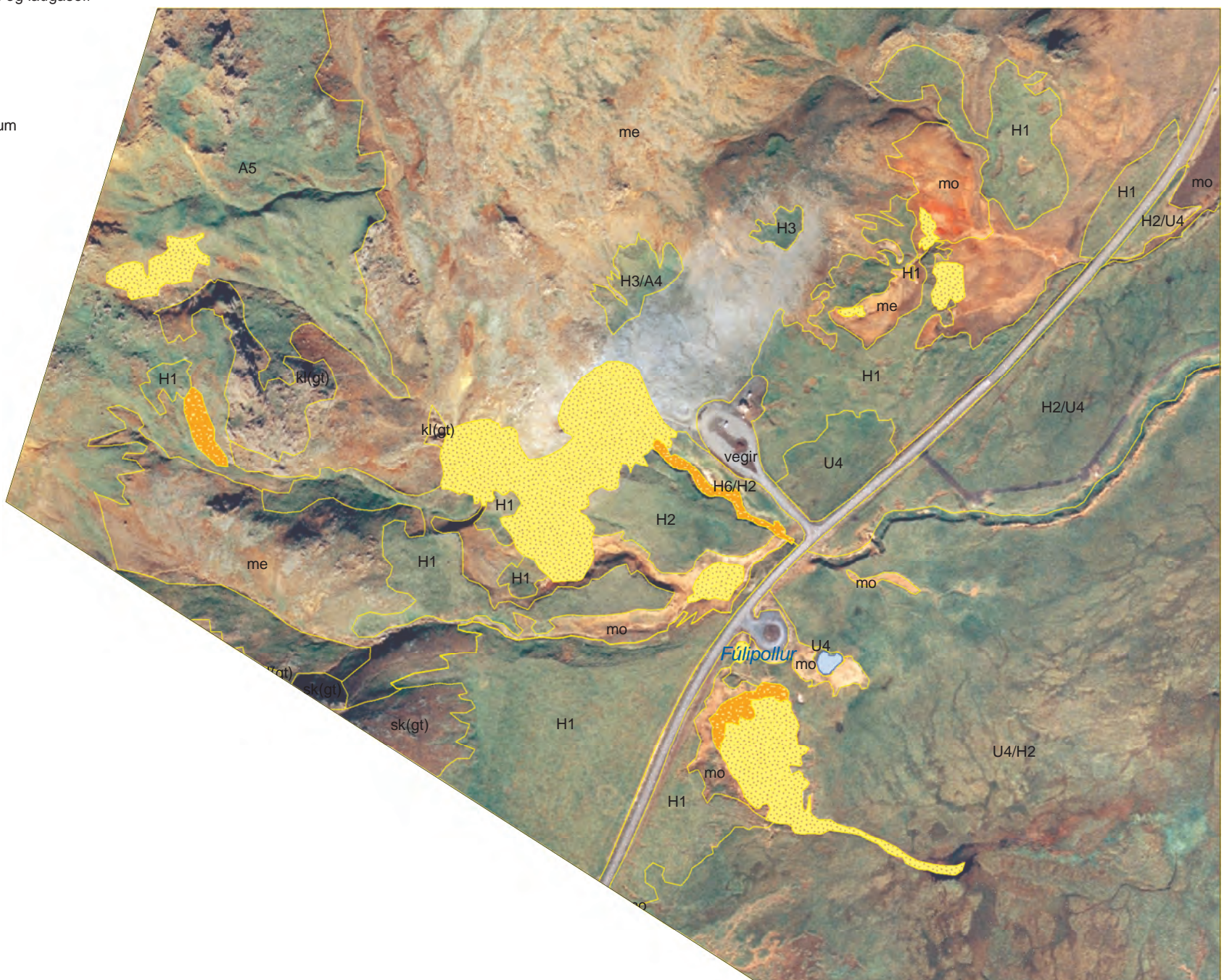
- Hveraleir
- Hverahrúður
- Hraun með útfellingum

### Austurengjar



1:5.000

### Seltún



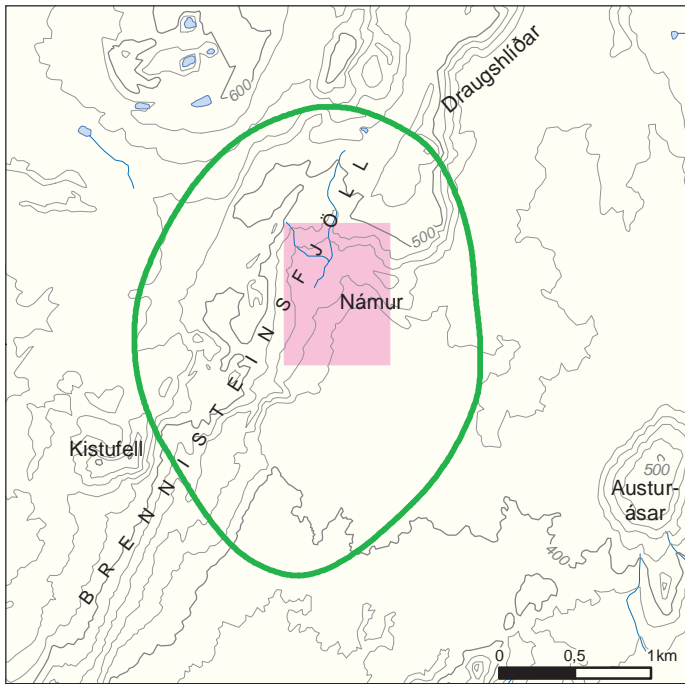
0 50 100 m

1:5.000









## 4 Brennisteinsfjöll





1:50.000

### Hveragróðurfélög




#### Hveramoslendi

-  Mosar með blóðbergi og skriðlíngresi
-  Mosar með blóðbergi og öðrum smárunnum
-  Mosar með grösum og grasvíði
-  Mosar með grösum og mýrfjólu




#### Hveragraslendi


-  Grös með tágamuru og blákollu
-  Grös með blóðbergi og öðrum smárunnum

#### Hveravotlendi

-  Mosar með skriðlíngresi og mýradúnurt
-  Mosar með laugasafi og mýradúnurt
-  Mýrastör með klóífu og laugasafi

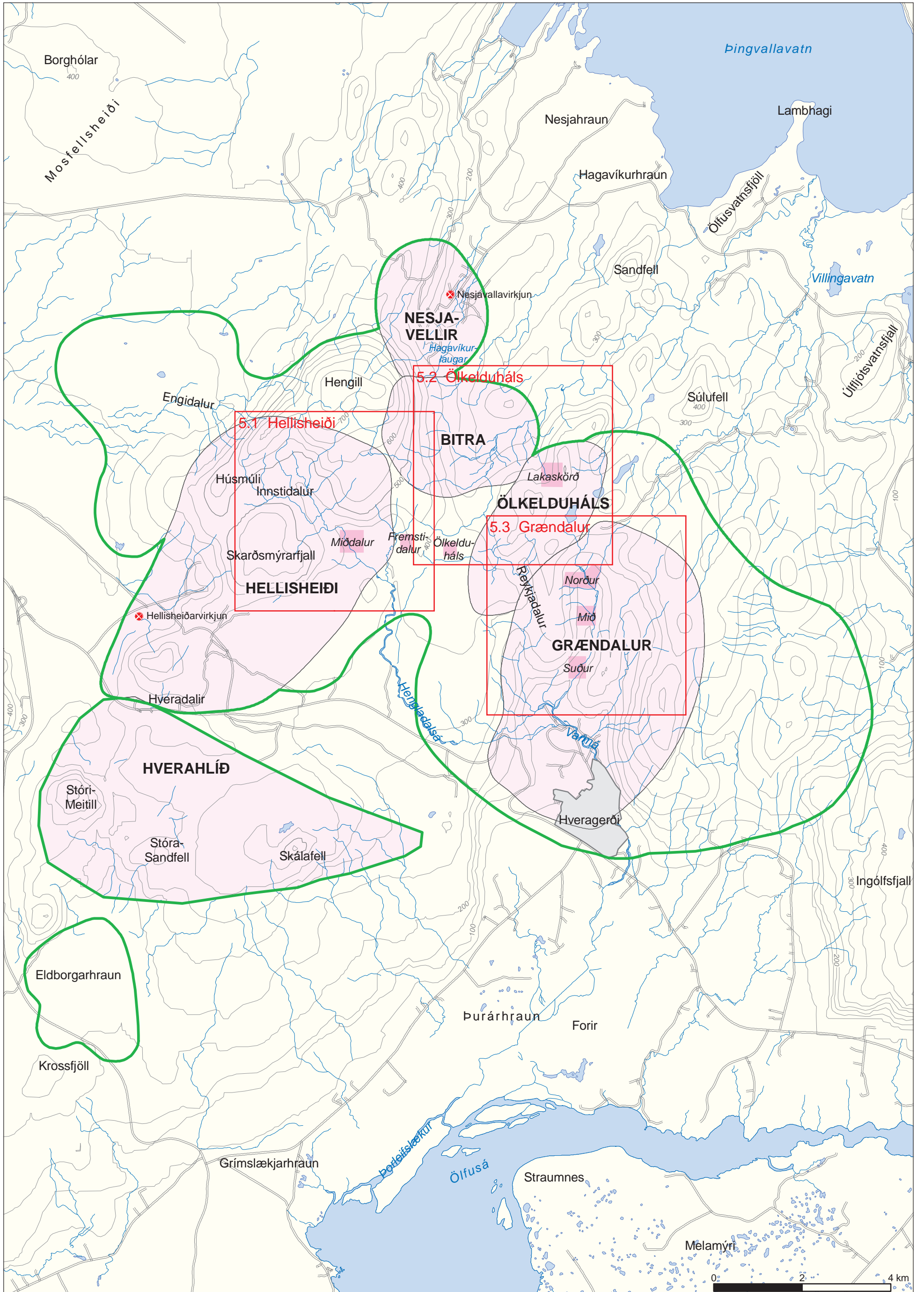
#### Landgerðir

-  Hveraleir
-  Hverahrúður
-  Hraun með útfellingum



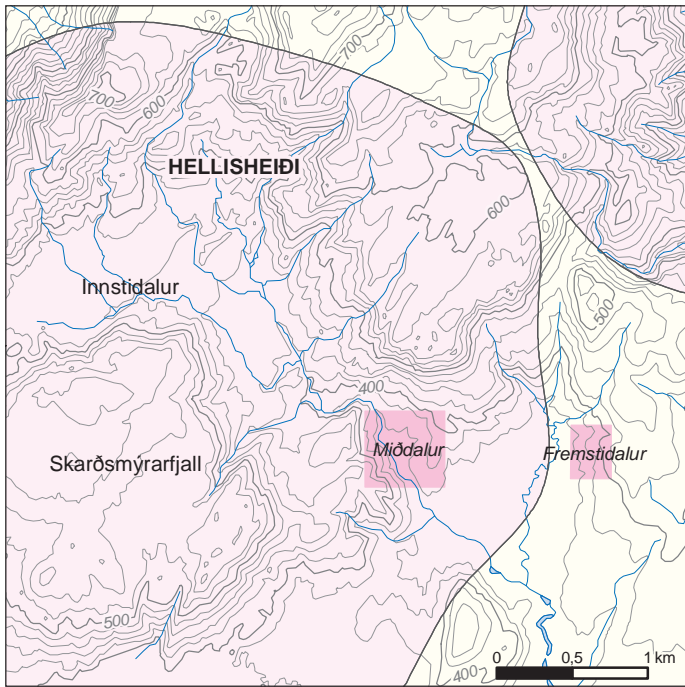


# 5 Hengill





# 5.1 Hengill: Hellsheiði



1:50.000

## Hveragróðurfélög

### Hveramoslendi

- Mosar með blóðbergi og skriðlingresi
- Mosar með blóðbergi og öðrum smárunnum
- Mosar með grösom og grasvíði
- Mosar með grösom og mýrfjólu

### Hveragraslendi

- Grös með tágamuru og blákollu
- Grös með blóðbergi og öðrum smárunnum

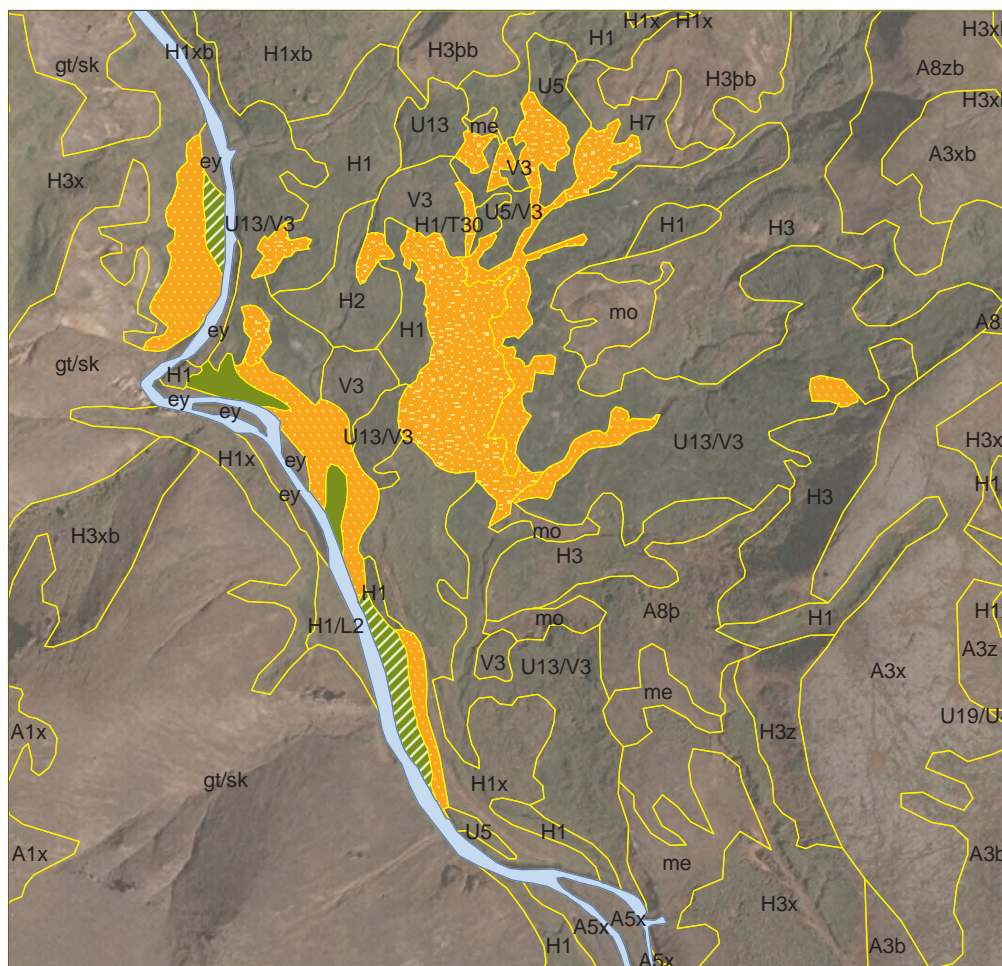
### Hveravotlendi

- Mosar með skriðlingresi og mýradúnurt
- Mosar með laugasefi og mýradúnurt
- Mýrastör með klóífú og laugasefi

### Landgerðir

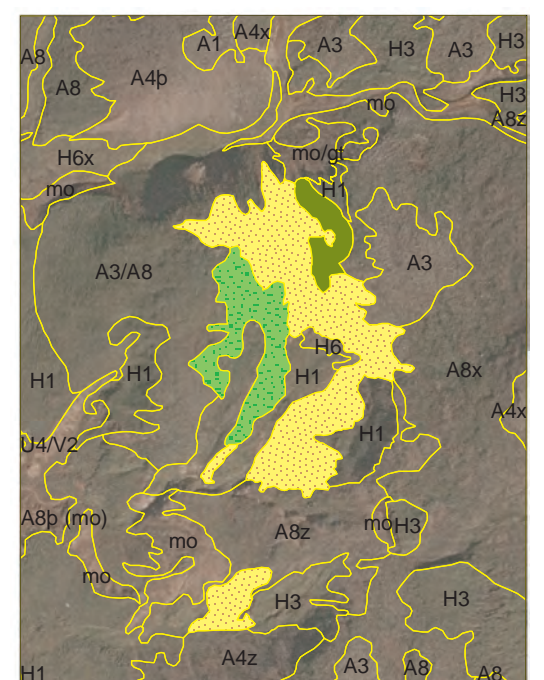
- Hveraleir
- Hverahrúður
- Hraun með útfellingum

## Miðdalur



1:4.000

## Fremstidalur



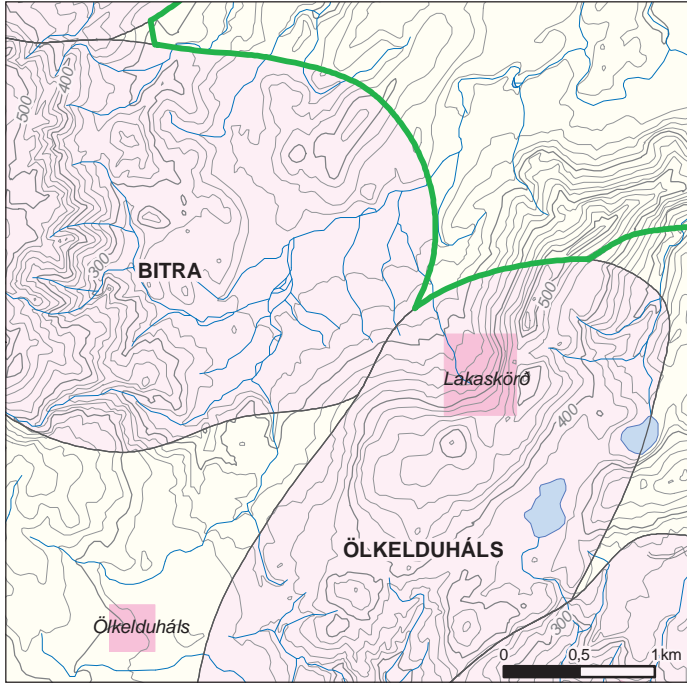
0 50 100 m

1:4.000





## 5.2 Hengill: Ölkelduháls



1:50.000

### Hveragróðurfélög

#### Hveramoslendi

- Mosar með blóðbergi og skriðlíngresi
- Mosar með blóðbergi og öðrum smárunnum
- Mosar með grösom og grasvíði
- Mosar með grösom og mýrfjólu

#### Hveragraslendi

- Grös með tágamuru og blákollu
- Grös með blóðbergi og öðrum smárunnum

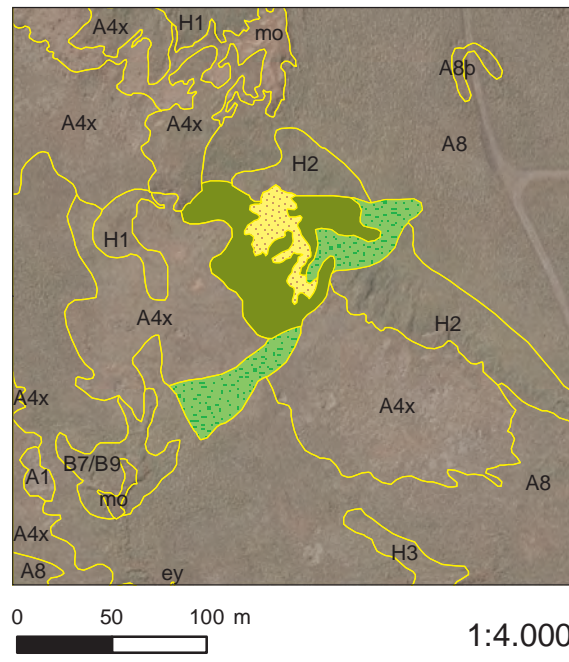
#### Hveravotlendi

- Mosar með skriðlíngresi og mýradúnurt
- Mosar með laugasafi og mýradúnurt
- Mýrastör með klóífu og laugasafi

#### Landgerðir

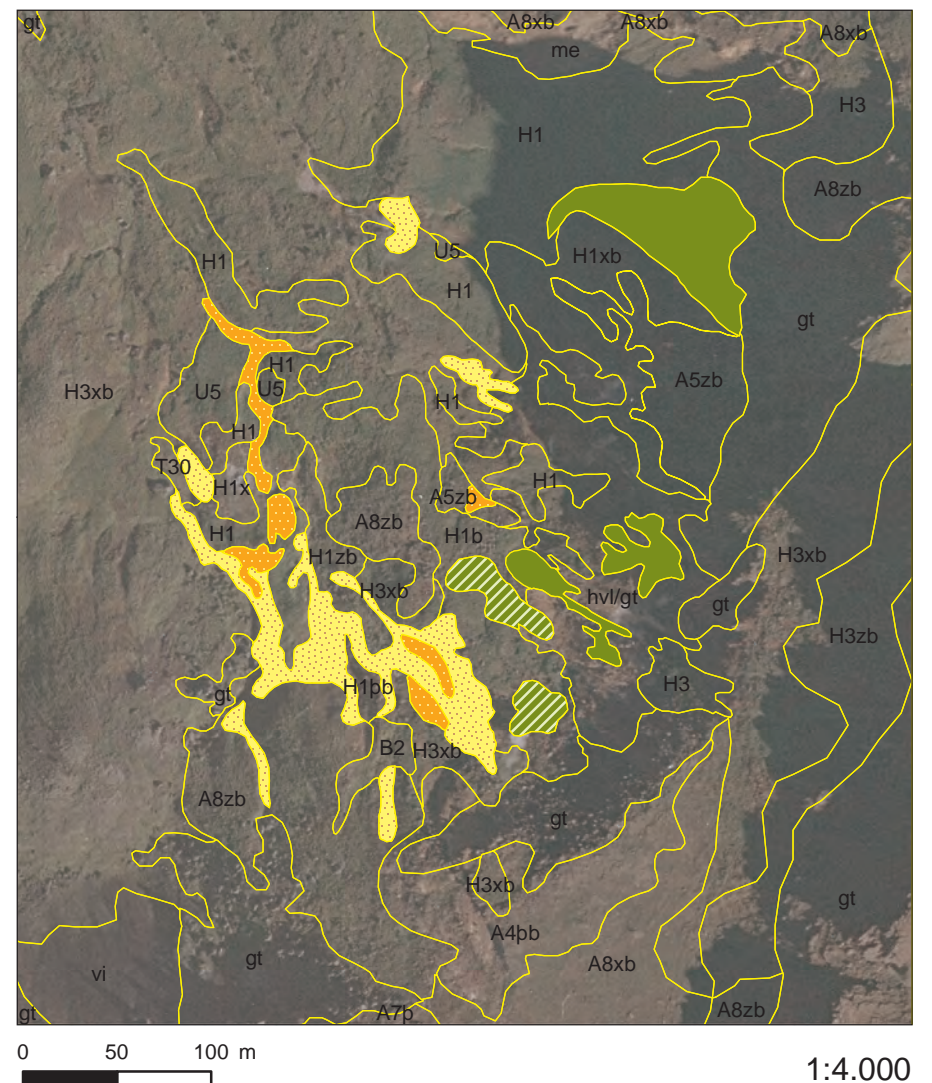
- Hveraleir
- Hverahrúður
- Hraun með útfellingum

### Ölkelduháls



1:4.000

### Lakaskörð

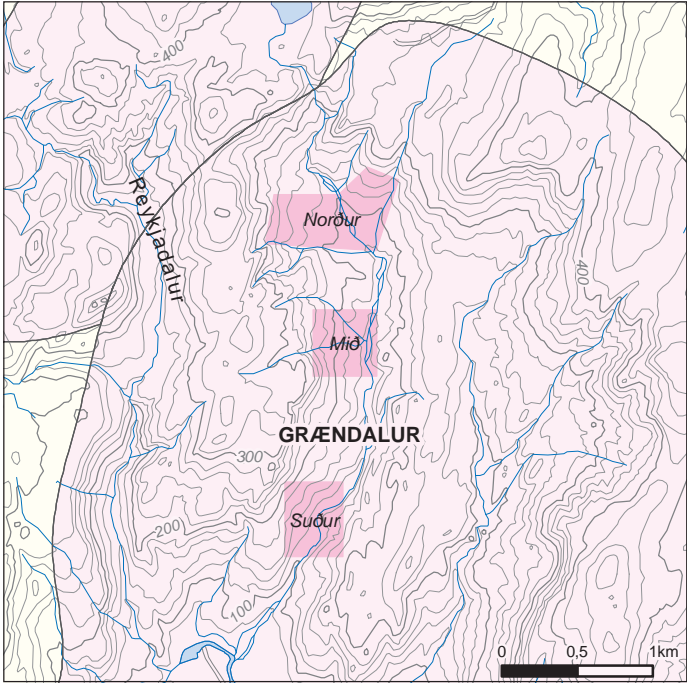


1:4.000





### 5.3 Hengill: Grændalur



1:50.000

#### Hveragróðurfélag

#### Hveramoslendi

- Mosar með blóðbergi og skriðlíngresi
- Mosar með blóðbergi og öðrum smárunnum
- Mosar með grösum og grasvíði
- Mosar með grösum og mýrfjólu

#### Hveragraslendi

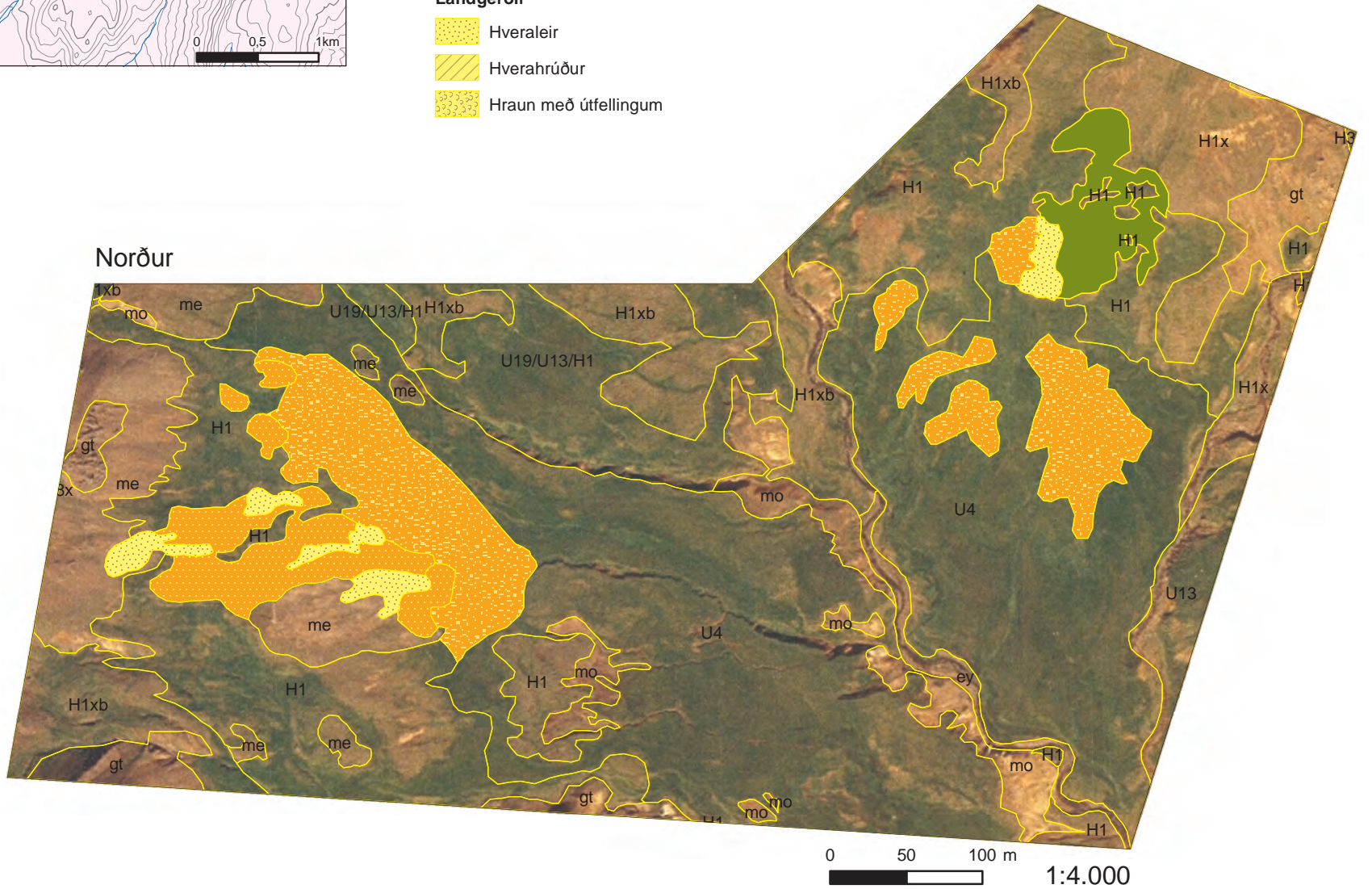
- Grös með tágamuru og blákollu
- Grös með blóðbergi og öðrum smárunnum

#### Hveravotlendi

- Mosar með skriðlíngresi og mýradúnurt
- Mosar með laugasefi og mýradúnurt
- Mýrastör með klófifu og laugasefi

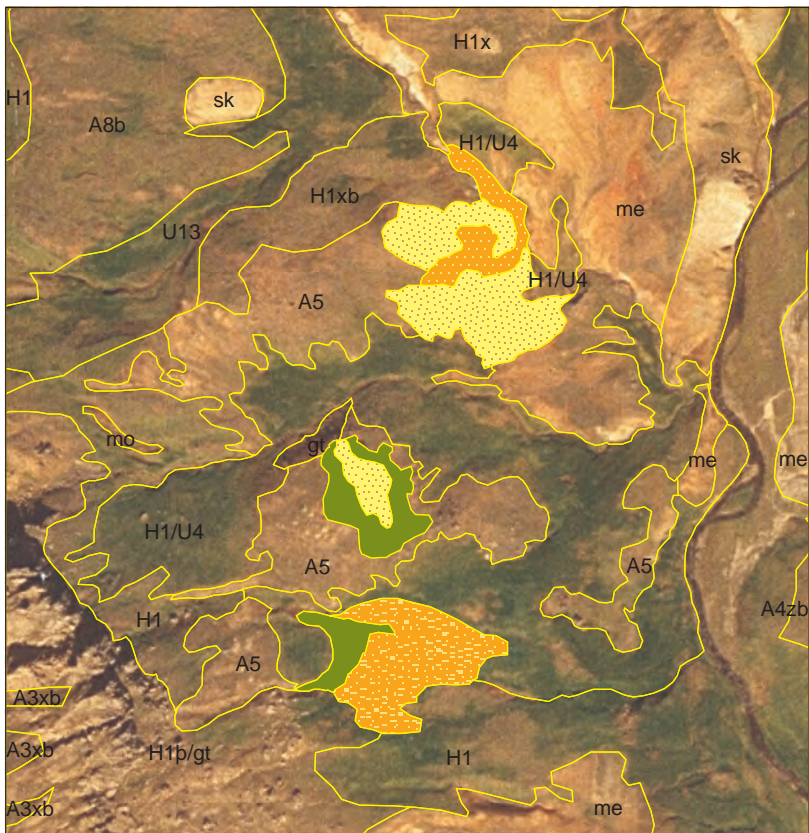
#### Landgerðir

- Hveraleir
- Hverahrúður
- Hraun með útfellingum



0 50 100 m 1:4.000

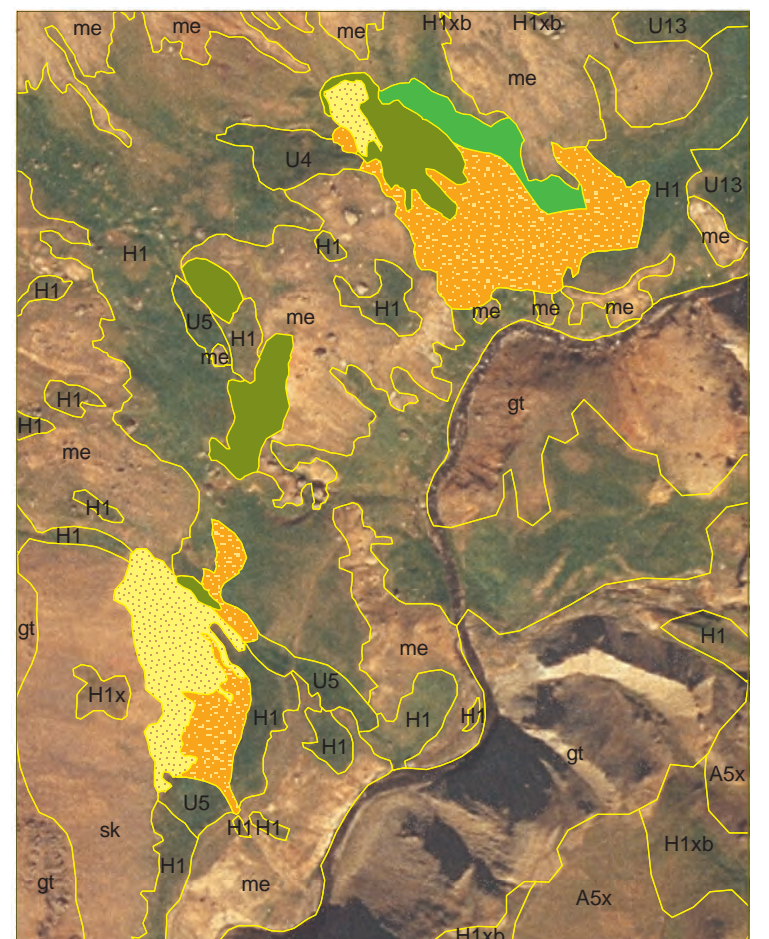
#### Mið



0 50 100 m

1:4.000

#### Suður



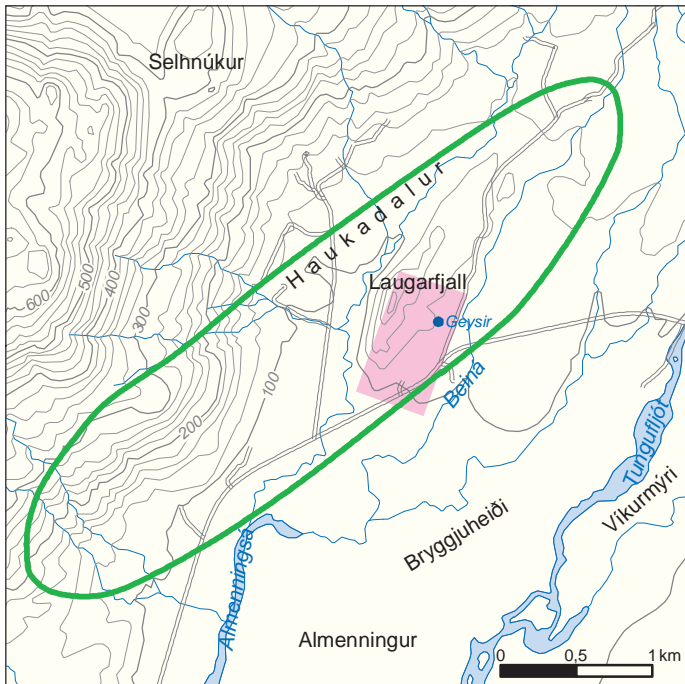
0 50 100 m

1:4.000





## 6 Geysir



1:50.000

### Hveragróðurfélög

#### Hveramoslendi

- Mosar með blóðbergum og skriðlingresi
- Mosar með blóðbergum og öðrum smárunnum
- Mosar með grösnum og grasvíði
- Mosar með grösnum og mýrfjólu

#### Hveragraslendi

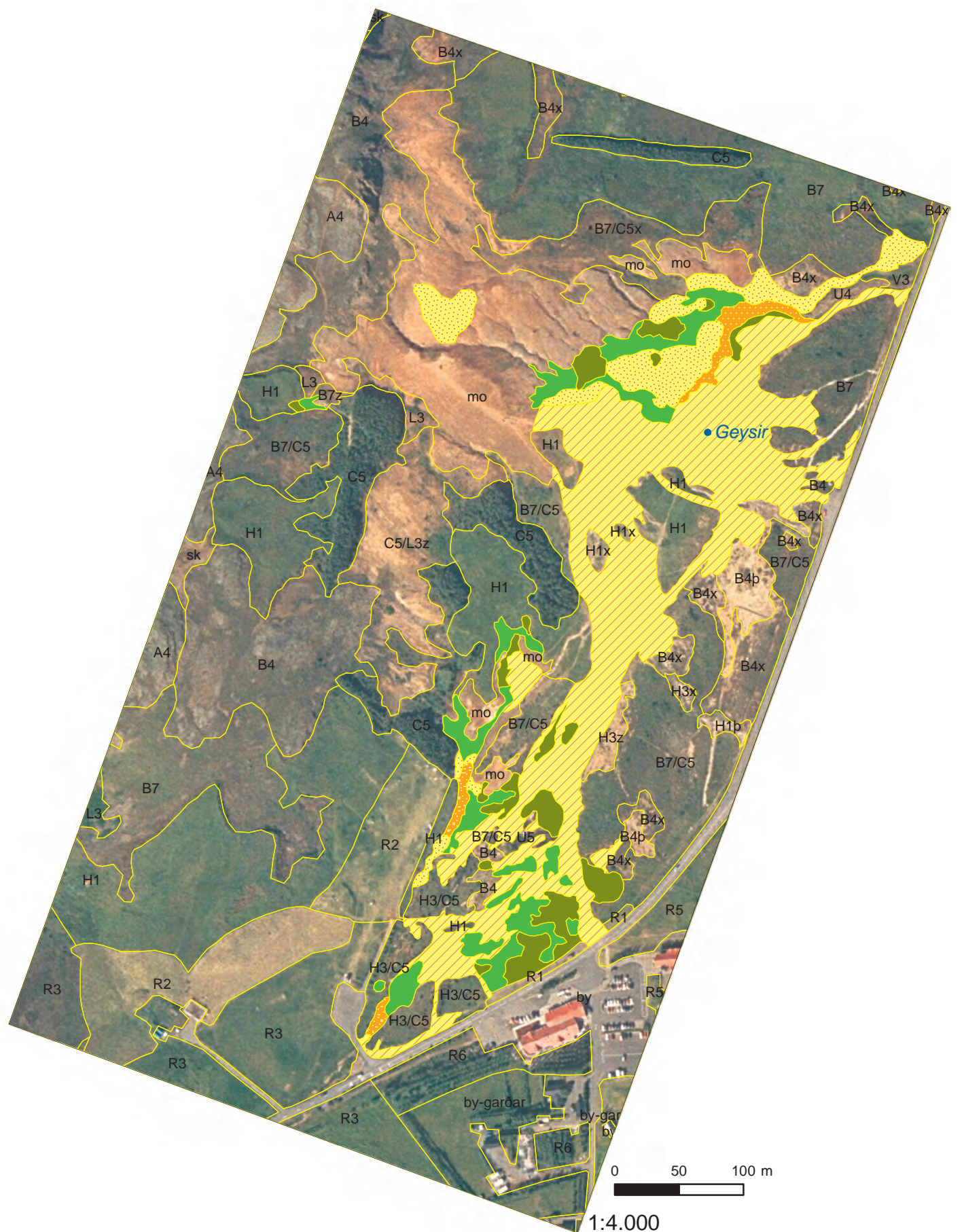
- Grös með tágamuru og blákollu
- Grös með blóðbergum og öðrum smárunnum

#### Hveravotlendi

- Mosar með skriðlingresi og mýradúnurt
- Mosar með laugasafi og mýradúnurt
- Mýrastör með klóífum og laugasafi

#### Landgerðir

- Hveraleir
- Hverahrúður
- Hraun með útfellingum







1:4.000







Hveragróðurfélög




Hveramoslendi

-  Mosar með blóðbergi og skriðlingresi
-  Mosar með blóðbergi og öðrum smárunnum
-  Mosar með grösnum og grasvíði
-  Mosar með grösnum og mýrfjólu




Hveragraslendi

-  Grös með tágamuru og blákollu
-  Grös með blóðbergi og öðrum smárunnum

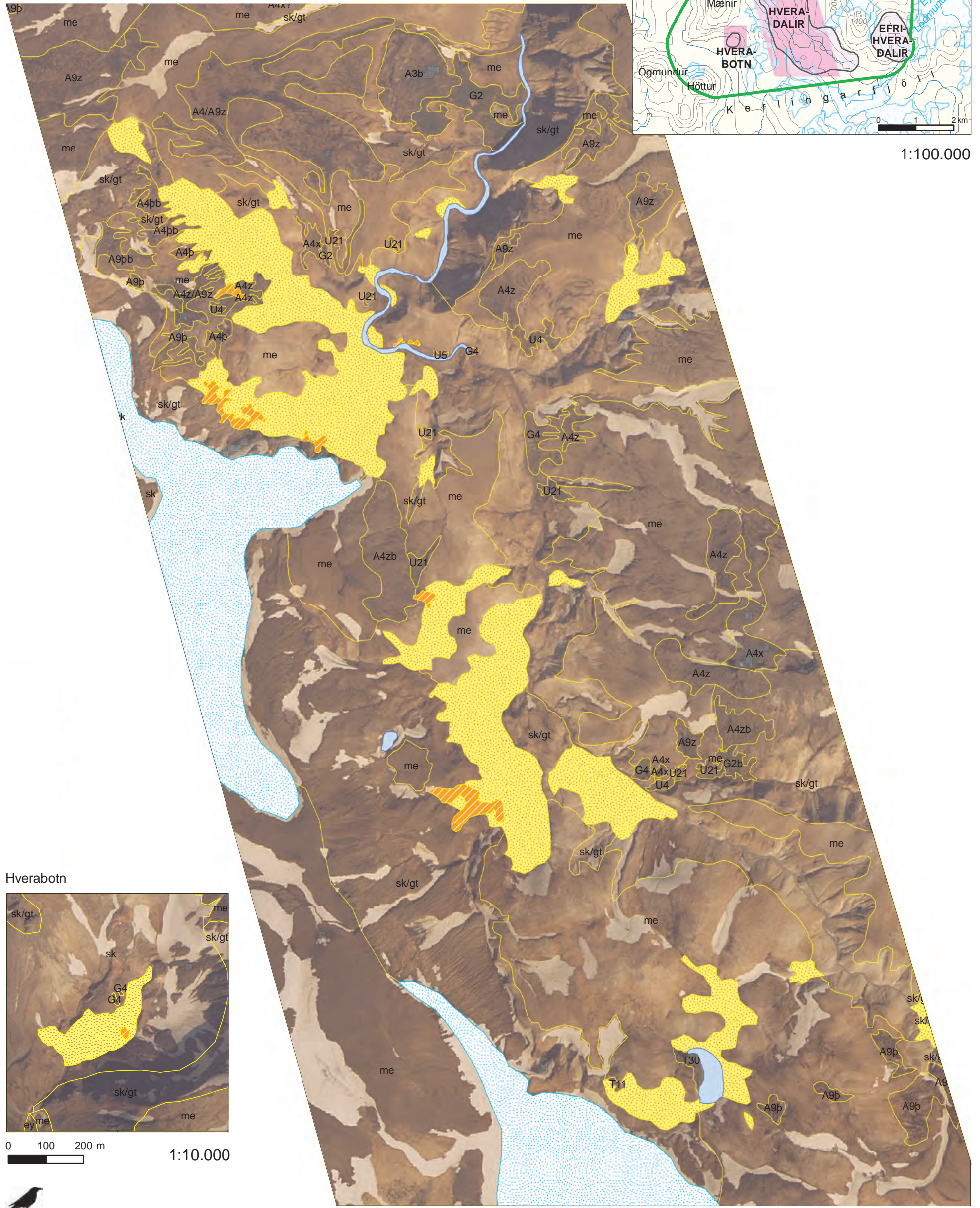
Hveravotlendi

-  Mosar með skriðlingresi og mýradúnurt
-  Mosar með laugasafi og mýradúnurt
-  Mýrastör með klóffifu og laugasafi

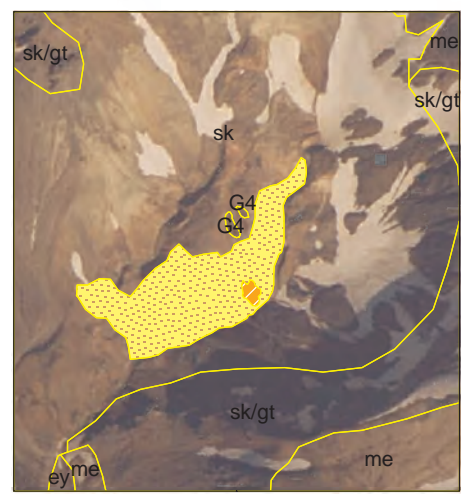
Landgerðir

-  Hveraleir
-  Hverahrúður
-  Hraun með útfellingum

Hveradalir



Hverabotn

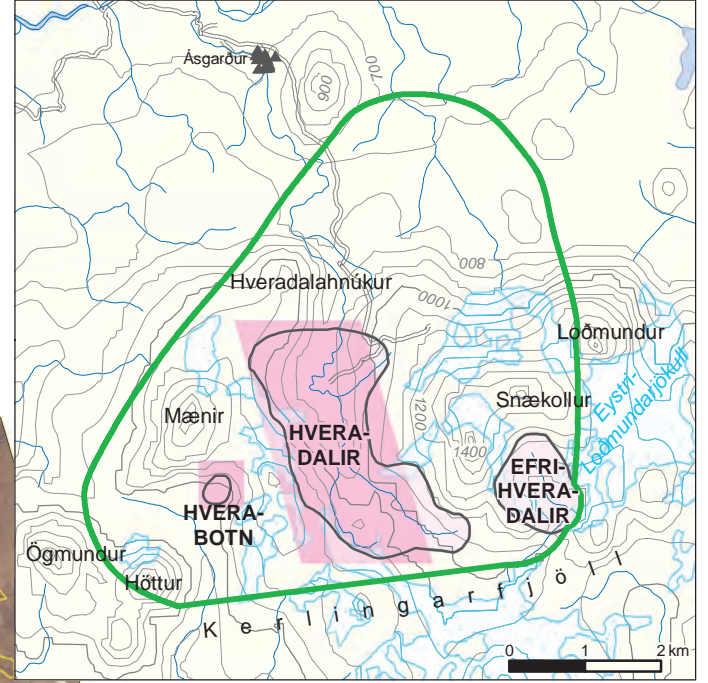


0 100 200 m  
1:10.000



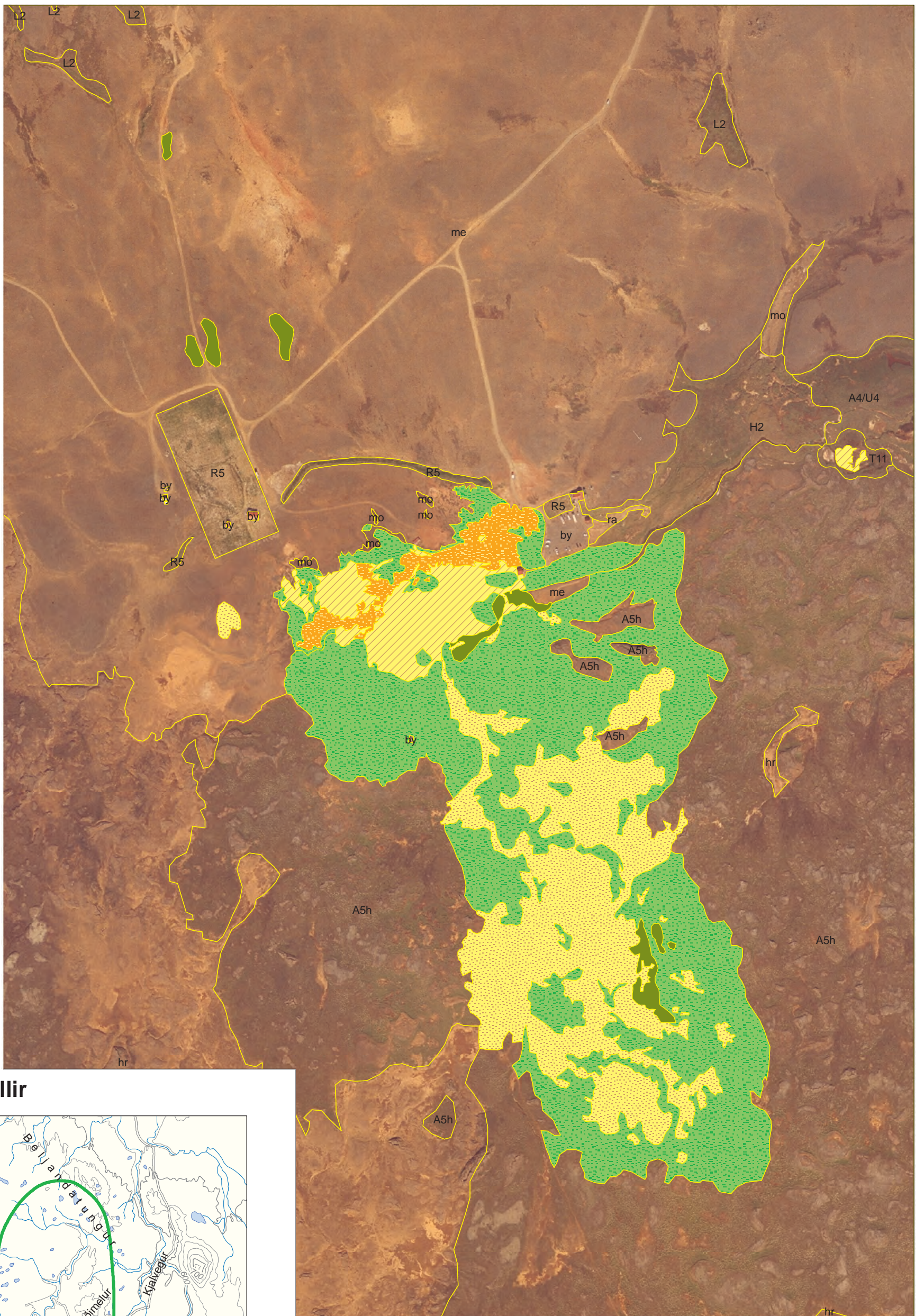
0 100 200 m  
1:10.000

7 Kerlingarfjöll

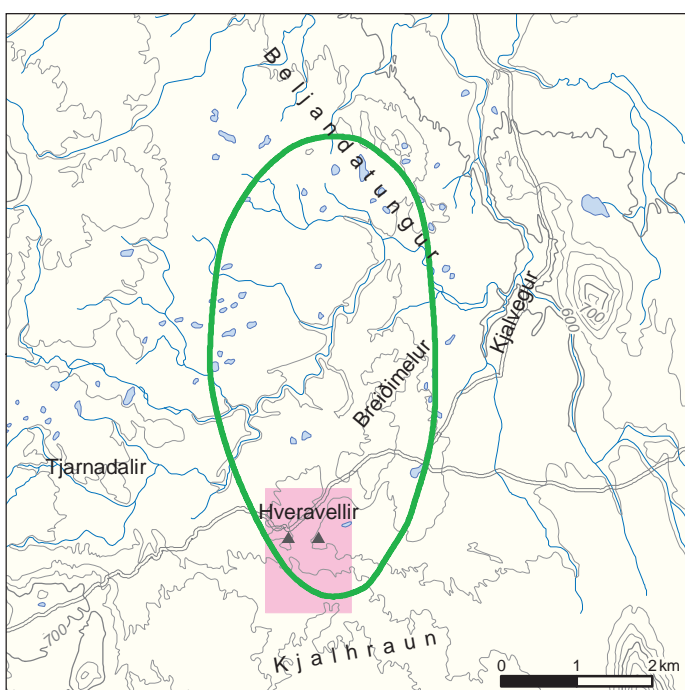


1:100.000





## 8 Hveravellir



1:100.000



NÁTTÚRUFRAEÐISTOFNUN ÍSLANDS 2009

0 50 100 m



### Hveragróðurfélög

#### Hveramoslendi

- Mosar með blóðbergum og skriðlíngresi
- Mosar með blóðbergum og öðrum smárunnum
- Mosar með grösom og grasviði
- Mosar með grösom og mýrfjólu

#### Hveragraslendi

- Grös með tágamuru og blákollu
- Grös með blóðbergum og öðrum smárunnum

#### Hveravotlendi

- Mosar með skriðlíngresi og mýradúnurt
- Mosar með laugasefi og mýradúnurt
- Mýrastör með klófífu og laugasefi

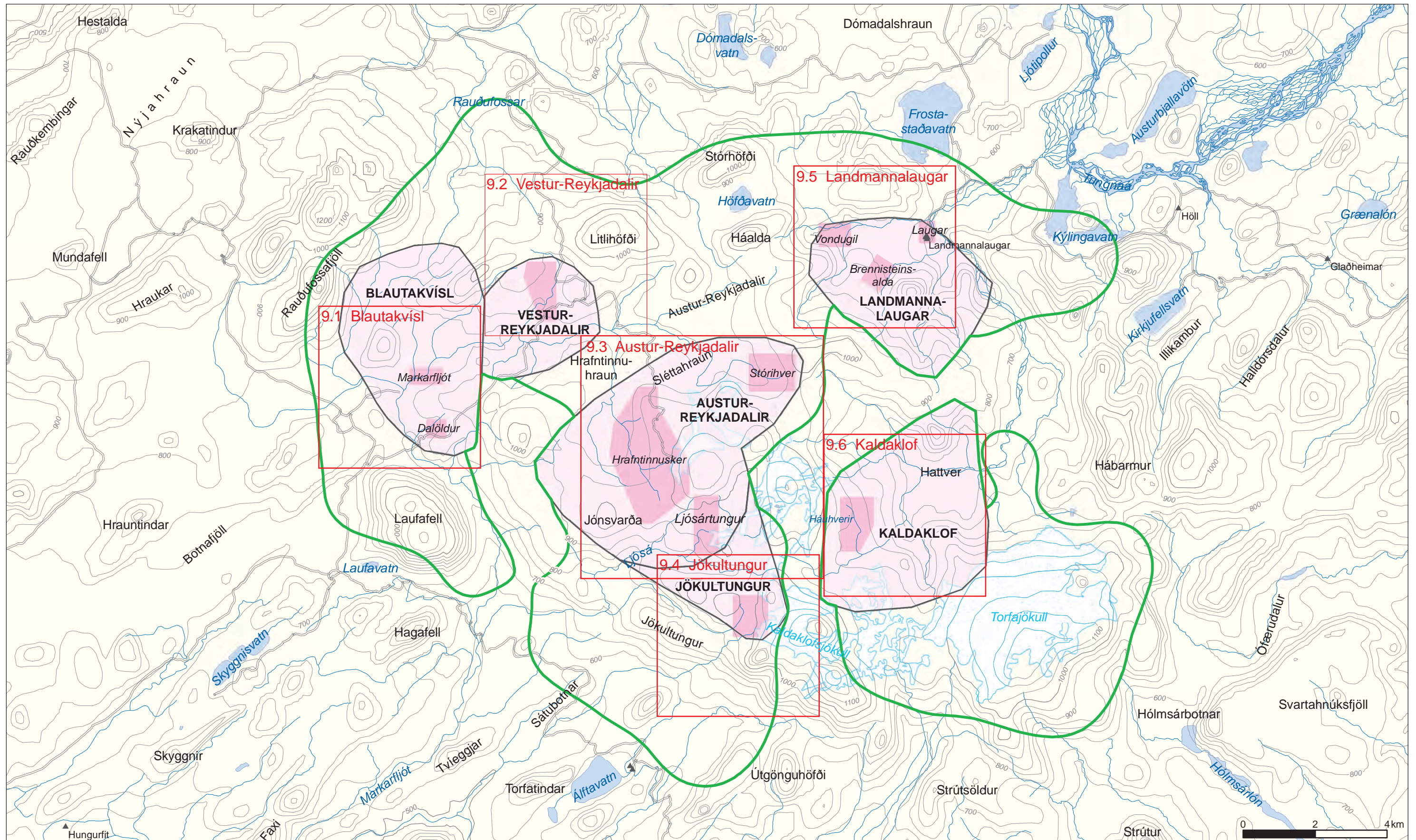
#### Landgerðir

- Hveraleir
- Hverahrúður
- Hraun með útfellingum

1:5.000



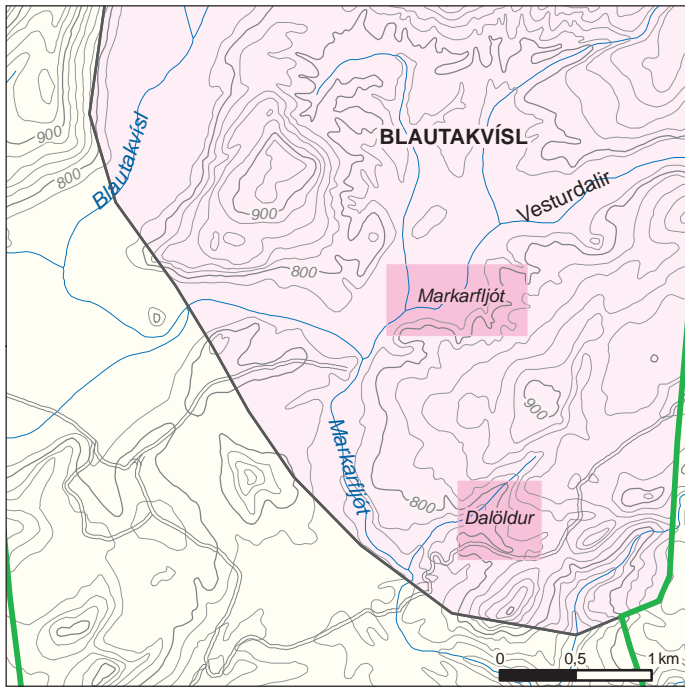
# 9 Torfajökull



15



# 9.1 Torfajökull: Blautakvísl



1:50.000

### Hveragróðurfélög

#### Hveramoslendi

- Mosar með blóðbergi og skriðlingresi
- Mosar með blóðbergi og öðrum smárunnum
- Mosar með grösum og grasviði
- Mosar með grösum og mýrfjólu

#### Hveragraslendi

- Grös með tágamuru og blákollu
- Grös með blóðbergi og öðrum smárunnum

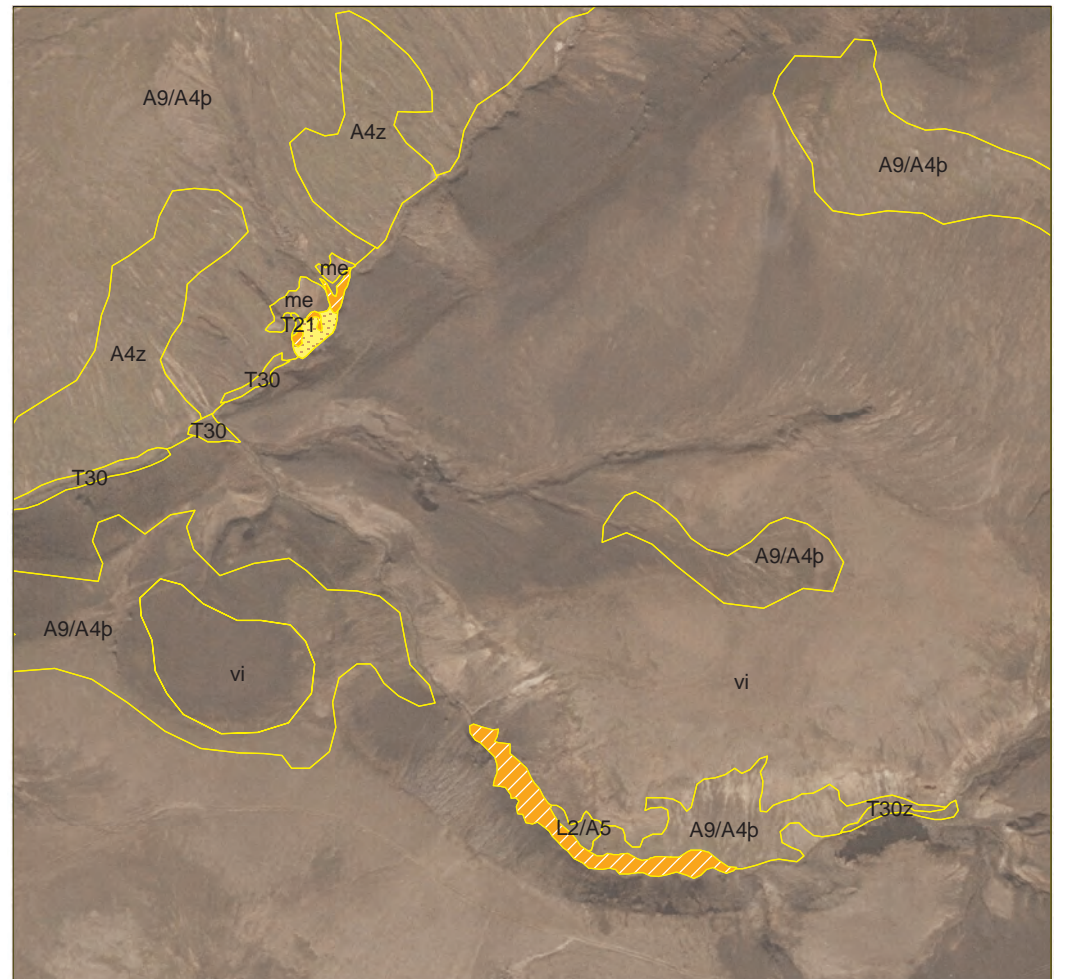
#### Hveravotlendi

- Mosar með skriðlingresi og mýradúnurt
- Mosar með laugasefi og mýradúnurt
- Mýrastör með klóífú og laugasefi

#### Landgerðir

- Hveraleir
- Hverahrúður
- Hraun með útfellingum

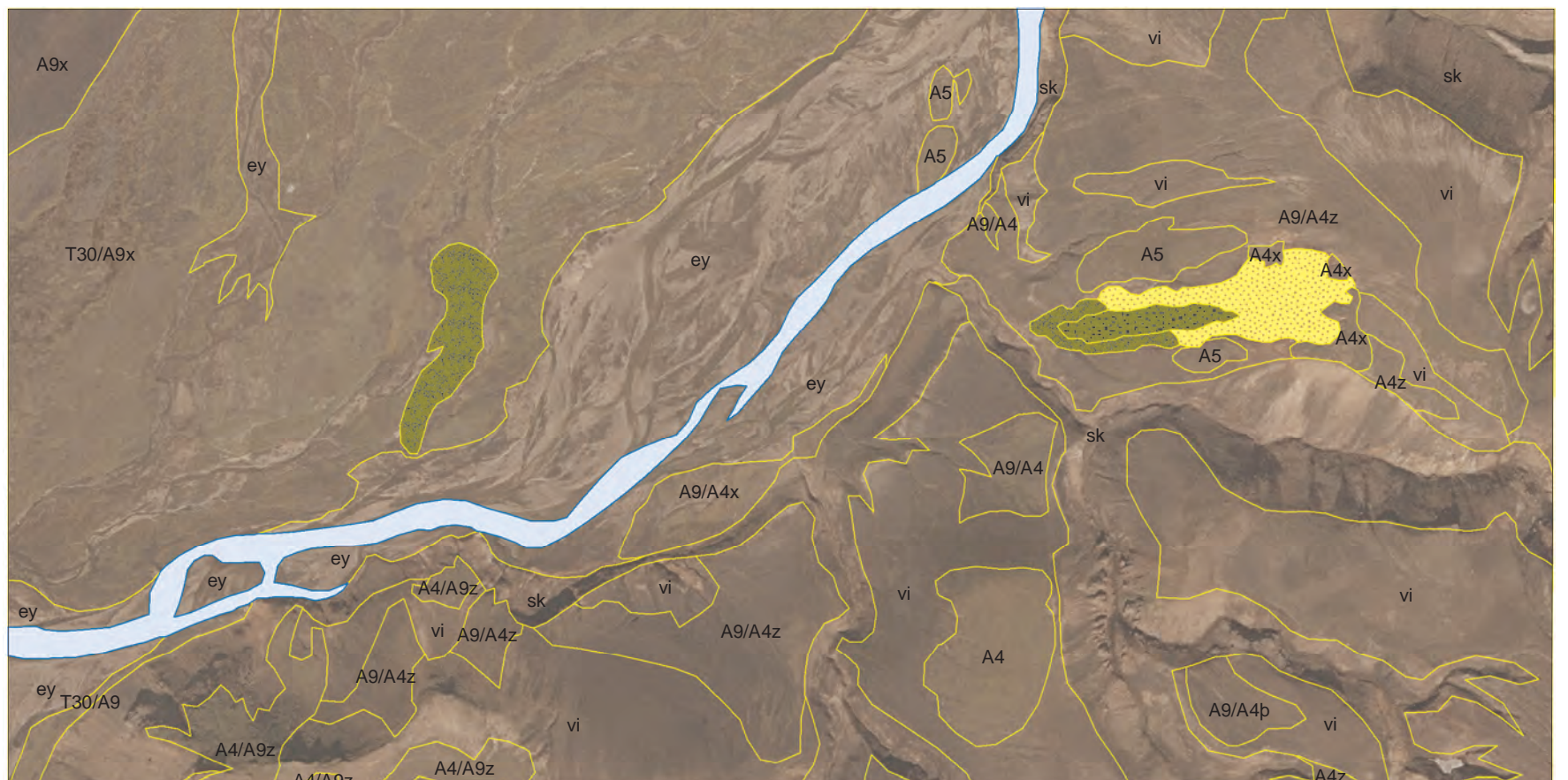
## Dalöldur



0 50 100 m

1:4.000

## Markarfljót



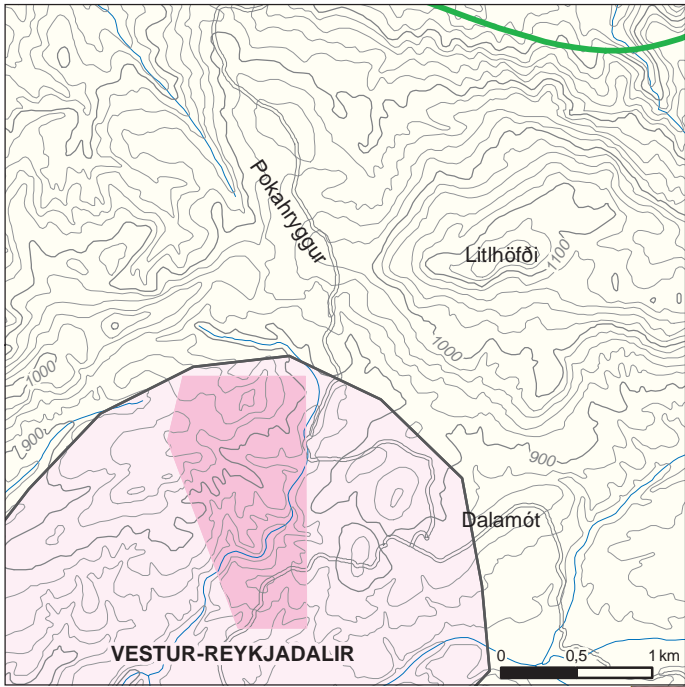
0 50 100 m

1:4.000





## 9.2 Torfajökull: Vestur-Reykjadalir



1:50.000

### Hveragróðurfélög

#### Hveramoslendi

- Mosar með blóðbergum og skriðlingresi
- Mosar með blóðbergum og öðrum smárunnum
- Mosar með grösom og grasvíði
- Mosar með grösom og mýrfjólu

#### Hveragraslendi

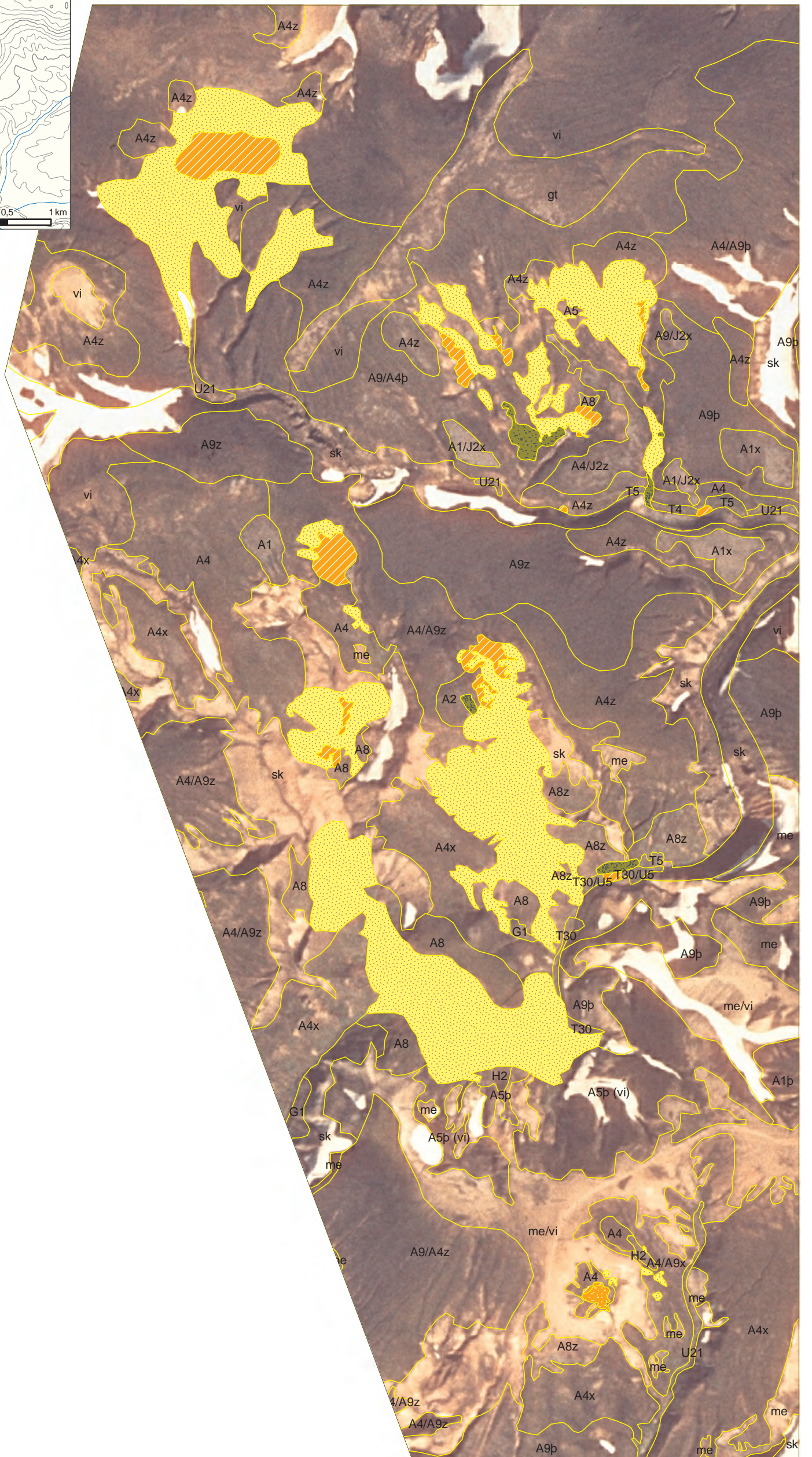
- Grös með tágamuru og blákollu
- Grös með blóðbergum og öðrum smárunnum

#### Hveravotlendi

- Mosar með skriðlingresi og mýradúnurt
- Mosar með laugasafi og mýradúnurt
- Mýrastör með klóffu og laugasafi

#### Landgerðir

- Hveraleir
- Hverahrúður
- Hraun með útfellingum



0 50 100 m

1:5.000

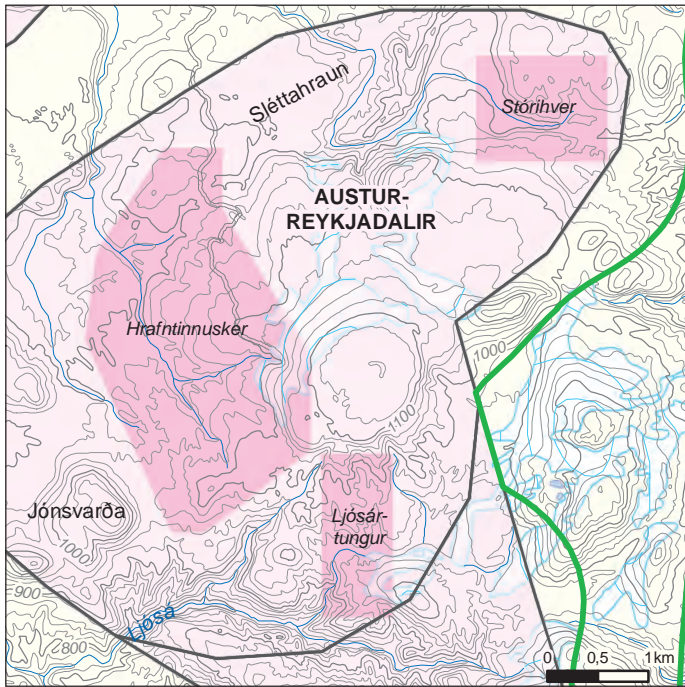








### 9.3 Torfajökull: Austur-Reykjadalir



1:75.000

#### Hveragróðurfélög

##### Hveramoslendi

- Mosar með blóðbergum og skriðlíngresi
- Mosar með blóðbergum og öðrum smárunnum
- Mosar með grösnum og grasvíði
- Mosar með grösnum og mýrfjólu

##### Hveragraslendi

- Grös með tágamuru og blákollu
- Grös með blóðbergum og öðrum smárunnum

##### Hveravotlendi

- Mosar með skriðlíngresi og mýradúnurt
- Mosar með laugasefi og mýradúnurt
- Mýrastör með klófífu og laugasefi

##### Landgerðir

- Hveraleir
- Hverahrúður
- Hraun með útfellingum

### Ljósártungur



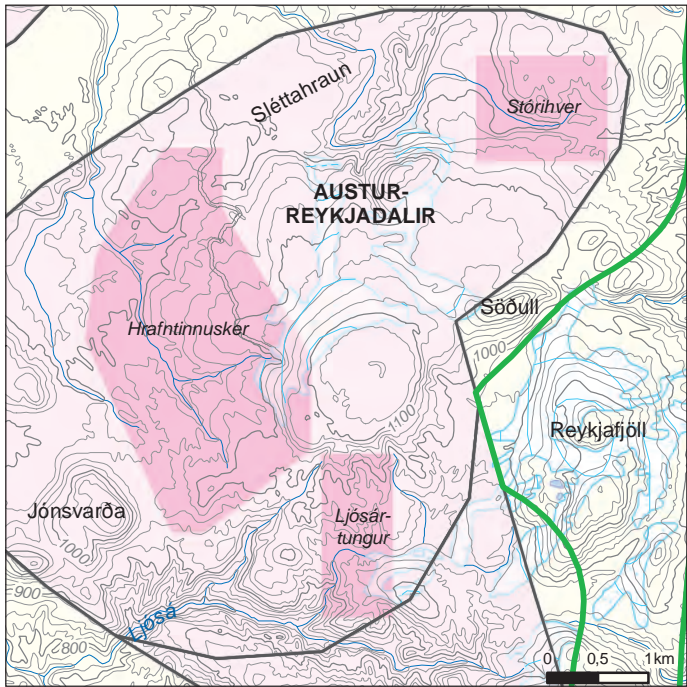
0 50 100 m

1:5.000





### 9.3 Torfajökull: Austur-Reykjadalir



1:75.000

#### Hveragróðurfélög

##### Hveramoslendi

- Mosar með blóðbergi og skriðlingresi
- Mosar með blóðbergi og öðrum smárunnum
- Mosar með grösum og grasvíði
- Mosar með grösum og mýrfjólu

##### Hveragraslendi

- Grös með tágamuru og blákollu
- Grös með blóðbergi og öðrum smárunnum


##### Hveravotlendi

- Mosar með skriðlingresi og mýradúnurt
- Mosar með laugasefi og mýradúnurt
- Mýrastör með klóffu og laugasefi

##### Landgerðir

- Hveraleir
- Hverahrúður
- Hraun með útfellingum

#### Stórhver

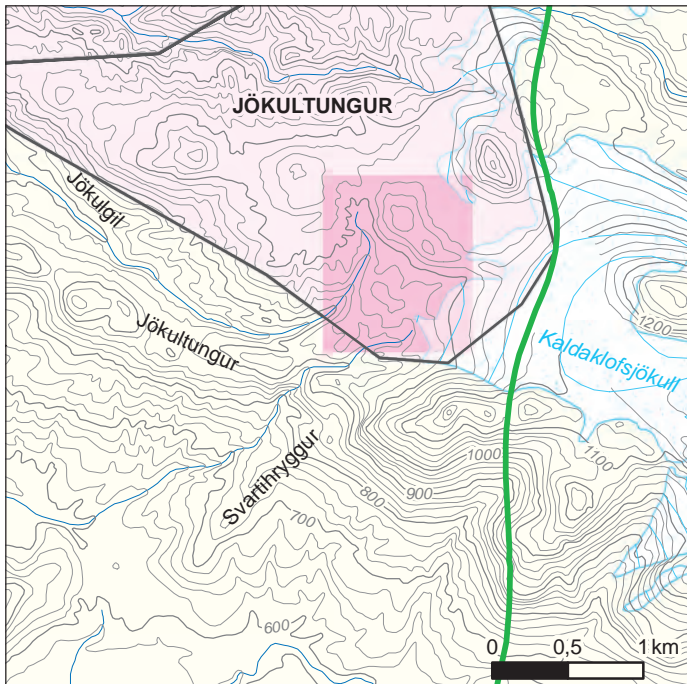


1:5.000





## 9.4 Torfajökull: Jökultungur



1:50.000

### Hveragróðurfélög

#### Hveramoslendi

- Mosar með blóðbergum og skriðlingresi
- Mosar með blóðbergum og öðrum smárunnum
- Mosar með grösnum og grasvíði
- Mosar með grösnum og mýrfjólu

#### Hveragraslendi


- Grös með tágamuru og blákollu
- Grös með blóðbergum og öðrum smárunnum

#### Hveravotlendi

- Mosar með skriðlingresi og mýradúnurt
- Mosar með laugasafi og mýradúnurt
- Mýrastór með klóffu og laugasafi

#### Landgerðir

- Hveraleir
- Hverahrúður
- Hraun með útfellingum



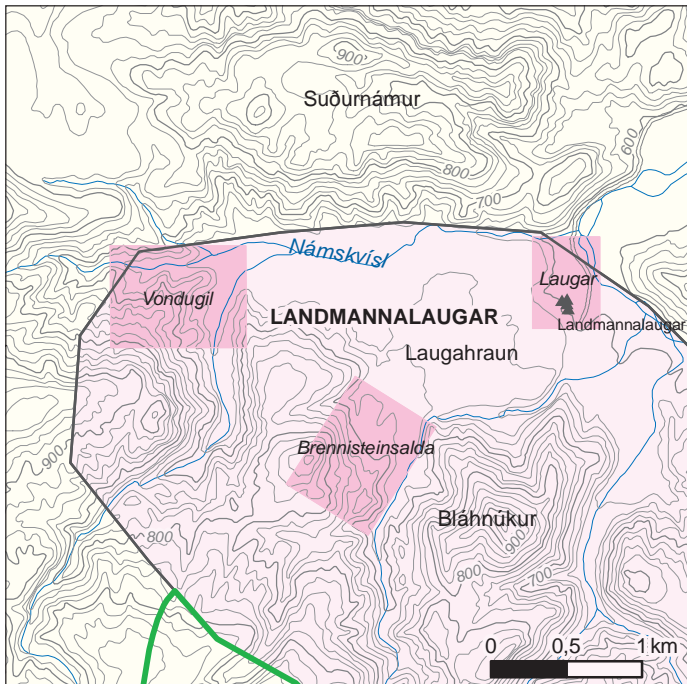
0 50 100 m

1:5.000





## 9.5 Torfajökull: Landmannalaugar



1:50.000

### Hvergróðurfélög

#### Hveramoslendi

- Mosar með blóðbergi og skriðlíngresi
- Mosar með blóðbergi og öðrum smárunnum
- Mosar með grösom og grasvíði
- Mosar með grösom og mýrfjólu

#### Hvergraslendi

- Grös með tágamuru og blákollu
- Grös með blóðbergi og öðrum smárunnum

#### Hveravotlendi

- Mosar með skriðlíngresi og mýradúnurt
- Mosar með laugasefi og mýradúnurt
- Mýrastör með klófifu og laugasefi

#### Landgerðir

- Hveraleir
- Hverahrúður
- Hraun með útfellingum


### Laugar



0 50 100 m

1:4.000

### Vondugil



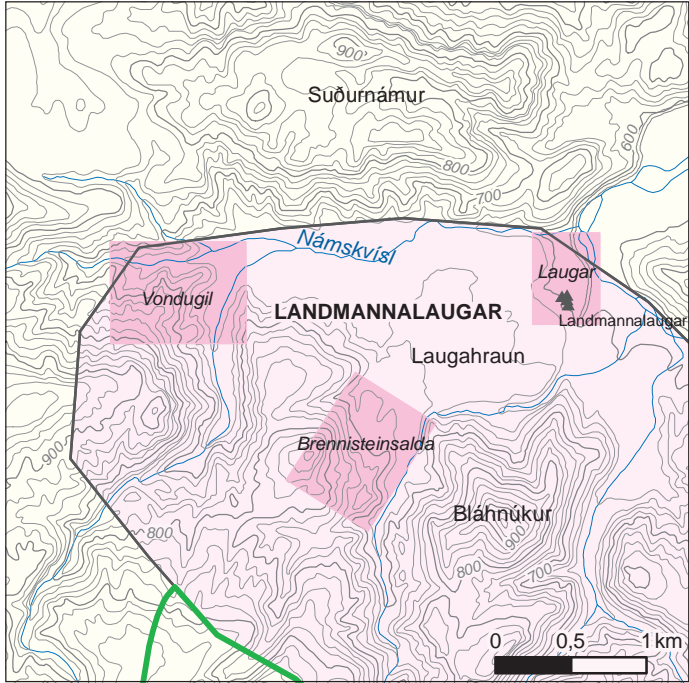
0 50 100 m

1:4.000





# 9.5 Torfajökull: Landmannalaugar



1:50.000

### Hveragróðurfélög

#### Hveramoslendi

- Mosar með blóðbergi og skriðlíngrasi
- Mosar með blóðbergi og öðrum smárunnum
- Mosar með grösum og grasvíði
- Mosar með grösum og mýrfjólu

#### Hveragraslendi

- Grös með tágamuru og blákollu
- Grös með blóðbergi og öðrum smárunnum


#### Hveravotlendi

- Mosar með skriðlíngrasi og mýradúnurt
- Mosar með laugasefi og mýradúnurt
- Mýrastör með klófífu og laugasefi

#### Landgerðir

- Hveraleir
- Hverahrúður
- Hraun með útfellingum

Brennisteinsalda



NÁTTÚRUFRAEÐISTOFNUN ÍSLANDS 2009

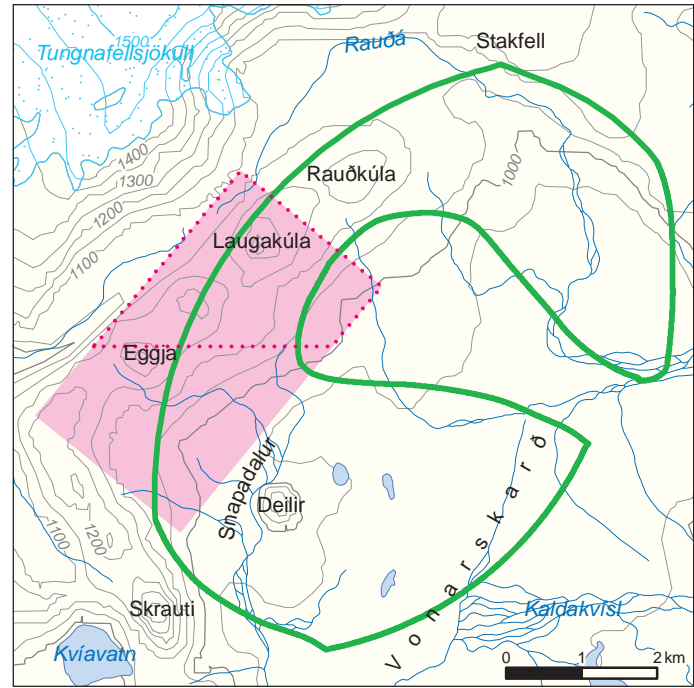
1:4.000







# 10 Vonarskarð



1:100.000

## Hveragróðurfélög

### Hveramoslendi

- Mosar með blóðbergi og skriðlíngresi
- Mosar með blóðbergi og öðrum smárunnum
- Mosar með grösum og grasvíði
- Mosar með grösum og mýrfjólu

### Hveragraslendi


- Grös með tágamuru og blákollu
- Grös með blóðbergi og öðrum smárunnum

### Hveravotlendi

- Mosar með skriðlíngresi og mýradúnurt
- Mosar með laugasefi og mýradúnurt
- Mýrastör með klóffu og laugasefi

### Landgerðir

- Hveraleir
- Hverahrúður
- Hraun með útfellingum

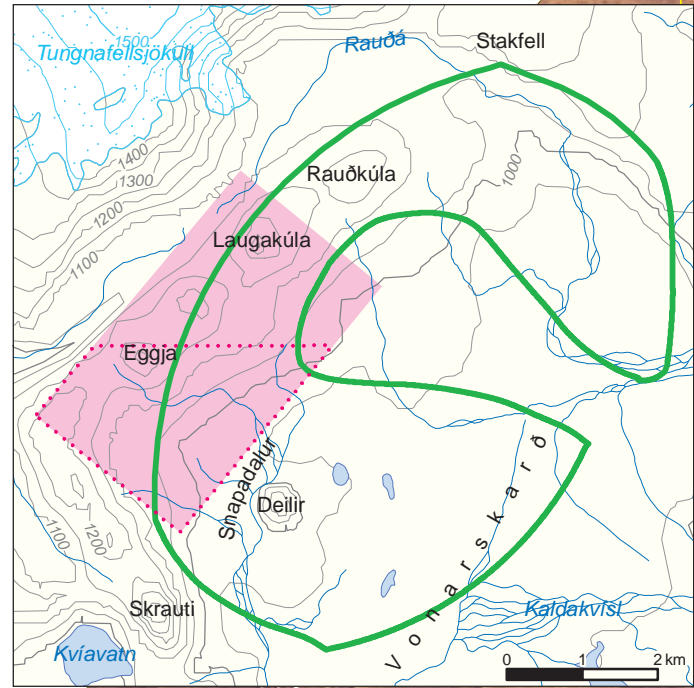


0 100 200 m 1:10.000

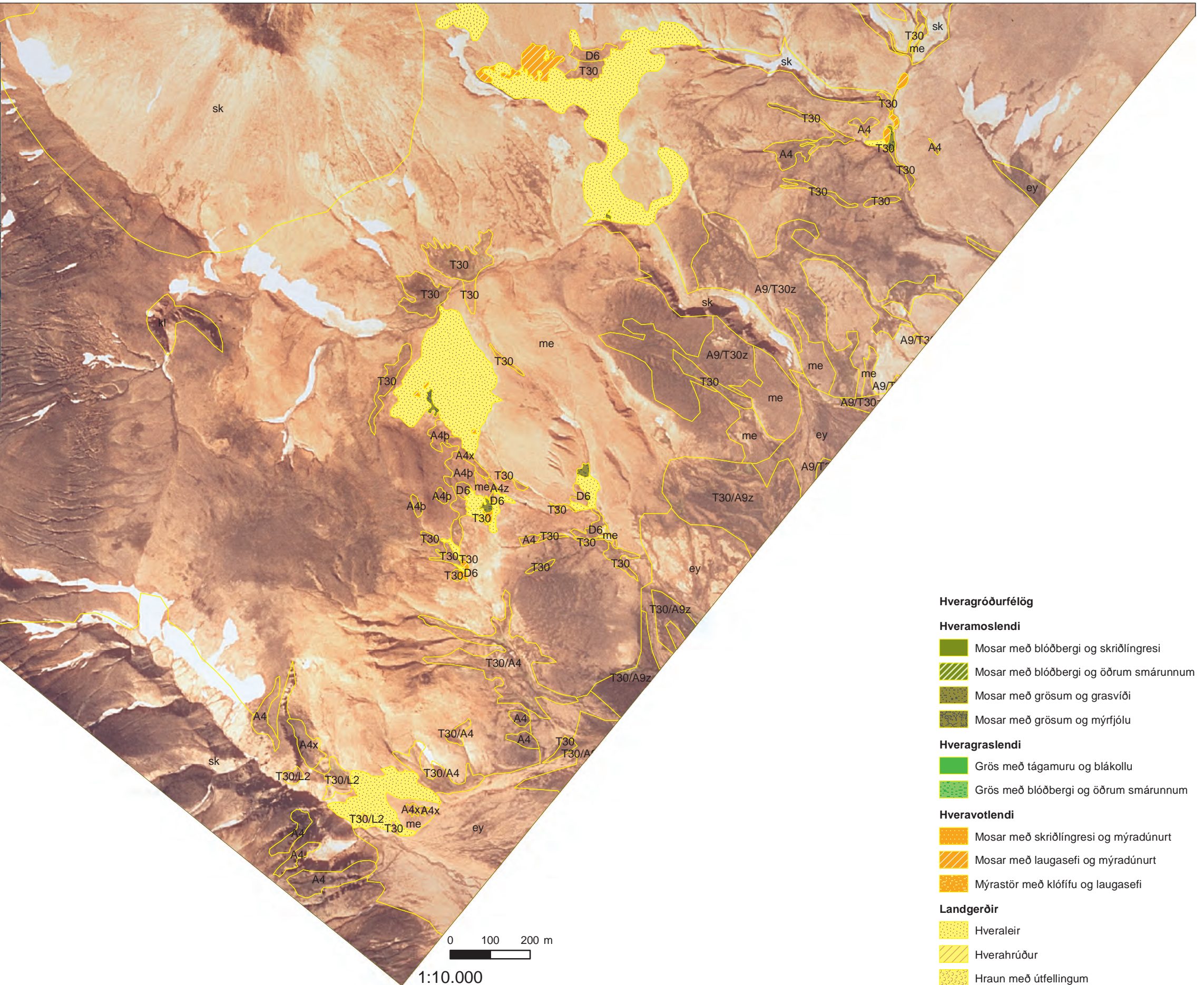




# 10 Vonarskarð



1:100.000



1:10.000

- Hveragróðurfélög**
- Mosar með blóðbergi og skriðlíngresi
  - Mosar með blóðbergi og öðrum smárunnum
  - Mosar með grösum og grasvíði
  - Mosar með grösum og mýrfjólu
- Hveragraslendi**
- Grös með tágamuru og blákollu
  - Grös með blóðbergi og öðrum smárunnum
- Hveravotlendi**
- Mosar með skriðlíngresi og mýradúnurt
  - Mosar með laugasafi og mýradúnurt
  - Mýrastór með klófífu og laugasafi
- Landgerðir**
- Hveraleir
  - Hverahrúður
  - Hraun með útfellingum











# 11 Kverkfjöll

## Hvergróðurfélög




### Hveramoslendi

-  Mosar með blóðbergum og skriðlíngresi
-  Mosar með blóðbergum og öðrum smárunnum
-  Mosar með grösnum og grasvíði
-  Mosar með grösnum og mýrfjólu




### Hveragraslendi

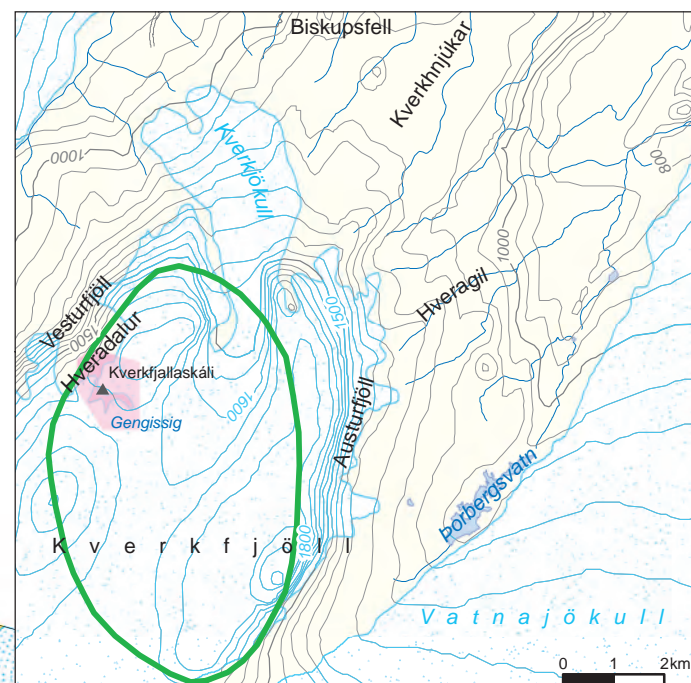
-  Grös með tágamuru og blákollu
-  Grös með blóðbergum og öðrum smárunnum

### Hveravotlendi

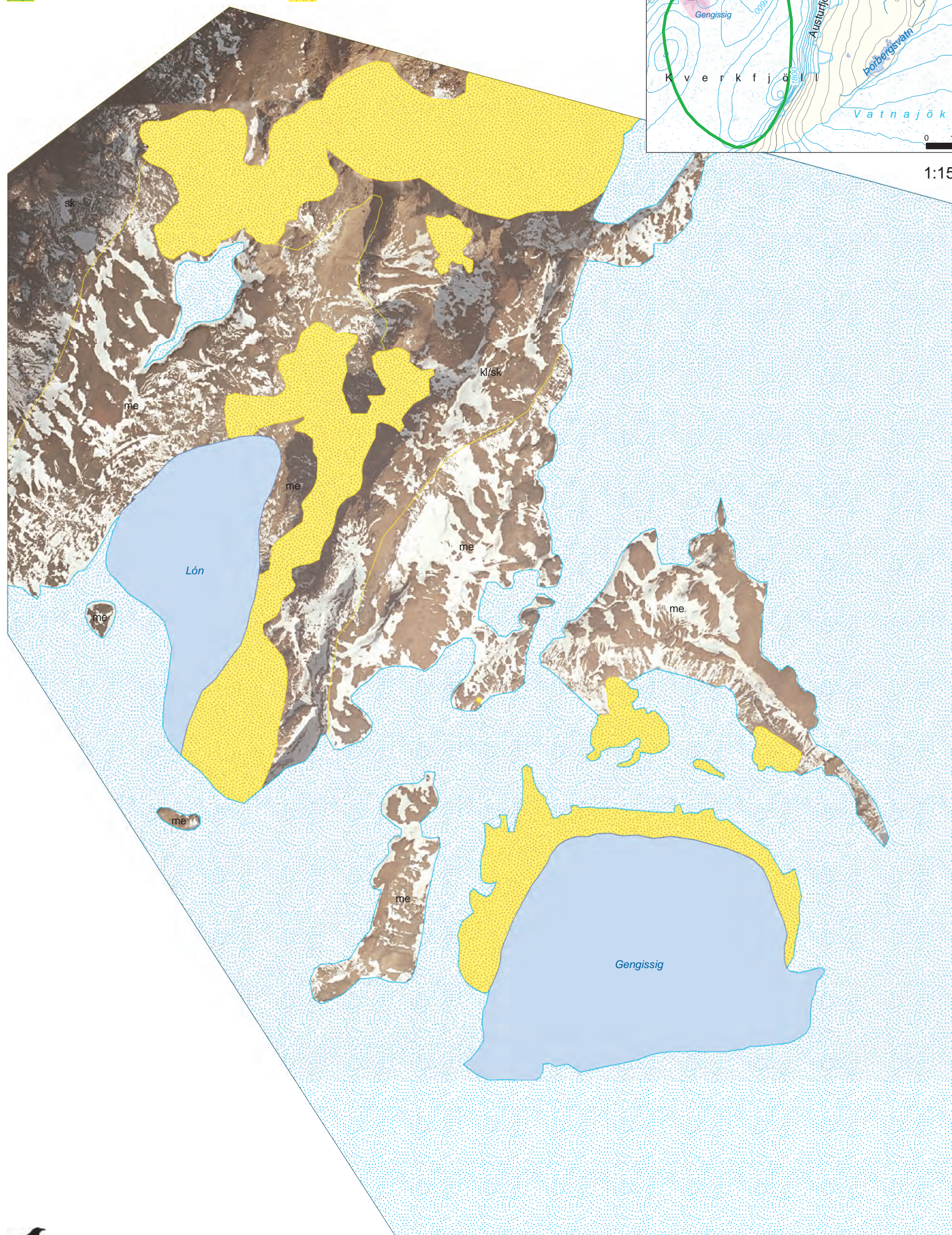
-  Mosar með skriðlíngresi og mýradúnurt
-  Mosar með laugasafi og mýradúnurt
-  Mýrastör með klóffu og laugasafi

### Landgerðir

-  Hveraleir
-  Hverahrúður
-  Hraun með útfellingum



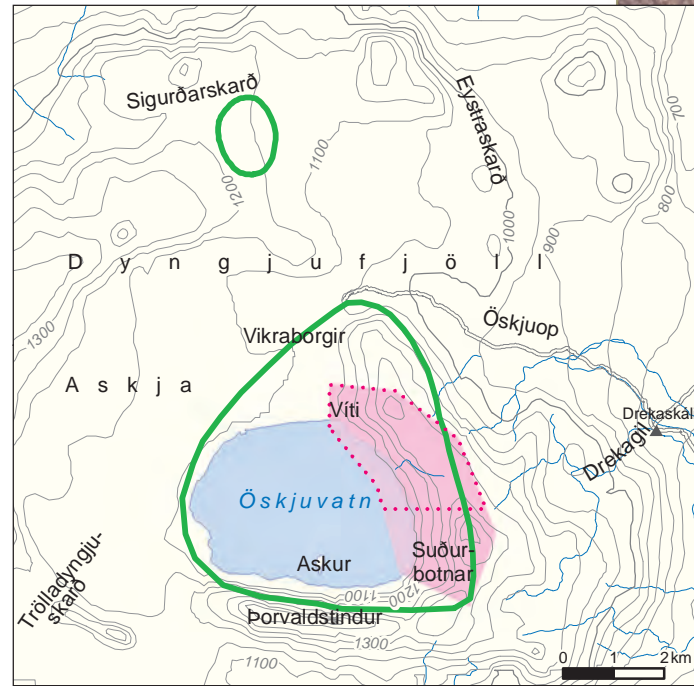
1:150.000



1:5.000



# 12 Askja



1:150.000

## Hveragróðurfélög

### Hveramoslendi

- Mosar með blóðbergi og skriðlíngresi
- Mosar með blóðbergi og öðrum smárunnum
- Mosar með grösum og grasvöð
- Mosar með grösum og mýrfjölu

### Hvergraslendi

- Grös með tágamuru og blákollu
- Grös með blóðbergi og öðrum smárunnum

### Hveravotlendi

- Mosar með skriðlíngresi og mýradúnurt
- Mosar með laugasefi og mýradúnurt
- Mýrastör með klóffu og laugasefi

### Landgerðir

- Hveraleir
- Hverahrúður
- Hraun með útfellingum



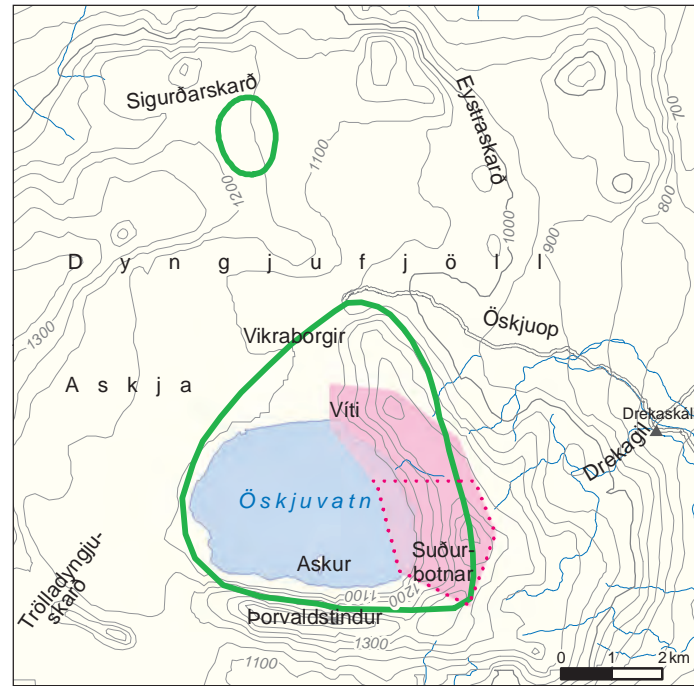
0 100 200 m

1:10.000





# 12 Askja



1:150.000

## Hvergróðurfélög

### Hveramoslendi

- Mosar með blóðbergi og skriðlíngresi
- Mosar með blóðbergi og öðrum smárunnum
- Mosar með grösum og grasvíði
- Mosar með grösum og mýrfjólu

### Hvergraslendi

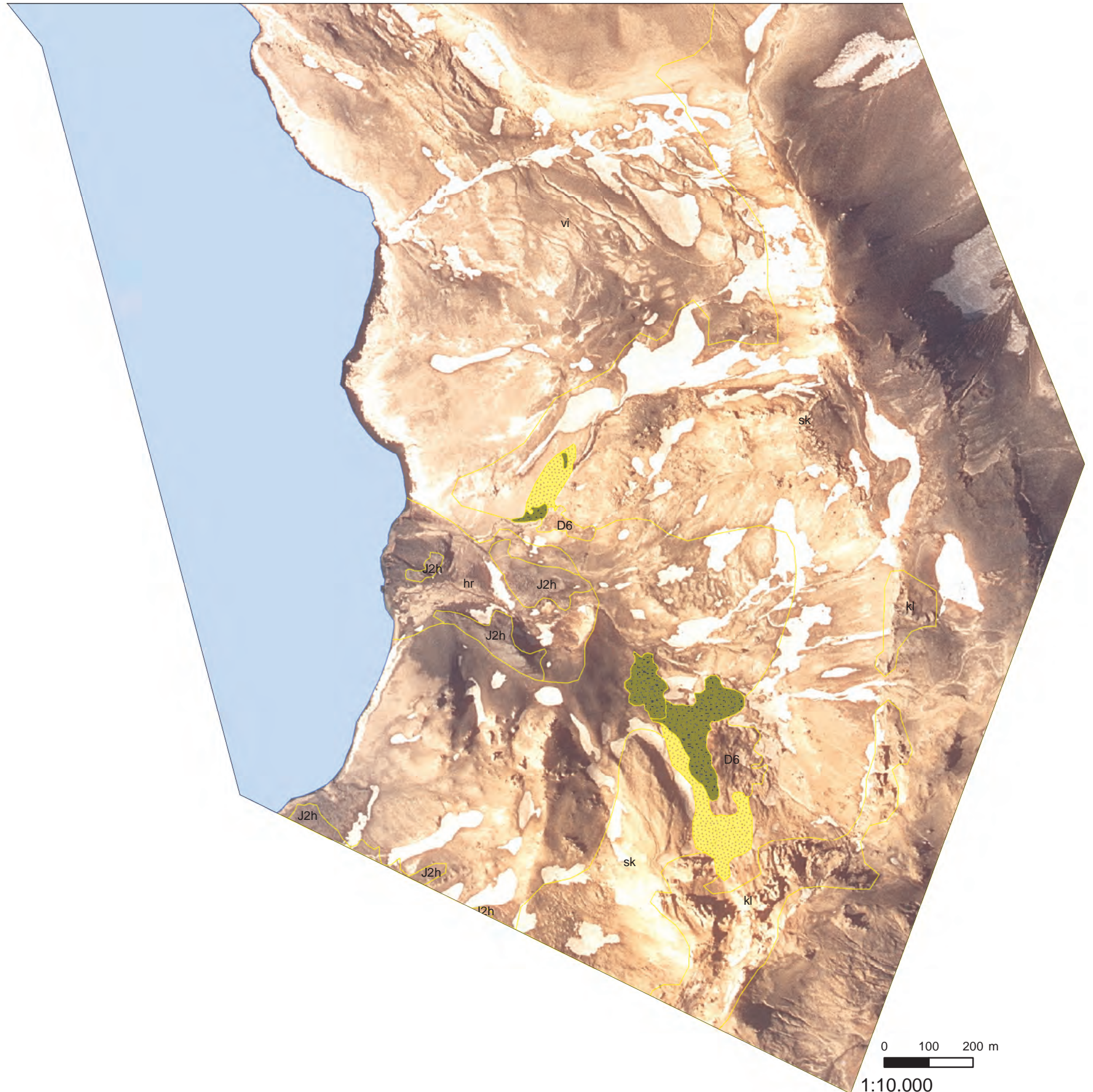
- Grös með tágamuru og blákollu
- Grös með blóðbergi og öðrum smárunnum

### Hveravotlendi

- Mosar með skriðlíngresi og mýradúnurt
- Mosar með laugasafi og mýradúnurt
- Mýrastör með klóffu og laugasafi

### Landgerðir

- Hveraleir
- Hverahrúður
- Hraun með útfellingum

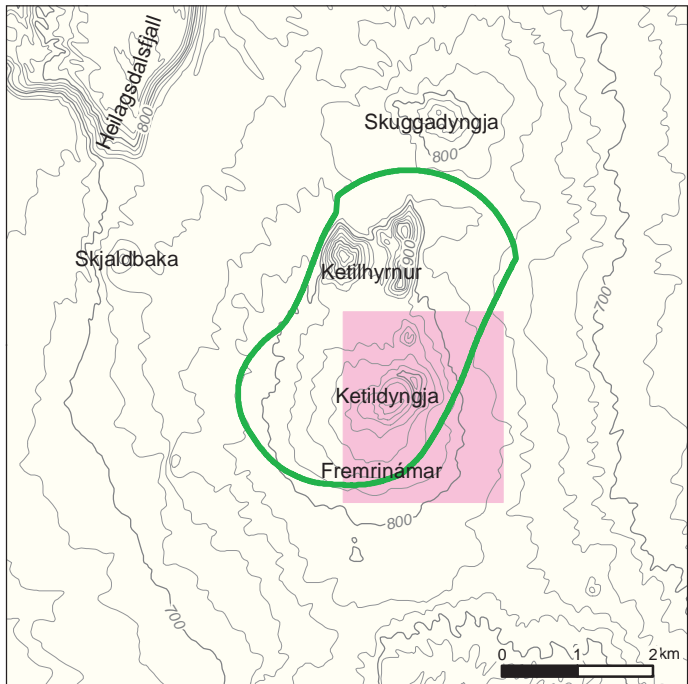


1:10.000





# 13 Fremrinámar



1:100.000

## Hveragróðurfélög

### Hveramoslendi

- Mosar með blóðbergi og skriðlingresi
- Mosar með blóðbergi og öðrum smárunnum
- Mosar með grösum og grasvíði
- Mosar með grösum og mýrfjólu

### Hveragraslendi

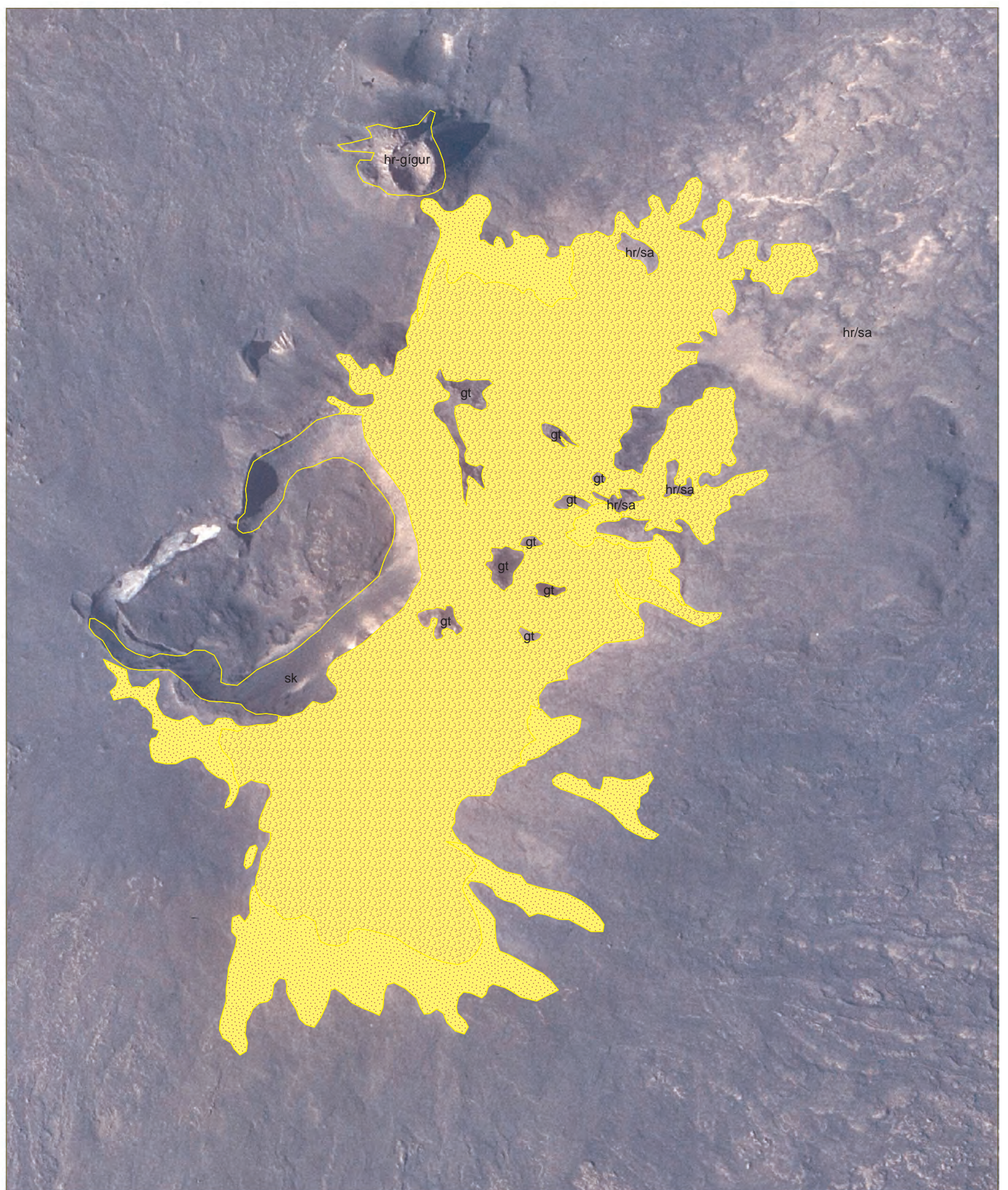
- Grös með tágamuru og blákollu
- Grös með blóðbergi og öðrum smárunnum

### Hveravotlendi

- Mosar með skriðlingresi og mýradúnurt
- Mosar með laugasefi og mýradúnurt
- Mýrastór með klófífu og laugasefi

### Landgerðir

- Hveraleir
- Hverahrúður
- Hraun með útfellingum



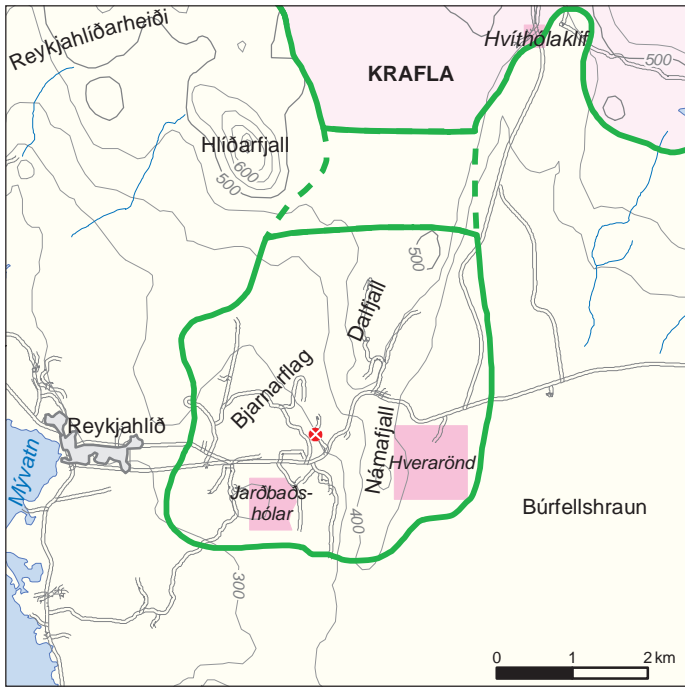
0 100 200 m

1:10.000





# 14 Námafjall



1:100.000

### Hveragróðurfélög

#### Hveramoslendi

- Mosar með blóðbergi og skriðlíngresi
- Mosar með blóðbergi og öðrum smárunnum
- Mosar með grösum og grasvíði
- Mosar með grösum og mýrfjólu

#### Hveragraslendi

- Grös með tágamuru og blákollu
- Grös með blóðbergi og öðrum smárunnum

#### Hveravotlendi

- Mosar með skriðlíngresi og mýradúnurt
- Mosar með laugasafi og mýradúnurt
- Mýrastör með klóffu og laugasafi

#### Landgerðir

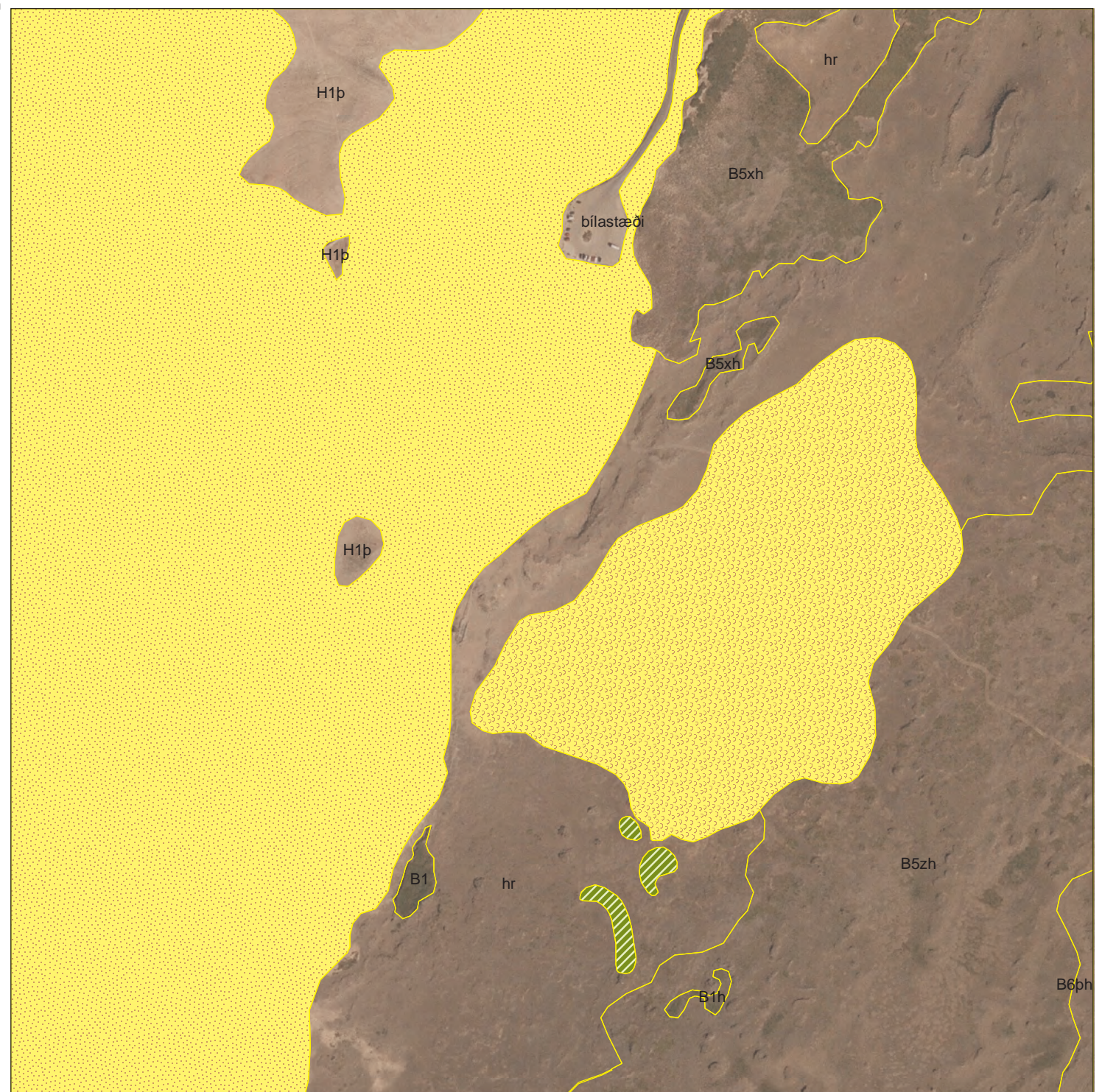
- Hveraleir
- Hverahrúður
- Hraun með útfellingum

## Jarðbaðshólar



0 50 100 m 1:5.000

## Hverarönd



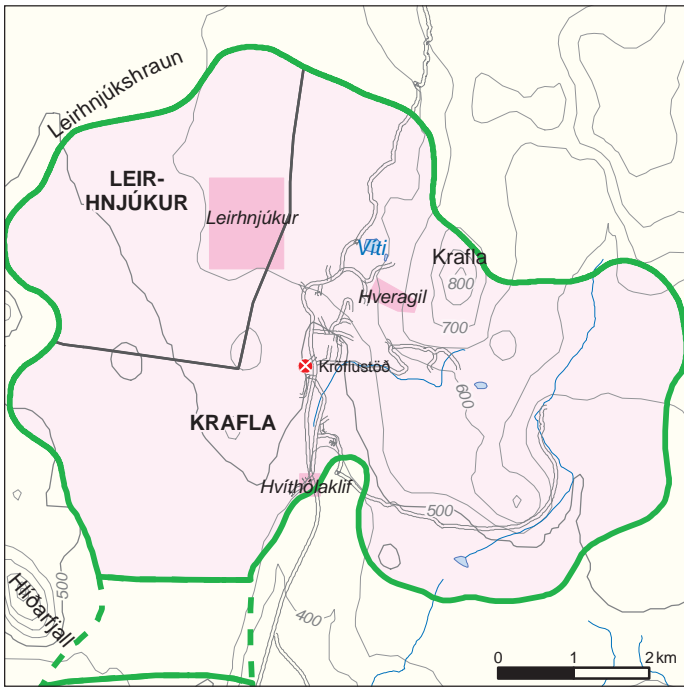
0 50 100 m

1:5.000





# 15.1 Kröflusvæði: Krafla



1:100.000

## Hveragróðurfélög

### Hveramoslendi

- Mosar með blóðbergi og skriðlíngresi
- Mosar með blóðbergi og öðrum smárunnum
- Mosar með grösum og grasvíði
- Mosar með grösum og mýrfjólu

### Hveragraslendi

- Grös með tágamuru og blákollu
- Grös með blóðbergi og öðrum smárunnum

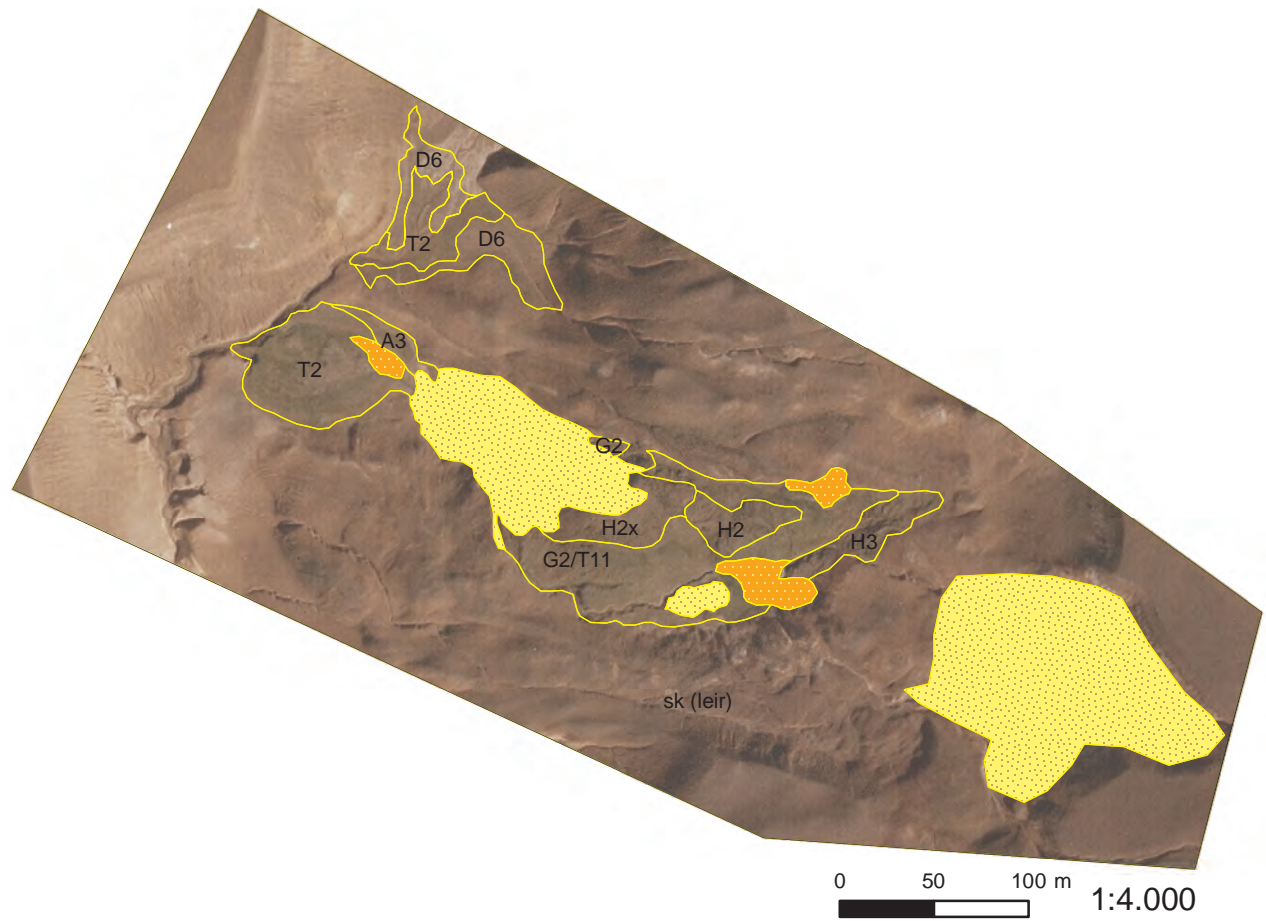
### Hveravotlendi

- Mosar með skriðlíngresi og mýradúnurt
- Mosar með laugasefi og mýradúnurt
- Mýrastör með klófífu og laugasefi

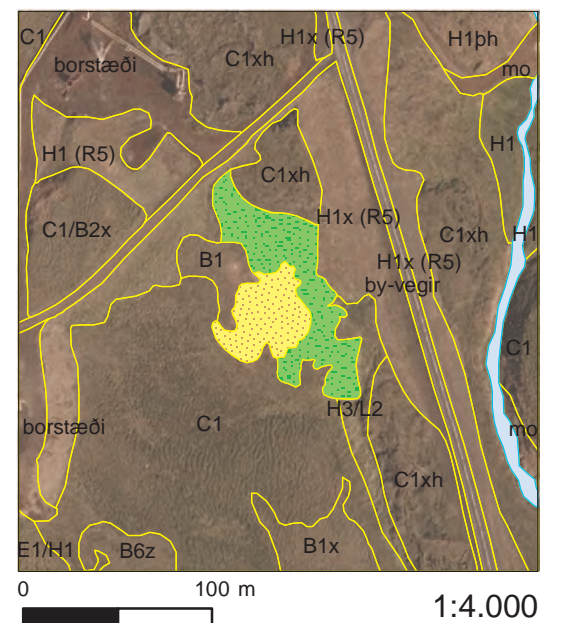
### Landgerðir

- Hveraleir
- Hverahrúður
- Hraun með útfellingum

## Hveragil

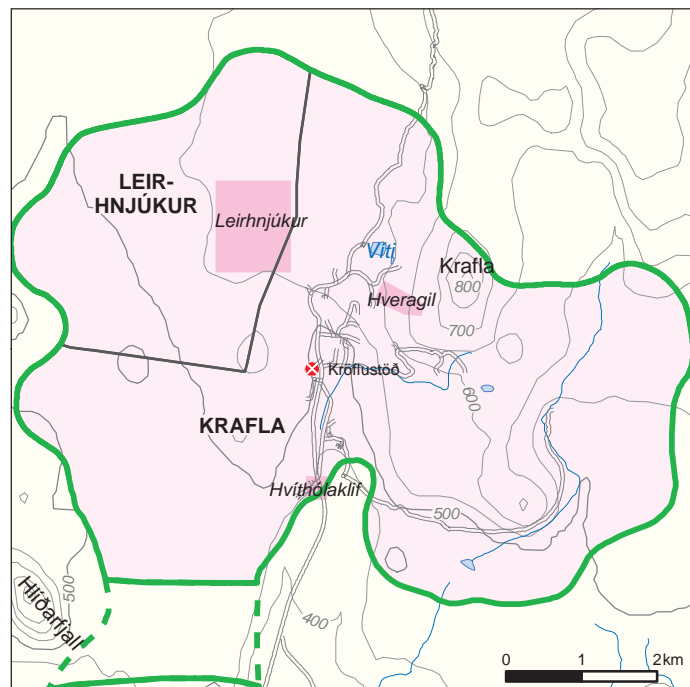


## Hvíthólaklif





## 15.2 Kröflusvæði: Leirhnjúkur



1:100.000

### Hvergróðurfélög

#### Hveramoslendi

- Mosar með blóðbergi og skriðlingresi
- Mosar með blóðbergi og öðrum smárunnum
- Mosar með grösum og grasvíði
- Mosar með grösum og mýrfjólu

#### Hveragraslendi

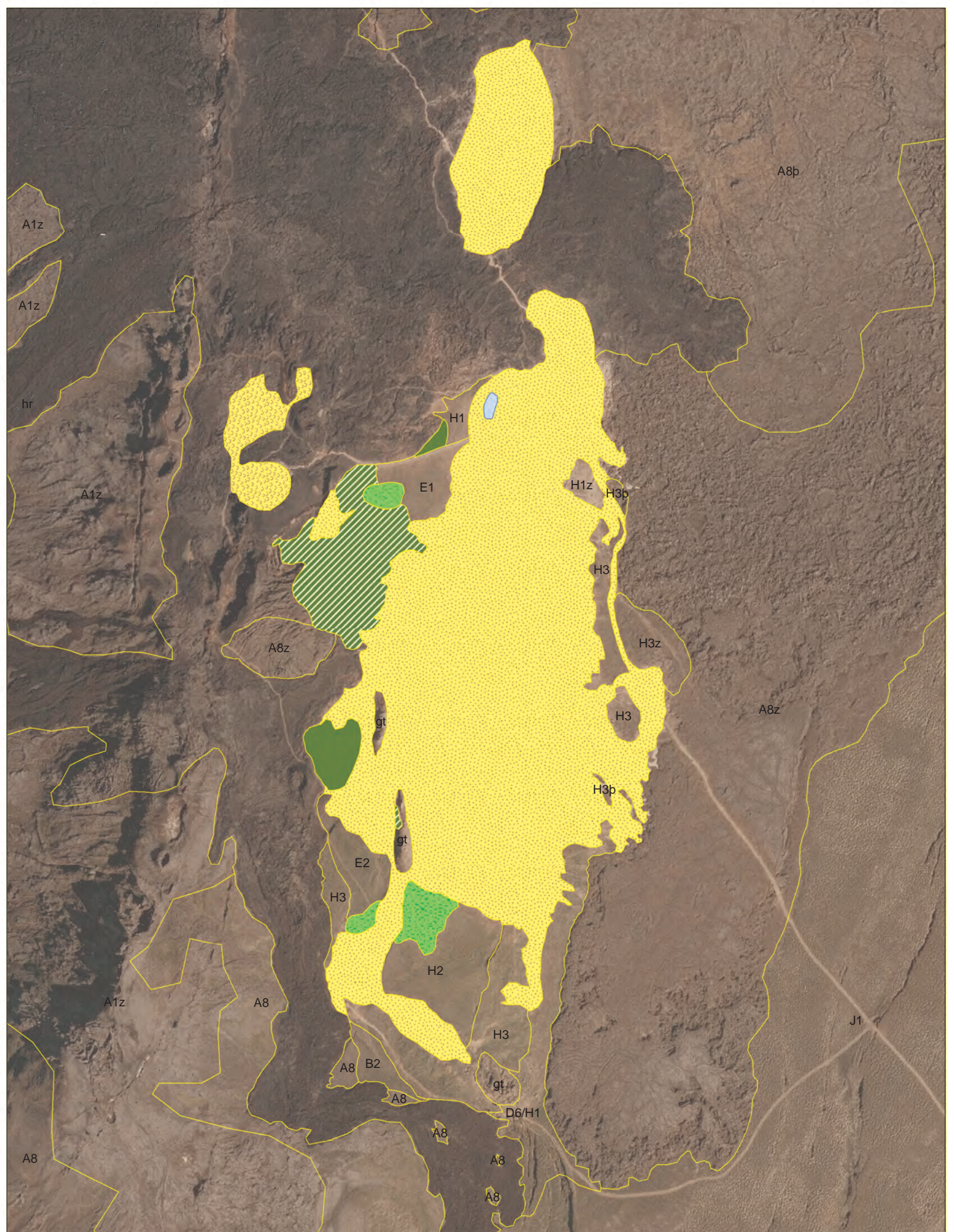
- Grös með tágamuru og blákollu
- Grös með blóðbergi og öðrum smárunnum

#### Hveravotlendi

- Mosar með skriðlingresi og mýradúnurt
- Mosar með laugasefi og mýradúnurt
- Mýrastör með klóffu og laugasefi

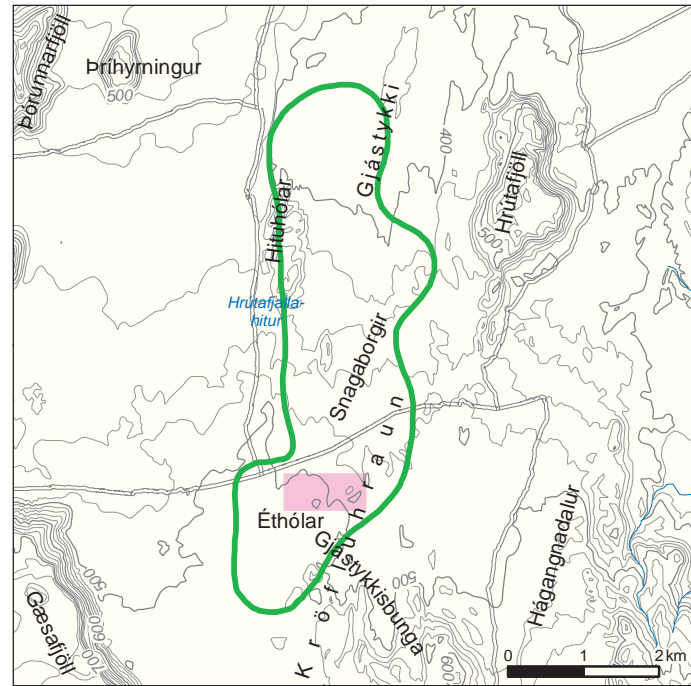
#### Landgerðir

- Hveraleir
- Hverahrúður
- Hraun með útfellingum









# 16 Gjástykki





1:100.000

## Hveragróðurfélög




### Hveramoslendi

-  Mosar með blóðbergi og skriðlíngrasi
-  Mosar með blóðbergi og öðrum smárunnum
-  Mosar með grösum og grasvíði
-  Mosar með grösum og mýrfjólu




### Hvergraslendi

-  Grös með tágamuru og blákollu
-  Grös með blóðbergi og öðrum smárunnum

### Hveravotlendi

-  Mosar með skriðlíngrasi og mýradúnurt
-  Mosar með laugasefi og mýradúnurt
-  Mýrastör með klóffu og laugasefi

### Landgerðir

-  Hveraleir
-  Hverahrúður
-  Hraun með útfellingum



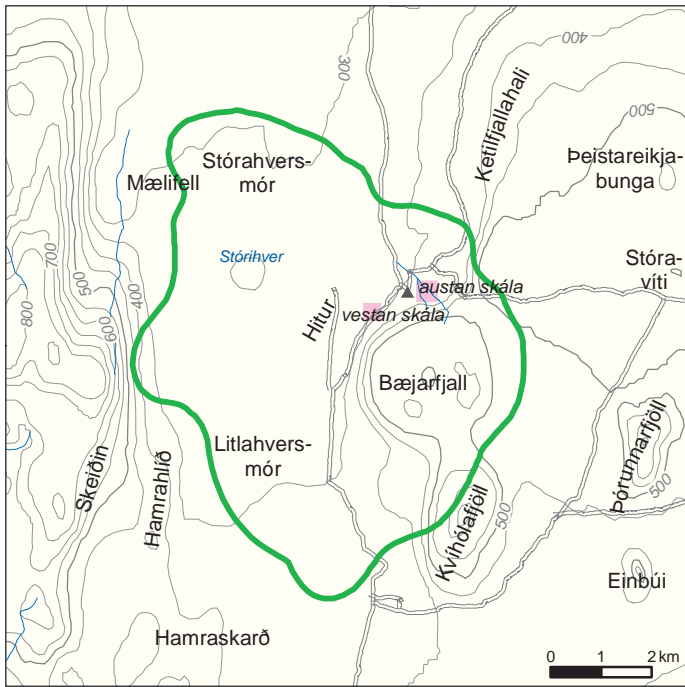
0 50 100 m

1:4.000





# 17 Þeistareykir



1:150.000

## Hveragróðurfélög

### Hveramoslendi

- Mosar með blóðbergum og skriðlingresi
- Mosar með blóðbergum og öðrum smárunnum
- Mosar með grösnum og grasvíði
- Mosar með grösnum og mýrfjólu

### Hveragraslendi

- Grös með tágamuru og blákollu
- Grös með blóðbergum og öðrum smárunnum

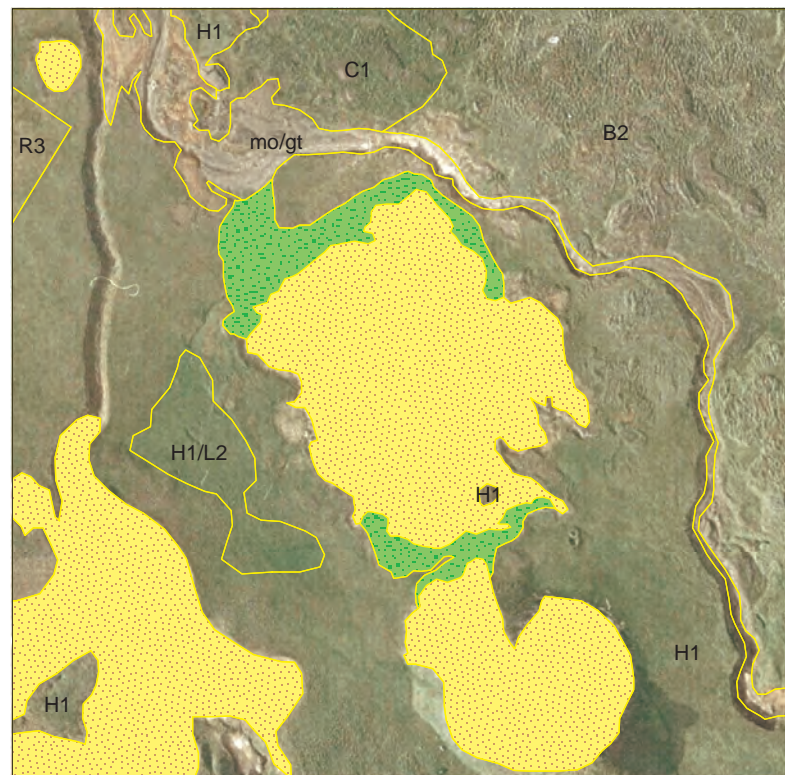
### Hveravotlendi

- Mosar með skriðlingresi og mýradúnurt
- Mosar með laugasafi og mýradúnurt
- Mýrastör með klófífu og laugasafi

### Landgerðir

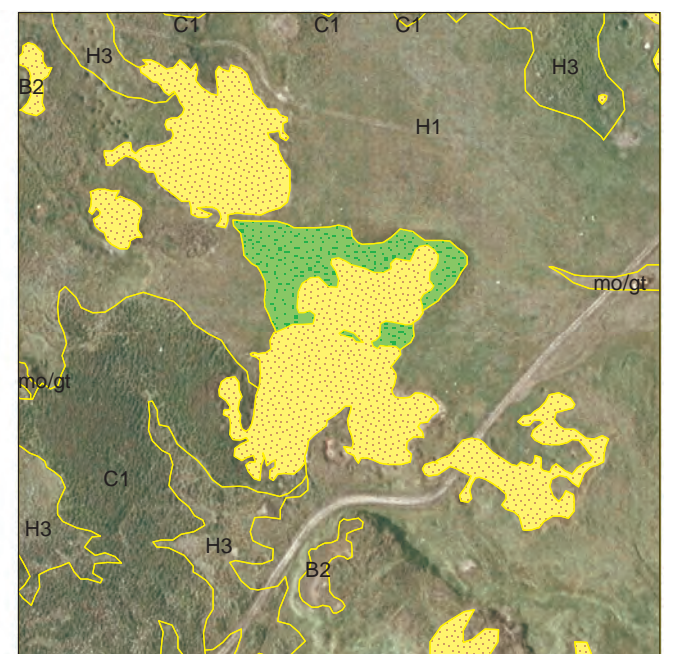
- Hveraleir
- Hverahrúður
- Hraun með útfellingum

## Austan skála



1:4.000

## Vestan skála



1:4.000

