

Höfði á Höfðaströnd

Fornleifaskráning
fyrir aðalskipulag



Þórðarhaugur. Horft til húsa á Höfða á Höfðaströnd

Katrín Gunnarsdóttir
Sigríður Sigurðardóttir
júli 2003

Inngangur	3
1 Tilgangur fornleifaskráninga	4
2 Aðferðir	5
2.1 Aðferð við skráningu	5
2.2 Jarðanúmer	5
2.3 Tegund, hlutverk og heiti	5
2.3 Lega	6
2.4 Staðhættir og lýsing	6
2.6 Heimildir	7
3. Saga Höfða (146547-341) og fornleifar	7
3.1 Náttúrufar og jarðabætur	8
3.2 Örnefni	9
3.3 Aðrar upplýsingar	9
3.4 Fornleifaskrá fyrir Höfða	11
3.6 Fornleifar við Búðarhól / Höfðabúð	37
3.7 Fornleifar utan túns, sunnan ár og norðan.	48
3.8 Fornleifar á Höfðadal og í Höfðahvammi.....	50
3.9 Fornleifar í Þórðarhöfða.....	52
Samantekt	56
Heimildaskrá	57

Inngangur

Fornleifaskráning fyrir Höfða á Höfðaströnd í Skagafirði er nauðsynleg grunnrannsókn svo hægt sé að skipuleggja jörðina og nýta án þess að raska búsetuminjum.

Byggðasafn Skagfirðinga skráði jörðina að ósk skipulagsyfirvalda Sveitarfélagsins Skagafjarðar fyrir aðalskipulag og vegna væntanlegs sumarbústaðar, sem óskað hefur verið leyfis til að staðsetja í Höfðagerði, sem einu sinni var hjáleiga frá Höfða. Skráðar eru fornleifar á allri jörðinni en lögð var áhersla á að staðsetja, teikna og ljósmynda minjar við og á bæjarhólnum á Höfða, í Höfðagerði og á Búðarhöfða, sem einnig var hjáleiga í landi Höfða.

Fornleifaskráningin fór fram á tímabilinu 18.-30. júní 2003 og úrvinnsla fyrstu vikuna í júlí. Við heimildaleit og skráningu í Sarp, gagnagrunn þjóðminjavörslunnar, og skýrslugerð unnu Katrín Gunnarsdóttir fornleifafræðingur og Sigríður Sigurðardóttir sagnfræðingur. Katrín Gunnarsdóttir gekk svæðið ásamt Rósmundi G. Ingvarssyni höfundi örnefnalýsingarinnar fyrir Höfða frá 2001 og Friðriki V. Antonssyni bónda á Höfða. Katrín mældi upp, staðsetti minjar, teiknaði myndir og ljósmyndaði.

Bestu þakkir eru til Friðriks V. Antonssonar, Guðrúnar Þórðardóttur og Rósmundar G. Ingvarssonar fyrir veitta aðstoð.

Glaumbæ 9. júlí 2003
Sigríður Sigurðardóttir

1 Tilgangur fornleifaskráninga

Þjóðminjalög nr. 107/2001 kveða á um þá skyldu að fornleifaskráning fari fram áður en gengið er frá svæðisskipulagi, aðalskipulagi eða deiliskipulagi eða endurskoðun þess. Einnig að sá sem ber ábyrgð á skipulagsgerð, í samræmi við skipulagslög, eigi að standa straum af kostnaði við skráninguna (sjá 11. gr. Þjml.107/2001).

Lögin kveða á um að stuðla beri að verndun menningarsögulegra minja í eigin umhverfi og tryggja að menningararfi liðinna kynslóða verði skilað óspilltum til framtíðar, auðvelda aðgang að þeim, kynna þær og greiða fyrir rannsóknum. Til að það gangi eftir er nauðsynlegt að vanda skráningu minja í umhverfinu og hafa víðtækar og aðgengilegar upplýsingar um þær. Fornleifaskráning er forsenda þess að hægt sé að a) taka ákvarðanir um aðgerðir til verndar einstökum minjastöðum eða minjasvæðum, b) sinna rannsóknum um minjaumhverfið og kynna það.

Fornleifar eru skilgreindar (sjá 9. gr. Þjml.107/2001) sem:

[...] *hvers kyns leifar fornra mannvirkja og annarra staðbundinna minja sem menn hafa gert eða mannaverk eru á, svo sem:*

- a. *búsetulandslag, byggðaleifar, bæjarstæði og bæjarleifar ásamt tilheyrandi mannvirkjum, húsaleifar hvers kyns, svo sem kirkna, bænahúsa, klaustra og búða, leifar af verbúðum, naustum, verslunarstöðum og byggðaleifar í hellum og skútum;*
- b. *vinnustaðir þar sem aflað var fanga, svo sem leifar af seljum, verstöðvum, bóllum, mógrofum, kolagrofum og rauðablæstri;*
- c. *gömul tún- og akurgerði, áveitumannvirki og leifar eftir veiðar til sjávar og sveita;*
- d. *gamlir vegir, stíflur, brýr, vatnsvöð, varir, hafnir og bátalægi, slippir, ferjustaðir, kláfar, vörður og vitar og önnur vega- og siglingamerki ásamt kennileitum þeirra;*
- e. *virki og skansar og önnur varnarmannvirki;*
- f. *gamlir þingstaðir, meintir hörgar, hof og vé, brunnar, uppsprettur, álagablettir og aðrir staðir og kennileiti sem tengjast siðum, venjum, þjóðtrú eða þjóðsagnahefð;*
- g. *áletranir, myndir eða önnur verksummerki af manna völdum í hellum eða skútum, á klettum, klöppum eða jarðföstum steinum;*
- h. *haugar, dysjar og aðrir greftrunarstaðir úr heiðnum eða kristnum sið;*
- i. *skipisflök eða hlutar úr þeim.*

Minjar 100 ára og eldri teljast fornleifar, en heimilt er þó að friðlýsa yngri minjar [...]. Fornleifar eru friðhelgar og verndaðar gegn hvers kyns raski. Í 10. grein laganna segir að fornleifum megi enginn „*spilla, granda né breyta, ekki heldur hylja þær, laga né aflaga né úr stað flytja nema með leyfi Fornleifaverndar ríkisins.*“ Þetta á við um allar fornleifar, óháð friðlýsingu og hér má að minna á að friðhelgi fornleifa er ekki háð því að þær séu þekktar eða hafi verið skráðar.

Eitt af markmiðum fornleifaskráningar er að sporna við því að minjar verði fyrir skemmdum af gáleysi eða að nauðsynjalaus. Ef áður óþekktar fornleifar finnast ber að tilkynna það Fornleifavernd ríkisins. Fulltrúi Fornleifaverndarinnar hér er Minjavörður fyrir Norðurland vestra. Komi fornleifar í ljós við jarðrask skal fresta vinnu á staðnum uns ákvörðun Fornleifaverndar liggur fyrir um hvort og með hvaða skilyrðum framkvæmdir megi halda áfram (sjá 14. gr. Þjml.107/2001). Það er allra hagur að eiga aðgang að yfirliti um fornleifar á tilteknu svæði og fyrir framkvæmdaaðila vinnst a.m.k. tvennt. Unnt er að taka tillit til minjanna við skipulagsvinnu og nýta þær til að varðveita sögu svæðisins. Þá minnka stórlega líkur á að framkvæmdaaðilar rekist í miðjum klíðum á fornleifar, sem þeir gerðu sér ekki grein fyrir að gætu verið fyrir hendi, og nauðsynlegt reynist að rannsaka

með tilheyrandi kostnaði og töfum á framkvæmdum. Fornleifaskráning sameinar því bæði hagsmuni fræðigreinarinnar og þeirra sem standa að framkvæmdum. Björgunaruppgröftur, sem unninn er vegna framkvæmda og undir þrýstingi frá framkvæmdaaðilum er hvorki æskilegur fyrir þá né frá sjónarmiði fornleifafræðinnar.

Almennt er æskilegt að framkvæmdum sé beint frá minjastöðum en sé þess enginn kostur ber að tilkynna Fornleifavernd ríkisins um framkvæmdirnar með fyrirvara. Fornleifavernd getur, ef svo ber undir, krafist þess að framkvæmdum verði frestað uns fornleifarannsókn hefur farið fram. Þeir, sem standa fyrir meiri háttar framkvæmdum, bera kostnað af fornleifarannsóknum sem nauðsynlegar reynast þeirra vegna (sjá 14. gr. Þjml.107/2001).

2 Aðferðir

Fornleifaskráning tekur yfir Höfða og hjáleigurnar Höfðagerði, sem nú er oftast kallað Kot og Búðarhól. Sérstaklega er tekið tillit til fyrirhugaðrar lóðar fyrir sumarbústað, sem óskað hefur verið leyfis til að staðsetja sunnan Höfðaár, á gamla bæjarhólum á Höfðagerði. Minjar í Þórðarhöfða og á Höfðadal eru tíundaðar í sérköflum. Upplýsingum um minjar á þeim svæðum hefur verið safnað saman en þær hafa ekki verið staðsettar eða útmældar. Samtals voru skráðar 95 minjar og 75 skoðaðar og staðsettar. Þar af hafa 73 verið staðsettar á loftmyndum.

2.1 Aðferð við skráningu

Hin eiginlega skráning er í 3. kafla skýrslunnar er nefnist „Saga jarðar og fornleifar“. Helstu heimildir hafa verið kannaðar svo sem jarðabækur, örnefnaskrár, fornrit, sóknalýsingar og aðrar ritaðar heimildir, ásamt kortum. Allar upplýsingar eru skráðar í Sarp, gagnagrunn minjavörslunnar. Form skráarinnar miðast við áherslur sem miðað er við í Sarpi. Í sögulega yfirlitinu er gerð grein fyrir nýtingu jarðanna í tímans rás, breytingum, atburðum og öðrum þáttum sem varpa ljósi á sögu byggðar, búskap og nytjar. Í skránni er sérstaklega tekið fram ef um friðlýstar minjar er að ræða.

2.2 Jarðanúmer

Býlið eru auðkennt með tveimur númerum; landsnúmeri sem Fasteignamat ríkisins hefur úthlutað og númeri sem gefið var við jarðaskiptingu eins og hún kemur fyrir í Jarðatali Johnsens frá 1847.¹ Höfði hefur samkvæmt því númer 146547-341. Þetta helgast af því að í Fornleifaskrá Sarps eru fornleifarnar flokkaðar eftir jörðum samkvæmt þessu númerakerfi. Búðarhóll og Höfðagerði eru skráðar á sama númer.

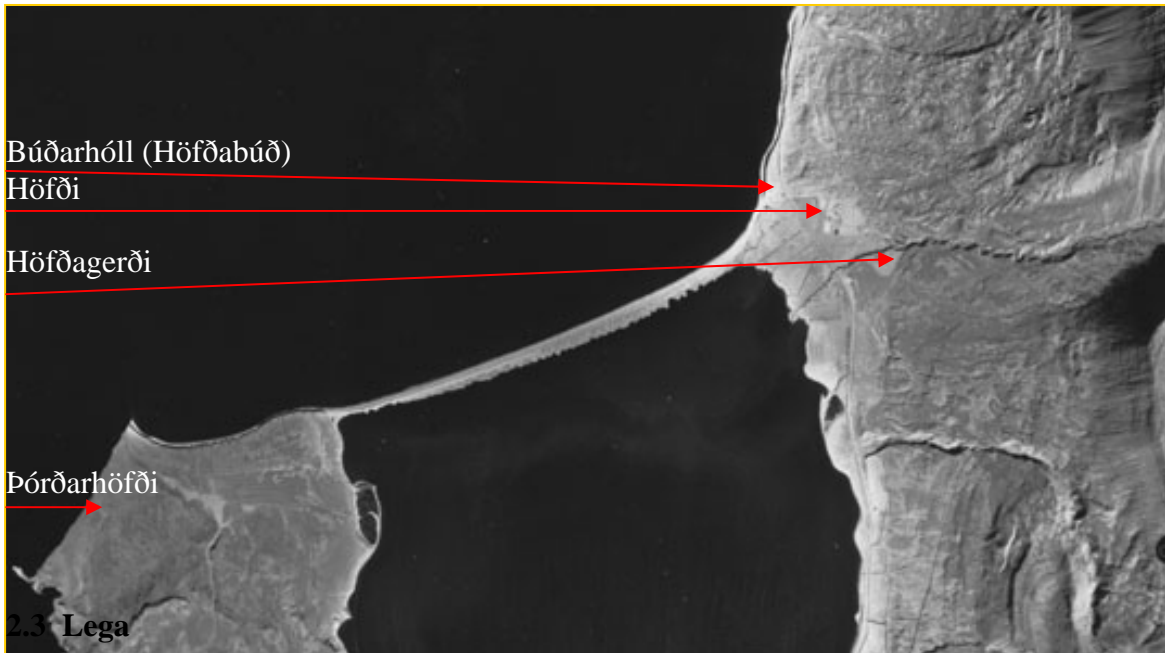
2.3 Tegund, hlutverk og heiti

Í örfáum orðum er tegund og hlutverki minja lýst, þ.e. hvort um er að ræða tóftir bæja eða útihúsa, túngarða eða annarra kennileita.

Stundum sjást fornleifar ekki í landslaginu, þótt þeirra sé getið í heimildum. Kanna margar ástæður að vera fyrir því. Kemur þá fram í fornleifaskránni að gengið er út frá „heimild“ um t.a.m. vatnsmyllu og er hún þá skráð sem slík. Leitast er við að hafa fornleifaskrána eins nákvæma og kostur er, því að leifar fornminja kunna að leynast í jörðu þótt ekki sé unnt að sjá þær með berum augum á yfirborðinu.

Hafi fornminjarnar sérnafn, t.d. Málmejarseti, Þórðarhaugur, þá er það sérstaklega skráð, en ef engu sérnafni er til að dreifa kemur fyrir að hlutverki minjanna er lýst þar sem sérnafn stæði annars, t.d. fjárhús eða brunnur.

¹ J. Johnsen, 1847. Jarðatal á Íslandi.



Samkvæmt Landamerkjaskrá fyrir Höfða í Hofshreppi frá 1889 nær jörðin utan frá svokölluðum Þórislækjarós, sem er utarlega í Sandvík, í beina stefnu í gamalt garðmót (Garðmótið er horfið í dag vegna skurðar sem hefur verið grafinn á sama stað) uppi í Sandvíkinni, er sést af veginum. Á þessum kafla voru tvær merkjavörður til glöggvunar (hornar í dag). Frá garðmótinu liggja merkin til móts við Róðhól, eftir svokölluðum Mjóadal og í beina stefnu upp í klettabelti sem liggur niður úr Róðhólshnjúknum. Rekamark eða merki á malarkambinum niður við sjóinn, er bein lína úr Þórislækjarós yfir mölina til sjávar. Að sunnan á móti Vatni ræður Gljúfurá merkjum neðan frá Höfðavatni og upp að svokölluðum Rjúpnahól, sem er framarlega á Gljúfurárdalnum austan við ána. Úr honum ræður bein lína til fjallseggja. Á móti Bæ ræður svokallað Gerðisvíkurnef í Þórðarhöfða austur við vatnið merkjum. Úr því er bein lína yfir Þórðarhöfða í skarðið utan við Herkonuklett framan í höfðabrunninni. Rekamerki milli jarðanna er bein vinkillína úr vatnshorninu sunnan við Búðarbrekkur á Þórðarhöfða yfir malarkambinn til sjávar. Bær á ítakalaust rekaland þar fyrir sunnan og Höfði ítakalaust rekaland frá þessum merkjum út að Þórislækjarósi.²

2.4 Staðhættir og lýsing

Í kafla um staðhætti og lýsingu er minjunum lýst að formi, umfangi og ástandi. Minjastaðir eru staðsettir með GPS hnitum og merktir inn á loftmyndir frá Landmælingum Íslands N 5216 / 417725 í mælikvarðanum 1:4000. Minjastaðir eru einnig staðsettir eftir ljómyndum, mældir og teiknaðir. Í skýrslunni eru 37 flatarteikningar. Greinarmunur er gerður á minjunnum með mismunandi lit eftir því hvaða býli þær tilheyrðu. Gulbrúnn er fyrir Höfða, grænn fyrir Höfðagerði og brúnn fyrir Búðarhól.

2.5 Hættumat

Lagt er mat á hættu sem að fornleifum kann að stafa af völdum náttúru og manna, til þess að unnt verði að grípa til viðeigandi ráðstafana ef talin er hættu á að minjar verði fyrir raski.

Hættumatið felst í þrennu:

- Hætta vegna ábúðar þýðir að framkvæmdir eða álag kunni að raska fornminjum.
- Hætta vegna veðrunar þýðir að fornleifar geti máðst burtu fyrir áhrif veðurs og vinda, regnvatns eða uppblásturs.

² Landamerkjaskrá fyrir Höfða í Höfðahreppi, dags. 24. júní 1889.

c) Hætta vegna landbrots þýðir að fornleifar geti glatast af völdum sjávar, skriðufalla og flóða.

Við skipulag framkvæmda er nauðsynlegt að taka tillit til þessara heimilda og fara varlega á svæðum þar sem fornleifar geta hugsanlega leynst undir sverðinum.

2.6 Heimildir

Vísað er í heimildir við hverja skráða fornleif. Ræðst það af því að skráning hverrar fornleifar á að geta staðið ein og óstudd af öðru efni skýrslunnar. Heimildir sem stuðst er við í öðrum köflum er getið neðanmáls.

3. Saga Höfða (146547-341) og fornleifar

Höfði er ysti bær á Höfðaströnd, landnámsjörð og fornt höfuðból. Höfðaströndin sjálf sem nær frá Höfðahólum að Óslandshlíð er kennd við Þórðarhöfðann. Landnáma segir: „Þórðr hét maðr ágætr. Hann var sonr Bjarnar byrðusmjörs, Hróaldssonar hryggs, Bjarnarsonar járn síðu, Ragnarssonar loðbrókar. Þórðr fór til Íslands ok nam Höfðastönd í Skagafirði á milli Unadalsár ok Hrolleifsár ok bjó at Höfða. Þórðr átti Þorgerði, dóttur Þóris hímú ok Friðgerðar, dóttur Kjarvals Írakonungs. Þau áttu nítján börn“³ 11 syni og 8 dætur. Þau tóku sér bólfestu norðaustan við Höfðavatn í skjólsælum hvammi suðvestan undir svonefndum Höfðahólum, sem munu vera framhlaup úr Róð(u)hólshnjúk og nefndu bæ sinn Höfða eftir höfðanum hinum mikla sem kenndur var við Þórð, skammt vestur undan bænum. Þorfinnur karlsefni og Snorri sonur hans er fæddist í Ameríku um 1004 voru í 3. og 4 ættlið frá Þórði og Þorgerði og afkomendur þeirra Guðríðar Þorbjarnardóttur og Þorfinns voru biskuparnir Þorlákur Runólfsson í Skálholti 1118-1133, Björn Gilsson á Hólum 1147-1262, Brandur Sæmundsson á Hólum 1163-1201. Synir Sturlu og Guðnýjar voru afkomendur Þórðar og Þorgerðar í 9. lið. Frá þeim var ætt Sturlunga.

Höfði var talinn 60 hundruð að dýrleika að fornu mati. Þá voru taldar með eyðihjáleigurnar Höfðagerði sem fór í eyði eftir aldamótin 1700 og sjóbúðin Höfðabúð sem fór í eyði í Móðuharðindunum. Tveir ábúendur voru á jörðinni árið 1709. Landskuld af allri jörðinni var 3 hundruð og átti að greiðast í landaurum og smjöri. Kvaðir voru engar. Ábúendur voru með: 7 kýr, 1 kálf, 51 ær, 31 lömb og 4 hross.

Árið 1709 segja Eggert og Bjarni í jarðalýsingu sinni að skógur hafi verið góður á Höfða, en að þrotum kominn svo að heimamenn hafi naumlega til kolagjörðar. Torfrista og stunga var léleg, en mósukurður til eldiviðar þokkalegur. Lyng- og hrísrif var bjarglegt til eldiviðarstyrks. Silungsveiði var góð í Höfðavatni. Heimræði var til sjávar árið um kring þótt brimasamt væri við ströndina. Hrognkelsaveiði hafði verið stunduð, en aflögð þarna í byrjun 18. aldar. Eggver hafði verið gott undir Þórðarhöfða af æðarfugli, en var horfið 1709. Reki var góður en misjafnlega heppnaðist að ná honum.

Kirkju er fyrst getið á Höfða í máldaga Auðuns Þorbergssonar biskups hins norska á Hólum 1318 og hefur vafalaust verið frá fyrstu öld kristni. Hún var lögð niður árið 1891. Höfðakirkja var útkirkja frá Felli og: Málmey, Höfði, Vatn, Mannskaðahóll, Mýrakot og Bær ásamt hjáleigum kirkjusókn áttu að henni.

Jörðin var eign biskupsstólsins á Hólum til 1802 er hún var seld. Um 1890 voru höfð makaskipti á Höfða og prestsetrinu Felli í Sléttuhlíð. Höfði var prestsetur frá 1891 - 1908.

³ Íslendinga sögur I. Landssaga og landnám, 1946. Bls. 139



Horft frá Búðarhól í austur að Höfðadal og bænum á Höfða. Lengst til hægri er elsta uppistandandi íbúðarhúsið á Höfða. frá 1891.

Höfði var eign Prestlaunasjóðs og seinna Kirkjujarðasjóðs þar til að ábúendur jarðarinnar, Friðrik Antonsson og Guðrún Þórðardóttir keyptu jörðina árið 1980. Þau höfðu þá búið þar frá 1958.

Á Höfða eru tvö íbúðarhús úr timbri. Hið eldra er byggt 1890-1891 og hið yngra 1979. Fjós fyrir 6 nautgripi og hlaða voru byggð 1930 og fjárhús fyrir 150 kindur og hlaða voru steipt upp

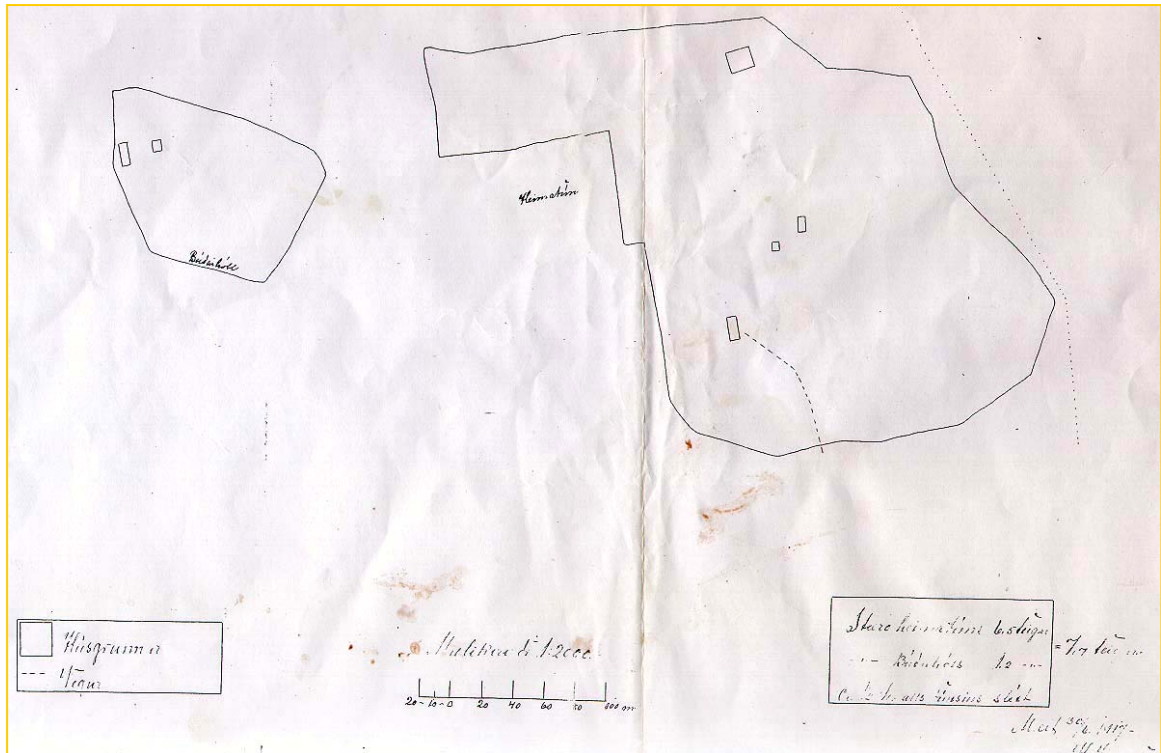
árið 1950. Hesthús fyrir 3 hross var byggt 1952. Óvíst er um aldur á votheyslhöðu, geymslu, og steypu reykhusi. Sumarbústaðurinn Höfðasel er timburhús, byggt árið 1971. Bústaðnum fylgir leigulóð, nálega 2 ha. að stærð og liggur hún beggja megin árinna drjúgan spöl upp eftir og meðfram árgilinu. Þar er búið að gróðursetja allmikið af trjágróðri. Innan marka bústaðarlóðarinnar eru Höfðaárfossarnir og meint dys landnámsmannsins Höfða-Þórðar.

3.1 Náttúrufar og jarðabætur

Norðurmörk Höfða eru jafnframt hreppamörk milli fyrrum Fellshrepps og Hofshrepps. Höfðaland er víðlent. Það nær vestan frá sjó og austur á fjöll. Að norðan frá fyrrverandi hreppamörkum norðan við Höfðahóla og að sunnan inn að Gljúfurá, sem fellur í Höfðavatn. Þar með fylgir allur Höfðadalur, ennfremur Höfðamöl milli Höfðavatns og sjávar og um hálfur Þórðarhöfði, á mótum Bæ. Höfði á einnig hlutdeild í Höfðavatni og veiðirétt á mótum jörðunum Bæ, Mannskaðahóli og Vatni. Árið 1709 töluðu Eggert og Bjarni um að átroðningur væri af ferðamönnum á Höfða og eru ekki margir staðir sem þeir tiltaka með þann ágalla.

Árið 1849 var túnið hér um bil 20 dagsláttur. Engjar voru litlar, blautar og grýttar með þörtum en greiðfærar. Sumar- og vetrarhagar voru góðir. Torfrista var sögð lítil og móskurður óviss. Hrísrif var þökkalegt til heimilisparfa. Engið spilltist oft af grjótfamburði úr Höfðaá sem er dragá og getur orðið vatnsmikil í leysingum. Til hlunninda 1849 er talið trjáreki á Höfðamöl og undir Þórðarhöfða og góð silungs- og hrognkelsaveiði. Jörðinni var þá ætlað að framfleyta að meðaltali 6 kúm og 60 ám, 66 sauðum og 30 lömbum, sem voru ígildi 23 - 27 hundraða.

Í sóknarlýsingu séra Davíðs Guðmundssonar í Felli árið 1868 segir hann enga skóga í Höfðasókn en skóganöfn voru hér og hvar sem vitnuðu um að skógar hafi verið þar til forna. Hann talar þó um skógarleifar á Höfðadal og segir að þar væru gildari viðarhríslur en nokkurs staðar annars staðar. Þjóst hann við að þessar skógarleifar gengju úr sér á næstu árum, bæði fyrir það að jarðvegurinn blés upp og að rífið var úr þeim til kola og eldiviðar. Hann sagði að munnmæli væru um að Höfðahólar hefðu allir verið skógi vaxnir. Þjóðsagan segir að skógurinn hafi brunnið sama dag og synir Höfðabóndans drukknuðu á Knarrarboða, skammt fram undan Knarrarbrekku yst í Höfðahólum.



Árið 1917 er þetta túnakort var teiknað, var túnið orðið 24 dagsláttur, slétt að þriðjungi, en harðlent og gaf 200 hesta af heyi. Engjar voru sléttar og grasgefnar, að mestu flæðiengi og lágu að túninu. Höfðaá sem er dragá getur orðið vatnsmikil í leysingum og hefur oft spillt engjum. Hægt var þokkalega að ná saman heyjum af bithaga. Heyskapur utan túns gaf af sér 250-300 hesta af góðu heyi. Beitiland var víðlent og gott, skjólsamt og snjólétt. Fjörubeit var nokkur í rekpara. Tún og engi voru snemma afgirt með vírgirðingu. Árið 1980 var túnið um 15,65 ha. og heyfengur af því 403 m³. Skepnur voru: 2 nautgripir, 123 ær, 3 hrútar, 15 gemlingar og 6 hænur. Auk upprekstrarréttar í afrétti á jörðin upprekstrarland á Höfðadal og í Þórðarhöfða, sem jörðin á að hálfu leyti á móti Bæ.


3.2 Örnefni

Höfðavatn, Höfðahólar, Gljúfurá (Gljúfrá), Höfðadalur, Höfðamöl, Þórðarhöfði, Skógur, Höfðá, Höfðatún, Hólmar, Landbrot, Knarrarboði, Knarrarbrekka, Flæðiengi, Lón, Þórislækjarós, Sandvík, Mölin, Ósinn, Garðmót, Mjóidalur, Róðhólshnjúkur, Rjúpnahóll, Gljúfurárdalur, Gerðisvíkurnef, Herkonuklettur, Höfðabrún, Búðarbrekkur, Altari.

3.3 Aðrar upplýsingar

Um beinafund á Höfða 1952.⁴ Þegar unnið var við vegagerð að brú yfir Höfðaá, sunnan við gamla reiðveginn, komu mannabein upp úr ýturuðningi. Þetta eru talin bein enskra manna sem menn töldu rétttræpa. Kemur það heim við atburð sem áttu að hafa gerst á þessum slóðum er sló í brýnu milli Skagfirðinga og yfirgangssamra Englendinga. Skagfirðingar báru hærrí hlut. Þetta var árið 1431 og munu bein þessi vafalaust vera frá þessum óeirðum. Allir sem málið hafa skoðað telja það sennilegast sem um beinafundinn hafa hugsað. Beinin eru talin vera úr fimm mönnum. Dysin er oft nefnd Ræningjadys.

⁴ Kristján Eldjárn og Jón Steffensen, 1959. *Ræningjadysjar og Englendingabein* (92-110) Árbók Hins íslenska fornleifafélags 1959. Rv.



Minjar í Höfðalandi norðan Höfðaár.
Mæliskvarði 1:4000, LÍ.

3.4 Fornleifaskrá fyrir Höfða

Í þessum kafla er hin eiginlega fornleifaskráning, þar sem fornleifum er raðað samkvæmt reglum sem fylgt er í skráningakerfinu Sarpi, eins og þegar hefur verið kynnt. Fornleifum er raðað eftir svæðum, fyrst þeim er tengjast býlinu Höfða, þá hjáleigunum Höfðagerði og Búðarhól. Þá er skrá um minjar í Höfðalandi utan túns upp með Höfðaá á Höfðadal og í Höfðahvammi. Að síðustu er skrá yfir minjar í Höfðalandi í Þórðarhöfða. Framan við skráningu hvers kafla er loftmynd sem skýrir staðsetningu minjanna og afstöðu þeirra hverrar til annarrar.

Höfði 146547 341 - 1

Sérheiti: Höfði

Hlutverk: Bæjarhóll

Tegund: Bæjarhóll

Staðsetning: N: 65, 58, 48
(-659800)

V: 19, 24, 26 (-194072)

Ástand: Gott

Hættumat: Lítil hætta

Staðhættir

Spölkorn norðan við Heimagrafreitinn eru fjárhús og hlaða. Vestan við þau er

gamli bæjarhóllinn. Þar stóð Höfðabærinn fram undir aldamótin 1900. Árið

1891 var byggt íbúðarhús sem enn stendur, stutt suðvestur af bæjarhólnum.

Lýsing

Þarna er nú grasi vaxin hæð en ekkert sést af gamla bænum á yfirborði hólsins.

Aðrar upplýsingar

Fiskasteinn sem var við gamla torfbæinn er nú við norðurhorn hlöðu hjá íbúðarhúsinu frá 1891.

Heimildaskrá

Jarðabók Árna Magnússonar og Páls Vídalíns 9. bindi, 1930. Kh. Bls. 262-263.

Rósmundur G. Ingvarsson. Örnefnaskrá fyrir Höfða. Sept. 2001.



Horft frá Búðarhóli yfir Siglufjarðarveg að heimahúsum á Höfða.

Höfði 146547 341 - 2

Sérheiti: Höfðakirkja

Hlutverk: Kirkja

Tegund: Heimild

Staðsetning: N: 65, 58, 46
(-659794)

V: 19, 24, 24 (-194067)

Ástand: Ómetið

Hættumat: Lítil hætta

Staðhættir

Kirkjan stóð á hól ofan við eldra íbúðarhúsið. Þess er getið í Skagfirskum annál að Höfðakirkja hafi verið endurbyggð árið 1851.

Lýsing

Þar sem kirkjan stóð er nú



Horft úr suðri við gamla bæjarhólinn. Efri hluti heimagrafreits rís upp úr gömlum upphlöðnum kirkjugarði.

heimagrafreitur með steypum veggjum umhverfis. Þeir voru steypdir upp árið 1940. Veggir eru um 11x 5 m að stærð.

Aðrar upplýsingar

Höfðakirkja var útkirkja frá Felli. Kirkjusókn að Höfða áttu eftirtaldir bæir er sóknalýsing er skrifuð 1868: Bær, Mýrakot, Mannskaðahóll, Vatn, Höfði, Málmey og þrjú nýbýli sem voru Nýi-Bær eða Sæborg við Bæjarkletta, Ós og Vatnsendi við suðurenda Höfðavatns. Ós og Vatnsendi eru fyrst skrifuð í húsvitjanabók veturinn 1841 - 42. Prestsetrið var þá í Felli, en Höfði var annexía þaðan. Messað var annan hvern sunnudag frá páskum til aðventu, en þriðja hvern frá aðventu til páska. Um leið og Höfðakirkja var lögð niður árið 1891, samkvæmt tilskipun frá Landshöfðingja, var Höfði gerður að prestssetri í stað Fells og Hofssókn var lögð til Fellsprestakalls.

Heimildaskrá

Friðrik V. Antonsson Höfða í júní 2003.
 Kristmundur Bjarnason, 1998. Skagfirzkur annáll 1847 – 1947, I og II. Reykjavík.
 Rósmundur G. Ingvarsson. Örnefnaskrá fyrir Höfða. Sept. 2001.
 Sýslu- og sóknalýsingar II. Skagafjarðarsýsla, 1954. Rv. Greinargerð Séra Davíðs Guðmundssonar.

Höfði 146547 341 - 3

Sérheiti: Höfðakirkjugarður

Hlutverk: Kirkjugarður

Tegund: Kirkjugarður

Staðsetning: N: 65, 58, 46 (-659792). V: 19, 24, 24 (-194067)

Þvermál: 0,50 m

Hleðsluhæð: 0,40 m

Ástand: Sæmilegt

Hættumat: Hætta ef farið er í jarðræktun eða mannvirkjagerð

Staðhættir

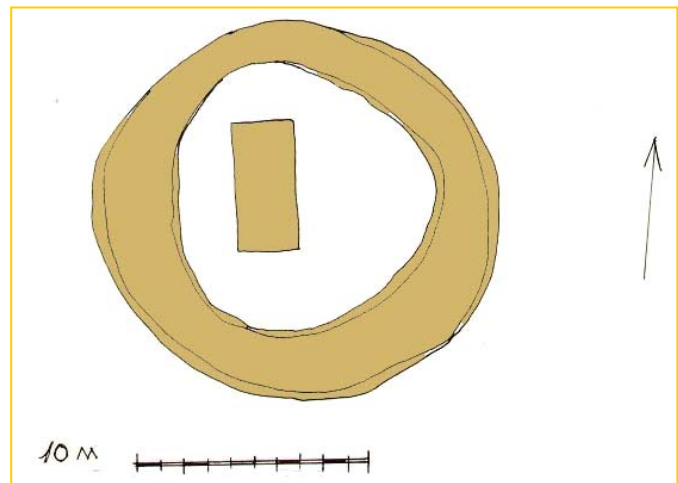
Leiði sjást enn í gamla kirkjugarðinum. Heimagrafreitur er nú þar sem kirkjan stóð áður.

Lýsing

Í kirkjugarðinum eru tvær veggjahleðslur, frá ytra garði að hinum innri eru 5 metrar. Best sést móta fyrir innri veggjum á suðurhlið garðsins, einnig á austur og vesturhlið. Hið sama gildir um ytri garðinn.

Aðrar upplýsingar

Ómerkt leiði við suðausturhorn Heimagrafreitsins er talið vera leiði Jóhanns bónda Guðmundssonar sem bjó á Höfða 1877-1884. Einn legsteinninn er sagður gerður af Millu - Kobba, er hann við vesturhlið grafreitsins. Að sunnan sér fyrir tveimur gördum. Annar er sá gleggri, nær gamla kirkjustæðinu. Á milli garðanna sér fyrir leiðum. Þegar grafið var fyrir steypu veggjunum árið 1940 kom í ljós stór hvít marmarahella. Á 65 sm. dýpi. Stærð hellunnar er: lengd 155 sm, breidd 65 sm, þykkt 9 sm. Talið er að hún vegi 175 - 200 kg. Þegar búið var að grafa helluna upp og hreinsa af henni moldina sást haglega höggvin áletrun: *Hér undir hvílir góð kona og guðrækin, vitur og vinsæl, gjöful og gestrisin, Sigríður Ásmundsdóttir, kvinna síra Páls Bjarnasonar, prests að Hvanneyri og Upsum. Hún lifði 17 ár ógift, en 31 í hjónabandi. Fæddi hún bónda sínum 16 börn. Lifa nú 4 synir og 8 dætur. Öllum þeim kom hún til einhvers þroska og andaðist ári 1754, þ. 26. maí, á 71. ári aldurs síns. Á eftir þessu fer tilvitnaður orðskviður svohljóðandi: Erfiði þess hins*



Flatarteikning. Heimagrafreiturinn er ferhyrntur í miðjum hringlaga kirkjugarðinum.

réttiláta stefnir til lífsins, en ávöxtur hins illa til syndarinnar. Það mun hafa verið sonur Sigríðar, Bjarni Pálsson landlæknir, sem lét gera legsteininn yfir móður sína. Hann var reistur upp og festur innan á vegginn þar sem hann nýtur sín vel. Að sögn Friðriks bónda á Höfða var fyrst grafið í heimagrafreitum árið 1935, en í kringum árið 1940 var veggurinn steiptur í kringum grafreitinn.

Heimildaskrá

Friðrik V. Antonsson Höfða í júní 2003.
Rósmundur G. Ingvarsson. Örnefnaskrá, Höfði, Hofshreppur. Sept. 2001.

Á austurvegg heimagrafreitsins er marmarahella frá 1754 með minningarorðum um Sigríði Ásmundsdóttur.



Höfði 146547 341 - 4

Hlutverk: Traðir

Tegund: Gata

Staðsetning: N: 65, 58, 46 (-659794) V: 19, 24, 26 (-194072)

Hleðsluhæð: 1.50 m

Lengd: 200 m

Breidd: 2 m

Ástand: Ómetið

Hættumat: Hætta ef farið er í jarðræktun eða mannvirkjagerð

Staðhættir

Traðirnar liggja frá bæjarhólnum vestan við grafreit og kirkjugarðsvegg.

Lýsing

Traðirnar eru um 2 m breiðar. Syðst í þeim má sjá hleðslur til beggja hliða á um 2-5 m löngum kafla. Er hleðsluhæðin allt að 1,50 m.

Heimildaskrá

Vettvangsathugun 25.06. 2003.

Höfði 146547 341 - 5

Sérheiti: Höfði

Hlutverk: Íbúðarhús

Tegund: Hús

Aldur: 1891

Staðsetning: N: 65, 58, 47 (-659797) V: 19, 24, 27 (-194075)

Ástand: Sæmilegt

Hættumat: Húsið er á B friðun

Staðhættir

Íbúðarhúsið stendur vestan við heimagrafreitinn.

Lýsing

Húsið er byggt úr timbri árið 1891. Það er ein hæð og ris.

Aðrar upplýsingar

Norðan við húsið er hlaða og súrheysturn. Ekki er búið í húsinu í dag.

Heimildaskrá

Rósmundur G. Ingvarsson. Örnefnaskrá fyrir Höfða. Sept. 2001.

Höfði 146547 341 - 6

Sérheiti: Ekruhús
 Hlutverk: Fjárhús
 Tegund: Tóft
 Staðsetning: N: 65, 58, 51 (-659808)
 V: 19, 24, 25 (-194069)
 Þvermál: 1 m
 Hleðsluhæð: 0,50 m – 1,30 m
 Lengd: 31 m
 Breidd: 18 m
 Ástand: Sæmilegt
 Hættumat: Hætta ef farið er í jarðræktun eða mannvirkjagerð

**Staðhættir**

Nyrst í Höfðatúni eru hólar, háir og miklir. Uppi á þeim og norður undan grafreitnum eru leifar fjárhúsa sem voru í notkun fram um 1950.

Lýsing

Veggir eru að mestu fallnir, en húsaskipan sést þó vel enn. Sjást 3 - 4 garðar, um 10 m langir og steinsteypt baðker er í enda eins þeirra. Engar tröppur hafa verið í kerinu fyrir kindurnar að komast upp úr því.

Hlöðuleifar eru austan við húsin og tvö fúlgustæði norðaustan við. Úr þeim var hægt að ganga inn í hlöðuna.

Aðrar upplýsingar

Svæðið í kring er kallað Ekrur og húsið á Ekrum.

Heimildaskrá

Rósmundur G. Ingvarsson.
 Örnefnaskrá fyrir Höfða. Sept. 2001.
 Túnakort frá 1917.

Höfði 146547 341 - 7

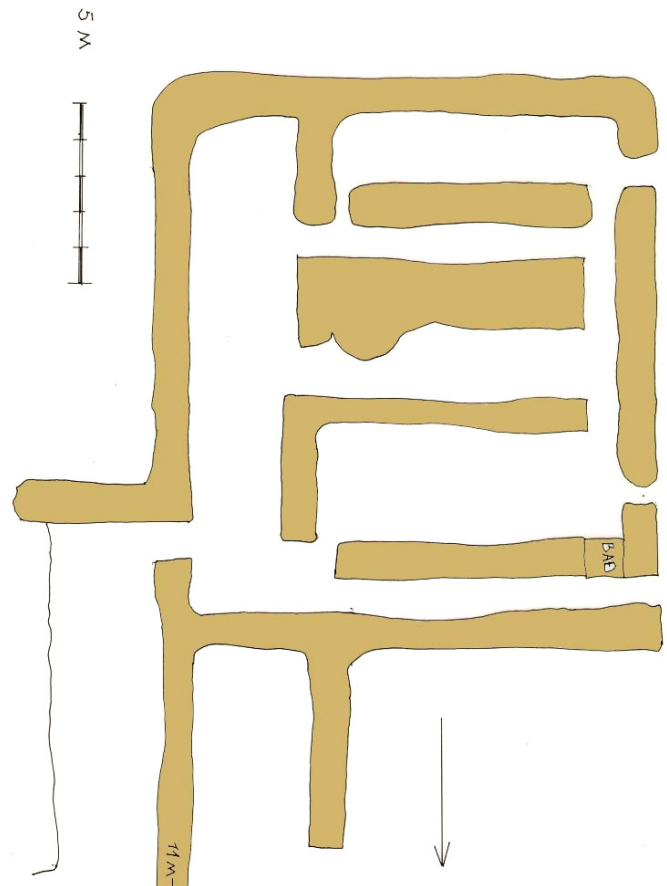
Hlutverk: Kofi
 Tegund: Heimild
 Staðsetning: N: 65, 58, 47 (-659797).
 V: 19, 24, 26 (-194072)
 Ástand: Ómetið
 Hættumat: Lítil hætta

Staðhættir

Horfinn. Nú er steiptur skúr á gamla kofastæðinu.

Heimildaskrá

Túnakort frá 1917.
 Vettvangsathugun 25.06. 2003.

**Höfði 146547 341 - 8**

Sérheiti: Hrútakofi
 Hlutverk: Hrútakofi
 Tegund: Heimild
 Staðsetning: N: 65, 58, 47 (-659797) V: 19, 24, 26 (-194072)
 Ástand: Ómetið
 Horfin: Já
 Hættumat: Lítil hætta

Staðhættir

Hrútakofinn var nokkra metra í vestur frá steypu fjárhúsi, sem nú er á Höfða.

Lýsing

Þarna hefur verið sléttað og allt gróið.

Heimildaskrá

Túnakort frá 1917.

Vettvangsathugun 25.06. 2003.

Höfði 146547 341 - 9

Sérheiti: Fiskasteinn

Hlutverk: Fiskvinnsla

Tegund: Náttúruminjar

Staðsetning: N: 65, 58, 47 (-659797) V: 19, 24, 27 (-194075)

Þvermál: 0,15 - 0,20 m

Lengd: 0,70 m

Breidd: 0,0 m

Ástand: Gott

Hættumat: Lítil hætta



Fiskasteinninn var við gamla bæinn á Höfða.

Staðhættir

Steinninn er við norðaustur húshorn á hlöðu við gamla bæinn á Höfða.

Lýsing

Steinninn er um 0,30 m á breidd og um 0,70 m á lengd, á þykkt er hann um 0,15 - 0,20 m.

Glögg má sjá gróp eftir endilöngum steininum þar sem fiskurinn hefur verið lagður og barinn.

Aðrar upplýsingar

Upphaflega var steinninn við gamla torfbæinn á Höfða. Þar var hann á kafi í grasi þangað til að Friðrik bóndi tók hann og setti þar sem hann er nú, við heyhlöðuhornið hjá gamla tímurbúsinu á Höfða.

Heimildaskrá

Friðrik Antonsson bóndi á Höfða, 26. 06. 2003

Höfði 146547 341 - 10

Sérheiti: Gömluhúsin

Hlutverk: Fjárhús

Tegund: Tóft

Staðsetning: N: 65, 58, 52 (-659811)V: 19, 24, 30 (-194083)

Þvermál: 1,5 m

Hleðsluhæð: 2 m – 3 m

Lengd: 15

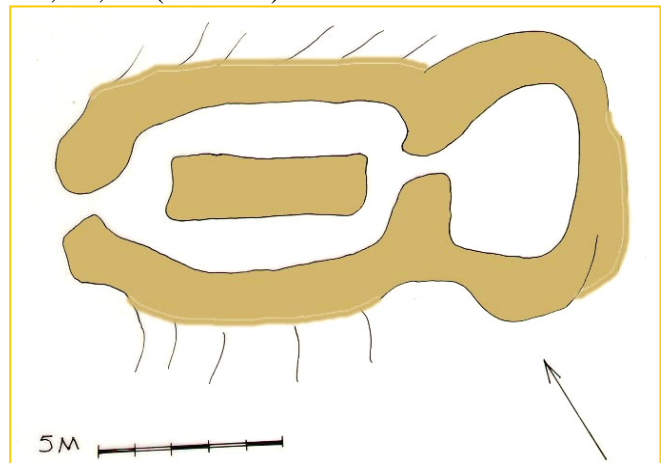
Breidd: 7 m

Ástand: Sæmilegt

Hættumat: Hætta ef farið er í jarðræktun eða mannvirkjagerð

Staðhættir

Spölkorn norðvestan við fjárhúsleifarnar, á hólunum norður undan grafreitnum, eru leifar gamalla fjárhúsa.



Lýsing

Tóftin er 15 x 7 m að stærð, veggir útflattir en 2 - 3 m háir. Tóftin er tvískipt og er stærra rýmið (króin) með garða. Dyr eru í norðvestur. Hlaða er sambyggð fjárhúsinu.

Heimildaskrá

Rósmundur G. Ingvarsson. Örnefnaskrá fyrir Höfða. Sept. 2001.

Höfði 146547 341 - 11

Hlutverk: Fjárhús

Tegund: Tóft

Staðsetning: N: 65, 58, 53
(-659814)

V: 19, 24, 40 (-194111)

Þvermál: 1 m

Hleðsluhæð: 0,30 - 1,50 m

Lengd: 14 m

Breidd: 11 m

Ástand: Sæmilegt

Hættumat: Hætta ef farið er í jarðræktun eða mannvirkjagerð

Staðhættir

Í norðvestur frá Höfða eru þessar fjárhústóftirnar við vesturenda túngarðsins, alveg út við þjóðveginn á móts við Búðarhól.

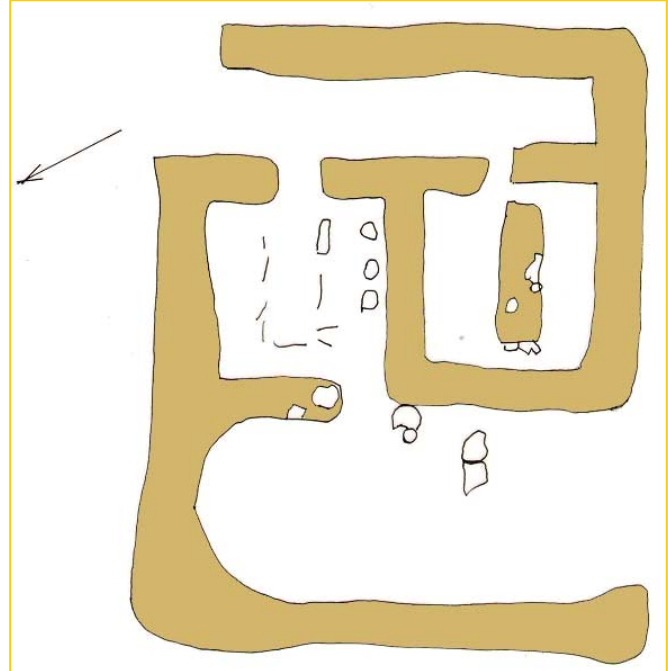
Lýsing

Hleðsluhæðin er allt að 1,50 m og veggjabykkt er um 1 m. Tóftin er grasivaxin en sést þó vel í

veggjahleðslur og einstaka steina. Húsin hafa verið fjórar krær og eru dyr í norðvestur og suðaustur. Vel má sjá móta fyrir hlöðnum gördum í tveimur innri króm tóftarinnar.

Heimildaskrá

Vettvangsathugun í júní 2003.



Fjárhúsin norðvestan við Höfða, við vesturenda túngarðsins.

Höfði 146547 341 - 12

Sérheiti: Túngarður

Hlutverk: Túngarður

Tegund: Garðlag

Staðsetning: N: 65, 58, 44 (-659789) V: 19, 24, 16 (-194044)



Gamli túngarðurinn er vel sjánlegur. Horft til norð-austurs af bæjarhlaði á Höfða.

Ástand: Ómetið

Hættumat: Lítil hættu, nema vegna jarðrask

Staðhættir

Meðfram túninu á Höfða að ofan og norðan sjást leifar af túngarði.

Lýsing

Þar sem túngarðurinn er hæstur er hann allt að mannhæðar hár. Hann er vel sýnilegur frá bænum á Höfða í

norður-austur-suður.

Aðrar upplýsingar

Túngarður við Höfða var genginn og nokkrir GPS punktar teknir á honum til glöggvunar.

Vesturendi garðsins er: 1) N: 65°5844

V: 19°2415,

2) N: 65°5844

V: 19°2414,

3) N:65°5846

V: 19°2416,

4) N: 65°5848

V: 192417,

5) N: 65°5849

V: 19°2417,

6) N:65°5851

V: 19°2419, 7) N: 65°5851 V: 19°2421. Út við þjóðveg vestast og yst í gamla túninu:

8) N: 65°5853 V: 19°2435, 9) N: 65°5853 V: 19°2433

Heimildaskrá

Rósmundur G. Ingvarsson. Örnefnaskrá fyrir Höfða. Sept. 2001.

Höfði 146547 341 - 13

Sérheiti: Vatnsveitan

Hlutverk: Vatnsleiðsla

Tegund: Mannvirki

Staðsetning: N: 65, 58, 45 (-659792) V: 19, 24, 11 (-194031)

Ástand: Sæmilegt

Hættumat: Hætta ef farið er í jarðræktun eða mannvirkjagerð

Staðhættir

Uppi í Hvömmunum, ofan við sumarbústaðinn Höfðasel, sjást leifar af handgröfnum skurði. Það eru leifar vatnsveitu, sem sagt er að Markús Ívarsson hafi gert um 1882. Hefur veituskurðurinn legið niður eftir Hvömmunum, frá vatnsbóli nálægt þeim stað sem vatnið í vatnsleiðsluna að Höfða er tekið úr nú, í Stekkjarlaut. Vatnsveituskurðurinn sést einnig



Vatnsveitufarvegur sést hlykkjast í gegnum túnið. Horft til austurs.

heim túnið að hólum sem bærinn stóð á. Sveigir skurðurinn norður fyrir hólinn og niður með honum og áfram niður túnið. Læknum hefur þannig verið veitt framhjá bænum.

Lýsing

Þegar horft er frá fjárhúsunum á Höfða í austur sést greinilega móta fyrir leið leiðslunnar í gegnum túnið.

Aðrar upplýsingar

Markús Ívarsson kom til Höfða úr Eyjafirði, líklegast úr Hörgárdal og var sagður sakamaður. Hann bað Höfðabónda Jóhann Guðmundsson sem var oddviti hreppsins um hjálp og vernd fyrir yfirvöldum sem leituðu hans. Kona Jóhanns var Guðfinna Jónsdóttir. Þau bjuggu á Höfða 1877 – 1884. Þessi sæmdarhjón tóku við Markúsi þótt hann segði þeim ástæður sínar, og héldu hann á laun alllangan tíma. Markús var mikill fyrir sér, sem kallað var, en ágætlega vel verkagur til allrar vinnu og gerði margt til gagns á Höfða, en Jóhann bóndi var oft við sjóinn. Markús kom

upp þessari sjálfrennandi vatnslögn og veitti

litlum læk ofan fyrir tún og heim að bænum. Á þeim tíma var slíkt óþekkt nema þar sem bæjarlækur rann við húsvegginn. Þótt Jóhann og Guðríður vildu allt fyrir manninn gera, þá vitnaðist fljótlega um yfirhlyminguna og sýslumaður gerði sér ferð að Höfða til að taka Markús fastan. Reyndist hann þá vera veikur í rúminu og því óferðafær samkvæmt dómsmálabókum. Strax og sýslumaður var farinn reis Markús úr rekkju, tók sér orf og ljá og arkaði fram í Þórðarhöfða þar sem hann hóf heyskap, en húsfreyja sá honum fyrir mat og annari aðhlyningu. Síðar, er frá leið fyrri atburðum, flutti hann aftur heim að Höfða. Fylgst var með ferðum Markúsar og var hreppstjóra Hofshrepps, sem þá var Konráð Jónsson Miðhúsum, falið að ná sakamanninum. Kom Konráð með þrjá aðstoðamenn með sér, en Markús var það hraustur að hann hristi þá alla af sér. Konráð, sem einnig var hraustmenni, gat hrakið Markús út í Höfðavatn og í fangbrögðum þar varð samkomulag um uppgjöf hans. Jóhann bóndi fékk 60 kr. sekt eða fangavist fyrir að hylma yfir með sakamanni. Hann þráaðist við að taka út dóminn og var sagt að Guð hefði forðað honum því að hann dó 25. 05. 1883.

Heimildaskrá

Rósmundur G. Ingvarsson. Örnefnaskrá fyrir Höfða. Sept. 2001.

Sjá Syrpu Björns í Bæ, nr. 15 og æviþátt um Jóhann bónda í Skagf. æviskrár 1850 – 1890, III. Bindi. Þar er sagt frá ofanskráðum atburðum á lítiðeitt annan veg.

Höfði 146547 341 - 14

Sérheiti: Ekrur

Hlutverk: Tún

Tegund: Heimild / Örnefni

Staðsetning: N: 65, 58, 51 (-659808). V: 19, 24, 25 (-194069)

Ástand: Sæmilegt

Hættumat: Hætta ef farið er í jarðræktun eða mannvirkjagerð

Staðhættir

Örnefnaskrá Margeirs Jónssonar getur um að túnið á Höfða væri fremur lítið. Yst á því var löng spilda sem heitir Ekrur. Þar ofan við eru tóftir af miklum fjárhúsum sem kölluð voru einnig Ekrur.

Lýsing

Grasivaxin brekka á mótinu suðri með undirlendi frá gamla bæjarstæðinu og upp að fjárhústóftum í austur og norður.

Heimildaskrá

Örnefnaskrá Margeirs Jónssonar.

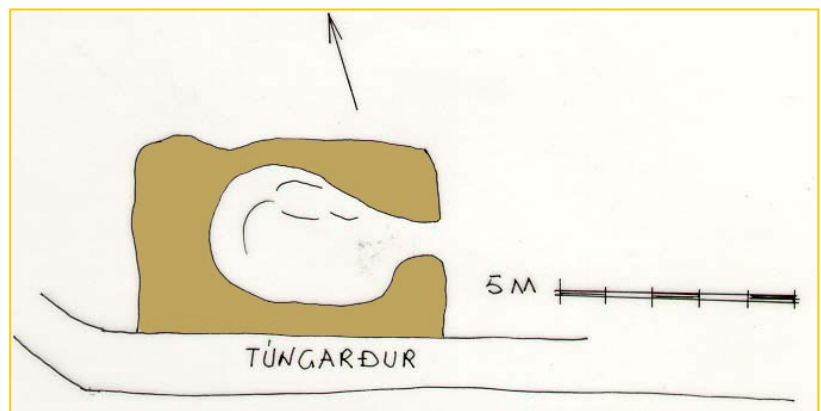

Rósmundur G. Ingvarsson. Örnefnaskrá fyrir Höfða á Höfðaströnd. Sept. 2001.

Höfði 146547 341 - 15

Hlutverk: Kofi / fjárhús

Tegund: Tóft

Staðsetning: N: 65, 58, 50 (-659806) V: 19, 24, 19 (-194053)



Kofinn við túngarðinn. Á myndinni er kofatóftin hægra megin við garðinn, neðst á myndinni. Horft til vesturs.

Þvermál: 1-1,5 m

Hleðsluhæð: 0,60 m

Lengd: 6 m

Breidd: 4 m

Ástand: Sæmilegt

Hættumat: Hætta ef farið er í jarðræktun eða mannvirkjagerð

Staðhættir

Suðurhlið kofans liggur að túngarðinum að norðan. Hann er upp á hólnum í norðaustur frá bænum.

Lýsing

Kofatóftin er 6 x 4 m, hleðsluhæð allt að 0,60 m, og veggjapýkkt um 1-1,5 m. Tóftin er grasivaxinn og frekar óljós, dyr snúa í austur.

Heimildaskrá

Vettvangsathugun 24.06. 2003.

Höfði 146547 341 - 16

Sérheiti: Kartöflugarður

Hlutverk: Kartöflugarður / fjárhús

Tegund: Garðlag

Staðsetning: N: 65, 58, 44 (-659789). V: 19, 24, 16 (-194044)

Þvermál: 0,50m

Hleðsluhæð: 0,60 m

Lengd: 10 m

Breidd: 5 m

Ástand: Sæmilegt

Staðhættir

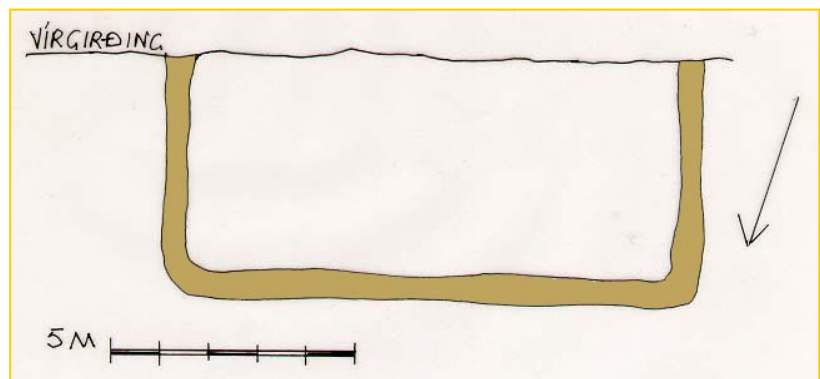
Á hól syðst og austast í túninu sjást greinilega merki um kartöflugarð sem þar var. Þar voru tóftaleifar áður, sem nú eru horfnar. Nokkru norðar er greinilegt garðstæði suðvestan í brekku.

Aðrar upplýsingar

Áður en kartöflugarðurinn var gerður voru þarna fjárhús.

Heimildaskrá

Rósmundur G. Ingvarsson. Örnefnaskrá fyrir Höfða á Höfðaströnd. Sept. 2001.



Kartöflugarðurinn.

Höfði 146547 341 - 17

Hlutverk: Matjurtagarður

Tegund: Garðlag

Staðsetning: N: 65, 58, 48 (-659800) V: 19, 24, 17 (-194047)

Hleðsluhæð: 0,50 m

Lengd: 11 m

Breidd: 10 m

Ástand: Gott

Hættumat: Hætta ef farið er í jarðræktun eða mannvirkjagerð

Staðhættir

Garðurinn er við hlið túngarðsins í austur frá steypu fjárhúsunum. Hann snýr á móti suðvestri.

Lýsing

Garðurinn er grasvaxinn. Túngarðurinn markar austurhlið garðsins sem liggur norður - suður

Heimildaskrá

Vettvangsathugun 25.06. 2003.

Matjurtagarðurinn við túngarðinn að austan.

Höfði 146547 341 - 18

Hlutverk: Garður

Tegund: Garðlag

Staðsetning: N: 65, 58, 47 (-659797) V: 19, 24, 16 (-194044)

Þvermál: 1 m

Hleðsluhæð: 0,50 m

Lengd: 15 m

Breidd: 5 m

Ástand: Gott

Hættumat: Hætta ef farið er í jarðræktun eða mannvirkjagerð

Staðhættir

Garðurinn er innan túns.

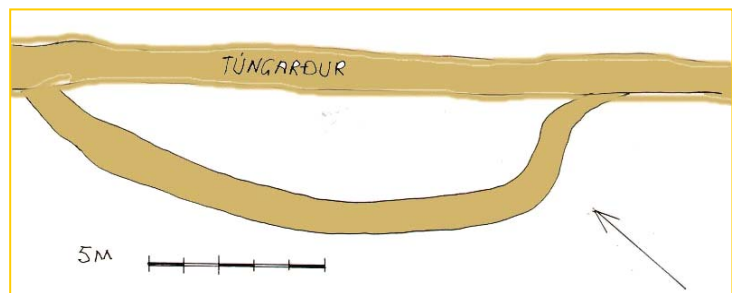
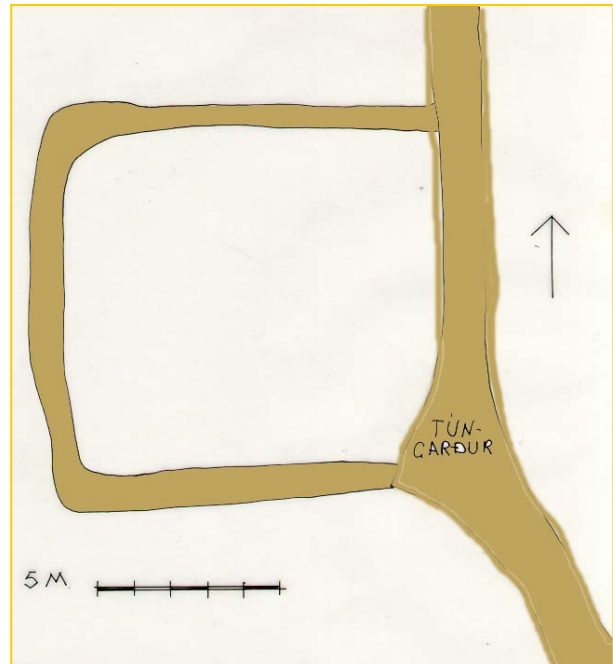
Lýsing

Garðurinn er í sveig um 4 m út frá túngarðinum, þar sem hann er breiðastur.

Heimildaskrá

Vettvangsathugun 25/6 2003.

Flatarteikning. Þarna er kartöflu-garður hlaðinn að túngarðinum.

**Höfði 146547 341 - 19**

Sérheiti: Gamlivegur

Hlutverk: Vegkantur

Tegund: Vegur

Staðsetning: N: 65, 58, 42 (-659783) V: 19, 24, 8 (-194022)

Hleðsluhæð: 7 m

Lengd: 7 - 6 m

Ástand: Sæmilegt

Hættumat: Hætta ef farið er í jarðræktun eða mannvirkjagerð

Friðlýst: Ath. 20. aldar minjar.

Staðhættir

Rétt ofan við túnið sést gamli vegurinn, þjóðvegurinn þ.e. hinn svokallaði sýsluvegur, sem lá út og ofan við túnið, út yfir Höfðahólana. Vegurinn var notaður fram um 1951. Hann lá um sneiðing upp úr Höfðahvamminum skammt norðvestan við sumarbústaðinn



Ofan við Höfðatúnið er kantur gamla sýsluvegarins haglega lagður grjóti.

Höfðasel. Þar sést óhaggaður haglega steinlagður kantur að mestu lagður með steinhellum.

Heimildaskrá

Rósmundur G. Ingvarsson. Örnefnaskrá fyrir Höfða á Höfðaströnd. Sept. 2001.

Höfði 146547 341 - 20

Sérheiti: Brúarstöpull

Hlutverk: Brú

Tegund: Brú

Staðsetning: N: 65, 58, 40 (-659778) V: 19, 24, 18 (-194050)

Ástand: Sæmilegt

Hættumat: Hætta helst af völdum vatnagangs, landbrots

Staðhættir

Á gamla veginum í Höfðahvamminum er norðari stöpull brúarinnar þar sem vegurinn (sýsluvegurinn) lá yfir á trébrú. Syðri stöpullinn sést ekki og brúin sjálf er horfin.

Núverandi þjóðvegur, Siglufjarðarvegur, er góðum spöl neðar (vestar). Litlu neðar (vestar), við Kot, var 2001

lagður svonefndur Ljósleiðari í jörð og liggur hann þar undir Höfðaána og áfram. Hér eða litlu neðar sjást enn leifar vegarins þar sem hann liggur að ánni á mótis við brúarstöpulinn. Brúin var tekið úr notkun 1951.



Brúarstöpullinn á gamla sýsluveginum norðan ár. Horft til suðausturs.

Lýsing

Brúarstöpullinn er hæstur næst ánni um 2 m frá árfarveginum. Hann er um 4-5 m langur.

Hann snýr í suðvestur - norðaustur.

Heimildaskrá

Rósmundur G. Ingvarsson. Örnefnaskrá fyrir Höfða á Höfðaströnd Sept. 2001.

Höfði 146547 341 - 21

Sérheiti: Kolagröf

Hlutverk: Kolagröf

Tegund: Hóla

Ástand: Ómetið

Hættumat: Lítil hætta - nema vegna framkvæmda s.s. skógræktar

Staðhættir

Kolagrafir sjást víða utan og ofan túns í Höfðahólum. Flestar eru upp af Höfðabænum.

Heimildaskrá

Rósmundur G. Ingvarsson. Örnefnaskrá fyrir Höfða. Sept. 2001.

Höfði 146547 341 - 22

Sérheiti: Grjótgarður

Hlutverk: Garður

Tegund: Garðlag

Staðsetning: N: 65, 58, 60 (-659833)

V: 19, 24, 24 (-194067)



Grjótgarðurinn á Stórhól.

Hleðsluhæð: 0,60 m
 Lengd: 300 m
 Breidd: Um 0,80 m
 Ástand: Sæmilegt
 Hættumat: Lítil hætta

Staðhættir

Stórhóll í Höfðahólum er mjög áberandi séð heiman frá bænum. Eftir endilöngum Stórhól er Grjótgarður. Þarna um lá áður gamli þjóðvegurinn. Garðurinn er um 200 m frá honum til norðvesturs.

Lýsing

Garðurinn er hlaðinn úr grjóti um 0,80 m á breidd og um 0,60 m á hæð. Hann er töluvert mikið hruninn.

Heimildaskrá

Rósmundur G. Ingvarsson. Örnefnaskrá fyrir Höfða á Höfðaströnd Sept. 2001.

Höfði 146547 341 - 23

Sérheiti: Þjóðvegur
 Hlutverk: Þjóðvegur
 Tegund: Vegur
 Ástand: Sæmilegt
 Hættumat: Lítil hætta – nema af völdum framkvæmda



Gamli þjóðvegurinn (sýsluvegurinn) liggur frá Höfðagerði suður með Bræðrum.

(Höfðaseli) upp brekkurnar þar sem enn sést steinlagður kantur. Þaðan hlykkjast hann í ótal sveigjum og beygjum fyrir ofan bæinn á Höfða, um Knarrarbrekkur út að landamerkjum Lónkots.

Heimildaskrá

Vettvangsathugun með Rósmundi G. Ingvarssyni 24. – 27. júní 2003.

Höfði 146547 341 - 24

Hlutverk: Varða
 Tegund: Varða
 Staðsetning: N: 65, 58, 56 (-659822) V: 19, 24, 13 (-194036)
 Hleðsluhæð: 1,10 m
 Lengd: 1 m
 Breidd: 1 m
 Ástand: Gott
 Hættumat: Lítil hætta

Staðhættir

Gamli þjóðvegurinn lá ofan við bæinn Höfða, vestan við Höfðagerði sunnan ár.

Lýsing

Gamli þjóðvegurinn liggur vestan við Höfðagerði, með brekkunum Bræðrum og áfram til suðurs að Vatni. Ef horft er til baka frá þeim stað þar sem myndin er tekin liggur vegurinn norður yfir ána þar sem leifar brúarstöpsulsins er á

norðurbakka árinna. Hann liggur þar út eftir landinu framhjá núverandi sumarþústað

Staðhættir

Varðan er upp af gamla þjóðveginum fyrir ofan Höfða. Þegar staðið er við vörðuna sést í þak eldra timburhússins á Höfða.

Lýsing

Varðan er hlaðin úr grjóti og er nokkuð mosavaxin. Hún er um 1 x 1 m um sig og hæð hennar er um 1,10 m.

Heimildaskrá

Vettvangsathugun 25.06. 2003.

Varða við gamla þjóðveginn fyrir ofan Höfða.

**Höfði 146547 341 - 25**

Sérheiti: Þórðarhaugur

Hlutverk: Kuml

Tegund: Kuml

Staðsetning: N: 65, 58, 39 (-659775) V: 19, 23, 51 (-193975)

Hleðsluhæð: 1,50 m

Lengd: 10 m

Breidd: 10 m

Ástand: Gott

Hættumat: Lítil hætta – nema af völdum skógræktar er fram í sækir

Staðhættir

Á syðri gilbarminum til móts við Höfðaárfossa á svæði sem kallast Breiddin, er forn haugur, svokallaður Þórðarhaugur. Hann er

nokkuð upp með Höfðaánni að sunnan, á gilbrúninni, innan

girðingar sem er um lóð sumarbústaðarins Höfðasels. Haugurinn er talinn hinna hvíla landnámsmannsins Höfða-Þórðar. Þrjár aðrir meintir haugar eru á Breiddinni.

Lýsing

Haugurinn er grasivaxinn, um 1,50 m hár og þvermál um 10 m og ofan í hann er allmikil laut. Sést vel móta fyrir honum í landinu.

Aðrar upplýsingar

„Uppi í lyngbrekkunni sunnan Höfðaárinna og skammt frá gilbarminum er Höfða- Þórður heygður. Ætti ekki margur hávaðamengaður og streituhlaðinn nútímamaðurinn erindi á þennan stað að leita róta sinna og njóta kyrrðarinnar. Hér er allt eins og var er börnin hans Höfða - Þórðar lásu berin af þessu lyngi, seiðmjúkur niður árinna er hinn sami, niðri í gilinu þylur litli fallegi fossinn sama lagið og hann söng fyrir fyrstu heimasæturnar á Höfða, sem eflaust hafa átt sitt draumaland hér í hvamminum. Í raun hefur ekkert breyst. Enn bjástrar æðurinn á Höfðavatninu og silungurinn vakir í lygnunni meðfram landinu. Að baki eru fjöllin traust og tignarleg, á aðra hönd Róðhólshjúkur en Gusthjúkur á hina.



Svokallaður Þórðarhaugur er upp með Höfðaánni að sunnan. Horft til vesturs í átt á Höfðabænum.

Ilmandi lyngið „bláanar af berjum hvert ár.“ Lífsmeiðurinn mikli endurnýjar sig sífellt, erfðavísarnir skila sér áfram í lítt breyttri mynd“ (Úr ritgerð Axels Þorsteinssonar).

Heimildaskrá

Axel Þorsteinsson í Litlu – Brekku, óársett. Helstu örnefni við Höfðavatn.
Rósmundur G. Ingvarsson. Örnefnaskrá fyrir Höfða. Sept. 2001.

Höfði 146547 341 - 26

Sérheiti: Grjótdys

Hlutverk: Dys

Tegund: Dys

Staðsetning: N: 65, 58, 41 (-659781). V: 19, 23, 46 (-193961)

Lengd: 10 m

Breidd: 10 m

Ástand: Gott

Hættumat: Lítil hætta

Staðhættir

Skammt austan við girðingu sumarbústaðarlandsins á Höfðaseli er Grjótdys mikil eða haugur, rúmlega 10 x 10 metrar að stærð. Hrúgan virðist gerð af mannahöndum.



Grjótdysin. Austan við Höfðagerði. Ofan við Þórðarhaug.

Lýsing

Ógreinileg grjóthleðsla er efst í haugnum. Hann er rúmlega 100 m fyrir ofan lóðamörk væntanlegs sumarbústaðar í austur.

Heimildaskrá

Rósmundur G.

Ingvarsson. Örnefnaskrá fyrir Höfða. Sept. 2001.

Höfði 146547 341 - 27

Sérheiti: Grjóthaugur

Hlutverk: Dys

Tegund: Dys

Staðsetning: N: 65, 58, 37 (-659769) V: 19, 23, 55 (-193986)


Lengd: 5 - 6 m

Breidd: 4 m

Ástand: Sæmilegt

Hættumat: Lítil hætta

Grjótdysin austan við haug Höfða-Þórðar.



Staðhættir

Skammt sunnan og ofan við dys Þórðar, utan girðingar sumarbústaðarlands Höfðasels er mikill grjóthaugur. Tveir aðrir en miklu minni grjóthaugar eru spólkorn sunnan og heldur neðan við Þórðarhaug. Þetta er dysin sem er næst Þórðarhaug.

Lýsing

Mikið grjót liggur í hrúgu og er ekki hlaðið upp. Meint dys er um 5 - 6 m x 4 m að stærð. Hún er um 40 m frá lóðamörkum sumarbústaðar í austur.

Heimildaskrá

Rósmundur G. Ingvarsson. Örnefnaskrá fyrir Höfða á Höfðaströnd. Sept. 2001.

Höfði 146547 341 - 28

Sérheiti: Grjótdys

Hlutverk: Dys

Tegund: Dys

Staðsetning: N: 65, 58, 35 (-659764)

V: 19, 23, 58 (-193994)

Lengd: 5 m

Breidd: 5 m

Ástand: Sæmilegt

Hættumat: Lítil hætta

Staðhættir


Þessi grjóthrúga, dys eða haugur, er aðeins neðan og sunnan dys Þórðar og syðst þriggja grjótdysja, sem eru á Breiddinni.

Lýsing



Þarna er hrúga af óreglulegu grjóti. Hún er um 40 m frá lóðamörkum sumarbústaðar í austur.

Heimildaskrá

Rósmundur Ingvarsson. Örnefnaskrá, Höfði Hofshreppur. Sept. 2001.



Þessi dys eða hrúga er aðeins sunnar en hinar.

**Höfði 146547 341 - 29**

Sérheiti: Við Systur
 Hlutverk: Beitarhús
 Tegund: Tóft
 Staðsetning: N: 65, 58, 15 (-659708). V: 19, 23, 58 (-193994)
 Þvermál: 1 m
 Hleðsluhæð: 0,30 m
 Lengd: 13 - 14 m
 Breidd: 6 - 7 m
 Ástand: Slæmt
 Hættumat: Lítil hætta

Staðhættir

Tóft þessi er í suður frá Systrum í brekku á móti vestri. Þar eru tóftabrot þriggja húsa, sjá einnig nr. 30 og 31.

Lýsing

Tóftin er mjög grasivaxinn. Hún er 13 - 14 x 6 - 7 m hleðsluhæð um 0,3 m veggjabykkt er um 1 m.

Heimildaskrá

Friðrik Antonsson bóndi á Höfða, í júní 2003.



Teikning og mynd af rústum beitarhúsa við Systur. Rústirnar eru fremur ógreinilegar. Horft er til suðurs.

Höfði 146547 341 - 30

Sérheiti: Við Systur
 Hlutverk: Beitarhús
 Tegund: Tóft
 Staðsetning: N: 65, 58, 15 (-659708) V: 19, 23, 55 (-193986)
 Þvermál: 1 m
 Hleðsluhæð: 0,3 m
 Lengd: 4 m
 Breidd: 3 m
 Ástand: Slæmt
 Hættumat: Lítil hætta

Staðhættir

Tóftin er 5 metra vestan við tóft 29 í brekku og snýr suður –norður.

Lýsing

Tóftin er mjög óljós og hefur sennilega verið mun lengri. Sjáanleg tóft er um 4 m löng og um 3 m

breið. Dyr hafa snúið í norður.

Heimildaskrá

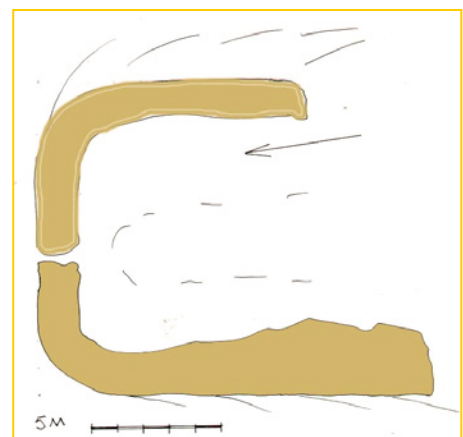
Friðrik Antonsson á Höfða, í júní 2003.

Höfði 146547 341 - 31

Sérheiti: Við Systur
 Hlutverk: Beitarhús
 Tegund: Tóft
 Staðsetning: N: 65, 58, 14 (-659706).
 V: 19, 23, 56 (-193989)
 Þvermál: 1 - 2 m
 Hleðsluhæð: 0, 30 m
 Lengd: 12 m



Um 5 m suður af þessum tóftum eru óljós tóftarbrott af beitarhúsunum (31).



Breidd: 11 m
 Ástand: Slæmt
 Hættumat: Lítil hætta

Staðhættir

Í suður frá Systrum, í brekku á mótí vestri, er þessi tóft. Ein af þremur tóftum sem eru þarna í slakkanum ofan við mýrardrag.

Lýsing

Tóftin er grasivaxin og fremur óljós.
 Tóftin er 12 x 11 m, veggjaþykkt um 1 - 2 m, veggjahæð um 0,30.

Heimildaskrá

Friðrik Antonsson bóndi á Höfða, í júní 2003.



Teikningin á blaðsíðunni á undan er af tóftarbrotum vestan við tóftir nr. 30. Á myndinni er horft til vesturs yfir þessi tóftarbrot.

Höfði 146547 341 - 32

Sérheiti: Ræningjadysjar
 Hlutverk: Mannabein
 Tegund: Mannabein
 Staðsetning: N: 65, 58, 36 (-659767) V: 19, 24, 29 (-194081)
 Ástand: Ómetið

Staðhættir

Beininn komu upp vestan við vegakantinn á svokölluðu Melhorni við Höfðaána að sunnan, þar sem ræsi er í veginum. Neðan vegar. Þau lágu upphaflega í malarnáminu ofan vegar, en þangað var efnið í veginn sótt og beinin fundust í ruðningum, sjá lýsingu hér fyrir neðan.

Aðrar upplýsingar

Þegar unnið var við vegagerð að brú yfir Höfðaá árin 1951-1952, sunnan við gamla reiðveginn komu upp mannabein með ýtuðningi. Þetta eru talin bein enskra manna sem landsmenn töldu réttdræpa vegna ýmissa spellvirkja. Kemur það heim við atburð sem áttu að hafa gerst á þessum slóðum þegar sló í brýnu milli Íslendinga og yfirgangssamra Englendinga. Íslendingar báru hærra hlut. Þetta var árið 1431 og munu bein þessi vafalaust verið frá þessum óeirðum. Hafa allir talið það sennilegast sem um beinafundinn hafa skoðað. Beininn er talin vera úr fimm mönnum.

Heimildaskrá

Kristján Eldjárn og Jóns Steffensen 1959. Ræningjadysjar og Englendingabein. Árbók Hins íslenska fornleifafélags, bls. 92-110, 1959. Reykjavík.
 Rósmundur G. Ingvarsson. Örnefnaskrá fyrir Höfða á Höfðaströnd. Sept. 2001.

Höfði 146547 341 – 33

Sérheiti: Ræningjadysjar / Melhornsdysin
 Hlutverk: Dys
 Tegund: Heimild
 Staðsetning: N: 65, 58, 37 (-659769) V: 19, 24, 24 (-194067)
 Ástand: Vonlaust
 Horfin: Já
 Hættumat: Mikil hætta ef framkvæmdir verða á svæðinu

Staðhættir

Rétt austan við þjóðveginn, sunnan við Höfða eru malarkrúsir miklar. Þar var tekið efni í Siglufjarðarveginn er hann var byggður upp 1951. Malartekjan var nær veginum (vestar), en sú sem er í dag.

Lýsing

Nú er þarna slétt svæði nyrst í malarnáminu, nánast beint upp af staðnum er nýr vegur upp á hæðina að Höfðagerði.

Aðrar upplýsingar

Í skýrslu Kristjáns Eldjárns og Jón Steffensen um beinafundinn á Melhorni segir að er unnið var að vegalagninngu sunnan Höfðaár haustið 1951 komu í ljós mannabein sunnan við brúna þar sem áður voru gamlar reiðgötur. Þar átti nýi vegurinn að koma. Var rutt í hann með jarðyту og sótt alllangt uppeftir til að fá efnivið í fyllingu því grunnt er á grjót þarna. Jarðytan sótti því hvergi djúpt, en fláði ofan af allstóru svæði. Vorið 1952 var síðan hafist handa að nýju. Komu þá í ljós mannabein í frambrún vegarruðningsins. Var þá haft samband við Þjóðminjasafnið. Kom Kristján Eldjárn og safnaði saman þeim beinum sem fundust höfðu. Nokkuð af þeim var á tvístringi hér og hvar, en flest voru þau alveg saman og mörg þeirra höfðu ekki breytt afstöðu hvert til annars. Greinilega sást að líkin höfðu verið lögð fast saman og hefur verið varpað í eina gróf, líklega hverju ofan á annað. Beinin voru mjög vel varðveitt. Engir munir voru með þeim. Rannsókn Jóns Steffensens á beinunum leiddi í ljós fjórar heillegar hauskúpur og og brot úr þeirri fimmtu. Þetta voru beinagrindur karla sá yngsti um 20 ára og sá elsti ekki yfir 50 ára. Tveir mennana höfðu verið hálshöggirnir og mjög líklega hefur það átt að verða hlutskipti hins þriðja. Dauðdaga tveggja var ekki hægt að segja um. Skýringu á beinafundinum er að þarna séu bein útlendra manna sem landsmenn réðu af dögum árið 1431, en sá atburður hefur talsvert verið rómaður á seinni tímum. Rannsókn beinana styrkti þá tilgátu að þetta hafi væru einhverjir Englendinganna, sem hafa borið beinin þarna.

Heimildaskrá

Kristján Eldjárn og Jóns Steffensen, 1959. Ræningjadysjar og Englendingabein. Árbók Hins íslenska fornleifafélags, 1959 Reykjavík. Bls. 92-110.
Rósmundur G. Ingvarsson. Örnefnaskrá fyrir Höfða á Höfðaströnd. Sept. 2001.

Höfði 146547 341 - 34

Sérheiti: Túngarður

Hlutverk: Túngarður

Tegund: Garðlag

Staðsetning: N: 65, 58, 24 (-659733)

V: 19, 24, 11 (-194031)

Ástand: Sæmilegt

Hættumat: Hætta ef framkvæmdir verða á garðlínunni

Staðhættir

Garðurinn liggur ofan við þjóðveginn rétt sunnan við vegarspotta að malarnámi, í suðaustur að Bræðrum.

Lýsing

Garðurinn er vel sýnilegur, en ekki samfellur. Skörð eru víða í hann. Hann er allt að 1 m á hæð og um 1-1,5 m breiður.

Aðrar upplýsingar

GPS: 1) N: 65°5824 V: 19°2411

2) N: 65°5827 V: 19°2412

3) N: 65°5827 V: 19°2415

Heimildaskrá


Rósmundur G. Ingvarsson. Örnefnaskrá fyrir Höfða. Sept. 2001.



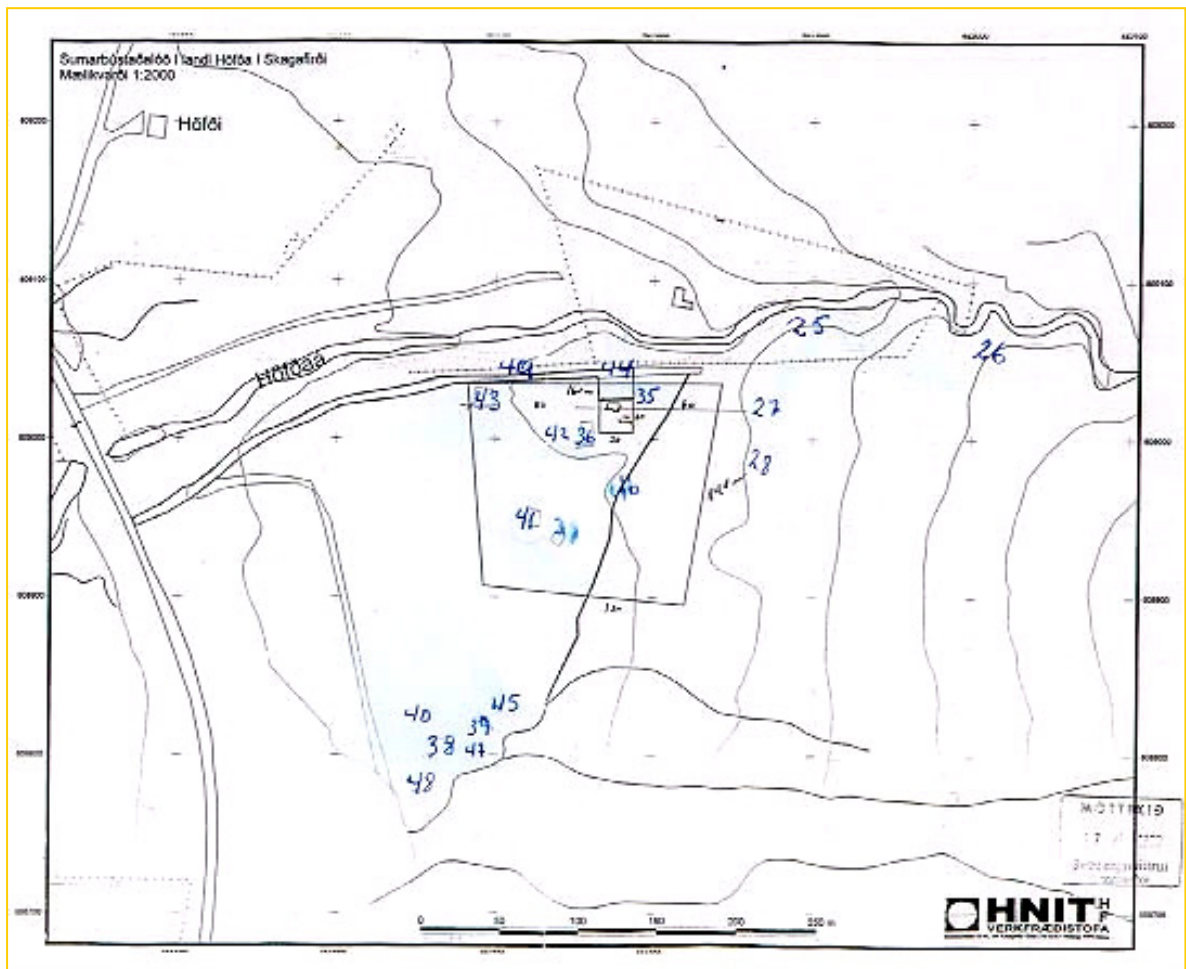
Túngarðurinn suður undan Höfðagerði.

3.5 Fornleifar í Höfðagerðislandi

Höfðagerði fór í eyði um 1700. Hús voru nýtt eitthvað áfram við skepnuhald og -hirðingu. Fornleifar frá og með 35 – 49 tilheyra búsetuminjum frá Höfðagerði. Kortið sýnir búsetuminjar í Höfðalandi í og við Höfðagerði.



Teikningin er af fyrirhugaðri sumarbústaðarlóð í Höfðagerðislandi og birt hér til glöggvunar svo sjá megi þéttleika fornleifa innan svæðisins.



Á myndinni er horft úr suðri yfir Höfðagerði og Höfða, frá Bræðrum.

Höfði 146547 341 – 35

Sérheiti: Höfðagerði

Hlutverk: Tóft

Tegund: Tóft

Staðsetning: N: 65, 58, 38 (-659772). V: 19, 24, 4 (-194011)

Þvermál: 3 m

Hleðsluhæð: 0,30 m

Lengd: 9 m

Breidd: 9 m

Ástand: Slæmt

Hættumat: Mikil hætta, minjarnar eru innan byggingarreits sumarbústaðarins á Höfðagerði.

Staðhættir

Tóftin er við austurenda á nýjum vegi sem lagður hefur verið að fyrirhuguðum byggingarreit.

Lýsing

Veggir tóftarinnar eru mjög útflattir og grasivaxnir. Óljóst sést marka fyrir miðju tóftarinnar, aðeins lægri. Tóftin er næstum hringlaga 9 x 9 m. Veggjaþykkt er allt að 3 m og veggjahæð 0,30 m.


Aðrar upplýsingar

Höfðagerði eða Höfðakot, oftast kallað Kot, er á nær láréttum breiðum bekk sunnan við Höfðaána, nokkuð austan við Siglufjarðarveg. Þetta eru grónar rústir Höfðagerðis sem hafði verið í eyði frá 1702, segja Árni Magnússon og Páll Vídalín í jarðalýsingu sinni árið 1709. Áður hafði það verið lengi í byggð. Seinna á 18. öld var búið í nokkur ár í Höfðagerði. Þar sjást enn töluverðar tóftir. Umhverfis þær er gamall túnblettur. Fjallið þar upp undan milli Höfðadals og Gljúfurárdals heitir Kotsfjall.

Heimildaskrá

Jarðabók Árna Magnússonar og Páls Vídalíns 9. bindi, 1930. Kh. Bls. 263.

Rósmundur G. Ingvarsson. Örnefnaskrá fyrir Höfða á Höfðaströnd. Sept. 2001.



Tóftir í Höfðagerði eru afar óljósar og erfitt er að greina hvað er hvað.

Höfði 146547 341 - 36

Sérheiti: Höfðagerði

Hlutverk: Tóft

Tegund: Tóft

Staðsetning: N: 65, 58, 38 (-659772)

V: 19, 24, 5 (-194014)

Þvermál: 3 m

Hleðsluhæð: 0,40 m

Lengd: 27 - 28 m

Breidd: 10 - 11 m

Ástand: Sæmilegt

Hættumat: Hætta vegna framkvæmda

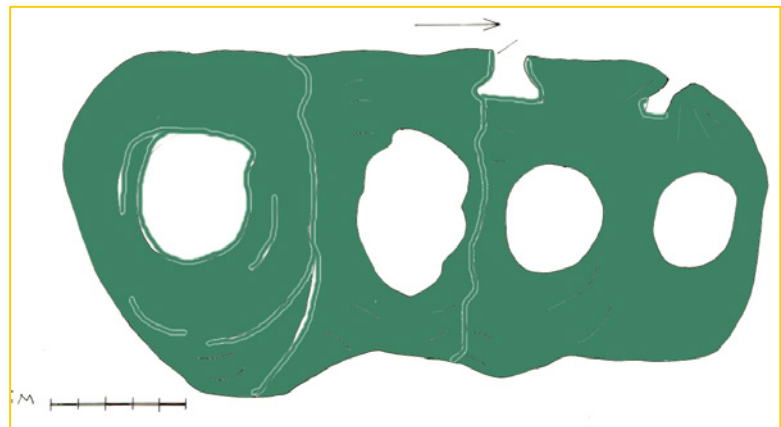
Staðhættir

Tóft þessi er um 11 m frá vesturmörkum fyrirhugaðs byggingarreits.

Lýsing

Tóftin er fjórskipt. Veggir eru allir útflattir og allt að 3 m breiðir. Allt er grasivaxin. Dyr eru óljósar.

Heimildaskrá



Þetta eru samfallnar rústir og óljósar, sennilega eftir fjárhús. Á myndinni er horft til vest-suð-vesturs yfir tóftirnar.

Jarðabók Árna Magnússonar og Páls Vídalíns 9. bindi, 1930. Kh. Bls. 263.
Rósmundur G. Ingvarsson. Örnefnaskrá fyrir Höfða á Höfðaströnd. Sept. 2001.

Höfði 146547 341 - 37

Sérheiti: Höfðagerði

Hlutverk: Tóft

Tegund: Tóft

Staðsetning: N: 65, 58, 36 (-659767). V: 19, 24, 6 (-194017)

Þvermál: 1 m

Hleðsluhæð: 1,50 m

Lengd: 10 m

Breidd: 7 m

Ástand: Sæmilegt

Hættumat: Hætta vegna framkvæmda

Staðhættir

Tóftin er innan reits fyrirhugaðs sumarbústaðar, um 1 m norðan við tóftina er túngarður.


Lýsing

Tóftin er grasivaxin og skiptist ógreinilega í fernt.

Dyr eru á mótinu austri og vestri.

Heimildaskrá

Jarðabók Árna Magnússonar og Páls Vídalíns 9. bindi, 1930. Kh. Bls. 263.
Rósmundur G. Ingvarsson. Örnefnaskrá fyrir Höfða á Höfðaströnd. Sept. 2001.



Tóft sunnan við gamla túngarðinn í Höfðagerði.

Höfði 146547 341 - 38

Sérheiti: Höfðagerði

Hlutverk: Tóft

Tegund: Tóft

Staðsetning: N: 65, 58, 31 (-659753) V: 19, 24, 10 (-194028)

Þvermál: 1 m

Hleðsluhæð: 1,20 m

Lengd: 13 m

Breidd: 5 m

Ástand: Sæmilegt

Hættumat: Hætta vegna framkvæmda


Staðhættir

Tóft 38 er um 117 m til suðurs frá tóft 37. Tóftin er um 50 m suðaustan við lóðamörk á fyrirhuguðum sumarbústaðarreit, austan við gamla reiðveginn þar sem hann liggur um þetta svæði.

Lýsing

Tóftin skiptist í þrennt og sést hvernig marka fyrir dyrum inn í hana. Hún er kafloðin af grasi eins og aðrar tóftir hér um slóðir.

Heimildaskrá



Fjánhústóft.

Jarðabók Árna Magnússonar og Páls Vídalíns 9. bindi, 1930. Kh. Bls. 263.
Rósmundur G. Ingvarsson. Örnefnaskrá fyrir Höfða á Höfðaströnd. Sept. 2001.

Höfði 146547 341 - 39

Sérheiti: Höfðagerði

Hlutverk: Tóft

Tegund: Tóft

Staðsetning: N: 65, 58, 31 (-659753). V: 19, 24, 12 (-194033)

Þvermál: 1 m

Hleðsluhæð: 0,60 m

Lengd: 18 - 19 m

Breidd: 9 m

Ástand: Sæmilegt

Hættumat: Hætta vegna framkvæmda

Staðhættir


Tóft 38 er um 50 m frá lóðamörkum fyrirhugaðs sumarbústaðar.

Lýsing

Tóftin er 18 - 19 x 9 m, veggjabykkt um 1 m, veggjahæð um 0,60 m.

Heimildaskrá

Jarðabók Árna Magnússonar og Páls Vídalíns 9. bindi, 1930. Kh. Bls. 263.
Rósmundur G. Ingvarsson. Örnefnaskrá fyrir Höfða á Höfðaströnd. Sept. 2001.



Tóftin er tvö hólf. Dyr eru í austur.

Höfði 146547 341 - 40

Sérheiti: Höfðagerði

Hlutverk: Tóft

Tegund: Tóft

Staðsetning: N: 65, 58, 32 (-659756)

V: 19, 24, 12 (-194033)

Þvermál: 1 m

Hleðsluhæð: 0,40 m

Lengd: 14 - 15 m

Breidd: 7 m

Ástand: Sæmilegt

Hættumat: Hætta vegna framkvæmda

Staðhættir


Tóftin er í vestur frá tóft 39, um 40 m í suður frá lóðamörkum á fyrirhugaðri sumarbústaðarlóð, austan gamla reiðvegarins.

Lýsing

Þetta eru vafalaust tóftir peningshúsa, fjárhúsa. Þarna eru sjáanlegar 3 krær og eru tvennar dyr í vestur, innangengt er á milli tveggja króa.

Heimildaskrá

Jarðabók Árna Magnússonar og Páls Vídalíns 9. bindi, 1930. Kh. Bls. 263.
Rósmundur G. Ingvarsson. Örnefnaskrá fyrir Höfða á Höfðaströnd. Sept. 2001.



Tóftir peningshúsa austan við gamla reiðveginn.

Höfði 146547 341 - 41

Sérheiti: Höfðagerði

Hlutverk: Tóft

Tegund: Tóft

Staðsetning: N: 65, 58, 36 (-659767) V: 19, 24, 8 (-194022)

Þvermál: 1 m

Hleðsluhæð: 1,50 m

Lengd: 9 m

Breidd: 6 m

Ástand: Sæmilegt

Hættumat: Hætta vegna framkvæmda

Staðhættir

Tóftin er um 10 m vestan við tóft 37. Hún er innan fyrirhugaðrar lóðar sumarbústaðar.

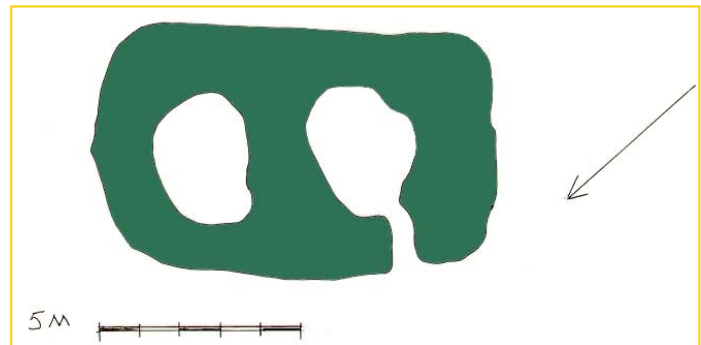
Lýsing

Tóftin er grasivaxin, mjög djúp, tvískipt. Veggjabykkt 1 m.

Heimildaskrá

Jarðabók Árna Magnússonar og Páls Vídalíns 9. bindi, 1930. Kh. Bls. 263.

Rósmundur G. Ingvarsson. Örnefnaskrá fyrir Höfða á Höfðaströnd. Sept. 2001.



Djúp tóft peningshúsa í Höfðagerði.

Höfði 146547 341 - 42

Sérheiti: Höfðagerði

Hlutverk: Tóft

Tegund: Tóft

Staðsetning: N: 65, 58, 38 (-659772) V: 19, 24, 6 (-194017)

Hleðsluhæð: 0.20 m

Lengd: 12 m

Breidd: 7 m

Ástand: Slæmt

Hættumat: Hætta vegna framkvæmda

Staðhættir

Þessi tóft er um 17 m austan við tóft 36. Þær eru samhliða. Hún er innan lóðarmarka á fyrirhugaðri lóð sumarbústaðarins.

Lýsing

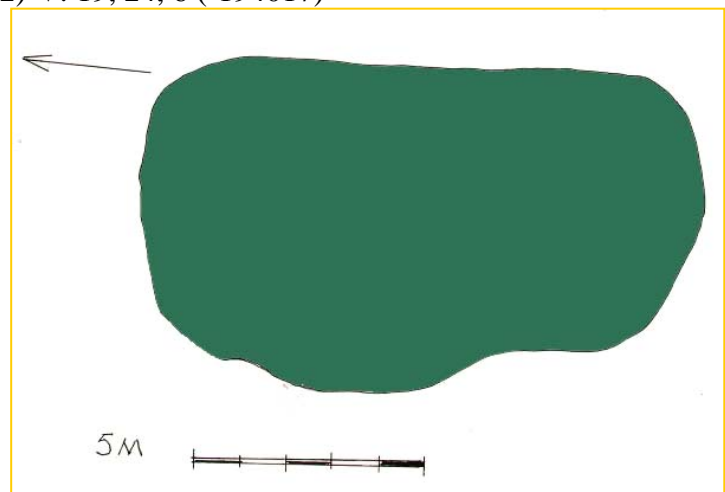
Tóftin er útlött og ekki er hægt

að sjá nema útlínur útveggja.

Heimildaskrá

Jarðabók Árna Magnússonar og Páls Vídalíns 9. bindi, 1930. Kh. Bls. 263.

Rósmundur G. Ingvarsson. Örnefnaskrá fyrir Höfða á Höfðaströnd. Sept. 2001.



Tóftin er samhliða tóft 36.

Höfði 146547 341 - 43

Sérheiti: Höfðagerði

Hlutverk: Torfbær

Tegund: Tóft

Staðsetning: N: 65, 58, 38 (-659772). V: 19, 24, 10 (-194028)

Þvermál: 1 - 2 m



Hleðsluhæð: 0,60 m
 Lengd: 14 - 15 m
 Breidd: 7 m
 Ástand: Sæmilegt
 Hættumat: Hætta vegna framkvæmda

Staðhættir

Leifar Höfðagerðisbæjarins eru sunnan við nýlagðan veg sem lagður var ofan á gamla slóð upp með Höfðaá. Tóftin er í norðvesturhorni fyrirhugaðar bústaðarlóðar.

Lýsing

Tóftin er mjög grasivaxin. Hleðsluhæð allt að 0,60 og veggjaþykkt 1 - 2 m. Hún er tvískipt og sést fyrir dyrum á mótí vestri.

Þetta eru taldar vera rústir bæjarins í Höfðagerði.

Heimildaskrá

Jarðabók Árna Magnússonar og Páls Vídalíns 9. bindi, 1930. Kh. Bls. 263.
 Rósmundur G. Ingvarsson. Örnefnaskrá fyrir Höfða á Höfðaströnd. Sept. 2001.

Höfði 146547 341 - 44

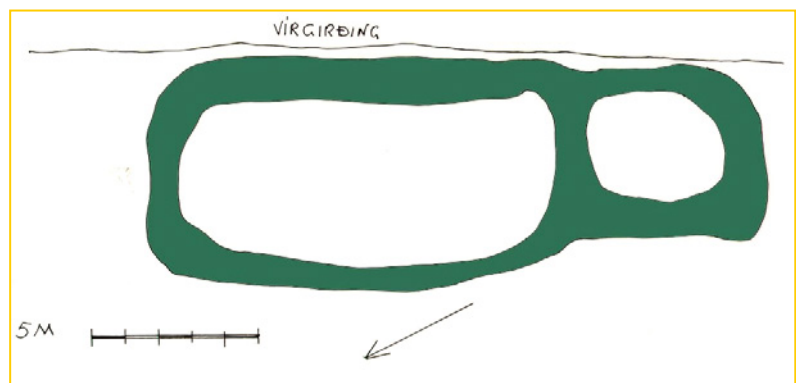
Sérheiti: Höfðagerði
 Hlutverk: Rétt
 Tegund: Tóft
 Staðsetning: N: 65, 58, 39 (-659775). V: 19, 24, 4 (-194011)

Þvermál: 1 - 1,50 m
 Hleðsluhæð: 0,40 m
 Lengd: 18 m
 Breidd: 7 m
 Ástand: Sæmilegt
 Hættumat: Hætta vegna framkvæmda

Staðhættir

Tóftin er við nýlagðan veg sem liggur að fyrirhuguðu sumarbústaðarlandi.

Réttarleifar eru norðan við vegkant á nýjum vegi að fyrirhuguðum sumarbústaðareit.



Lýsing

Tóftin er grasivaxin. Hún er tvískipt (dilkur og almenningur). Ekki sést inngangurinn í hana.

Heimildaskrá

Jarðabók Árna Magnússonar og Páls Vídalíns 9. bindi, 1930.
 Kh. Bls. 263.

Rósmundur G. Ingvarsson. Örnefnaskrá fyrir Höfða á Höfðaströnd. Sept. 2001.

Höfði 146547 341 - 45

Sérheiti: Höfðagerði
 Hlutverk: Tóft
 Tegund: Tóft
 Staðsetning: N: 65, 58, 30 (-659750) V: 19, 24, 10 (-194028)

Þvermál: 1 m
 Hleðsluhæð: 0,40 m
 Lengd: 13 m
 Breidd: 7 m
 Ástand: Sæmilegt
 Hættumat: Hætta vegna framkvæmda

Staðhættir

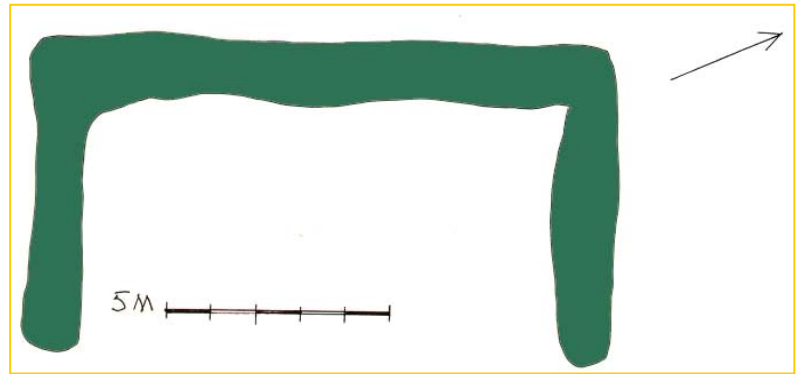
Tóftin er rétt fyrir austan tóft 39, um 30 m frá lóðamörkum á fyrirhugaðri sumarbústaðarlóð.

Lýsing

Tóftin er grasivaxin og alveg opin til austurs. Veggjapykkt er um 1 m.

Heimildaskrá

Jarðabók Árna Magnússonar og Páls Vídalíns 9. bindi, 1930. Kh. Bls. 263.
 Rósmundur G. Ingvarsson. Örnefnaskrá fyrir Höfða á Höfðaströnd. Sept. 2001.



Höfði 146547 341 - 46

Sérheiti: Höfðagerði
 Hlutverk: Túngarður
 Tegund: Garðlag
 Staðsetning: N: 65, 58, 37 (-659769) V: 19, 24, 4 (-194011)
 Þvermál: 1 - 2 m
 Hleðsluhæð: 1 - 2 m
 Ástand: Sæmilegt
 Hættumat: Hætta vegna framkvæmda

Staðhættir

Leif af löngum túngarði er austan við Kotstúnið (Höfðagerðistúnið) sem hefur náð frá á og inn að hólum þeim, sem nefndir eru Bræður og eru alllangt sunnan við Kot. Um 150 m af túngarðinum sem liggur í norður-suður, lenda innan fyrirhugaðrar lóðar sumarbústaðarins.

Lýsing

Túngarðurinn náði frá ánni og inn að hólum þeim sem nefndir eru Bræður.

Heimildaskrá

Jarðabók Árna Magnússonar og Páls Vídalíns 9. bindi, 1930. Kh. Bls. 263.
 Rósmundur G. Ingvarsson. Örnefnaskrá fyrir Höfða. Sept. 2001.

Enginn veit hvaða hlutverki þessi hleðsla þjónaði. Hugsanlega var hún hluti af vatnsrás eða jarðbrú.



Höfði 146547 341 - 47

Sérheiti: Höfðagerði
 Hlutverk: Óþekkt
 Tegund: Hleðsla
 Staðsetning: N: 65, 58, 31 (-659753)
 V: 19, 24, 11 (-194031)
 Lengd: 3 - 4 m
 Breidd: 0,70 m
 Ástand: Ómetið
 Hættumat: Hætta vegna veðrunar og framkvæmda

Staðhættir

Hleðsla þessi liggur austur-vestur um 55 m utan við lóðarmörk á fyrirhuguðum sumarbústaðarreit. Þarna um liggur gamli reiðvegurinn.

Lýsing

Steinum hefur verið hlaðið eftir suður og norðurbakka og mynda rás í jörðina.

Heimildaskrá

Vettvangsathugun í júní 2003.

Höfði 146547 341 - 48

Sérheiti: Höfðagerði

Hlutverk: Reiðvegur

Tegund: Vegur

Staðsetning: N: 65, 58, 31 (-659753)

V: 19, 24, 11 (-194031)

Breidd: 2 m

Ástand: Sæmilegt

Hættumat: Engin hætta er á reiðveginum nema vegna framkvæmda, en gróður mun fyrr en síðar kaffæra hann.

Staðhættir

Reiðvegurinn liggur í norður - suður í gegnum Höfðagerði þar til hann kemur saman við gamla þjóðveginn sem liggur suðvestur - norðaustur. Hann er utan fyrirhugaðrar sumarbústaðarlóðar.

Lýsing

Vegurinn er mjög óljós á köflum, en sum staðar þó nokkuð greinilegur, sérstaklega þar sem hann kemur saman við gamla þjóðveginn.

Heimildaskrá

Jarðabók Árna Magnússonar og Páls Vídalíns 9. bindi, 1930. Kh. Bls. 263.

Vettvangsathugun í júní 2003.



Myndin er tekin af gamla þjóðvegurinn. Þarna liggur hann á kafla í austur-vestur. Skáskorin eftir miðri myndinni út frá veginum eru gömlu reiðgötturnar.

Höfði 146547 341 - 49

Sérheiti: Höfðagerði

Hlutverk: Girðing

Tegund: Garðlag

Staðsetning: N: 65, 58, 39 (-659775) V: 19, 24, 5 (-194014)

Ástand: Sæmilegt

Hættumat: Hætta vegna framkvæmda

Staðhættir

Norðvestan við bæjarhólinn í Höfðagerði (43) sést undirhleðsla, vegghleðsla, sem verið hefur undir girðingu. Hún er norðan við nýjan veg sem liggur austur-vestur meðfram ánni.

Lýsing

Veggjahleðslan er um 20 m löng og 0,50 m breið. Hleðsluhæð er um 0,30 – 0,40 m.

Garðurinn er grasivaxinn.

Heimildaskrá

Rósmundur G. Ingvarsson. Örnefnaskrá fyrir Höfða. Sept. 2001.

3.6 Fornleifar við Búðarhól / Höfðabúð

Búðahóll er á sama stað og áður hét Höfðabúð og dregur nafn sitt af sjóbúð sem svo hét og var í ábúð lengst af, en fór í eyði á seinni hluta 18. aldar eftir Móðuharðindin.

Búsetuminjar frá og með 50 – 68 eru á Búðarhól, en tilheyra Höfða eins og aðrar minjar sem hér eru tíundaðar.

Höfði 146547 341 - 50

Sérheiti: Búðarhóll / Höfðabúð

Hlutverk: Torfbær

Tegund: Tóft

Staðsetning: N: 65, 58, 53 (-659814).V: 19, 24, 57 (-194158)

Þvermál: 1 m

Lengd: 17 m

Breidd: 12 m

Ástand: Ómetið

Horfin: já

Hættumat: Mikil hætta vegna landbrots

Staðhættir

Nyrst og vestast á

Búðarhól er þessi tóft,

alveg út við

sjávarbakkann.

Lýsing

Tóftin er tvískipt. Hún

var stærri, en

sjávarbakkinn hefur

hrunið niður og með

honum hlutar tóftarinnar.

Aðgerðir

Æskilegar aðgerðir:

Norður - suður veggur

tóftarinnar er á

sjávarbakkanum og

fyrirsjáanlegt er að hann

mun falla fram af áður en

langt um líður þar sem

holrúm er undir

kantinum.

Aðrar upplýsingar

Búðarhóll var

eyðihjáleiga frá Höfða

árið 1709 sem ekki mátti

byggja aftur nema til

rýrðar heima-jörðinni.

Landskuldin var 40 álnir

í landaorum til

heimabónnda.

Leigukúgildi 1 1/2.

Leiga var greidd í smjöri.

Kvaðir voru engar. Einungis mátti fódra þær skepnur sem heimabóndi

lagði gras til. Um 1740 hokraði í Höfðabúð Guðmundur Ólafsson, faðir séra Friðriks á

Borg á Mýrum, sem segir m.a. frá í Ævisögu séra Jóns Steingrímssonar.

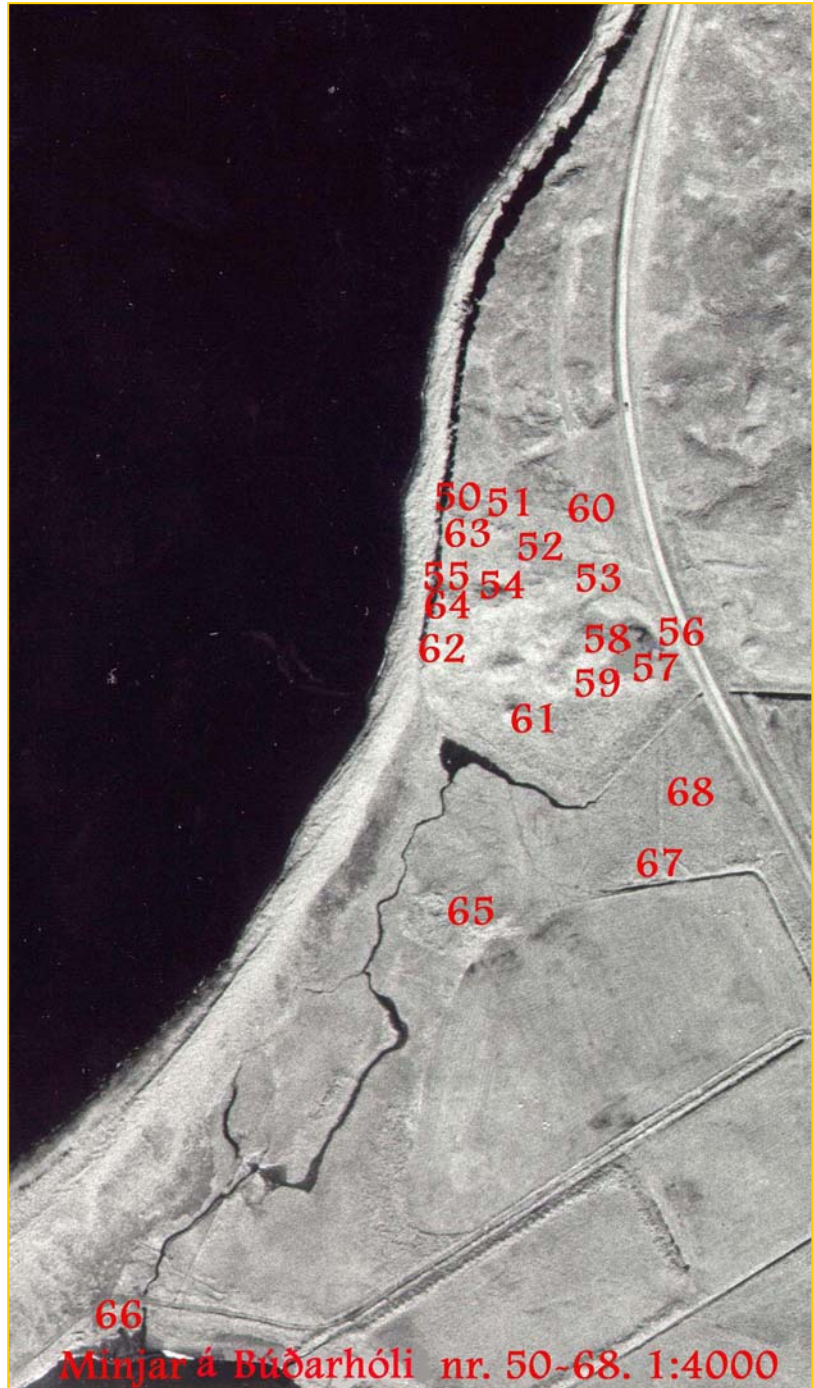
Heimildaskrá

Jarðabók Árna Magnússonar og Páls Vídalíns 9. bindi, 1930. Kh. Bls. 264.

Séra Jón Steingrímsson, 1973. Ævisagan og önnur rit. Rvk.

Rósmundur G. Ingvarsson. Örnefnaskrá fyrir Höfða. Sept. 2001.

Túnakort frá 1917.



Mínjar á Búðarhóli nr. 50-68. 1:4000

Höfði 146547 341 - 51

Sérheiti: Búðarhóll
 Hlutverk: Fjárhús
 Tegund: Tóft
 Staðsetning: N: 65, 58, 55
 (-659819). V: 19, 24, 54 (-194150)
 Þvermál: 1 m
 Hleðsluhæð: 0,40 m
 Lengd: 13
 Breidd: 9 - 10
 Ástand: Sæmilegt
 Horfin: Að hluta
 Hættumat: Hætta er helst af
 völdum framkvæmda

Staðhættir


Tóftin er um 10 m í austur frá tóft 50, sem er alveg við sjávarbakkann.

Lýsing

Aðal tóftin er 9 - 10 m x 13, veggja þykkt 1 m, veggjahæð allt að 0,60 m. Tóftin er 3 hólf. Í austur frá tóftinni er 2 veggjapartar 5 m langir sem liggja samhliða með 2 m millibili frá suðurhlið tóftarinnar. Þá liggur 3. veggjaparturinn sem er 6 m langur, út frá honum og liggja óljós veggjabrot til beggja hliða.

Heimildaskrá

Rósmundur G. Ingvarsson. Örnefnaskrá fyrir Höfða. Sept. 2001.
 Túnakort frá 1917.

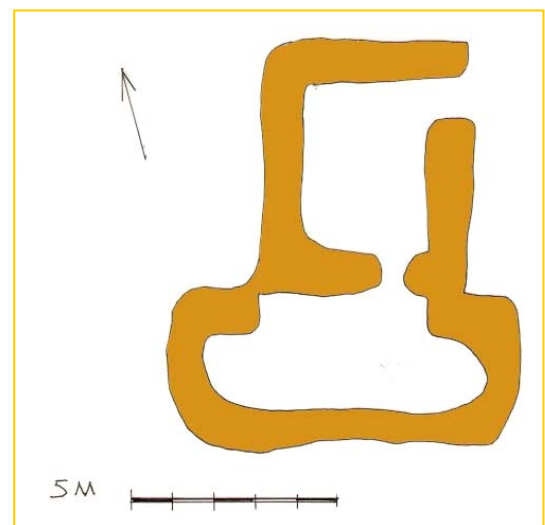


Fjárhúsin á Búðarhöfða, sem teikningin hér fyrir ofan sýnir, voru um 10 m austan við bæinn.

Höfði 146547 341 - 52

Sérheiti: Búðarhóll
 Hlutverk: Fjárhús
 Tegund: Tóft
 Staðsetning: N: 65, 58, 53 (-659814) V: 19, 24,
 53 (-194147)
 Þvermál: 1 m
 Hleðsluhæð: 0,40 m
 Lengd: 10 m
 Breidd: 8 m
 Ástand: Sæmilegt

Teikningin til hægi er af fjárhúsum nr. 52 við Búðarlaut.



Hættumat: Hætta

Staðhættir

Tóft þessi er við Búðarlaut sem er djúp laut í Búðarhólum.

Lýsing

Tóftin er 10 x 8 m og er tvö hólf grasivaxinn, dyr eru í austur.

Heimildaskrá

Rósmundur G. Ingvarsson. Örnefnaskrá fyrir Höfða á Höfðaströnd. Sept. 2001.

Höfði 146547 341 - 53

Sérheiti: Búðarhóll

Hlutverk: Tóft

Tegund: Tóft

Staðsetning: N: 65, 58, 53 (-659814)

V: 19, 24, 54 (-194150)

Þvermál: 1 m

Hleðsluhæð: 0,40

Lengd: 9 m

Breidd: 5 m

Ástand: Sæmilegt

Hættumat: Lítil hætta

Staðhættir

Tóftin er suðaustur af Búðarlaut sem er djúp laut í Búðarhól.

Lýsing

Dyr eru í norður. Tóftin er grasivaxin.

Heimildaskrá

Rósmundur G. Ingvarsson.

Örnefnaskrá fyrir Höfða Sept. 2001.



Hort af Búðarhóli yfir Búðarlaut til Þórðarhöfða.

Höfði 146547 341 - 54

Sérheiti: Búðarhóll

Hlutverk: Tóft

Tegund: Tóft

Staðsetning: N: 65, 58, 53 (-659814).

V: 19, 24, 54 (-194150)

Þvermál: 1 m

Hleðsluhæð: 0,40 m

Lengd: 12 m

Breidd: 6 m

Ástand: Sæmilegt

Hættumat: Lítil hætta

Staðhættir

Tóftin er 5 - 7 m vestur af tóft 54 á Búðarhól.

Lýsing

Tóftin er tvískipt og óljósar dyr eru á milli krónna. Aðrar dyr sjást ekki í tóftinni.

Heimildaskrá

Rósmundur G. Ingvarsson.

Örnefnaskrá fyrir Höfða á

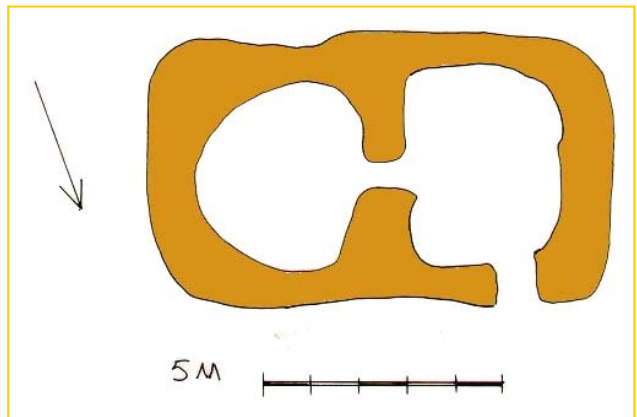
Höfðaströnd. Sept. 2001.

Höfði 146547 341 - 55

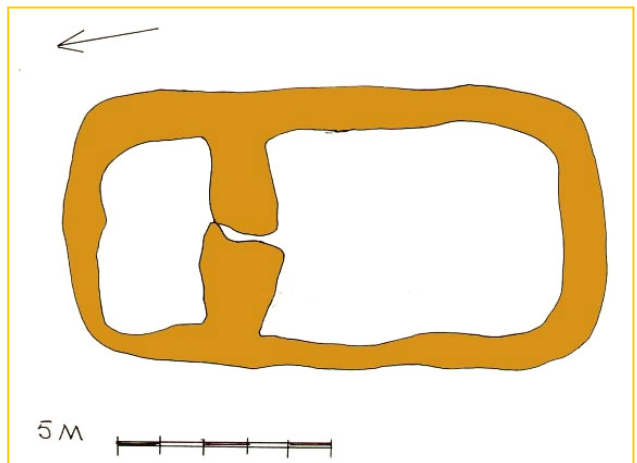
Sérheiti: Búðarhóll

Hlutverk: Tóft

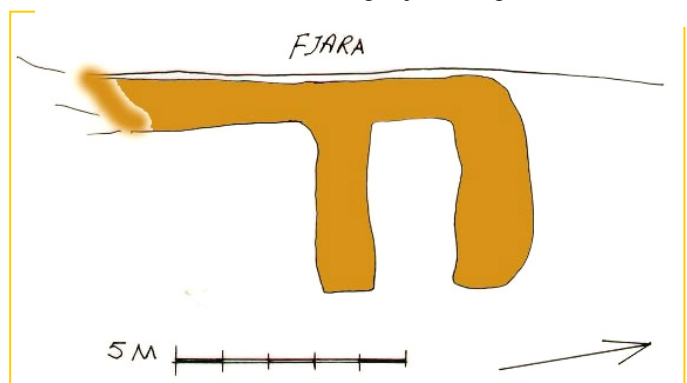
Tegund: Tóft



Suðaustan við Búðarlaut eru tóftir tveggja króa búpeningshúsa.



Þessi tóft er við kragann á Búðarlaut, stutt fyrir vestan tóft n. 53 um 60 - 70 metra frá Siglufjarðarvegi.



Staðsetning: N: 65, 58, 53 (-659814). V: 19, 24, 55 (-194153)

Þvermál: 1 m

Hleðsluhæð: 0,30 m

Lengd: 8 m

Breidd: 4 m

Ástand: Ómetið

Horfin: Að hluta

Hættumat: Hætta af völdum
landbrots

Tóft á ystu brún sjávarbakkans norðan við bæjarrústirnar.

Staðhættir

Tóftin er á ystu brún sjávarbakkans samhliða bænum (tóft 50) um 100 m norðar.

Lýsing

Stór hluti tóftarinnar hefur hrunið fram af sjávarbakkannum. Þarna er holbakki undir og því má búast við meira hruni úr tóftinni.

Heimildaskrá

Rósmundur G. Ingvarsson. Örnefnaskrá fyrir Höfða á Höfðaströnd. Sept. 2001.

Höfði 146547 341 - 56

Sérheiti: Búðarhóll

Hlutverk: Rétt

Tegund: Tóft

Staðsetning: N: 65, 58, 51
(-659808). V: 19, 24, 50
(-194139)

Þvermál: 1-1.50 m

Hleðsluhæð: 0,40 m

Lengd: 16 m

Breidd: 8 m

Ástand: Sæmilegt

Hættumat: Lítil hætta

Staðhættir

Tóftin er vestan þjóðvegarins niður af brekkum Búðarhóls til suðurs. Tjarnarstæði er norðan við tóftina.

Heimildaskrá

Rósmundur G. Ingvarsson.

Örnefnaskrá fyrir Höfða á Höfðaströnd. Sept. 2001.

Höfði 146547 341 - 57

Sérheiti: Búðarhóll

Hlutverk: Tóft

Tegund: Tóft

Staðsetning: N: 65, 58, 52 (-659811)V: 19, 24, 51 (-194142)

Þvermál: 1 m

Hleðsluhæð: 0,30 m

Lengd: 7 m

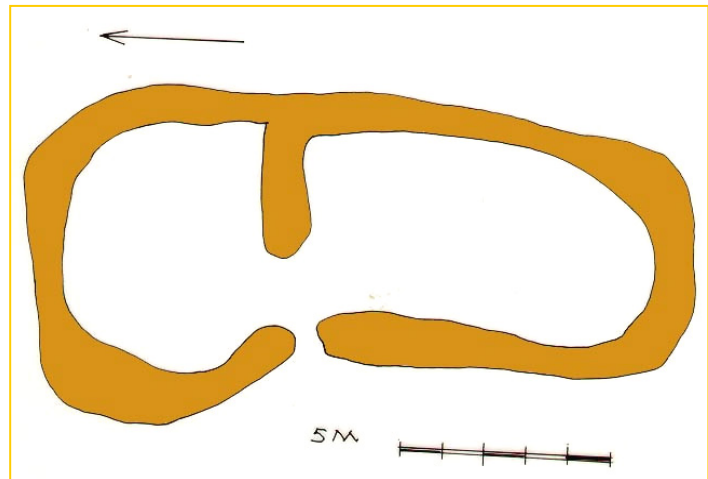
Breidd: 5 - 6 m

Ástand: Ómetið

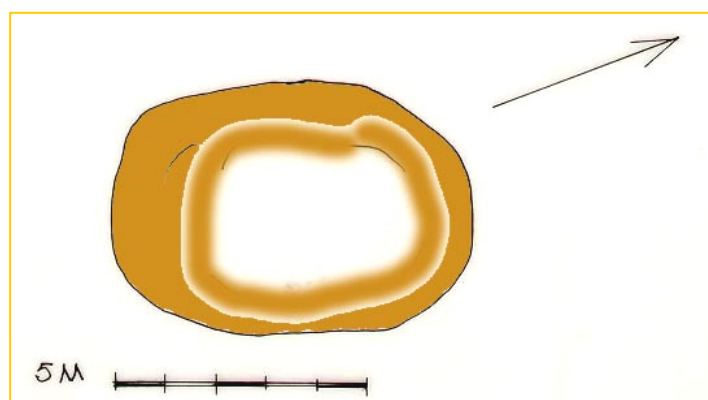
Horfin: Að hluta

Hættumat: Lítil hætta

Staðhættir



Réttin sunnan við uppbornaða tjörn upp við veginn.



Tóftin er vestur af Réttinni.

Lýsing

Tóftin er flöt og grasivaxin og ekki gott að sjá veggjaþykkt nema á einstaka stað.

Heimildaskrá

Rósmundur G. Ingvarsson. Örnefnaskrá fyrir Höfða á Höfðaströnd. Sept. 2001.

Tóftarbrot vestan við réttina (56).

Höfði 146547 341 - 58

Sérheiti: Búðarhóll

Hlutverk: Tóft

Tegund: Tóft

Staðsetning: N: 65, 58, 52
(-659811)

V: 19, 24, 51 (-194142)

Þvermál: 1 m

Hleðsluhæð: 0,20

Lengd: 11 m

Breidd: 5 m

Ástand: Slæmt

Hættumat: Lítil hætta

Staðhættir

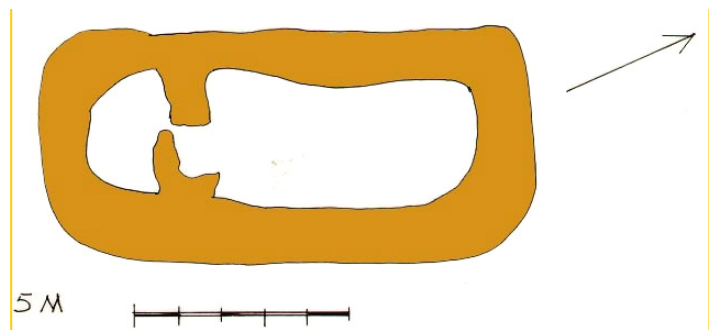
Þessi tóft eru á hæð upp af tóftum 56 og 57, vestan við þær.

Lýsing

Tóftin er ógreinileg og vaxin grasi. Vel sést móta fyrir skilrúmi í syðri hluta tóftarinnar.

Heimildaskrá

Rósmundur G. Ingvarsson. Örnefnaskrá fyrir Höfða á Höfðaströnd. Sept. 2001.



Tóft vestan við tóftir 56 og 57.

Höfði 146547 341 - 59

Sérheiti: Búðarhóll

Hlutverk: Tóft

Tegund: Tóft

Staðsetning: N: 65, 58, 51
(-659808). V: 19, 24, 53 (-194147)

Þvermál: 1 - 2 m

Hleðsluhæð: 0,30 m

Lengd: 10 - 11 m

Breidd: 5 m

Ástand: Sæmilegt

Hættumat: Mikil hætta

Staðhættir

Tóftin er suðvestur af tóft 58 í brekkunni á móti suðri.

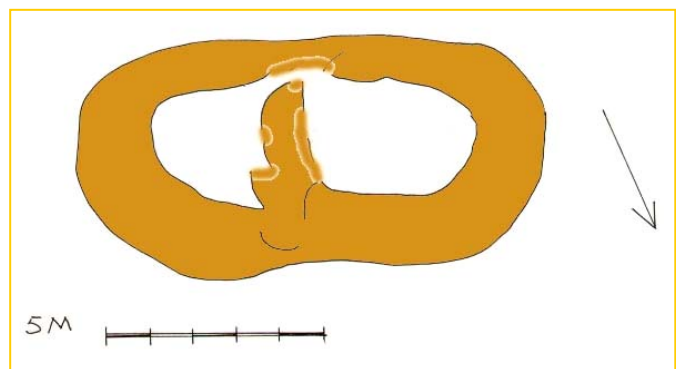
Þessi tóft er í brekkunni suður af tóft 58.

Lýsing

Tóftin er mjög grasivaxin og óljós. Dauflega sést móta fyrir dyrum í tóftina og milliveggurinn er óljós.

Heimildaskrá

Rósmundur G. Ingvarsson. Örnefnaskrá fyrir Höfða á Höfðaströnd. Sept. 2001.



Höfði 146547 341 - 60

Sérheiti: Búðarhóll

Hlutverk: Tóft

Tegund: Tóft

Staðsetning: N: 65, 58, 51 (-659808) V: 19, 24, 19 (-194053)

Þvermál: 1 m

Hleðsluhæð: 0,70 m

Lengd: 11 m

Breidd: 5 m

Ástand: Sæmilegt

Hættumat: Lítil hætta

Staðhættir

Tóft þessi er norðvestanundir stórum hól sunnan við girðinguna, norðan við tóft nr. 53.

Lýsing

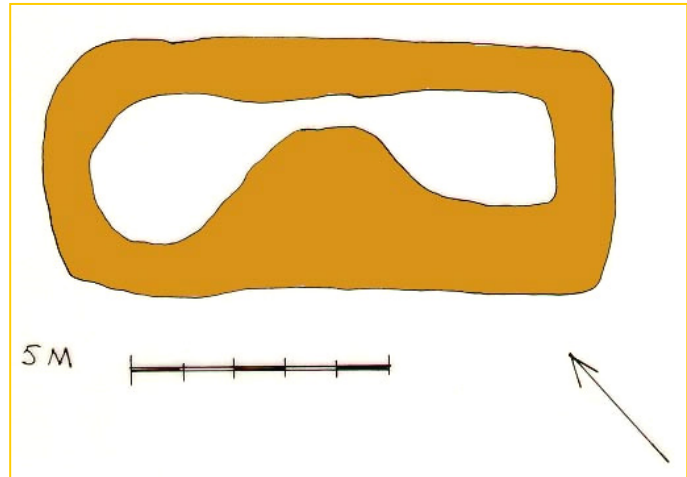
Tóftin er tvískipt. Ekki sést móta fyrir dyrum inn í tóftina. Hún

er öll grasgróin og ógreinileg.

Heimildaskrá

Rósmundur G. Ingvarsson.

Örnefnaskrá fyrir Höfða á Höfðaströnd. Sept. 2001.



Norðvestan undir stórum hól, sunnan við girðinguna eru þessar tóftir.

Höfði - 146547 341 - 61

Sérheiti: Holuhóll

Hlutverk: Hóla

Tegund: Hóla

Staðsetning: N: 65, 58, 51 (-659808) V: 19, 24, 54 (-194150)

Lengd: 20 m

Breidd: 10 m

Ástand: Gott

Hættumat: Lítil hætta



Hóla er í hólinn. Enginn veit hvers vegna, en hún virðist af gerð af manna höndum

Staðhættir

Sunnan við Búðarhólinn er hár en líttl stakur hóll. Ofan í hann er djúp laut eða hóla sem engin skýring er á, en gæti hugsanlega verið heytóft.

Lýsing

Hóllinn er grasivaxinn og í hann hefur verið grafin nokkuð djúp hóla um 4 x 3 að stærð og 1,2 m djúp.

Heimildaskrá

Rósmundur G. Ingvarsson.

Örnefnaskrá fyrir Höfða á Höfðaströnd. Sept. 2001.

Höfði 146547 341 - 62

Sérheiti: Búðarhóll

Hlutverk: Álagablettur

Tegund: Álagablettur

Staðsetning: N: 65, 58, 51 (-659808) V: 19, 24, 57 (-194158)

Ástand: Gott

Hættumat: Lítil hætta



Staðhættir

Álagabletturinn er lítil brekka á móti suðvestri og liggur að fjörunni neðarlega við túnið, sunnan í Búðarhól. Vestan við Holuhól.

Aðrar upplýsingar

Þau álög fylgja brekkunni að ekki megi slá hana. Sé það gert mun Höfðabóndinn verða fyrir skepnutjóni.

Heimildaskrá

Rósmundur G. Ingvarsson. Örnefnaskrá fyrir Höfða. Sept. 2001.

Höfði 146547 341 - 63

Sérheiti: Búðarhóll / Þriggjamannaleiði

Hlutverk: Dys

Tegund: Dys

Staðsetning: N: 65, 58, 53 (-659814) V: 19, 24, 55 (-194153)

Lengd: 3 m

Breidd: 3 m

Ástand: Slæmt

Hættumat: Mikil hætta vegna landbrots



Þriggjamannaleiði horft til suðurs. Friðrik og Rósmundur standa við syðri mörk leiðisins.

Höfði 146547 341 - 64

Sérheiti: Búðarhóll

Hlutverk: Sjóbúð

Tegund: Tóft

Staðsetning: N: 65, 58, 51 (-659808). V: 19, 24, 57 (-194158)

Ástand: Slæmt

Hættumat: Mikil hætta vegna landbrots

Staðhættir

Lítill hóll er niðri við sjóinn syðst í Höfðahólum suður og

Staðhættir

Þriggjamannaleiði er á bakkanum sunnan við tóftir af Búðarhólsbænum (50). Þar sést móta fyrir svolitlum þúfum á blábrúninni við fjörukambinn. Tímaspursmál er hvenær bakkinn hrynur fram. Hér er allt vafið grasi.

Lýsing

Frá leiðinu að sjávarbakkanum eru um 2,5 m. Steinn er vestast í dysinni, á kafi í grasi og ekki vel sýnilegur. Tóft bæjarins (50) er til norðurs í 5 metra fjarlægð.

Aðrar upplýsingar

Samkvæmt örnefnaskrá Björns í Bæ eru þarna husluð lík sem ráku af sjó og voru talin vera af útlendingum.

Aðgerðir

Af dysjasvæðinu brotnar jafnt og þétt úr sjávarbakkanum, þannig að alltaf minnkar bilið í dysina. Hætta er á að hún hrynji fram af sjávarbakkanum ef ekki verða gerðar ráðstafanir til að koma í veg fyrir að svo fari.

Heimildaskrá

Rósmundur G. Ingvarsson. Örnefnaskrá fyrir Höfða á Höfðaströnd Sept. 2001.



niður frá bænum. Hann kallast Búðarhóll og er kenndur við gamla sjóbúð sem þar var með því nafni.

Lýsing

Þarna er vallgrónar húsatóftir.

Vel má sjá móta fyrir

veggjabroti eins og tveimur

stórum þúfum með opi á milli þeirra, líklega dyr sem hafa snúið í vestur í átt að sjónum.

Óljós veggjabrot eru austur frá þessum þúfum.

Heimildaskrá

Rósmundur G. Ingvarsson. Örnefnaskrá fyrir Höfða á Höfðaströnd. Sept. 2001.

Höfði 146547 341 - 65

Sérheiti: Hvolfur

Hlutverk: Uppsátur

Tegund: Tóft

Staðsetning: N: 65, 58, 47

(-659797)

V: 19, 24, 57 (-194158)

Þvermál: 1m

Hleðsluhæð: 0,50 m 1 m

Lengd: 13 m

Breidd: 9 m

Ástand: Sæmilegt

Hættumat: Lítil hætta

Staðhættir

Á lítilli og lágri hæð á svokölluðum Höfðaflæðum er tóft sem heitir Hvolfur. Þetta er góðan spöl sunnan við

Búðarhól. Þarna voru bátar settir upp.

Lýsing

Tóftin er tvískipt. Minna rýmið er allt að einn metri að dýpt, en veggjahæð í stærri tóftinni er um hálfur metri. Dyr eru á til austur og norðaustur. Allt er umvafið grasi.

Heimildaskrá

Rósmundur G. Ingvarsson.

Örnefnaskrá fyrir Höfða á

Höfðaströnd Sept. 2001.

Höfði 146547 341 - 66

Sérheiti: Sjóbúð

Hlutverk: Sjóbúð

Tegund: Tóft

Staðsetning: N: 65, 58, 40 (-659778) V:

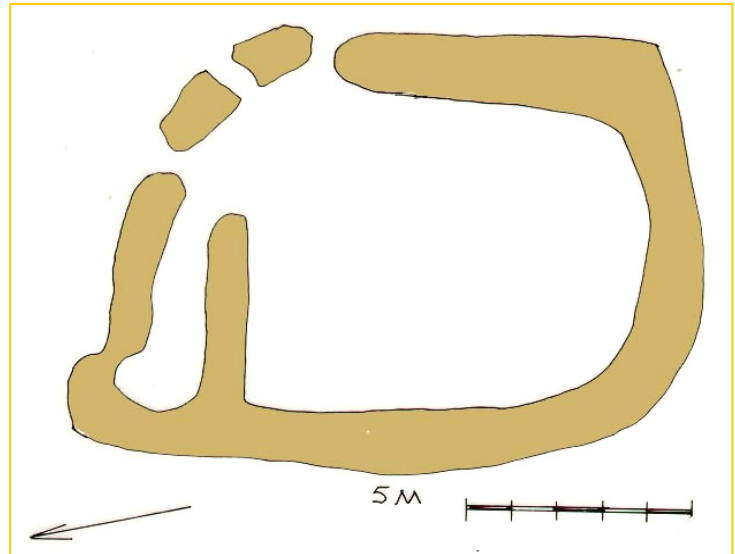
19, 25, 13 (-194203)

Þvermál: 1 m

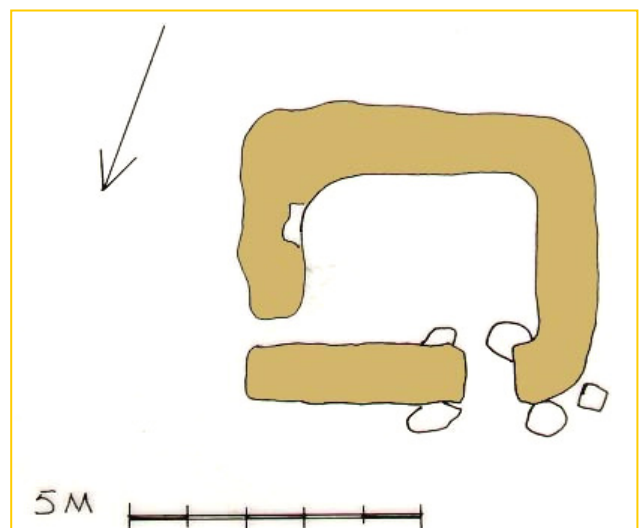
Hleðsluhæð: 0,40 m

Lengd: 6 m

Sjóbúðin er um það bil að falla fram af fjörुकambinum.



Hvolfur. Tóftin er allt að 1 metra djúp. Á ljósmyndinni er horft til norðvesturs.



Breidd: 5 m

Ástand: Sæmilegt

Hættumat: Mikil hætta

Staðhættir

Sjóbúðartóftin er sunnan við veginn sem liggur út í Þórðarhöfða.

Lýsing

Tóftin er eitt rými með dyr í norður og Sjóbúðin.

austur. Hún er grasivaxin en þó sjást einstaka grjóthleðslur.

Heimildaskrá

Friðrik Antonsson bóndi Höfða, á vettvangi í júní 2003.

Höfði 146547 341 - 67

Sérheiti: Myllutóft

Hlutverk: Vatnsmylla

Tegund: Heimild

Staðsetning: N: 65, 58, 47 (-659797) V: 19, 24, 47 (-194131)

Ástand: Ómetið

Horfin: Já

Staðhættir

Í skurði sunnan við Búðarhólinn er Myllulækur og þar var Myllutóft. Þar er sagt að korn hafi verið malað fram um 1920.

Lýsing

Leifar myllukofans hurfu við skurðgröft. Nú sést ekkert af myllunni.

Aðrar upplýsingar

Séra Pálmi sem bjó á Höfða frá 1891-1909 malaði korn fyrir marga. Árið 1913 komu að Höfða Þórunn og Guðbrandur Eiríksson með 8 börn. Það var því stór hópur sem búið þurfti að framfleyta. Tók Guðbrandur oft að sér að mala fyrir sveitunga sína. Sjá frásögn í Skagfirðingabók 5. Bls. 199 - 200. Steinunn Guðmundsdóttir frá Bræðraá sagði skrásetjara örnefna að malað hefði verið í myllunni fram undir 1920.

Heimildaskrá

Rósmundur G. Ingvarsson. Örnefnaskrá fyrir Höfða á Höfðaströnd. Sept. 2001.

Skagfirðingabók 5. Bls. 199 – 200.

Höfði 146547 341 - 68

Hlutverk: Garður

Tegund: Garðlag

Staðsetning: N: 65, 58, 47 (-659797) V: 19, 24, 46 (-194128)

Þvermál: 0,50m

Hleðsluhæð: 0,40 m

Ástand: Sæmilegt

Hættumat: Lítil hætta nema af völdum framkvæmda, annars er hætt við að þessi garður eða garðar fari í kaf í gróður með tíð og tíma

Staðhættir

Á flatlendinu sunnan við Búðarhólinn eru garðar sem líkjast túngörðum en gætu jafnvel verið flóð- eða flæðigarður.

Lýsing

Garðurinn er þrískiptur og liggur einn armur hans í norðaustur um 200 m, annar í suðaustur um 50 m, og sá þriðji í norðvestur um 300 m.

Heimildaskrá

Rósmundur G. Ingvarsson. Örnefnaskrá fyrir Höfða. Sept. 2001.



Sunnan Höfðaár, sunnan og vestan við Höfðagerði eru heimildir um búsetu á Höfða.

3.7 Fornleifar utan túns, sunnan ár og norðan.

Utan þéttsetnustu svæðanna utan túns eru búsetuminjar sem skipta máli fyrir heildarmynd um búhátta sögu jarðarinnar og taka þarf tillit til við skipulagsgerð.

Höfði 146547 341 - 69

Hlutverk: Mótekja

Tegund: Mannvirki

Staðsetning: N: 65, 58, 20 (-659722) V: 19, 24, 27 (-194075)

Ástand: Ómetið

Hættumat: Lítil hætta nema vegna gróðurs eins og er, en mikil ef vegurinn verður breikkaður eða færður

Staðhættir

Mótekja þótti ekki góð við Höfða. Þó var reynt að taka mó sunnan við Höfðagerði á landsvæði sem Siglufjarðarvegur liggur um sunnarlega í Torteiginum.

Lýsing

Grunnt var á mótekjuna á þessu svæði og hún var afar rýr.

Aðrar upplýsingar

Samkvæmt jarðalýsingu frá 1709 er móskurður til eldiviðar þá talinn þokkalegur. Á seinni tímum fengu Höfðabændur mó við Lónkot, í skiptum fyrir bitahaga í Höfðalandi.

Heimildaskrá

Friðrik V. Antonsson bóndi Höfða, á vettvangi í júní 2003.

Jarðabók Árna Magnússonar og Páls Vídalín 9. bindi, 1930. Kaupmannahöfn.

Rósmundur G. Ingvarsson. Örnefnaskrá fyrir Höfða. Sept. 2001.

Höfði 146547 341 - 70

Sérheiti: Torteigur

Hlutverk: Tún

Tegund: Heimild

Ástand: Ómetið

Hættumat: Lítil hætta

Staðhættir

Milli ána niður við Höfðavatn að mestu vestan núverandi þjóðvegur er skák sem heitir Torteigur. Þar var gamalt slægjuland frá Höfða og þótti þar þýft og torslægt.

Aðrar upplýsingar

Framburðurinn er Torteigur, en þetta gæti verið latmæli fyrir Torfteigur, hvað sem harðlendi þar líður. Nafnið gæti vísað til torf- eða mótekju.

Heimildaskrá

Rósmundur G. Ingvarsson. Örnefnaskrá fyrir Höfða á Höfðaströnd Sept. 2001.



Norðarlega í Höfðahólunum eru nokkrar minjar. Bærinn á Höfða er lengst til hægri.

Höfði 146547 341 - 71

Sérheiti: Málmejarseti

Hlutverk: Sel

Tegund: Tóft

Staðsetning: N: 65, 53, 16 (-658878). V: 19, 24, 16 (-194044)

Þvermál: 1 m

Hleðsluhæð: 1,10 m

Lengd: 8 - 9 m

Breidd: 8 - 9 m

Ástand: Gott

Hættumat: Lítil hætta

Staðhættir

Um 300 m frá Siglufjarðarvegi skammt sunnan við Knarrarbrekkur er Málmejarseti, grænn blettur sem sést af þjóðveginum. Þar eru leifar mannvirkja á litlum hól. Þetta er nokkuð djúp hringlaga tóft um 8 - 9 m. í þvermál .

Lýsing

Tóftin er ríflega metersdjúp. Dyr vísa til norðvesturs.

Aðrar upplýsingar

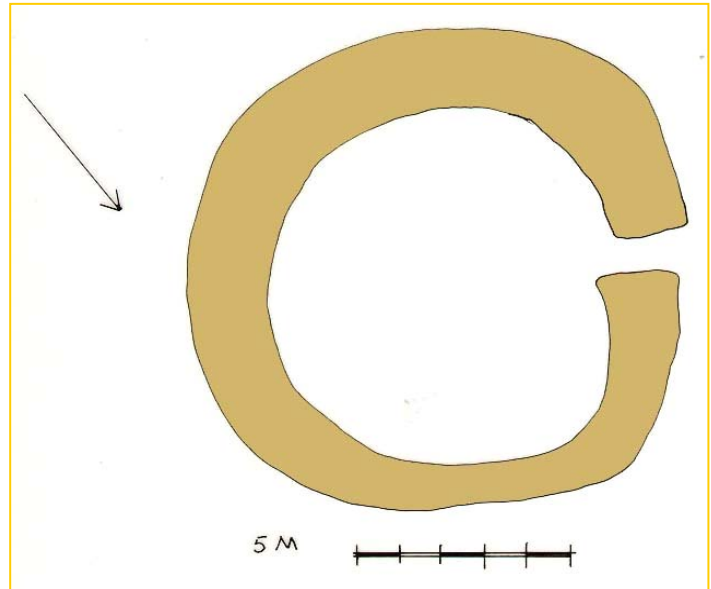
Þarna er sagt að kvíaærnar úr Málmei hafi verið hafðar í seli.

Heimildaskrá

Rósmundur G. Ingvarsson.

Örnefnaskrá fyrir Höfða á Höfðaströnd. Sept. 2001.

Rósmundur örnefnaskrásetjari situr við austurhlið tóftarinnar í Málmejarseti.



Höfði 146547 341 - 72

Sérheiti: Knarrarbrekkur


Hlutverk: Örnefni

Tegund: Örnefni

Staðsetning: N: 65, 59, 17 (-659881) V: 19, 24, 18 (-194050)

Ástand: Ómetið

Staðhættir



Knarrarbrekkur snúa mót suðri og ná frá sjó þónokkuð upp og austur í

Höfðahólana, en Siglufjarðarvegur sker þær sundur. Mikil berjalönd eru á þessum slóðum.

Aðrar upplýsingar

Undan

Knarrarbrekku við sjó, er sagt að Knörr

Horft til Knarrarbrekka úr vestri af Siglufjarðarvegi.

sonar Þórðar landnámsmanns hafi farist. Önnur sögn um nafnið tengist frásögn í Landnámu þar sem segir frá því að þeir börðust á þessum slóðum Knörr sonur Höfða-Þórðar og Alrekur sonur Þormóðs hins ramma af Siglunesi. Úti í sjónum þarna fram af heitir Knarrarboði. Knörr var níundi af ellefu sonum Höfða-Þórðar. Knörr er nafn á skipi og nafngiftin gæti einnig tengst því.

Heimildaskrá

Íslendinga sögur I. Landssaga og landnám, 1946. Bls. 153.

Örnefnaskrá Rósmundar Ingvarssonar fyrir Höfða. Sept. 2003.

Höfði 146547 341 - 73

Sérheiti: Gægir

Hlutverk: Álagablettur

Tegund: Heimild

Ástand: Ómetið

Horfin: Já

Staðhættir

Landslag hefur breyst í Knarrarbrekkum vegna vegalagninga. Meðal annars er horfinn Gægir sem var sérstæður steinn í bröttum melröðli við gamla veginn. Ýmsir töldu fleira á reiki við Gægi en mannlegt auga nam og hross hlupu þar oft út úr götu án sýnilegs tilefnis.

Heimildaskrá

Rósmundur G. Ingvarsson. Örnefnaskrá fyrir Höfða. Sept. 2001.

Höfði 146547 341 - 74

Hlutverk: Garður

Tegund: Heimild

Staðsetning: N: 65, 53, 48 (-658967) V: 19, 24, 2 (-194006)

Ástand: Ómetið

Horfin: Já

Staðhættir

Frá Þórislækjarós var bein stefna í austur á þetta gamla garðmót.

Lýsing

Þarna hefur verið grafinn skurður eftir endilöngu túninu frá sjávarbakkanum og er garðurinn horfinn í skurðinn.

Aðrar upplýsingar

Landamerkjaskrá fyrir Höfða í Hofshreppi frá júní 1889.

Heimildaskrá

Rósmundur G. Ingvarsson. Örnefnaskrá fyrir Höfða á Höfðaströnd. Sept. 2001.

3.8 Fornleifar á Höfðadal og í Höfðahvammi

Fornleifar nr. 75 - 96 hafa ekki verið staðsettar eða mældar.

Höfði 146547 341 - 75

Hlutverk: Landamerki / Varða

Tegund: Heimild

Ástand: Ómetið

Horfin: Já

Staðhættir

Austur frá Þórislækjarós við gamla garðmótið uppi í Sandvíkinni var varða.

Lýsing

Varðan og garðmótið eru horfin og ekki hægt að segja með vissu hvar hún hefur verið.

Aðrar upplýsingar

Landamerkjaskrá fyrir Höfða í Hofshreppi, frá júní 1889 eru taldar tvær merkjavörður.

Heimildaskrá

Rósmundur G. Ingvarsson. Örnefnaskrá fyrir Höfða á Höfðaströnd. Sept. 2001.

Höfði 146547 341 - 76

Hlutverk: Landamerki / varða

Tegund: Heimild

Ástand: Ómetið

Horfin: Já

Staðhættir

Varðan er horfin og ekki hægt að segja með vissu hvar hún hefur verið.

Aðrar upplýsingar

Landamerkjaskrá fyrir Höfða í Hofshreppi, frá júní 1889 getur um tvær merkjavörður upp frá Þórislækjarósi.

Heimildaskrá

Rósmundur G. Ingvarsson. Örnefnaskrá fyrir Höfða á Höfðaströnd. Sept. 2001.

Höfði 146547 341 - 77

Sérheiti: Stekkjarlout

Hlutverk: Heimild

Tegund: Heimild

Ástand: Ómetið

Horfin: já

Staðhættir

Vísbending er um að á Höfðadal þar sem heita Stekkjarmelur og Stekkjarlout hafi ám og lömbum verið stíað sundur á fráfernátíma.

Heimildaskrá

Rósmundur G. Ingvarsson. Örnefnaskrá fyrir Höfða. Sept. 2001.

Höfði 146547 341 - 78

Sérheiti: Hestavað

Hlutverk: Vað / Fjargata / Reiðvegur

Tegund: Vegur

Ástand: Ómetið

Staðhættir

Efst í Höfaðhvammi var vað á Höfðaá.

Aðrar upplýsingar

Vaðið heitir Hestavað.

Heimildaskrá

Rósmundur G. Ingvarsson. Örnefnaskrá fyrir Höfða á Höfðaströnd. Sept. 2001.

Höfði 146547 341 - 79

Sérheiti: Stekkurinn

Hlutverk: Stekkur / Höfðasel

Tegund: Tóft + Gerði

Ástand: Ómetið

Staðhættir

Lautirnar skjólsælu norðan árinna og upp að Dalsmynni nefnist Hvammur. Ofan þeirra er Stekkjarmelur. Ofan við Stekkjarmelinn endar gilið og við tekur hinn eiginlegi Höfðadalur. Neðst í honum, í skjólsælum hvammi norðanvert við ána er Stekkurinn, öðru nafni Höfðasel. Líklega hefur verið þarna sel og síðar stekkur. Þarna voru mjólkaðar ær um eða rétt eftir aldamótin 1900. Talsverðar mannvirkjaleifar eru þarna og er aðal tóftin um 19 x 7 metrar í tveim hólfum og mjög greinileg. Veggir eru allt að metra á hæð. Ein djúp tóft er sér, 3 x 8 m. Holur tvær eru vestan við aðal tóftina og er önnur þeirra djúp. Á milli er manngerð upphækkun. Austan við eru leifar af innrekstrar-eða fyrirstöðugarði.

Heimildaskrá

Rósmundur G. Ingvarsson. Örnefnaskrá fyrir Höfða á Höfðaströnd. Sept. 2001.

Höfði 146547 341 - 80

Sérheiti: Stekkjarlout

Hlutverk: Örnefni

Tegund: Örnefni

Ástand: Ómetið

Staðhættir

Lautirnar skjólsælu norðan árinna og upp að Dalsmynni nefnast Hvammur. Ofan þeirra er Stekkjarmelur og Stekkjarlout.

Heimildaskrá

Rósmundur G. Ingvarsson. Örnefnaskrá fyrir Höfða á Höfðaströnd. Sept. 2001.

Höfði 146547 341 - 81

Sérheiti: Höfðasel

Hlutverk: Sel

Tegund: Tóft

Ástand: Ómetið

Staðhættir

Á Höfðadal er Stekkjarmelur. Þar er einnig Höfðasel.

Lýsing

Þarna sér fyrir tóftum. Sjá nr. 79.

Heimildaskrá

Rósmundur G. Ingvarsson. Örnefnaskrá fyrir Höfða. Sept. 2001.

Höfði 146547 341 - 82

Sérheiti: Kot(s)fjallsvatn

Hlutverk: Þjóðsaga

Tegund: Þjóðsaga

Ástand: Ómetið

Staðhættir

Uppi á Kotsfjalli er vatn sem aldrei þornar upp. Það eru gömul munnmæli, að í vatninu sé útburður og hafa stundum heyrst einkennileg hljóð þaðan. Þegar Friðrik Guðbrandsson var unglingur á Höfða, var hann einu sinni sem oftast í smalamennsku á þessum slóðum eða frammi á svonefndum Hjöllum, með Þorgrími bróður sínum. Þetta var að vori til í kyrrviðri, en sóþoku og sudda. Allt í einu heyra þeir hátt og skerandi hljóð og virtist þeim það koma frá vatninu, sem var skammt frá þeim, í vesturátt frá Hjöllum. Þeir gátu ekki áttað sig á hvaða hljóð þetta gæti verið, en þá heyrðu þeir það aftur, og var þá að heyra bæði nær en áður og sárara. Varð þeim mjög bilt við og datt í hug útburðurinn. Þá heyrðu þeir hljóðið í þriðja sinn svo sárt og hryllilega skerandi að þeir stukku á stað heimleiðis, lafhræddir.

Heimildaskrá

Rósmundur G. Ingvarsson. Örnefnaskrá fyrir Höfða á Höfðaströnd. Sept. 2001.

3.9 Fornleifar í Þórðarhöfða

Þórðarhöfði er kenndur við Þórð landnámsmann Bjarnarson byrðusmjörs, sem bjó á Höfða og var almennt kallaður Höfða - Þórður. Höfðinn er mikil og fögur náttúrusmíð, ávalur nokkuð og formfagur landmegin en hrikalegt standberg sjávarmegin. Hann er um það bil 5 ferkm. að flatarmáli og er talinn hafa myndast við eldgos undir ís. Á háhöfðanum er örnefnið Kambar. Gamla sagnir nefndu þá Tröllakamba. Kambarinn mynda nokkurn boga og enda við Vatnadalsskarð að norðan. Herkonuskarð er að sunnan, en dalur nokkur myndast innan þessa ramma, sem heitir Vatnadalur. Vatnadalur liggur milli Tröllakamba

og Herkonukletts og er hann talinn vera gamall eldgýgur. Norðan Vatnadals liggur kambur allt austur að Vatnadalsskarði, sem kallaður var Skessuhryggur. Vatnadalshólar, eru í miðjum Vatnadal, en vestan við dalinn er Herkonukletturinn. Hann er í Bæjarlandi. Sunnan við hann er Herkonuskál, en norðan við er Herkonuhvammur og Herkonuvangi. Utan við Skessuhrygginn er grösugur þúfnaklasi sem ber vel af og sést víða. Fjárbreit hefur löngum þótt góð þar, þótt stundum hafi orðið þar tjón á skepnum, eins og haustið 1715 er þar fennti um 40 fjár. Um 1700 var töluvert æðarvarp í Þórðarhöfða - á fjöruparti.

Heimildaskrá

Rósmundur G. Ingvarsson. Örnefnaskrá fyrir Höfða á Höfðaströnd. Sept. 2001.

Höfði 146547 341 - 83

Hlutverk: Beitarhús

Tegund: Tóft

Ástand: Ómetið

Staðhættir

Beitarhús frammi á Þórðarhöfða. Beitarhús eru frá Höfða í Þórðarhöfða, nýuppsett, segir Davíð prestur í Felli í sóknalýsingu 1868.

Aðrar upplýsingar

Árið 1913 kom að Höfða Guðbrandur Eiríksson. Þórunn hét kona hans. Guðbrandur byggði beitarhús frammi í Þórðarhöfða og hafði féð þar framan af vetri og eins á vorin.

Heimildaskrá

Rósmundur G. Ingvarsson. Örnefnaskrá, Höfði Hofshreppur. Sept. 2001.

Höfði 146547 341 - 84

Sérheiti: Réttarnes

Hlutverk: Beitarhús

Tegund: Heimild

Ástand: Ómetið

Staðhættir

Norðan við Gerðisvíkur er Gerðisvíkurnef. Austasta nesið heitir Réttarnes. Stundum kallað Húsanes.

Aðrar upplýsingar

Árið 1913 kom að Höfða Guðbrandur Eiríksson og Þórunn kona hans með 8 börn. Það var því stór hópur sem búið þurfti að framfleyta. En bæði var að búið var gott og Guðbrandur mikill bóndi. Hann byggði beitarhús frammi í Þórðarhöfða og hafði féð þar framan af vetri og eins á vorin. Mun ef til vill einhverju hafa ráðið að mikið stök var í fénu, sem hann kom með úr Ólafsfirði.

Heimildaskrá

Rósmundur G. Ingvarsson. Örnefnaskrá fyrir Höfða á Höfðaströnd. Sept. 2001.

Höfði 146547 341 - 85

Sérheiti: Brunnur

Hlutverk: Brunnur

Tegund: Heimild

Ástand: Ómetið

Staðhættir

Norðan í Höfðanum á Réttarnesi var brunnur.

Heimildaskrá

Bragi Skúlason Sauðárkróki.

Höfði 146547 341 - 86

Sérheiti: Þrælagerði

Hlutverk: Gerði

Tegund: Garðlag

Ástand: Ómetið

Staðhættir

Austanvert á höfðanum nær norðast þar sem vatnsbakkinn sveigir til austurs, eru Gerðisvíkur. Þar uppi á bakkanum eru fornar vegghleðslur og garðar sem heita Þrælagerði.

Heimildaskrá

Rósmundur G. Ingvarsson. Örnefnaskrá fyrir Höfða. Sept. 2001.

Höfði 146547 341 - 87

Sérheiti: Lambareksturinn

Hlutverk: Sögn

Tegund: Þjóðsaga

Ástand: Ómetið

Staðhættir

Steinunn Guðmundsdóttir á Bræðraá sagði frá því að eitt sinn er Jóhann Guðmundsson sem bjó á Höfða 1877 -1884 rak lömb út í Höfðann að vori til varð slys. Þegar lömbin voru á leið eftir rifinu út í höfðann sáu þau álfir á sundi í lóninu. Stukku þau þá út í og drukknuðu. Ætluðu menn að þau hefðu þóttst sjá mæður sínar þar sem álfirnar voru. Önnur útgáfa af sögunni segir að þau hafi fælst spegilmynd sína í vatninu.

Heimildaskrá

Rósmundur G. Ingvarsson. Örnefnaskrá fyrir Höfða á Höfðaströnd. Sept. 2001.

Höfði 146547 341 - 88

Sérheiti: Skúti

Hlutverk: Hellir

Tegund: Þjóðsaga

Ástand: Ómetið

Staðhættir

Niður við sjávarmál niður undan Herkonukletti er allstór hvelfing undir berginu er nefnist Skúti. Í botni hans er fjara og má lenda þar báti ef sjór er kyrr, en ekki mun vera skjólsamt þar þegar brimar.

Heimildaskrá

Rósmundur G. Ingvarsson. Örnefnaskrá fyrir Höfða á Höfðaströnd. Sept. 2001.

Höfði 146547 341 - 89

Sérheiti: Þórðartóftir

Hlutverk: Tóft

Tegund: Tóft

Ástand: Ómetið

Staðhættir

Utan við Skessuhrygginn er grösugur þúfnaklasi sem ber vel af sér víða sem heita Hvítublettir. Þar rétt við er gamalt tóftarbrot sem kallað var Þórðartóftir.

Heimildaskrá

Rósmundur G. Ingvarsson. Örnefnaskrá fyrir Höfða á Höfðaströnd. Sept. 2001.

Höfði 146547 341 - 90

Sérheiti: Skessuspor

Hlutverk: Þjóðsaga

Tegund: Þjóðsaga

Ástand: Ómetið

Staðhættir

Alllangt norðan við Herkonuklett og sjávarmegin í Höfðanum uppi undir brúninni, eru Skessusporin. Þjóðsagan segir að skessa ein úr Hvanndalabjargi heimsótti vinkonu sína í

Tindastóli. Ekki fór hún alfaraleið á heimleiðinni. Hún stökk af Tindastólnum, tyllti öðrum fæti á Drangey og hugðist stökkva þaðan á Þórðarhöfða, en henni fataðist stökkið, rak tærnar í bergið rétt neðan við brúnina og datt í sjóinn. Skessan er löngu úr sögunni, en táför hennar allvæn munu geymast í berginu meðan Þórðarhöfði stendur.

Heimildaskrá

Rósmundur G. Ingvarsson. Örnefnaskrá fyrir Höfða á Höfðaströnd. Sept. 2001.

Höfði 146547 341 - 91

Sérheiti: Kaplavík

Hlutverk: Sögn

Tegund: Þjóðsaga

Ástand: Ómetið

Staðhættir

Nokkru norðan við Mávatorfur er Kögur, fallegur stuðlabergshöfði sem gengur þvert út frá berginu. Sunnan Kögurs er Kaplavík (Kapalvík). Hún er lítil og fremur þröng aðkreppt klettavík og brattur haugur eða berggangur langt upp í bjargið. Sagnir herma að þarna hafi hross hrapað fram af Höfðanum og mun nafnið tengjast þeim atburði.

Heimildaskrá

Rósmundur G. Ingvarsson. Örnefnaskrá fyrir Höfða á Höfðaströnd. Sept. 2001.

Höfði 146547 341 - 92

Sérheiti: Altari

Hlutverk: Huldufólksbústaður

Tegund: Þjóðsaga

Ástand: Ómetið

Staðhættir

Á toppi Þórðarhöfða er forn eldgígur. Sagt er að í höfðanum séu byggðir huldufólks og þrjár móbergsklettur sem þar eru eiga að vera altari, sölubúð og íbúð huldufólksins.

Heimildaskrá

Rósmundur G. Ingvarsson. Örnefnaskrá fyrir Höfða á Höfðaströnd. Sept. 2001.

Höfði 146547 341 - 93

Sérheiti: Gerðisvíkur

Hlutverk: Rúst

Tegund: Garðlag

Ástand: Ómetið

Staðhættir

Gerðisvíkurbakkar og Gerðisvíkur eru austan á Þórðarhöfðanum og sést þar fyrir rústum, en ekki er vitað að þar hafi verið búið.

Heimildaskrá

Rósmundur G. Ingvarsson. Örnefnaskrá fyrir Höfða á Höfðaströnd. Sept. 2001.

Höfði 146547 341 - 94

Hlutverk: Hellir

Tegund: Þjóðsaga

Ástand: Ómetið

Staðhættir

Víkin norðan á Þórðarhöfðanum milli Hellnanes og Réttarness heitir Hellnavík. Hellnavík og Hellnanes draga nafn sitt af helli sem er yst á nesinu vestan megin.

Lýsing

Hellirinn hefur minnkað mikið frá því sem áður var vegna ágangs sjávar.

Heimildaskrá

Rósmundur G. Ingvarsson. Örnefnaskrá fyrir Höfða á Höfðaströnd. Sept. 2001.

Munnmæli

Úr helli þessum voru samkvæmt þjóðsögum jarðgöng til Málmaeyjar. Eitt sinn fór smalamaður frá Höfða að hnýsast í þetta samgöngumannvirki huldufólksins. Voru göngin þá felld yfir hann og lét hann þar líf sitt,

Höfði 146547 341 - 95

Sérheiti: Hvítiblettur

Hlutverk: Tún

Tegund: Heimild

Ástand: Ómetið

Staðhættir

Þórðarhöfði er hömrum girtur á þrjá vegu. Austan á höfðann er vel fært því að þar eru aðeins brattir sandbakkar og gatan fram í Höfðann liggur þar. Hér um bil um miðjan Höfðann er dálítill graslout sem heitir Hvítiblettur. Blettur þessi var stundum sleginn, því að hann spratt vel.

Heimildaskrá

Rósmundur G. Ingvarsson. Örnefnaskrá fyrir Höfða á Höfðaströnd. Sept. 2001.

Samantekt

Skráðar voru 95 minjar í landi Höfða á Höfðaströnd og 75 voru staðsettar. Teiknaðar voru 37 tóftir og 52 mældar. Af þessum minjum voru 7 innan útmælds sumarbústaðasvæðis í Höfðagerði og tvær í norðurkanti svæðisins. Í mestri hættu eru minjar nr. 35 og 36, aðrar minjar innan svæðisins og fast við eru nr. 37, 40, 42, 43, 44 og 46. Þrjú meint kuml eru stutt fyrir austan útmæld lóðarmörk nr. 25, 27 og 28. Erfitt verður að koma fyrirhuguðum bústað niður þar sem honum hefur verið valinn staður á sjálfum bæjarhól hjáleigunnar Höfðagerðis sem hefur ekki verið í byggð frá 18. öld. Þarna eru óskertar þýðingarmiklar minjar hjáleigubúskapar með mikið minjagildi. Vegna þéttleika minjanna verður að gæta fyllstu varúðar við allt jarðrask, ef leyfi fyrir þessari staðsetningu verður veitt. Sérstaka aðgæslu þarf við frárennslis-, aðrennslis- og raflagnir, ef verða. Trjágróður á ekki heima á gamla bæjarhólum.

Höfði er ein af landnámsjörðum okkar með langa og merka sögu og búsetuminjar eru enn vel geymdar og sýnilegar vítt og breytt um jörðina. Við hættumat á mörgum minjanna kemur fram að við metum hættuna mikla. Það er til að leggja áherslu á og ítreka að fara varlega við allar framkvæmdir á jörðinni, sem varðveitir óvenju margar merkilegar minjar um búsetu á löngum tíma.

En þótt mennirnir vilji er fátt sem stöðvar náttúróflin. Minjar sem eru að brotna fram af sjávarbökkum við Búðarhól þarf að skoða sem fyrst. Brim brýtur jafnt og þétt af tóftum á bæjarhólnum og rústir sjálfs bæjarins (nr. 50) eru hálfhrundar fram af sjávarbakkanum. Sama er að segja um Þriggjamannaleiði (nr. 63) sem er á bakkanum sunnan við Búðarhól. Þar sem brotnar árlega af bakkanum við fjöruna og bilið í dysina minnkar stöðugt. Það er nú 2,5 m. Hætta er á að Þriggjamannaleiði brotni fram af bakkanum á næsta áratug ef svo heldur sem horfir.

Innan sumarbústaðarlóðar í Höfðaseli upp með Höfðaánni að sunnan eru meint kuml fornanna sem nauðynlegt er að vekja athygli á og verja. Jafnvel ætti að fara fram könnun á hvort um kuml sé að ræða.

Minjar Höfðamegin á Þórðarhöfða og upp með Höfðaá og á Höfðadal hafa ekki verið staðsettar og mældar. Þær þarf að staðsetja og skoða ef farið verður í skipulagsgerð á þeim svæðum.

Heimildaskrá

Jarða - og búendatal í Skagafjarðarsýslu 1781 – 1958 4. hefti, 1959. Rv.

Jarðabók Árna Magnússonar og Páls Vídalín 9. bindi, 1930. Kaupmannahöfn.

Landamerkjaskrá fyrir Höfða í Hofshreppi , dags. 24. júní 1889.

Friðrik Guðbrandsson 1938. **Örnefnaskrá Margeirs Jónssonar fyrir Höfða** , skrásett í des 1938.

Sýslu - og sóknalýsingar, II Skagafjarðarsýsla, 1954. Akureyri.

Gísli Magnússon, 1970. *Sala Hólastólsjarða 1802* (95-164 / bls 140)) **Skagfirðingabók 5**. Akureyri.

Hallgrímur Jónasson, 1946. **Árbók Ferðafélags Íslands. Skagafjörður**. Reykjavík.

Skjöl úr syrþum Björns í Bæ .

Björn Jónsson í Bæ, 1975. **Örnefnaskrá fyrir Höfðaströnd**. Örnefnastofnun.

Björn Jónsson í Bæ, óársett. **Örnefnaskrá fyrir Grafargerði** o. fl. Örnefnastofnun.

Axel Þorsteinsson í Litlu – Brekku, óársett. **Helstu örnefni við Höfðavatn**.

Kristmundur Bjarnason, 1998. **Skagfirzkur annáll 1847 – 1947, I og II**. Reykjavík.

Aðrar heimildir:

Friðrik Valgeir Antonsson, f. 31. 01. 1933, bóndi Höfða, Höfðaströnd.

Landmælingar Íslands. Höfði. Loftmynd N 5216 / 417725 í mælikv. 1:4000, frá 17.8.1996.