



**Endurskoðun á skýrslum um fornleifar í
Hafnarfirði vegna framkvæmdaleyfis fyrir
Suðurnesjalínu 2**



Bjarni F. Einarsson
2014

Forsíðumyndin sýnir fornleifar nr. 348:1, eða það litla sem af þeim sést fyrir gróðri. Þarna kúrir fjárskjól eitt sem hlýtur að hafa tilheyrt Straumsseli (Ljósm. BFE).

FORNLEIFAFRÆÐISTOFAN

Unnið fyrir Landsnet
© Bjarni F. Einarsson
Okt. 2014

Formáli

Í skýrslu þessari er gerð grein fyrir skráningu fornleifa í Hafnarfirði vegna verkefnisins Suðvesturlínur. Um er að ræða skráningu á fornleifum vegna útgáfu framkvæmdaleyfis fyrir Suðurnesjalínu 2, sem er 1. áfangi verkefnisins.

Skráningin byggir á fyrri vinnu sem framkvæmd var vegna mats á umhverfisáhrifum fyrir Suðvesturlínur árin 2006-2008 og nánari skráningu sem gerð var í mars árið 2014 fyrir áhrifasvæði Suðurnesjalínu 2.

Frá Byggðasafni Hafnarfjarðar bárust athugasemdir vegna fornleifaskráningar Fornleifafræðistofunnar á svæðinu (Katrín Gunnarsdóttir. Bréf dags. 22.07.2014). Um þessar skráningar er fjallað í tveimur skýrslum Fornleifafræðistofunnar (*Fornleifaskráning vegna mats á umhverfisáhrifum háspennulínu frá Ölkelduhálsi að Helguvík í Reykjanesbæ 2009* og *Fornleifaskráning vegna Suðvesturlínu í hraununum sunnan við álverið í Straumsvík 2014*). Venju samkvæmt barst umsögn frá Minjastofnun Íslands um sömu skýrslur og sama svæði, en að auki komu upplýsingar frá Ragnheiði Traustadóttur fornleifafræðingi um að fleiri fornleifar væru á áhrifasvæðinu.

Í framhaldi af athugasemdum Byggðasafnsins, umsögn Minjastofnunar og upplýsingum Ragnheiðar var farið á ný á áhrifasvæði hinnar fyrirhuguðu línu og það kannað með tilliti til þessara athugasemda, umsagnar og upplýsinga. Þessi vettvangskönnun fór fram dagana 15.-22. september síðastliðinn. Í þessari endurskoðun voru aðeins fornleifar í landi Hafnarfjarðar skoðaðar. Áður skráðar fornleifar vegna fyrri skýrslna eru sýndar á loftmynd, enda voru þær skráðar þegar ekki lá endanlega fyrir hvar línan átti að fara á svæðinu. Áhrifasvæði er skilgreint sem svæði 100 m út frá línu eða tillögu að línu. Í tilfalli Suðurnesjalínu 2 er um að ræða 100 metra svæði sunnan línunnar en 150 metra svæði norðan hennar, þar sem til norðurs er einnig gert ráð fyrir framtíðarlínu við hlið hennar í 50 metra fjarlægð frá línunni. Finnist fornleifar innan þessa afmarkaða nærsvæðis eru þær taldar í mikilli hættu og í mikill tímabundinni hættu vegna hinna fyrirhuguðu framkvæmda. Finnist fornleifar innan við 50 m frá áhrifasvæði er tímabundin hættu talin vera lítil. Hættumati hefur verið breytt í samræmi við þetta í fornleifaskrá.

Upplýsingar um nýjar fornleifar voru ekki teknar til greina nú nema að þær væru í, við eða nálægt áhrifasvæði hinnar fyrirhuguðu línu og ástæðan einkum sú að þær kynnu að vera í hættu.

Athugasemdir frá Byggðasafni Hafnarfjarðar

Athugasemdir Byggðasafns Hafnarfjarðar fólu meðal annars í sér nauðsyn þess að selstígarnir yrðu mældir inn nákvæmlega, en í fornleifaskránni er bent á að það væru nauðsynlegar mótvægisáðgerðir við gerð hinnar fyrirhuguðu línu. Sama kom fram í umsögn Minjastofnunar Íslands. Byggðasafnið fullyrti að örnefnaskrár hafi ekki verið notaðar, en í fornleifaskránni kemur annað fram. Hins vegar er það rétt ábending að heiti á mannvirkjum eru gjarnan ekki

notuð við einstakar fornleifar af þeirri einföldu ástæðu að ekki var hægt að skera úr um hvaða vörðu eða fjárskjól t.d. var nákvæmlega átt í örnefnalýsingum og var því sleppt að fyllyrða nokkuð um það. Ef heimafólk treystir sér til þess er slíkt á þeirra ábyrgð.

Fullyrt er í athugasemdum Byggðasafnsins að „*línan og línuvegurinn fara nánast alveg við vegghleðslur sem afmarka Straumssel.*“ Útmörk áhrifasvæðis hinnar fyrirhuguðu línu er um 50 m frá Straumsseli, og línan sjálf í um 150 metra fjarlægð. Engar fleiri fornleifar fundust norðan við rústir Straumssels, þ.e. nær hinni fyrirhuguðu línu, þrátt fyrir leit.

Byggðasafn Hafnarfjarðar telur að vörður hafi almennt meira minjagildi en talið er í skýrslunni. Þetta mat safnsins fær ekki stuðning Minjastofnunar Íslands í hennar umsögn, en í reynd er það mat stofnunarinnar sem gildir ef um ágreining er að ræða.

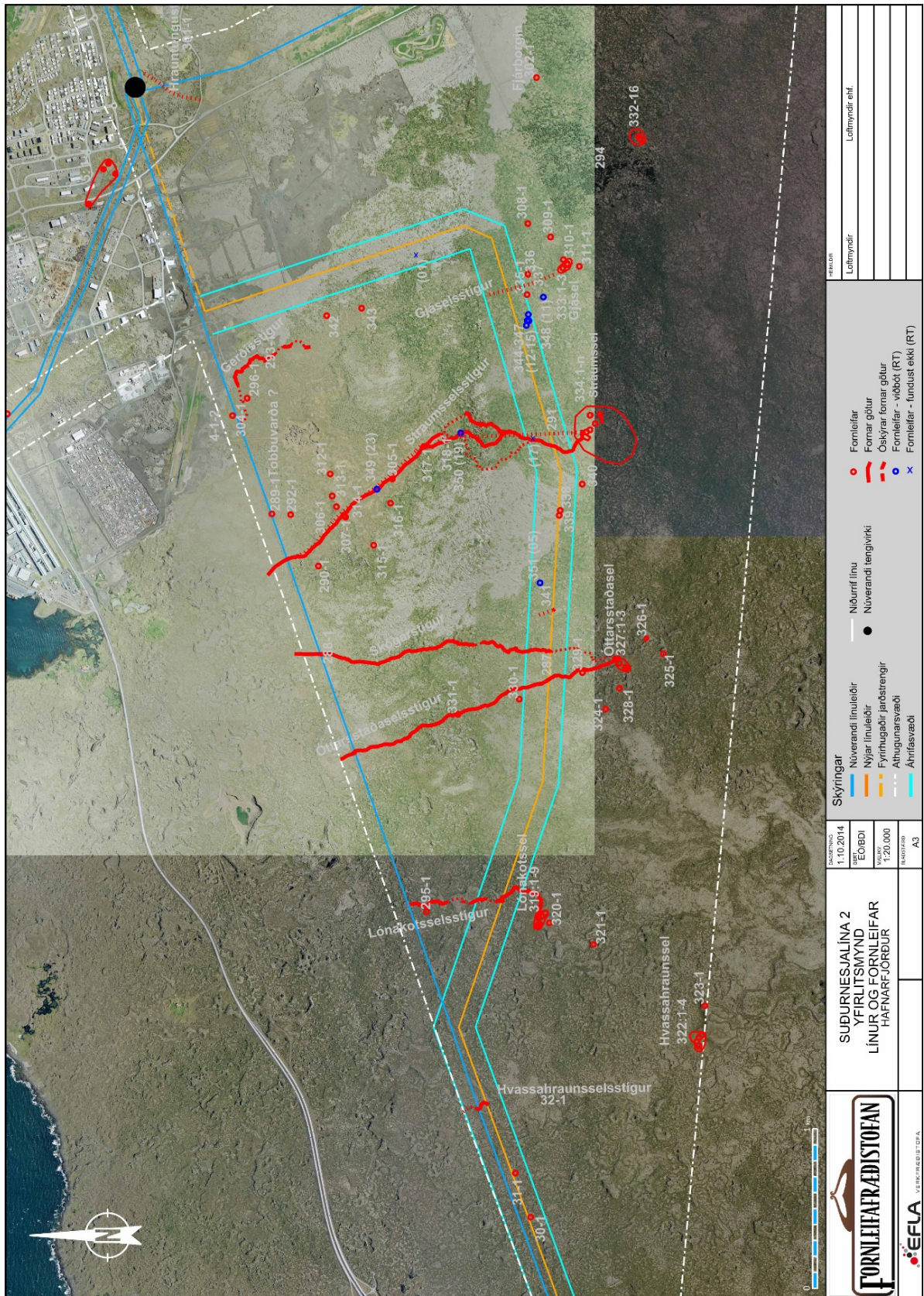
Upplýsingar um fornleifar

Ragnheiður Traustadóttir veitti upplýsingar um fjölda fornleifa/minja sem hún hafði á skrá hjá sér og veitti aðgang að þeim sem vörðuðu svæðið. Sumar þeirra voru skráðar á ný í gagnagrunn Fornleifafræðistofunnar (og tekið fram númer hvað þær voru í fyrri skráningu Ragnheiðar sem sendar voru), og fengu númer 344-352 í skrá Fornleifafræðistofunnar. Af þessum eru minjar nr. 244-347 og 352 taldar vera frá 20. öld og því varla fornleifar í lagalegum skilningi. Aðrar höfðu þegar verið skráðar. Þó voru tvær sem mikill fengur var að, en það voru fornleifar nr. 348 og 351, hvorttveggja fjárskjól og hið síðara inni á áhrifasvæðinu. Mat það sem fram kemur í nýju skráningunni er mat höfundar, en ekki Ragnheiðar, enda bárust aðeins upplýsingar um staðsetningu, tegund og númer (nema varðandi vörðu nr. 352, þar fylgdi lýsing o.fl.). Þessar fornleifar eru merktar með bláu á loftmynd. Tvær minjar (nr. 01 og 17 hjá Ragnheiði) voru ekki skoðaðar af höfundi, en nú liggur fyrir að nr. 01 er utan við áhrifasvæðið og nr. 17 hefur verið skráð undir nr. 352. Aðrar minjar sem upplýsingar fengust hjá Ragnheiði voru skoðaðar á vettvangi.

Umsögn Minjastofnunar Íslands

Minjastofnun Íslands (MÍ) bendir á að tvær fornleifar sem skráðar voru, nr. 338:1 og 339:1 séu staðsettar í eða mjög nálægt línustæðinu. Því hefur hættan sem af hinum fyrirhuguðu framkvæmdum stafar verið breytt úr *Engin* í *Mikil* og mælt með því að þau verði merkt sérstaklega (*flaggaðar*) til að hægt sé að varast þær.

MÍ telur að kanna þurfi frekar Gerðisstíg/Efrihellnastíg (nr. 294:1) og hvort leifar hans kunni að sjást í nágrenni línustæðisins og gera ráðstafanir ef svo sé. Stígsins var leitað á vettvangi í tvígang og hann hnitsettur þar sem talið var að hann gæti legið. Sama var gert við alla hina stígana, þeirra var leitað frá línuveginum í norðri og að viðkomandi selstöðum í suðri eða frá seljunum til norðurs eftir því sem við átti. Nánar verður fjallað um þessa stíga hér á eftir.



Mynd 1. Loftmynd af svæðinu sem skýrslan, athugasemdir og viðbótarupplýsingar ná yfir. Bláir punktar og krossar sýna upplýsingar sem fengnar voru hjá Ragnheiði Traustadóttur. Efri krossinn á ekki lengur við og sá neðri er skráður undir nr 352 í meðfylgjandi fornleifaskrá. Upplýsingar um fleiri punkta bárust, en annaðhvort voru þeir of langt frá áhrifasvæðinu til að nauðsynlegt væri að merkja þá inn eða höfðu verið skráðir áður í tengslum við verkefnið á fyrri stigum þess. (Ljósmy. Loftmyndir ehf. Viðbætur: Fornleifafraeðistofan/Efla).

MÍ tekur undir skoðun Byggðasafns Hafnarfjarðar þegar kemur að þeirri hættu sem Straumssel kunnir að stafa frá hinni fyrirhuguðu línu og telur að í ljósi ummæla Byggðasafns Hafnarfjarðar þurfi að skoða svæðið í kring um Straumssel betur og leggja nýtt mat á hættur þær sem að fornleifunum kann að steðja. Eins og fram kom hér að framan var það gert og engu var breytt í kjölfarið, enda eru selið um 50 m utan við áhrifasvæðið og engar fornleifar fundust á milli áhrifasvæðis línunnar og nyrstu minja Straumssels.

Gerðisstígur/Efrihell nastígur (Nr. 294:1)

Stígurinn var skoðaður þar sem hann liggur undir núverandi línu og reynt að rekja hann áfram til suðurs. Nokkuð víst er að hann hefur hríslast um svæðið í áranna og aldanna rás og sumar greinar hans stefnt að Rauðamelsrétt (Nr. 293), en aðrar verið á ýmsum stöðum. Ein óljós gata lá með hraunkantinum og henni var fylgt að réttinni. Þegar komið var suður fyrir réttina varð smám saman ógerningur að rekja hana áfram og óverjandi að halda því áfram. Þarna eru ýmsar fjárgötur þvers og kruss, en þær eru ekki fornleifar.

Hnitin eru tekin saman í töflu A hér að neðan.

Gjáselsstígur (Nr. 337:1)

Frá Gjáseli var reynt að rekja leiðina til norðurs og gekk það þokkalega framan af, en þegar fjær dró selinu varð það erfiðara og erfiðara og fjárgötur farnar að trufla. Því var hætt að reyna að rekja leiðina mikið eftir að hún kom ofan af hraunbrúninni. Hugsanlega er að leiðin hafi legið til austurs frá selinu og sameinast þar Gerðisstíg, en ekki var hægt að staðfesta það.

Hnit að tillögu að legu stígsins er í töflu B hér að neðan.


Straumsselsstígur (Nr. 291:1)

Stígurinn er frekar auðrekjanlegur frá línuveginum og nær alla leiðina að selinu, þó hann verði óljós á kaflanum eftir að hraunhellunni sleppir og þar sem rásina má sjá í hraunhelluna. Þar eru a.m.k. þrjár útgáfur af leiðinni og jafnvel fleiri. Hér hafa þrjár greinilegar útgáfur verið mældar eins og sjá má á meðfylgjandi loftmynd.

Hnit stígsins eru í töflu C:1-5.

Skógargata (Nr. 288:1)

Skógargötuna var hægt að rekja með góðu móti nær alla leið frá núverandi línuvegi allar götur að Óttarsstaðaseli. Stígurinn virðist koma frá öðrum bæ en Óttarsstöðum sem gæti bent til að annar bæ hafi haft þarna í seli um einhvern



Mynd 2. Hluti af Straumsselsstíg þar sem hann liggur yfir frekar slétta hraunhellu (ljósm. SSE).

lengri eða skemmri tíma eða jafnvel samtímis Óttarsstöðum. Rústirna tala þessu ekki í mót og slíkt fyrirkomulag ekki óþekkt.

Hnit stígsins eru í töflu D:1-2.

Óttarsstaðaselsstígur (Nr. 287:1)

Þessi stígur var sá greinilegasti sem nú var kannaður og auðvelt að rekja hann alla leið frá núverandi línuvegi að selinu.

Hnit stígsins eru í töflu E:1-2.

Lónakotsselsstígur (Nr. 319:9)

Stígurinn var ekki sjáanlegur svo að öruggt væri við línuveginn og því var nauðsynlegt að halda að selinu og rekja hann þaðan. Fljótlega kom í ljós að hann á sér margar útgáfur og fer nokkuð um víðan völl. Aðeins var einni línu fylgt og hún kom að línuveginum þar sem staur nr. 19 stendur við núverandi línu.

Hnit stígsins eru í töflu F:1.

Tafla 1

Nr.	Teg.	Fj.	Hættumat	Hætta	Ástand	Aldur	Minjagildi	Varðv.gildi	Frílýsa?	Mótvaðgerð
287:1	Gata	1	Línulögn	Mikil	Sæm.	1550-1900	Talsvert (5)	Talsvert (5)	Nei	GPS mæling búin
288:1	Gata	1	Línulögn	Mikil	Sæm.	1550-1900	Talsvert (5)	Talsvert (5)	Nei	GPS mæling búin
289:1	Varða	1	Ekkert	Engin	Sæm.	1550-1900	Lítið (2)	Lítið (2)	Nei	Engar
290:1	Vörður og hleðsla	3	Ekkert	Engin	Sæm.	1550-1900	Lítið (4)	Lítið (4)	Nei	Engar
291:1	Gata	1	Línulögn	Mikil	Sæm.	1550-1900	Talsv.(6,5)	Talsv. (6,5)	Nei	GPS mæling búin
292:1	Varða	1	Ekkert	Engin	Ágætt	1550-1900	Lítið (2)	Lítið (2)	Nei	Engar
293:1	Rétt (og aðhald)	2	Ekkert	Engin	Ágætt	1550-1900	Talsvert (7)	Talsvert (7)	Nei	Engar
294:1	Gata	1	Vegagerð	Mikil	Lélegt	1550-1900	Lítið (2)	Lítið (2)	Nei	GPS, mæling búin
295:1	Hleðslur	1	Ekkert	Engar	Sæm.	1550-1900	Talsv. (5,5)	Talsv. (5,5)	Nei	Engar
296:1	Skúti og vörður	3	Ekkert	Engar	Sæm.	1550-1900	Lítið (2)	Lítið (2)	Nei	Engar
297:1	Varða	1	Byggingar	Lítill	Sæm.	1900-	Lítið (1)	Lítið (1)	Nei	Flagga
301:1	Fornleið	1	Byggingar	Mikil	Sæm.	1550-1900	Lítið (3)	Lítið (3)	Nei	GPS mæling
302:1	Fjársborg	1	Ekkert	Engin	Ágætt	1550-1900	Talsv (7)	Hátt (8,5)	Nei	Engar
304:1	Fjárskjól	1	Ekkert	Engin	Ágætt	1550-1900	Talsv (6,5)	Talsv (6,5)	Nei	Engar
305:1	Varða	1	Ekkert	Engin	Sæm.	1550-1900	Lítið (2)	Lítið (2)	Nei	Engar
306:1	Varða	1	Ekkert	Engin	Ágætt	1550-1900	Lítið (2)	Lítið (2)	Nei	Engar
307:1	Varða	1	Ekkert	Engin	Ágætt	1550-1900	Lítið (2)	Lítið (2)	Nei	Engar
308:1	Varða	1	Ekkert	Engin	Lélegt	1550-1900	Lítið (2)	Lítið (2)	Nei	Flagga
309:1	Varða	1	Ekkert	Engin	Ágætt	1900	Lítið (1)	Lítið (1)	Nei	Engar
310:1	Varða	1	Ekkert	Engin	Sæm.	1550-1900	Lítið (2)	Lítið (2)	Nei	Engar
311:1	Varða	1	Ekkert	Engin	Sæm.	1550-1900	Lítið (1)	Lítið (1)	Nei	Engar
312:1	Varða	1	Ekkert	Engin	Lélegt	1550-1900	Lítið (2)	Lítið (2)	Nei	Engar
313:1	Varða	1	Ekkert	Engin	Lélegt	1550-1900	Lítið (2)	Lítið (2)	Nei	Engar
314:1	Aðhald	1	Ekkert	Engin	Ágætt	1550-1900	Talsv (5,5)	Talsv (5,5)	Nei	Engar
315:1	Vörður	2	Ekkert	Engin	Ágætt	1550-1900	Lítið (2)	Lítið (2)	Nei	Engar
316:1	Varða	1	Ekkert	Engin	Ágætt	1550-1900	Lítið (2)	Lítið (2)	Nei	Engar
317:1	Varða	1	Ekkert	Engar	Lélegt	1550-1900	Lítið (2)	Lítið (2)	Nei	Engar
318:1	Varða	1	Ekkert	Engin	Lélegt	1550-1900	Lítið (2)	Lítið (2)	Nei	Engar
319:9	Selstaða	9	Ekkert	Engin	Ágætt	1550-1900	Hátt (8)	Hátt (8)	Nei	Flagga
319:1	Sel	1	Ekkert	Engin	Ágætt	1550-1900	Hátt (8)	Hátt (8)	Nei	“
319:2	Sel	1	Ekkert	Engin	Ágætt	1550-1900	Hátt (8)	Hátt (8)	Nei	“
319:3	Rúst	1	Ekkert	Engin	Ágætt	1550-1900	Talsv (7)	Talsv (7)	Nei	“
319:4	Rúst	1	Ekkert	Engin	Ágætt	1550-1900	Talsv (7,5)	Talsv (7,5)	Nei	“
319:5	Rúst	1	Ekkert	Engin	Ágætt	1550-1900	Talsv (7)	Talsv (7)	Nei	“
319:6	Rúst	1	Ekkert	Engin	Ágætt	1550-1900	Talsv (7)	Talsv (7)	Nei	“
319:7	Fjárskjól	1	Ekkert	Engin	Ágætt	1550-1900	Talsv (5,5)	Talsv (5,5)	Nei	“
319:8	Rúst	1	Ekkert	Engin	Ágætt	1550-1900	Talsv (6,5)	Talsv (6,5)	Nei	“
319:9	Fornleið	1	Vegagerð	Mikil	Ágætt	1550-1900	Talsv. (6)	Talsv (6)	Nei	GPS, mæling búin
320:1	Varða	1	Ekkert	Engin	Sæm.	1550-1900	Lítið (2)	Lítið (2)	Nei	Engar
321:1	Varða	1	Ekkert	Engin	Sæm.	1550-1900	Lítið (2)	Lítið (2)	Nei	Engar

Nr.	Teg.	Fj.	Hættumat	Hætta	Ástand	Aldur	Minjagildi	Varðv.gildi	Frílýsa?	Mótv.ágerð
322:1	Selstaða	4	Ekkert	Engin	Ágætt	1550-1900	Hátt (8)	Hátt (8)	Nei	Engar
322:1	Sel	1	Ekkert	Engin	Ágætt	1550-1900	Hátt (8)	Hátt (8)	Nei	Engar
322:2	Sel	1	Ekkert	Engin	Ágætt	1550-1900	Hátt (8)	Hátt (8)	Nei	Engar
322:3	Rúst	1	Ekkert	Engin	Ágætt	1550-1900	Talsv (7)	Talsv (7)	Nei	Engar
322:4	Gerði	1	Ekkert	Engin	Ágætt	1550-1900	Talsv (7)	Talsv (7)	Nei	Engar
323:1	Varða	1	Ekkert	Engin	Ágætt	1550-1900	Lítið (2)	Lítið (2)	Nei	Engar
324:1	Varða	1	Ekkert	Engin	Sæm.	1900-	Lítið (1)	Lítið (1)	Nei	Engar
325:5	Fjárskjól	1	Ekkert	Engin	Ágætt	1550-1900	Talsv (6,5)	Talsv (6,5)	Nei	Engar
326:1	Rétt	1	Ekkert	Ening	Ágætt	1550-1900	Talv (6,5)	Talsv (6,5)	Nei	Engar
327:1	Selstaða	3	Ekkert	Engin	Ágætt	1550-1900	Hátt (8)	Hátt (8)	Nei	Engar
327:1	Sel	1	Ekkert	Engin	Ágætt	1550-1900	Hátt (8)	Hátt (8)	Nei	Engar
327:2	Rúst	1	Ekkert	Engin	Ágætt	1550-1900	Talsv (6)	Talsv (6)	Nei	Engar
327:3	Aðhald	1	Ekkert	Engar	Sæm.	1550-1900	Talsv (5)	Talsv (5)	Nei	Engar
328:1	Fjárskjól og varða	2	Ekkert	Engin	Ágætt	1550-1900	Talsv (7)	Talsv (7)	Nei	Engar
329:1	Fjárskjól	1	Ekkert	Engin	Ágætt	1550-1900	Talsv (6,5)	Talsv (6,5)	Nei	Flagga
330:1	Fjárskjól og varða	2	Ekkert	Engin	Ágætt	1550-1900	Talsv (6,5)	Talsv (6,5)	Nei	Flagga
331:1	Varða	1	Ekkert	Engin	Ágætt	1550-1900	Lítið (2)	Lítið (2)	Nei	Engar
332:1-6	Selstaða	6	Ekkert	Engin	Ágætt	1550-1900	Hátt (8)	Hátt (8)	Nei	Engar
332:1	Rúst	1	Ekkert	Engin	Ágætt	1550-1900	Hátt (7,5)	Hátt (7,5)	Nei	Engar
332:2	Sel	1	Ekkert	Engin	Ágætt	1550-1900	Hátt (8)	Hátt (8)	Nei	Engar
332:3	Sel	1	Ekkert	Engin	Ágætt	1550-1900	Hátt (8)	Hátt (8)	Nei	Engar
332:4	Vatnsból	1	Ekkert	Engin	Ágætt	1550-1900	Lítið (4)	Lítið (4)	Nei	Engar
332:5	Rúst	1	Ekkert	Engin	Ágætt	1550-1900	Talsv (5,5)	Talsv (5,5)	Nei	Engar
332:6	Rúst	1	Ekkert	Engin	Ágætt	1550-1900	Talsv (7)	Talsv (7)	Nei	Engar
333:1-3	Selstaða	3	Ekkert	Engin	Ágætt	1550-1900	Hátt (8)	Hátt (8)	Nei	Engar
333:1	Sel	1	Ekkert	Engin	Ágætt	1550-1900	Hátt (8)	Hátt (8)	Nei	Engar
333:2	Vatnsból	1	Ekkert	Engin	Ágætt	1550-1900	Lítið (4)	Lítið (4)	Nei	Engar
333:3	Rúst	1	Ekkert	Engin	Ágætt	1550-1900	Talsv (6)	Talsv (6)	Nei	Engar
334:1-n	Selstaða	N	Ekkert	Engin	Ágætt	1550-1900	Hátt (8)	Hátt (8)	Nei	Flagga
334:1	Varða	1	Ekkert	Engin	Ágætt	1550-1900	Lítið (2)	Lítið (2)	Nei	“
334:2	Garður	1	Ekkert	Engin	Ágætt	1550-1900	Lítið (4)	Lítið (4)	Nei	“
334:3	Garður	1	Ekkert	Engin	Ágætt	1550-1900	Lítið (4)	Lítið (4)	Nei	“
334:4	Sel	1	Ekkert	Engin	Ágætt	1550-1900	Hátt (8)	Hátt (8)	Nei	“
334:5	Eyðibýli	1	Ekkert	Engin	Ágætt	1550-1900	Hátt (8)	Hátt (8)	Nei	“
334:6	Gerði	1	Ekkert	Engin	Sæm.	1550-1900	Talsv (6)	Talsv (6)	Nei	“
334:7	Gerði	1	Ekkert	Engin	Sæm.	1550-1900	Talsv (6)	Talsv (6)	Nei	“
334:8	Garður	1	Ekkert	Engin	Sæm.	1550-1900	Lítið (4)	Lítið (4)	Nei	“
335:1	Varða	1	Ekkert	Engin	Ágætt	1900-	Lítið (2)	Lítið (2)	Nei	Flagga
336:1	Meint fjárskjól	1	Ekkert	Engin	Ágætt	-	Ekkert	Ekkert	Nei	Flagga
337:1	Gata	1	Línulögn	Mikil	Lélegt	1550-1900	Lítið (3)	Lítið (3)	Nei	GPS mæling búin
338:1	Varða	1	Línulögn	Lítill	Sæm.	1900-	Lítið (1)	Lítið (1)	Nei	Flagga
339:1	Skotbyrgi	1	Línulögn	Lítill	Sæm.	1900-	Lítið (2)	Lítið (2)	Nei	Flagga
340:1	Varða	1	Ekkert	Engin	Sæm.	1900-	Lítið (1)	Lítið (1)	Nei	Flagga
341:1	Girðing	1	Línulögn	Mikil	Sæm.	1900-	Lítið (1)	Lítið (1)	Nei	GPS mæling? (Nei)
342:1	Fjárskjól	3	Ekkert	Engin	Ágætt	1550-1900	Talsvert (7)	Talsvert (7)	Nei	Engar
343:1	Fjárskjól og varða	2	Ekkert	Engin	Ágætt	1550-1900	Talsvert (7)	Talsvert (7)	Nei	Engar
344:1	Vörðulíki	1	Ekkert	Engin	Sæm.	1900-	Lítið (1)	Lítið (1)	Nei	Flagga
345:1	Varða	1	Ekkert	Engin	Sæm.	1900-	Lítið (1)	Lítið (1)	Nei	Flagga
346:1	Varða	1	Ekkert	Engin	Sæm.	1900-	Lítið (1)	Lítið (1)	Nei	Flagga
347:1	Varða	1	Ekkert	Engin	Sæm.	1900-	Lítið (1)	Lítið (1)	Nei	Flagga
348:1	Fjárskjól	1	Ekkert	Engin	Ágætt	1550-1900	Talsv (6,5)	Talsv (6,5)	Nei	Flagga
349:1	Varða	1	Ekkert	Engin	Lélegt	1550-1900	Lítið (2)	Lítið (2)	Nei	Engar
350:1	Varða	1	Ekkert	Engin	Lélegt	1550-1900	Lítið (2)	Lítið (2)	Nei	Engar
351:1	Fjárskjól	2	Ekkert	Engin	Ágætt	1550-1900	Talsv (6,5)	Talsv (6,5)	Nei	Flagga
352:1	Varða	1	Línulögn	Mikil	Ágætt	1900-	Lítið (2)	Lítið (2)	Nei	Flagga

62 staðir >94 fornleifar/minjar

Tafla 1. Fornleifar sem skráðar hafa verið í tengslum við hina fyrirhuguðu Suð-Vesturlínu þar sem hún liggur nálægt fyrirhuguðu tengivirki vestur í Vatnsleysustrandarhrepp og frá álverinu að áðurnefndu tengivirki (sjá mynd 1). Nokkrar breytingar hafa átt sér stað frá fyrri töflum. Þær eru helstar að fornleifar nr. 294 og 319:9 (Gerðisstígur og Lónakotsselsstígur) hafa verið færðar úr ágætu ástandi í lélegt. Varða nr. 324 er nú talin vera frá 20. öld í stað 1550-1900. Allar götur og fornleiðir eru í mikilli hættu vegna slóðagerðar í tengslum við hina fyrirhuguðu línu, og það hefur verið sett inn í fornleifaskrá. Minjagildi/varðveislugildi tvegga minja hefur verið breytt, í fyrsta lagi nr. 333:1 úr talsverðu í hátt (augljós leiðrétting) og minjar nr. 336 úr lítið í ekkert. Með flöggun er átt við að merkja fornleifar/minjar svo að hægt sé að varast þær við framkvæmdir.

Minjar nr. 344 - 352 eru skráðar vegna upplýsinga frá Ragnheiði Traustadóttur.

Niðurstaða

Athugasemdir þær og viðbótarupplýsingar sem borist hafa, hafa engin áhrif á fyrri niðurstöður að mati undirritaðs aðrar en að mati á hættu hefur verið breytt varðandi tvær fornleifar og nokkrar áður óskráðar fornleifar hafa bæst við. Engin þeirra er þó innan áhrifasvæðis hinnar fyrirhuguðu línu.

Mælt er með því að merkja sérstaklega (flagga) þær fornleifar sem eru í, við eða í allra næsta nágrenni áhrifasvæðisins eins og fram kemur í töflu 1. Að ósekju mætti flagga fleiri staði ef ekki er hægt að tryggja öryggi þeirra með góðu móti.

Allir selstígarnir (kallað fornleið í einu tilviki) sem við sögu koma hafa verið hnitsettir nákvæmlega þar sem hægt var að koma því við, en margir þeirra eru afar óljósir og jafnvel alls ekki sýnilegir.

Um allar fornleifar gildir sú regla að ef ekki er hægt að tryggja öryggi þeirra þarf að leita leyfis Minjastofnunar Íslands og sæta þeim skilmálum sem stofnunin kann að setja.

Finnist fornleifar þrátt fyrir allt við framkvæmdirnar er bent á 24. gr. laga um menningarmínjar sem kveða á um að láta Minjastofnun Íslands vita af fundinum eins fljótt og auðið er.

Varast ber að hafa vinnuskúra eða önnur mannvirki of nálægt fornleifum og haga akstri þungavinnuvéla með tilliti til fornleifa. Væntanlega slóða/vegi ber að setja niður með tilliti til fornleifanna.

Að lokinni línusetningu og gerð línuvegjar er æskilegt að fara leiðina aftur og kanna hvort fornleifar finnast á henni eða við hana og hvort allar skráðar fornleifar sem flaggaðar voru eða nutu ekki mótvægisáðgerða séu óraskaðar. Huganlega væri hægt að leita betur að þeim selstígum sem ekki var hægt að finna svo að öruggt væri eftir að framkvæmdum líkur.

Hin fyrirhugaða línuleið er vel ásættanleg út frá fornleifum. Ef til tilfærslu þarf að koma er mælt með að sú tilfærsla verði til norðurs, en ekki nær seljunum til suðurs.

Heimildir¹:

Katrín Gunnarsdóttir. „Umsögn um fornleifaskráningu fyrir lagningu raflína í landi Hafnarfjarðar.“ Bréf dags. 22.07.2014. Byggðasafni Hafnarfjarðar.

Kristinn Magnússon. „Fornleifaskráning vegna Suðvesturlínu í Hafnarfirði.“ Minjastofnun Íslands. Bréf dags. 20. ágúst 2014.

Lög um menningarmínjar nr. 80, 29. júní 2012. Þingskjal 1610, 140 löggjafarþing. Örnefnaskrá. *Straumur*. Stofnun Árna Magnússonar í íslenskum fræðum. Örnefnasafn.

¹ Um frekari heimildir er vísað í fyrri skýrslur um Suðvesturlínur.

Tafla A

Gerðisstigur			Gerðisstigur - frhl		
<u>E</u>	<u>N</u>	<u>Heil/brotin lína</u>	<u>E</u>	<u>N</u>	<u>Heil/brotin lína</u>
352727,652	395741,441	heil	353117,364	395557,397	heil
352730,744	395729,796	heil	353119,714	395552,164	heil
352724,058	395723,950	heil	353124,921	395547,273	heil
352721,085	395707,565	brotin	353130,470	395536,639	heil
352723,863	395700,069	brotin	353134,095	395524,809	heil
352751,133	395688,282	brotin	353136,598	395517,429	heil
352795,269	395696,346	brotin	353144,719	395512,955	heil
352827,491	395701,924	brotin	353148,362	395504,673	heil
352843,188	395699,247	brotin	353153,223	395492,100	brotin
352845,314	395711,112	brotin	353169,145	395487,806	brotin
352849,838	395721,543	brotin	353182,500	395477,685	brotin
352855,259	395711,973	brotin	353186,305	395466,864	brotin
352871,393	395719,926	brotin	353189,419	395455,312	heil
352901,365	395727,386	brotin	353190,154	395444,988	heil
352947,029	395740,072	heil	353189,656	395433,061	heil
352951,450	395741,364	heil	353192,601	395415,003	heil
352959,344	395744,283	heil	353199,172	395406,907	heil
352972,818	395751,154	heil	353209,915	395401,422	brotin
352987,195	395752,945	heil	353212,449	395391,271	brotin
353001,784	395760,832	heil	353222,848	395382,638	brotin
353008,457	395758,147	heil	353224,012	395372,501	brotin
353014,750	395752,449	heil	353219,753	395357,636	brotin
353024,649	395753,268	heil	353218,741	395349,644	brotin
353035,085	395747,065	heil	353221,758	395343,263	brotin
353033,335	395726,773	heil	353204,706	395330,995	brotin
353032,989	395720,953	heil	353188,597	395320,587	heil
353036,277	395714,925	heil	353185,046	395313,155	heil
353043,745	395712,268	heil	353187,480	395294,011	heil
353051,913	395713,544	heil	353189,718	395284,525	heil
353058,162	395700,800	heil			
353067,332	395692,715	heil			
353070,394	395678,196	heil			
353079,413	395675,310	heil			
353083,576	395669,392	heil			
353099,962	395664,439	heil			
353109,478	395661,515	heil			
353111,711	395647,293	heil			
353120,712	395641,129	heil			
353124,872	395631,172	heil			
353132,725	395620,716	heil			
353116,741	395604,718	heil			
353116,328	395591,919	heil			
353117,438	395578,108	heil			
353118,363	395574,474	heil			
353105,820	395579,041	heil			
353102,049	395579,788	heil			
353101,288	395572,952	heil			
353110,580	395562,437	heil			

Tafla B

Gjáselsstígur			Gjáselsstígur frh.		
E	N	Heil/brotin lína	E	N	Heil/brotin lína
353677,563	393696,996	brotin	353551,166	394176,012	brotin
353668,156	393704,803	brotin	353556,662	394180,294	brotin
353660,222	393721,434	brotin	353567,435	394177,245	brotin
353651,456	393722,403	brotin			
353641,531	393723,592	brotin			
353632,751	393734,508	brotin			
353618,042	393728,987	brotin			
353610,223	393737,715	brotin			
353605,807	393748,446	brotin			
353600,945	393761,397	brotin			
353592,032	393770,763	brotin			
353589,043	393784,567	brotin			
353581,821	393795,429	brotin			
353578,172	393812,717	brotin			
353574,079	393823,686	brotin			
353587,651	393834,926	brotin			
353589,193	393845,366	brotin			
353579,506	393860,070	brotin			
353574,459	393861,698	brotin			
353573,601	393890,747	brotin			
353570,981	393899,894	brotin			
353556,110	393902,784	brotin			
353542,062	393905,587	brotin			
353530,054	393914,334	brotin			
353530,295	393921,763	brotin			
353516,922	393926,444	brotin			
353508,983	393937,808	brotin			
353495,959	393935,055	brotin			
353485,434	393941,610	brotin			
353480,188	393945,265	brotin			
353481,017	393969,137	brotin			
353482,704	393980,716	brotin			
353484,807	393990,273	brotin			
353486,709	393995,921	brotin			
353480,045	394004,523	brotin			
353471,043	394018,245	brotin			
353467,220	394028,405	brotin			
353456,584	394032,747	brotin			
353459,485	394044,274	brotin			
353470,057	394050,060	brotin			
353474,854	394064,556	brotin			
353481,631	394089,834	brotin			
353477,976	394105,721	brotin			
353484,574	394122,584	brotin			
353489,684	394137,560	brotin			
353505,049	394151,236	brotin			
353513,154	394151,990	brotin			
353534,075	394166,169	brotin			

Tafla C:1-2

Straumsselsstigur suður

E	N	Heil/brotin lína
352615,282	393923,634	heil
352614,719	393917,655	heil
352612,024	393911,890	heil
352607,781	393908,193	heil
352606,908	393903,919	heil
352602,268	393888,877	heil
352604,225	393886,342	heil
352608,184	393880,491	heil
352605,812	393874,497	heil
352603,011	393872,423	heil
352603,235	393859,982	heil
352603,148	393851,882	heil
352599,950	393837,291	heil
352595,225	393829,410	heil
352591,193	393828,308	heil
352577,458	393800,557	heil
352642,140	393581,691	heil
352643,487	393581,567	heil
352627,496	393576,609	heil
352620,948	393578,475	heil
352611,273	393581,334	heil
352611,264	393581,340	heil
352606,993	393588,557	heil
352576,963	393796,742	heil
352572,492	393777,123	heil
352568,974	393772,767	heil
352568,388	393758,806	heil
352563,684	393743,248	heil
352550,401	393727,261	heil
352549,518	393718,364	heil
352531,845	393699,721	heil
352529,537	393692,912	heil
352528,521	393672,084	heil
352534,684	393659,250	heil
352573,387	393620,786	heil
352556,257	393629,589	heil
352544,712	393632,519	heil
352536,750	393641,530	heil
352597,683	393606,393	heil

Straumsselsstigur mið

E	N	Heil/brotin lína
352590,570	394451,156	heil
352595,053	394441,290	heil
352566,625	394556,141	heil
352563,532	394547,698	heil
352566,648	394513,943	heil
352571,479	394501,788	heil
352578,946	394490,508	heil
352578,476	394490,997	heil
352562,932	394524,215	heil
352582,351	394485,218	heil
352610,192	394408,502	heil
352610,134	394408,537	heil
352614,330	394401,144	heil
352616,716	394377,308	heil
352630,485	394360,796	heil
352641,412	394349,894	heil
352645,489	394340,970	heil
352652,082	394334,401	heil
352652,823	394330,762	heil
352652,230	394320,303	heil
352657,358	394300,998	heil
352656,965	394297,462	heil
352640,532	394278,117	heil
352627,415	394266,182	heil
352627,538	394261,362	heil
352620,514	394247,899	heil
352623,589	394250,932	heil
352606,176	394234,025	heil
352595,409	394216,555	heil
352582,144	394206,889	heil
352574,350	394204,484	heil
352570,708	394198,396	heil
352567,092	394192,076	heil
352564,597	394185,938	heil
352573,636	394171,213	heil
352579,529	394155,382	heil
352580,060	394145,541	heil
352579,289	394134,070	heil
352585,820	394118,791	heil
352606,771	394102,635	heil
352615,330	394090,970	heil
352610,484	394095,155	heil
352632,924	394085,488	heil
352640,967	394071,253	heil
352637,559	394067,400	heil

Tafla C:3

Straumsselsstígur norður

<u>E</u>	<u>N</u>	<u>Heil/brotin lína</u>
352293,886	394869,157	heil
352299,495	394855,019	heil
352304,476	394850,806	heil
352308,291	394845,933	heil
352295,121	394861,815	heil
352566,146	394563,991	heil
352557,183	394581,425	heil
352450,512	394688,829	heil
352458,428	394674,934	heil
352529,245	394599,551	heil
352506,858	394615,808	heil
352486,244	394638,665	heil
352380,031	394755,243	heil
352374,211	394757,514	heil
352411,422	394722,324	heil
352412,760	394719,916	heil
352360,365	394783,836	heil
352364,697	394771,185	heil
352370,268	394761,507	heil
352324,777	394831,896	heil
352350,299	394803,575	heil
352333,475	394827,991	heil
352259,608	394933,654	heil
352267,494	394916,560	heil
352270,160	394907,158	heil
352280,044	394890,787	heil
352283,543	394882,580	heil
352224,813	394993,322	heil
352232,181	394982,643	heil
352243,428	394958,647	heil
352252,430	394946,175	heil
352206,320	395016,683	heil
352206,898	395011,689	heil
352213,809	395005,895	heil
352217,743	394999,217	heil
352145,772	395071,553	heil
352147,539	395064,259	heil
352173,154	395046,044	heil
352175,254	395040,801	heil
352162,929	395048,311	heil
352152,250	395056,830	heil
352180,207	395036,649	heil
352106,241	395107,181	heil
352115,454	395096,863	heil
352112,706	395101,258	heil
352091,797	395116,574	heil
352083,688	395119,895	heil
352099,517	395111,383	heil

Straumsselsstígur norður - frhl

<u>E</u>	<u>N</u>	<u>Heil/brotin lína</u>
351870,987	395373,488	heil
351875,316	395367,308	heil
351875,994	395358,390	heil
351871,217	395353,581	heil

Straumsselsstígur norður - frhl

<u>E</u>	<u>N</u>	<u>Heil. Br.lína</u>
352103,279	395107,795	heil
352092,915	395114,950	heil
352138,875	395082,765	heil
352126,476	395087,089	heil
352121,077	395094,060	heil
352123,468	395089,986	heil
352080,434	395123,218	heil
352029,537	395174,357	heil
351999,781	395201,758	heil
351994,355	395205,394	heil
352005,310	395199,275	heil
352021,339	395183,438	heil
352015,262	395188,242	heil
352027,972	395177,820	heil
352050,305	395156,468	heil
352044,892	395165,061	heil
352034,572	395170,031	heil
352047,071	395163,531	heil
352052,573	395152,595	heil
352057,057	395147,978	heil
352065,745	395140,864	heil
352060,172	395143,662	heil
351957,571	395231,137	heil
351981,728	395213,584	heil
351972,465	395218,743	heil
351977,760	395214,517	heil
351970,079	395221,317	heil
351970,062	395221,367	heil
351989,549	395207,471	heil
351931,077	395269,458	heil
351937,809	395259,237	heil
351893,011	395307,096	heil
351884,221	395311,964	heil
351901,324	395297,129	heil
351895,996	395301,415	heil
351905,900	395288,975	heil
351875,941	395322,801	heil
351912,056	395286,061	heil
351949,146	395248,439	heil
351850,555	395442,543	heil
351859,596	395428,175	heil
351862,676	395419,762	heil
351862,193	395415,651	heil
351863,732	395410,088	heil
351868,467	395401,832	heil
351868,783	395396,143	heil
351871,319	395385,279	heil
351869,849	395380,475	heil

Tafla C:4

Straumsselsstigur austur			Straumsselsstigur austur - frhl		
E	N	Heil/brotin lína	E	N	Heil/brotin lína
352598,726	394533,000	heil	352652,928	394024,787	heil
352616,138	394517,043	heil	352652,977	394016,255	heil
352640,287	394474,503	heil	352651,133	394003,659	heil
352642,795	394471,980	heil	352637,918	393981,076	heil
352638,933	394467,915	heil	352635,361	393973,112	heil
352641,857	394461,833	heil	352623,525	393968,534	heil
352640,136	394441,885	heil	352618,320	393954,826	heil
352651,515	394442,513	heil	352615,714	393941,917	heil
352694,661	394435,893	heil	352613,304	393932,625	heil
352708,820	394408,917	brotin			
352721,974	394384,235	brotin			
352739,850	394354,834	brotin			
352758,423	394321,829	brotin			
352766,114	394311,284	heil			
352774,516	394299,915	heil			
352769,320	394290,575	heil			
352761,847	394289,448	heil			
352746,226	394282,254	heil			
352739,505	394278,154	heil			
352734,354	394279,254	heil			
352727,069	394273,867	heil			
352712,099	394247,550	heil			
352710,273	394234,247	heil			
352707,152	394237,846	heil			
352704,689	394225,724	heil			
352692,907	394224,393	heil			
352693,879	394218,736	heil			
352695,771	394213,841	heil			
352698,707	394211,789	heil			
352707,246	394211,164	heil			
352708,840	394206,745	heil			
352708,082	394202,427	heil			
352700,608	394192,442	heil			
352696,412	394189,735	heil			
352697,106	394176,454	heil			
352703,579	394168,431	heil			
352708,787	394149,037	heil			
352694,052	394134,449	heil			
352683,683	394115,225	heil			
352670,213	394100,668	heil			
352654,493	394096,142	heil			
352655,740	394085,254	heil			
352659,266	394072,070	heil			
352655,213	394058,915	heil			
352655,121	394051,057	heil			
352650,977	394045,168	heil			
352660,826	394037,281	heil			
352658,612	394029,055	heil			

Tafla C5

Straumsselsstigur vestur			Straumsselsstigur vestur - frhl		
E	N	Heil/brotin lína	E	N	Heil/brotin lína
352637,764	394336,740	brotin	352486,197	394081,403	brotin
352647,526	394338,666	brotin	352485,950	394073,503	brotin
352624,870	394328,103	brotin	352487,951	394052,829	brotin
352616,887	394326,035	brotin	352484,017	394061,295	brotin
352605,993	394316,189	brotin	352519,408	394033,006	brotin
352602,833	394312,568	brotin	352512,832	394034,127	brotin
352595,737	394309,811	brotin	352493,568	394044,095	brotin
352590,043	394310,198	brotin	352505,716	394031,641	brotin
352579,896	394305,471	brotin	352500,315	394032,631	brotin
352571,513	394305,261	brotin	352525,378	394021,497	brotin
352536,774	394297,363	brotin	352529,365	394015,284	brotin
352552,690	394294,513	brotin	352526,522	394001,349	brotin
352544,334	394294,619	brotin	352524,982	393998,106	brotin
352541,179	394294,966	brotin	352524,987	393998,104	brotin
352521,715	394303,076	brotin	352572,770	393960,492	brotin
352515,938	394303,006	brotin	352563,235	393961,259	brotin
352515,252	394299,738	brotin	352559,066	393980,791	brotin
352511,175	394292,256	brotin	352559,348	393975,887	brotin
352506,931	394286,386	brotin	352528,910	393987,450	brotin
352501,923	394278,276	brotin	352527,748	393981,762	brotin
352499,471	394268,586	brotin	352539,810	393980,109	brotin
352491,121	394254,033	brotin	352560,378	393968,559	brotin
352490,633	394247,251	brotin	352560,393	393965,425	brotin
352486,117	394240,264	brotin	352524,804	394005,687	brotin
352474,825	394242,483	brotin	352520,720	393980,120	brotin
352463,270	394243,076	brotin	352583,299	393929,877	brotin
352445,390	394238,775	brotin			
352438,550	394233,465	brotin			
352446,694	394227,050	brotin			
352446,986	394220,786	brotin			
352427,444	394220,243	brotin			
352435,403	394217,907	brotin			
352420,154	394212,824	brotin			
352419,972	394204,379	brotin			
352422,253	394197,273	brotin			
352423,503	394188,162	brotin			
352422,837	394179,294	brotin			
352423,551	394169,685	brotin			
352425,224	394164,057	brotin			
352425,628	394149,296	brotin			
352429,467	394134,800	brotin			
352428,209	394126,668	brotin			
352434,555	394119,929	brotin			
352448,188	394110,048	brotin			
352478,198	394086,088	brotin			
352475,758	394088,694	brotin			
352462,187	394103,901	brotin			
352465,694	394094,528	brotin			

Tafla D:1

Skógarstígur - frhl			Skógarstígur - frhl		
<u>E</u>	<u>N</u>	<u>Heil/brotin lína</u>	<u>E</u>	<u>N</u>	<u>Heil/brotin lína</u>
351293,289	394573,084	heil	351264,982	393520,882	brot
351291,287	394561,534	heil	351254,163	393519,888	brot
351293,510	394546,891	heil	351231,325	393512,100	brot
351298,726	394531,589	heil	351224,896	393514,130	brot
351295,989	394518,310	heil	351213,321	393503,833	brot
351300,480	394501,339	heil	351251,978	393396,682	brot
351299,416	394491,653	heil	351248,825	393383,399	brot
351307,566	394485,458	heil	351240,769	393373,928	brot
351309,872	394470,658	heil			
351326,780	394449,027	heil			
351343,497	394425,149	heil			
351335,260	394438,207	heil			
351286,481	394032,889	heil			
351273,966	394039,481	heil			
351289,911	394022,770	heil			
351293,462	394007,244	heil			
351298,571	393998,645	heil			
351298,184	393990,669	heil			
351285,896	393990,034	heil			
351280,882	393974,456	heil			
351274,646	393952,420	heil			
351279,354	393929,124	heil			
351288,385	393898,801	heil			
351279,386	393914,183	heil			
351286,835	393887,861	heil			
351292,008	393871,110	heil			
351287,651	393852,187	heil			
351288,225	393844,487	heil			
351283,582	393842,586	heil			
351289,350	393825,975	heil			
351286,421	393809,822	heil			
351278,373	393802,901	heil			
351283,639	393786,471	heil			
351276,034	393772,155	heil			
351279,938	393755,152	brot			
351281,990	393749,357	brot			
351278,336	393742,956	brot			
351286,137	393724,626	brot			
351284,064	393738,121	brot			
351287,883	393709,056	brot			
351289,412	393687,928	brot			
351295,442	393675,008	brot			
351301,028	393662,317	brot			
351309,248	393608,321	brot			
351292,522	393640,334	brot			
351286,505	393598,730	brot			
351272,668	393561,916	brot			
351270,618	393538,802	brot			

Tafla D:2

Skógarstígur			Skógarstígur - frhl		
<u>E</u>	<u>N</u>	<u>Heil/brotin lína</u>	<u>E</u>	<u>N</u>	<u>Heil/brotin lína</u>
351346,237	394386,325	heil	351234,660	395066,036	heil
351342,048	394401,277	heil	351229,269	395057,955	heil
351338,647	394381,333	heil	351230,013	395050,731	heil
351334,548	394379,707	heil	351227,498	395043,337	heil
351337,417	394364,276	heil	351220,821	395037,529	heil
351337,288	394358,702	heil	351213,467	395026,592	heil
351325,211	394357,225	heil	351211,411	395014,195	heil
351324,550	394349,152	heil	351213,549	394991,681	heil
351328,059	394339,244	heil	351214,695	394985,846	heil
351323,172	394318,278	heil	351214,965	394975,403	heil
351326,728	394305,515	heil	351214,314	394954,015	heil
351321,264	394292,000	heil	351212,692	394950,666	heil
351318,976	394286,735	heil	351211,205	394934,280	heil
351321,147	394280,763	heil	351207,614	394918,652	heil
351321,102	394265,459	heil	351208,675	394909,043	heil
351316,853	394255,115	heil	351205,879	394900,669	heil
351328,271	394216,180	heil	351205,430	394890,828	heil
351334,590	394204,686	heil	351203,620	394877,864	heil
351338,613	394194,386	heil	351233,192	394782,655	heil
351331,322	394174,865	heil	351238,594	394763,198	heil
351331,030	394163,738	heil	351237,039	394768,498	heil
351334,736	394156,228	heil	351237,407	394759,194	heil
351339,921	394144,802	heil	351240,782	394747,072	heil
351334,871	394133,052	heil	351244,399	394736,046	heil
351327,116	394126,294	heil	351255,781	394716,226	heil
351318,884	394119,737	heil	351244,964	394729,812	heil
351308,719	394104,437	heil	351200,800	394866,304	heil
351315,261	394092,377	heil	351201,128	394854,367	heil
351306,509	394080,171	heil	351212,405	394829,852	heil
351297,513	394074,371	heil	351205,387	394848,389	heil
351285,711	394063,026	heil	351213,947	394820,608	heil
351278,294	394050,897	heil	351218,242	394812,610	heil
351261,298	395237,317	heil	351223,708	394802,597	heil
351262,057	395231,207	heil	351220,819	394805,821	heil
351260,266	395216,059	heil	351223,845	394794,739	heil
351261,040	395198,410	heil	351271,608	394697,964	heil
351261,646	395193,862	heil	351277,785	394688,197	heil
351263,618	395188,266	heil	351273,846	394692,774	heil
351260,981	395175,360	heil	351261,494	394708,761	heil
351262,348	395158,890	heil	351280,070	394676,289	heil
351259,442	395149,238	heil	351284,326	394667,738	heil
351258,090	395140,125	heil	351281,761	394657,933	heil
351254,105	395134,956	heil	351278,573	394647,767	heil
351247,686	395114,982	heil	351280,781	394627,003	heil
351242,535	395107,373	heil	351285,482	394607,515	heil
351242,318	395098,743	heil	351288,954	394600,775	heil
351235,278	395082,387	heil	351286,932	394588,862	heil
351236,636	395073,561	heil	351292,129	394579,792	heil

Tafla E:1

Óttarsstaðaselsstígur			Óttarsstaðaselstígur - frhl		
E	N	Heil/brotin lína	E	N	Heil/brotin lína
350639,786	395017,800	Heil	350797,869	394607,626	Heil
350655,351	395000,259	Heil	350803,641	394600,323	Heil
350658,177	394981,201	Heil	350804,591	394596,549	Heil
350658,268	394966,898	Heil	350803,805	394592,265	Heil
350655,832	394956,525	Heil	350806,158	394589,982	Heil
350659,342	394945,647	Heil	350808,878	394588,837	Heil
350660,873	394931,378	Heil	350811,700	394584,212	Heil
350667,027	394922,800	Heil	350814,738	394581,565	Heil
350670,943	394919,705	Heil	350814,962	394576,559	Heil
350673,113	394914,979	Heil	350814,173	394573,749	Heil
350678,148	394908,697	Heil	350815,950	394565,341	Heil
350678,159	394900,808	Heil	350812,043	394554,360	Heil
350680,696	394894,828	Heil	350813,297	394544,340	Heil
350681,378	394887,318	Heil	350811,820	394541,607	Heil
350679,875	394879,800	Heil	350815,696	394535,045	Heil
350682,329	394870,675	Heil	350815,261	394522,230	Heil
350682,079	394859,447	Heil	350817,922	394516,065	Heil
350686,663	394849,956	Heil	350820,242	394504,220	Heil
350688,668	394841,546	Heil	350820,738	394498,317	Heil
350691,302	394834,199	Heil	350825,024	394495,941	Heil
350693,794	394828,480	Heil	350826,721	394485,353	Heil
350696,489	394817,312	Heil	350828,689	394477,805	Heil
350695,448	394808,983	Heil	350837,382	394467,162	Heil
350697,301	394800,618	Heil	350838,673	394461,861	Heil
350694,871	394786,649	Heil	350845,629	394452,147	Heil
350696,155	394776,659	Heil	350854,407	394444,711	Heil
350697,995	394766,984	Heil	350862,853	394436,106	Heil
350700,857	394756,787	Heil	350878,080	394418,299	Heil
350708,111	394751,705	Heil	350880,521	394410,309	Heil
350715,075	394736,779	Heil	350877,189	394399,140	Heil
350715,072	394726,602	Heil	350875,719	394395,324	Heil
350714,825	394718,127	Heil	350876,724	394386,648	Heil
350718,078	394711,286	Heil	350879,915	394382,257	Heil
350724,143	394707,438	Heil	350883,372	394373,613	Heil
350727,988	394697,805	Heil	350886,501	394366,364	Heil
350731,368	394692,837	Heil	350886,031	394359,357	Heil
350731,774	394689,962	Heil	350889,393	394353,295	Heil
350733,279	394687,585	Heil	350890,367	394341,254	Heil
350734,116	394674,764	Heil	350904,834	394318,364	Heil
350738,143	394671,637	Heil	350907,994	394309,996	Heil
350741,448	394670,330	Heil	350908,124	394303,724	Heil
350745,481	394660,544	Heil	350912,553	394293,061	Heil
350757,951	394656,859	Heil	350913,387	394283,717	Heil
350766,009	394646,759	Heil	350915,532	394275,708	Heil
350771,746	394639,622	Heil	350917,013	394267,225	Heil
350778,683	394625,423	Heil	350916,516	394252,864	Heil
350786,589	394616,282	Heil	350918,541	394242,814	Heil
350789,952	394611,918	Heil	350922,045	394233,981	Heil

Tafla E:2

Óttarstaðaselsstígur - frhl

<u>E</u>	<u>N</u>	<u>Heil/brotin lína</u>
350926,185	394216,602	Heil
350932,781	394210,984	Heil
350934,192	394203,549	Heil
350940,933	394190,248	Heil
350940,923	394183,280	Heil
350937,561	394176,023	Heil
350939,637	394165,810	Heil
350950,206	394142,684	Heil
350953,900	394132,619	Heil
350959,648	394126,422	Heil
350962,097	394121,999	Heil
350977,718	394109,920	Heil
350983,604	394103,613	Heil
350991,916	394098,223	Heil
350996,058	394090,363	Heil
351003,701	394084,052	Heil
351014,077	394063,063	Heil
351015,739	394056,706	Heil
351030,152	394042,865	Heil
351034,341	394031,991	Heil
351039,868	394027,599	Heil
351043,159	394006,338	Heil
351044,094	393989,308	Heil
351043,047	393980,345	Heil
351040,759	393977,633	Heil
351044,920	393966,712	Heil
351052,906	393947,424	Heil
351051,298	393928,027	Heil
351054,627	393915,594	Heil
351060,275	393900,708	Heil
351061,303	393895,252	Heil
351063,942	393892,160	Heil
351071,563	393874,267	Heil
351074,642	393854,071	Heil
351077,720	393841,337	Heil
351077,838	393832,801	Heil
351086,925	393813,622	Heil
351090,072	393806,272	Heil
351096,835	393794,325	Heil
351101,500	393789,109	Heil
351104,233	393782,312	Heil
351111,447	393775,963	Heil
351114,168	393768,521	Heil
351117,605	393763,681	Heil
351118,124	393760,185	Heil
351125,172	393752,826	Heil
351127,610	393745,860	Heil
351125,650	393741,321	Heil

Óttarstaðaselsstígur - frhl

<u>E</u>	<u>N</u>	<u>Heil/brotin lína</u>
351128,945	393728,347	Heil
351127,927	393721,605	Heil
351123,088	393710,583	Heil
351120,574	393707,277	Heil
351121,547	393700,953	Heil
351119,740	393693,056	Heil
351122,515	393686,886	Heil
351118,805	393671,933	Heil
351115,741	393659,052	Heil
351119,100	393650,429	Heil
351128,863	393642,588	Heil
351133,526	393636,323	Heil
351138,937	393632,980	Heil
351146,717	393621,016	Heil
351150,234	393620,380	Heil
351153,660	393616,963	Heil
351157,538	393617,678	Heil
351160,442	393600,135	Heil
351165,448	393592,361	Heil
351165,008	393586,470	Heil
351161,958	393580,088	Heil
351169,545	393563,133	Heil
351166,811	393560,432	Heil
351159,115	393560,781	Heil
351160,131	393553,806	Heil
351164,281	393547,631	Heil
351161,979	393537,818	Heil
351164,868	393526,605	Heil
351165,005	393518,996	Heil
351173,494	393502,427	Heil
351173,239	393491,522	Heil
351177,089	393478,044	Heil
351176,968	393472,646	Heil
351186,647	393462,150	Heil
351193,137	393440,707	Heil
351194,868	393428,768	Heil
351201,182	393415,150	Heil
351206,286	393410,199	Heil
351208,465	393402,900	Heil
351209,734	393399,022	Heil
351212,943	393393,483	Heil
351218,467	393383,138	Heil
351221,609	393379,985	Heil
351226,804	393378,440	Heil
351233,726	393376,938	Heil
351237,574	393374,207	Heil
351241,670	393371,826	Heil
351240,610	393361,932	Heil
351242,818	393353,635	Heil
351238,156	393337,284	Heil

Tafla F

Lónakotsselsstígur			Lónakotsselsstígur - frhl		
E	N	Heil/brotin lína	E	N	Heil/brotin lína
349641,959	393843,606	heil	349730,217	394181,456	heil
349646,751	393846,789	heil	349721,507	394199,536	heil
349653,737	393845,715	heil	349719,564	394207,021	heil
349662,930	393843,929	heil	349724,996	394217,892	heil
349673,451	393842,587	heil	349725,931	394226,519	heil
349680,720	393842,539	heil	349713,018	394245,686	heil
349688,153	393835,713	heil	349708,994	394262,647	heil
349694,281	393836,668	heil	349699,919	394273,928	heil
349701,525	393838,480	heil	349697,148	394284,225	brot
349710,770	393828,949	heil	349700,953	394296,077	brot
349715,919	393834,318	heil	349707,486	394308,692	brot
349727,664	393839,430	heil	349708,048	394313,392	brot
349733,539	393848,035	heil	349711,156	394320,168	brot
349740,123	393851,664	heil	349729,960	394330,839	brot
349760,025	393854,893	heil	349728,343	394350,999	brot
349763,498	393859,284	heil	349726,626	394376,148	brot
349765,115	393868,182	heil	349704,642	394429,729	heil
349770,704	393875,212	heil	349696,737	394450,012	heil
349767,791	393881,032	heil	349694,139	394458,446	heil
349762,769	393893,852	heil	349700,181	394469,286	heil
349763,563	393901,289	heil	349713,377	394469,623	heil
349775,433	393907,857	heil	349711,198	394479,340	heil
349779,454	393912,717	heil	349710,762	394497,991	heil
349769,056	393928,986	heil	349710,188	394509,778	heil
349763,362	393951,485	heil	349707,346	394519,772	heil
349776,419	393964,004	heil	349710,677	394525,840	heil
349794,534	393985,692	heil	349702,161	394534,661	heil
349800,665	393988,264	heil	349691,718	394547,552	heil
349799,304	393995,913	heil	349685,371	394554,378	heil
349798,636	394004,938	heil	349678,449	394551,015	heil
349785,650	394012,306	heil	349679,265	394558,978	heil
349772,393	394019,567	heil	349682,269	394572,223	heil
349764,894	394027,275	heil	349685,193	394588,491	heil
349755,012	394043,880	heil	349687,045	394601,257	heil
349742,265	394065,203	heil	349694,573	394605,421	heil
349736,774	394076,833	heil	349698,430	394612,320	heil
349733,470	394082,091	heil	349699,514	394621,438	heil
349727,308	394084,136	heil	349694,616	394642,553	heil
349714,506	394075,340	heil	349694,331	394652,293	heil
349710,679	394079,889	heil	349691,071	394660,810	heil
349716,281	394098,230	heil			
349716,071	394111,344	heil			
349710,242	394113,943	heil			
349706,962	394118,225	heil			
349709,641	394125,171	brot			
349710,560	394146,859	brot			
349716,956	394156,232	brot			
349719,250	394165,299	brot			

Fornleifaskrá

Aðalnr.

287

Undirnr.

1

Sýsla

Gullbringusýsla

Sveitarfélag

Hafnarfjörður

Tákntala

1400

Hverfi

Landareign

Nr

Heiti

Lónkot?

Óttarsstaðaselsstígur

Skrásetjari

Bjarni F. Einarsson

Dags.

31.3.2014

GPS Staðsetning

E 351114,860 N 393769,800

Viðmiðun M.y.s.

Isn 93

20

Skekkja

Tegund minja

Gata

Tilgáta/Niðurstaða

Selstígur

Verk

Hell-Hel 09. SV 14

Fjöldi

1

Hættumat

Hætta

Ástand

Aldur

Í eyði

Tímab. hættumat

Tímab. hætta

Á kort?

Línulögn

Mikil

Sæmilegt

1550-1900

Línulögn

Mikil

Nei

Minjagildi

Einkunn

Varðveislugildi

Einkunn 2

Friðlýsa?

Friðlýst?

Hvenær

Talsvert

5

Talsvert

5

Nei

Nei

Lega og staðhættir

Stígurinn hefur legið frá Lónakoti að Lónakotsseli. Yfirholt og hæðir um 20 m vestur af SN 1 16.

Heimildir og munnmæli

Jónatan Garðarsson. „Gerðisstígur í Hraunum við Straumsvík.“ *Morgunblaðið* 23. júní 2002. Lónakot. Örnefnaskrá. Gísli Sigurðsson skráði. Handrit. Örnefnastofnun.

Lýsing

Gata.

Gatan er um 1,5 - 2 m breið og 0,2 - 0,4 m djúp þar sem hún var skoðuð. Liggur hún í norður - suður. Gatan er vörðuð að einhverju leyti. Ein varða er t.d. nokkra metra norðan við línuveg sem þarna fer um. GPS mæling var gerð sunnan í línuveginum.

Þann 9.12.2004 var GPS mælt við línuveginn: E 350634 N 395018 (20 mys. 4 m skekkja).

Önnur mæling gerð þann 31.3.2014 þar sem hin fyrirhugaða lína á að fara skammt norður af Straumsseli: E 351086 393815 (5 m skekkja).

Leiðin var hnitsett nákvæmlega þann 15. sept. 2014.

Teikning/ljósmynd



Ljósmynd



Ljósmyndari

Bjarni F. Einarsson

Filma nr./teg. myndar

Olympus mju 300/E-410

Athugasemdir

Gatan mun væntanlega raskast vegna fyrirhugaðra framkvæmda. Hnitsetja þyrfti götuna. Leita þarf leyfis Minjastofnunar Íslands og sæta þeim skilmálum sem embættið kann að setja. Gatan var fyrst skoðuð og GPS mæld inn í Isn 93 kerfið þann 9.12.2004 og aftur þann 4.10.2007. Nákvæm hnitsetning var gerð 15.09.14.

Fornleifaskrá

Aðalnr.

288

Undirnr.

1

Sýsla

Gullbringusýsla

Landareign

Óttarsstaðir

Sveitarfélag

Hafnarfjörður

Nr

Tákntala

1400

Heiti

Skógargata/Óttarsstaðaselsstígur

Hverfi

Skrásetjari

Bjarni F. Einarsson

Dags.

24.3.2014

GPS Staðsetning

-

Viðmiðun

Isn 93

M.y.s. Skekkja

19

Tegund minja

Gata

Tilgáta/Niðurstaða

Selsstígur

Verk

Hell-Hel 09. SV 14

Fjöldi

1

Hættumat

Hætta

Ástand

Aldur

Í eyði

Tímab. hættumat

Tímab. hætta

Á kort?

Línulögn

Mikil

Sæmilegt

1550-1900

Línulögn

Mikil

Nei

Minjagildi

Einkunn

Varðveislugildi

Einkunn 2

Friðlýsa?

Friðlýst?

Hvenær

Hátt

5

Talsvert

5

Nei

Nei

Lega og staðhættir

Stígurinn hefur legið frá Eyðikotshlíð að Óttarsstaðasseli. Yfir holt og hæðir. Liggur um 10 m A af rafmangsstaur SN 1 14.

Heimildir og munnmæli

Óttarsstaðir. Örnefnaskrá. Handrit. Örnefnastofnun.

Lýsing

Gata.

Gatan er um 0,4 - 0,6 m breið og 0,1 - 0,3 m djúp þar sem hún var skoðuð.

Gatan er vörðuð nokkrum frekar litlum vörðum sem virðast nýlegar og illa hlaðnar. Gatan er mjög auðrekkjanleg alla leið að Óttarsstaðasseli.

GPS mæling við línuveginn þann 9.12.2004: E 351259 N 395244 (19. mys. 4 m skekkja).

Gatan sást ekki við hina fyrirhuguðu línuleið norður af seljunum, en hana mætti rekja frá línuverginum.

Teikning/ljósmynd



Ljósmynd



Ljósmyndari

Bjarni F. Einarsson

Filma nr./teg. myndar

Olympus mju 300

Athugasemdir

Gatan mun væntanlega raskast vegna fyrirhugaðra framkvæmda. Hnitsetja þyrfti götuna. Leita þarf leyfis Minjastofnunar Íslands og sæta þeim skilmálum sem embættið kann að setja. Gatan var GPS mæld að inn í Isn 93 kerfið þann 4.10.2007 og aftur þann 20.3.2014. Nákvæm hnitsetning var gerð 16.09.14.

Fornleifaskrá

Aðalnr.

289

Undirnr.

1

Sýsla

Gullbringusýsla

Sveitarfélag

Hafnarfjörður

Tákntala

1400

Hverfi

Landareign

Nr

Heiti

Óttarsstaðir

Tobbuvarða?

Skrásetjari

Bjarni F. Einarsson

Dags.

9.12.2004

GPS Staðsetning

E 351837 N 395417

Viðmiðun

Isn 93

M.y.s.

22

Skekkja

4

Tegund minja

Varða

Tilgáta/Niðurstaða

Landamerkjavarða

Verk

Hell-Hel 09. SV 14

Fjöldi

1

Hættumat

Hætta

Ástand

Aldur

Í eyði

Tímab. hættumat

Tímab. hætta

Á kort?

Ekkert

Engin

Sæmilegt

1550-1900

Nei

Minjagildi

Einkunn

Varðveislugildi

Einkunn 2

Friðlýsa?

Friðlýst?

Hvenær

Lítið

2

Lítið

2

Nei

Nei

Lega og staðhættir

Um 12 m suður af línuvegi og um 20 m austur af rafmagnsstaur SN1 12. Í apalhrauni.

Heimildir og munnmæli

Örnefnaskrá. Þorbjarnarstaðir. Handrit.
Örnefnastofnun Íslands.

Lýsing

Varða.

Botn vörðunnar virðist vera þríhyrningslaga og eru armarnir 1,3 m langir. Hæð vörðunnar er 1,2 m. Úr grjóti.

Varðan varðar götu (nr. 291).

Varðan var aftur skoðuð þann 14.11.2006 og mæld inn í Isn. 93 og metin. E 351837 N 395417. 18. m.y.s. Skekkja 5 m.

Teikning/ljósmynd



Ljósmynd



Ljósmyndari

Bjarni F. Einarsson

Filma nr./teg. myndar

Olympus mju 300

Athugasemdir

Ef ekki er hægt að tryggja öryggi vörðunnar þyrti að kanna hana lítillega. Leita þarf leyfis Fornleifaverndar ríkisins og sæta þeim skilmálum sem embættið kann að setja. GPS mæling misheppnaðist. Óbreytt ástand.

Fornleifaskrá

Aðalnr.

290

Undirnr.

1

Sýsla

Gullbringusýsla

Landareign

Óttarsstaðir

Sveitarfélag

Hafnarfjörður

Nr

Tákntala

1400

Heiti

Hverfi

Skrásetjari

Bjarni F. Einarsson

Dags.

9.12.2004

GPS Staðsetning

E 351820 N 395231

Viðmiðun M.y.s. Skekkja

Isn 93

27

5

Tegund minja

Vörður og hleðsla

Tilgáta/Niðurstaða

Nátthagi

Verk

Hell-Hel 09. SV 14

Fjöldi

3

Hættumat

Hætta

Ástand

Aldur

Í eyði

Tímab. hættumat

Tímab. hætta

Á kort?

Ekkert

Engin

Sæmilegt

1550-1900

Nei

Minjagildi

Einkunn

Varðveislugildi

Einkunn 2

Friðlýsa?

Friðlýst?

Hvenær

Lítið

4

Lítið

4

Nei

Nei

Lega og staðhættir

Um 100 m suður af rafmagnslínu, efst á hraunhól (gíg). Í mosavöxnu hrauni.

Heimildir og munnmæli

Lýsing

Vörður og hleðsla.

1) Varða.

Um 1 m í þvermál og 1,6 m há. Úr grjóti.

Varðan stendur á gígarmi.

Um 7 m SSA af vörðu 1) er varða 2):

2) Varða.

Um 1 m í þvermál og 0,6 m há. Úr grjóti. Varðan

stendur á gígarmi (sjá í bakgrunni efri ljósmyndar).

Um 10 m vestur af vörðu 1) eru hleðslur 3).

3) Hleðslur.

Hleðslurnar eru 1,5 m langar (N - S), 0,5 m breiðar

og 1,1 m háar. Eru þær hlaðnar fyrir sprungu og

mynda þannig lokað rými.

Hleðlan getur hafa verið fiskibyrgi sbr. Fiskabyrgið

í Hrafnagjá (Örnefnaskrá Óttarsstaða).

GPS er mælt við vörðu 1).

Teikning/ljósmynd



Ljósmynd



Ljósmyndari

Bjarni F. Einarsson

Filma nr./teg. myndar

Olympus mju 300

Athugasemdir

Á meðan engin hætta er fyrir hendi þarf engra mótvægisáðgerða við. Minjarnar voru GPS mældar að nýju inn í Isn 93 kerfið þann 8.10.2007. Óbreytt ástand.

Fornleifaskrá

Aðaln.:

291

Undirnr.:

1

Sýsla	Sveitarfélag	Tákntala	Hverfi
Gullbringusýsla	Hafnarfjörður	1400	
Landareign	Nr	Heiti	
Óttarsstaðir		Straumsselsstígur	

Skrásetjari	Dags.	GPS Staðsetning	Viðmiðun	M.y.s.	Skekkja
Bjarni F. Einarsson	20.3.2014	E 352643,480 N 393804,620.	Isn 93	22	

Tegund minja	Tilgáta/Niðurstaða	Verk	Fjöldi				
Gata	Selsstígur	Hell-Hel 09 - SV 14	1				
Hættumat	Hætta	Ástand	Aldur	Í eyði	Tímab. hættumat	Tímab. hætta	Á kort?
Línulögn	Mikil	Sæmilegt	1550-1900		Línulögn	Mikil	Nei
Minjagildi	Einkunn	Varðveislugildi	Einkunn 2		Friðlýsa?	Friðlýst?	Hvenær
Talsvert	6,5	Talsvert	6,5		Nei	Nei	

Legg og staðhættir

Um 35 m austur af rafmagnsstaur SN1 12. Í úfnu hrauni og holt og hæðir að Straumsseli.

Heimildir og munnmæli

Óttarsstaðir. Örnefnaskrá. Handrit. Örnefnastofnun.

Lýsing

Gata.

Gatan er um 1 - 2 m breið og allt að 0,7 m djúp þar sem mest er. Gatan er nokkuð hlykkjótt.

Gatan er vörðuð (sbr. varða nr. 289).

Þegar nær dró Straumsseli mátti sjá rás í hraunhellunni. Segir það dálítið til um aldur selsins. Vegna þessa hækkar minja- og varðveislugildið mjög.

GPS var mælt þar sem línuvegur fer yfir götuna.

Efri myndin sýnir rás í hraunhelluna. Bendir þetta til þess að leiðin sé býsna gömul, jafnvel eldri en 1550. Prufurannsókn við Fornasel, skammt austur af Straumsseli, sýndi að Fornasel var a.m.k. svo gamalt. Rásin gæti einnig bent til þess að hér sé um gleymda þjóðleið að ræða yfir nesið. T.d. vegna verslunar í Straumsvík í lok miðalda?

Leiðin er auðrekjanleg frá núverandi línuvegi að áhrifasvæðinu syðst við hina fyrirhuguðu línu skammt norur af selinu. Neðri myndin er tekin þar.

Við línuveginn var GPS:

E 352137 N 395409 (mælt þann 14.11.2006).

Athugasemdir

Fyrst skráð 9.12.2004 og svo aftur 14.11.2006. Gatan skoðuð enn á ný þann 4.10.2007. Þá var hún talin í mikilli hættu vegna annarar rafmagnslínu. Ef ekki er hægt að tryggja öryggi fornleifanna þarf að rannsaka þær (GPS mæla og ljósmynda) með leyfi Minjastofnunar Íslands, sem setur þá skilmála sem nauðsynlegir kunna að þykja. Þá var hún GPS mæld að nýju (við núverandi línuveg). Nákvæm hnitsetning var gerð 15.09.14.

Teikning/ljósmynd



Ljósmynd



Ljósmyndari

Sandra Sif Einarsdóttir

Filma nr./teg. myndar

Fuji FinePix S 7000/Olympus E-410

Fornleifaskrá

Aðalnr.

292

Undirnr.

1

Sýsla

Gullbringusýsla

Landareign

Sveitarfélag

Hafnarfjörður

Nr

Tákntala

1400

Heiti

Hverfi

Skrásetjari

Bjarni F. Einarsson

Dags.

14.11.2006

GPS Staðsetning

E 352137 N 395409

Viðmiðun

Isn 93

M.y.s. Skekkja

22

5 m.

Tegund minja

Varða

Tilgáta/Niðurstaða

Verk

Hell-Hel 09. SV 14

Fjöldi

1

Hættumat

Hætta

Ástand

Aldur

Í eyði

Tímab. hættumat

Tímab. hætta

Á kort?

Ekkert

Engin

Ágætt

1550-1900

Nei

Minjagildi

Einkunn

Varðveislugildi

Einkunn 2

Friðlýsa?

Friðlýst?

Hvenær

Lítið

2

Lítið

2

Nei

Nei

Lega og staðhættir

Um 70 m suður af rafmagnsstaur SN1 11 og um 80 m suður af línuvegi. Á stórum steini norðan við „dal“.

Heimildir og munnmæli

Lýsing

Varða.

Um 1,2 m í þvermál og 1,2 m há. Úr grjóti. Botn er óreglulegur.

Ekki er ljóst hvað varðan varðar.

Teikning/ljósmynd



Ljósmynd



Ljósmyndari

Bjarni F. Einarsson

Filma nr./teg. myndar

Olympus mju 300

Athugasemdir

Ef ekki er hægt að tryggja öryggi fornleifanna þarf að rannsaka þær (GPS mæla og ljósmynda) með leyfi Fornleifaverndar ríkisins, sem setur þá skilmála sem nauðsynlegir kunna að þykja. Áður skráð 10.12.2004.

Fornleifaskrá

Aðalnr.

293

Undirnr.

1

Sýsla

Gullbringusýsla

Landareign

Þorbjarnarstaðir

Sveitarfélag

Hafnarfjörður

Nr

Tákntala

1400

Heiti

Rauðamelsrétt/Þorbjarnarstaðarétt

Hverfi

Skrásetjari

Bjarni F. Einarsson

Dags.

13.12.2004

GPS Staðsetning

E 353127 N 395580

Viðmiðun

Isn 93

M.y.s.

34

Skekkja

5

Tegund minja

Rétt

Tilgáta/Niðurstaða

Verk

Hell-Hel 09. SV 14

Fjöldi

2

Hættumat

Hætta

Ástand

Aldur

Í eyði

Tímab. hættumat

Tímab. hætta

Á kort?

Ekkert

Engin

Ágætt

1550-1900

Já

Minjagildi

Einkunn

Varðveislugildi

Einkunn 2

Friðlýsa?

Friðlýst?

Hvenær

Talsvert

7

Talsvert

7

Nei

Nei

Lega og staðhættir

Vestur undir illfæru apalhrauni (Brunanum) um 50 - 70 m vestur af æfingasvæði skotveiðifélagi Hafnarfjarðar.

Heimildir og munnmæli

Þorbjarnarstaðir. Örnefnaskrá. Handrit. Örnefnastofnun.

Lýsing

Rétt.

1) Rétt.

Aðalréttin er um 17 x 20 m (NA - SV) stór. Í henni eru þrjú hólf (A - C). Veggir eru úr hraungrjóti, 1 - 2 m breiðir og 0,3 - 1,7 m háir.

Víða eru veggir réttarinnar sjálfur hraunveggurinn semm réttin liggur að, sérstaklega í austur- og suðurhluta hennar. Grjóti hefur þó verið hlaðið í þennan hraunvegg á nokkrum stöðum.

Dyr eru á öllum hölfum. Á hólfi A og B eru dyr mót NV, á hólfi C mót SV.

Um 9 m vestur af réttinni er aðhald 2).

2) Aðhald.

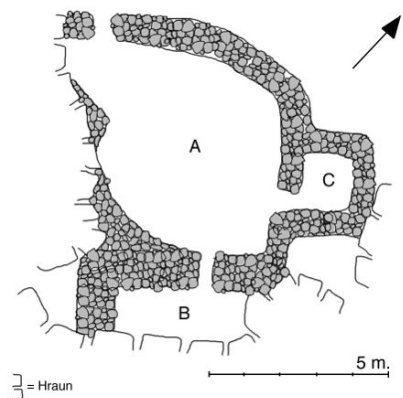
3 x 5 m (NNV - SSA). Veggir úr grjóti, 0,3 - 1 m breiðir og 0,3 - 0,7 m háir. Engar dyr eru sjáanlegar, en í hrauninu er sprunga sem gengur í austur. Þar gætu dyr hafa verið. Gerðið er frekar illa hlaðið (aðhaldið sést fremst á ljósmyndinni).

Þessi rétt var vorrétt. Hausréttin var nær bæ.

Teikning/ljósmynd



Ljósmynd



Ljósmyndari

Bjarni F. Einarsson

Filma nr./teg. myndar

Olympus mju 300

Athugasemdir

Á meðan engin hætta er fyrir hendi þarf engra mótvægisáðgerða við.

Fornleifaskrá

Aðalnr.

294

Sýsla	Sveitarfélag	Tákntala	Hverfi	
Gullbringusýsla	Hafnarfjörður	1400		
Landareign	Nr	Heiti		Undirnr.
Þorbjarnarstaðir		Gerðisstígur/Efrihellnastígur		1

Skrásetjari	Dags.	GPS Staðsetning	Viðmiðun	M.y.s.	Skekkja
Bjarni F. Einarsson	6.12.2004	E 352605 N 395790	Isn 93	16	5

Tegund minja	Tilgáta/Niðurstaða	Verk	Fjöldi				
Gata		Hell-Hel 09. SV 14	1				
Hættumat	Hætta	Ástand	Aldur	Í eyði	Tímab. hættumat	Tímab. hætta	Á kort?
Línulögn	Mikil	Lélegt	1550-1900		Línulögn	Mikil	Nei
Minjagildi	Einkunn	Varðveislugildi	Einkunn 2		Friðlýsa?	Friðlýst?	Hvenær
Lítið	2	Lítið	2		Nei	Nei	

Legg og staðhættir

Leiðin hefur legið frá Gerði suður í Rauðamelsrétt og áfram til suðurs, yfir holt og móa. (nr. 293).

Heimildir og munnmæli

Jónatan Garðarsson. „Gerðisstígur í Hraunum við Straumsvík.“ *Morgunblaðið* 23. júní 2002. Þorbjarnarstaðir. Örnefnaskrá. Handrit. Örnefnastofnun.

Lýsing

Gata.

Leiðinni er lýst eftirfarandi í Örnefnaskrá: „Stígurinn lá frá bænum [Gerði] upp á Brunabrún upp í Hraunhornsstíg....“ Héðan [Rauðamelsrétt] var stígurinn kallaður Efrihellnastígur.

Hugsanlega liggur gatan með Brunanum nær alla leið að Rauðamelsrétt og áfram í átt að Fjárborginni og áfram til suðurs? Hún sást ekki svo að öruggt væri við vettvangskoðun á rannsóknarsvæðinu.

Könnuð var loftmynd á Byggðasafni Hafnarfjarðar þar sem leiðin hefur verið sett inn.

Við vettvangskönnun þann 22. sept. 2014 var ekki hægt að rekja leiðina mikið suður fyrir Rauðamelsréttina. Yfirleitt var leiðin óræð og hefur líklega hríslast um svæðið í árána rás.

Teikning/ljósmynd



Ljósmynd



Ljósmyndari

Bjarni F. Einarsson

Filma nr./teg. myndar

Fuji FinePix S 7000

Athugasemdir

Ef ekki er hægt að tryggja öryggi fornleifanna þarf að rannsaka þær (GPS mæla og ljósmynda) með leyfi Fornleifaverndar ríkisins, sem setur þá skilmála sem nauðsynlegir kunna að þykja. Gatan var GPS mæld þar sem malarvegur liggur yfir hana. Mælingin var gerð þann 18.12.2007. Nákvæm hnitsetning var gerð 15.09.14.

Fornleifaskrá

Aðalnr.

295

Undirnr.

1

Sýsla	Sveitarfélag	Tákntala	Hverfi
Gullbringusýsla	Hafnarfjörður	1400	
Landareign	Nr	Heiti	
Lónakot?			

Skrásetjari	Dags.	GPS Staðsetning	Viðmiðun	M.y.s.	Skekkja
Bjarni F. Einarsson	6.12.2004	E 349642 N 394560	Isn 93	37	5

Tegund minja	Tilgáta/Niðurstaða	Verk	Fjöldi				
Hleðslur	Nátthagi	Hell-Hel 09. SV 14	1				
Hættumat	Hætta	Ástand	Aldur	Í eyði	Tímab. hættumat	Tímab. hætta	Á kort?
Ekkert	Engin	Sæmilegt	1550-1900				Nei
Minjagildi	Einkunn	Varðveislugildi	Einkunn 2	Friðlýsa?	Friðlýst?	Hvenær	
Talsvert	5,5	Talsvert	6	Nei	Nei		

Legg og staðhættir

Um 35 m suður af línuvegi og um 50 m suður af rafmagnslínu og SV af staur SN 1 19. Í grasi grónu jarðfalli.

Heimildir og munnmæli

Lýsing

Hleðslur.

Hleðslurnar eru í suðvestanverðu jarðfalli, undir dálitlum skúta. Jarðfallið er um 12 m breitt og opið til NA.

Hleðslurnar eru um 2 x 6 m (A - V). Veggir úr grjóti um 0,3 - 1 m breiðir og 0,3 - 1,1 m háir. Tvö hólf eru á aðalmannvirkinu og er milliveggurinn sem skilur þau að um 1 m breiður og 1,1 m hár.

Skútinn er um 2 m djúpur og um 2 m hár við opið.

Hornrétt út frá þessari hleðslu liggur önnur til norðurs um 3 m löng, 0,3 - 0,6 m breið og 0,2 - 0,4 m há.

Í og við hleðslurnar eru járnvírar og gaddavír. Ofan á skútanum eru leifar af girðingu.

Líklega er þetta fjárból.

Teikning/ljósmynd



Ljósmynd



Ljósmyndari

Bjarni F. Einarsson

Filma nr./teg. myndar

Olympus mju 300

Athugasemdir

Ef ekki er hægt að tryggja öryggi hleðslanna þyrti að kanna þær lítilega. Leita þarf leyfis Fornleifaverndar ríkisins og sæta þeim skilmálum sem embættið kann að setja. Hleðslurnar voru GPS mældar að nýju inn í Isn 93 kerfið þann 2.10.2007. Öbreytt ástand.

Fornleifaskrá

Aðalnr.

296

Undirnr.

1

Sýsla	Sveitarfélag	Tákntala	Hverfi
Gullbringusýsla	Hafnarfjörður	1400	
Landareign	Nr	Heiti	
Þorbjarnarstaðir			

Skrásetjari	Dags.	GPS Staðsetning	Viðmiðun	M.y.s.	Skekkja
Bjarni F. Einarsson	6.12.2004	E 352864 N 395678	Isn 93		6

Tegund minja	Tilgáta/Niðurstaða	Verk	Fjöldi				
Skúti og vörður		Hell-Hel 09. SV 14	3				
Hættumat	Hætta	Ástand	Aldur	Í eyði	Tímab. hættumat	Tímab. hætta	Á kort?
Ekkert	Engin	Sæmilegt	1550-1900				Nei
Minjagildi	Einkunn	Varðveislugildi	Einkunn 2	Friðlýsa?	Friðlýst?	Hvenær	
Lítið	2	Lítið	2	Nei	Nei		

Legg og staðhættir

Ca. 90 - 100 m S af rafmagnslínu. Á lágum hraunhól. Í móa.

Heimildir og munnmæli

Lýsing

Skúti og vörður.

1) Skúti.

5 x 6 m (NA - SV). Op skútans snýr mót V og nær yfir nær alla breidd skútans. Engar hleðslur sjást í skútanum. Ofan á þaki hans er varða.

2) Varða.

Ca. 1 x 1 m og 0,4 m há. Úr grjóti. Varðan er ofan á skúta og hefur hugsanlega varðað hann. Hún er fallin.

3). Varða.

Um 0,8 x 1 m (ANA - VSV) og 0,3 m há. Úr grjóti. Varðan er fallin.

GPS mælt við 1).

Teikning/ljósmynd



Ljósmynd



Ljósmyndari

Bjarni F. Einarsson

Filma nr./teg. myndar

Fuji FinePix S 7000

Athugasemdir

Ef ekki er hægt að tryggja öryggi fornleifanna þarf að rannsaka þær (rannsókn, GPS mæla og ljósmynda) með leyfi Fornleifaverndar ríkisins, sem setur þá skilmála sem nauðsynlegir kunna að þykja. Fornl. voru nákvæmlega mældar inn af Hafnafjarðarbæ 352857.1542 395734.8859. Áður skráðar 13.12.2004.

Fornleifaskrá

Aðalnr.

297

Undirnr.

1

Sýsla

Gullbringusýsla

Landareign

Sveitarfélag

Hafnarfjörður

Nr

Tákntala

1400

Heiti

Hverfi

Skrásetjari

Bjarni F. Einarsson

Dags.

10.10.2006

GPS Staðsetning

E 352769 N 397189

Viðmiðun

Isn 93

M.y.s.

12

Skekkja

4

Tegund minja

Varða

Tilgáta/Niðurstaða

Verk

Hell-Hel 09. SV 14

Fjöldi

1

Hættumat

Hætta

Ástand

Aldur

Í eyði

Tímab. hættumat

Tímab. hætta

Á kort?

Byggingar

Lítill

Sæmilegt

1900-

Línulögn

Mikil

Nei

Minjagildi

Einkunn

Varðveislugildi

Einkunn 2

Friðlýsa?

Friðlýst?

Hvenær

Lítið

1

Lítið

1

Nei

Nei

Legg og staðhættir

Um 10 m NA af ragmangslínu (Ísallínu). Á milli staura nr. 6 og 7. Á hraunhellu í móa.

Heimildir og munnmæli

Lýsing

Varða.

Um 0,7 - 0,9 m í þvermál og 0,3 m há. Úr hraungrjóti.

Varðan er fallin.

Hún gæti hafa varðað jarðfall (eða „dal“ eins og það heitir þarna) um 3 - 4 m norður af vörðunni sbr. neðri ljósmynd. Þar gætu verið hleðslur. Sé þetta rétt er varðan eldri en 1900.

Teikning/ljósmynd



Ljósmynd



Ljósmyndari

Bjarni F. Einarsson

Filma nr./teg. myndar

Fuji FinePix S 7000

Athugasemdir

Engra mótvægisáðgerða er þörf sé varðan rétt aldursgreind.

Fornleifaskrá

Aðalnr.

301

Undirnr.

1

Sýsla

Gullbringusýsla

Landareign

Sveitarfélag

Hafnarfjörður

Nr

Tákntala

1400

Heiti

Hverfi

Hrauntungustígur

Skrásetjari

Bjarni F. Einarsson

Dags.

26.10.2006

GPS Staðsetning

E 354828 N 396214

Viðmiðun M.y.s. Skekkja

Isn 93

34

4

Tegund minja

Fornleið

Tilgáta/Niðurstaða

Verk

Hell-Hel 09. SV 14

Fjöldi

1

Hættumat

Hætta

Ástand

Aldur

Í eyði

Tímab. hættumat

Tímab. hætta

Á kort?

Byggingar

Mikil

Sæmilegt

1550-1900

Línulögn

Mikil

Nei

Minjagildi

Einkunn

Varðveislugildi

Einkunn 2

Friðlýsa?

Friðlýst?

Hvenær

Lítið

3

Lítið

3

Nei

Nei

Lega og staðhættir

Yfir bæði úfið og slétt hraun.

Heimildir og munnmæli

Jónatan Garðarsson. Munnl. heimild.
Ólafur Þorvaldsson. „Fornar slóðir milli Krísuvíkur og Hafnarfjarðar.“ *Árbók Hins íslenska fornleifafélags 1943-48*. Bls. 94.
Ólafur Þorvaldsson. Selvogsgata og Krýsuvíkurleiðir. Fræðslurit Ferðafélags Íslands. Reykjavík 1999.
Örnefnaskrá. Hvaleyri. Ari Gíslason skráði. Handrit. Örnefnastofnun Íslands.
Örnefnaskrá. Hvaleyri. Gísli Sigurðsson skráði. Handrit. Örnefnastofnun Íslands.
Örnefnaskrá. Þorbjarnarstaðir. Handrit. Örnefnastofnun Íslands.

Lýsing

Fornleið.

Leiðin er 0,5 - 1 m breið þar sem hún var skoðuð. Hún er nokkuð hlykkjótt. Rekja má leiðina frá kartöflugeymslu (efri mynd) sem er sunnan við malbikaðan veg að Hvaleyrarvatni/námu norður í átt að Hamranesi. Þegar kemur að trönnum hverfur leiðin undir fyllingu og sést svo aftur norðan við hið fyllta svæði. Hún hverfur svo aftur þegar komið er að öðru svæði með trönnum, rétt norðan við Búrfellslínu 3.

Víða er leiðin afar ógreinileg, en er mjög greinileg þegar hún kemur norðan undan sléttuðu svæði við Búrfellslínu 3. Leiðin virðist vera notuð af útivistarfólki í dag.

Leiðin skipti sér u.þ.b. þar sem nýi Krýsuvíkurvegurinn fer. Fór syðri leiðin talsvert sunnar en leiðin sem lýst var hér að framan. Hún er horfin í dag á áhrifasvæði rafmangslínanna. Leiðin sást ekki vestan við Krísuvíkurveg.

Teikning/ljósmynd



Ljósmynd



Ljósmyndari

Bjarni F. Einarsson

Filma nr./teg. myndar

Fuji FinePix S 7000

Athugasemdir

GPS mælt beint undir Búrfellslínu 3. Ef ekki er hægt að tryggja öryggi fornleifanna þarf að rannsaka þær (GPS mæla og ljósmynda) með leyfi Fornleifaverndar ríkisins, sem setur þá skilmála sem nauðsynlegir kunna að þykja. Leiðin sést ekki undir Hamraneslínu.

Fornleifaskrá

Aðalnr.

302

Undirnr.

1

Sýsla

Gullbringusýsla

Landareign

Þorbjarnarstaðir

Sveitarfélag

Hafnarfjörður

Nr

Tákntala

1400

Heiti

Fjárborgin

Hverfi

Skrásetjari

Bjarni F. Einarsson

Dags.

15.11.2006

GPS Staðsetning

E 354878 N 393864

Viðmiðun

Isn 93

M.y.s.

60

Skekkja

4

Tegund minja

Fjárborg

Tilgáta/Niðurstaða

Verk

Hell-Hel 09. SV 14

Fjöldi

1

Hættumat

Hætta

Ástand

Aldur

Í eyði

Tímab. hættumat

Tímab. hætta

Á kort?

Ekkert

Engin

Ágætt

1550-1900

Nei

Minjagildi

Einkunn

Varðveislugildi

Einkunn 2

Friðlýsa?

Friðlýst?

Hvenær

Talsvert

7

Hátt

8,5

Nei

Nei

Lega og staðhættir

Ofan á jaðri apalhrauns (Brunntorfur) neðan við lága skógi vaxna hlið. Um 40 m V af bílastæði.

Heimildir og munnmæli

Örnefnaskrá. Þorbjarnarstaðir. Handrit.
Örnefnastofnun Íslands.

Lýsing

Fjárborg.

Um 11 m í þvermál. Veggir úr hraungrjóti eða hellum, 1,5 - 2 m breiðir og 1,8 - 2,2 m háir.

Veggirnir mjókka þegar ofar dregur og halla inn í borgina. Dyr eru mót SSV. Þær eru 0,8 m breiðar og 1 m háar.

Mikið er af grjóti utan við rústina sem fallið hefur úr veggjum. Að innanverðu er talsvert af grjóti við vegg í suðurhluta (sín hvoru megin við dyrnar) og í norðurhlutanum.

Í miðri rústinni er mikill veggur úr hellugrjóti, 5 m langur, 0,9 m breiður og 1,8 - 2 m hár. Nær hann ekki alveg veggja á milli.

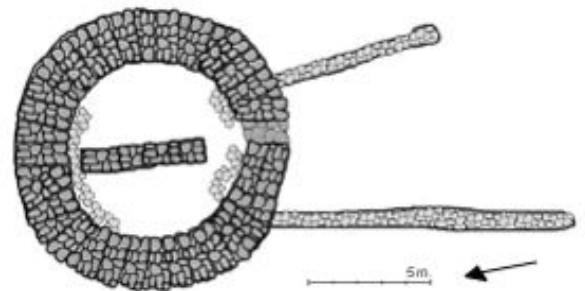
Gólf er vaxið grasi.

Suður frá borginni eru tveir garðar úr hraungrjóti. Sá eystri er 6 m langur, 0,4 - 0,6 m breiður og 0,3 - 1,4 m hár. Sá vestari er 12 m langur, 0,5 - 0,7 m breiður og 0,7 - 1,6 m hár.

Þessir garðar hafa verið til aðhalds þegar fé var rekið að borginni.

Uppi á hliðarbrúninni suður af borginni er áberandi varða.

Teikning/ljósmynd



Ljósmynd



Ljósmyndari

Bjarni F. Einarsson

Filma nr./teg. myndar

Fuji FinePix S 7000

Athugasemdir

Ef ekki er hægt að tryggja öryggi fornleifanna þarf að rannsaka þær (rannsókn) með leyfi Fornleifaverndar ríkisins, sem setur þá skilmála sem nauðsynlegir kunna að þykja.

Fornleifaskrá

Aðalnr.

304

Undirnr.

1

Sýsla	Sveitarfélag	Tákntala	Hverfi
Gullbringusýsla	Hafnarfjörður	1400	
Landareign	Nr	Heiti	
Þorbjarnarstaðir			

Skrásetjari	Dags.	GPS Staðsetning	Viðmiðun	M.y.s.	Skekkja
Bjarni F. Einarsson	15.11.2006	E 352758 N 395772	Isn 93	17	6

Tegund minja	Tilgáta/Niðurstaða	Verk	Fjöldi				
Fjárskjól		Hell-Hel 09. SV 14	1				
Hættumat	Hætta	Ástand	Aldur	Í eyði	Tímab. hættumat	Tímab. hætta	Á kort?
Ekkert	Engin	Ágætt	1550-1900				Nei
Minjagildi	Einkunn	Varðveislugildi	Einkunn 2	Friðlýsa?	Friðlýst?	Hvenær	
Talsvert	6,5	Talsvert	6,5	Nei	Nei		

Legg og staðhættir

Um 10 m N af rafmagnslínu og um 50 m NA af staur SN1-9. Í jarðfalli í móa.

Heimildir og munnmæli

Lýsing

Fjárskjól.

7 - 8 m langur skúti (NV - SA). Framan við skútann er sveigður garður eða veggur um 4 m langur, 0,3 - 0,6 m breiður og 0,4 - 1 m hár. Dyr eru á garðinum í NV enda og snúa þær mót SV. Um 6 m SV af skútanum, í sama jarðfalli er annar skúti. Þar sást ekki mannvirki.

Teikning/Þjósmynd



Ljósmynd



Ljósmyndari

Bjarni F. Einarsson

Filma nr./teg. myndar

Fuji FinePix S 7000

Athugasemdir

Ef ekki er hægt að tryggja öryggi fornleifanna þarf að rannsaka þær (rannsókn) með leyfi Fornleifaverndar ríkisins, sem setur þá skilmála sem nauðsynlegir kunna að þykja.

Fornleifaskrá

Aðalnr.

305

Undirnr.

1

Sýsla	Sveitarfélag	Tákntala	Hverfi
Gullbringusýsla	Hafnarfjörður	1400	
Landareign	Nr	Heiti	
Þorbjarnarstaðir			

Skrásetjari	Dags.	GPS Staðsetning	Viðmiðun	M.y.s.	Skekkja
Sandra Sif Einarsdóttir	16.11.2006	E 352361 N 394770	Isn 93	31	5

Tegund minja	Tilgáta/Niðurstaða	Verk	Fjöldi
Varða		Hell-Hel 09. SV 14	1
Hættumat	Hætta	Ástand	Aldur
Ekkert	Engin	Sæmilegt	1550-1900
Í eyði	Timab. hættumat	Timab. hætta	Á kort?
			Nei
Minjagildi	Einkunn	Varðveislugildi	Einkunn 2
Lítið	2	Lítið	2
Friðlýsa?	Friðlýst?	Hvenær	
Nei	Nei		

Lega og staðhættir

Ofan á 0,5 m háum hól, ca. 100 m A við slétta hraunhellu. Í móa.

Heimildir og munnmæli

Lýsing

Varða.

1 x 1,2 m (N - S) og 1 m há. Úr hraungrjóti. Mikið er hrúnið úr vörðunni, sérstaklega úr N - hlið. Vel gróinn botn.

A - megin, rétt við vörðuna, liggur slóði (Straumsselsstígur nr. 291). Hann liggur í NNV - SSV.

Varðan hefur varðað Straumsselsstíg.

Teikning



Ljósmynd



Ljósmyndari

Sandra Sif Einarsdóttir

Filma nr./teg. myndar

Fuji FinePix S 7000

Athugasemdir

Ef ekki er hægt að tryggja öryggi fornleifanna þarf að rannsaka þær (GPS og ljósm.) með leyfi Fornleifaverndar ríkisins, sem setur þá skilmála sem nauðsynlegir kunna að þykja. GPS mælt á ný þann 18.12.2007. Óbreytt ástand.

Fornleifaskrá

Aðalnr.

306

Undirnr.

1

Sýsla

Gullbringusýsla

Landareign

Þorbjarnarstaðir

Sveitarfélag

Hafnarfjörður

Nr

Tákntala

1400

Heiti

Hverfi

Skrásetjari

Sandra Sif Einarsdóttir

Dags.

16.11.2006

GPS Staðsetning

E 352183 N 395120

Viðmiðun M.y.s. Skekkja

Isn 93

31

5

Tegund minja

Varða

Tilgáta/Niðurstaða

Verk

Hell-Hel 09. SV 14

Fjöldi

1

Hættumat

Hætta

Ástand

Aldur

Í eyði

Tímab. hættumat

Tímab. hætta

Á kort?

Ekkert

Engin

Ágætt

1550-1900

Nei

Minjagildi

Einkunn

Varðveislugildi

Einkunn 2

Friðlýsa?

Friðlýst?

Hvenær

Lítið

2

Lítið

2

Nei

Nei

Lega og staðhættir

Nyrst á 3 - 4 m hækkun í landinu. 100 m N við vörðu nr. 307.

Heimildir og munnmæli

Lýsing

Varða.

1,2 x 1,2 m (NV - SA) og 1,6 m há. Úr hraungrjóti. Nánast ekkert hefur hrunið úr vörðunni annað en lítilræði úr NA - hlið. Gæti verið endurhlaðin. Botn vörðunnar er sæmilega gróin.

Varðan hefur varðað Straumsselsstíg.

Teikning/ljósmynd



Ljósmynd



Ljósmyndari

Sandra Sif Einarsdóttir/Bjarni F. Einarsson

Filma nr./teg. myndar

Fuji FinePix S 7000

Athugasemdir

Ef ekki er hægt að tryggja öryggi fornleifanna þarf að rannsaka þær (GPS, ljósm. og sýnataka) með leyfi Fornleifaverndar ríkisins, sem setur þá skilmála sem nauðsynlegir kunna að þykja. Óbreytt ástand þann 18.12.2007.

Fornleifaskrá

Aðalnr.

307

Undirnr.

1

Sýsla	Sveitarfélag	Tákntala	Hverfi
Gullbringusýsla	Hafnarfjörður	1400	
Landareign	Nr	Heiti	
Þorbjarnarstaðir			

Skrásetjari	Dags.	GPS Staðsetning	Viðmiðun	M.y.s.	Skekkja
Sandra Sif Einarsdóttir	16.11.2006	E 352119 N 395062	Isn 93	32	5

Tegund minja	Tilgáta/Niðurstaða	Verk	Fjöldi				
Varða		Hell-Hel 09. SV 14	1				
Hættumat	Hætta	Ástand	Aldur	Í eyði	Tímab. hættumat	Tímab. hætta	Á kort?
Ekkert	Engin	Ágætt	1550-1900				Nei
Minjagildi	Einkunn	Varðveislugildi	Einkunn 2	Friðlýsa?	Friðlýst?	Hvenær	
Lítið	2	Lítið	2	Nei	Nei		

Lega og staðhættir

Fremst á sundursprunginni hraunhelli sem er um 3 m breið . Um 100 m S við vörðu nr. 306.

Heimildir og munnmæli

Lýsing

Varða.

0,9 x 0,9 m (N - S) og 1,4 m há. Úr hraungrjóti, vel mosavaxin. Ekkert hefur hrunið úr vörðunni. Gæti verið endurhlaðin. Botn vörðunnar er ekkert gróin.

Varðan hefur varðað fornleifar nr. 314 og jafnvel einnig Straumsselsstíg, en varða 306 er skammt austan við. Straumsselsstígurinn liggur á milli þeirra.

Teikning/ljósmynd



Ljósmynd



Ljósmyndari

Sandra Sif Einarsdóttir

Filma nr./teg. myndar

Fuji FinePix S 7000

Athugasemdir

Ef ekki er hægt að tryggja öryggi fornleifanna þarf að rannsaka þær (GPS og ljósm.) með leyfi Fornleifaverndar ríkisins, sem setur þá skilmála sem nauðsynlegir kunna að þykja. Óbreytt ástand þann 18.12.2007.

Fornleifaskrá

Aðalnr.

308

Undirnr.

1

Sýsla

Gullbringusýsla

Landareign

Þorbjarnarstaðir

Sveitarfélag

Hafnarfjörður

Nr

Tákntala

1400

Heiti

Hverfi

Skrásetjari

Sandra Sif Einarsdóttir

Dags.

17.11.2006

GPS Staðsetning

E 353962 N 393919

Viðmiðun

Isn 93

M.y.s.

69

Skekkja

6

Tegund minja

Varða

Tilgáta/Niðurstaða

Landamerkjavarða

Verk

Hell-Hel 09. SV 14

Fjöldi

1

Hættumat

Hætta

Ástand

Aldur

Í eyði

Tímab. hættumat

Tímab. hætta

Á kort?

Ekkert

Engin

Lélegt

1550-1900

Línulögn

Lítill

Nei

Minjagildi

Einkunn

Varðveislugildi

Einkunn 2

Friðlýsa?

Friðlýst?

Hvenær

Lítið

2

Lítið

2

Nei

Nei

Lega og staðhættir

Efst á um 3 - 4 m stórum hól. Ca. 200 m NNV við vegslóða. Sést vel frá veginum.

Heimildir og munnmæli

Lýsing

Varða.

1,2 x 1,2 m (NV - SA) og 1 m á hæð. Úr stóru hraungrjóti. Varðan er ofan á stórum steini sem var 0,5 - 1,2 m á hæð. Varðan er gisin og vel gróin mosa og botn hennar sömuleiðis. Hún er nokkuð hrúin.

Varðan gæti hafa varðað Staumsselsstíg.

Teikning/ljósmynd



Ljósmynd



Ljósmyndari

Sandra Sif Einarsdóttir

Filma nr./teg. myndar

Fuji FinePix S 7000

Athugasemdir

Ef ekki er hægt að tryggja öryggi fornleifanna þarf að rannsaka þær (GPS og ljósm.) með leyfi Fornleifaverndar ríkisins, sem setur þá skilmála sem nauðsynlegir kunna að þykja.

Fornleifaskrá

Aðalnr.

309

Undirnr.

1

Sýsla

Gullbringusýsla

Landareign

Sveitarfélag

Hafnarfjörður

Nr

Táknatala

1400

Heiti

Hverfi

Skrásetjari

Sandra Sif Einarsdóttir

Dags.

17.11.2006

GPS Staðsetning

E 353878 N 393776

Viðmiðun M.y.s. Skekkja

Isn 93

65

6

Tegund minja

Varða

Tilgáta/Niðurstaða

Verk

Hell-Hel 09. SV 14

Fjöldi

1

Hættumat

Hætta

Ástand

Aldur

Í eyði

Tímab. hættumat

Tímab. hætta

Á kort?

Ekkert

Engin

Ágætt

1900-

Nei

Minjagildi

Einkunn

Varðveislugildi

Einkunn 2

Friðlýsa?

Friðlýst?

Hvenær

Lítið

1

Lítið

1

Nei

Nei

Lega og staðhættir

Ofan á um 3 m háum ás með 1,5 - 2 m djúpri sprungu. Varðan stendur austan megin við sprunguna.

Heimildir og munnmæli

Lýsing

Varða.

0,6 x 1 m (N - S) og 1,5 m á hæð. Úr hraunhellum og einum áberandi stórum steini sem er efst. Er hann 0,5 m stór. Varðan er nokkuð gróin og sömuleiðis botn hennar.

Varðan er sennilega ung.

Teikning/ljósmynd



Ljósmynd



Ljósmyndari

Sandra Sif Einarsdóttir

Filma nr./teg. myndar

Fuji FinePix S 7000

Athugasemdir

Engra mótvægisáðgerða er þörf.

Fornleifaskrá

Aðalnr.

310

Undirnr.

1

Sýsla

Gullbringusýsla

Landareign

Sveitarfélag

Hafnarfjörður

Nr

Tákntala

1400

Heiti

Hverfi

Skrásetjari

Sandra Sif Einarsdóttir

Dags.

17.11.2006

GPS Staðsetning

E 353736 N 393696

Viðmiðun

Isn 93

M.y.s.

71

Skekkja

5

Tegund minja

Varða

Tilgáta/Niðurstaða

Hell-Hel 09. SV 14

Verk

Fjöldi

1

Hættumat

Hætta

Ástand

Aldur

Í eyði

Tímab. hættumat

Tímab. hætta

Á kort?

Ekkert

Engin

Sæmilegt

1550-1900

Nei

Minjagildi

Einkunn

Varðveislugildi

Einkunn 2

Friðlýsa?

Friðlýst?

Hvenær

Lítið

2

Lítið

2

Nei

Nei

Lega og staðhættir

Efst á um 3 m stórum steini eða klettahól sem er vel vaxin kjarri. N við vegaslóða.

Heimildir og munnmæli

Lýsing

Varða.

1,2 x 1,2 m (NNA - SSV) og 1 m há. Úr hraungrjóti. Vel gróin og farin að hrynja, mest á N - hlið. Botn er mjög vel gróinn.

Gæti verið yngri en 1900.

Teikning/ljósmynd



Ljósmynd



Ljósmyndari

Sandra Sif Einarsdóttir

Filma nr./teg. myndar

Fuji FinePix S 7000

Athugasemdir

Ef ekki er hægt að tryggja öryggi fornleifanna þarf að rannsaka þær (GPS og ljósm.) með leyfi Fornleifaverndar ríkisins, sem setur þá skilmála sem nauðsynlegir kunna að þykja.

Fornleifaskrá

Aðalnr.

311

Undirnr.

1

Sýsla

Gullbringusýsla

Landareign

Sveitarfélag

Hafnarfjörður

Nr

Tákntala

1400

Heiti

Hverfi

Skrásetjari

Sandra Sif Einarsdóttir

Dags.

17.11.2006

GPS Staðsetning

E 353694 N 393595

Viðmiðun

Isn 93

M.y.s.

69

Skekkja

5

Tegund minja

Varða

Tilgáta/Niðurstaða

Verk

Hell-Hel 09. SV 14

Fjöldi

1

Hættumat

Hætta

Ástand

Aldur

Í eyði

Tímab. hættumat

Tímab. hætta

Á kort?

Ekkert

Engin

Sæmilegt

1900-

Nei

Minjagildi

Einkunn

Varðveislugildi

Einkunn 2

Friðlýsa?

Friðlýst?

Hvenær

Lítið

1

Lítið

1

Nei

Nei

Lega og staðhættir

Ofan á kletthól norðan við dal.

Heimildir og munnmæli

Lýsing

Varða.

0,6 x 0,8 m (NV - SA) og 0,6 m á hæð. Úr hraungrjóti. Fáir stórir steinar. Lítt gróin. Hugsanlega nýleg.

Teikning/ljósmynd



Ljósmynd



Ljósmyndari

Sandra Sif Einarsdóttir

Filma nr./teg. myndar

Fuji FinePix S 7000

Athugasemdir

Engra mótvægisáðgerða þörf.

Fornleifaskrá

Aðalnr.

312

Undirnr.

1

Sýsla

Gullbringusýsla

Landareign

Sveitarfélag

Hafnarfjörður

Nr

Tákntala

1400

Heiti

Hverfi

Skrásetjari

Bjarni F. Einarsson/Sandra Sif Einarisdóttir

Dags.

18.12.2007

GPS Staðsetning

E 352392 N 395163

Viðmiðun

Isn 93

M.y.s.

40

Skekkja

5

Tegund minja

Varða

Tilgáta/Niðurstaða

Verk

Hell-Hel 09. SV 14

Fjöldi

1

Hættumat

Hætta

Ástand

Aldur

Í eyði

Tímab. hættumat

Tímab. hætta

Á kort?

Ekkert

Engin

Lélegt

1550-1900

Nei

Minjagildi

Einkunn

Varðveislugildi

Einkunn 2

Friðlýsa?

Friðlýst?

Hvenær

Lítið

2

Lítið

2

Nei

Nei

Lega og staðhættir

Efst á blásnu holti í hrauni. Um 140 m SV af námu.

Heimildir og munnmæli

Lýsing

Varða.

Um 1,3 í þvermál og 0,4 m á hæð. Úr hraungrjóti.

Nær alveg fallin.

Botn vörðunnar er mosagróin.

Teikning/ljósmynd



Ljósmynd



Ljósmyndari

Bjarni F. Einarsson

Filma nr./teg. myndar

Fuji FinePix S 7000

Athugasemdir

Ef ekki er hægt að tryggja öryggi fornleifanna þarf að rannsaka þær (GPS og ljósm.) með leyfi Fornleifaverndar ríkisins, sem setur þá skilmála sem nauðsynlegir kunna að þykja.

Fornleifaskrá

Aðalnr.

313

Undirnr.

1

Sýsla

Gullbringusýsla

Landareign

Sveitarfélag

Hafnarfjörður

Nr

Tákntala

1400

Heiti

Hverfi

Skrásetjari

Bjarni F. Einarsson/Sandra Sif Einaradóttir

Dags.

18.12.2007

GPS Staðsetning

E 352254 N 395151

Viðmiðun M.y.s. Skekkja

Isn 93

33

5

Tegund minja

Varða

Tilgáta/Niðurstaða

Verk

Hell-Hel 09. SV 14

Fjöldi

1

Hættumat

Hætta

Ástand

Aldur

Í eyði

Tímab. hættumat

Tímab. hætta

Á kort?

Ekkert

Engin

Lélegt

1550-1900

Nei

Minjagildi

Einkunn

Varðveislugildi

Einkunn 2

Friðlýsa?

Friðlýst?

Hvenær

Lítið

2

Lítið

2

Nei

Nei

Lega og staðhættir

Nyrst á hraunbrún, á klöpp. Í mosavöxnu hrauni.
Um 160 m V af vörðu nr. 312.

Heimildir og munnmæli

Lýsing

Varða.

0,9 x 0,9 (N - S) og 0,6 m há. Úr hraungrjóti. Efsti hluti vörðunnar er fallinn.

Botn hennar er mosagróin.

Vestan við (áfast) gæti verið leifar af skotbyrgi og gæti þá varðan verið hlaðin upp úr grjóti úr því.

Teikning/ljósmynd



Ljósmynd



Ljósmyndari

Bjarni F. Einarsson

Filma nr./teg. myndar

Fuji FinePix S 7000

Athugasemdir

Ef ekki er hægt að tryggja öryggi fornleifanna þarf að rannsaka þær (GPS og ljósm.) með leyfi Fornleifaverndar ríkisins, sem setur þá skilmála sem nauðsynlegir kunna að þykja.

Fornleifaskrá

Aðalnr.

314

Undirnr.

1

Sýsla

Gullbringusýsla

Landareign

Sveitarfélag

Hafnarfjörður

Nr

Táknatala

1400

Heiti

Hverfi

Skrásetjari

Bjarni F. Einarsson/Sandra Sif Einarsdóttir

Dags.

18.12.2007

GPS Staðsetning

E 352392 N 395163

Viðmiðun

Isn 93

M.y.s.

40

Skekkja

5

Tegund minja

Aðhald

Tilgáta/Niðurstaða

Verk

Hell-Hel 09. SV 14

Fjöldi

1

Hættumat

Hætta

Ástand

Aldur

Í eyði

Tímab. hættumat

Tímab. hætta

Á kort?

Ekkert

Engin

Ágætt

1550-1900

Nei

Minjagildi

Einkunn

Varðveislugildi

Einkunn 2

Friðlýsa?

Friðlýst?

Hvenær

Talsvert

5,5

Talsvert

5,5

Nei

Nei

Lega og staðhættir

Í áberandi sprungum við hraunjaðar. Í mosavöxnu hrauni.

Heimildir og munnmæli

Lýsing

Aðhald.

Aðhaldið sjálft er inni í grasi grónum sprungum. Sjá má hleðslur í tveimur þeirra.

Sprungurnar liggja saman í einu opi sem snýr mót NNA.

Hleðslurnar eru allt að 1,2 m á hæð og 0,4 - 0,7 m breiðar. Sú styttri (sjá neðri mynd) er 1 m á lengd og sú lengri er 2,5 m á lengd.

U.þ.b. 2 m utan við opið liggur Straumsselsstígur (nr. 291).

Teikning/ljósmynd



Ljósmynd



Ljósmyndari

Bjarni F. Einarsson

Filma nr./teg. myndar

Fuji FinePix S 7000

Athugasemdir

Ef ekki er hægt að tryggja öryggi fornleifanna þarf að rannsaka þær með leyfi Fornleifaverndar ríkisins, sem setur þá skilmála sem nauðsynlegir kunna að þykja.

Fornleifaskrá

Aðalnr.

315

Undirnr.

1

Sýsla

Gullbringusýsla

Landareign

Sveitarfélag

Hafnarfjörður

Nr

Tákntala

1400

Heiti

Hverfi

Skrásetjari

Bjarni F. Einarsson/Sandra Sif Einarisdóttir

Dags.

18.12.2007

GPS Staðsetning

E 351945 N 394890

Viðmiðun

Isn 93

M.y.s.

32

Skekkja

5

Tegund minja

Vörður

Tilgáta/Niðurstaða

Verk

Hell-Hel 09. SV 14

Fjöldi

2

Hættumat

Hætta

Ástand

Aldur

Í eyði

Tímab. hættumat

Tímab. hætta

Á kort?

Ekkert

Engin

Ágætt

1550-1900

Nei

Minjagildi

Einkunn

Varðveislugildi

Einkunn 2

Friðlýsa?

Friðlýst?

Hvenær

Lítið

2

Lítið

2

Nei

Nei

Lega og staðhættir

Efst á hraunhrygg. Í mjög úfnu mosagrónu hrauni (apalhrauni).

Heimildir og munnmæli

Lýsing

Vörður.

1) Varða.

1 x 1,3 m (A - V) og 1 m á hæð. Úr hraungrjóti. Varðan er illa hlaðin. Botn hennar er mosagróin.

8 m V við vörðu 1) er:

2) Varða (neðri mynd).

Um 1,3 m í þvermál og 0,6 m á hæð. Úr hraungrjóti. Varðan er illa hlaðin.

Vörðurnar virðast ekki varða slóða eða götu. Þær gæti varðað greni, eða verið landamerki.

Teikning/ljósmynd



Ljósmynd



Ljósmyndari

Bjarni F. Einarsson

Filma nr./teg. myndar

Fuji FinePix S 7000

Athugasemdir

Ef ekki er hægt að tryggja öryggi fornleifanna þarf að rannsaka þær (GPS og ljósm.) með leyfi Fornleifaverndar ríkisins, sem setur þá skilmála sem nauðsynlegir kunna að þykja.

Fornleifaskrá

Aðalnr.

316

Undirnr.

1

Sýsla

Gullbringusýsla

Landareign

Sveitarfélag

Hafnarfjörður

Nr

Táknatala

1400

Heiti

Hverfi

Skrásetjari

Bjarni F. Einarsson/Sandra Sif Einarsdóttir

Dags.

18.12.2007

GPS Staðsetning

E 352209 N 394782

Viðmiðun M.y.s. Skekkja

Isn 93

37

5

Tegund minja

Varða

Tilgáta/Niðurstaða

Verk

Hell-Hel 09. SV 14

Fjöldi

1

Hættumat

Hætta

Ástand

Aldur

Í eyði

Tímab. hættumat

Tímab. hætta

Á kort?

Ekkert

Engin

Ágætt

1550-1900

Nei

Minjagildi

Einkunn

Varðveislugildi

Einkunn 2

Friðlýsa?

Friðlýst?

Hvenær

Lítið

2

Lítið

2

Nei

Nei

Lega og staðhættir

Efst á hraunhól. Við jaðar mjög úfins hrauns. Um 100 m V af Straumsselsstíg.

Heimildir og munnmæli

Lýsing

Varða.

Um 1 x 1 m (NA - SV) og 1,3 m há. Úr hraungrjóti. Botn vörðunnar er nánast þríhyrningslaga. Hún er illa hlaðin.

Teikning/ljósmynd



Ljósmynd



Ljósmyndari

Bjarni F. Einarsson

Filma nr./teg. myndar

Fuji FinePix S 7000

Athugasemdir

Ef ekki er hægt að tryggja öryggi fornleifanna þarf að rannsaka þær (GPS og ljósm.) með leyfi Fornleifaverndar ríkisins, sem setur þá skilmála sem nauðsynlegir kunna að þykja.

Fornleifaskrá

Aðalnr.

317

Undirnr.

1

Sýsla

Gullbringusýsla

Landareign

Sveitarfélag

Hafnarfjörður

Nr

Tákntala

1400

Heiti

Hverfi

Skrásetjari

Bjarni F. Einarsson/Sandra Sif Einarsdóttir

Dags.

18.12.2007

GPS Staðsetning

E 352565 N 394564

Viðmiðun

Isn 93

M.y.s.

35

Skekkja

5

Tegund minja

Varða

Tilgáta/Niðurstaða

Verk

Hell-Hel 09. SV 14

Fjöldi

1

Hættumat

Hætta

Ástand

Aldur

Í eyði

Tímab. hættumat

Tímab. hætta

Á kort?

Ekkert

Engin

Lélegt

1550-1900

Nei

Minjagildi

Einkunn

Varðveislugildi

Einkunn 2

Friðlýsa?

Friðlýst?

Hvenær

Lítið

2

Lítið

2

Nei

Nei

Lega og staðhættir

Á flatri mosagrónni hraunhellu. Um 5 m austan við lágan hraunhól.

Heimildir og munnmæli

Lýsing

Varða.

Um 1 m í þvermál og 0,4 m há. Úr hraungrjóti. Varðan er nær alveg fallin og gæti hafa verið hróflað upp í seinni tíð.

Botn hennar er mjög vel mosagróin.

Um 1 m austar er Straumsselsstígur.

Teikning/ljósmynd



Ljósmynd



Ljósmyndari

Bjarni F. Einarsson

Filma nr./teg. myndar

Fuji FinePix S 7000

Athugasemdir

Ef ekki er hægt að tryggja öryggi fornleifanna þarf að rannsaka þær (GPS og ljósm.) með leyfi Fornleifaverndar ríkisins, sem setur þá skilmála sem nauðsynlegir kunna að þykja.

Fornleifaskrá

Aðalnr.

318

Undirnr.

1

Sýsla

Gullbringusýsla

Landareign

Sveitarfélag

Hafnarfjörður

Nr

Tákntala

1400

Heiti

Hverfi

Skrásetjari

Bjarni F. Einarsson/Sandra Sif Einarasdóttir

Dags.

18.12.2007

GPS Staðsetning

E 352588 N 394440

Viðmiðun

Isn 93

M.y.s.

37

Skekkja

5

Tegund minja

Varða

Tilgáta/Niðurstaða

Verk

Hell-Hel 09. SV 14

Fjöldi

1

Hættumat

Hætta

Ástand

Aldur

Í eyði

Tímab. hættumat

Tímab. hætta

Á kort?

Ekkert

Engin

Lélegt

1550-1900

Nei

Minjagildi

Einkunn

Varðveislugildi

Einkunn 2

Friðlýsa?

Friðlýst?

Hvenær

Lítið

2

Lítið

2

Nei

Nei

Lega og staðhættir

Á flötu mosavöxnu hrauni, um 40 m A við úfinn hraunjaðar.

Heimildir og munnmæli

Lýsing

Varða.

Um 0,9 m í þvermál og 0,2 m há. Úr hraungrjóti.

Varðan er alveg hrugin.

Um 10 m austan við vörðuna er Straumsselsstígur.

Teikning/ljósmynd



Ljósmynd



Ljósmyndari

Bjarni F. Einarsson

Filma nr./teg. myndar

Fuji FinePix S 7000

Athugasemdir

Ef ekki er hægt að tryggja öryggi fornleifanna þarf að rannsaka þær (GPS og ljósm.) með leyfi Fornleifaverndar ríkisins, sem setur þá skilmála sem nauðsynlegir kunna að þykja.

Fornleifaskrá

Aðalnr.

319

Undirnr.

1-9

Sýsla

Gullbringusýsla

Landareign

Lónakot

Sveitarfélag

Hafnarfjörður

Nr

Tákntala

1400

Heiti

Lónakotssel

Hverfi

Skrásetjari

Sandra Sif Einarsdóttir

Dags.

26.2.2009

GPS Staðsetning

E 349617 N 393832

Viðmiðun M.y.s. Skekkja

Isn 93

-

4

Tegund minja

Selstaða

Tilgáta/Niðurstaða

Verk

Hell-Hel 09. SV 14

Fjöldi

9

Hættumat

Hætta

Ástand

Aldur

Í eyði

Tímab. hættumat

Tímab. hætta

Á kort?

Ekkert

Engin

Ágætt

1550-1900

Línulögn

Lítill

Já

Minjagildi

Einkunn

Varðveislugildi

Einkunn 2

Friðlýsa?

Friðlýst?

Hvenær

Hátt

8

Hátt

8

Nei

Nei

Lega og staðhættir

Á flötu landi norðan við hæð.

Heimildir og munnmæli

Jarðabók Árna Magnússonar og Páls Vídalíns. Gullbringu- og Kjósarsýsla. Þriðja bindi. Kaupmannahöfn 1923-1924. Örnefnaskrá. Hraunsbæir. Örnefni í landi Hraunbæja sunnan Hafnarfjarðar. Skráð hefur Þorsteinn Bjarnason frá Háholti. Handrit. Stofnun Árna Magnússonar í íslenskum fræðum. Örnefnasafn. Örnefnaskrá. Lónkot. Ari Gíslason skráði. Handrit. Stofnun Árna Magnússonar í íslenskum fræðum. Örnefnasafn.

Lýsing

Selsta'a.

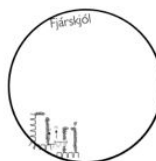
Selið er á svæði sem er um 100 m í þvermál. Aðarrústin (1) er á dáltilum hól á flatanum.

Í Jarðabók Árna Magnússonar og Páls Vídalíns segir svo um Lónakot: „Selstöðu á jörðin í eigin landi, og eru hagar þar góðir, en þegar þurkur gengur, verður þar stórt mein að vatnsskort.“ (Jarðabók 1923-1924:160).


Skv. Jarðabók Árna áttu Óttarsstaðir selstöðu í landi Lónakots. Þar segir: „Aðra selstöðu á jörðin í Lónakotslandi, so sem á mót þeim skipsuppsátrum, er Lónakotsmenn hafa við Óttarstaði.“ (Jarðabók 1923-1924:162).

Þetta kann að skýra fjölda rústa á svæðinu. Sels frá Lónakoti er þó ekki getið í Jarðabók, en Lónakot var í og úr ábúð svo að þegar bókin var skrifuð kann að vera að ekki hafi verið haft í seli þá.

Teikning/ljósmynd



Lónakotssel



Ljósmynd

Ljósmyndari

Filma nr./teg. myndar

Athugasemdir

Selsstígurinn var greinilegur við seljarústirnar, en hann fannst ekki við línuveginn. Ef ekki er hægt að tryggja öryggi fornleifanna þarf að rannsaka þær nákvæmlega með leyfi Fornleifaverndar ríkisins, sem setur þá skilmála sem nauðsynlegir kunna að þykja. Selstíginn þyrfti að rekja norður á bóginn og GPS mæla nákvæmlega.

Fornleifaskrá

Aðalnr.

319

Undirnr.

1

Sýsla

Gullbringusýsla

Landareign

Lónakot

Sveitarfélag

Hafnarfjörður

Nr

Tákntala

1400

Heiti

Lónakotsfel

Hverfi

Skrásetjari

Sandra Sif Einarsdóttir

Dags.

26.2.2009

GPS Staðsetning

E 349623 N 393865

Viðmiðun

Isn 93

M.y.s.

-

Skekkja

5

Tegund minja

Sel

Tilgáta/Niðurstaða

Verk

Hell-Hel 09. SV 14

Fjöldi

1

Hættumat

Hætta

Ástand

Aldur

Í eyði

Tímab. hættumat

Tímab. hætta

Á kort?

Ekkert

Engin

Ágætt

1550-1900

Línulögn

Lítill

Já

Minjagildi

Einkunn

Varðveislugildi

Einkunn 2

Friðlýsa?

Friðlýst?

Hvenær

Hátt

8

Hátt

8

Nei

Nei

Lega og staðhættir

Á lágum hól á flötu grasi grónu landi.

Heimildir og munnmæli

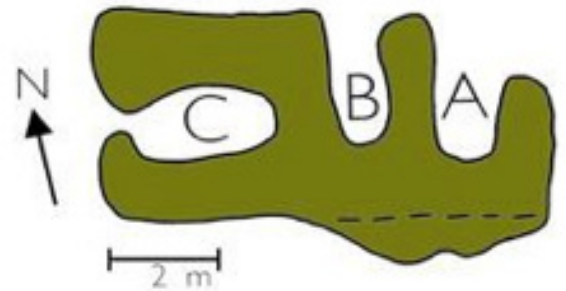
Jarðabók Árna Magnússonar og Páls Vídalíns. Gullbringu- og Kjósarsýsla. Þriðja bindi. Kaupmannahöfn 1923-1924. Örnefnaskrá. Hraunsbæir. Örnefni í landi Hraunbæja sunnan Hafnarfjarðar. Skráð hefur Þorsteinn Bjarnason frá Háholti. Handrit. Stofnun Árna Magnússonar í íslenskum fræðum. Örnefnasafn. Örnefnaskrá. Lónkot. Ari Gíslason skráði. Handrit. Stofnun Árna Magnússonar í íslenskum fræðum. Örnefnasafn.

Lýsing

Sel.

4 x 8 m (VNV - ASA). Veggir úr torfi og grjóti, 0,8 - 1 m breiðir og 0,2 - 0,7 m háir. Erfitt er þó að segja til um gerð og stærð veggja vegna þess að rústin er mjög gróin sínu og er mjög þýfð. Þrjú hólf eru á rústinni (hólf A - C). Dyr snúa hugsanlega mót NNA á hólum A og B, en mót VNV á hólfi C. Rústin stendur mjög líklega ofan á eldri minjum.

Teikning/ljósmynd



Ljósmynd



Ljósmyndari

Sandra Sif Einarsdóttir

Filma nr./teg. myndar

Fuji FinePix S 9600

Athugasemdir

Ef ekki er hægt að tryggja öryggi fornleifanna þarf að rannsaka þær nákvæmlega með leyfi Fornleifaverndar ríkisins, sem setur þá skilmála sem nauðsynlegir kunna að þykja.

Fornleifaskrá

Aðalnr.

319

Undirnr.

2

Sýsla

Gullbringusýsla

Landareign

Lónakot

Sveitarfélag

Hafnarfjörður

Nr

Tákntala

1400

Heiti

Lónakotssel

Hverfi

Skrásetjari

Sandra Sif Einarsdóttir

Dags.

26.2.2009

GPS Staðsetning

E 349623 N 393853

Viðmiðun

Isn 93

M.y.s.

4

Tegund minja

Sel

Tilgáta/Niðurstaða

Verk

Hell-Hel 09. SV 14

Fjöldi

1

Hættumat

Hætta

Ástand

Aldur

Í eyði

Tímab. hættumat

Tímab. hætta

Á kort?

Ekkert

Engin

Ágætt

1550-1900

Línulögn

Lítill

Já

Minjagildi

Einkunn

Varðveislugildi

Einkunn 2

Friðlýsa?

Friðlýst?

Hvenær

Hátt

7,5

Hátt

7,5

Nei

Nei

Lega og staðhættir

5 m SV við rúst 319:1. Á flötu grasi grónu landi.

Heimildir og munnmæli

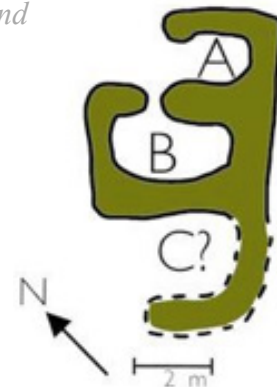
Jarðabók Árna Magnússonar og Páls Vídalíns. Gullbringu- og Kjósarsýsla. Þriðja bindi. Kaupmannahöfn 1923-1924. Örnefnaskrá. Hraunsbæir. Örnefni í landi Hraunbæja sunnan Hafnarfjarðar. Skráð hefur Þorsteinn Bjarnason frá Háholti. Handrit. Stofnun Árna Magnússonar í íslenskum fræðum. Örnefnasafn. Örnefnaskrá. Lónkot. Ari Gíslason skráði. Handrit. Stofnun Árna Magnússonar í íslenskum fræðum. Örnefnasafn.

Lýsing

Sel.

4,5 x 5 m (NA - SV). Veggir út torfi og grjóti, 0,7 - 1 m breiðir og 0,4 - 1 m háir. Erfitt að segja til um stærð veggja vegna þess að rústin er mjög gróin sinu og er afar þýfð. A.m.k. tvö hólfi eru á rústinni (hólf A og B). SA við rústina er hugsanlega þriðja hólfið, en form þess og lögun er mjög órætt. Dyr á hólfi A snúa mót SV og á hólfi B snúa dyr mót NV.

Teikning/ljósmynd



Ljósmynd



Ljósmyndari

Sandra Sif Einarsdóttir

Filma nr./teg. myndar

Fuji FinePix S 9600

Athugasemdir

Ef ekki er hægt að tryggja öryggi fornleifanna þarf að rannsaka þær nákvæmlega með leyfi Fornleifaverndar ríkisins, sem setur þá skilmála sem nauðsynlegir kunna að þykja.

Fornleifaskrá

Aðalnr.

319

Undirnr.

3

Sýsla

Gullbringusýsla

Landareign

Lónakot

Sveitarfélag

Hafnarfjörður

Nr

Tákntala

1400

Heiti

Lónakotssel

Hverfi

Skrásetjari

Sandra Sif Einarsdóttir

Dags.

26.2.2009

GPS Staðsetning

E 349608 N 393851

Viðmiðun

Isn 93

M.y.s.

4

Tegund minja

Rúst

Tilgáta/Niðurstaða

Verk

Hell-Hel 09. SV 14

Fjöldi

1

Hættumat

Hætta

Ástand

Aldur

Í eyði

Tímab. hættumat

Tímab. hætta

Á kort?

Ekkert

Engin

Ágætt

1550-1900

Línulögn

Lítill

Já

Minjagildi

Einkunn

Varðveislugildi

Einkunn 2

Friðlýsa?

Friðlýst?

Hvenær

Talsvert

7

Talsvert

7

Nei

Nei

Lega og staðhættir

6 m V við rúst 319:2. Á flötu grasi grónu landi.

Heimildir og munnmæli

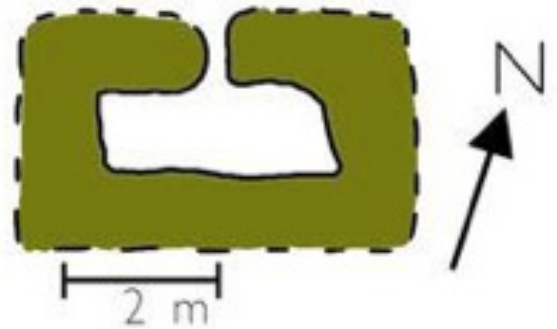
Jarðabók Árna Magnússonar og Páls Vídalíns. Gullbringu- og Kjósarsýsla. Þriðja bindi. Kaupmannahöfn 1923-1924. Örnefnaskrá. Hraunsbæir. Örnefni í landi Hraunbæja sunnan Hafnarfjarðar. Skráð hefur Þorsteinn Bjarnason frá Háholti. Handrit. Stofnun Árna Magnússonar í íslenskum fræðum. Örnefnasafn. Örnefnaskrá. Lónkot. Ari Gíslason skráði. Handrit. Stofnun Árna Magnússonar í íslenskum fræðum. Örnefnasafn.

Lýsing

Rúst.

3 x 5 m (NA - SV). Veggir úr torfi og grjóti, 0,4 - 0,7 m háir. Erfitt að segja til um þykkt veggja vegna þess að rústin er mjög gróin sinu og er afar þýfð. Hún hefur verið grafin inn í lágan hól. Hugsanlega hefur öll rústin verið grafin niður. Dyr eru á NNV hlið og hafa því snúið mót NNV.

Teikning/ljósmynd



Ljósmynd



Ljósmyndari

Sandra Sif Einarsdóttir

Filma nr./teg. myndar

Fuji FinePix S 9600

Athugasemdir

Ef ekki er hægt að tryggja öryggi fornleifanna þarf að rannsaka þær nákvæmlega með leyfi Fornleifaverndar ríkisins, sem setur þá skilmála sem nauðsynlegir kunna að þykja.

Fornleifaskrá

Aðalnr.

319

Undirnr.

4

Sýsla

Gullbringusýsla

Landareign

Lónakot

Sveitarfélag

Hafnarfjörður

Nr

Tákntala

1400

Heiti

Lónakotssel

Hverfi

Skrásetjari

Sandra Sif Einarsdóttir

Dags.

26.2.2009

GPS Staðsetning

E 349617 393832

Viðmiðun

Ísn 93

M.y.s.

4

Tegund minja

Rúst

Tilgáta/Niðurstaða

Verk

Hell-Hel 09. SV 14

Fjöldi

1

Hættumat

Hætta

Ástand

Aldur

Í eyði

Tímab. hættumat

Tímab. hætta

Á kort?

Ekkert

Engin

Ágætt

1550-1900

Línulögn

Lítill

Já

Minjagildi

Einkunn

Varðveislugildi

Einkunn 2

Friðlýsa?

Friðlýst?

Hvenær

Hátt

7,5

Hátt

7,5

Nei

Nei

Lega og staðhættir

14 m S við rúst 319:2

Heimildir og munnmæli

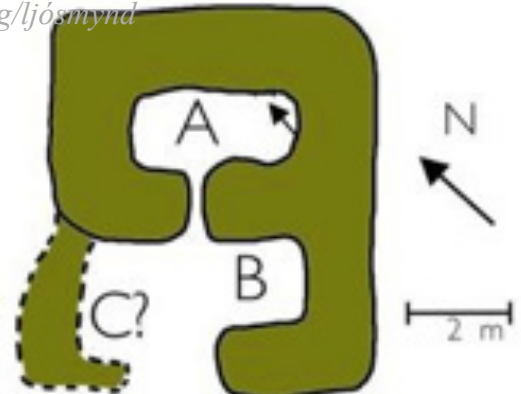
Örnefnaskrá. Hraunsbæir. Örnefni í landi Hraunbæja sunnan Hafnarfjarðar. Skráð hefur Þorsteinn Bjarnason frá Háholti. Handrit. Stofnun Árna Magnússonar í íslenskum fræðum. Örnefnasafn.
Örnefnaskrá. Lónkot. Ari Gíslason skráði. Handrit. Stofnun Árna Magnússonar í íslenskum fræðum. Örnefnasafn.

Lýsing

Rúst.

6 x 7 m (NA - SV). Veggir úr torfi og grjóti, 1 - 1,5 m breiðir og 0,5 - 1 m háir. Erfitt að segja til um þykkt veggja vegna þess að rústin er mjög gróin sinu og er afar þýfð. A.m.k. tvö hólfi eru á rústinni (hólf A og B). Við NV - hlið er hugsanlega þriðja hólfið, en form þess er mjög órætt og virðast veggir þess mun veigaminni en aðrir hlutar rústarinnar. Dyr á hólfi A snúa mót SV og á hólfi B mót NV.

Teikning/ljósmynd



Ljósmynd



Ljósmyndari

Bjarni F. Einarsson

Filma nr./teg. myndar

Fuji FinePix S 9600

Athugasemdir

Ef ekki er hægt að tryggja öryggi fornleifanna þarf að rannsaka þær nákvæmlega með leyfi Fornleifaverndar ríkisins, sem setur þá skilmála sem nauðsynlegir kunna að þykja.

Fornleifaskrá

Aðalnr.

319

Undirnr.

5

Sýsla	Sveitarfélag	Tákntala	Hverfi	
Gullbringusýsla	Hafnarfjörður	1400		
Landareign	Nr	Heiti		
Lónakot		Lónakotssel		

Skrásetjari	Dags.	GPS Staðsetning	Viðmiðun	M.y.s.	Skekkja
Sandra Sif Einarsdóttir	26.2.2009	E 349570 393848	Ísn 93		5

Tegund minja	Tilgáta/Niðurstaða	Verk	Fjöldi				
Rúst		Hell-Hel 09. SV 14	1				
Hættumat	Hætta	Ástand	Aldur	Í eyði	Tímab. hættumat	Tímab. hætta	Á kort?
Ekkert	Engin	Ágætt	1550-1900		Línulögn	Lítill	Já
Minjagildi	Einkunn	Varðveislugildi	Einkunn 2		Friðlýsa?	Friðlýst?	Hvenær
Talsvert	7	Talsvert	7		Nei	Nei	'

Lega og staðhættir

Í gýg eða jarðfalli, um 50 - 70 m V við rúst 319:1-4.

Heimildir og munnmæli

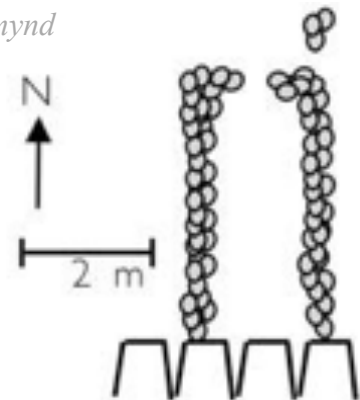
Örnefnaskrá. Hraunsbæir. Örnefni í landi Hraunbæja sunnan Hafnarfjarðar. Skráð hefur Þorsteinn Bjarnason frá Háholti. Handrit. Stofnun Árna Magnússonar í íslenskum fræðum. Örnefnasafn.
Örnefnaskrá. Lónkot. Ari Gíslason skráði. Handrit. Stofnun Árna Magnússonar í íslenskum fræðum. Örnefnasafn.

Lýsing

Rúst.

2,5 x 4 m (N - S). Veggir úr hraungrjóti, 0,6 - 0,8 m breiðir og 0,3 - 1 m háir. Breidd veggja er óljós þar sem veggirnir eru býsna sokknir að hluta. Dyr eru mót N. S - veggur rústarinnar er gýgveggurinn sjálfur.

Teikning/ljósmynd



Ljósmynd



Ljósmyndari

Sandra Sif Einarsdóttir

Filma nr./teg. myndar

Fuji FinePix S 9600

Athugasemdir

Ef ekki er hægt að tryggja öryggi fornleifanna þarf að rannsaka þær nákvæmlega með leyfi Fornleifaverndar ríkisins, sem setur þá skilmála sem nauðsynlegir kunna að þykja.

Fornleifaskrá

Aðalnr.

319

Undirnr.

6

Sýsla

Gullbringusýsla

Landareign

Lónakot

Sveitarfélag

Hafnarfjörður

Nr

Tákntala

1400

Heiti

Lónakotssel

Hverfi

Skrásetjari

Sandra Sif Einarsdóttir

Dags.

26.2.2009

GPS Staðsetning

E 349565 393848

Viðmiðun

Ísn 93

M.y.s. Skekkja

4

Tegund minja

Rúst

Tilgáta/Niðurstaða

Verk

Hell-Hel 09. SV 14

Fjöldi

1

Hættumat

Hætta

Ástand

Aldur

Í eyði

Tímab. hættumat

Tímab. hætta

Á kort?

Ekkert

Engin

Ágætt

1550-1900

Línulögn

Lítill

Já

Minjagildi

Einkunn

Varðveislugildi

Einkunn 2

Friðlýsa?

Friðlýst?

Hvenær

Talsvert

7

Talsvert

7

Nei

Nei

Lega og staðhættir

Í gýg eða jarðfalli, um 50 - 70 m V við rúst 319:1-4. Um 1,5 m A við rúst 319:5.

Heimildir og munnmæli

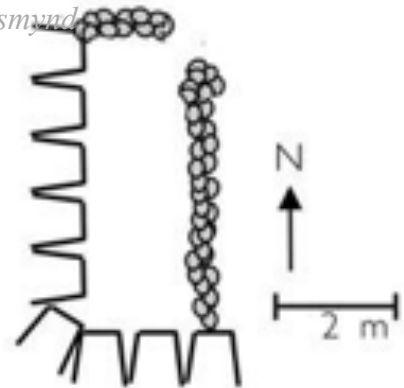
Örnefnaskrá. Hraunsbæir. Örnefni í landi Hraunbæja sunnan Hafnarfjarðar. Skráð hefur Þorsteinn Bjarnason frá Háholti. Handrit. Stofnun Árna Magnússonar í íslenskum fræðum. Örnefnasafn.
Örnefnaskrá. Lónkot. Ari Gíslason skráði. Handrit. Stofnun Árna Magnússonar í íslenskum fræðum. Örnefnasafn.

Lýsing

Rúst.

2 x 5 m (N - S). Veggir úr hraungrjóti, 0,5 - 0,8 m breiðir og 0,4 - 0,7 m háir. Dyr snúa mót A. V - veggur rústarinnar er sjálfur gýgveggurinn.

Teikning/ljósmynd



Ljósmynd



Ljósmyndari

Sandra Sif Einarsdóttir

Filma nr./teg. myndar

Fuji FinePix S 9600

Athugasemdir

Ef ekki er hægt að tryggja öryggi fornleifanna þarf að rannsaka þær nákvæmlega með leyfi Fornleifaverndar ríkisins, sem setur þá skilmála sem nauðsynlegir kunna að þykja.

Fornleifaskrá

Aðalnr.

319

Undirnr.

7

Sýsla

Gullbringusýsla

Landareign

Lónakot

Sveitarfélag

Hafnarfjörður

Nr

Tákntala

1400

Heiti

Lónakotsfel

Hverfi

Skrásetjari

Sandra Sif Einarsdóttir

Dags.

26.2.2009

GPS Staðsetning

E 349559 393857

Viðmiðun

Ísn 93

M.y.s.

5

Tegund minja

Fjárskjól

Tilgáta/Niðurstaða

Verk

Hell-Hel 09. SV 14

Fjöldi

1

Hættumat

Hætta

Ástand

Aldur

Í eyði

Tímab. hættumat

Tímab. hætta

Á kort?

Ekkert

Engin

Ágætt

1550-1900

Línulögn

Lítill

Já

Minjagildi

Einkunn

Varðveislugildi

Einkunn 2

Friðlýsa?

Friðlýst?

Hvenær

Talsvert

5,5

Talsvert

5,5

Nei

Nei

Lega og staðhættir

Í N hlið gýgs eða jarðfalli, um 50 - 70 m V við rústir 319:1-4.

Heimildir og munnmæli

Örnefnaskrá. Hraunsbæir. Örnefni í landi Hraunbæja sunnan Hafnarfjarðar. Skráð hefur Þorsteinn Bjarnason frá Háholt. Handrit. Stofnun Árna Magnússonar í íslenskum fræðum. Örnefnasafn.
Örnefnaskrá. Lónkot. Ari Gíslason skráði. Handrit. Stofnun Árna Magnússonar í íslenskum fræðum. Örnefnasafn.

Lýsing

Fjárskjól.

um 4 x 8 m (NA - SV). Skúti yfir öllu skýlinu og er mesta lofthæð hans 1,8 m. Framan við skútan er hraun og ofan á það er hlaðin fyrirhleðsl úr hraungrjóti, 0,3 - 0,5 m breið og 0,3 m há. Dyr eru á skjólinu og eru þær náttúrulega formaðar. Ekki er mikið af grjóti á gólfi skjólsins og er það vel gróið að hluta.

Teikning/ljósmynd



Ljósmynd



Ljósmyndari

Sandra Sif Einarsdóttir

Filma nr./teg. myndar

Fuji FinePix S 9600

Athugasemdir

Ef ekki er hægt að tryggja öryggi fornleifanna þarf að rannsaka þær nákvæmlega með leyfi Fornleifaverndar ríkisins, sem setur þá skilmála sem nauðsynlegir kunna að þykja.

Fornleifaskrá

Aðalnr.

319

Undirnr.

8

Sýsla	Sveitarfélag	Tákntala	Hverfi
Gullbringusýsla	Hafnarfjörður	1400	
Landareign	Nr	Heiti	
Lónakot		Lónakotsfel	

Skrásetjari	Dags.	GPS Staðsetning	Viðmiðun	M.y.s.	Skekkja
Sandra Sif Einarsdóttir	26.2.2009	E 349639 393809	Ísn 93		5

Tegund minja	Tilgáta/Niðurstaða	Verk	Fjöldi				
Rúst		Hell-Hel 09. SV 14	1				
Hættumat	Hætta	Ástand	Aldur	Í eyði	Tímab. hættumat	Tímab. hætta	Á kort?
Ekkert	Engin	Ágætt	1550-1900		Línulögn	Lítill	Já
Minjagildi	Einkunn	Varðveislugildi	Einkunn 2	Friðlýsa?	Friðlýst?	Hvenær	
Talsvert	6,5	Talsvert	6,5	Nei	Nei		

Legg og staðhættir

21 m SA af rúst 319:4, við stíg nr. 319:9.

Heimildir og munnmæli

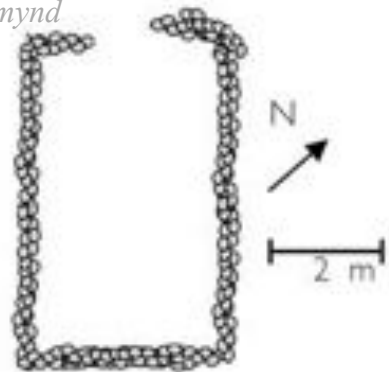
Örnefnaskrá. Hraunsbæir. Örnefni í landi Hraunbæja sunnan Hafnarfjarðar. Skráð hefur Þorsteinn Bjarnason frá Háholti. Handrit. Stofnun Árna Magnússonar í íslenskum fræðum. Örnefnasafn.
Örnefnaskrá. Lónkot. Ari Gíslason skráði. Handrit. Stofnun Árna Magnússonar í íslenskum fræðum. Örnefnasafn.

Lýsing

Rúst.

3,5 x 5,5 m (NV - SA). Veggir úr hraungrjóti, 0,2 - 0,5 m breiðir og 0,1 - 0,4 m háir. Þeir eru vel vaxnir mosa og skófum. Gólfíð er vel gróið mosa. Dyr eru mót NV.

Teikning/ljósmynd



Ljósmynd



Ljósmyndari

Sandra Sif Einarsdóttir

Filma nr./teg. myndar

Fuji FinePix S 9600

Athugasemdir

Ef ekki er hægt að tryggja öryggi fornleifanna þarf að rannsaka þær nákvæmlega með leyfi Fornleifaverndar ríkisins, sem setur þá skilmála sem nauðsynlegir kunna að þykja.

Fornleifaskrá

Aðalnr.

319

Undirnr.

9

Sýsla

Gullbringusýsla

Landareign

Lónakot

Sveitarfélag

Hafnarfjörður

Nr

Tákntala

1400

Heiti

Lónakotsselsstígur

Hverfi

Skrásetjari

Sandra Sif Einarsdóttir

Dags.

26.2.2009

GPS Staðsetning

E 349639 393809

Viðmiðun

Ísn 93

M.y.s. Skekkja

5

Tegund minja

Fornleið

Tilgáta/Niðurstaða

Verk

Hell-Hel 09. SV 14

Fjöldi

1

Hættumat

Hætta

Ástand

Aldur

Í eyði

Tímab. hættumat

Tímab. hætta

Á kort?

Vegagerð

Mikil

Lélegt

1550-1900

Línulögn

Mikil

Já

Minjagildi

Einkunn

Varðveislugildi

Einkunn 2

Friðlýsa?

Friðlýst?

Hvenær

Talsvert

6

Talsvert

6

Nei

Nei

Lega og staðhættir

Gatan liggur frá selinu austarlega á svæðinu og liggur yfir núverandi línuveg við stólpa nr. 19.

Heimildir og munnmæli

Örnefnaskrá. Hraunsbæir. Örnefni í landi Hraunbæja sunnan Hafnarfjarðar. Skráð hefur Þorsteinn Bjarnason frá Háholti. Handrit. Stofnun Árna Magnússonar í íslenskum fræðum. Örnefnasafn.

Örnefnaskrá. Hvassahraun. Handrit. Stofnun Árna Magnússonar í íslenskum fræðum. Örnefnasafn.

Örnefnaskrá. Lónkot. Ari Gíslason skráði. Handrit. Stofnun Árna Magnússonar í íslenskum fræðum. Örnefnasafn.

Lýsing

Fornleið.

Hún er um 2 m breið og liggur utan í lágum hrygg þar sem gatan kemur að selinu að austanverðu.

Hún heldur svo áfram frá selinu hinum megin við hrygginn til suðausturs og liggur trúlega að Óttarsstaðaseli.

Í Örnefnaskrá Hvassahrauns segir að selsstígurinn hafi haldið áfram hjá Lónakotsseli og áfram vestur að Hvassahraunsseli.

Gatan fannst ekki við línuveginn þar sem núverandi línur eru. Gatan að Óttarsstaðaseli var ekki rakin frekar.

Teikning/ljósmynd



Ljósmynd



Ljósmyndari

Sandra Sif Einarsdóttir

Filma nr./teg. myndar

Fuji FinePix S 9600

Athugasemdir

Ef ekki er hægt að tryggja öryggi fornleifanna þarf að rannsaka þær nákvæmlega með leyfi Fornleifaverndar ríkisins, sem setur þá skilmála sem nauðsynlegir kunna að þykja. Nákvæm hnitsetning var gerð 15.09.14.

Fornleifaskrá

Aðalnr.

320

Sýsla

Gullbringusýsla

Landareign

Sveitarfélag

Hafnarfjörður

Nr

Táknatala

1400

Heiti

Hverfi

Undirnr.

1

Skrásetjari

Sandra Sif Einarsdóttir

Dags.

26.2.2009

GPS Staðsetning

E 349576 393784

Viðmiðun

Ísn 93

M.y.s. Skekkja

5

Tegund minja

Varða

Tilgáta/Niðurstaða

Hell-Hel 09. SV 14

Verk

Fjöldi

1

Hættumat

Hætta

Ástand

Aldur

Í eyði

Tímab. hættumat

Tímab. hætta

Á kort?

Ekkert

Engin

Sæmilegt

1550-1900

Nei

Minjagildi

Einkunn

Varðveislugildi

Einkunn 2

Friðlýsa?

Friðlýst?

Hvenær

Lítið

2

Lítið

2

Nei

Nei

Lega og staðhættir

Um 70 m SV við rústir Lónakotssels (319:1-9). Efst á háum hraunás.

Heimildir og munnmæli

Lýsing

Varða.

1 x 09 m (N - S) og 1,6 m há. Úr hraungrjóti. Efri hluti vörðunnar hefur líklega verið endurhlaðinn í seinni tíð. Varðan er nokkuð vaxin mosa og skófum.

Varðan gæti hafa varðað Lónakotssel, þó það hafi verið gert í seinni tíð.

Teikning/ljósmynd

Ljósmynd

Ljósmyndari

Filma nr./teg. myndar

Athugasemdir

Ef ekki er hægt að tryggja öryggi fornleifanna þarf að rannsaka þær nákvæmlega með leyfi Fornleifaverndar ríkisins, sem setur þá skilmála sem nauðsynlegir kunna að þykja.

Fornleifaskrá

Aðalnr.

321

Undirnr.

1

Sýsla

Gullbringusýsla

Landareign

Sveitarfélag

Hafnarfjörður

Nr

Tákntala

1400

Heiti

Hverfi

Skrásetjari

Bjarni F. Einarsson

Dags.

26.2.2009

GPS Staðsetning

E 349440 393507

Viðmiðun

Ísn 93

M.y.s. Skekkja

3

Tegund minja

Varða

Tilgáta/Niðurstaða

Verk

Hell-Hel 09. SV 14

Fjöldi

1

Hættumat

Hætta

Ástand

Aldur

Í eyði

Tímab. hættumat

Tímab. hætta

Á kort?

Ekkert

Engin

Sæmilegt

1550-1900

Nei

Minjagildi

Einkunn

Varðveislugildi

Einkunn 2

Friðlýsa?

Friðlýst?

Hvenær

Lítið

2

Lítið

2

Nei

Nei

Lega og staðhættir

Efst á hraunhól í helluhrauni.

Heimildir og munnmæli

Lýsing

Varða.

Varðan er nær ferhyrnd, 0,9 x 0,9 m stór (NA - SV) og 0,7 m há. Úr hraungrjóti.

Ekki er ljóst hvað varðan varðar, gæti þó verið stígur á milli Hvassahraunssels og Lónakotssels.

Teikning/ljósmynd



Ljósmynd



Ljósmyndari

Bjarni F. Einarsson

Filma nr./teg. myndar

Olympus mju 300

Athugasemdir

Ef ekki er hægt að tryggja öryggi fornleifanna þarf að rannsaka þær nákvæmlega með leyfi Fornleifaverndar ríkisins, sem setur þá skilmála sem nauðsynlegir kunna að þykja.

Fornleifaskrá

Aðalnr.

322

Undirnr.

1 - 4

Sýsla

Gullbringusýsla

Landareign

Sveitarfélag

Hafnarfjörður

Nr

Táknatala

1400

Heiti

Hverfi

Hvassahraunssel

Skrásetjari

Bjarni F. Einarsson

Dags.

26.2.2009

GPS Staðsetning

E 348832 392857

Viðmiðun

Ísn 93

M.y.s.

3

Tegund minja

Selstaða

Tilgáta/Niðurstaða

Verk

Hell-Hel 09. SV 14

Fjöldi

4

Hættumat

Hætta

Ástand

Aldur

Í eyði

Tímab. hættumat

Tímab. hætta

Á kort?

Ekkert

Engin

Ágætt

1550-1900

Já

Minjagildi

Einkunn

Varðveislugildi

Einkunn 2

Friðlýsa?

Friðlýst?

Hvenær

Hátt

8

Hátt

8

Já

Nei

Lega og staðhættir

Á um 100 m stóru svæði (þvermál), NV undir háum ávölum hraunhól. Á grasi grónum velli.

Heimildir og munnmæli

Jarðabók Árna Magnússonar og Páls Vídalíns. Gullbringu- og Kjósarsýsla. Þriðja bindi. Kaupmannahöfn 1923-1924. Örnefnaskrá. Hraunbær. Örnefni í landi Hraunbæja sunnan Hafnarfjarðar. Skráð hefur Þorsteinn Bjarnason frá Háholti. Handrit. Stofnun Árna Magnússonar í íslenskum fræðum. Örnefnasafn. Örnefnaskrá. Hvassahraun. Handrit. Stofnun Árna Magnússonar í íslenskum fræðum. Örnefnasafn.

Lýsing

Selstaða.

Selið hefur staðið á sléttum velli SV undir áberandi ávölu hól. Svæðið er býsna vel gróið grasi með hraunhraukum hér og hvar upp úr vellinum.

Í Örnefnaskrá Hvassahrauns segir: „Vatnsbóli! er undir skúta, eiginlega beint austur af Selinu, og er erfitt að finna það.“ (Örnefnaskrá Hvassahrauns).

Það fannst ekki nú við vettvangsskoðun.

Hvassahraunsselstígur kemur að rústunum rétt N við rúst 323:4.

Í Jarðabók Árna Magnússonar og Páls Vídalíns segir um Hvassahraun: „Selstöðu á jörðin þar sem heitir Hvassahraunssel; hagar eru þar sémilegir en vatnsból brestur til stórmeina.“ (Jarðabók 1923-1924:155).

Teikning/ljósmynd

Ljósmynd



Ljósmyndari

Bjarni F. Einarsson

Filma nr./teg. myndar

Olympus mju 300

Athugasemdir

Ef ekki er hægt að tryggja öryggi fornleifanna þarf að rannsaka þær nákvæmlega með leyfi Fornleifaverndar ríkisins, sem setur þá skilmála sem nauðsynlegir kunna að þykja. Selstíginn þyrfti að rekja norður á bóginn og GPS mæla nákvæmlega.

Fornleifaskrá

Aðalnr.

322

Undirnr.

1

Sýsla

Gullbringusýsla

Landareign

Sveitarfélag

Hafnarfjörður

Nr

Tákntala

1400

Heiti

Hvassahraunssel

Hverfi

Skrásetjari

Bjarni F. Einarsson

Dags.

26.2.2009

GPS Staðsetning

E 348871 392877

Viðmiðun M.y.s. Skekkja

Ísn 93

3

Tegund minja

Sel

Tilgáta/Niðurstaða

Verk

Hell-Hel 09. SV 14

Fjöldi

1

Hættumat

Hætta

Ástand

Aldur

Í eyði

Tímab. hættumat

Tímab. hætta

Á kort?

Ekkert

Engin

Ágætt

1550-1900

Já

Minjagildi

Einkunn

Varðveislugildi

Einkunn 2

Friðlýsa?

Friðlýst?

Hvenær

Hátt

8

Hátt

8

Já

Nei

Lega og staðhættir

Á lágri bungu á sléttum grasi grónum velli.

Heimildir og munnmæli

Jarðabók Árna Magnússonar og Páls Vídalíns. Gullbringu- og Kjósarsýsla. Þriðja bindi. Kaupmannahöfn 1923-1924. Örnefnaskrá. Hraunbær. Örnefni í landi Hraunbæja sunnan Hafnarfjarðar. Skráð hefur Þorsteinn Bjarnason frá Háholti. Handrit. Stofnun Árna Magnússonar í íslenskum fræðum. Örnefnasafn. Örnefnaskrá. Hvassahraun. Handrit. Stofnun Árna Magnússonar í íslenskum fræðum. Örnefnasafn.

Lýsing

Sel.

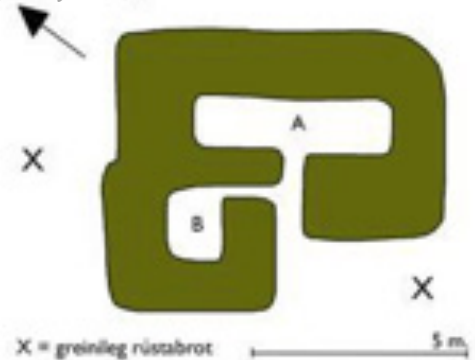
7 x 7 m (NV - SA). Veggir úr grjóti og torfi, 1 - 1,5 m breiðir og 0,3 - 0,6 m háir. Tvö hólfr eru á rústinni (hólfr A og B). Dyr eru á hólfr A mót SV og á hólfr B mót SA.

Hugsanlega er lítið gerði sunnan við S horn hólfs A og annað við N horn hólfs B.

Eldri rústir liggja undir rústinni á stærra svæði, sem er um 20 m í þvermál, eða nær öll bungan sem rúst þessi stendur á.

Rústin er mjög vel gróin grasi.

Teikning/ljósmynd X



Ljósmynd



Ljósmyndari

Bjarni F. Einarsson

Filma nr./teg. myndar

Olympus mju 300

Athugasemdir

Ef ekki er hægt að tryggja öryggi fornleifanna þarf að rannsaka þær nákvæmlega með leyfi Fornleifaverndar ríkisins, sem setur þá skilmála sem nauðsynlegir kunna að þykja.

Fornleifaskrá

Aðalnr.

322

Undirnr.

2

Sýsla

Gullbringusýsla

Landareign

Sveitarfélag

Hafnarfjörður

Nr

Tákntala

1400

Heiti

Hverfi

Hvassahraunssel

Skrásetjari

Bjarni F. Einarsson

Dags.

26.2.2009

GPS Staðsetning

E 348857 392845

Viðmiðun

Ísn 93

M.y.s. Skekkja

3

Tegund minja

Sel

Tilgáta/Niðurstaða

Verk

Hell-Hel 09. SV 14

Fjöldi

1

Hættumat

Hætta

Ástand

Aldur

Í eyði

Tímab. hættumat

Tímab. hætta

Á kort?

Ekkert

Engin

Ágætt

1550-1900

Já

Minjagildi

Einkunn

Varðveislugildi

Einkunn 2

Friðlýsa?

Friðlýst?

Hvenær

Hátt

8

Hátt

8

Já

Nei

Legg og staðhættir

Um 22 m SV af rúst 322:1, á sléttum grasi grónum velli.

Heimildir og munnmæli

Örnefnaskrá. Hraunbær. Örnefni í landi Hraunbæja sunnan Hafnarfjarðar. Skráð hefur Þorsteinn Bjarnason frá Háholti. Handrit. Stofnun Árna Magnússonar í íslenskum fræðum. Örnefnasafn. Örnefnaskrá. Hvassahraun. Handrit. Stofnun Árna Magnússonar í íslenskum fræðum. Örnefnasafn.

Lýsing

Sel.

7,5 x 8 m (NV - SA). Veggir úr grjóti og torfi, 1 - 1,5 m breiðir og 0,4 - 0,6 m háir.

Þrjú hólf eru á rústinni (hólf A - C). Dyr eru á hólfi A mót NV, á hólfi B eru þær ekki greinanlegar svo að öruggt sé og á hólfi C snúa þær mót NA.

Rústin er mjög vel gróin grasi.

Teikning/ljósmynd



Ljósmynd



Ljósmyndari

Bjarni F. Einarsson

Filma nr./teg. myndar

Olympus mju 300

Athugasemdir

Ef ekki er hægt að tryggja öryggi fornleifanna þarf að rannsaka þær nákvæmlega með leyfi Fornleifaverndar ríkisins, sem setur þá skilmála sem nauðsynlegir kunna að þykja.

Fornleifaskrá

Aðalnr.

322

Undirnr.

3

Sýsla

Gullbringusýsla

Landareign

Sveitarfélag

Hafnarfjörður

Nr

Tákntala

1400

Heiti

Hvassahraunssel

Hverfi

Skrásetjari

Bjarni F. Einarsson

Dags.

26.2.2009

GPS Staðsetning

E 348873 392823

Viðmiðun

Ísn 93

M.y.s.

3

Tegund minja

Rúst

Tilgáta/Niðurstaða

Verk

Hell-Hel 09. SV 14

Fjöldi

1

Hættumat

Hætta

Ástand

Aldur

Í eyði

Tímab. hættumat

Tímab. hætta

Á kort?

Ekkert

Engin

Ágætt

1550-1900

Minjagildi

Einkunn

Varðveislugildi

Einkunn 2

Friðlýsa?

Friðlýst?

Hvenær

Talsvert

7

Talsvert

7

Já

Já

Lega og staðhættir

Um 17 m SA af rúst 322:2

Heimildir og munnmæli

Örnefnaskrá. Hraunbær. Örnefni í landi Hraunbæja sunnan Hafnarfjarðar. Skráð hefur Þorsteinn Bjarnason frá Háholtí. Handrit. Stofnun Árna Magnússonar í íslenskum fræðum. Örnefnasafn. Örnefnaskrá. Hvassahraun. Handrit. Stofnun Árna Magnússonar í íslenskum fræðum. Örnefnasafn.

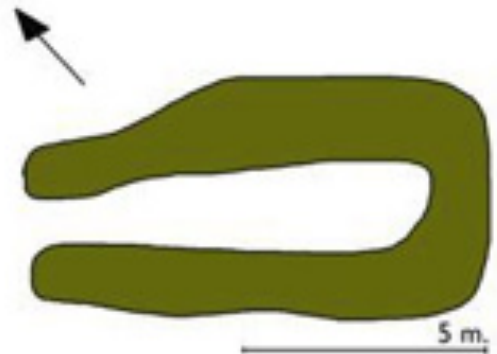
Lýsing

Rúst.

4,5 x 8 m (NV - SA). Veggir úr grjóti og torfi, um 1 - 1,5 m breiðir og 0,1 - 0,3 m háir. Dyr eru á rústinni mót NV.

SA hlutinn er grafinn inn í brekkuna þannig að SV hlutinn og dyrnar eru á jafnsléttu.

Teikning/ljósmynd



Ljósmynd



Ljósmyndari

Bjarni F. Einarsson

Filma nr./teg. myndar

Olympus mju 300

Athugasemdir

Ef ekki er hægt að tryggja öryggi fornleifanna þarf að rannsaka þær nákvæmlega með leyfi Fornleifaverndar ríkisins, sem setur þá skilmála sem nauðsynlegir kunna að þykja.

Fornleifaskrá

Aðalnr.

322

Undirnr.

4

Sýsla

Gullbringusýsla

Landareign

Sveitarfélag

Hafnarfjörður

Nr

Tákntala

1400

Heiti

Hvassahraunssel

Hverfi

Skrásetjari

Bjarni F. Einarsson

Dags.

26.2.2009

GPS Staðsetning

E 348804 392844

Viðmiðun

Ísn 93

M.y.s. Skekkja

3

Tegund minja

Gerði

Tilgáta/Niðurstaða

Verk

Hell-Hel 09. SV 14

Fjöldi

1

Hættumat

Hætta

Ástand

Aldur

Í eyði

Tímab. hættumat

Tímab. hætta

Á kort?

Ekkert

Engin

Ágætt

1550-1900

Já

Minjagildi

Einkunn

Varðveislugildi

Einkunn 2

Friðlýsa?

Friðlýst?

Hvenær

Talsvert

7

Talsvert

7

Já

Já

Legg og staðhættir

Um 38 m V af rúst 322:2. Norðan í dálitlum hamri.

Heimildir og munnmæli

Örnefnaskrá. Hraunbær. Örnefni í landi Hraunbæja sunnan Hafnarfjarðar. Skráð hefur Þorsteinn Bjarnason frá Háholti. Handrit. Stofnun Árna Magnússonar í íslenskum fræðum. Örnefnasafn. Örnefnaskrá. Hvassahraun. Handrit. Stofnun Árna Magnússonar í íslenskum fræðum. Örnefnasafn.

Lýsing

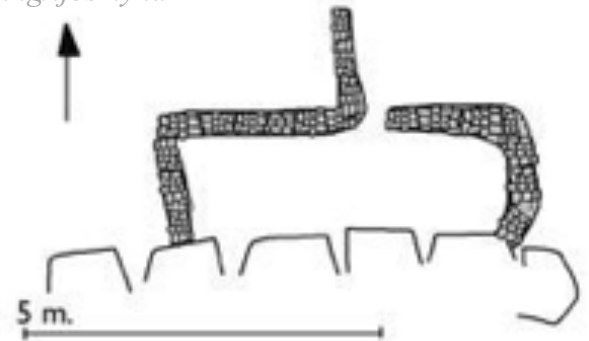
Gerði.

4 x 10 m (A - V). Veggir úr hraungrjóti, 0,5 - 1 m breiðir og 0,1 - 0,6 m háir. Suðurveggur er sjálfur hamarinn.

Dyr snúa mót N. Í þeim er hraunhella sem gæti hafa verið yfirhella í dyrum.

Út úr dyrunum að vestan gengur 3 m langur rani til norðurs.

Teikning/ljósmynd



Ljósmynd



Ljósmyndari

Bjarni F. Einarsson

Filma nr./teg. myndar

Olympus mju 300

Athugasemdir

Ef ekki er hægt að tryggja öryggi fornleifanna þarf að rannsaka þær nákvæmlega með leyfi Fornleifaverndar ríkisins, sem setur þá skilmála sem nauðsynlegir kunna að þykja.

Fornleifaskrá

Aðalnr.

323

Sýsla

Gullbringusýsla

Sveitarfélag

Hafnarfjörður

Tákntala

1400

Hverfi

Landareign

Nr

Heiti

Undirnr.

1

Skrásetjari

Bjarni F. Einarsson

Dags.

26.2.2009

GPS Staðsetning

E 349057 392806

Viðmiðun M.y.s. Skekkja

Ísn 93

3

Tegund minja

Varða

Tilgáta/Niðurstaða

Verk

Hell-Hel 09. SV 14

Fjöldi

1

Hættumat

Hætta

Ástand

Aldur

Í eyði

Tímab. hættumat

Tímab. hætta

Á kort?

Ekkert

Engin

Ágætt

1550-1900

Nei

Minjagildi

Einkunn

Varðveislugildi

Einkunn 2

Friðlýsa?

Friðlýst?

Hvenær

Lítið

2

Lítið

2

Nei

Nei

Lega og staðhættir

Efst á hól um 100 m SA af Hvassahraunsseli. Á barmi sprungu.

Heimildir og munnmæli

Lýsing

Varða.

0,8 - 1 m í þvermál og 1,5 m há. Úr hraungrjóti.

Varðan virðist ekki gömul.

Hún gæti varðað Hvassahraunssel þó það hafi verið gert í seinni tíð.

Teikning/ljósmynd



Ljósmynd



Ljósmyndari

Bjarni F. Einarsson

Filma nr./teg. myndar

Olympus mju 300

Athugasemdir

Ef ekki er hægt að tryggja öryggi fornleifanna þarf að rannsaka þær nákvæmlega með leyfi Fornleifaverndar ríkisins, sem setur þá skilmála sem nauðsynlegir kunna að þykja.

Fornleifaskrá

Aðalnr.

324

Sýsla

Gullbringusýsla

Landareign

Sveitarfélag

Hafnarfjörður

Nr

Táknatala

1400

Heiti

Hverfi

Undirnr.

1

Skrásetjari

Bjarni F. Einarsson

Dags.

26.2.2009

GPS Staðsetning

E 350917 393431

Viðmiðun

Ísn 93

M.y.s. Skekkja

3

Tegund minja

Varða

Tilgáta/Niðurstaða

Verk

Hell-Hel 09. SV 14

Fjöldi

1

Hættumat

Hætta

Ástand

Aldur

Í eyði

Tímab. hættumat

Tímab. hætta

Á kort?

Ekkert

Engin

Sæmilegt

1900-

Nei

Minjagildi

Einkunn

Varðveislugildi

Einkunn 2

Friðlýsa?

Friðlýst?

Hvenær

Lítið

1

Lítið

1

Nei

Nei

Lega og staðhættir

Varðan er austan við meintan selstíg að Óttarsstaðaseli. Á hraunhellu.

Heimildir og munnmæli

Lýsing

Varða.

Um 0,9 m í þvermál og 0,8 m há. Úr hraungrjóti. Varðan virðist ekki gömul og er illa hlaðin. Um 70 m SV af vörðunni er önnur ung varða og enn önnur er um 70 m NNV af henni (hvorugar skráðar). Þessar vörður virðast varða eina hugmynd manna um hvar selstígurinn gæti hafa legið.

Teikning/ljósmynd

Ljósmynd

Ljósmyndari

Filma nr./teg. myndar

Athugasemdir

Ef ekki er hægt að tryggja öryggi fornleifanna þarf að rannsaka þær nákvæmlega með leyfi Fornleifaverndar ríkisins, sem setur þá skilmála sem nauðsynlegir kunna að þykja.

Fornleifaskrá

Aðalnr.

325

Undirnr.

1

Sýsla

Gullbringusýsla

Landareign

Sveitarfélag

Hafnarfjörður

Nr

Tákntala

1400

Heiti

Hverfi

Skrásetjari

Bjarni F. Einarsson og Sandra Sif Einarasdóttir

Dags.

26.2.2009

GPS Staðsetning

E 351266 393071

Viðmiðun

Ísn 93

M.y.s.

3

Tegund minja

Fjárskjól

Tilgáta/Niðurstaða

Verk

Hell-Hel 09. SV 14

Fjöldi

1

Hættumat

Hætta

Ástand

Aldur

Í eyði

Tímab. hættumat

Tímab. hætta

Á kort?

Ekkert

Engin

Ágætt

1550-1900

Nei

Minjagildi

Einkunn

Varðveislugildi

Einkunn 2

Friðlýsa?

Friðlýst?

Hvenær

Talsvert

6,5

Talsvert

6,5

Nei

Nei

Lega og staðhættir

Um 150 m SA af Óttarsstaðaseli. Í skúta í helluhrauni.

Heimildir og munnmæli

Lýsing

Fjárskjól.

5 x 8 m (NA - SV). Í skúta sem slútir yfir nær allt skjólið. Lofthæð mest 1,3 m. Dyr eru vestarlega á fyrirhleðslu mót NV. Fyrirhleðsla (veggur) er úr hraungrjóti, 0,5 - 1 m á breidd og 0,3 - 1 m á hæð. Gólfíð er sámilega gróið og nær laust við grjót. 1 m sunnan við skjólið er hlaðin kró (sjá neðri mynd). Hún er 2 m breið og 2,5 - 3 m á lengd. Innangengt er úr fjárskjólinu um göng.

Teikning/ljósmynd



Ljósmynd



Ljósmyndari

Bjarni F. Einarsson

Filma nr./teg. myndar

Fuji FinePex S 9600

Athugasemdir

Ef ekki er hægt að tryggja öryggi fornleifanna þarf að rannsaka þær nákvæmlega með leyfi Fornleifaverndar ríkisins, sem setur þá skilmála sem nauðsynlegir kunna að þykja.

Fornleifaskrá

Aðalnr.

326

Undirnr.

1

Sýsla

Gullbringusýsla

Landareign

Sveitarfélag

Hafnarfjörður

Nr

Tákntala

1400

Heiti

Hverfi

Skrásetjari

Bjarni F. Einarsson og Sandra Sif Einarisdóttir

Dags.

26.2.2009

GPS Staðsetning

E 351358 393183

Viðmiðun

Ísn 93

M.y.s. Skekkja

3

Tegund minja

Rétt

Tilgáta/Niðurstaða

Verk

Hell-Hel 09. SV 14

Fjöldi

1

Hættumat

Hætta

Ástand

Aldur

Í eyði

Tímab. hættumat

Tímab. hætta

Á kort?

Ekkert

Engin

Ágætt

1550-1900

Nei

Minjagildi

Einkunn

Varðveislugildi

Einkunn 2

Friðlýsa?

Friðlýst?

Hvenær

Talsvert

6,5

Talsvert

6,5

Nei

Nei

Lega og staðhættir

Í stóru jarðfalli um 150 m ASA af Óttarsstaðaseli.

Heimildir og munnmæli

Örnefnaskrá. Óttarsstaðir. Handrit. Stofnun Árna Magnússonar í íslenskum fræðum. Örnefnasafn.

Lýsing

Rétt.

Um 20 x 35 m (NNV - SSA). Réttin er afgirt með hleðslum, einkum og sér í lagi að vestanverðu. Þar er hún afmörkuð með grjótvegg, 0,6 - 1 m breiðun og 0,3 - 1 m háum. Dyr eru þar á miðjum vegg. Botn jarðfallsins/réttarinnar er gróinn mosa, grasi og lyngi. í NA - horni er lítið jarðfall inni í stóra jarðfallinu og annað rétt suður af því. Stóra jarðfallið er best gróið austan megin. Um réttina segir í Örnefnaskrá: „Í suður frá selinu sér í op á miklum hraunbás. Þar er ævagömul rétt sem stendur óhöggð enn í dag.“

Teikning/ljósmynd



Ljósmynd



Ljósmyndari

Bjarni F. Einarsson

Filma nr./teg. myndar

Fuji FinePex S 9600

Athugasemdir

Ef ekki er hægt að tryggja öryggi fornleifanna þarf að rannsaka þær nákvæmlega með leyfi Fornleifaverndar ríkisins, sem setur þá skilmála sem nauðsynlegir kunna að þykja.

Fornleifaskrá

Aðalnr.

327

Undirnr.

1 - 3

Sýsla

Gullbringusýsla

Landareign

Sveitarfélag

Hafnarfjörður

Nr

Tákntala

1400

Heiti

Hverfi

Óttarsstaðasel

Skrásetjari

Bjarni F. Einarsson og Sandra Sif Einarasdóttir

Dags.

26.2.2009

GPS Staðsetning

E 351206 393343

Viðmiðun

Ísn 93

M.y.s.

3

Tegund minja

Selstaða

Tilgáta/Niðurstaða

Hell-Hel 09. SV 14

Fjöldi

3

Hættumat

Ekkert

Hætta

Engin

Ástand

Ágætt

Aldur

1550-1900

Í eyði

Tímab. hættumat

Tímab. hætta

Á kort?

Já

Minjagildi

Hátt

Einkunn

8

Varðveislugildi

Hátt

Einkunn 2

8

Friðlýsa?

Já

Friðlýst?

Nei

Hvenær

Lega og staðhættir

Efst á sléttum hraunhól, sem er frekar vel gróinn.

Heimildir og munnmæli

Jarðabók Árna Magnússonar og Páls Vídalíns. Gullbringu- og Kjörsarsýsla. Þriðja bindi. Kaupmannahöfn 1923-1924.

Örnefnaskrá. Hraunbær. Örnefni í landi Hraunbæja sunnan Hafnarfjarðar. Skráð hefur Þorsteinn Bjarnason frá Háholti. Handrit. Stofnun Árna Magnússonar í íslenskum fræðum. Örnefnasafn.

Örnefnaskrá. Óttarsstaðir. Ari Gíslason skráði. Handrit. Stofnun Árna Magnússonar í íslenskum fræðum. Örnefnasafn.

Örnefnaskrá. Óttarsstaðir. Handrit. Stofnun Árna Magnússonar í íslenskum fræðum. Örnefnasafn.

Lýsing

Selstaða.

Selið er á um 60 m stóru svæði í þvermál. Er nærsvæðið býsna vel gróið grasi.

Aðalrústin (327:1) stendur á hól sem geymir örugglega eldri minjar.

Nánasta umhverfi er nokkuð mishæðótt.

Um Óttarsstaði segir Jarðabók Árna Magnússonar og Páls Vídalíns: „Selstöðu á jörðin í almenníngi, eru þar hagar góðir, en vatnslaust í þerrasumrum. Aðra selstöðu á jörðin í Lónakotslandi, so sem á mót þeim skipsuppsátrum, er Lónakotsmenn hafa við Óttarstaði.“ (Jarðabók 1923-1924:162).

Teikning/ljósmynd

Ljósmynd



Ljósmyndari

Bjarni F. Einarsson

Filma nr./teg. myndar

Fuji FinePex S 9600

Athugasemdir

Ef ekki er hægt að tryggja öryggi fornleifanna þarf að rannsaka þær nákvæmlega með leyfi Fornleifaverndar ríkisins, sem setur þá skilmála sem nauðsynlegir kunna að þykja.

Fornleifaskrá

Aðalnr.

327

Undirnr.

1

Sýsla

Gullbringusýsla

Landareign

Sveitarfélag

Hafnarfjörður

Nr

Tákntala

1400

Heiti

Óttarsstaðasel

Hverfi

Skrásetjari

Bjarni F. Einarsson og Sandra Sif Einarisdóttir

Dags.

26.2.2009

GPS Staðsetning

E 351206 393343

Viðmiðun M.y.s. Skekkja

Ísn 93

3

Tegund minja

Sel

Tilgáta/Niðurstaða

Verk

Hell-Hel 09. SV 14

Fjöldi

1

Hættumat

Hætta

Ástand

Aldur

Í eyði

Tímab. hættumat

Tímab. hætta

Á kort?

Ekkert

Engin

Ágætt

1550-1900

Já

Minjagildi

Einkunn

Varðveislugildi

Einkunn 2

Friðlýsa?

Friðlýst?

Hvenær

Hátt

8

Hátt

8

Já

Nei

Lega og staðhættir

Á lágum hól á flötum bala með hraunkollum víða allt í kring.

Heimildir og munnmæli

Jarðabók Árna Magnússonar og Páls Vídalíns. Gullbringu- og Kjósarsýsla. Þriðja bindi. Kaupmannahöfn 1923-1924.
Örnefnaskrá. Hraunbær. Örnefni í landi Hraunbæja sunnan Hafnarfjarðar. Skráð hefur Þorsteinn Bjarnason frá Háholti. Handrit. Stofnun Árna Magnússonar í íslenskum fræðum. Örnefnasafn.
Örnefnaskrá. Óttarsstaðir. Ari Gíslason skráði. Handrit. Stofnun Árna Magnússonar í íslenskum fræðum. Örnefnasafn.
Örnefnaskrá. Óttarsstaðir. Handrit. Stofnun Árna Magnússonar í íslenskum fræðum. Örnefnasafn.

Lýsing

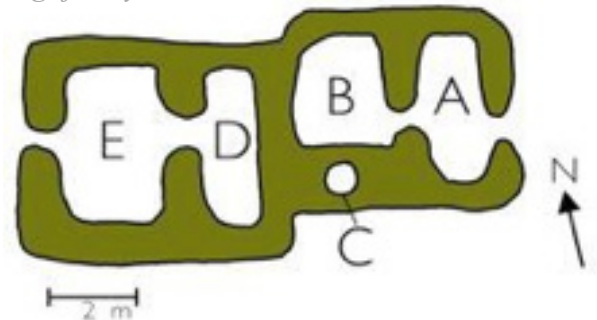
Sel.

6,5 x 11 m (ANA - VSV). Veggir úr torfi og grjóti, 1,5 - 2 m breiðir og 0,3 - 0,6 m háir. Alla vega fimm hólf eru á rústinni (hólf A - E). Dyr eru á hólfi A mót ANA, á hólfi B inn í hólf A mót ANA. Hólf C er ekki með greinanlegum dyrum, enda gæti þar verið brunnur. Á hólfi D eru dyr mót V, inn í hólf E. Á hólfi E eru dyr út úr rústinni mót V. Garðlög sjást aðeins í hólfi C, meintum brunni.

Rústin er frekar ógreinileg í forminu. Hún er mjög vel gróin grasi.

Hóllinn sem rústin stendur á er um 20 m í þvermál og þar má greina mörg rústabrot allt í kring.

Teikning/ljósmynd



Ljósmynd



Ljósmyndari

Bjarni F. Einarsson

Filma nr./teg. myndar

Fuji FinePex S 9600

Athugasemdir

Ef ekki er hægt að tryggja öryggi fornleifanna þarf að rannsaka þær nákvæmlega með leyfi Fornleifaverndar ríkisins, sem setur þá skilmála sem nauðsynlegir kunna að þykja.

Fornleifaskrá

Aðalnr.

327

Undirnr.

2

Sýsla

Gullbringusýsla

Landareign

Sveitarfélag

Hafnarfjörður

Nr

Tákntala

1400

Heiti

Hverfi

Óttarsstaðasel

Skrásetjari

Bjarni F. Einarsson og Sandra Sif Einarasdóttir

Dags.

26.2.2009

GPS Staðsetning

E 351178 393306

Viðmiðun

Ísn 93

M.y.s.

3

Tegund minja

Rúst

Tilgáta/Niðurstaða

Verk

Hell-Hel 09. SV 14

Fjöldi

1

Hættumat

Hætta

Ástand

Aldur

Í eyði

Tímab. hættumat

Tímab. hætta

Á kort?

Ekkert

Engin

Sæmilegt

1550-1900

Já

Minjagildi

Einkunn

Varðveislugildi

Einkunn 2

Friðlýsa?

Friðlýst?

Hvenær

Talsvert

6

Talsvert

6

Já

Nei

Lega og staðhættir

Um 38 m SV af rúst 327:1, við hraunkannt.

Heimildir og munnmæli

Örnefnaskrá. Hraunbæir. Örnefni í landi Hraunbæja sunnan Hafnarfjarðar. Skráð hefur Þorsteinn Bjarnason frá Háholt. Handrit. Stofnun Árna Magnússonar í íslenskum fræðum. Örnefnasafn.
Örnefnaskrá. Óttarsstaðir. Ari Gíslason skráði. Handrit. Stofnun Árna Magnússonar í íslenskum fræðum. Örnefnasafn.
Örnefnaskrá. Óttarsstaðir. Handrit. Stofnun Árna Magnússonar í íslenskum fræðum. Örnefnasafn.

Lýsing

Rúst.

3 x 6 m (NV - SA). Veggir úr hraungrýti, þykkt þeirra vart greinanleg, en gæti hafa verið 0,5 - 1 m. Hæð veggja er 0,5 - 0,6 m. Tvö hólf eru á rústinni. Dyr eru á vestara hólfinu mót SV, en ekki greinanlegar á austara hólfinu.

Í vestara hólfinu er talsvert af grjóti og það austara er fullt af grjóti.

Vestur- og norðurveggur er klettaveggur.

Rústin öll er vel gróin mosa, í vestara hólfinu er hún vel gróin grasi.

Teikning/ljósmynd



Ljósmynd



Ljósmyndari

Bjarni F. Einarsson

Filma nr./teg. myndar

Fuji FinePex S 9600

Athugasemdir

Ef ekki er hægt að tryggja öryggi fornleifanna þarf að rannsaka þær nákvæmlega með leyfi Fornleifaverndar ríkisins, sem setur þá skilmála sem nauðsynlegir kunna að þykja.

Fornleifaskrá

Aðalnr.

327

Undirnr.

3

Sýsla

Gullbringusýsla

Landareign

Sveitarfélag

Hafnarfjörður

Nr

Tákntala

1400

Heiti

Hverfi

Óttarsstaðasel

Skrásetjari

Bjarni F. Einarsson og Sandra Sif Einarisdóttir

Dags.

26.2.2009

GPS Staðsetning

E 351175 393294

Viðmiðun

Ísn 93

M.y.s.

3

Tegund minja

Aðhald

Tilgáta/Niðurstaða

Verk

Hell-Hel 09. SV 14

Fjöldi

1

Hættumat

Hætta

Ástand

Aldur

Í eyði

Tímab. hættumat

Tímab. hætta

Á kort?

Ekkert

Engin

Sæmilegt

1550-1900

Já

Minjagildi

Einkunn

Varðveislugildi

Einkunn 2

Friðlýsa?

Friðlýst?

Hvenær

Talsvert

5

Talsvert

5

Já

Nei

Lega og staðhættir

Um 8 m SSV af rúst 327:2. Upp við hraunkannt.

Heimildir og munnmæli

Örnefnaskrá. Hraunbæir. Örnefni í landi Hraunbæja sunnan Hafnarfjarðar. Skráð hefur Þorsteinn Bjarnason frá Háholti. Handrit. Stofnun Árna Magnússonar í íslenskum fræðum. Örnefnasafn.

Örnefnaskrá. Óttarsstaðir. Ari Gíslason skráði. Handrit. Stofnun Árna Magnússonar í íslenskum fræðum. Örnefnasafn.

Örnefnaskrá. Óttarsstaðir. Handrit. Stofnun Árna Magnússonar í íslenskum fræðum. Örnefnasafn.

Lýsing

Aðhald.

5 x 5 m (NV - SA). Suður- og austurveggurinn er hraunveggur. Norðurhlutinn er nær horfinn, en að austan er grjótveggur, 3 m langur, 0,3 - 0,6 m breiður og 0,8 m hár. Aðhaldið er vel gróið mosa, grasi og lyngi.A

Teikning/ljósmynd



Ljósmynd



Ljósmyndari

Bjarni F. Einarsson

Filma nr./teg. myndar

Fuji FinePex S 9600

Athugasemdir

Ef ekki er hægt að tryggja öryggi fornleifanna þarf að rannsaka þær nákvæmlega með leyfi Fornleifaverndar ríkisins, sem setur þá skilmála sem nauðsynlegir kunna að þykja.

Fornleifaskrá

Aðalnr.

328

Undirnr.

1

Sýsla

Gullbringusýsla

Landareign

Sveitarfélag

Hafnarfjörður

Nr

Tákntala

1400

Heiti

Hverfi

Skrásetjari

Bjarni F. Einarsson og Sandra Sif Einarsdóttir

Dags.

26.2.2009

GPS Staðsetning

E 351060 393347

Viðmiðun

Ísn 93

M.y.s. Skekkja

3

Tegund minja

Fjárskjól og varða

Tilgáta/Niðurstaða

Verk

Hell-Hel 09. SV 14

Fjöldi

2

Hættumat

Hætta

Ástand

Aldur

Í eyði

Tímab. hættumat

Tímab. hætta

Á kort?

Ekkert

Engin

Ágætt

1550-1900

Já

Minjagildi

Einkunn

Varðveislugildi

Einkunn 2

Friðlýsa?

Friðlýst?

Hvenær

Talsvert

7

Talsvert

7

Nei

Nei

Lega og staðhættir

Nokkuð vestan við Óttarsstaðasel. Undir skúta í jarðfalli.

Heimildir og munnmæli

Lýsing

Fjárskjól og varða.

1) Fjárskjól.

5 x 9 m (NNV - SSA). Undir skúta sem nær yfir nær allt skjólið. Lofthæð mest 2,1 m. Fyrirhleðsla úr hraungrjóti, 9 m löng, 0,4 m á hreidd og 0,3 - 2,5 m há. Botn skjólsins er vel gróin grasi og lítið er af grjóti í því.

Dyr eru sunnarlega á fyrirhleðslunni mót NNV.

Um 12 m NV af fjárskjólinu er varða.

2) Varða.

0,5 x 0,7 m í þvermál og 1,2 m há. Úr hraungrjóti. Varðan virðist ung og er illa hlaðin.

Teikning/ljósmynd



Ljósmynd



Ljósmyndari

Bjarni F. Einarsson

Filma nr./teg. myndar

Fuji FinePex S 9600

Athugasemdir

Ef ekki er hægt að tryggja öryggi fornleifanna þarf að rannsaka þær nákvæmlega með leyfi Fornleifaverndar ríkisins, sem setur þá skilmála sem nauðsynlegir kunna að þykja.

Fornleifaskrá

Aðalnr.

329

Undirnr.

1

Sýsla

Gullbringusýsla

Landareign

Sveitarfélag

Hafnarfjörður

Nr

Tákntala

1400

Heiti

Hverfi

Skrásetjari

Bjarni F. Einarsson og Sandra Sif Einarasdóttir

Dags.

26.2.2009

GPS Staðsetning

E 351146 393576

Viðmiðun

Ísn 93

M.y.s. Skekkja

3

Tegund minja

Fjárskjól

Tilgáta/Niðurstaða

Verk

Hell-Hel 09. SV 14

Fjöldi

1

Hættumat

Hætta

Ástand

Aldur

Í eyði

Tímab. hættumat

Tímab. hætta

Á kort?

Ekkert

Engin

Ágætt

1550-1900

Línulögn

Lítill

Já

Minjagildi

Einkunn

Varðveislugildi

Einkunn 2

Friðlýsa?

Friðlýst?

Hvenær

Talsvert

6,5

Talsvert

6,5

Nei

Nei

Lega og staðhættir

Um 10 m ASA af Óttarsstaðaselsstíg. Í mishæðóttu hrauni.

Heimildir og munnmæli

Lýsing

Fjárskjól.

4,5 x 10 m (NNA - SSV). Undir skúta sem nær yfir allt skjólið. Lofthæð mest 1,2 m. Fyrirhleðsla úr hraungrjóti, 6 m löng, 0,3 - 0,8 m á hreidd og 0,3 - 0,7 m há. Botn skjólsins er vel gróin grasi og lítið er af grjóti í því.

Dyr eru sunnarlega á fyrirhleðslunni mót VNV.

Skútinn sjálfur nær lengri til NNA en fyrirhleðslan.

Teikning/ljósmynd



Ljósmynd



Ljósmyndari

Bjarni F. Einarsson

Filma nr./teg. myndar

Fuji FinePex S 9600

Athugasemdir

Ef ekki er hægt að tryggja öryggi fornleifanna þarf að rannsaka þær nákvæmlega með leyfi Fornleifaverndar ríkisins, sem setur þá skilmála sem nauðsynlegir kunna að þykja.

Fornleifaskrá

Aðalnr.

330

Undirnr.

1

Sýsla	Sveitarfélag	Tákntala	Hverfi
Gullbringusýsla	Hafnarfjörður	1400	
Landareign	Nr	Heiti	

Skrásetjari	Dags.	GPS Staðsetning	Viðmiðun	M.y.s.	Skekkja
Bjarni F. Einarsson og Sandra Sif Einarasdóttir	26.2.2009	E 350984 393977	Ísn 93		3

Tegund minja	Tilgáta/Niðurstaða	Verk	Fjöldi
Fjárskjól og varða		Hell-Hel 09. SV 14	2
Hættumat	Hætta	Ástand	Aldur
Ekkert	Engin	Ágætt	1550-1900
Í eyði	Tímab. hættumat	Tímab. hætta	Á kort?
	Línulögn	Lítill	Já
Minjagildi	Einkunn	Varðveislugildi	Einkunn 2
Talsvert	6,5	Talsvert	6,5
Friðlýsa?	Friðlýst?	Hvenær	
Nei	Nei		

Lega og staðhættir

Um 60 m V við Óttarsstaðaselstíg. Í jarðfalli í kjarrivöxnu hrauni.

Heimildir og munnmæli

Lýsing

Fjárskjól og varða.

1) Fjárskjól.

6 x 8 m (NNV - SSA). Undir skúta sem nær yfir allt skjólið. Lofthæð mest 1 m. Fyrirhleðsla úr hraungrjóti, 6 m löng, 1 - 1,3 m á hreidd og 0,6 m há. Hún er talsvert mosavaxin. Tvennar dyr eru á fyrirhleðslunni mót VSV. Á botni skjólsins er lítið af grjóti.

Framan við skjólið, í jarðfallinu, standa gamlar bjarkir.

Nokkra metra vestur af skjólinu er varða.

2) Varða.

0,9 x 1,2 m (N - S). Úr hraungrjóti, 1,4 m á hæð. Varðan er fremur gisin um miðjuna og annað hvort hefur hún gliðnað eða verið eins og A í laginu með op í miðjunni. Hugsanlega hefur hrunið niður í opið og það fyllst að hluta.

Teikning/Ljósmynd



Ljósmynd



Ljósmyndari

Bjarni F. Einarsson

Filma nr./teg. myndar

Fuji FinePex S 9600

Athugasemdir

Ef ekki er hægt að tryggja öryggi fornleifanna þarf að rannsaka þær nákvæmlega með leyfi Fornleifaverndar ríkisins, sem setur þá skilmála sem nauðsynlegir kunna að þykja.

Fornleifaskrá

Aðalnr.

331

Undirnr.

1

Sýsla	Sveitarfélag	Tákntala	Hverfi
Gullbringusýsla	Hafnarfjörður	1400	
Landareign	Nr	Heiti	

Skrásetjari	Dags.	GPS Staðsetning	Viðmiðun	M.y.s.	Skekkja
Bjarni F. Einarsson og Sandra Sif Einarsdóttir	26.2.2009	E 350885 394358	Ísn 93		3

Tegund minja	Tilgáta/Niðurstaða	Verk	Fjöldi
Varða		Hell-Hel 09. SV 14	1
Hættumat	Hætta	Ástand	Aldur
Ekkert	Engin	Ágætt	1550-1900
Í eyði	Tímab. hættumat	Tímab. hætta	Á kort?
			Nei
Minjagildi	Einkunn	Varðveislugildi	Einkunn 2
Lítið	2	Lítið	2
Friðlýsa?	Friðlýst?	Hvenær	
Nei	Nei		

Legg og staðhættir

Um 2 m vestan við Óttarsstaðaselsstíg. Í helluhrauni.

Heimildir og munnmæli

Lýsing

Varða.

0,5 x 1 m (N - S). Úr hraungrjóti, 1,2 m há. Varðan er illa hlaðin og virðist ung.

Um 30 m norður af vörðunni er önnur svipuð varða, austan við stíginn. Hún var ekki skráð.

Teikning/ljósmynd



Ljósmynd



Ljósmyndari

Bjarni F. Einarsson

Filma nr./teg. myndar

Fuji FinePex S 9600

Athugasemdir

Engra mótvægisáðgerða er þörf sé varðan rétt aldursgreind.

Fornleifaskrá

Aðalnr.

332

Undirnr.

1 - 6

Sýsla

Gullbringusýsla

Landareign

Sveitarfélag

Hafnarfjörður

Nr

Tákntala

1400

Heiti

Hverfi

Fornasel

Skrásetjari

Bjarni F. Einarsson og Sandra Sif Einarasdóttir

Dags.

27.2.2009

GPS Staðsetning

E 354505 393217

Viðmiðun M.y.s. Skekkja

Ísn 93

3

Tegund minja

Selstaða

Tilgáta/Niðurstaða

Verk

Hell-Hel 09. SV 14

Fjöldi

6

Hættumat

Hætta

Ástand

Aldur

Í eyði

Tímab. hættumat

Tímab. hætta

Á kort?

Ekkert

Engin

Ágætt

1550-1900

Já

Minjagildi

Einkunn

Varðveislugildi

Einkunn 2

Friðlýsa?

Friðlýst?

Hvenær

Hátt

8

Hátt

8

Já

Nei

Lega og staðhættir

Á hraunbungu eða hæð (Fornaselshæð) um 2 km suður af Álverinu í Straumsvík. Bungan er nokkuð gróin grasi.

Heimildir og munnmæli

Bjarni F. Einarsson. Fornasel. Prufuholugróftur í seljarústir suður af Straumsvík. Handrit. Fornleifafræðistofan 2001. Örnefnaskrá. Hraunbærir. Örnefni í landi Hraunbæja sunnan Hafnarfjarðar. Skráð hefur Þorsteinn Bjarnason frá Háholti. Handrit. Stofnun Árna Magnússonar í íslenskum fræðum. Örnefnasafn. Örnefnaskrá. Þorbjarnarstaðir. Handrit. Stofnun Árna Magnússonar í íslenskum fræðum. Örnefnasafn.

Lýsing

Selstaða.

Selið er staðsett suðaustan í hraunbungunni, bæði ofan á henni sjálfri og að hluta ofan í jarðfalli eða sprungu suður af henni.

Svæðið er að hluta til vel gróið grasi, mosa og víði.

Sunnan við vatnsbólið er hugsanlega öskuhaugur ofan í sprungu og þar fyrir vestan er jarðfall sem gæti verið aðhald. Hvorugt var skráð sérstaklega.

Grafið var í selið árið 2000. Helstu niðurstöður voru að hús 2 var trúlega frá því um 1600. Miklar líkur eru til að hús 3 og fleiri séu mun eldri.

Skv. örnefnaskrá Þorbjarnarstaða var haft hér í seli frá Þorbjarnarstöðum. Þessa sels er þó ekki getið í Jarðabók Árna Magnússonar og Páls Vídalíns.

Hugsanlega stafar það af því að selið var þá löngu fallið úr notkun og Gjásel tekið við. Jarðabókin er skrifuð 1703. Fornleifarannsóknin styður þetta.

Teikning/ljósmynd



Ljósmynd



Ljósmyndari

Bjarni F. Einarsson

Filma nr./teg. myndar

Fuji FinePex S 9600

Athugasemdir

Ef ekki er hægt að tryggja öryggi fornleifanna þarf að rannsaka þær nákvæmlega með leyfi Fornleifaverndar ríkisins, sem setur þá skilmála sem nauðsynlegir kunna að þykja.

Fornleifaskrá

Aðalnr.

332

Undirnr.

1

Sýsla

Gullbringusýsla

Landareign

Sveitarfélag

Hafnarfjörður

Nr

Tákntala

1400

Heiti

Hverfi

Fornasel

Skrásetjari

Bjarni F. Einarsson og Sandra Sif Einarasdóttir

Dags.

27.2.2009

GPS Staðsetning

E 354497 393220

Viðmiðun M.y.s. Skekkja

Ísn 93

3

Tegund minja

Rúst

Tilgáta/Niðurstaða

Verk

Hell-Hel 09. SV 14

Fjöldi

1

Hættumat

Hætta

Ástand

Aldur

Í eyði

Tímab. hættumat

Tímab. hætta

Á kort?

Ekkert

Engin

Ágætt

1550-1900

Minjagildi

Einkunn

Varðveislugildi

Einkunn 2

Friðlýsa?

Friðlýst?

Hvenær

Hátt

7,5

Hátt

7,5

Já

Nei

Lega og staðhættir

Suðaustarlega á flatri hraunbungu um 2 km suður af Álverinu í Straumsvík.

Heimildir og munnmæli

Bjarni F. Einarsson. Fornasel. Prufuholugróftur í seljarústir suður af Straumsvík. Handrit. Fornleifafræðistofan 2001. Örnefnaskrá. Hraunbær. Örnefni í landi Hraunbæja sunnan Hafnarfjarðar. Skráð hefur Þorsteinn Bjarnason frá Háholti. Handrit. Stofnun Árna Magnússonar í íslenskum fræðum. Örnefnasafn.

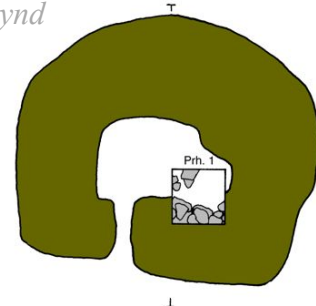
Lýsing

Rúst.

4 x 5 m (A - V). Veggir úr grjóti og torfi, 1 - 1,5 m breiðir og 0,1 - 0,3 m háir. Dyr eru vestarlega á suðurvegg og snúa mót S.

Einstaka steinar sjást í veggjum (3 st.). Rústin er mjög vel gróin grasi og mosa. Prufuhola var grafin í rústina 2000. Nokkur gólf voru í rústinni. Í neðri gólfum fundust m.a. hnífur, gler, koparhringur og leirtau. Leirtauíð, sem fannst í næst neðsta gólfu gæti verið frá því um 1600 - 1700.

Teikning/ljósmynd



Ljósmynd



Ljósmyndari

Bjarni F. Einarsson

Filma nr./teg. myndar

Fuji FinePex S 9600

Athugasemdir

Ef ekki er hægt að tryggja öryggi fornleifanna þarf að rannsaka þær nákvæmlega með leyfi Fornleifaverndar ríkisins, sem setur þá skilmála sem nauðsynlegir kunna að þykja.

Fornleifaskrá

Aðalnr.

332

Undirnr.

2

Sýsla

Gullbringusýsla

Landareign

Sveitarfélag

Hafnarfjörður

Nr

Tákntala

1400

Heiti

Hverfi

Fornasel

Skrásetjari

Bjarni F. Einarsson og Sandra Sif Einarasdóttir

Dags.

27.2.2009

GPS Staðsetning

E 354505 393217

Viðmiðun M.y.s. Skekkja

Ísn 93

3

Tegund minja

Sel

Tilgáta/Niðurstaða

Verk

Hell-Hel 09. SV 14

Fjöldi

1

Hættumat

Hætta

Ástand

Aldur

Í eyði

Tímab. hættumat

Tímab. hætta

Á kort?

Ekkert

Engin

Ágætt

1550-1900

Já

Minjagildi

Einkunn

Varðveislugildi

Einkunn 2

Friðlýsa?

Friðlýst?

Hvenær

Hátt

8

Hátt

8

Já

Nei

Lega og staðhættir

Um 3 m A af rúst 332:1. Suðaustarlega á flatrí hraunbungu.

Heimildir og munnmæli

Bjarni F. Einarsson. Fornasel. Prufuholugróftur í seljarústir suður af Straumsvík. Handrit. Fornleifafræðistofan 2001. Örnefnaskrá. Hraunbær. Örnefni í landi Hraunbæja sunnan Hafnarfjarðar. Skráð hefur Þorsteinn Bjarnason frá Háholti. Handrit. Stofnun Árna Magnússonar í íslenskum fræðum. Örnefnasafn.

Lýsing

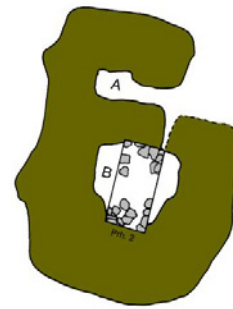
Sel.

4 x 6 m (N - S). Veggir úr grjóti og torfi, 1 - 1,5 m breiðir og 0,3 - 0,4 m háir. Hugsanlega tvö hólfa á rústinni (hólf A og B). Dyr eru á hólfi A mót A og á hólfi B mót N.

Rústin er vel gróin grasi og mosa.

Í rústinni fundust m.a. járnnaclar, hóffjöður, hnífur, leirtau og leggur úr krítarpípu.

Teikning/ljósmynd

+ X 88
+ Y 115X 89
Y 125 +

2.5 m.

+ X 80
+ Y 120Fornasel, Hafnarföi
Hús 2. Teikn. BFE 2000

Ljósmynd



Ljósmyndari

Bjarni F. Einarsson

Filma nr./teg. myndar

Fuji FinePex S 9600

Athugasemdir

Ef ekki er hægt að tryggja öryggi fornleifanna þarf að rannsaka þær nákvæmlega með leyfi Fornleifaverndar ríkisins, sem setur þá skilmála sem nauðsynlegir kunna að þykja.

Fornleifaskrá

Aðalnr.

332

Undirnr.

3

Sýsla

Gullbringusýsla

Landareign

Sveitarfélag

Hafnarfjörður

Nr

Tákntala

1400

Heiti

Fornasel

Hverfi

Skrásetjari

Bjarni F. Einarsson og Sandra Sif Einarisdóttir

Dags.

27.2.2009

GPS Staðsetning

E 354509 393233

Viðmiðun

Ísn 93

M.y.s.

3

Tegund minja

Sel

Tilgáta/Niðurstaða

Verk

Hell-Hel 09. SV 14

Fjöldi

1

Hættumat

Hætta

Ástand

Aldur

Í eyði

Tímab. hættumat

Tímab. hætta

Á kort?

Ekkert

Engin

Ágætt

1550-1900

Já

Minjagildi

Einkunn

Varðveislugildi

Einkunn 2

Friðlýsa?

Friðlýst?

Hvenær

Hátt

8

Hátt

8

Já

Nei

Legg og staðhættir

Um 6 m NV af rúst 332:2. Suðaustarlega á flatri hraunbungu.

Heimildir og munnmæli

Bjarni F. Einarsson. Fornasel. Prufuholugróftur í seljarústir suður af Straumsvík. Handrit. Fornleifafræðistofan 2001. Örnefnaskrá. Hraunbærir. Örnefni í landi Hraunbæja sunnan Hafnarfjarðar. Skráð hefur Þorsteinn Bjarnason frá Háholti. Handrit. Stofnun Árna Magnússonar í íslenskum fræðum. Örnefnasafn.

Lýsing

Sel.

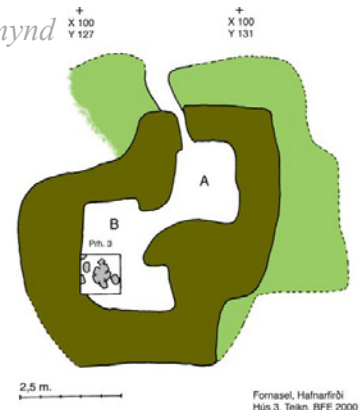
5 x 7 m (N - S). Veggir úr grjóti og torfi, 1 - 1,5 m á breidd og 0,1 - 0,4 m háir Tvö hólfr eru á rústinni (hólfr A og B. Dyr eru á hólfr A mót N út úr rústinni. Á hólfr B eru dyr inn í hólfr A mót A.

Rústin er vel gróin.

Prufuhola var grafin í hólfr A árið 2000. Í henni fundust m.a. járnlykkja, hismi af skel (bláskel eða öðuskel) og brýnisbútur.

Hugsanlega stendur rústin ofan á eldri rúst.

Teikning/ljósmynd



Ljósmynd



Ljósmyndari

Bjarni F. Einarsson

Filma nr./teg. myndar

Fuji FinePex S 9600

Athugasemdir

Ef ekki er hægt að tryggja öryggi fornleifanna þarf að rannsaka þær nákvæmlega með leyfi Fornleifaverndar ríkisins, sem setur þá skilmála sem nauðsynlegir kunna að þykja.

Fornleifaskrá

Aðalnr.

332

Undirnr.

4

Sýsla

Gullbringusýsla

Landareign

Sveitarfélag

Hafnarfjörður

Nr

Táknatala

1400

Heiti

Hverfi

Fornasel

Skrásetjari

Bjarni F. Einarsson og Sandra Sif Einarasdóttir

Dags.

27.2.2009

GPS Staðsetning

E 354508 393218

Viðmiðun

Ísn 93

M.y.s.

3

Tegund minja

Vatnsból

Tilgáta/Niðurstaða

Verk

Hell-Hel 09. SV 14

Fjöldi

1

Hættumat

Hætta

Ástand

Aldur

Í eyði

Tímab. hættumat

Tímab. hætta

Á kort?

Ekkert

Engin

Ágætt

1550-1900

Já

Minjagildi

Einkunn

Varðveislugildi

Einkunn 2

Friðlýsa?

Friðlýst?

Hvenær

Lítið

4

Lítið

4

Já

Nei

Lega og staðhættir

Á milli rústa 332:2-3. Í jarðfalli á flatri hraunbungu.

Heimildir og munnmæli

Bjarni F. Einarsson. Fornasel. Prufuholugróftur í seljarústir suður af Straumsvík. Handrit. Fornleifafræðistofan 2001. Örnefnaskrá. Hraunbæir. Örnefni í landi Hraunbæja sunnan Hafnarfjarðar. Skráð hefur Þorsteinn Bjarnason frá Háholti. Handrit. Stofnun Árna Magnússonar í íslenskum fræðum. Örnefnasafn.

Lýsing

Vatnsból.

Um 5 x 5 m stórt. Vatnsbólið er í jarðfalli og er bratt á allar hliðar nema þá í suður. Þar hefur verið auðvelt að komast í vatnið og jafnvel mótur þar fyrir manngerðum tröppum.

Teikning/Ljósmynd



Ljósmynd



Ljósmyndari

Bjarni F. Einarsson

Filma nr./teg. myndar

Fuji FinePex S 9600

Athugasemdir

Ef ekki er hægt að tryggja öryggi fornleifanna þarf að rannsaka þær nákvæmlega með leyfi Fornleifaverndar ríkisins, sem setur þá skilmála sem nauðsynlegir kunna að þykja.

Fornleifaskrá

Aðalnr.

332

Undirnr.

5

Sýsla

Gullbringusýsla

Landareign

Sveitarfélag

Hafnarfjörður

Nr

Tákntala

1400

Heiti

Hverfi

Fornasel

Skrásetjari

Bjarni F. Einarsson og Sandra Sif Einarisdóttir

Dags.

27.2.2009

GPS Staðsetning

E 354486 393205

Viðmiðun

Ísn 93

M.y.s.

3

Tegund minja

Rúst

Tilgáta/Niðurstaða

Verk

Hell-Hel 09. SV 14

Fjöldi

1

Hættumat

Hætta

Ástand

Aldur

Í eyði

Tímab. hættumat

Tímab. hætta

Á kort?

Ekkert

Engin

Ágætt

1550-1900

Já

Minjagildi

Einkunn

Varðveislugildi

Einkunn 2

Friðlýsa?

Friðlýst?

Hvenær

Talsvert

5,5

Talsvert

5,5

Já

Nei

Lega og staðhættir

Um 10 m SV af rúst 332:1. Suðaustarlega á flatri hraunbungu.

Heimildir og munnmæli

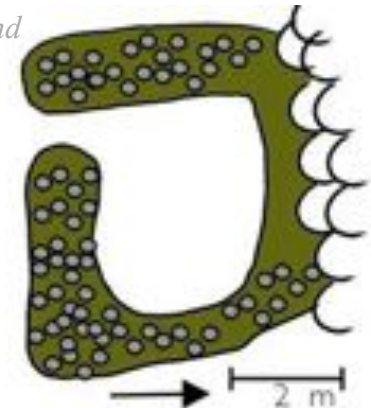
Bjarni F. Einarsson. Fornasel. Prufuholugróftur í seljarústir suður af Straumsvík. Handrit. Fornleifafræðistofan 2001. Örnefnaskrá. Hraunbæir. Örnefni í landi Hraunbæja sunnan Hafnarfjarðar. Skráð hefur Þorsteinn Bjarnason frá Háholti. Handrit. Stofnun Árna Magnússonar í íslenskum fræðum. Örnefnasafn.

Lýsing

Rúst.

5 x 6 m (A - V). Veggir úr grjóti, sums staðar yfirvaxnir af mosa og grasi. Nokkuð ógreinilegir. Upprunaleg breidd veggja virðist hafa verið 0,7 m. Rústin er mjög úr lagi gengin. Dyr eru ekki greinanlegar en gætu hafa verið við SV - horn. 2 m SV við rústina er jarðfall sem gæti hafa verið aðhald.

Teikning/ljósmynd



Ljósmynd



Ljósmyndari

Bjarni F. Einarsson

Filma nr./teg. myndar

Fuji FinePex S 9600

Athugasemdir

Ef ekki er hægt að tryggja öryggi fornleifanna þarf að rannsaka þær nákvæmlega með leyfi Fornleifaverndar ríkisins, sem setur þá skilmála sem nauðsynlegir kunna að þykja.

Fornleifaskrá

Aðalnr.

332

Undirnr.

6

Sýsla

Gullbringusýsla

Landareign

Sveitarfélag

Hafnarfjörður

Nr

Tákntala

1400

Heiti

Hverfi

Fornasel

Skrásetjari

Bjarni F. Einarsson og Sandra Sif Einarasdóttir

Dags.

27.2.2009

GPS Staðsetning

E 354481 393202

Viðmiðun M.y.s. Skekkja

Ísn 93

3

Tegund minja

Rúst

Tilgáta/Niðurstaða

Verk

Hell-Hel 09. SV 14

Fjöldi

1

Hættumat

Hætta

Ástand

Aldur

Í eyði

Tímab. hættumat

Tímab. hætta

Á kort?

Ekkert

Engin

Ágætt

1550-1900

Já

Minjagildi

Einkunn

Varðveislugildi

Einkunn 2

Friðlýsa?

Friðlýst?

Hvenær

Talsvert

7

Talsvert

7

Já

Nei

Lega og staðhættir

Vestan í rúst 332:5. Suðaustarlega á flatri hraunbungu.

Heimildir og munnmæli

Bjarni F. Einarsson. Fornasel. Prufuholugróftur í seljarústir suður af Straumsvík. Handrit. Fornleifafræðistofan 2001. Örnefnaskrá. Hraunbær. Örnefni í landi Hraunbæja sunnan Hafnarfjarðar. Skráð hefur Þorsteinn Bjarnason frá Háholti. Handrit. Stofnun Árna Magnússonar í íslenskum fræðum. Örnefnasafn.

Lýsing

Rúst.

3,5 x 4 m (A - V). Veggir úr torfi og grjóti, 1,5 m breiðir og 0,2 - 0,3 m háir. Dyr eru austarlega á S - hlið og snúa mót S.

Rústin er mjög vel gróin grasi og mosa og er fornleg að sjá.

Teikning/ljósmynd



Ljósmynd



Ljósmyndari

Bjarni F. Einarsson

Filma nr./teg. myndar

Fuji FinePex S 9600

Athugasemdir

Ef ekki er hægt að tryggja öryggi fornleifanna þarf að rannsaka þær nákvæmlega með leyfi Fornleifaverndar ríkisins, sem setur þá skilmála sem nauðsynlegir kunna að þykja.

Fornleifaskrá

Aðalnr.

333

Undirnr.

1 - 3

Sýsla

Gullbringusýsla

Landareign

Sveitarfélag

Hafnarfjörður

Nr

Tákntala

1400

Heiti

Hverfi

Gjásel

Skrásetjari

Bjarni F. Einarsson og Sandra Sif Einarasdóttir

Dags.

27.2.2009

GPS Staðsetning

E 353705 393676

Viðmiðun M.y.s. Skekkja

Ísn 93

3

Tegund minja

Selstaða

Tilgáta/Niðurstaða

Verk

Hell-Hel 09. SV 14

Fjöldi

3

Hættumat

Hætta

Ástand

Aldur

Í eyði

Tímab. hættumat

Tímab. hætta

Á kort?

Ekkert

Engin

Ágætt

1550-1900

Já

Minjagildi

Einkunn

Varðveislugildi

Einkunn 2

Friðlýsa?

Friðlýst?

Hvenær

Talsvert

8

Talsvert

8

Já

Nei

Lega og staðhættir

Austarlega á sléttum og grónum hraunhól eða hæð sem heitir Gjáselshæð.

Heimildir og munnmæli

Jarðabók Árna Magnússonar og Páls Víðalíns. Gullbringu- og Kjósarsýsla. Þriðja bindi. Kaupmannahöfn 1923-1924. Örnefnaskrá. Hraunbæir. Örnefni í landi Hraunbæja sunnan Hafnarfjarðar. Skráð hefur Þorsteinn Bjarnason frá Háholti. Handrit. Stofnun Árna Magnússonar í íslenskum fræðum. Örnefnasafn. Örnefnaskrá. Þorbjarnarstaðir. Handrit. Stofnun Árna Magnússonar í íslenskum fræðum. Örnefnasafn.

Lýsing

Selstaða.

Seljarústirnar/eyðibýlarústirnar eru annarsvegar á hólnum og norðan í honum. Á hólnum er svæði um 25 m í þvermál sem gæti geymt minjar. Svæðið er vel gróið grasi, mosa og víði.

Skammt austur af selinu er hæð sem á stendur vörðubrot sem heitir Gjáselsvarða. Hún var ekki skráð sérstaklega, en sést á efri myndinni t.h.

Skv. Jarðabók Árna Magnússonar og Páls Víðalíns höfðu Þorbjarnarstaðir í seli á þessum stað. Þar segir: „Selstöðu á jörðin þar sem kallað er Gjásel, þar eru hagar góðir, en vatn slæmt.“ (Jarðabók 1923-1924:165).

Lambhagi, sem var hjáleiga frá Þorbjarnarstöðum hafði líka í seli á þessum stað (Ibid 1923-1924:167). Kannski skýrir það form aðalhússins (333:1)?

Athugasemdir

Ef ekki er hægt að tryggja öryggi fornleifanna þarf að rannsaka þær nákvæmlega með leyfi Fornleifaverndar ríkisins, sem setur þá skilmála sem nauðsynlegir kunna að þykja.

Teikningarljósmynd



Ljósmynd



Ljósmyndari

Bjarni F. Einarsson

Filma nr./teg. myndar

Fuji FinePex S 9600

Fornleifaskrá

Aðalnr.

333

Undirnr.

1

Sýsla

Gullbringusýsla

Landareign

Sveitarfélag

Hafnarfjörður

Nr

Tákntala

1400

Heiti

Gjásel

Hverfi

Skrásetjari

Bjarni F. Einarsson og Sandra Sif Einarasdóttir

Dags.

27.2.2009

GPS Staðsetning

E 353711 393671

Viðmiðun

Ísn 93

M.y.s.

3

Tegund minja

Sel

Tilgáta/Niðurstaða

Verk

Hell-Hel 09. SV 14

Fjöldi

1

Hættumat

Hætta

Ástand

Aldur

Í eyði

Tímab. hættumat

Tímab. hætta

Á kort?

Ekkert

Engin

Ágætt

1550-1900

Já

Minjagildi

Einkunn

Varðveislugildi

Einkunn 2

Friðlýsa?

Friðlýst?

Hvenær

Hátt

8

Hátt

8

Já

Nei

Lega og staðhættir

Austarlega á sléttum og grónum hraunhól.

Heimildir og munnmæli

Jarðabók Árna Magnússonar og Páls Víðalíns. Gullbringu- og Kjósarsýsla. Þriðja bindi. Kaupmannahöfn 1923-1924. Örnefnaskrá. Hraunbæir. Örnefni í landi Hraunbæja sunnan Hafnarfjarðar. Skráð hefur Þorsteinn Bjarnason frá Háholti. Handrit. Stofnun Árna Magnússonar í íslenskum fræðum. Örnefnasafn. Örnefnaskrá. Þorbjarnarstaðir. Handrit. Stofnun Árna Magnússonar í íslenskum fræðum. Örnefnasafn.

Lýsing

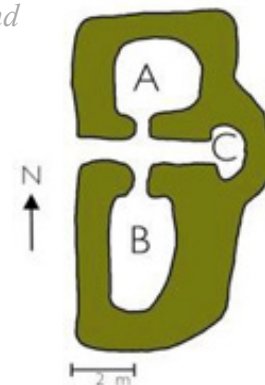
Sel.

6,5 x 10,5 m (N - S). Veggir úr grjóti og torfi, 1,5 - 2 m á breidd og 0,2 - 0,4 m háir. Þrjú hólfr eru á rústinni (hólfr A - C), auk gangna. Hólfr B er grafið niður í hólfrinn. Einstaka steinar sjást í hólfr A og B. Rústin er vel gróin grasi og mosa.

Formið á henni sker sig talsvert frá öðrum seljum. Líkist hún býsna mikið húsagerð miðalda með göngum og rýmum til beggja handa og öðru rými við enda gangna.

Skv. Jarðabók Árna Magnússonar og Páls Víðalín höfðu Þorbjarnarstaðir í seli á þessum stað. Lambhagi, sem var hjáleiga frá Þorbjarnarstöðum hafði líka í seli á þessum stað (Ibid 1923-1924:167). Kannski skýrir það form aðalhússins (333:1)?

Teikning/ljósmynd



Ljósmynd



Ljósmyndari

Bjarni F. Einarsson

Filma nr./teg. myndar

Fuji FinePex S 9600

Athugasemdir

Ef ekki er hægt að tryggja öryggi fornleifanna þarf að rannsaka þær nákvæmlega með leyfi Fornleifaverndar ríkisins, sem setur þá skilmála sem nauðsynlegir kunna að þykja.

Fornleifaskrá

Aðalnr.

333

Sýsla

Gullbringusýsla

Landareign

Sveitarfélag

Hafnarfjörður

Nr

Tákntala

1400

Heiti

Hverfi

Gjásel

Undirnr.

2

Skrásetjari

Bjarni F. Einarsson og Sandra Sif Einarasdóttir

Dags.

27.2.2009

GPS Staðsetning

E 353705 393670

Viðmiðun

Ísn 93

M.y.s.

3

Tegund minja

Vatnsból

Tilgáta/Niðurstaða

Verk

Hell-Hel 09. SV 14

Fjöldi

1

Hættumat

Hætta

Ástand

Aldur

Í eyði

Tímab. hættumat

Tímab. hætta

Á kort?

Ekkert

Engin

Ágætt

1550-1900

Já

Minjagildi

Einkunn

Varðveislugildi

Einkunn 2

Friðlýsa?

Friðlýst?

Hvenær

Lítið

4

Lítið

4

Já

Nei

Lega og staðhættir

Austarlega á sléttum og grónum hraunhól. Um 3-4 m vestur af rúst 333:1.

Heimildir og munnmæli

Örnefnaskrá. Hraunbæir. Örnefni í landi Hraunbæja sunnan Hafnarfjarðar. Skráð hefur Þorsteinn Bjarnason frá Háholti. Handrit. Stofnun Árna Magnússonar í íslenskum fræðum. Örnefnasafn.
Örnefnaskrá. Þorbjarnarstaðir. Handrit. Stofnun Árna Magnússonar í íslenskum fræðum. Örnefnasafn.

Lýsing

Vatnsból.

Vatnsbólið er í jarðfalli sem er um 3 m í þvermál. Best er að komast að því beint út af seljarústinni. Bólið er að mestu gróið og ekki sást vatn í því fyrir vísit.

Samkvæmt Örnefnaskrá var vatnsstaðið (Örnefnaskrá Þorbjarnarstaða). Sennilega er átt við vatnsbólið sem hér er skráð.

Vatn var í bólinu þann 18. sept. 2014.

Teikning/ljósmynd

Ljósmynd



Ljósmyndari

Bjarni F. Einarsson

Filma nr./teg. myndar

Fuji FinePex S 9600

Athugasemdir

Ef ekki er hægt að tryggja öryggi fornleifanna þarf að rannsaka þær nákvæmlega með leyfi Fornleifaverndar ríkisins, sem setur þá skilmála sem nauðsynlegir kunna að þykja.

Fornleifaskrá

Aðalnr.

333

Undirnr.

3

Sýsla

Gullbringusýsla

Landareign

Sveitarfélag

Hafnarfjörður

Nr

Tákntala

1400

Heiti

Gjásel

Hverfi

Skrásetjari

Bjarni F. Einarsson og Sandra Sif Einarsdóttir

Dags.

27.2.2009

GPS Staðsetning

E 353683 393699

Viðmiðun

Ísn 93

M.y.s. Skekkja

3

Tegund minja

Rúst

Tilgáta/Niðurstaða

Verk

Hell-Hel 09. SV 14

Fjöldi

1

Hættumat

Hætta

Ástand

Aldur

Í eyði

Tímab. hættumat

Tímab. hætta

Á kort?

Ekkert

Engin

Ágætt

1550-1900

Já

Minjagildi

Einkunn

Varðveislugildi

Einkunn 2

Friðlýsa?

Friðlýst?

Hvenær

Talsvert

6

Talsvert

6

Já

Nei

Lega og staðhættir

Um 40 m norðan við seljarústina (333:1) og norðan í hraunhólnum sem geymir selið.

Heimildir og munnmæli

Örnefnaskrá. Hraunbærir. Örnefni í landi Hraunbæja sunnan Hafnarfjarðar. Skráð hefur Þorsteinn Bjarnason frá Háholti. Handrit. Stofnun Árna Magnússonar í íslenskum fræðum. Örnefnasafn.
Örnefnaskrá. Þorbjarnarstaðir. Handrit. Stofnun Árna Magnússonar í íslenskum fræðum. Örnefnasafn.

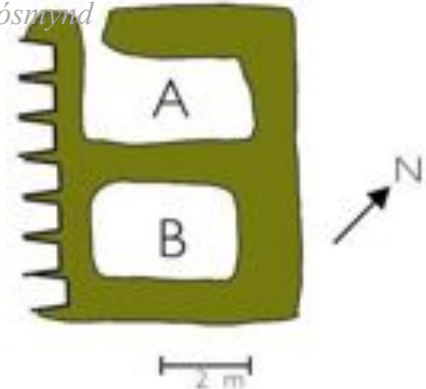
Lýsing

Rúst.

6 x 7 m (NV - SA). Veggir úr grjóti og torfi en breidd þeirra er ekki ljós, en gæti verið um 1,5 m breiðir og 0,3 - 0,5 m háir.

Vestur veggur er líklega hamraveggur. Tvö hólfr eru á rústinni (hólfr A og B). Dyr eru á hólfr VNV - horni hólfrs A. Ekki er hægt að greina dyr á hólfr B. Rústin er að hluta til inni í skúta sem slútir aðeins yfir hólfr B. Þær gætu verið mannvirki.

Teikning/ljósmynd



Ljósmynd



Ljósmyndari

Bjarni F. Einarsson

Filma nr./teg. myndar

Fuji FinePex S 9600

Athugasemdir

Ef ekki er hægt að tryggja öryggi fornleifanna þarf að rannsaka þær nákvæmlega með leyfi Fornleifaverndar ríkisins, sem setur þá skilmála sem nauðsynlegir kunna að þykja.

Fornleifaskrá

Aðalnr.

334

Undirnr.

1 - n

Sýsla

Gullbringusýsla

Landareign

Sveitarfélag

Hafnarfjörður

Nr

Táknatala

1400

Heiti

Hverfi

Straumssel

Skrásetjari

Bjarni F. Einarsson

Dags.

28.2.2009

GPS Staðsetning

E 352671 393540

Viðmiðun

Ísn 93

M.y.s. Skekkja

3

Tegund minja

Selstaða/eyðibýli

Tilgáta/Niðurstaða

Verk

Hell-Hel 09. SV 14

Fjöldi

N

Hættumat

Ekkert

Hætta

Engin

Ástand

Ágætt

Aldur

1550-1900

Í eyði

Tímab. hættumat

Línulögn

Tímab. hætta

Lítill

Á kort?

Já

Minjagildi

Hátt

Einkunn

8

Varðveislugildi

Hátt

Einkunn 2

8

Friðlýsa?

Já

Friðlýst?

Nei

Hvenær

Lega og staðhættir

Selið er staðsett í hæðóttu hrauni þar sem skiptast á grónar hæðir og bollar og hraunkollar og jarðsig.

Heimildir og munnmæli

Jarðabók Árna Magnússonar og Páls Vídalíns. Gullbringu- og Kjósarsýsla. Þriðja bindi. Kaupmannahöfn 1923-1924. Örnefnaskrá I. Straumur. Ari Gíslason skráði. Handrit. Stofnun Árna Magnússonar í íslenskum fræðum. Örnefnasafn. Örnefnaskrá II. Straumur. Handrit. Stofnun Árna Magnússonar í íslenskum fræðum. Örnefnasafn.

Lýsing

Selstaða/eyðibýli.

Seljarústirnar/eyðibýlarústirnar eru margar á svæði sem er allt að 130 x 250 m stórt (A - V).

Selið/eyðibýlið var skodað við erfiðar aðstæður, hríð og snjór yfir öllu. Því var ekki hægt að greina allar rústir sem þarna eru og því látið duga að skrá helstu minjarnar.

Mikið er af gördum sem flestir virðast hafa tilheyrð bænum, ekki selinu. Þá var ekki hægt að rekja til fulls sökum snjóa. Af Örnefnaskrá II má ráða að talsvert var af fjárskjólum í nágrenni selsins.

Austast og efst á svæðinu er varða 334:1.

Í Örnefnaskrá segir svo: „... sem er eitt merkasta selið hér um slóðir, því þar var búið 15 til 20 ár um miðja öldina, sem leið. Selstæturnar eru í Straumsselstúni. Þarna stóð bær fram á þessa öld, sem Tjörvi lét reisa, en ekki var þar stöðug búseta, því bærinn brann.“ (Örnefnaskrá II).

Í Jarðabók Árna Magnússonar og Páls Vídalíns segir um Straumssel: „Selstöðu á jörðin þar sem heitir Straumssel, þar eru hagar slæmir, en oft mein að vatnsskortri þá þurkar gánga.“ (1923-1924:164).

Teikning/ljósmynd

Ljósmynd



Ljósmyndari

Bjarni F. Einarsson

Filma nr./teg. myndar

Fuji FinePex S 9600

Athugasemdir

Ef ekki er hægt að tryggja öryggi fornleifanna þarf að rannsaka þær nákvæmlega með leyfi Fornleifaverndar ríkisins, sem setur þá skilmála sem nauðsynlegir kunna að þykja. Fara þyrfti aftur á staðinn og klára skráninguna þegar veður leyfir og taka nýjar ljósmyndir, ef ekki er hægt að tryggja öryggi svæðisins.

Fornleifaskrá

Aðalnr.

334

Sýsla

Gullbringusýsla

Landareign

Sveitarfélag

Hafnarfjörður

Nr

Tákntala

1400

Heiti

Hverfi

Straumssel/Straumsselshæðarvarða

Undirnr.

1

Skrásetjari

Sandra Sif Einarsdóttir

Dags.

3.03.2009

GPS Staðsetning

E 352760 393528

Viðmiðun M.y.s. Skekkja

Ísn 93

3

Tegund minja

Varða

Tilgáta/Niðurstaða

Verk

Hell-Hel 09. SV 14

Fjöldi

1

Hættumat

Hætta

Ástand

Aldur

Í eyði

Tímab. hættumat

Tímab. hætta

Á kort?

Ekkert

Engin

Ágætt

1550-1900

Línulögn

Lítill

Já

Minjagildi

Einkunn

Varðveislugildi

Einkunn 2

Friðlýsa?

Friðlýst?

Hvenær

Lítið

2

Lítið

2

Já

Nei

Lega og staðhættir

Varðan er efst á hraunhóli við sprungu, austast á seljasvæðinu.

Heimildir og munnmæli

Örnefnaskrá I. Straumur. Ari Gíslason skráði. Handrit. Stofnun Árna Magnússonar í íslenskum fræðum. Örnefnasafn.
Örnefnaskrá II. Straumur. Handrit. Stofnun Árna Magnússonar í íslenskum fræðum. Örnefnasafn.

Lýsing

Varða.

1 x 1,2 m (NNV - SSA) og 1,2 m á hæð. Úr hraungrjóti. Varðan er illa hlaðin. Gat er á henni miðri og í gegn um það hefur verið rekin spýta.

Teikning/ljósmynd



Ljósmynd



Ljósmyndari

Sandra Sif Einarsdóttir

Filma nr./teg. myndar

Olympus E-410

Athugasemdir

Ef ekki er hægt að tryggja öryggi fornleifanna þarf að rannsaka þær (GPS mæla og teikna) með leyfi Fornleifaverndar ríkisins, sem setur þá skilmála sem nauðsynlegir kunna að þykja. Fara þyrft aftur á staðinn og klára skráninguna þegar veður leyfir.

Fornleifaskrá

Aðalnr.

334

Undirnr.

2

Sýsla

Gullbringusýsla

Landareign

Sveitarfélag

Hafnarfjörður

Nr

Tákntala

1400

Heiti

Hverfi

Straumssel/Seltúnsgarður

Skrásetjari

Sandra Sif Einarsdóttir

Dags.

3.03.2009

GPS Staðsetning

E 352762 393512

Viðmiðun M.y.s. Skekkja

Ísn 93

3

Tegund minja

Garður

Tilgáta/Niðurstaða

Verk

Hell-Hel 09. SV 14

Fjöldi

1

Hættumat

Hætta

Ástand

Aldur

Í eyði

Tímab. hættumat

Tímab. hætta

Á kort?

Ekkert

Engin

Ágætt

1550-1900

Línulögn

Lítill

Já

Minjagildi

Einkunn

Varðveislugildi

Einkunn 2

Fríðlýsa?

Fríðlýst?

Hvenær

Lítið

4

Lítið

4

Já

Nei

Lega og staðhættir

Á milli hraunkolla austan við Straumssel Norðurendinn er mjög nálægt vörðu nr. 334:1.

Heimildir og munnmæli

Örnefnaskrá I. Straumur. Ari Gíslason skráði. Handrit. Stofnun Árna Magnússonar í íslenskum fræðum. Örnefnasafn.
Örnefnaskrá II. Straumur. Handrit. Stofnun Árna Magnússonar í íslenskum fræðum. Örnefnasafn.

Lýsing

Garður.

15 m langur (N - S), 0,6 - 0,9 m breiður og 0,1 - 0,9 m hár. Úr hraungrjóti. Garðurinn er illa farinn um miðjuna og nánast alveg rofinn þar.


Garðurinn liggur upp að hól að norðan (sem varða 334:1 stendur á). Hann rofnar svo þar sem náttúran sjálf tekur við með þverhnípi eða bröttum veggjum. Tengdur þessum garði er svo garður nr. 334:3.

Hlutverk garðsins hefur verið að afmarka býlið sem þarna stóð eftir að selið var hætt. Þetta markar því austurhluta túnsins á bænum.

Teikning/ljósmynd



Ljósmynd



Ljósmyndari

Sandra Sif Einarsdóttir

Filma nr./teg. myndar

Olympus E-410

Athugasemdir

Ef ekki er hægt að tryggja öryggi fornleifanna þarf að rannsaka þær með leyfi Fornleifaverndar ríkisins, sem setur þá skilmála sem nauðsynlegir kunna að þykja. GPS mælingin var gerð við norðurenda garðsins.

Fornleifaskrá

Aðalnr.

334

Undirnr.

3

Sýsla

Gullbringusýsla

Landareign

Sveitarfélag

Hafnarfjörður

Nr

Tákntala

1400

Heiti

Straumssel/Seltúnsgarðar

Hverfi

Skrásetjari

Bjarni F. Einarsson og Sandra Sif Einarsdóttir

Dags.

3.03.2009

GPS Staðsetning

E 352767 393465

Viðmiðun

Ísn 93

M.y.s. Skekkja

3

Tegund minja

Garður

Tilgáta/Niðurstaða

Verk

Hell-Hel 09. SV 14

Fjöldi

1

Hættumat

Hætta

Ástand

Aldur

Í eyði

Tímab. hættumat

Tímab. hætta

Á kort?

Ekkert

Engin

Ágætt

1550-1900

Línulögn

Lítill

Já

Minjagildi

Einkunn

Varðveislugildi

Einkunn 2

Friðlýsa?

Friðlýst?

Hvenær

Lítið

4

Lítið

4

Já

Nei

Lega og staðhættir

Um 15 m sunnan við garð 334:2. Á milli hraunhóla.

Heimildir og munnmæli

Örnefnaskrá I. Straumur. Ari Gíslason skráði. Handrit. Stofnun Árna Magnússonar í íslenskum fræðum. Örnefnasafn.
Örnefnaskrá II. Straumur. Handrit. Stofnun Árna Magnússonar í íslenskum fræðum. Örnefnasafn.

Lýsing

Garður.

65 m langur (A - V), 0,3 - 1,2 m breiður og 0,2 - 0,6 m hár. Úr hraungrjóti. Garðurinn er slitróttur og liggur yfir hæðótt land. Vestur endinn endaði nálægt sprungu og þar gat hafa verið hlið. Garðurinn er hluti af sama kerfi og garður nr. 334:2 og raunar einnig garður nr. 334:8. Garðurinn hefur afmarkað suðurhluta túnsins á bænum sem þarna stóð.

Teikning/ljósmynd



Ljósmynd



Ljósmyndari

Bjarni F. Einarsson

Filma nr./teg. myndar

Olympus E-410

Athugasemdir

Ef ekki er hægt að tryggja öryggi fornleifanna þarf að rannsaka þær með leyfi Fornleifaverndar ríkisins, sem setur þá skilmála sem nauðsynlegir kunna að þykja. GPS mælingin var gerð við austurenda garðsins.

Fornleifaskrá

Aðalnr.

334

Undirnr.

4

Sýsla

Gullbringusýsla

Landareign

Sveitarfélag

Hafnarfjörður

Nr

Tákntala

1400

Heiti

Hverfi

Straumssel

Skrásetjari

Bjarni F. Einarsson og Sandra Sif Einarisdóttir

Dags.

3.03.2009

GPS Staðsetning

E 352747 393463

Viðmiðun

Ísn 93

M.y.s.

3

Tegund minja

Sel

Tilgáta/Niðurstaða

Verk

Hell-Hel 09. SV 14

Fjöldi

1

Hættumat

Hætta

Ástand

Aldur

Í eyði

Tímab. hættumat

Tímab. hætta

Á kort?

Ekkert

Engin

Ágætt

1550-1900

Línulögn

Lítill

Já

Minjagildi

Einkunn

Varðveislugildi

Einkunn 2

Friðlýsa?

Friðlýst?

Hvenær

Hátt

8

Hátt

8

Já

Nei

Lega og staðhættir

Á gróinni sléttu á milli hraunsprungna.

Heimildir og munnmæli

Jarðabók Árna Magnússonar og Páls Víðalíns. Gullbringu- og Kjósarsýsla. Þriðja bindi. Kaupmannahöfn 1923-1924.
Örnefnaskrá I. Straumur. Ari Gíslason skráði. Handrit. Stofnun Árna Magnússonar í íslenskum fræðum. Örnefnasafn.
Örnefnaskrá II. Straumur. Handrit. Stofnun Árna Magnússonar í íslenskum fræðum. Örnefnasafn.

Lýsing

Sel.

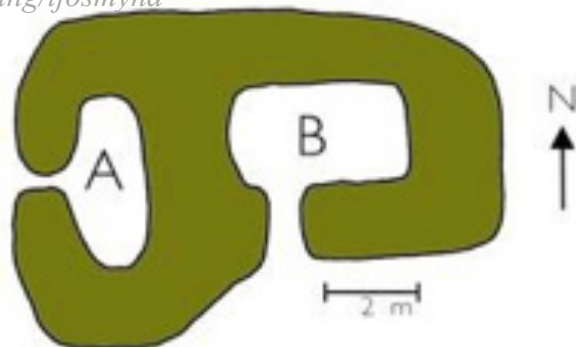
6 x 10,5 m (A - V). Veggir úr grjóti og torfi, 1,5 - 2 m á breidd og 0,3 - 0,7 á hæð. Tvö hólf eru á rústinni (hólf A og B). Dyr eru á hólfi A mót V og á hólfi B mót S. Ekki innangengt á milli hólfa.

Austast í hólfi B má sjá garðlög við innanverðann gaflinn.

Rústin er mjög vel gróin grasi og mosa.

Nokkra metra norðan við rústina er jarðfall sem gæti hafa verið vatnsból.

Teikning/ljósmynd



Ljósmynd



Ljósmyndari

Bjarni F. Einarsson

Filma nr./teg. myndar

Olympus E-410

Athugasemdir

Ef ekki er hægt að tryggja öryggi fornleifanna þarf að rannsaka þær með leyfi Fornleifaverndar ríkisins, sem setur þá skilmála sem nauðsynlegir kunna að þykja.

Fornleifaskrá

Aðalnr.

334

Sýsla

Gullbringusýsla

Landareign

Sveitarfélag

Hafnarfjörður

Nr

Tákntala

1400

Heiti

Straumssel

Hverfi

Undirnr.

5

Skrásetjari

Bjarni F. Einarsson og Sandra Sif Einarsdóttir

Dags.

3.03.2009

GPS Staðsetning

-

Viðmiðun

-

M.y.s. Skekkja

-

Tegund minja

Eyðibýli

Tilgáta/Niðurstaða

Verk

Hell-Hel 09. SV 14

Fjöldi

1

Hættumat

Hætta

Ástand

Aldur

Í eyði

Tímab. hættumat

Tímab. hætta

Á kort?

Ekkert

Engin

Ágætt

1550-1900

Línulögn

Lítill

Já

Minjagildi

Einkunn

Varðveislugildi

Einkunn 2

Friðlýsa?

Friðlýst?

Hvenær

Hátt

8

Hátt

8

Já

Nei

Lega og staðhættir

Á sléttum grasi grónum velli innan girðingar.

Heimildir og munnmæli

Örnefnaskrá I. Straumur. Ari Gíslason skráði. Handrit. Stofnun Árna Magnússonar í íslenskum fræðum. Örnefnasafn.
Örnefnaskrá II. Straumur. Handrit. Stofnun Árna Magnússonar í íslenskum fræðum. Örnefnasafn.

Lýsing

Eyðibýli.

14 x 15 m (A - V). Veggir úr grjóti og torfi, 1,5 - 2 m breiðir og 0,3 - 1 m háir.

Sennilega eru fjögur hólf á rústinni (hólf A - D) sunnanverðri, en N - og NV - hluti er eins og pallur.

Dyr eru trúlega á hólfi A mót A og á hólfi B mót V.

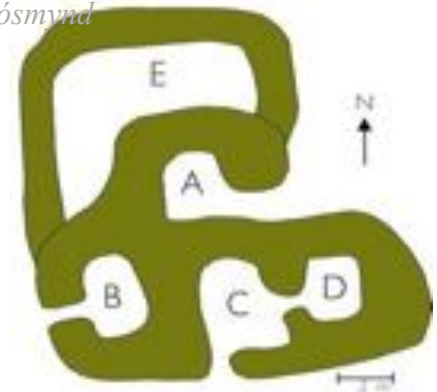
Á hólfi C eru dyr annarsvegar út úr rústinni mót S og inn í hólf D mót A.

Hólf E (pallurinn) gæti verið undirstaða undir

tímurbúhus þó það líti um margt út fyrir að kunna að vera kálgarður.

Húsin munu hafa brunnið í byrjun 20. aldar (Örnefnaskrá II).

Teikning/ljósmynd



Ljósmynd



Ljósmyndari

Bjarni F. Einarsson

Filma nr./teg. myndar

Olympus E-410

Athugasemdir

Ef ekki er hægt að tryggja öryggi fornleifanna þarf að rannsaka þær með leyfi Fornleifaverndar ríkisins, sem setur þá skilmála sem nauðsynlegir kunna að þykja.

Fornleifaskrá

Aðalnr.

334

Undirnr.

6

Sýsla

Gullbringusýsla

Landareign

Sveitarfélag

Hafnarfjörður

Nr

Tákntala

1400

Heiti

Hverfi

Straumssel/Selsgarður

Skrásetjari

Bjarni F. Einarsson og Sandra Sif Einarasdóttir

Dags.

3.03.2009

GPS Staðsetning

E 352669 393528

Viðmiðun

M.y.s. Isn 93

Skekkja

3

Tegund minja

Gerði

Tilgáta/Niðurstaða

Verk

Hell-Hel 09. SV 14

Fjöldi

1

Hættumat

Hætta

Ástand

Aldur

Í eyði

Tímab. hættumat

Tímab. hætta

Á kort?

Ekkert

Engin

Sæmilegt

1550-1900

Línulögn

Lítill

Já

Minjagildi

Einkunn

Varðveislugildi

Einkunn 2

Friðlýsa?

Friðlýst?

Hvenær

Talsvert

6

Talsvert

6

Já

Nei

Lega og staðhættir

11 m S af SA horni rústarinnar nr. 334:5. Í gömlu túni.

Heimildir og munnmæli

Örnefnaskrá I. Straumur. Ari Gíslason skráði. Handrit. Stofnun Árna Magnússonar í íslenskum fræðum. Örnefnasafn.
Örnefnaskrá II. Straumur. Handrit. Stofnun Árna Magnússonar í íslenskum fræðum. Örnefnasafn.

Lýsing

Gerði.

11 x 11 m (A - V). Veggir úr grjóti, um 0,5 - 1,5 m breiðir og 0,1 - 0,4 m háir.

Botn vel gróin. Engar dyr sýnilegar.

Þetta gæti verið það sem kallað er Selsgarður í Örnefnaskrá II, en það var matjurtagarður.

Teikning/ljósmynd

Ljósmynd



Ljósmyndari

Bjarni F. Einarsson

Filma nr./teg. myndar

Olympus E-410

Athugasemdir

Ef ekki er hægt að tryggja öryggi fornleifanna þarf að rannsaka þær með leyfi Fornleifaverndar ríkisins, sem setur þá skilmála sem nauðsynlegir kunna að þykja.

Fornleifaskrá

Aðalnr.

334

Sýsla

Gullbringusýsla

Landareign

Sveitarfélag

Hafnarfjörður

Nr

Tákntala

1400

Heiti

Hverfi

Straumssel

Undirnr.

7

Skrásetjari

Bjarni F. Einarsson og Sandra Sif Einarsdóttir

Dags.

3.03.2009

GPS Staðsetning

E 352620 393554

Viðmiðun M.y.s. Skekkja

Isn 93

3

Tegund minja

Gerði

Tilgáta/Niðurstaða

Verk

Hell-Hel 09. SV 14

Fjöldi

1

Hættumat

Hætta

Ástand

Aldur

Í eyði

Tímab. hættumat

Tímab. hætta

Á kort?

Ekkert

Engin

Sæmilegt

1550-1900

Línulögn

Lítill

Já

Minjagildi

Einkunn

Varðveislugildi

Einkunn 2

Friðlýsa?

Friðlýst?

Hvenær

Talsvert

6

Talsvert

6

Já

Nei

Lega og staðhættir

Um 40 m vestur af bæjarrústunum (334:5). Undir hraunkannti.

Heimildir og munnmæli

Örnefnaskrá I. Straumur. Ari Gíslason skráði. Handrit. Stofnun Árna Magnússonar í íslenskum fræðum. Örnefnasafn.
Örnefnaskrá II. Straumur. Handrit. Stofnun Árna Magnússonar í íslenskum fræðum. Örnefnasafn.

Lýsing

Gerði.

25 x 70 m stórt (N - S). Austurhlutinn er hamarsbrún en á aðrar hliðar er hlaðinn veggur úr grjóti.

Gerðið er býsna vel gróið og nokkuð mishæðótt.

Hugsanlega er þetta tún frá bænum

Teikning/ljósmynd

Ljósmynd

Ljósmyndari

Filma nr./teg. myndar

Athugasemdir

Fornleifaskrá

Aðalnr.

334

Sýsla

Gullbringusýsla

Landareign

Sveitarfélag

Hafnarfjörður

Nr

Táknatala

1400

Heiti

Hverfi

Straumssel/Seltúnsgarðar

Undirnr.

8

Skrásetjari

Bjarni F. Einarsson og Sandra Sif Einarasdóttir

Dags.

3.03.2009

GPS Staðsetning

E 352674 393579

Viðmiðun

Isn 93

M.y.s.

3

Tegund minja

Garður

Tilgáta/Niðurstaða

Verk

Hell-Hel 09. SV 14

Fjöldi

1

Hættumat

Hætta

Ástand

Aldur

Í eyði

Tímab. hættumat

Tímab. hætta

Á kort?

Ekkert

Engin

Sæmilegt

1550-1900

Línulögn

Lítill

Já

Minjagildi

Einkunn

Varðveislugildi

Einkunn 2

Friðlýsa?

Friðlýst?

Hvenær

Lítið

4

Lítið

4

Já

Nei

Lega og staðhættir

Um 30 m norður af eyðibýlinu nr. 334:5.

Heimildir og munnmæli

Örnefnaskrá I. Straumur. Ari Gíslason skráði. Handrit. Stofnun Árna Magnússonar í íslenskum fræðum. Örnefnasafn.
Örnefnaskrá II. Straumur. Handrit. Stofnun Árna Magnússonar í íslenskum fræðum. Örnefnasafn.

Lýsing

Garður.

40 m langur, 0,3 - 1 m breiður og 0,1 - 0,4 m.

Garðurinn er dálítið slítróttur. Fast upp að honum að norðanverðu gæti verið vatnsból (Selsbrunnur), en þar er garðurinn lítilfjörlegur ef nokkur. Vestast beygir garðurinn dálítið og tekur stefnuna á gerðið nr. 334:7.

Teikning/ljósmynd



Ljósmynd



Ljósmyndari

Bjarni F. Einarsson

Filma nr./teg. myndar

Olympus E-410

Athugasemdir

Ef ekki er hægt að tryggja öryggi fornleifanna þarf að rannsaka þær með leyfi Fornleifaverndar ríkisins, sem setur þá skilmála sem nauðsynlegir kunna að þykja. GPS var mælt við austurenda garsins.

Fornleifaskrá

Aðalnr.

335

Undirnr.

1

Sýsla

Gullbringusýsla

Landareign

Sveitarfélag

Hafnarfjörður

Nr

Tákntala

1400

Heiti

Hverfi

Skrásetjari

Bjarni F. Einarsson

Dags.

GPS Staðsetning

E 353517,992 N 393924,174

Viðmiðun

Isn 93

M.y.s. Skekkja

-

Tegund minja

Varða

Tilgáta/Niðurstaða

Verk

Hell-Hel 09. SV 14

Fjöldi

1

Hættumat

Hætta

Ástand

Aldur

Í eyði

Tímab. hættumat

Tímab. hætta

Á kort?

Ekkert

Engin

Ágætt

1900-

Línulögn

Lítill

Nei

Minjagildi

Einkunn

Varðveislugildi

Einkunn 2

Friðlýsa?

Friðlýst?

Hvenær

Lítið

2

Lítið

2

Nei

Nei

Lega og staðhættir

Í hrauni. Ofan á stórrí hraunhellu, við brún hennar, sunnan við sprungu.

Heimildir og munnmæli

Lýsing

Varða.

Stendur ofan á stórum steini. Úr hraungrjóti, óregluleg í forminu, en nokkuð hringlaga botn um 0,7 m í þvermál og um 1,2 m há.

Hugsanlega er vegvísari efst sem sem bendir í austur, eða þar sem Gjaselsstígur liggur að líkindum.

Teikning/ljósmynd



Ljósmynd



Ljósmyndari

Bjarni F. Einarsson

Filma nr./teg. myndar

Olympus E-410

Athugasemdir

Ef ekki er hægt að tryggja öryggi fornleifanna þarf að rannsaka þær (GPS mæla og ljósmynda) með leyfi Fornleifa-verndar ríkisins, sem setur þá skilmála sem nauðsynlegir kunna að þykja. Varðan var fyrst skráð 3.03.2009. Hún var nákvæmlega mæld inn þann 18. sept. 2014.

Fornleifaskrá

Aðalnr.

336

Undirnr.

1

Sýsla	Sveitarfélag	Tákntala	Hverfi
Gullbringusýsla	Hafnarfjörður	1400	
Landareign	Nr	Heiti	
Þorbjarnarstaðir		-	


Skrásetjari	Dags.	GPS Staðsetning	Viðmiðun	M.y.s.	Skekkja
Bjarni F. Einarsson	20.03.2014	E 353639,890 N 393926,690	Isn 93	-	-

Tegund minja	Tilgáta/Niðurstaða	Verk	Fjöldi				
Meint fjárból	Náttúrumyndun	SV 14	1				
Hættumat	Hætta	Ástand	Aldur	Í eyði	Tímab. hættumat	Tímab. hætta	Á kort?
Ekkert	Engin	Ágætt	-	-	Línulögn	Lítill	Nei
Minjagildi	Einkunn	Varðveislugildi	Einkunn 2	Friðlýsa?	Friðlýst?	Hvenær	
Ekkert	-	Ekkert	-	Nei	Nei		

Lega og staðhættir

Í hrauni.

Heimildir og munnmæli



Lýsing

Meint fjárból.

Jarðfall um 15 x 25 m stórt (NV-SA) og 6-7 m djúpt. Aðgengið er að vestanverðu þar sem grasi gróin brekka liggur niður í jarðfallið. Skútar eru á allar aðrar hliðar.

Hvergi sér fyrir manngerðum hleðslum.

Nyrst í opinu að vestanverðu er hola sem talið er geta verið brunnur. Þetta er náttúrumyndun ein. Holan er á miðri neðri myndinni.

Teikning/ljósmynd



Ljósmynd



Ljósmyndari

Bjarni F. Einarsson

Filma nr./teg. myndar

Olympus E-410

Athugasemdir

Jarðfall þetta er aðeins skráð vegna þess að Byggðasafn Hafnarfjarðar hefur talið jarðfallið og holuna þar hja vera fornleifar. Jarðfallið hefur engu að síður nær örrugglega verið notað bæði til beitar og líklega til að geyma fé yfir nótt, eða fé leitað sjáft niður í jarðfallið um lengri eða skemmri tíma.

Fornleifaskrá

Aðalnr.

337

Sýsla

Gullbringusýsla

Sveitarfélag

Hafnarfjörður

Tákntala

1400

Hverfi

Landareign

Nr

Heiti

Þorbjarnarstaðir

Gjáselsstígur

Undirnr.

1

Skrásetjari

Bjarni F. Einarsson

Dags.

20.03.2014

GPS Staðsetning

E 353581,010 N 393907,960

Viðmiðun

Isn 93

M.y.s.

-

Skekkja

-

Tegund minja

Gata

Tilgáta/Niðurstaða

Selsstígur

Verk

SV 14

Fjöldi

1

Hættumat

Hætta

Ástand

Aldur

Í eyði

Tímab. hættumat

Tímab. hætta

Á kort?

Línulögn

Mikil

Lélegt

1550-1900

Línulögn

Mikil

Nei

Minjagildi

Einkunn

Varðveislugildi

Einkunn 2

Friðlýsa?

Friðlýst?

Hvenær

Lítið

3

Lítið

3

Nei

Nei

Lega og staðhættir

Yfir holt og hæðir og helluhraun.

Heimildir og munnmæli

Lýsing

Gata.

Leiðin er býsna ógreinileg og ekki hægt að staðsetja hana á áhrifasvæðinu með góðu móti. Varðan (nr. 320) gefur þó góða vísbendingu um að leiðin sé rétt austur af henni.

Stígurinn sást ekki svo að víst væri við núverandi línuveg.

Teikning/ljósmynd



Ljósmynd



Ljósmyndari

Bjarni F. Einarsson

Filma nr./teg. myndar

Olympus E-410

Athugasemdir

Ef ekki er hægt að tryggja öryggi götunnar þarf að leyta leyfis Minjastofnunar Íslands til að raska henni og sæta þeim skilmálum sem stofnunin kann að setja. Mælt er með því að gatan verði hnitsett frá línuveginum í norðri og suður fram hjá vörðu nr. 320. Hnitsetning fór fram þann 18.09.14.

Fornleifaskrá

Aðalnr.

338

Sýsla

Gullbringusýsla

Sveitarfélag

Hafnarfjörður

Tákntala

1400

Hverfi

Landareign

Nr

Heiti

Þorbjarnarstaðir

Undirnr.

1

Skrásetjari

Bjarni F. Einarsson

Dags.

20.03.2014

GPS Staðsetning

E 352163,030 N 393715,530

Viðmiðun

Isn 93

M.y.s.

-

Skekkja

-

Tegund minja

Varða

Tilgáta/Niðurstaða

Verk

Fjöldi

SV 14

1

Hættumat

Hætta

Ástand

Aldur

Í eyði

Tímab. hættumat

Tímab. hætta

Á kort?

Línulögn

Mikil

Sæmilegt

1900-

Línulögn

Mikil

Nei

Minjagildi

Einkunn

Varðveislugildi

Einkunn 2

Friðlýsa?

Friðlýst?

Hvenær

Lítið

1

Lítið

1

Nei

Nei

Legg og staðhættir

Efst á hraunhól í jaðri apalhrauns.

Heimildir og munnmæli

Lýsing

Varða.

Úr hraungrjóti, óregluleg í forminu, 0,4-0,5 m í þvermál og 0,5 m há. Varðan er illa hlaðin og varla gömul.

Teikning/ljósmynd



Ljósmynd



Ljósmyndari

Bjarni F. Einarsson

Filma nr./teg. myndar

Olympus E-410

Athugasemdir

Ef ekki er hægt að tryggja öryggi vörðunnar þarf að leyta leyfis Minjastofnunar Íslands til að raska henni og sæta þeim skilmálum sem stofnunin kann að setja. Engna mótvægisáðgerða ætti að vera þörf.

Fornleifaskrá

Aðalnr.

339

Undirnr.

1

Sýsla

Gullbringusýsla

Landareign

Sveitarfélag

Hafnarfjörður

Nr

Tákntala

1400

Heiti

Hverfi

Skrásetjari

Bjarni F. Einarsson

Dags.

20.03.2014

GPS Staðsetning

E 352138,300 N 393716,250

Viðmiðun

Isn 93

M.y.s.

-

Skekkja

-

Tegund minja

Skotbyrgi

Tilgáta/Niðurstaða

Verk

SV 14

Fjöldi

1

Hættumat

Hætta

Ástand

Aldur

Í eyði

Tímab. hættumat

Tímab. hætta

Á kort?

Línulögn

Mikil

Sæmilegt

1900-

Línulögn

Mikil

Nei

Minjagildi

Einkunn

Varðveislugildi

Einkunn 2

Friðlýsa?

Friðlýst?

Hvenær

Lítið

2

Lítið

2

Nei

Nei

Lega og staðhættir

Efst á hraunhól við jaðar apalhrauns, rétt vestur af vörðu nr. 322.

Heimildir og munnmæli

Lýsing

Skotbyrgi.

Um 2 m langt, 0,7 m breitt og 0,6 m hátt (NA - SV). Úr hraunhellur að mestu leyti. Í miðjunni undir efstu hellu er op (skotrauf?).

Teikning/ljósmynd



Ljósmynd



Ljósmyndari

Bjarni F. Einarsson

Filma nr./teg. myndar

Olympus E-410

Athugasemdir

Ef ekki er hægt að tryggja öryggi skotbyrgisins þarf að leyta leyfis Minjastofnunar Íslands til að raska því og sæta þeim skilmálum sem stofnunin kann að setja.

Fornleifaskrá

Aðalnr.

340

Undirnr.

1

Sýsla

Gullbringusýsla

Landareign

Sveitarfélag

Hafnarfjörður

Nr

Tákntala

1400

Heiti

Hverfi

Skrásetjari

Bjarni F. Einarsson

Dags.

20.03.2014

GPS Staðsetning

E 352328,690 N 393577,090

Viðmiðun

Isn 93

M.y.s.

-

Skekkja

-

Tegund minja

Vörðulíki

Tilgáta/Niðurstaða

Verk

SV 14

Fjöldi

1

Hættumat

Hætta

Ástand

Aldur

Í eyði

Tímab. hættumat

Tímab. hætta

Á kort?

Ekkert

Engin

Sæmilegt

1900-

Línulögn

Lítill

Nei

Minjagildi

Einkunn

Varðveislugildi

Einkunn 2

Friðlýsa?

Friðlýst?

Hvenær

Lítið

1

Lítið

1

Nei

Nei

Legg og staðhættir

Efst á hraunhól rétt utan við apalhraun.

Heimildir og munnmæli

Lýsing

Vörðulíki.

Úr hraungrjóti. Ofan á stórum steini, óregluleg í forminu, um 0,3 m í þvermál og 0,25 m há.

Álitamál hvort að tveir steinar ofan á hvor öðrum megi kalla vörðu. Kannski merki til að merkja skotbrygi nr. 323.

Teikning/ljósmynd



Ljósmynd



Ljósmyndari

Bjarni F. Einarsson

Filma nr./teg. myndar

Olympus E-410

Athugasemdir

Ef ekki er hægt að tryggja öryggi vörðulíkisins þarf að leyta leyfis Minjastofnunar Íslands til að raska því og sæta þeim skilmálum sem stofnunin kann að setja.

Fornleifaskrá

Aðalnr.

341

Undirnr.

1

Sýsla

Gullbringusýsla

Landareign

Sveitarfélag

Hafnarfjörður

Nr

Táknatala

1400

Heiti

Hverfi

Skrásetjari

Bjarni F. Einarsson

Dags.

20.03.2014

GPS Staðsetning

351541,830 N 393758,240

Viðmiðun

Isn 93

M.y.s.

-

Skekkja

-

Tegund minja

Girðing

Tilgáta/Niðurstaða

Landamerki

Verk

SV 14

Fjöldi

1

Hættumat

Hætta

Ástand

Aldur

Í eyði

Tímab. hættumat

Tímab. hætta

Á kort?

Línulögn

Mikil

Sæmilegt

1900-

Línulögn

Mikil

Nei

Minjagildi

Einkunn

Varðveislugildi

Einkunn 2

Friðlýsa?

Friðlýst?

Hvenær

Lítið

1

Lítið

1

Nei

Nei

Lega og staðhættir

Yfir holt og hæðir, skammt vestur af apalhrauni (Selhrauni).

Heimildir og munnmæli

Lýsing

Girðing.

Girðingin liggur í stórum dráttum í N - S, en er dálítið hlykkjótt allavega á köflum.

Neðst er einföld steinaröð og á stöku stað er vinkiljárn staur upp úr, en tréstaumar þess á milli. Girðingin er um 0,3 - 0,4 m breið og 0,1 - 0,2 m há.

Girðingin gæti vel hafa veri sett upp á landamerkjum eftir að heilsársbúseta hófst í Straumsseli.

Teikning/ljósmynd



Ljósmynd



Ljósmyndari

Bjarni F. Einarsson

Filma nr./teg. myndar

Olympus E-410

Athugasemdir

Ef girðingin er rétt aldursgreind þarf engra mótvægisáðgerða til.

Fornleifaskrá

Aðalnr.

342

Undirnr.

1

Sýsla

Gullbringusýsla

Landareign

Sveitarfélag

Hafnarfjörður

Nr

Tákntala

1400

Heiti

Hverfi

Skrásetjari

Bjarni F. Einarsson

Dags.

31.03.2014

GPS Staðsetning

E 353381 N 395189

Viðmiðun

Isn 93

M.y.s. Skekkja

5

Tegund minja

Fjárskjól

Tilgáta/Niðurstaða

Verk

SV 14

Fjöldi

3

Hættumat

Hætta

Ástand

Aldur

Í eyði

Tímab. hættumat

Tímab. hætta

Á kort?

Ekkert

Engin

Ágætt

1550-1900

Nei

Minjagildi

Einkunn

Varðveislugildi

Einkunn 2

Friðlýsa?

Friðlýst?

Hvenær

Talsvert

7

Talsvert

7

Nei

Nei

Lega og staðhættir

Um 10 m vestan við apalhraun (Kapelluhraun) í dálitlu jarðfalli í grösugum fláka í móa.

Heimildir og munnmæli

Lýsing

Fjárskjól

1) Fjárskjól (efri mynd).

Í skúta sem er a.m.k. 3 x 7 m (A-V), en ekki var hægt að sjá nákvæmlega hve langur skútinn var.

Dyrnar á skútanum/skjólinu voru 0,7 m breiðar og 1 m háar og hleðslur allt um kring. Snúa þær mót ASA. Í dyrunum eru tröppur niður í skútann. Gólf hans er slétt og því sem næst laust við steina. Mesta hæð skútans er um 1 m.

Um 7 m S af fjárskjóli 1) er fjárskjól 2):

2) Fjárskjól (neðri mynd t.h.).

Líklega um 3 x 7 m (N-S) og eins er með þetta skjól og skjól 1) að ekki er hægt að segja nákvæmlega til um lengdina. Við dyrnar eru hleðslur að norðanverðu og sömuleiðis eru fyrirhleðsla syðst í skútanum. Dyr eru um 1 m breiðar og 0,7 m háar og snúa mót A. Mesta hæð skútans er um 0,7 m. Gólf eru að mestu án steina og slétt.

Um 4 m SA af fjárskjóli 2) er fjárskjól 3).

3) Fjárskjól (neðri mynd t.v.).

Um 3 x 10 m a.m.k. (SA-NV). Dyr eru 0,8 m breiðar og 1,2 m háar og snúa mót N. Mesta hæð skútans er um 1,2 m. Fyrirhleðsla er í norðurhluta og hleðslur við dyr fallnar. Gólf er slétt og að mestu án steina. GPS mælt við 1).

Athugasemdir

Ef ekki er hægt að tryggja öryggi fornleifanna þarf að leyta leyfis Minjastofnunar Íslands til að raska þeim og sæta þeim skilmálum sem stofnunin kann að setja.

Teikning/ljósmynd



Ljósmynd



Ljósmyndari

Bjarni F. Einarsson

Filma nr./teg. myndar

Olympus E-410

Fornleifaskrá

Aðalnr.

343

Undirnr.

1

Sýsla

Gullbringusýsla

Landareign

Sveitarfélag

Hafnarfjörður

Nr

Tákntala

1400

Heiti

Hverfi

Skrásetjari

Bjarni F. Einarsson

Dags.

31.03.2014

GPS Staðsetning

E 353431 N 394963

Viðmiðun

Isn 93

M.y.s. Skekkja

4

Tegund minja

Fjárskjól og varða

Tilgáta/Niðurstaða

Verk

SV 14

Fjöldi

2

Hættumat

Hætta

Ástand

Aldur

Í eyði

Tímab. hættumat

Tímab. hætta

Á kort?

Nei

Línulögn

Mikil

Ágætt

1550-1900

Minjagildi

Einkunn

Varðveislugildi

Einkunn 2

Friðlýsa?

Friðlýst?

Hvenær

Talsvert

7

Talsvert

7

Nei

Nei

Lega og staðhættir

Í skúta í móa, skammt vestur af apalhrauni (Kapelluhrauni).

Heimildir og munnmæli

Lýsing

Fjárskjól og varða.

Um tvö op er að ræða og álitamál hvort þær séu fyrir saman skútanum. Eystri dyrnar hafa líklega verið um 0,5 m breiðar og 1,1 m háar, en þar eru hleðslur fallnar.

Við vestara opið hefur trúlega verið hlaðið alveg fyrir til að loka því, þó þær hleðslur hafi fallið nokkuð nú.

Vestast í skútanum, á bak við víðirunna, hefur hellum verið lagt upp við opið til að loka því.

Rétt ofan við vestara opið er varða.

Teikning/ljósmynd



Ljósmynd



Ljósmyndari

Bjarni F. Einarsson

Filma nr./teg. myndar

Olympus E-410

Athugasemdir

Ef ekki er hægt að tryggja öryggi fornleifanna þarf að leyta leyfis Minjastofnunar Íslands til að raska þeim og sæta þeim skilmálum sem stofnunin kann að setja.

Fornleifaskrá

Aðalnr.

344

Undirnr.

1

Sýsla

Gullbringusýsla

Landareign

Sveitarfélag

Hafnarfjörður

Nr

Tákntala

1400

Heiti

Hverfi

Skrásetjari

Bjarni F. Einarsson

Dags.

18.09.2014

GPS Staðsetning

N 393915,672 A 353391,634

Viðmiðun M.y.s. Skekkja

Isn 93

0-3 sm

Tegund minja

Vörðulíki

Tilgáta/Niðurstaða

Verk

SV 14

Fjöldi

1

Hættumat

Hætta

Ástand

Aldur

Í eyði

Tímab. hættumat

Tímab. hætta

Á kort?

Línulögn

Mikil

Sæmilegt

1900-

Línulögn

Mikil

Nei

Minjagildi

Einkunn

Varðveislugildi

Einkunn 2

Friðlýsa?

Friðlýst?

Hvenær

Lítið

1

Lítið

1

Nei

Nei

Legg og staðhættir

Efst á flötum hraunhól.

Heimildir og munnmæli

Lýsing

Vörðulíki.

Um 0,5 m í þvermál og 0,7 m há. Úr þremur hraungrýtissteinum sem hlaðnir eru upp á hvern annan. Varðan virðist ung og varðar varla götu, heldur greni eða eitthvað annað.

Á hólnum eru aðrar þrjár vörður (245-47).

Teikning/ljósmynd



Ljósmynd



Ljósmyndari

Bjarni F. Einarsson

Filma nr./teg. myndar

Olympus E-410

Athugasemdir

Varðan var skráð undir nr. 12 hjá Ragnheiði Traustadóttur. Hún er utan við áhrifasvæði hinnar fyrirhuguðu línu.

Fornleifaskrá

Aðalnr.

345

Undirnr.

1

Sýsla

Gullbringusýsla

Landareign

Sveitarfélag

Hafnarfjörður

Nr

Tákntala

1400

Heiti

Hverfi

Skrásetjari

Bjarni F. Einarsson

Dags.

18.09.2014

GPS Staðsetning

N 393911,740 A 353352,733

Viðmiðun

Isn 93

M.y.s. Skekkja

0-3 sm

Tegund minja

Varða

Tilgáta/Niðurstaða

Verk

SV 14

Fjöldi

1

Hættumat

Hætta

Ástand

Aldur

Í eyði

Tímab. hættumat

Tímab. hætta

Á kort?

Línulögn

Mikil

Sæmilegt

1900-

Línulögn

Mikil

Nei

Minjagildi

Einkunn

Varðveislugildi

Einkunn 2

Friðlýsa?

Friðlýst?

Hvenær

Lítið

1

Lítið

1

Nei

Nei

Lega og staðhættir

Efst á flötum hraunhól.

Heimildir og munnmæli

Lýsing

Varða.

Um 0,4 - 0,6 m (A-V) og 0,4 m há. Úr fáeinum hraungrýttissteinum sem hlaðnir eru upp. Varðan virðist ung og varðar varla götu, heldur greni eða eitthvað annað.

Á hólnum eru aðrar þrjár vörður (244, 46 og 47).

Teikning/ljósmynd



Ljósmynd



Ljósmyndari

Bjarni F. Einarsson

Filma nr./teg. myndar

Olympus E-410

Athugasemdir

Varðan var skráð undir nr. 13 hjá Ragnheiði Traustadóttur. Hún er utan við áhrifasvæði hinnar fyrirhuguðu línu.

Fornleifaskrá

Aðalnr.

346

Undirnr.

1

Sýsla

Gullbringusýsla

Landareign

Sveitarfélag

Hafnarfjörður

Nr

Táknatala

1400

Heiti

Hverfi

Skrásetjari

Bjarni F. Einarsson

Dags.

18.09.2014

GPS Staðsetning

N 393922,296 A 353353,595

Viðmiðun

Isn 93

M.y.s. Skekkja

0-3 sm

Tegund minja

Varða

Tilgáta/Niðurstaða

Verk

SV 14

Fjöldi

1

Hættumat

Hætta

Ástand

Aldur

Í eyði

Tímab. hættumat

Tímab. hætta

Á kort?

Línulögn

Mikil

Sæmilegt

1900-

Línulögn

Mikil

Nei

Minjagildi

Einkunn

Varðveislugildi

Einkunn 2

Friðlýsa?

Friðlýst?

Hvenær

Lítið

1

Lítið

1

Nei

Nei

Lega og staðhættir

Efst á flötum hraunhól, við norðurjaðar hans.

Heimildir og munnmæli

Lýsing

Varða.

Um 0,3 - 0,4 m (ANA-VSV) og 0,5 m há. Úr fáeinum hraungrýtissteinum sem hlaðnir eru upp. Varðan virðist ung og varðar varla götu, heldur greni eða eitthvað annað.

Á hólnum eru aðrar þrjár vörður (244, 45 og 47).

Teikning/ljósmynd



Ljósmynd



Ljósmyndari

Bjarni F. Einarsson

Filma nr./teg. myndar

Olympus E-410

Athugasemdir

Varðan var skráð undir nr. 14 hjá Ragnheiði Traustadóttur. Hún er utan við áhrifasvæði hinnar fyrirhuguðu línu.

Fornleifaskrá

Aðalnr.

347

Undirnr.

1

Sýsla

Gullbringusýsla

Landareign

Sveitarfélag

Hafnarfjörður

Nr

Tákntala

1400

Heiti

Hverfi

Skrásetjari

Bjarni F. Einarsson

Dags.

18.09.2014

GPS Staðsetning

N 393927,658 A 353323,752

Viðmiðun M.y.s. Skekkja

Isn 93

0-3 sm

Tegund minja

Varða

Tilgáta/Niðurstaða

Verk

SV 14

Fjöldi

1

Hættumat

Hætta

Ástand

Aldur

Í eyði

Tímab. hættumat

Tímab. hætta

Á kort?

Línulögn

Mikil

Sæmilegt

1900-

Línulögn

Mikil

Nei

Minjagildi

Einkunn

Varðveislugildi

Einkunn 2

Friðlýsa?

Friðlýst?

Hvenær

Lítið

1

Lítið

1

Nei

Nei

Lega og staðhættir

Efst á flötum hraunhól, við vestururjaðar hans.

Heimildir og munnmæli

Lýsing

Varða.

Um 0,5 x 0,5 m (NV-SA) og 0,5 m há. Úr hraunhellum sem settar eru á rönd. Varðan virðist ung og varðar varla götu, heldur greni eða eitthvað annað.

Á hólnum eru aðrar þrjár vörður (244, 45 og 47).

Teikning/ljósmynd



Ljósmynd



Ljósmyndari

Bjarni F. Einarsson

Filma nr./teg. myndar

Olympus E-410

Athugasemdir

Varðan var skráð undir nr. 15 hjá Ragnheiði Traustadóttur. Hún er utan við áhrifasvæði hinnar fyrirhuguðu línu.

Fornleifaskrá

Aðalnr.

348

Undirnr.

1

Sýsla

Gullbringusýsla

Landareign

Sveitarfélag

Hafnarfjörður

Nr

Tákntala

1400

Heiti

Hverfi

Skrásetjari

Bjarni F. Einarsson

Dags.

18.09.2014

GPS Staðsetning

N 393824,762 A 353501,825

Viðmiðun M.y.s. Skekkja

Isn 93

0-3 sm

Tegund minja

Fjárskjól

Tilgáta/Niðurstaða

Verk

SV 14

Fjöldi

1

Hættumat

Hætta

Ástand

Aldur

Í eyði

Tímab. hættumat

Tímab. hætta

Á kort?

Ekkert

Engin

Ágætt

1550-1900

Línulögn

Lítill

Nei

Minjagildi

Einkunn

Varðveislugildi

Einkunn 2

Friðlýsa?

Friðlýst?

Hvenær

Talsvert

6,5

Talsvert

6,5

Nei

Nei

Lega og staðhættir

Sunnan undir hraunás, í kjarrlendi.

Heimildir og munnmæli

Lýsing

Fjárskjól.

Aðalopið snýr mót suðri og er fyrirhleðsla við það úr hraungrýti. Hellirinn er um 3 m djúpur og 4-5 m á lengd (A-V).

Um 2 m austur af aðalopinu er minna op.

Teikning/Ljósmynd



Ljósmynd



Ljósmyndari

Bjarni F. Einarsson

Filma nr./teg. myndar

Olympus E-410

Athugasemdir

Fjárskjólið var skráð undir nr. 11 hjá Ragnheiði Traustadóttur. Skjólið er langt utan við áhrifasvæði hinnar fyrirhuguðu línu.

Fornleifaskrá

Aðalnr.

349

Undirnr.

1

Sýsla

Gullbringusýsla

Landareign

Sveitarfélag

Hafnarfjörður

Nr

Tákntala

1400

Heiti

Hverfi

Skrásetjari

Bjarni F. Einarsson

Dags.

22.09.2014

GPS Staðsetning

N 394865,935 A 352296,355

Viðmiðun M.y.s. Skekkja

Isn 93

0-3 sm

Tegund minja

Varða

Tilgáta/Niðurstaða

Verk

Fjöldi

SV 14

1

Hættumat

Hætta

Ástand

Aldur

Í eyði

Tímab. hættumat

Tímab. hætta

Á kort?

Ekkert

Engin

Lélegt

1550-1900

Engin

Engin

Nei

Minjagildi

Einkunn

Varðveislugildi

Einkunn 2

Friðlýsa?

Friðlýst?

Hvenær

Lítið

2

Lítið

2

Nei

Nei

Lega og staðhættir

Um 1 m austur af Straumsselsstíg. Í mosapembu á frekar sléttu landi.

Heimildir og munnmæli

Lýsing

Varða.

Um 1,1 m í þvermál og 0,1 m há. Úr grjóti.

Varðan er nær alveg fallin. Er hún vaxin mosa og lyngi.

Teikning/ljósmynd



Ljósmynd



Ljósmyndari

Bjarni F. Einarsson

Filma nr./teg. myndar

Olympus E-410

Athugasemdir

Varðan var skráð undir nr. 23 hjá Ragnheiði Traustadóttur. Varðan er utan við áhrifasvæði hinnar fyrirhuguðu línu.

Fornleifaskrá

Aðalnr.

350

Undirnr.

1

Sýsla

Gullbringusýsla

Landareign

Sveitarfélag

Hafnarfjörður

Nr

Tákntala

1400

Heiti

Hverfi

Skrásetjari

Bjarni F. Einarsson

Dags.

22.09.2014

GPS Staðsetning

N 394339,294 A 352649,758

Viðmiðun M.y.s. Skekkja

Isn 93

0-3 sm

Tegund minja

Varða

Tilgáta/Niðurstaða

Verk

SV 14

Fjöldi

1

Hættumat

Hætta

Ástand

Aldur

Í eyði

Tímab. hættumat

Tímab. hætta

Á kort?

Ekkert

Engin

Lélegt

1550-1900

Nei

Minjagildi

Einkunn

Varðveislugildi

Einkunn 2

Friðlýsa?

Friðlýst?

Hvenær

Lítið

2

Lítið

2

Nei

Nei

Lega og staðhættir

Um 1 m austur af Straumsselsstíg.

Heimildir og munnmæli

Lýsing

Varða.

Um 1 - 1,3 m í þvermál og 0,2 m há. Úr grjóti.

Varðan er nær alveg fallin. Er hún vaxin mosa og lyngi.

Teikning/ljósmynd



Ljósmynd



Ljósmyndari

Bjarni F. Einarsson

Filma nr./teg. myndar

Olympus E-410

Athugasemdir

Varðan var skráð undir nr. 19 hjá Ragnheiði Traustadóttur. Varðan er utan við áhrifasvæði hinnar fyrirhuguðu línu.

Fornleifaskrá

Aðalnr.

351

Undirnr.

1

Sýsla

Gullbringusýsla

Landareign

Sveitarfélag

Hafnarfjörður

Nr

Tákntala

1400

Heiti

Hverfi

Skrásetjari

Bjarni F. Einarsson

Dags.

22.09.2014

GPS Staðsetning

N 393842,214 A 351706,114

Viðmiðun

Isn 93

M.y.s. Skekkja

0-3 sm

Tegund minja

Fjárskjól

Tilgáta/Niðurstaða

Verk

SV 14

Fjöldi

2

Hættumat

Hætta

Ástand

Aldur

Í eyði

Tímab. hættumat

Tímab. hætta

Á kort?

Línulögn

Mikil

Ágætt

1550-1900

Línulögn

Mikil

Nei

Minjagildi

Einkunn

Varðveislugildi

Einkunn 2

Friðlýsa?

Friðlýst?

Hvenær

Talsvert

6,5

Talsvert

6,5

Nei

Nei

Lega og staðhættir

Í mishæðóttu hrauni, sem víða er vel gróið.

Heimildir og munnmæli

Lýsing

Fjárskjól.

Um 4 x 10 m (N - S). Bólið er í skýta sem snýr opinu mót vestri. Sín hvoru megin við skútan eru hleðslur þar sem garðlög eru greinileg. Mynda þau vegg fyrir skútan með um 2 m breiðu opi inn í skjólið. Veggurinn er mun lengri að norðanverðu. Innst inni í skútanum er einskonar náttúrulegur stallur og undir honum er loftrými. Ofan á fjárbólinu er lítil varða.

Teikning/ljósmynd



Ljósmynd



Ljósmyndari

Bjarni F. Einarsson

Filma nr./teg. myndar

Olympus E-410

Athugasemdir

Skjólið var skráð undir nr. 5 hjá Ragnheiði Traustadóttur. Skjólið er rétt innan við áhrifasvæði hinnar fyrirhuguðu línu.

Fornleifaskrá

Aðalnr.

352

Undirnr.

1

Sýsla

Gullbringusýsla

Landareign

Sveitarfélag

Hafnarfjörður

Nr

Tákntala

1400

Heiti

Hverfi

Skrásetjari

Ragnheiður Traustad./Ómar S. Ármannsson

Dags.

13.09.2014

GPS Staðsetning

N 393890,687800 E 352611,119500

Viðmiðun

-

M.y.s. Skekkja

-

Tegund minja

Varða

Tilgáta/Niðurstaða

Verk

SV 14

Fjöldi

1

Hættumat

Hætta

Ástand

Aldur

Í eyði

Tímab. hættumat

Tímab. hætta

Á kort?

Línulögn

Mikil

Ágætt

1900-

Línulögn

Mikil

Nei

Minjagildi

Einkunn

Varðveislugildi

Einkunn 2

Friðlýsa?

Friðlýst?

Hvenær

Lítið

2

Lítið

2

Nei

Nei

Lega og staðhættir

Hún er á hlaðin á klofnum hraunkletti við brúnina og sést hvora áttina sem leiðin er gengin.

Heimildir og munnmæli

Lýsing

Varða.

0,4 m í þvermál og 0,45 m há.

Teikning/ljósmynd



Ljósmynd



Ljósmyndari

Ragnheiður Traustadóttir

Filma nr./teg. myndar

-

Athugasemdir

Varðan var skráð undir nr. 17 hjá Ragnheiði Traustadóttur. Varðan er innan áhrifasvæðis hinnar fyrirhuguðu línu. Mat er gert af BFE.