

Antikva ehf. 2023

Þingvellir í Helgafellssveit

Könnunarskurðir 2023

Hermann Jakob Hjartarson





Forsíðumynd: Tóft 1780-3264 fyrir uppgröft

Mynd á þessari síðu: Búið að grafa könnunarskurð í tóft 1780-3356

Ritstjóri: Ragnheiður Traustadóttir

Kortagerð og teikningar: Hermann Jakob Hjartarson

www.antikva.is

Útgefandi: Antikva ehf.

ISBN númer: 978-9935-525-43-7

Ljósmyndir í ritinu eru teknar af skýrsluhöfundi nema annað sé tekið fram

© Hermann Jakob Hjartarson og Antikva ehf.

Efnisyfirlit

Abstract	vi
Inngangur	1
Fyrri rannsóknir og skráningar	2
Markmið og kröfur	2
Aðferðir	2
Ljósmyndir.....	2
Gripir	2
Sýni.....	3
Dýrabein	3
Þingvellir á Þórsnesi.....	3
Rannsóknin.....	4
Tóft 1780-3264: Könnunarskurður 1	5
Sniðteikning.....	6
Tóft 1780-3356. Könnunarskurður 2	7
Sniðteikning.....	8
Gripir	10
Niðurstöður.....	12
Heimildir	13
Árnastofnun – Örnefnasafn	13
Fylgigögn	14
Fundaskrá.....	14
Teikningar og kort	14
Ljósmyndaskrá.....	14

Ljósmyndaskrá

Mynd 1. Flygildismynd af tóft 1780-3264 fyrir uppgröft. Ljósmynd: Magnús A. Sigurðsson .	5
Mynd 2. Flygildismynd af tóft 1780-3356 fyrir uppgröft. Ljósmynd: Magnús A. Sigurðsson.	7
Mynd 3. Brot úr málverkinu Thorsnes-thing from Thingvallaborg eftir W.G. Collingwood. Hér sést Húsatangi eins og hann málaði hann.....	9
Mynd 4. Eitt hvítleirkersbrotanna (f-1) sem fannst í könnunarskurði 1.....	10
Mynd 5. Rauðleirkersbrot (f-4) úr könnunarskurði 2.....	11

Teikningaskrá

Teikning 1. Planteikning af neðstu steinum í vegg tóftar 1780-3264.....	6
Teikning 2. Könnunarskurður 1, sniðteikning.	6
Teikning 3. Norðursnið, tóft 1780-3356.	8

Kortayfirlit

Kort 1. Staðsetning fornleifarannsóknar á landinu.....	v
Kort 2. Fornleifarnar sem rannsóknin nær til eru á Húsatanga. Á kortinu má einnig sjá uppmældar tóftir í kring.	3
Kort 3. Könnunarskurðir (gulir) voru grafnir í tvær tóftir.....	4



Kort 1. Staðsetning fornleifarannsóknar á landinu.

Grunnupplýsingar

Rannsóknarnúmer: 202308-0137

Safnnúmer Þjóðminjasafns: 2023-66

Stutt lýsing rannsóknar (tilgangur): Vegna fyrirhugaðra endurbygginga á tóftum í landi Þingvalla í Helgafellssveit voru grafnir könnunarskurðir til að athuga eðli minjanna og hvort eldri minjar væru undir tóftunum.

Tegund rannsóknar: Framkvæmdarannsókn

Staðsetning: Þingvellir í Helgafellssveit

GPS hnit: A: 326118; N: 512166

Rannsóknartími: 4.-5. september 2023

Leyfishafi: Hermann Jakob Hjartarson, Antikva ehf.

Fjöldi starfsmanna: 1

Abstract

Landowners at Bingvellir in Helgafellssveit are planning to reconstruct two ruins on their property. To get permission to do so, an archaeological excavation had to be conducted first. Two test trenches were dug, one in each ruin. The trenches were dug through the walls of the structures. The walls in ruin 1780-3264 are built of turf and stones. The roof was made of corrugated metal and the floor was made of wood. This structure was most likely built late in the 19th century and used until the middle of the 20th century. It was probably a sheephouse. No older buildings were found beneath the ruin, but there was an older cultural layer lying under the wall, both inside and outside the sheephouse. Three fragments of white clay pottery were found under and outside the wall. Ruin 1780-3356 was built of stones and there was turf at the bottom of the wall, which was probably the base of the structure, although it is also possible that it belonged to an older phase of it. This may have been a small storehouse for fish. Neither older buildings nor cultural layers were found beneath this ruin. There was one floor layer inside it and on top of it were a lot of collapsed stones with one artifact of red clay.

Inngangur

Landeigendur á Þingvöllum í Helgafellssveit óskuðu eftir því við Minjastofnun Íslands að fá að endurgera tvær tóftir. Minjastofnun fór fram á að áður en farið væri í þær framkvæmdir væri fenginn fornleifafræðingur til að grafa könnunarskurði í tóftirnar til þess að athuga umfang minjanna og hvort eldri minjar leyndust undir.

Að beiðni Jóns Ragnars Daðasonar fyrir hönd landeigenda tók Hermann Jakob Hjartarson fyrir hönd Antikva ehf. verkið að sér.

Minjastofnun Íslands veitti uppgrafarleyfi þann 28. ágúst 2023. Rannsóknin fékk rannsóknarnúmerið 202308-0137 og safnanúmerið 2023-66 hjá Þjóðminjasafni Íslands.

Grafnir voru tveir skurðir, einn í sín hvora tóftina. Grafið var frá miðju mannvirkjanna og út fyrir vegg þeirra. Tóft 1780-3264 var hlaðin úr torfi og grjóti, með bárujárnsþaki og trégólfi. Húsið hefur sennilega verið byggt seint á 19. öld og var notað fram á miðja 20. öldina. Líklegast var um fjárhús að ræða. Engar eldri byggingar fundust undir tóftinni en þar var þó eldra mannvistarlag sem lá undir veggnum og náði út fyrir tóftina. Undir veggnum og fyrir utan hann, fundust þrjú hvítleirkersbrot.

Tóft 1780-3356 var hlaðin úr grjóti og neðst í veggnum var torf sem líklega er grunnur hans en gæti þó verið frá eldri fasa byggingarinnar. Sennilega hefur þetta verið hjallur eða fiskbyrgi. Hvorki fundust eldri byggingar né mannvistarlæg undir þessari tóft. Mikið grjóthrun var inni í henni og gólf þar undir. Einn gripur úr rauðleir fannst í gólfinu.

Rannsóknin fór fram 4.-5 september 2023. Fornleifafræðingur á vettvangi var Hermann Jakob Hjartarson og Jón Ragnar Daðason sá um gröfuvinnu. Rúna K. Tetzschner annaðist prófarkalestur skýrslu.

Höfundur þakkar öllum sem hafa lagt rannsókninni lið.

Fyrri rannsóknir og skráningar

Engin fornleifaskráning hefur farið fram á jörðinni, en Minjastofnun Íslands hefur mælt inn nokkuð af þeim fornleifum sem þar er að finna og eru þær mælingar aðgengilegar í Minjavefsja stofnunarinnar.¹

Markmið og kröfur

Sótt var um leyfi þann 5. júní 2023 til að endurgera tvær tóftir á landinu. Leyfi til þess fékkst þann 12. júní með því skilyrði að verkið yrði vel skrásett og myndað. Einnig var gerð krafa um að fornleifafraeðingur yrði fenginn til að grafa könnunarskurði í tóftirnar áður en framkvæmdir hæfust.² 28. ágúst fékkst svo leyfi til fornleifarannsóknar með þeim fyrirvara að ef eldri mannvirki myndu fundast undir minjunum yrði leyfið endurskoðað, þar sem þær minjar væru friðlýstar.³

Aðferðir

Við rannsóknina var notuð grafa til að fletta ofan af minjunum. Ef mannvistarlag kom í ljós var grafan stöðvuð og lagið skráð. Þegar búið var að grafa í gegnum minjarnar voru teiknuð snið. Teiknaðar voru tvær sniðteikningar og ein planteikning.

Þeir gripir sem fundust við rannsóknina voru teknir til varðveislu og skráð hvaðan þeir komu. Gripir eru varðveittir í Þjóðminjasafni Íslands og einnig skráðir í *Sarp*, gagnagrunn Þjóðminjasafnsins.⁴

Ljósmyndir

Við fornleifarannsóknina voru teknar stafrænar myndir, vinnu myndir, myndir af jarðlögum, sniðum og af gripum. Á vettvangi voru uppgrafterljósmyndir skráðar á eyðublöð sem hafa verið hönnuð sérstaklega til þess að skrá slíkar myndir. Alls voru teknar 125 uppgraftermyndir.

Gripir

Gripir sem fundust við rannsóknina voru teknir til varðveislu, hreinsaðir, ljósmyndaðir og skráðir í *Sarp*, gagnagrunn Þjóðminjasafnsins.⁵ Þeir eru skráðir með ártali (2023),

¹ Minjavefsja Minjastofnunar Íslands.

² Magnús A. Sigurðsson, 2023.

³ Sigurður Bergsteinsson, 2023.

⁴ *Sarpur: Menningarsögulegt gagnasafn.*

⁵ *Sarpur: Menningarsögulegt gagnasafn.*

rannsóknarnúmeri (66) og hlaupandi númeri í *Sarp* og fundaskrá. Gripir frá rannsókninni fengu því númerið 2023-66-x, en í skýrslunni er notast við styttingu og stendur (f-x). Fjórir gripir fundust og voru það allt leirker, sjá fundaskrá.

Sýni

Engin sýni voru tekin.

Dýrabein

Engin dýrabein fundust.

Þingvellir á Þórsnesi



Kort 2. Fornleifarnar sem rannsóknin nær til eru á Húsatanga. Á kortinu má einnig sjá uppmældar tóftir í kring.

Jörðin Þingvellir er staðsett á austanverðu Þórsnesi í Helgafellssveit. Í *Landnámu* kemur fram að héraðsþing hafi verið sett á nesinu⁶ og samkvæmt *Eyrbyggju* var fjórðungsþingstaður Vestfjarða þar.⁷ Viðar er minnst á Þórsnesþing, bæði í þessum ritum og öðrum fornum heimildum.⁸ Talið er að þingið hafi verið þar sem nú heita Þingvellir og dragi jörðin nafn af

⁶ *Íslensk fornrit*, I, 1968, 125.

⁷ *Íslensk fornrit*, IV, 1935, 18.

⁸ Sverrir Jakobsson, 2001.

Því en leifar þingbúða sjást enn á staðnum.⁹ Í *Eyrbyggju* er einnig greint frá dómhring á staðnum og hafa margar kenningar verið uppi um hvar hann hafi verið.¹⁰ Helgafell var höfuðbólið á nesinu en Þingvellir hjáleiga þaðan. Á Helgafelli var stofnað klaustur árið 1184/5 sem var starfrækt til siðaskiptanna 1550. Á þessu tímabili var jörðin Þingvellir í eigu klaustursins og hélst síðan í eigu jarðarinnar Helgafells eftir siðaskiptin.¹¹ Í byrjun 18. aldar voru Þingvellir enn hjáleiga frá Helgafelli, jarðardýrleikinn óviss og jörðin tíundaðist ekki neinum.¹²

Rannsóknin

Grafnir voru tveir könnunarskurðir í tvær tóftir, 1780-3264 og 1780-3356. Báðar eru á tanga sem kallast Húsatangi en er einnig nefndur Húsnes, Ásgerðartangi eða Þingvallatangi. Þessi mismunandi nöfn eiga stundum við hluta tangans og stundum við hann allan. Í örnefnaskrá heitir allur tanginn Húsatangi, en austasti hluti hans Ásgerðartangi. Brynjúlfur Jónsson segir tangann heita Þingvallatanga en að oddur tangans heiti Húsnes.¹³



Kort 3. Könnunarskurðir (gulir) voru grafnir í tvær tóftir.

⁹ Einar Ólafur Sveinsson og Matthías Þórðarson, 1935, 18 [textaskýring neðanmáls].

¹⁰ Adolf Friðriksson og Orri Vésteinsson, 1992, 14.

¹¹ Ásgeir Ásgeirsson og Ólafur Ásgeirsson, 1992, 21-24.

¹² *Jarðabók Árna Magnússonar og Páls Vídalíns* (V), 1931-1933, 317-318.

¹³ Ö-Þingvellir, 3; Brynjúlfur Jónsson, 1897, 13.

Tóft 1780-3264: Könnunarskurður 1

Tóft 1780-3264 er 8,5 m löng og 6,5 m breið og liggur í norðaustur – suðvestur. Tóftin er opin í suðvesturenda. Inni í tóftinni er mikið timbur sem hefur verið í grind hússins og þaksins. Einnig er þar mikið bárujárn sem hefur verið á þakinu. Veggir eru háir.



Mynd 1. Flygildismynd af tóft 1780-3264 fyrir uppgröft. Ljósmynd: Magnús A. Sigurðsson

Í örnefnaskrá er svæðinu lýst svona: *Sunnan Þingvallavogsins er allstór tangi sem heitir Húsatangi. Á honum hafa verið og eru fjárhúsin, þar er nú og heyhlaða, tangi þessi er allur tún, á honum eru margar þingbúðatóftir. Innsti eða austasti hluti tangans heiti Ásgerðartangi. Þar stóð áður hjáleiga, er kölluð var Þingvallakot, en síðar Ásgerðarkot, á rústum þess var síðar byggt fjárhús.*¹⁴

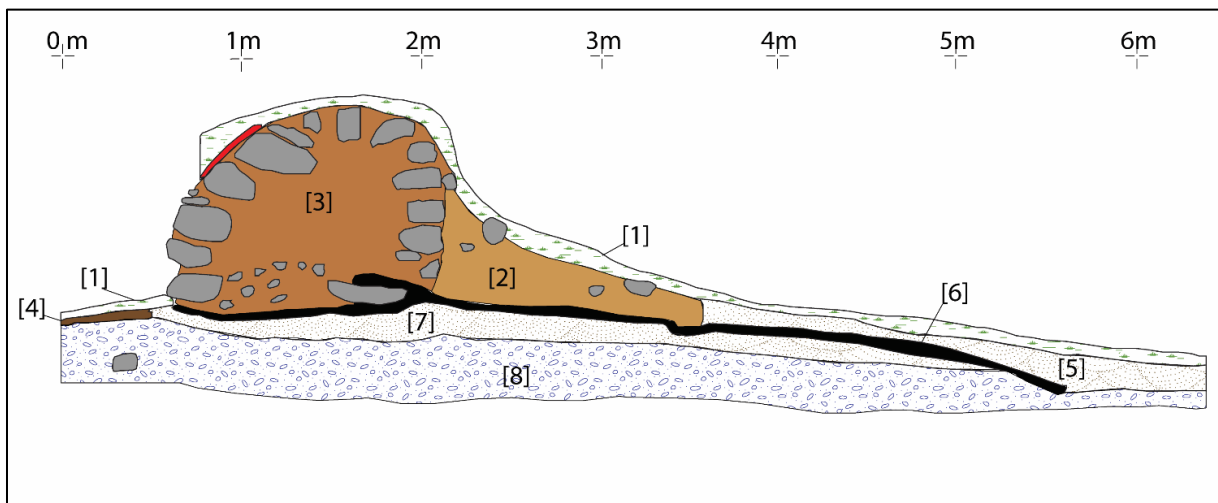
Grafinn var 6,5 m langur og 1 m breiður skurður í tóftina. Byrjað var á miðju gólfi hennar og grafið í gegnum suðurvegginn og nokkuð út fyrir hann. Þegar komið var niður á botn veggjarins var svæðið hreinsað og gerð planteikning af neðstu steinum veggjarins. Því næst var grafið niður á náttúrulega mól. Sniðteikning var teiknuð af austursniði.

¹⁴ Ö-Þingvellir, 3.



Teikning 1. Planteikning af neðstu steinum í vegg tóftar 1780-3264.

Sniðteikning



Teikning 2. Könnunarskurður 1, sniðteikning.

Jarðlagalýsing:

- 1) Yfirborð: Grasrót. Í því var bárujárn við vegginn að innan.
- 2) Torfhrun fyrir utan tóftina, torf og grjótt. Hrúnið kom fram í veggnum [3].
- 3) Torfveggur: Steinar í báðum hliðum og efst á veggnum. Einnig steinar neðst í honum. Torffyllingin samanstóð af blönduðum jarðveg, torfi, móösku og kolum.
- 4) Timburgólf: Innan í tóftinni var gólf úr timbri.
- 5) Áfokslag.

- 6) Mannvistarlag: Svart brunalag sem var undir veggnum [3] og náði 4 m út fyrir hann til suðurs.
- 7) Áfok. Náttúrulegt áfokslag.
- 8) Malarlag: Náttúrulegt malarlag.

Tóftin er líklega af fjárhúsi sem þarna hefur staðið á 20. öld. Húsið hefur annaðhvort verið reist á 19. eða 20. öld. Veggirnir voru hlaðnir úr torfi og grjóti, um 1,2 m að hæð og 1,5 m breiðir. Tóftin var með bárujárnsþaki og trégólfi. Að innan hefur húsinu verið haldið uppi með tréverki. Þrír gripir fundust undir eða við vegginn, allt hvítleirkersbrot en það gefur til kynna að ekki sé um að ræða mjög gamla byggingu.

Undir veggnum var brennt mannvistarlag. Ekki er ljóst hversu gamalt það er. Líklega er þetta lag sem hefur verið utandyra því engar eldri bygginga- eða veggjaleifar fundust, hvorki í sama plani né neðar. Engin önnur mannvirki fundust undir tóftinni.

Tóft 1780-3356. Könnunarskurður 2

Tóft 1780-3356 er austast á Húsatanga, um 32 m norðaustan við tóft 1780-3264. Milli tóftanna er skarð í tanganum. Tóft 1780-3356 stendur á háum kletti og er bratt niður í fjöru í þrjár áttir. Hún er ferhyrnd með op til norðurs.

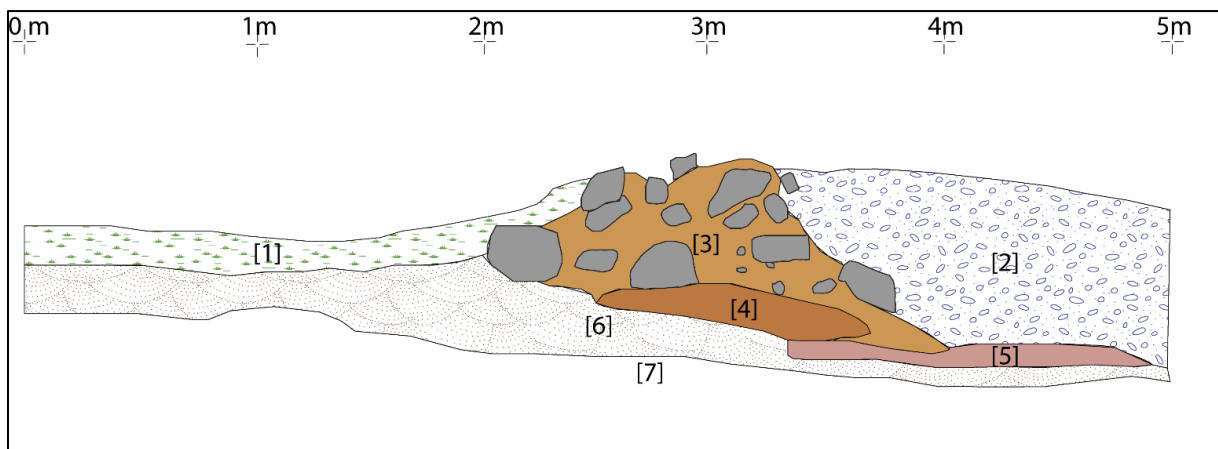


Mynd 2. Flygildismynd af tóft 1780-3356 fyrir uppgröft. Ljósmynd: Magnús A. Sigurðsson.

Í örnefnaskrá segir um svæðið: *Innan við þessar tóftir er eiði eða skarð í tangann, fyrir austan það hækkar tanginn, er þar kallaður Byrgistangi, á honum er allstór grjótrúst.*¹⁵

Grafinn var 5 m langur og 1 m breiður skurður í tóftina. Byrjað var á miðju gólfi hennar og grafið í gegnum vesturvegginn og svo tvo metra út fyrir hann. Á yfirborði leit út fyrir að mögulega væri önnur tóft vestan við tóftina og var skurðurinn hafður svo langur til að ná yfir þetta svæði. Engin önnur tóft kom þó í ljós. Mjög mikið grjóthrun var í tóftinni en þegar búið var að hreinsa það af kom veggurinn betur fram og var svæðið hreinsað og ljósmyndir teknar. Því næst var grafið niður á náttúrulega klöpp. Sniðteikning var teiknuð af norðursniði.

Sniðteikning



Teikning 3. Norðursnið, tóft 1780-3356.

Jarðlagalýsing:

- 1) Yfirborð: Græsrot.
- 2) Grjóthrun innan í tóftinni: Þykkt lag af grjóti sem var inni í mestalli tóftinni.
- 3) Grjóthlaðinn veggur með mold inn á milli.
- 4) Torf: Strenghlaðið.
- 5) Gólflag: Svart og með timburleifum. Einn gripur fannst í laginu (f-4).
- 6) Áfokslag.
- 7) Klöpp.

Tóftin er hlaðin úr grjóti og var veggurinn um 0,5 m hár. Mikið magn af grjóthruni var inni í tóftinni og gefur það til kynna að veggir hafi verið frekar háir, eða að þakið hafi einnig verið úr steinum, þ.e. bogahlaðið. Neðst í veggnum var torf sem líklega hefur verið grunnur hans en gæti þó verið frá eldri fasa byggingarinnar. Ekki fundust aðrar eldri byggingar né mannvistarlög undir þessari tóft. Sennilega hefur þetta verið hjallur eða byrgi. Mikið grjóthrun var inni í

¹⁵ Ö-Þingvellir, 3.

tóftinni og fannst einn gripur, brot leirkers úr rauðleir (f-4), í gólfinu [5] undir því. Engin gjóskulög fundust.

Brynjúlfur Jónsson heimsótti staðinn árið 1896 en hann taldi að á þarna hefði dómhringur Þórsnessþings verið. Hann segir: *oddi nessins kallaður Hússnes; stendur á honum hústóft frá þessari öld [þ.e. þeirri 19.], hlaðin úr grjóti og svo fyrirferðar mikil, að eigi er rúm fyrir meira. Þó vottar fyrir bogamyndaðri, fornlegri rústarbrún útundan suðurhliðveggnum. Þegar ég sá þetta spurði jeg sjálfan mig, hvort það myndi ekki vera brún dómhringsins, sem hjer sæist á? En hvort sem það er eða ekki tel jeg víst að hann hafi verið á þessum stað.*¹⁶ Brynjúlfur skipti þó um skoðun í grein sinni árið 1900. Þá taldi hann dómhringinn frekar hafa verið á næsta tanga fyrir sunnan, Litlatanga, og hafði sannfærst um það eftir að hafa lesið um ferð Jóns Stefánssonar og W.G. Collingwood sem komust að þeirri niðurstöðu.¹⁷

Í ferð sinni rétt fyrir aldamótin 1900 málaði Collingwood bæjarstæðið og nánasta umhverfi, þar á meðal Húsatanga.¹⁸ Á málverkinu sést tóft á tanganum þar sem 1780-3356 stendur. Aftur á móti er ekkert mannvirki í staði tóftar 1780-3264 og gefur það til kynna að ekki hafi verið búið að reisa húsið þá. Hins vegar stóðu nokkur önnur torfhús á tanganum á málverkinu og gæti það skýrt mannvistarlagið [6] undir húsi 1780-3264. Þarna hefur ef til vill verið einhvers konar athafnarsvæði utandyra eða mögulega er þetta ruslslag sem hefur komið úr einhverju þessara húsa.



Mynd 3. Brot úr málverkinu Thorsnes-thing from Thingvallaborg eftir W.G. Collingwood. Hér sést Húsatangi eins og hann málaði hann.

¹⁶ Brynjúlfur Jónsson, 1897, 13.

¹⁷ Brynjúlfur Jónsson, 1900, 10-11; W.G. Collingwood og Jón Stefánsson, 1899, 97.

¹⁸ Thorsnes-thing from Thingvallaborg eftir Collingwood.

Gripir

Alls fundust fjórir gripir, allt leirker. Þrjú leirkersbrot fundust í könnunarskurði 1 í tóft 1780-3264 og voru öll úr hvítleir með hvítum glerjungu. Eitt brotanna (f-1) var með boruðu viðgerðargati. Í könnunarskurði 2 í tóft 1780-2256 fannst brot af rauðleirkersbroti (f-4) í gólfi tóftarinnar.



Mynd 4. Eitt hvítleirkersbrotanna (f-1) sem fannst í könnunarskurði 1.



Mynd 5. Rauðleirkersbrot (f-4) úr könnunarskurði 2.

Niðurstöður

Grafnir voru tveir könnunarskurðir í tvær tóftir. Tóft 1780-3264 var fjárhús sem líklega hefur verið reist á 20. öldinni. Húsið var gert úr torfi og grjóti, með timburgrind og bárujárnsþaki. Engin mannvirki fundust undir því, en aftur á móti var þar mannvistarlag, sennilega frá byggðinni sem var á tanganum á 19. öld eða fyrr.

Tóft 1780-3356 var gerð að mestu úr grjóti, en einnig var torf í veggnum. Mikið grjóthrun var inn í tóftinni og gefur það til kynna að veggir hafa verið veglegir. Samkvæmt heimildum var þetta mannvirki reist á 19. öld en í lok aldarinnar var það orðið að tóft. Ekkert fannst sem mælir gegn þessum aldri. Engin gjóskulög fundust en eitt leirkersbrot (f-4) sem fannst gæti verið frá þeim tíma. Líklega var þetta hjallur eða fiskbyrgi.

Heimildir

Adolf Friðriksson og Orri Vésteinsson. (1992). Dómhringa saga: Grein um fornleifaskýringar. *Saga: Tímarit Sögufélags*, 30, 7-79.

Ásgeir Ásgeirsson og Ólafur Ásgeirsson. (1992). *Saga Stykkishólms: Kauphöfn og verslunarstaður 1596-1845*. Stykkishólmur: Stykkishólsbær.

Brynjúlfur Jónsson (1897). Rannsóknir í Mýrar- Hnappadals- og Snæfellsnessýslum sumarið 1896. *Árbók hins íslenska fornleifafélags*.

Brynjúlfur Jónsson. (1900). Rannsóknir í Snæfellsnessýslu árið 1899. *Árbók hins íslenska fornleifafélags*.

Einar Ólafur Sveinsson og Matthías Þórðarson. (1935). Eyrbyggja. Í Einar Ólafur Sveinsson og Matthías Þórðarson (útg.) *Íslensk fornrit*, IV. Einar Ólafur Sveinsson og Matthías Þórðarson sáu um útgáfuna. Reykjavík: Hið íslenska fornritafélag.

Íslensk fornrit, I. (1968). Jakob Benediktsson sá um útgáfuna. Reykjavík: Hið íslenska fornritafélag.

Íslensk fornrit, IV. (1935). Einar Ólafur Sveinsson og Matthías Þórðarson sáu um útgáfuna. Reykjavík: Hið íslenska fornritafélag.

Jarðabók Árna Magnússonar og Páls Vídalíns (V). (1931-1933) Kaupmannahöfn: Hið íslenska fræðafélag í Kaupmannahöfn

Magnús A. Sigurðsson. (2023, 12. júní). *Leyfi til að endurbyggja tvær tóftir á Húsatanga, Þingvöllum. Bréf frá Minjastofnun Íslands*.

Minjavefsjá Minjastofnunar Íslands. Sótt 20. september 2023 á:
<https://minjastofnun.gis.is/mapview/?application=minjastofnun>.

Sarpur: Menningarsögulegt gagnasafn. Sótt 20. september 2023 á: www.sarpur.is.

Sigurður Bergsteinsson. (2023, 28. ágúst). *Leyfisbréf frá Minjastofnun Íslands*.

Sverrir Jakobsson. (2001, 17. apríl). *Hve lengi var haldið þing á Þórsnesi á Snæfellsnesi?* Sótt 24. september 2023 á: <https://www.visindavefur.is/svar.php?id=1504>.

W.G. Collingwood og Stefán Jónsson. (1899). *A Pilgrimage to the Saga-Steads of Iceland*. Ulverston: W. Holmes.

W.G. Collingwood. *Thorsnes-thing from Thingvallaborg*. Málverk. Fengið af:
<https://heimskringla.no/wiki/Fil:WGC.161.jpg>

Árnastofnun – Örnefnasafn

Ö-Þingvellir: Örnefnalýsing Þingvalla. [Ekkert ártal]. Þorleifur Jóhannesson skráði.

Fylgigögn

Fundaskrá

Teikningar og kort

Ljósmyndaskrá

Fundanúmer Safnnúmer Dags. Staður

Byggðaheiti Sveitarfélag Finnandi

Heiti Efni Fasi

Tækni Aldur frá Aldur til Svæði

Lengd Breidd Hæð Vigt Fjöldi Brot

Teg. mannvirkis Nr.

Teg. lags Nr. lags

N A Z

Lýsing



Fundanúmer Safnnúmer Dags. Staður

Byggðaheiti Sveitarfélag Finnandi

Heiti Efni Fasi

Tækni Aldur frá Aldur til Svæði

Lengd Breidd Hæð Vigt Fjöldi Brot

Teg. mannvirkis Nr.

Teg. lags Nr. lags

N A Z

Lýsing



Fundanúmer Safnnúmer Dags. Staður

Byggðaheiti Sveitarfélag Finnandi

Heiti Efni Fasi

Tækni Aldur frá Aldur til Svæði


Lengd Breidd Hæð Vigt Fjöldi Brot

Teg. mannvirkis Nr.

Teg. lags Nr. lags

N A Z

Lýsing



Fundanúmer Safnnúmer Dags. Staður

Byggðaheiti Sveitarfélag Finnandi

Heiti Efni Fasi

Tækni Aldur frá Aldur til Svæði


Lengd Breidd Hæð Vigt Fjöldi Brot

Teg. mannvirkis Nr.

Teg. lags Nr. lags

N A Z

Lýsing



ANTIKA EHF.

Ljósmyndaskrá

Þingvellir - Helgafellssveit

Mynd Nr.	Dagsetning	Svæði	Myndefni, stutt lýsing	Átt	Ljósmyndari
2023-66-1	4/9/2023	1780-3264	Tóft 1780-3264 fyrir uppgröft	A	HJH
2023-66-2	4/9/2023	1780-3264	Tóft 1780-3264 fyrir uppgröft	A	HJH
2023-66-3	4/9/2023	1780-3264	1780-3264 fyrir uppgröft, sést í tóft 1780-3356 fyrir	A	HJH
2023-66-4	4/9/2023	1780-3264	Tóft 1780-3264 fyrir uppgröft	A	HJH
2023-66-5	4/9/2023	1780-3264	Grafan að byrja á að grafa könnunarskurð 1	A	HJH
2023-66-6	4/9/2023	1780-3264	Þúið að taka grasvörð af veggnum í könnunarskurði 1	A	HJH
2023-66-7	4/9/2023	1780-3264	Þúið að taka grasvörð af veggnum í könnunarskurði 1	A	HJH
2023-66-8	4/9/2023	1780-3264	Þúið að taka grasvörð af veggnum í könnunarskurði 1	A	HJH
2023-66-9	4/9/2023	1780-3264	Steinar í vegg í könnunarskurði 1		HJH
2023-66-10	4/9/2023	1780-3264	Steinar í vegg í könnunarskurði 1		HJH
2023-66-11	4/9/2023	1780-3264	Steinar í vegg í könnunarskurði 1	S	HJH
2023-66-12	4/9/2023	1780-3264	Steinar í vegg í könnunarskurði 1	S	HJH
2023-66-13	4/9/2023	1780-3264	Steinar í vegg í könnunarskurði 1		HJH
2023-66-14	4/9/2023	1780-3264	Steinar í vegg í könnunarskurði 1	N	HJH
2023-66-15	4/9/2023	1780-3264	Steinar í vegg í könnunarskurði 1		HJH
2023-66-16	4/9/2023	1780-3264	Steinar í vegg í könnunarskurði 1		HJH
2023-66-17	4/9/2023	1780-3264	Steinar í vegg í könnunarskurði 1, með skala (1m)	S	HJH
2023-66-18	4/9/2023	1780-3264	Steinar í vegg í könnunarskurði 1, með skala (1m)		HJH
2023-66-19	4/9/2023	1780-3264	Steinar í vegg í könnunarskurði 1, með skala (1m)		HJH
2023-66-20	4/9/2023	1780-3264	Steinar í vegg í könnunarskurði 1, með skala (1m)	S	HJH
2023-66-21	4/9/2023	1780-3264	Steinar í vegg í könnunarskurði 1, með skala (1m)		HJH
2023-66-22	4/9/2023	1780-3264	Steinar í vegg í könnunarskurði 1		HJH
2023-66-23	4/9/2023	1780-3264	Steinar í vegg í könnunarskurði 1	S	HJH
2023-66-24	4/9/2023	1780-3264	Steinar í vegg í könnunarskurði 1	S	HJH
2023-66-25	4/9/2023	1780-3264	að nýbúin að grafa niður í náttúrulegt í suðurenda	S	HJH
2023-66-26	4/9/2023	1780-3264	að nýbúin að grafa niður í náttúrulegt í suðurenda K1		HJH
2023-66-27	4/9/2023	1780-3264	að nýbúin að grafa niður í náttúrulegt í suðurenda	S	HJH
2023-66-28	4/9/2023	1780-3356	Tóft 1780-3356 áður en könnunarskurður 2 var grafin	S	HJH
2023-66-29	4/9/2023	1780-3356	Tóft 1780-3356 áður en könnunarskurður 2 var grafin	SA	HJH
2023-66-30	4/9/2023	1780-3356	Tóft 1780-3356 áður en könnunarskurður 2 var grafin	S	HJH
2023-66-31	4/9/2023		Hleðslur í fjörunni suðvestan við 1780-3356	N	HJH
2023-66-32	4/9/2023		Hleðslur í fjörunni suðvestan við 1780-3356	N	HJH
2023-66-33	4/9/2023		Austurveggur 1780-3356 og útsýni til hafs	A	HJH
2023-66-34	4/9/2023		Steinn í túninu á Þingvöllum	N	HJH
2023-66-35	4/9/2023		Steinn í túninu á Þingvöllum	N	HJH
2023-66-36	4/9/2023		Túnið á Þingvöllum	V	HJH
2023-66-37	4/9/2023		Blótsteinn	N	HJH
2023-66-38	4/9/2023		Blótsteinn	N	HJH
2023-66-39	4/9/2023		Húsatangi yfirlitsmynd	NV	HJH
2023-66-40	4/9/2023	1780-3264	Vestursnið í könnunarskurði 1	V	HJH
2023-66-41	4/9/2023	1780-3264	Vestursnið í könnunarskurði 1	V	HJH
2023-66-42	4/9/2023	1780-3264	Vestursnið í könnunarskurði 1	V	HJH
2023-66-43	4/9/2023	1780-3264	Vestursnið í könnunarskurði 1	V	HJH
2023-66-44	4/9/2023	1780-3264	Vestursnið í könnunarskurði 1	V	HJH
2023-66-45	4/9/2023	1780-3264	Vestursnið í könnunarskurði 1	V	HJH
2023-66-46	4/9/2023	1780-3264	Vestursnið í könnunarskurði 1	V	HJH

2023-66-47	4/9/2023	1780-3264	Vestursnið í könnunarskurði 1	V	HJH
2023-66-48	4/9/2023	1780-3264	Vestursnið í könnunarskurði 1	V	HJH
2023-66-49	4/9/2023	1780-3264	Vestursnið í könnunarskurði 1	V	HJH
2023-66-50	4/9/2023	1780-3264	Vestursnið í könnunarskurði 1	V	HJH
2023-66-51	4/9/2023	1780-3264	Vestursnið í könnunarskurði 1	V	HJH
2023-66-52	4/9/2023	1780-3264	Vestursnið í könnunarskurði 1	V	HJH
2023-66-53	4/9/2023	1780-3264	Vestursnið í könnunarskurði 1	V	HJH
2023-66-54	4/9/2023	1780-3264	Vestursnið í könnunarskurði 1	V	HJH
2023-66-55	4/9/2023	1780-3264	Vestursnið í könnunarskurði 1	V	HJH
2023-66-56	4/9/2023	1780-3264	Vestursnið í könnunarskurði 1	V	HJH
2023-66-57	4/9/2023	1780-3264	Mnnvistarlag undir 1780-3264 í sniði	V	HJH
2023-66-58	4/9/2023	1780-3264	Vestursnið í könnunarskurði 2	V	HJH
2023-66-59	4/9/2023	1780-3264	Mnnvistarlag undir 1780-3264 í sniði	V	HJH
2023-66-60	4/9/2023	1780-3264	Vestursnið í könnunarskurði 3	V	HJH
2023-66-61	4/9/2023	1780-3264	Mnnvistarlag undir 1780-3264 í sniði	V	HJH
2023-66-62	4/9/2023	1780-3264	Vestursnið í könnunarskurði 4	V	HJH
2023-66-63	4/9/2023	1780-3264	Mnnvistarlag undir 1780-3264 í sniði	V	HJH
2023-66-64	4/9/2023	1780-3264	Vestursnið í könnunarskurði 5	V	HJH
2023-66-65	5/9/2023	1780-3356	Verið að grafa könnunarskurð 2	A	HJH
2023-66-66	5/9/2023	1780-3356	Verið að grafa könnunarskurð 2	SA	HJH
2023-66-67	5/9/2023	1780-3356	Verið að grafa könnunarskurð 2	S	HJH
2023-66-68	5/9/2023	1780-3356	Vegghleðsla í könnunarskurði 2		HJH
2023-66-69	5/9/2023	1780-3356	Vegghleðsla í könnunarskurði 2	V	HJH
2023-66-70	5/9/2023	1780-3356	Vegghleðsla í könnunarskurði 2	V	HJH
2023-66-71	5/9/2023	1780-3356	Vegghleðsla í könnunarskurði 2	V	HJH
2023-66-72	5/9/2023	1780-3356	Vegghleðsla í könnunarskurði 2	V	HJH
2023-66-73	5/9/2023	1780-3356	Vegghleðsla í könnunarskurði 2	V	HJH
2023-66-74	5/9/2023	1780-3356	Torf í vegghleðslu. Könnunarskurður 2		HJH
2023-66-75	5/9/2023	1780-3356	Torf í vegghleðslu. Könnunarskurður 2		HJH
2023-66-76	5/9/2023	1780-3356	Torf í vegghleðslu. Könnunarskurður 2		HJH
2023-66-77	5/9/2023	1780-3356	Torf í vegghleðslu. Könnunarskurður 2	V	HJH
2023-66-78	5/9/2023	1780-3356	Torf í vegghleðslu. Könnunarskurður 2		HJH
2023-66-79	5/9/2023	1780-3356	Torf í vegghleðslu. Könnunarskurður 2		HJH
2023-66-80	5/9/2023	1780-3356	Steinn í könnunarskurði 2, vestan við tóft	V	HJH
2023-66-81	5/9/2023	1780-3356	Steinn í könnunarskurði 2, vestan við tóft	V	HJH
2023-66-82	5/9/2023	1780-3356	Steinn í könnunarskurði 2, vestan við tóft	A	HJH
2023-66-83	5/9/2023	1780-3356	Búið að grafa í gegnum vegg í 1780-3356	V	HJH
2023-66-84	5/9/2023	1780-3356	Suðursnið í könnunarskurði 2	S	HJH
2023-66-85	5/9/2023	1780-3356	Suðursnið í könnunarskurði 2	S	HJH
2023-66-86	5/9/2023	1780-3356	Suðursnið í könnunarskurði 2	S	HJH
2023-66-87	5/9/2023	1780-3356	Suðursnið í könnunarskurði 2	S	HJH
2023-66-88	5/9/2023	1780-3356	Suðursnið í könnunarskurði 2	S	HJH
2023-66-89	5/9/2023	1780-3356	Norðursnið í könnunarskurði 2	N	HJH
2023-66-90	5/9/2023	1780-3356	Norðursnið í könnunarskurði 2	N	HJH
2023-66-91	5/9/2023	1780-3356	Norðursnið í könnunarskurði 2	N	HJH
2023-66-92	5/9/2023	1780-3356	Norðursnið í könnunarskurði 2	N	HJH
2023-66-93	5/9/2023	1780-3356	Norðursnið í könnunarskurði 2	N	HJH

2023-66-94	5/9/2023	1780-3356	Norðursnið í könnunarskurði 2	N	HJH
2023-66-95	5/9/2023	1780-3356	Norðursnið í könnunarskurði 2	N	HJH
2023-66-96	5/9/2023	1780-3356	Torf í vegghleðslu. Könnunarskurður 2. Norðursnið	N	HJH
2023-66-97	5/9/2023	1780-3356	Torf í könnunarskurði 2. Norðursnið	N	HJH
2023-66-98	5/9/2023	1780-3356	Torf í könnunarskurði 2. Norðursnið. Með skala.	N	HJH
2023-66-99	5/9/2023	1780-3356	Gólf í könnunarskurði 2. Norðursnið	N	HJH
2023-66-100	5/9/2023	1780-3356	Gólf í könnunarskurði 2. Norðursnið	N	HJH
2023-66-101	5/9/2023	1780-3356	lorðursnið í könnunarskurði 2. Með málbandi og línu	N	HJH
2023-66-102	5/9/2023	1780-3356	lorðursnið í könnunarskurði 2. Með málbandi og línu	N	HJH
2023-66-103	5/9/2023	1780-3356	lorðursnið í könnunarskurði 2. Með málbandi og línu	N	HJH
2023-66-104	5/9/2023	1780-3356	lorðursnið í könnunarskurði 2. Með málbandi og línu	N	HJH
2023-66-105	5/9/2023	1780-3356	lorðursnið í könnunarskurði 2. Með málbandi og línu	N	HJH
2023-66-106	5/9/2023	1780-3356	lorðursnið í könnunarskurði 2. Með málbandi og línu	N	HJH
2023-66-107	5/9/2023	1780-3356	lorðursnið í könnunarskurði 2. Með málbandi og línu	N	HJH
2023-66-108	5/9/2023	1780-3356	Torf og gólfslag í könnunarskurði 2. Norðursnið	N	HJH
2023-66-109	5/9/2023	1780-3356	Gólf í könnunarskurði 2. Norðursnið	N	HJH
2023-66-110	5/9/2023	1780-3356	Torf í könnunarskurði 2. Norðursnið	N	HJH
2023-66-111	5/9/2023	1780-3356	Torf í könnunarskurði 2. Norðursnið	N	HJH
2023-66-112	5/9/2023	1780-3356	Könnunarskurður 2. Yfirlit	N	HJH
2023-66-113	5/9/2023	1780-3356	Könnunarskurður 2. Yfirlit	NV	HJH
2023-66-114	5/9/2023	1780-3356	Könnunarskurður 2. Yfirlit	V	HJH
2023-66-115	5/9/2023	1780-3356	Austurveggur 1780-3356 og útsýni til hafs	A	HJH
2023-66-116	5/9/2023	1780-3356	sturveggur 1780-3356. Ásamt Jóni Ragnari og gröfur	V	HJH
2023-66-117	5/9/2023	1780-3356	sturveggur 1780-3356. Ásamt Jóni Ragnari og gröfur	SV	HJH
2023-66-118	5/9/2023	1780-3356	Austurveggur 1780-3356. Ásamt gröfunni	V	HJH
2023-66-119	5/9/2023	1780-3356	ft 1780-3356 æsasamt Jóni Ragnari, hundi og gröfun	V	HJH
2023-66-120	5/9/2023	1780-3356	ft 1780-3356 æsasamt Jóni Ragnari, hundi og gröfun	V	HJH
2023-66-121	5/9/2023	1780-3356	Grjóthrun í 1780-3356	N	HJH
2023-66-122	5/9/2023	1780-3356	Norðursnið könnunarskurðar 2, veggur og hrun.	N	HJH
2023-66-123	5/9/2023	1780-3356	Suðursnið í könnunarskurði 2	S	HJH
2023-66-124	5/9/2023	1780-3356	Suðursnið í könnunarskurði 2	S	HJH



G-2023-66-1



G-2023-66-2



G-2023-66-3



G-2023-66-4



G-2023-66-5



G-2023-66-6



G-2023-66-7



G-2023-66-8



G-2023-66-9



G-2023-66-10



G-2023-66-11



G-2023-66-12



G-2023-66-13



G-2023-66-14



G-2023-66-15



G-2023-66-16



G-2023-66-17



G-2023-66-18



G-2023-66-19



G-2023-66-20



G-2023-66-21



G-2023-66-22



G-2023-66-23



G-2023-66-24



G-2023-66-25



G-2023-66-26




G-2023-66-27



G-2023-66-28



G-2023-66-29




G-2023-66-30



G-2023-66-31



G-2023-66-32



G-2023-66-33



G-2023-66-34



G-2023-66-35



G-2023-66-36



G-2023-66-37



G-2023-66-38



G-2023-66-39



G-2023-66-40



G-2023-66-41



G-2023-66-42



G-2023-66-43



G-2023-66-44



G-2023-66-45



G-2023-66-46



G-2023-66-47



G-2023-66-48



G-2023-66-49



G-2023-66-50



G-2023-66-51



G-2023-66-52



G-2023-66-53



G-2023-66-54



G-2023-66-55



G-2023-66-56



G-2023-66-57



G-2023-66-58



G-2023-66-59



G-2023-66-60



G-2023-66-61



G-2023-66-62



G-2023-66-63



G-2023-66-64



G-2023-66-65



G-2023-66-66



G-2023-66-67



G-2023-66-68



G-2023-66-69



G-2023-66-70



G-2023-66-71



G-2023-66-72



G-2023-66-73



G-2023-66-74



G-2023-66-75



G-2023-66-76



G-2023-66-77



G-2023-66-78



G-2023-66-79



G-2023-66-80



G-2023-66-81



G-2023-66-82



G-2023-66-83



G-2023-66-84



G-2023-66-85



G-2023-66-86



G-2023-66-87



G-2023-66-88



G-2023-66-89



G-2023-66-90



G-2023-66-91



G-2023-66-92



G-2023-66-93



G-2023-66-94



G-2023-66-95



G-2023-66-96



G-2023-66-97



G-2023-66-98



G-2023-66-99



G-2023-66-100



G-2023-66-101



G-2023-66-102



G-2023-66-103



G-2023-66-104



G-2023-66-105




G-2023-66-106




G-2023-66-107




G-2023-66-108




G-2023-66-109



G-2023-66-110



G-2023-66-111



G-2023-66-112



G-2023-66-113



G-2023-66-114



G-2023-66-115



G-2023-66-116



G-2023-66-117



G-2023-66-118



G-2023-66-119



G-2023-66-120



G-2023-66-121



G-2023-66-122



G-2023-66-123



G-2023-66-124



G-2023-66-125

ANTIKA EHF.

Korta- og teikningaskrá

Þingvellir, Helgafellssveit



Antikva

Þingvellir
Fornleifar

Vettvangsskráning: Minjastofnun Íslands

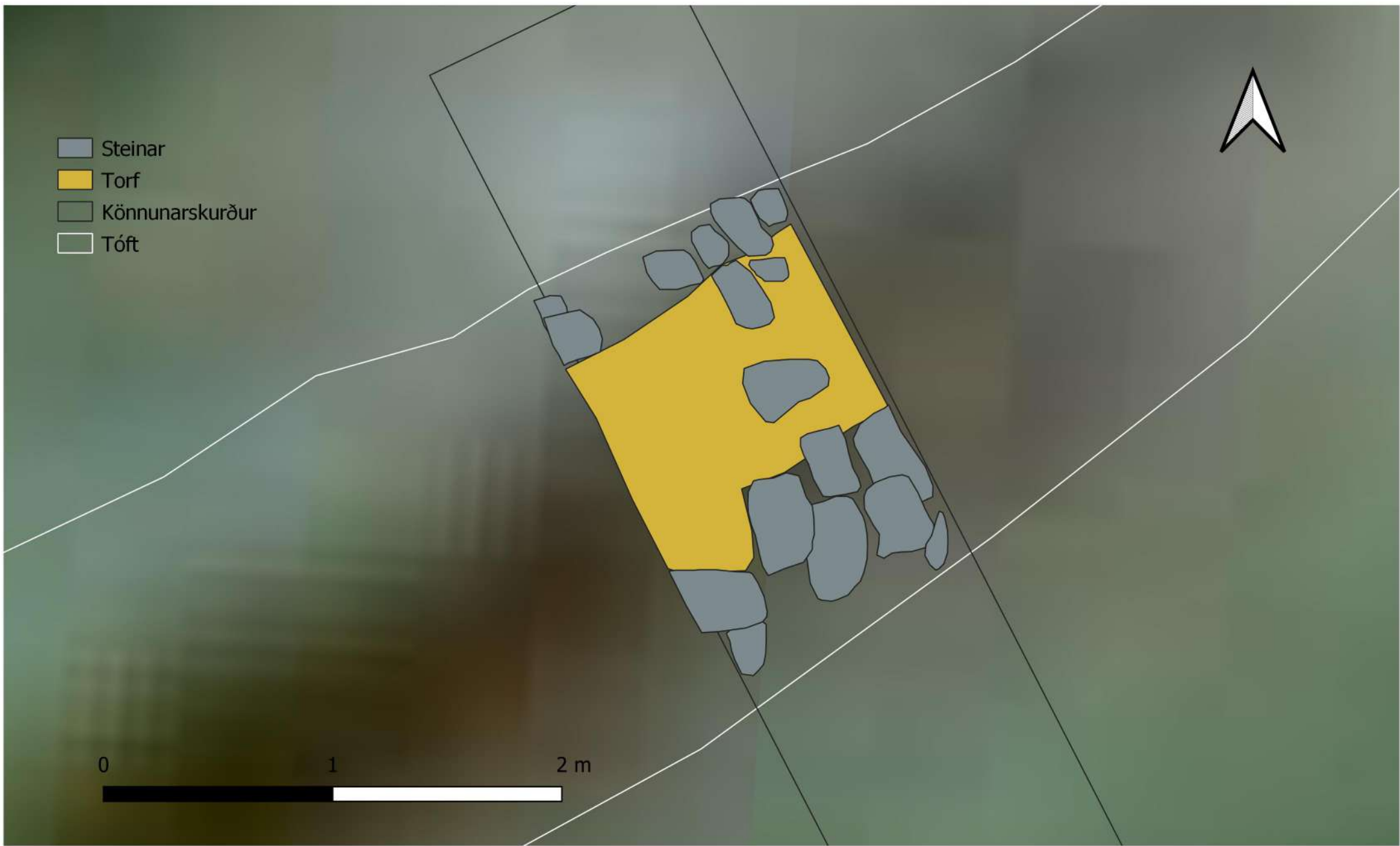
Kortagerð: HJH
2023



Antikva

Staðsetning tófta og
könnunarskurða

Vettvangsskráning: Minjastofnun Íslands
og HJH
Kortagerð: HJH
2023



Antikva

Tóft 1780-3264
Planteikning

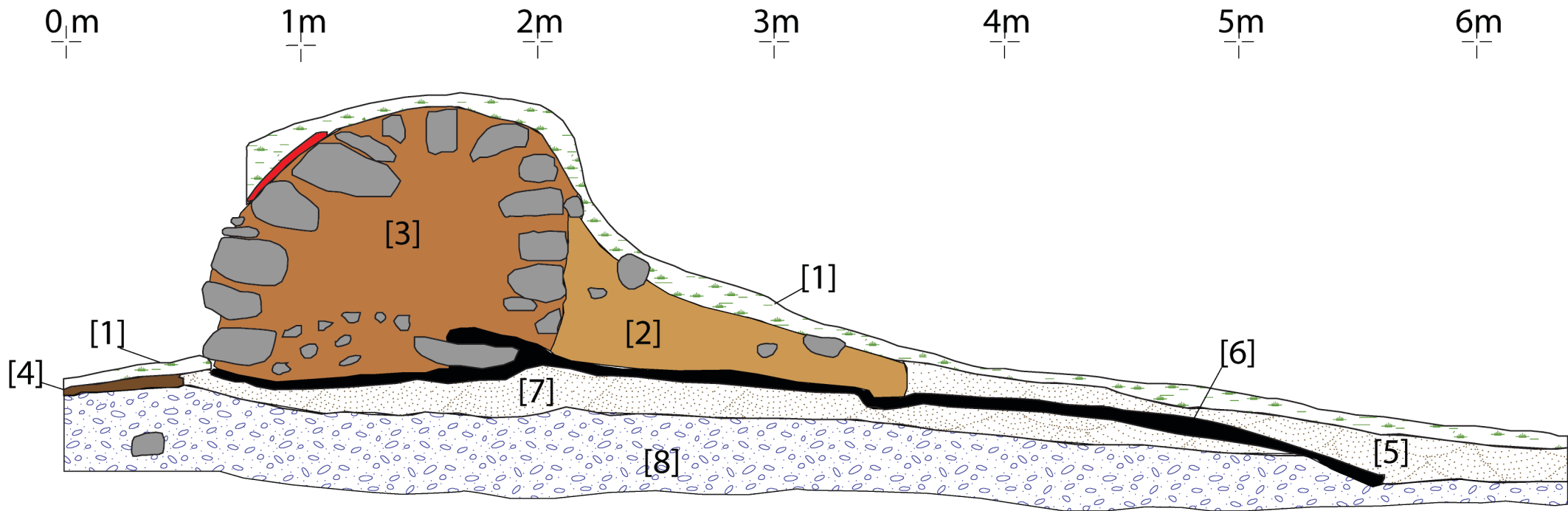
Vettvangsskráning: HJH
2023
Kortagerð: HJH
2023



Antikva







Tóft 1780-3264
Planteikning

Vettvangsskráning: Minjastofnun Íslands
og HJH
Kortagerð: HJH
2023






Skýringartákn:

Mannvistarlög:

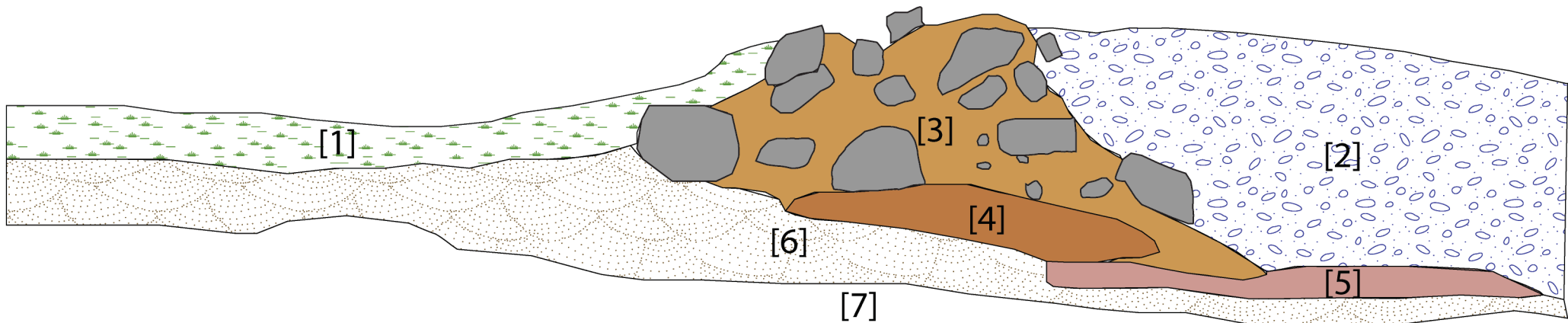
	Mannvistarlag
	Torfhrun
	Bárujárn
	Torfveggur
	Timbur
	Steinn

Jarðlög:

	Yfirborð
	Áfok
	Náttúruleg mól

Þingvellir, Helgafellssveit	
Heiti: T-2023-66-2	A-snið
Austursnið	Tóft 1780-3264
Frumteikning: H.J.H	Dags. 05.09.2022
Hreinteikning: H.J.H	Dags. 10.10.2023
Mælikvarði: 1:20	Antikva ehf.

0m 1m 2m 3m 4m 5m





Skýringartákn:

Mannvistarlög:

-  Gólflag
-  Veggur
-  Grjóthrun
-  Torf
-  Steinn

Jarðlög:

-  Yfirborð
-  Áfok

Þingvellir, Helgafellssveit	
Heiti: T-2023-66-3	N-snið
Norðursnið	Tóft 1788-3356
Frumteikning: H.J.H	Dags. 05.09.2022
Hreinteikning: H.J.H	Dags. 12.10.2023
Mælikvarði: 1:20	Antikva ehf.