FORNLEIFAFRÆÐISTOFAN

Fornleifaskráning

vegna mats á umhverfisáhrifum háspennulína frá Ölkelduhálsi að Helguvík í Reykjanesbæ



Bjarni F. Einarsson

2009

Forsíðumyndin sýnir Hellukofann á Hellisheiði (Ölfus, fornleifar nr. 46), sem byggður var upp úr 1830. Ljósm. BFE.

FORNLEIFAFRÆÐISTOFAN
Unnið fyrir Landsnet
© Bjarni F. Einarsson
Mars 2009

Efnisyfirlit *Bls.*

Inngangur 4
Skráningin 7
Einstaka línuleiðir,/jarðstrengur 14
1: Hellisheiði að Kolviðarholi. Kort 1 14
2: Kolviðarhóll að Sandskeiði. Kort 2 - 3 16
3: Sandskeið að Geithálsi. Kort 3 17
4: Geithálsi að Hamranesi. Kort 4, 6 og 8 17
5: Sandskeið að Hrauntungum. Kort 3, 5, 7 - 8 17
6: Hrauntungur að Hamranesi og Straumsvík. Kort 8 18
7: Hrauntungur að Njarðvíkurheiði. Kort 8 - 11 og 13 18
8: Njarðvíkurheiði að Reykjanesvirkjun. Kort 13 - 16 19
9: Njarðvíkurheiði að Fitjum. Kort 13 19
10: Fitjar að Helguvík. Kort 12 - 13 19
Mótvægisaðgerðir og tillögur 20
Selin 21
Vörður, mótvægisaðgerðir 23
Fornleiðir, þjóðleiðir og götur, mótvægisaðgerðir 23
Rústir, mótvægisaðgerðir 24
Niðurstaða 24
Lokaorð 25
Heimildir 25

Viðauki I
GPS hnit á Hellugötunni 27
Loftmyndir 28
Fornleifaskrá 46

Inngangur

Að beiðni Verkfræðistofunar Eflu hf. fyrir hönd Landsnets tók Fornleifafræðistofan að sér að kanna á vettvangi allar fornleifar sem kynnu að leynast á fyrirhuguðum línustæðum og jarðstrengjum háspennulína frá Ölkelduhálsi og Hverahlíð að Helguvík og Reykjanesi í Reykjanesbæ. Allar línuleiðirnar eru sýndar á mynd 1 og loftmyndum í lok skýrslunnar, á undan fornleifaskránni. Skráningin fór fram vegna vinnu að mati á umhverfisáhrifum allra tillagna að þessum línuleiðum. Stærðir svæðanna sem könnuð voru eru tilgreindar á mynd 1 loftmyndum. Nákvæm staðsetning hverrar línu er ekki endanlega ákveðin að öðru leyti en því að þær verða innan hinna afmörkuðu svæða (hvítar línur á loftmyndum). Verði hins vegar annað ákveðið síðar, verða viðeigandi svæði könnuð.

Svæðin voru upphaflega könnuð með tilliti til öðruvísi og fleiri valkosta, en valkostunum hefur nú verið fækkað og leiðunum breytt lítilega. Farið var á ný yfir hluta svæðisins frá Ölkelduhálsi að Straumsvík dagana 17. og 18. mars síðastliðinn til að kanna hvort einhverjar breytingar hafi orðið á fornleifum síðan 2006. Svo virtist ekki vera.

Farið var í gegnum ýmsar heimildir svo sem Sögu Kolviðarhóls, Sýslu- og sóknarlýsingar, viðeigandi Örnefnaskrár og Friðlýsingarskrá auk annarra heimilda sem getið er í Heimildaskrá.

Vettvangsvinna fór fram á tímabilinu maí 2006 – mars 2009. Könnunarsvæði voru sífellt að breytast, stækka eða detta út og voru gerðar einstakar skýrslur fyrir allar þessar línuhugmyndir eins og áður greinir. Nú hefur öllum þessum skýrslum verið safnað saman og gerðar að einni. Vissar breytingar á mati hafa átt sér stað í þessari skýrslu og með henni falla fyrri skýrslur úr gildi. Allar dagsetningar koma fram í sjálfri fornleifaskránni.

Hver staður fékk eitt númer og fornleifar á viðkomandi stað, einar eða fleiri, fengu sitt undirnúmer. Þannig getur einn staður geymt einar eða fleiri fornleifar. Hvert sveitarfélag hefur eigið númerakerfi frá 1 – n. Fylgt var númerakerfi Fornleifafræðistofunnar og byrjað á næsta lausa númeri í viðkomandi sveitarfélögum. Notuð eru hugtökin fornleifar og minjar, en munurinn er að fornleifar eru eldri en 100 ára, en minjarnar yngri og því ekki fornleifar skv. laganna hljóðan.

Vestast, í hraununum sunnan við Straumsvík, háttar þannig til að nær ógjörningur er að kanna svæðið til fullnustu. Þar eru óteljandi hæðir, gjótur

og jarðföll, úfið hraun og skógrækt. Heimildir um svæðið gefa sterklega til kynna að þar kunni að leynast fornleifar aðrar en þær sem nú eru skráðar.

Á sumum svæðum hefur svokölluð svæðisskráning/deiliskráning áður farið fram í tengslum við aðrar framkvæmdir. Á öðrum svæðum hefur skráning vegna mats á umhverfisáhrifum annarra framkvæmda farið fram svo sem Búrfellslínu 3a og virkjana á Hveradalasvæðinu. Í einstaka tilfellum hafa fornleifar verið skráðar í tvígang áður en þessi skráning var gerð. Í flestum tilfellum er reynt að geta þessara skráninga í heimildaskrá hér að neðan og sjálfri fornleifaskránni. Þeirra er einnig getið í heimildaskrá hér að neðan. Flestar þeirra fornleifa sem nú fundust eru ekki áður skráðar. Til aðstoðar á skráningunni í hraunum sunnan við Straumsvík var Sandra Sif Einarsdóttir, fornleifafræðingur.

Sérstaklega skal tekið fram að sjálf virkjanasvæðin í kringum Hellisheiðarvirkjun hjá Kolviðarhóli, Hverahlíð og við Ölkelduháls voru ekki skoðuð. Þau hafa verið skoðuð í sambandi við mat á umhverfisáhrifum viðkomandi virkjana og er vísað í þær skýrslur. Af þeim sökum er svæðið frá tengivirki norður af Kolviðarhóli austur að svæðinu ofan við Hellisskarð ekki kannað til hlítar. Nokkrar undantekningar eru á þessu og þá vegna þess að aðstæður kröfðust þess. Þetta á við gamlar þjóðleiðir og minjar tengdum þeim sem ekki virðast hafa verið skráðar áður nema að vissu leyti. Einnig skal tekið fram að fornleifar eru í næsta nágrenni Hamraneslínanna, þó þær hafi ekki verið skráðar í þessu samhengi. Sérstaklega á þetta við um svæðið við Elliðavatn, en fornleifarnar eru all fjarri línuleiðunum og ekki í nokkurri hættu vegna hins fyrirhugaða niðurrifs. Þær eru nær allar skráðar í tengslum við skráningarnar sem getið er hér að ofan.

Öllum fornleifum (sem finnast) eru gefnar einkunnir fyrir minja- og varðveislugildi. Einkunnirnar eru á skalanum 1 – 10. Gamla matið, *ekkert, lítið, talsvert* og *hátt* er notað eftir sem áður.

Þegar hættumatið var skilgreint var gengið út frá því sem vísu að hinar fyrirhuguðu loftlínur myndu ætíð taka tillit til fornleifa og ekki skaða þær, en þetta á þó ekki við um jarðstrengi og hugsanlega línuslóða. Af framkvæmdunum stafar því ákveðin tímabundin hætta og er lagt mat á hana í viðeigandi reit. Sú hætta ætti að hverfa eftir að framkvæmdum lýkur og tillit hefur verið tekið til allra minjanna og eða viðunandi mótvægisaðgerðir gerðar.

Fulltrúi verkkaupa var Ólafur Árnason hjá Verkfræðistofunni Eflu hf. Ýmsar upplýsingar veittu; starfsmenn Byggðasafns Hafnarfjarðar, Hafstseinn Björgvinsson, gæslu og eftirlitsmaður Gvendarbrunnasvæðisins, Hreinn Halldórsson og Helgi Gamalíusson hjá Hitaveitu Suðurnesja og leitað var í smiðju Jónatans Garðarssonar. Karl Rúnar Þórsson á Byggðasafni Hafnarfjarðar lánaði mynd af fornleifum sem lentu undir vegi fyrir mistök. Kann ég þessum aðilum bestu þakkir fyrir.

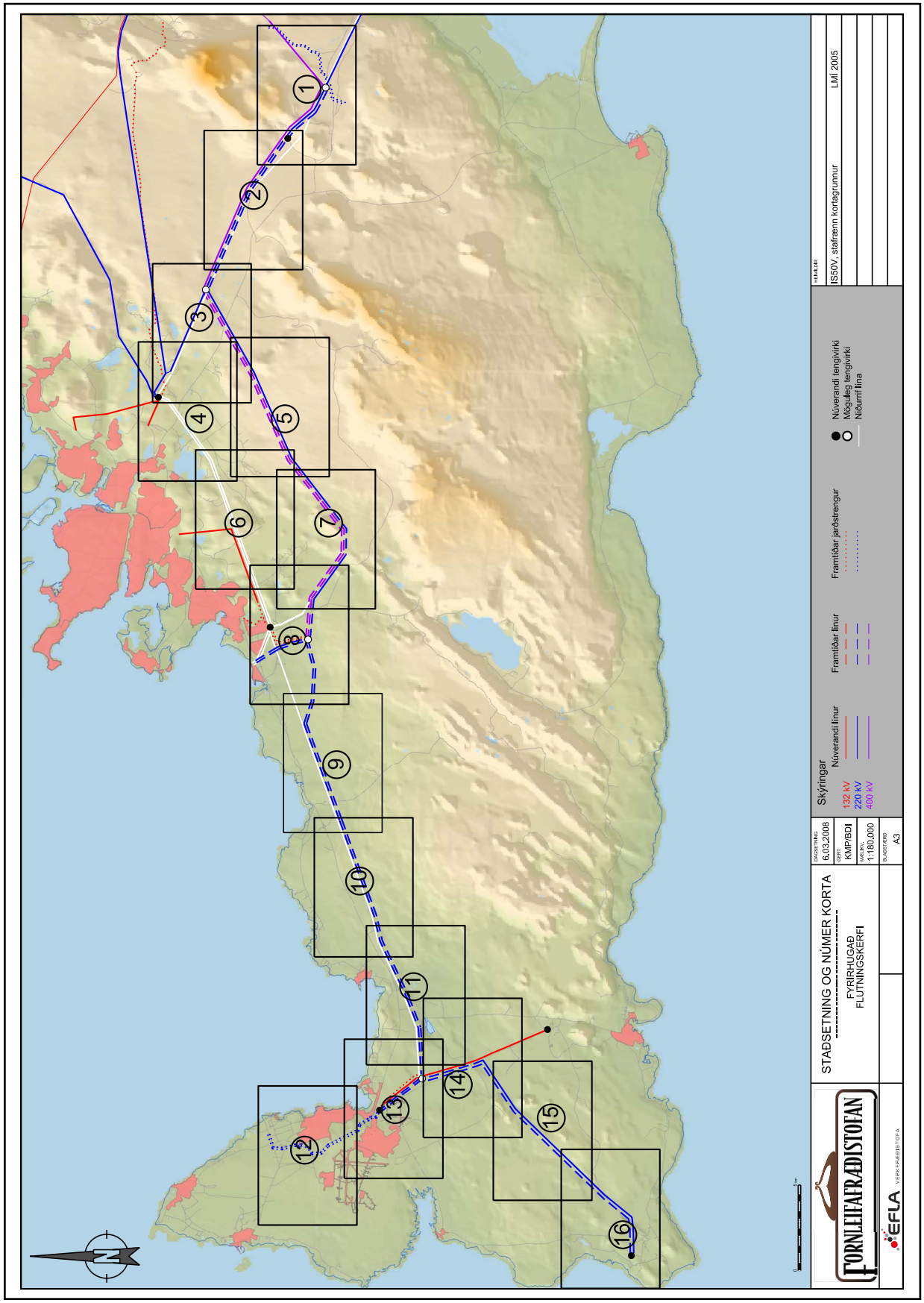

Mynd 1. Yfirlit yfir línurnar frá Ölkelduhálsi (Bitru) og að Helguvík og Reykjanesi. Á myndinni er staðsetningar fornleifa ekki sýndar. Þær eru sýndar á loftmyndum sem fylgja skýrslu þessari, kort 1 - 16 og yfirlit yfir þau bls. 28 og áfr. Teikn. Línuhönnun hf.

Skráningin

Á hinu kannaða svæði eru allar fornleifar í næsta nágrenni við Hellugötuna (Ölfus nr. 4) á Hellisheiði friðlýstar 1971. Þetta eru auk sjálfrar leiðarinnar, allar vörður og Hellukofinn (Ölfus nr. 46). Stendur svo í Friðlýsingarskjalinu: *„Gamla sæluhúsið, „Hellukofinn“ svonefndi, er stendur við hinn varðaða veg vestantil við miðja heiði. [(Hellisheiði)]. Einnig vörðurnar og vegurinn, troðinn hestaslóð sem víða markar fyrir í hrauninu.* Skjal undirritað af ÞM 13.05.1971. Þinglýst 03.09.1971“ (Fornleifaskrá 1990:77. Sjá mynd af Hellukofanum á forsíðu). Í næsta nágrenni áhrifasvæðis línunnar eru friðlýstar fornleifar. Þær eru *Þingnes* við Elliðavatn, forn kapellutóft nokkra tugi metra suður af Reykjanesbrautinni við vestur enda álversins í Straumsvík, *Óttarsstaðaborgin* vestur af svonefndum Löngubrekkuhæðum og *Stóri-Skjólgarður* rétt sunnan við Reykjanesbrautina í Reykjanesbæ (Sama 1990:11 - 13).

Bent skal á að skv. þjóðminjalögum frá 2001 eru allar fornleifar friðaðar og sumar friðlýstar. 10. grein laganna hljóðar svo: „*Fornleifum má enginn, hvorki landeigandi, ábúandi né nokkur annar, spilla, granda né breyta, ekki heldur hylja þær, laga né aflaga né úr stað flytja nema með leyfi Fornleifaverndar ríkisins*.“ Því eru allar þær fornleifar á svæðinu, sem eldri eru en 100 ára, friðaðar skv. lögunum (Þjóðminjalög 2001).

Friðlýstum fornleifum fylgir 20 m friðhelgt svæði út frá ystu sýnilegu mörkum þeirra. Um friðaðar fornleifar gilda engin sérstök ákvæði hvað þetta varðar. Sú hefð hefur þó komist á að fara ekki of nærri fornleifum og taka tillit til eðli þeirra og þarfa.

Í þessari skráningu er, eins og áður hefur komið fram, gengið út frá því að hin fyrirhugaða lína muni ekki spilla fornleifum/minjum. Hins vegar er línulögnin talin geta valdið tímabundinni hættu og er lagt mat á hana. Með línulögn er átt við allar þær afleiddu framkvæmdir sem til greina koma vegna línulagnarinnar svo sem staurasetningu, vegagerð, byrgðageymslur o.s.frv. Hægt er að taka tillit til fornleifanna með því að sneiða hjá þeim við alla mannvirkjagerð eða nota fyrirliggjandi slóða sem þegar hafa raskað fornleifum. Um jarðstrengi gilda önnur lögmál, þeim er ekki hægt að lyfta yfir fornleifar. Þeim er hins vegar hægt að hliðra frá fornleifunum þegar svo ber undir.

Þegar kemur að lagningu nýrra línuvega eða jarðstrengja er óhjákvæmilegt að rjúfa fornleiðir og gamlar götur verði þeir á vegi þeirra. Því er hættumatið ævinlega talið mikið þegar hættumat er lagt á slíkar minjar.

Fornleiðir, götur og vegir voru ekki raktir langt út fyrir áhrifasvæði þau sem könnuð voru og í sumum tilfellum sáust þær ekki á sjálfu könnunarsvæðinu, þó þær væru sýnilegar utan þess. Líklega er gerlegt að finna þær með skipulagðri leit, t.d. frá seljunum heim að bæjum.

Verði ekki hægt að tryggja öryggi fornleifanna eða komast hjá raski á þeim þarf leyfi Fornleifaverndar ríkisins til þess og hlíta þeim skilmálum sem embættið kann að setja.

Nr.	Tegund	Fj.	Hættumat	Hætta	Ástand	Aldur	Minjagildi	Varðv.gildi	Mótv.aðgerðir
Garðabær									
13:1	Fornleið	1	Ekkert	Engin	Sæm.	1550-1900	Talsvert (6)	Talsvert (7)	Nákv. GPS mæl.
18:1	Gata	1	Ekkert	Engin	Ágætt	1900-	Lítið (1)	Lítið (1)	Engar
2 staðir		*2 fornleifar/minjar*				*Meðaleinkunn 3,5*		*Meðaleinkunn 4*	
Gerðahreppur									
1:1	Varða	1	Ekkert	Engin	Sæm.	1550-1900	Lítið (2)	Lítið (2)	Rannsókn
2:1	Varða	1	Ekkert	Engin	Ágætt	1550-1900	Lítið (2)	Lítið (2)	Rannsókn
3:1	Þjóðleið	1	-	-	-	1550-1900	-	-	-
3 staðir		*3 fornleifar*				*Meðaleinkunn 1,33*		*Meðaleinkunn 1,33*	
Grindavík									
22:1,11-14	Fornleið og vörður	5	Línulögn	Mikil	Ágætt	-1550	Talsvert (6)	Talsvert (6)	Nákv. GPS mæl.
22:1	Fornleið	1	Línulögn	Mikil	Ágætt	-l550	Talsvert (6)	Talsvert (6	Nákv. GPS mæl.
22:11	Varða	1	Ekkert	Engin	Ágætt	1550-1900	Lítið (3)	Lítið (3)	Rannsókn
22:12	Varða	1	Ekkert	Engin	Ágætt	1550-1900	Lítið (3)	Lítið (3)	Rannsókn
22:13	Varða	1	Ekkert	Engin	Ágætt	1550-1900	Lítið (2)	Lítið (2)	Rannsókn
22:14	Varða	1	Ekkert	Engin	Ágætt	1550-1900	Lítið (2)	Lítið (2)	Rannsókn
23:1	Skotbyrgi	1	Náma	Lítil	Sæm.	1550-1900	Lítið (4)	Lítið (4)	Rannsókn
24:1	Rúst	1	Náma	Lítil	Sæm.	1550-1900	Lítið (4)	Lítið (4)	Prufuholur
25:1,9-11	Fornleið og vörður	5	Náma	Mikil	Sæm.	1550-1900	Talsvert (6)	Talsvert (6)	Nákv. GPS mæl.
25:1	Fornleið	1	Náma	Mikil	Ágætt	1550-1900	Talsvert (6)	Talsvert (6)	Nákv. GPS mæl.
25:9	Vörður	2	Ekkert	Engin	Ágætt	1550-1900	Lítið (2)	Lítið (2)	Rannsókn
25:10	Varða	1	Ekkert	Engin	Lélegt	1900-	Lítið (1)	Lítið (1)	Engar
25:11	Varða	1	Ekkert	Engin	Lélegt	1550-1900	Lítið (2)	Lítið (2)	Rannsókn
26:1,15-22	Fornleið og vörður	9	Línulögn	Mikil	Ágætt	1550-1900	Talsvert (6)	Talsvert (6)	Nákv. GPS mæl.
26:1	Fornleið	1	Línulögn	Mikil	Ágætt	1550-1900	Talsvert (6)	Talsvert (6)	Nákv. GPS mæl.
26:15	Varða	1	Ekkert	Engin	Lélegt	1550-1900	Lítið (2)	Lítið (2)	Rannsókn
26:16	Varða	1	Ekkert	Engin	Lélegt	1550-1900	Lítið (3)	Lítið (3)	Rannsókn
26:17	Varða	1	Ekkert	Engin	Ágætt	1550-1900	Lítið (3)	Lítið (3)	Rannsókn
26:18	Varða	1	Ekkert	Engin	Ágætt	1550-1900	Lítið (3)	Lítið (3)	Rannsókn
26:19	Varða	1	Ekkert	Engin	Lélegt	1550-1900	Lítið (2)	Lítið (2)	Rannsókn
26:20	Varða	1	Ekkert	Engin	Lélegt	1550-1900	Lítið (2)	Lítið (2)	Rannsókn
26:21	Varða	1	Ekkert	Engin	Ágætt	1550-1900	Lítið (2)	Lítið (2)	Rannsókn
26:22	Varða	1	Ekkert	Engin	Sæm.	1550-1900	Lítið (2)	Lítið (2)	Rannsókn
27:1,3-4	Fornleið og vörður	3	Ekkert	Engin	Ágætt	1550-1900	Talsvert (5)	Talsvert (5)	Nákv. GPS mæl.
27:1	Fornleið	1	Ekkert	Engin	Ágætt	1550-1900	Talsvert (5)	Talsvert (5)	Nákv. GPS mæl.
27:3	Varða	1	Ekkert	Engin	Lélegt	1550-1900	Lítið (2)	Lítið (2)	Rannsókn
27:4	Varða	1	Ekkert	Engin	Sæm.	1550-1900	Lítið (2)	Lítið (2)	Rannsókn
28:1	Varða	1	Ekkert	Engin	Sæm.	1900-	Ekkert (0)	Ekkert (0)	Engar
43:1	Rúst	1	Ekkert	Engin	Sæm.	1550-1900	Talsvert (5)	Talsvert (5)	Rannsókn
44:1	Gata	1	Ekkert	Engin	Sæm.	1550-1900	Lítið (2)	Lítið (2)	Nákv. GPS mæl.
45:1	Varða	1	Ekkert	Engin	Sæm.	1550-1900	Lítið (2)	Lítið (2)	Rannsókn
10 staðir		*28 fornleifar/minjar*				*Meðaleinkunn 3,61*		*Meðaleinkunn 3,61*	
Hafnarfjörður									
4:1	Garður	1	Ekkert	Engin	Ágætt	1550-1900	Lítið (2)	Lítið (2)	Rannsókn
4:2	Gerði	1	Ekkert	Engin	Ágætt	1550-1900	Talsvert (5,5)	Talsvert (5,5)	Rannsókn
5:1	Fjárskjól	1	Byggingar	Talsverð	Ágætt	1550-1900	Talsvert 6)	Talsvert (6)	Rannsókn
5:2	Fjárskjól	1	Byggingar	Talsverð	Ágætt	1550-1900	Talsvert (6,5)	Talsvert (6,5)	Rannsókn
5:3	Varða	1	Byggingar	Talsverð	Ágætt	1550-1900	Lítið (3)	Lítið (3)	Litlar
5:4	Fjárskjól	1	Vegagerð	Mikil	-	1550-1900	Talsvert (-)	Talsvert (-)	Rannsókn
210:1-4	Sel	4	Landeyðing	Lítil	Sæm.	1550-1900	Hátt (8)	Hátt (8)	Rannsókn
210:1	Stekkur	1	Ekkert	Engin	Sæm.	1550-1900	Hátt (7,5)	Talsvert (7,5)	Rannsókn
210:2	Rúst	1	Ekkert	Engin	Sæm.	1550-1900	Hátt (7,5)	Talsvert (7,5)	Rannsókn
210:3	Rúst	1	Ekkert	Engin	Sæm.	1550-1900	Hátt (7,5)	Talsvert (7,5)	Rannsókn
210:4	Stekkur	1	Landeyðing	Mikil	Sæm.	1550-1900	Hátt (7)	Talsvert (6)	Rannsókn
211:1	Fornleið	1	Náma	Talsverð	Ágætt	1550-1900	Talsvert (5,5)	Talsvert (5,5)	Nákv.GPS mæl.
286:1	Þjóðleið	1	Náma	Lítil	Ágætt	1550-1900	Talsvert (6)	Lítið (4,5)	Nákv. GPS mæl.
287:1	Gata	1	Línulögn	Mikil	Sæm.	1550-1900	Talsvert (5)	Talsvert (5)	Nákv. GPS mæl.
288:1	Gata	1	Línulögn	Mikil	Sæm.	1550-1900	Talsvert (5)	Talsvert (5)	Nákv. GPS mæl.
289:1	Varða	1	Ekkert	Engin	Sæm.	1550-1900	Lítið (2)	Lítið (2)	Rannsókn
290:1	Vörður og hleðsla	3	Ekkert	Engin	Sæm.	1550-1900	Lítið (4)	Lítið (4)	Rannsókn
291:1	Gata	1	Ekkert	Engin	Ágætt	1550-1900	Talsvert (6,5)	Talsvert (6,5)	Nákv. GPS mæl.
292:1	Varða	1	Ekkert	Engin	Ágætt	1550-1900	Lítið (2)	Lítið (2)	Litlar
293:1	Rétt	2	Ekkert	Engin	Ágætt	1550-1900	Talsvert (7)	Talsvert (7)	Rannsókn
294:1	Gata	1	Ekkert	Engin	Ágætt	1550-1900	Lítið (2)	Lítið (2)	Nákv. GPS mæl.

295:1	Hleðslur	1	Ekkert	Engin	Sæm.	1550-1900	Talsvert (5,5)	Talsvert (5,5)	Rannsókn
296:1	Skúti og vörður	3	Ekkert	Engin	Sæm.	1550-1900	Lítið (2)	Lítið (2)	Litlar
297:1	Varða	1	Byggingar	Lítil	Sæm.	1900-	Lítið (1)	Lítið (1)	Engar
298:1	Fornleið	1	Ekkert	Engin	Ágætt	1550-1900	Talsvert (6,5)	Talsvert (6,5)	GPS mæl.
299:1	Fornleið	1	Ekkert	Engin	Ágætt	1550-1900	Talsvert (7)	Talsvert (7)	Nákv.GPS mæl.
300:1	Varða	1	Ekkert	Engin	Ágætt	1900-	Lítið (1)	Lítið (1)	Engar
301:1	Fornleið	1	Byggingar	Mikil	Sæm.	1550-1900	Lítið (3)	Lítið (3)	Nákv. GPS mæl.
302:1	Fjárborg	1	Ekkert	Engin	Ágætt	1550-1900	Talsvert (7)	Hátt (8,5)	Rannsókn
304:1	Fjárskjól	1	Ekkert	Engin	Ágætt	1550-1900	Talsvert (6,5)	Talsvert (6,5)	Rannsókn
305:1	Varða	1	Ekkert	Engin	Sæm.	1550-1900	Lítið (2)	Lítið (2)	Litlar
306:1	Varða	1	Ekkert	Engin	Ágætt	1550-1900	Lítið (2)	Lítið (2)	Litlar
307:1	Varða	1	Ekkert	Engin	Ágætt	1550-1900	Lítið (2)	Litið (2)	Litlar
308:1	Varða	1	Ekkert	Engin	Lélegt	1550-1900	Lítið (3)	Lítið (3)	Litlar
309:1	Varða	1	Ekkert	Engin	Ágætt	1900-	Lítið (1)	Litið (1)	Engar
310:1	Varða	1	Ekkert	Engin	Sæm.	1550-1900	Lítið (2)	Lítið (2)	Litlar
311:1	Varða	1	Ekkert	Engin	Sæm.	1900-	Lítið (1)	Lítið (1)	Engar
312:1	Varða	1	Ekkert	Engin	Lélegt	1550-1900	Lítið (2)	Lítið (2)	Rannsókn
313:1	Varða	1	Ekkert	Engin	Lélegt	1550-1900	Lítið (2)	Lítið (2)	Rannsókn
314:1	Aðhald	1	Ekkert	Engin	Ágætt	1550-1900	Talsvert (5,5)	Talsvert (5,5)	Rannsókn
315:1	Vörður	2	Ekkert	Engin	Ágætt	1550-1900	Lítið (2)	Lítið (2)	Rannsókn
316:1	Varða	1	Ekkert	Engin	Ágætt	1550-1900	Lítið (2)	Lítið (2)	Rannsókn
317:1	Varða	1	Ekkert	Engin	Lélegt	1550-1900	Lítið (2)	Lítið (2)	Rannsókn
318:1	Varða	1	Ekkert	Engin	Lélegt	1550-1900	Lítið (2)	Lítið (2)	Rannsókn
319:1-9	Sel	9	Ekkert	Engin	Ágætt	1550-1900	Hátt (8)	Hátt (8)	Rannsókn
319:1	Sel	1	Ekkert	Engin	Ágætt	1550-1900	Hátt (8)	Hátt (8)	Rannsókn
319:2	Sel	1	Ekkert	Engin	Ágætt	1550-1900	Hátt (7,5)	Hátt (7,5)	Rannsókn
319:3	Rúst	1	Ekkert	Engin	Ágætt	1550-1900	Talsvert (7)	Talsvert (7)	Rannsókn
319:4	Rúst	1	Ekkert	Engin	Ágætt	1550-1900	Hátt (7,5)	Hátt (7,5)	Rannsókn
319:5	Rúst	1	Ekkert	Engin	Ágætt	1550-1900	Talsvert (7)	Talsvert (7)	Rannsókn
319:6	Rúst	1	Ekkert	Engin	Ágætt	1550-1900	Talsvert (7)	Talsvert (7)	Rannsókn
319:7	Fjárskjól	1	Ekkert	Engin	Ágætt	1550-1900	Talsvert (5,5)	Talsvert (5,5)	Rannsókn
319:8	Rúst	1	Ekkert	Engin	Ágætt	1550-1900	Talsvert (6,5)	Talsvert (6,5)	Rannsókn
319:9	Fornleið	1	Ekkert	Engin	Ágætt	1550-1900	Talsvert (6)	Talsvert (6)	Nákv. GPS mæl.
320:1	Varða	1	Ekkert	Engin	Sæm.	1550-1900	Lítið (2)	Lítið (2)	Litlar
321:1	Varða	1	Ekkert	Engin	Sæm.	1550-1900	Lítið (2)	Lítið (2)	Litlar
322:1-4	Sel	4	Ekkert	Engin	Ágætt	1550-1900	Hátt (8)	Hátt (8)	Rannsókn
322:1	Sel	1	Ekkert	Engin	Ágætt	1550-1900	Hátt (8)	Hátt (8)	Rannsókn
322:2	Sel	1	Ekkert	Engin	Ágætt	1550-1900	Hátt (8)	Hátt (8)	Rannsókn
322:3	Rúst	1	Ekkert	Engin	Ágætt	1550-1900	Talsvert (7)	Talsvert (7)	Rannsókn
322:4	Gerði	1	Ekkert	Engin	Ágætt	1550-1900	Talsvert (7)	Talsvert (7)	Rannsókn
323:1	Varða	1	Ekkert	Engin	Ágætt	1550-1900	Lítið (2)	Lítið (2)	Litlar
324:1	Varða	1	Ekkert	Engin	Sæm.	1900-	Lítið (1)	Lítið (1)	Engar
325:1	Fjárskjól	1	Ekkert	Engin	Ágætt	1550-1900	Talsvert (6,5)	Talsvert (6,5)	Rannsókn
326:1	Rétt	1	Ekkert	Engin	Ágætt	1550-1900	Talsvert (6,5)	Talsvert (6,5)	Rannsókn
327:1-3	Sel	3	Ekkert	Engin	Ágætt	1550-1900	Hátt (8)	Hátt (8)	Rannsókn
327:1	Sel	1	Ekkert	Engin	Ágætt	1550-1900	Hátt (8)	Hátt (8)	Rannsókn
327:2	Rúst	1	Ekkert	Engin	Sæm.	1550-1900	Talsvert (6)	Talsvert (6)	Rannsókn
327:3	Aðhald	1	Ekkert	Engin	Sæm.	1550-1900	Talsvert (5)	Talsvert (5)	Rannsókn
328:1	Fjárskjól og varða	2	Ekkert	Engin	Ágætt	1550-1900	Talsvert (7)	Talsvert (7)	Rannsókn
329:1	Fjárskjól	1	Ekkert	Engin	Ágætt	1550-1900	Talsvert (6,5)	Talsvert (6,5)	Rannsókn
330:1	Fjárskjól og varða	2	Ekkert	Engin	Ágætt	1550-1900	Talsvert (6,5)	Talsvert (6,5)	Rannsókn
331:1	Varða	1	Ekkert	Engin	Ágætt	1550-1900	Lítið (2)	Lítið (2)	Litlar
332:1-6	Sel	6	Ekkert	Engin	Ágætt	1550-1900	Hátt (8)	Hátt (8)	Rannsókn
332:1	Rúst	1	Ekkert	Engin	Ágætt	1550-1900	Hátt (7,5)	Hátt (7,5)	Rannsókn
332:2	Sel	1	Ekkert	Engin	Ágætt	1550-1900	Hátt (8)	Hátt (8)	Rannsókn
332:3	Sel	1	Ekkert	Engin	Ágætt	1550-1900	Hátt (8)	Hátt (8)	Rannsókn
332:4	Vatnsból	1	Ekkert	Engin	Ágætt	1550-1900	Lítið (4)	Lítið (4)	Lítlar
332:5	Rúst	1	Ekkert	Engin	Ágætt	1550-1900	Talsvert (5,5)	Talsvert (5,5)	Rannsókn
332:6	Rúst	1	Ekkert	Engin	Ágætt	1550-1900	Talsvert (7)	Talsvert (7)	Rannsókn
333:1-3	Sel	3	Ekkert	Engin	Ágætt	1550-1900	Hátt (8)	Hátt (8)	Rannsókn
333:1	Sel	1	Ekkert	Engin	Ágætt	1550-1900	Hátt (8)	Hátt (8)	Rannsókn
333:2	Vatnsból	1	Ekkert	Engin	Ágætt	1550-1900	Lítið (4)	Lítið (4)	Litlar
333:3	Rúst	1	Ekkert	Engin	Ágætt	1550-1900	Talsvert (6)	Talsvert (6)	Rannsókn
334:1-n	Sel/eyðibýli	>7	Ekkert	Engin	Ágætt	1550-1900	Hátt (8)	Hátt (8)	Rannsókn
334:1	Varða	1	Ekkert	Engin	Ágætt	1550-1900	Lítið (2)	Lítið (2)	Litlar
334:2	Garður	1	Ekkert	Engin	Ágætt	1550-1900	Lítið (4)	Lítið (4)	Rannsókn
334:3	Garður	1	Ekkert	Engin	Sæm.	1550-1900	Lítið (4)	Lítið (4)	Rannsókn
334:4	Sel	1	Ekkert	Engin	Ágætt	1550-1900	Hátt (8)	Hátt (8)	Rannsókn
334:5	Eyðibýli	1	Ekkert	Engin	Ágætt	1550-1900	Hátt (8)	Hátt (8)	Rannsókn

334:6	Gerði	1	Ekkert	Engin	Sæm.	1550-1900	Talsvert (6)	Talsvert (6)	Litlar
334:7	Gerði	1	Ekkert	Engin	Sæm.	1550-1900	Talsvert (6)	Talsvert (6)	Litlar
337:8	Garður	1	Ekkert	Engin	Sæm.	1550-1900	Lítið (4)	Lítið (4)	Rannsókn
335:1	Varða	1	Ekkert	Engin	Ágætt	1550-1900	Lítið (2)	Lítið (2)	Litlar
53 staðir		*>94 fornleifar/minjar*				*Meðaleinkunn 4,61*	*Meðaleinkunn 4,60*		

Kópavogur 1010

54:1	Varða	1	Ekkert	Engin	Lélegt	1550-1900	Lítið (2)	Lítið (2)	Litlar
55:1	Vörður	2	Ekkert	Engin	Sæm.	1900-	Lítið (1)	Lítið (1)	Engar
56:1	Varða	1	Ekkert	Engin	Lélegt	1900-	Lítið (1)	Lítið (1)	Engar
3 staðir		*4 fornleifar/minjar*				*Meðaleinkunn 1,00*	*Meðaleinkunn 1,00*		

Mosfellsbær

4:1	Varða	1	Ekkert	Engin	Sæm.	1550-1900	Lítið (3)	Lítið (3)	Litlar
5:1	Varða	1	Ekkert	Engin	Lélegt	1550-1900	Lítið (3)	Lítið (3)	Litlar
6:1	Fornleið	1	Ekkert	Engin	Sæm.	1550-1900	Lítið (3)	Lítið (3)	Nákv. GPS mæl.
7:1	Varða	1	Ekkert	Engin	Ágætt	1550-1900	Lítið (3)	Lítið (3))	Litlar
8:1	Varða	1	Ekkert	Engin	Ágætt	1550-1900	Lítið (3)	Lítið (3)	Litlar
9:1	Varða	1	Ekkert	Engin	Sæm.	1550-1900	Lítið (2)	Lítið (2)	Litlar
10:1	Eyðibýli	1	Ábúð	Mikil	Lélegt	1550-1900	Talsvert (6)	Talsvert (5,5)	Rannsókn
11:1	Meint rúst	1	Ekkert	Engin	-	-	Ekkert (0)	Ekkert (0)	Engar
12:1	Gata	1	Ekkert	Engin	Sæm.	1550-1900	Lítið (2)	Lítið (2)	Nákv. GPS mæl.
13:1	Vörður	2	Ekkert	Engin	Sæm.	1900-	Lítið (1)	Lítið (1)	Engar
14:1	Gata	1	Landeyðing	Talsverð	Lélegt	1550-1900	Lítið (2)	Lítið (2)	Nákv. GPS mæl.
11 staðir		*12 fornleifar/minjar*				*Meðaleinkunn 2,33*	*Meðaleinkunn 2,29*		

Reykjanesbær

83:1	Fornleið	1	Byggð	Talsverð	Ágætt	1550-1900	Talsvert (5,5)	Talsvert (5,5)	Nákv. GPS mæl.
99:1	Varða	1	Ekkert	Engin	Lélegt	1550-1900	Lítið (2)	Lítið (2)	Rannsókn
111:1	Þjóðleið	1	Framkv.	Mikil	Ágætt	1550-1900	Lítið (2)	Lítið (2)	Nákv. GPS mæl.
137:1	Þjóðleið	1	Línulögn	Mikil	-	1550-1900	-	-	Nákvæm leit
140:1	Varða	1	Ekkert	Engin	Lélegt	1550-1900	Lítið (2)	Lítið (2)	Rannsókn
141:1	Fornleið	1	Byggð	Talsverð	Ágætt	1550-1900	Talsvert (5)	Talsvert (5)	Nákv. GPS mæl.
142:1	Varða	1	Ekkert	Engin	Ágætt	1550-1900	Lítið (3)	Lítið (3)	Rannsókn
143:1	Fornleið	1	-	-	-	1550-1900	Talsvert (6)	Talsvert (6)	Nákv. GPS mæl.
144:1	Varða	1	Ekkert	Engin	Sæm.	1550-1900	Lítið (2)	Lítið (2)	Rannsókn
9 staðir		*9 fornleifar*				*Meðaleinkunn 3,05*	*Meðaleinkunn 3,05*		

Reykjavík

152:1	Rúst	1	Byggingar	Mikil	Sæm.	1900-	Ekkert (0)	Ekkert (0)	Engar
153:1	Áningastaður	1	Umferð	Talsverð	-	1550-1900	Lítið (2)	Lítið (2)	Málmleitartæki
154:1	Rúst	1	Ekkert	Engin	Ágætt	1550-1900	Talsvert (7)	Talsvert (7)	Rannsókn
3 staðir		*3 fornleifar/minjar*				*Meðaleiknunn 3,0*	*Meðaleinkunn 3,0*		

Vatnsleysustrandarhrepppur

2:1	Varða	1	Ekkert	Engin	Lélegt	1900-	Lítið (1)	Lítið (1)	Engar
3:1	Fornleið	1	Línulögn	Mikil	Ágætt	1550-1900	Talsvert (6)	Talsvert (6)	Nákv. GPS mæl.
4:1	Varða	1	Ekkert	Engin	Lélegt	1550-1900	Lítið (2)	Lítið (2)	Rannsókn
5:1	Varða	1	Ekkert	Engin	Lélegt	1550-1900	Lítið (2)	Lítið (2)	Rannsókn
6:1	Varða	1	Ekkert	Engin	Lélegt	1550-1900	Lítið (2)	Lítið (2)	Rannsókn
7:1	Varða	1	Ekkert	Engin	Ágætt	1550-1900	Lítið (3)	Lítið (3)	Rannsókn
8:1	Gata	1	Línulögn	Mikil	Ágætt	1550-1900	Talsvert (6)	Talsvert (6)	Rannsókn
9:1	Varða	1	Ekkert	Engin	Sæm.	1550-1900	Lítið (2)	Lítið (2)	Rannsókn
10:1	Vörður	2	Ekkert	Engin	Sæm.	1550-1900	Lítið (2)	Lítið (2)	Rannsókn
11:1	Varða	1	Ekkert	Engin	Sæm.	1550-1900	Lítið (2)	Lítið (2)	Rannókn
12:1	Varða	1	Ekkert	Engin	Sæm.	1550-1900	Lítið (2)	Lítið (2)	Rannsókn
13:1	Byrgi og varða	2	Ekkert	Engin	Sæm.	1550-1900	Talsvert (5)	Talsvert (5)	Rannsókn
14:1	Varða	1	Ekkert	Engin	Sæm.	1550-1900	Lítið (2)	Lítið (2)	Rannsókn
15:1	Varða	1	Ekkert	Engin	Lélegt	1550-1900	Lítið (2)	Lítið (2)	Rannsókn
16:1	Varða	1	Ekkert	Engin	Sæm.	1550-1900	Lítið (2)	Lítið (2)	Rannsókn
17:1	Varða	1	Ekkert	Engin	Sæm.	1550-1900	Lítið (2)	Lítið (2)	Rannsókn
18:1	Gata	1	Línulögn	Mikil	-	1550-1900	Talsvert (6)	Talsvert (6)	Nákv. GPS mæl.
19:1	Varða	1	Ekkert	Engin	Lélegt	1550-1900	Lítið (2)	Lítið (2)	Rannsókn
20:1	Gata	1	Línulögn	Mikil	-	1550-1900	Talsvert (6)	Talsvert (6)	Nákv. GPS mæl.
21:1	Byrgi og varða	2	Ekkert	Engin	Sæm.	1550-1900	Talsvert (5,5)	Talsvert (5,5)	Rannsókn
22:1	Gata	1	Línulögn	Mikil	-	1550-1900	Talsvert (6)	Talsvert (6)	Nákv. GPS mæl.
23:1	Gata	1	Línulögn	Mikil	-	1550-1900	Talsvert (6)	Talsvert (6)	Nákv. GPS mæl.
24:1	Varða	1	Ekkert	Engin	Lélegt	1550-1900	Lítið (2)	Lítið (2)	Rannsókn
25:1	Vörður	2	Ekkert	Engin	Lélegt	1550-1900	Lítið (2)	Lítið (2)	Rannsókn

26:1	Varða	1	Ekkert	Engin	Lélegt	1550-1900	Lítið (2)	Lítið (2)	Rannsókn
27:1	Byrgi og varða	3	Ekkert	Engin	Sæm.	1550-1900	Talsvert (5,5)	Talsvert (5,5)	Rannsókn
28:1	Varða	1	Ekkert	Engin	Lélegt	1550-1900	Lítið (2)	Lítið (2)	Rannsókn
29:1	Gata	1	Línulögn	Mikil	Lélegt	1550-1900	Lítið (4)	Lítið (4)	Nákv. GPS mæl.
30:1	Varða	1	Ekkert	Engin	Lélegt	1550-1900	Lítið (2)	Lítið (2)	Rannsókn
31:1	Varða	1	Ekkert	Engin	Lélegt	1550-1900	Lítið (2)	Lítið (2)	Rannsókn
32:1	Gata	1	Línulögn	Mikil	Sæm.	1550-1900	Lítið (4)	Lítið (4)	Nákv. GPS mæl.
33:1	Varða	1	Ekkert	Engin	Sæm.	1550-1900	Lítið (2)	Lítið (2)	Rannsókn
34:1	Varða	1	Ekkert	Engin	Lélegt	1550-1900	Lítið (2)	Lítið (2)	Rannsókn
35:1	Varða	1	Ekkert	Engin	Ágætt	1550-1900	Lítið (2)	Lítið (2)	Rannsókn
34 staðir		*40 fornleifar/minjar*				*Meðaleinkunn 2,65*		*Meiðaleinkunn 2,65*	
Ölfus									
1:1	Rétt og varða	2	Ekkert	Engin	Ágætt	1550-1900	Talsvert (7)	Talsvert (7)	Rannsókn
2:1	Sæluhús	1	Ekkert	Engin	Ágætt	1550-1900	Talsvert (7)	Talsvert (7)	Rannsókn
3:1	Garður	1	Ekkert	Engin	Sæm.	1550-1900	Lítið (6)	Lítið (6)	Rannsókn
4:1	Fornleið	1	Byggingar	Mikil	Ágætt	1550-1900	Hátt (7,5)	Hátt (7,5)	GPS mæling
5:1	St tengdur þjóðtrú	1	Ekkert	Engin	-	1550-1900	Lítið (1)	Lítið (4)	Engar
5:2	Rétt?	1	Ekkert	Engin	-	1550-1900	Lítið (3)	Lítið (3)	Rannsókn
42:1	Varða	1	Ekkert	Engin	Sæm.	1550-1900	Lítið (2)	Lítið (2)	Litlar
43:1	Varða	1	Ekkert	Engin	Sæm.	1550-1900	Lítið (2)	Lítið (2)	Litlar
44:1	Varða	1	Ekkert	Engin	Ágætt	1550-1900	Lítið (2)	Lítið (3)	Litlar
45:1	Varða	1	Horfin	-	-	1550-1900	Lítið (2)	Lítið (3)	Horfin
46:1	Sæluhús	1	Ekkert	Engin	Ágætt	1840	Hátt (8,5)	Hátt (9)	Rannsókn
47:1	Varða	1	-	-	-	1550-1900	-	-	Engar
48:1	Vörður	2	Virkjun	Mikil	Sæm.	1550-1900	Lítið (2)	Lítið (2)	Litlar
49:1	Varða	1	Virkjun	Mikil	Sæm.	1550-1900	Lítið (2)	Lítið (2)	Litlar
50:1	Varða	1	Virkjun	Mikil	Sæm.	1550-1900	Lítið (2)	Lítið (3)	Litlar
51:1	Gata	1	Virkjun	Mikil	Lélegt	1550-1900	Lítið (2)	Lítið (2)	GPS mæling
52:1	Varða	1	Ekkert	Engin	Ágætt	1550-1900	Lítið (4)	Lítið (4)	Litlar
53:1	Varða	1	Ekkert	Engin	Lélegt	1550-1900	Lítið (2)	Lítið (2)	Litlar
56:1	Vegur	1	Virkjun	Talsverð	Sæm.	1550-1900	Lítið (2)	Lítið (2)	GPS mæling
58:1	Varða	1	Ekkert	Engin	Sæm.	1550-1900	Lítið (1)	Lítið (1)	Litlar
59:1	Varða	1	Ekkert	Engin	Ágætt	1550-1900	Lítið (3)	Lítið (3)	Litlar
60:1	Varða	1	Ekkert	Engin	Sæm.	1550-1900	Lítið (2)	Lítið (2)	Litlar
61:1	Varða	1	Ekkert	Engin	Lélegt	1550-1900	Lítið (2)	Lítið (2)	Litlar
62:1	Varða	1	Ekkert	Engin	Lélegt	1550-1900	Lítið (2)	Lítið (2)	Litlar
23 staðir		*26 fornleifar/minjar*				*Meðaleinkunn 2,85*		*Meðaleinkunn 3,10*	

Samtals		***Meðaleink.***	***Meðaleink.***
150 staðir	***>220 fornleifar/minjar***	***2,79***	***2,82***

Tafla 1. Skráðar fornleifar. Með litlum mótvægisaðgerðum er átt við frekari ljósmyndun og/eða teikningu, eða minniháttar aðgerð svo sem brottnám, eða prufuhola(ur). Rannsókn getur veri allt frá prufuskurði að heildarrannsókn með viðeigandi teikningum og sýnatökum. Aftan við minja- og varðveislugildið eru einkunnir (1-10) hafðar í sviga. Meðaleinkunn miðast við einstakar fornleifar/minjar. Mótvægisaðgerðir miðast við að ekki verði hægt að tryggja öryggi minjanna.

Samtals fundust á hinu kannaða svæði 150 staðir með fleiri en 220 fornleifum/minjum. Þar af voru 137 staðir með 205 eiginlegum fornleifum (100 ára eða eldri). 21 staðanna geymdi tvær eða fleiri rústir eða fornleifar, aðrir aðeins einar.

Í þessari skráningu er, eins og áður hefur komið fram, gengið út frá því að hinar fyrirhuguðu loftlínur muni ekki spilla fornleifum/minjum.

Fornleiðir, götur og vegir voru yfirleitt ekki raktar langt út fyrir áhrifasvæði þau sem könnuð voru.

Verði ekki hægt að tryggja öryggi fornleifanna eða komast hjá raski á þeim þarf leyfi Fornleifaverndar ríkisins til þess og hlíta þeim skilmálum sem embættið kann að setja.

Í ágætu ástandi voru 95 minjar, en þar af eru 92 eiginlegar fornleifar. 75 minjar voru taldar í sæmilegu ástandi, en þar af eru 66 fornleifar. Í lélegu ástandi voru 38 minjar, þar af 35 fornleifar. Afgangurinn, 14 fornleifar, var ekki metinn í þessu sambandi vegna ýmissa ástæðna (horfnar, náttúrumyndun og óvissa um tilvist).

Í einu tilviki er hættumatið „*vegagerð*“ notað (Hafnarfjörður nr. 5:4, en þar eru fornleifar komnar undir nýjan veg. Þetta er fjárskjól (sjá mynd 3) og því gæti eitthvað verið eftir af fornleifunum sem hægt væri að rannsaka. Ástandið er því óþekkt.



Mynd 2. Varða (Ölfus nr. 45) við Draugatjörn sem hvarf á tímabilinu 22. maí – 29. sept. 2006. Á bak við vörðuna má sjá nýlegan malarveg sem liggur upp á Bolavelli. Á milli hans og vörðunnar var verið að grafa skurð við vettvangsskoðun 29. sept. 2006 (sjá mynd **7**). Sennilega var vörðunni eytt nokkrum dögum fyrir þann 29. sept. (Horft mót N. Ljósm. BFE.

26 minjar, þar af 24 fornleifar, á 22 stöðum voru taldar í mikilli eða talsverðri viðvarandi hættu vegna annarra þátta en línulagnarinnar. Fjórar fornleifar eða minjar á fjórum stöðum eru í lítilli hættu af sömu ástæðu. Einn staður er í heild sinni talinn vera í lítilli hættu vegna námu þó einstakar fornleifar á þeim stað séu engri eða mikilli hættu (Gvendarsel í Hafnarfirði, nr. 210:1-4). Hættan stafaði af vegagerð, landeyðingu, byggingum, ábúð og virkjun.

Nokkrar fornleifar eru ekki metnar með tilliti til hættumats vegna þess að þær eru horfnar eða fundust ekki við vettvangskönnun. Aðrar minjar og fornleifar eru ekki í neinni viðvarandi hættu. Eins og áður hefur komið fram telst línulögnin í sumum tilfellum skapa tímabundna hættu eins og sjá má í fornleifaskrá. Þetta á einkum við fornleifar eins og fornleiðir, garða og slík mannvirki sem teygja sig yfir stór svæði.

Einar fornleifar eru taldar eldri en 1550, en það eru fornleifar nr. 22:1 í Grindavík, Skipsstígur. Sama mætti í raun segja um Hellugötuna. 15 minjar eru taldar yngri en 1900, einar voru ekki metnar (náttúrumyndun) og afgangurinn er talinn vera frá tímabilinu 1550-1900. Mjög líklegt er að fleiri fornleifar séu í raun eldri en 1550, en það verur aðeins staðfest með fornleifarannsókn. Á þetta einkum við selin. Minjar yngri en 1900 (1909) njóta ekki verndunar þjóðminjalaga.



Mynd 3. Fjárskjólið í Hafnarfirði sem er komið undir veg. Sjá má fyrirhleðsluna framan við skútann. (Horft mót N. Ljósm. Karl R. Þórsson, Byggðasafni H.fjarðar).

Níu staðir, með fleiri en 39 fornleifum, eru taldir hafa hátt minjagildi. Eru það leifar allra seljanna, Hellugötunnar yfir Hellisheiði (Ölfus nr. 4) og sæluhúsið Hellukofinn (Ölfus nr. 46, sjá forsíðumynd). Almennt hafa selstöður hátt minjagildi og vegna þess að Hellugatan og Hellukofinn hafa verið friðlýst verður að telja þessar fornleifar hafa hátt minjagildi. Friðlýsing Hellugötunnar hefur þó ekki verið virt sem skildi. Því var brugðið á það ráð að mæla hana nákvæmlega inn svo að ekki liggi vafi á því hvar hún liggur. Þá mælingu framkvæmdi Verkfræðistofan Efla hf. undir leiðsögn undirritaðs. Allir mælipunktar fylgja í lok þessarar skýrslu. Sérstaklega er bent á að þó að staður teljist hafa hátt minjagildi þurfa einstakar fornleifar á honum ekki að hafa það. Því eru ekki allar þær 39 fornleifar á stöðunum níu með hátt minjagildi einnig með hátt minjagildi (sjá töflu 1).

130 fornleifar/minjar hafa lítið minjagildi, þrjár minjar hafa ekkert minjagildi, þrjár voru ekki metnar og afgangurinn hafði talsvert minjagildi.

Varðveislugildið er iðulega svipað og minjagildið og er vísað beint í fornleifaskránna varðandi það.

Ástæða þykir til að friðlýsa allar seljarústirnar, sjö að tölu og ætti í raun að friðlýsa þær allar á Reykjanesskaganum.

Meðaleinkunn minjagildis allra minjastaðanna á línuleiðunum er 2,79. Meðaleinkunn varðveislugildis er 2,82. Þetta telst vera lítið minja- og varðveislugildi þegar allar leiðirnar eru skoðaðar í heild sinni. Þegar minni svæði eru skoðuð nánar kemur í ljós að gildið snarhækkar á stundum, einkum og sérílagi svæðin í kring um selstöðurnar.

Sérstök athygli er vakin á því að fornleifa varð vart utan við áhrifasvæði línanna. Þær voru yfirleitt ekki skráðar nema að vafi hafi leikið á því hvort þær væru innan markanna eða ekki. Sérstaklega margar fornleifar eru í nágrenni Straumsvíkur. Margar hafa verið skráðar í tengslum við aðrar framkvæmdir eins og áður greinir og sum svæði eru í skráningarferli hjá Byggðasafni Hafnarfjarðar. Svæðið í Hraununum, sunnan við Straumsvík er sérstaklega erfitt að skrá vegna þess að þar eru óteljandi gjótur, skútar, jarðföll, hæðir og hólar, skógrækt, skógur og mis erfitt hraun yfirferðar. Öruggt má telja að aðeins brot af þeim rústum og minjum sem þar kunna að finnast fundust nú og voru skráðar. Ýmsar heimildir benda einnig í sömu átt. Ofan á þetta bættist veður sem voru vond í lok skráningarinnar 2009.

Bent skal á að í þessari umfjöllun varðandi minja- og varðveislugildin, er ekki tekið tillit til lengdar hinna ýmsu hugmynda að línum, en hægt væri að hugsa sér að nota einhverskonar stuðul í því sambandi (deila kílómetrafjölda í einkunn, deila fjölda fornleifa í km o.s.frv?), en það verður ekki gert hér.

Nokkrar fornleifar á rannsóknarsvæðunum hafa verið skemmdar eða þeim eytt. Þetta eru allar götur, leiðir eða vegir sem skráðir voru. Þær hafa verið þveraðar af nýrri vegum eða slóðum eða á þeim hefur verið byggt. Yfirleitt stafar þetta af eldri framkvæmdum áður en fornleifaskráning hófst hér á landi um 1980 og áður en að lög bönnuðu slíkt án leyfis, en það var 1989. Þetta á

þó ekki alltaf við. Til eru dæmi um að fornleifum hafi verið spillt eftir 1989 og eftir að skráning í öðru samhengi hafi átt sér stað (t. d. Dalaleið nr. 286:1 í Hafnarfirði). Hellugötunni á Hellisheiði, sem er friðlýst hefur nýlega verið raskað af vegaframkvæmdum og girðingu eftir að minjarnar voru friðlýstar 1971. Fjárskjól í Hafnarfirði (nr. 5:4) hefur lent undir vegi, eða háum garði/mön eins og áður getur, án leyfis eftir að skjólið var skráð í maí 2004.

Skurður sem grafinn var meðfram nýlegum vegi sem liggur vestur af Draugatjörn norður á Bolavelli - Norðurvelli hjó býsna nærri miklum grjótgarði utan um Draugatjörn á Hellisheiði (nr. 3:1, sjá mynd 6). Við þessar framkvæmdir hurfu fornleifar nr. 45:1 í sömu sveit (sjá mynd 2). Um var að ræða vörðu sem skráð hafði verið 2006.

Skv. 12 gr. þjóðminjalaga er öllum gert skylt að gera Fornleifavernd ríkisins viðvart ef fornleifar liggja undir skemmdum. Eins er öllum þeim sem finna áður óþekktar fornleifar skylt skv. 13. gr. laganna að skýra Fornleifavernd ríkisins frá fundinum eins fljótt og unnt er. Sömuleiðis er skylt skv. 18. gr. laganna að tilkynna Fornleifavernd ríkisins svo fljótt sem við verður komið þegar gripir (forngripir) finnast í jörðu (Þjóðminjalög 2001). Með þessari skýrslu er þessum skyldum fullnægt.



Mynd 4. Hellugatan á Hellisheiði sorfin ofan í hraunhelluna. Hér eru tvær rásir, en þær geta verið fleiri. (Horft mót NV. Ljósm. BFE).

Einstakar línuleiðir/jarðstrengur

1: *Hellisheiði að Kolviðarhóli. Kort 1.*

Þessar línuleiðir eru jarðstrengur frá Bitru að tengivirki á Hellisheiði og annar jarðstrengur frá Hverahlíð að sama tengivirki. Strengurinn mun þvera gömlu leiðina Milli hrauns og hlíðar, og afleggjara af henni á Ölkelduhálsi (Ölfus nr. 51:1). Einnig mun strengurinn skera Lágaskarðsveg (Ölfus nr. 56:1). Sækja þarf um leyfi til Fornleifaverndar ríkisins til þessa og sæta þeim skilmálum sem embættið kann að setja. Mótvægisaðgerðir ættu ekki að vera aðrar en þær að hnitsetja leiðirnar nákvæmlega þar sem hægt er.

Strengurinn fer nokkuð nálægt hinni friðlýstu Hellugötu (sjá mynd 4) og vörður við hana (Ölfus nr. 4:1). Hann liggur að tengivirki norðan við þjóðveg 1. Gæta þarf þess að halda jarðstrengnum eigi nærri en 20 m frá Hellugötunni og þeim vörðum sem þar kunna að vera. Sama á við um tengivirkið sem er fyrirhugað á svæðinu. Vettvangsskoðun í febrúar síðastliðnum sýndi að vel á að vera hægt að setja tengivirkið niður á staðnum án þess að raska Hellugötunni og virða 20 m regluna. Jarðstrengurinn fer býsna nálægt Orrustuhól og aðhaldinu sem þar er (Ölfus nr. 5:1-2).

Meðaleinkunn þessara fornleifa á þessari leið er 2,90 fyrir minjagildi og 3,50 fyrir varðveislugildið. Þar eru leifar Hellugötunnar einar og sér með gildin 7,5 í báðum tilfellum, sem telst hátt eins og áður hefur komið fram.



Mynd 5. Sæluhúsið við Draugatjörn (Ölfus nr. 2). Oft var líf og fjör í sæluhúsinu og göróttir drykkir hafðir um hönd. Þegar grafið var í rústina 1958 fundust þar m. a. brennivínspeli og látúnshnappur. Reimt var í húsinu að sögn. Húsið er að stofni til ekki yngra en frá 17. öld. (Horft mót A. Ljósm. BFE).

Lína, sem mun liggja frá fyrirhuguðu tengivirki við Suðurlandsveg að tengivirki norðan við Kolviðarhól, kallast Hellisheiðarlína 1. Með þessu línustæði liggur Hellugatan með vörðum sínum (Ölfus nr. 4:1), Hellukofinn (Ölfus nr. 46:1, sjá forsíðumynd), Biskupsvarða (Ölfus nr. 47:1) og varða (Ölfus nr. 52:1). Allar þessar minjar eru friðlýstar 1971. Biskupsvarðan var þó löngu horfin þegar friðlýsingin átti sér stað 1971. Hellugatan hefur þegar verið löskuð af fyrri framkvæmdum á heiðinni svo sem staurasetningu, vegagerð og girðingu. Að auki eru við þessa línu vörður (Ölfus nr. 48:1 – 50:1) og gamla leiðin Milli hrauns og hlíðar (Ölfus nr. 51:1). Meðaleinkunn minjagilda er 4,00, en meðaleinkunn varðveislugilda er 4,21 (Biskupsvarðan ekki með í þessum tölum). Á þessari leið eru fornleifar sem taldar eru hafa hæstu einkunnir á öllum línuleiðunum. Er það Hellukofinn með einkunnirnar 8,5 og 9. Hellugatan hefur einkunnirnar 7,5 í báðum tilvikum. Hellukofinn er talinn í lítilli hættu vegna fyrirhugaðra framkvæmda, en Hellugatan í mikilli hættu. Séu þessar tvær fornleifar dregnar frá eru einkunnirnar aðeins 2,40 og 2,60. Enn skal það áréttað að fornleifar á áhrifasvæði sjálfrar virkjunarinnar eru ekki skráðar í þessu ferli nema í undantekningartilfellum og þá aðeins austan við Hellisskarðið.



Mynd 6. Grjótgarðurinn utan um Draugatjörn í Ölfusi (nr. 3). Sjá má skurð sem grafinn var býsna nærri garðinum í sept. 2006, en við þann gröft voru fornleifar nr. 45 eyðilagðar. (Horft mót NA. Ljósm. BFE).

Við niðurrif Sogslínu 2 þarf að gæta þess sérstaklega að vinnuvélar skemmi ekki út frá sér við niðurrifið. Merkja þyrfti því fornleifarnar til öryggis, t. d. með áberandi flöggum.

Allar þessar línur og jarðstrengir eru ásættanlegar að því tilskyldu að þeim sé haldið 20 m frá fornleifum sem eru friðlýstar og öryggi þeirra tryggt og að sótt verði um leyfi til Fornleifaverndar ríkisins til að þvera þær leiðir sem þarf að þvera.

2: *Kolviðarhóll að Sandskeiði. Kort 2 - 3*

Lína frá tengivirki norðan við Kolviðarhól að fyrirhuguðu tengivirki vestan við Lyklafell (Kolviðarhólslína 1 og 2).

Á þessari leið eru Húsmúlarétt og varða (Ölfus nr. 1:1), Sæluhús við Draugatjörn (Ölfus nr. 2:1, sjá mynd 7), garður um Draugatjörn (Ölfus nr. 3:1, sjá mynd 6) og vörður (Ölfus nr. 42:1 – 45:1 og 58:1 – 62:1). Vörðurnar hafa vafalaust varðað gömlu leiðin sem var framhald Hellugötunnar og jafnvel leiðarinnar Milli hrauns og heiðar. Til hinnar síðartöldu sést þó sjaldnast og því verða vörðurnar að vera fulltrúi hennar. Einnig eru við þessa leið vörður (Kópavogur nr. 54:1 og Mosfellsbær nr. 13:1 og 14:1). Samtals eru því 17 fornleifar eða minjar á 15 stöðum á þessari leið. Einar fornleifar eru horfnar (sjá mynd 2). Meðaleinkunn minjagilda er 2,87 og varðveislugilda 3,00. Hæstu gildin hafa Húsmúlarétt og sæluhúsið eða sjö í báðum tilfellum. Þá hefur garðurinn utan um Draugatjörn gildin sex í bæði skiptin. Þessar fornleifar eru taldar í mikilli hættu vegna hinna fyrirhuguðu framkvæmda. Ef gildi þessara þriggja fornleifa eru dregin frá eru meðalgildin einungis 1,92 og 2,08.



Mynd 7. Húsmúlarétt skammt vestur af Draugatjörn. Réttin var notuð langt fram á 20. öld til rúnings á vorin og sem aðhald í haustleitum. (Horft til NA. Ljósm. BFE).

Leiðin er vel ásættanleg ef hægt er að tryggja öryggi fornleifanna, bæði við byggingu nýrra lína, niðurif og endurbyggingu lína.

3: *Sandskeið að Geithálsi. Kort 3*

Fyrirliggjandi línu, Sogslína 2, sem liggur frá tengivirki vestan við Lyklafell að tengivirki við Geitháls á að rífa. Við hana eru einkum vörður (Mosfells-bær nr. 4:1 – 5:1 og 7:1 - 9:1) auk slóða eða leiða (Mosfellsbær nr. 6:1 og 12:1). Einnig er þar eyðibýli (Sólheimakot, Mosfellsbær nr. 10:1) og náttúru-myndun (Mosfellsbær nr. 11:1[1]). Í landi Reykjavíkur eru tvær minjar, rúst (nr. 152:1) og áningastaður (nr. 153:1). Samtals fundust 11 minjar/fornleifar á jafnmörgum stöðum á þessari línuleið.



Mynd 8. Ein rústin við Gvendarsel (nr. 210:2). Steinninn slútir yfir rústina og hefur sennilega verið hluti af þaki hússins. (Horft mót S. Ljósm. BFE).

[1] Náttúruminjar þessar eru einvörðungu teknar hér með af því að þær voru skráðar sem fornleifar í tengslum við virkjanaframkvæmdir á Hellisheiði (sjá heimild í fornleifaskrá).

Meðaltal minjagilda er 2,45 og varðveislugilda 2,41. Eyðibýlið hefur einkunnirnar 6 og 5,5 og stafar það einkum að því að undir sverðinum gætu leynst merkilegar minjar, en ýmislegt bendir þó til þess að svo sé ekki og er trúlega um ofmat á minjunum að ræða hér. Náttúrumyndunin og rúst í landi Reykjavíkur hafa núll í einkunn. Taki maður ekki tillit til þeirra og eyðibýlisins eru meðalgildin 2,63 í báðum tilfellum. Framkvæmdir við línuleiðina eru mjög ásættanlegar.

Aðgát skal höfð við niðurrifið og merkja þær fornleifar sem kunna að vera í hættu vegna framkvæmdanna. Mælt er með því að nota línuveginn sem þarna er í eins miklum mæli og hægt er.

4: *Geitháls að Hamranesi. Kort 4, 6 og 8*

Á þessari leið eru í dag Hamraneslína 1 og 2. Þær verða rifnar niður og því þarf að gæta þess að raska ekki fornleifum. Þarna fer Selvogsgatan um (Garðabær nr. 13:1), en hún liggur til Grindavíkur yfir Grindaskörð. Yfir hana liggur í dag línuvegur sem þyrfti að nota við niðurrifið. Önnur leið liggur þarna en hún er ung og nýtur ekki verndar þjóðminjalaga (nr 18:1). Minja- og varðveislugildi minjanna á þessari leið er sex fyrir Selvogsgötuna og einn fyrir hina. Varðveislugildið er sjö og einn fyrir sömu minjar. Framkvæmdir við línuleiðina eru vel ásættanlegar.

5: *Sandskeið að Hrauntungum Kort 3, 5, 7 , 8 og 8a*

Um tvo valkosti er að ræða varðandi staðsetningu tengivirkis í Hrauntungum, sbr. kort 8 og 8a. Skv. korti 8 liggur lína frá fyrirhuguðu tengivirki vestur af Lyklafelli (Sandskeiði) að fyrirhuguðu tengivirki í Hrauntungum. Á þeirri línu eru þrjár vörður í landi Kópavogs (nr. 55:1 og 56:1). Í landi Hafnarfjarðar eru Selvogsgata/ Grindarskarðsvegur (nr. 299:1), varða (nr. 300:1), Dalaleið (nr. 286:1), Gvendarsel (nr. 210:1-4,), Undirhlíðarvegur (nr. 211:1), Stórhöfðastígur (nr. 298:1), Fjárborgin (nr. 302:1), vörður (nr. 308:1 – 311:1), og Gerðisstígur/Efrihellnastígur (nr. 294:1). Síðast, en ekki síst eru tvö sel í Hrauntungum í námundan við þessa línu, Fornasel (nr. 332:1-6) og Gjásel (nr. 333:1-3). Meðaltal minjagildis þessara staða er 4,25, en þá eru staðirnir metnir, en ekki einstakar fornleifar á þeim eins og við selin. Selin sjálf hafa minjagildið 8 bæði tvö. Séu selin tvö í Hrauntungum ekki reiknuð með í minjagildið verður það 3,71, en þá er Gvendarsel með í



Mynd 9. Ein rústin við Fornasel (nr. 232:3). Myndin er tekin í júní 2000, þegar lítil rannsókn var gerð á þremur rústum selsins. Niðurstaðan var sú að hægt var að rekja sögu selsins allavega til um 1500. (Horft mót NA. Ljósm. BFE).

útreikningnum. Varðveislugildið er það sama í öllum tilfellum. Mælt er með því að færa tengivirkið eins langt frá seljunum og Fjárborginni og hægt er. Þetta á einkum við selin tvö í Hraun-tungunum. Einnig þarf að gæta þess að tengivirkið spilli ekki Gerðis-stígnum/Efrihellnastígnum. Leiðin er ásættanleg með þeim fyrirvörum sem getið er hér að ofan. Staðsetning tengivirkis skv. korti 8a er óásættanleg eins og vikið verður að síðar.

6: *Hrauntungur að Hamranesi og Straumsvík. Kort 8 og 8a*

Um tvö valkosti er að ræða sbr. kort 8 og 8a. Við leiðina á korti 8 er aðeins fornleiðin nr. 294:1, Gerðisstígurinn/ Efrihellna-stígur. Leiðin hefur gildin tvö fyrir bæði minja- og varðveislu-gildi. Sé hægt að tryggja öryggi stígsins er leið þessi mjög ásættanleg. Leiðin á korti 8a er óásættanleg eins og kemur fram síðar.

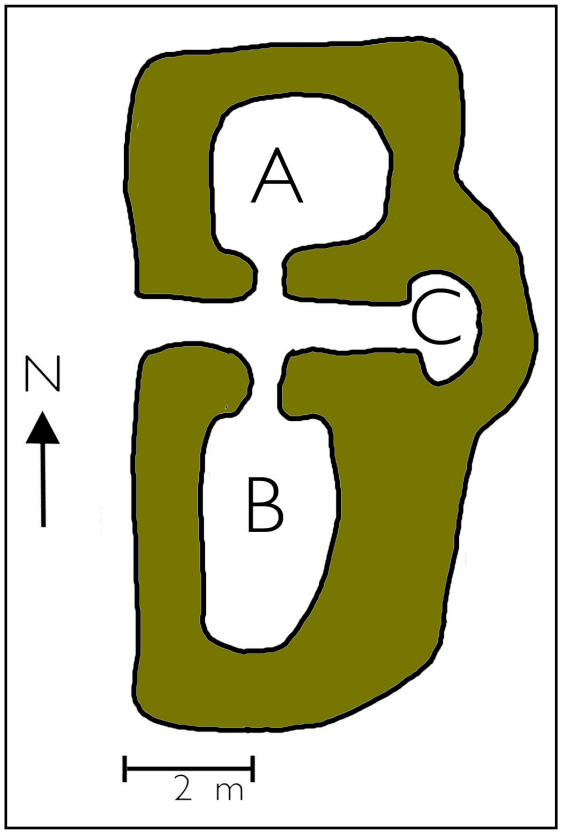

Mynd 10. Aðalrústin á Gjáseli. Rústin er makalaust lík miðaldabæ með vísir að gangi, en þeir virðast koma til sögunnar um 1350 eða þar um bil. (Teikn. SSE/ Hrein. BFE).

7: *Hrauntungur að Njarðvíkurheiði. Kort 8, 8a - 11 og 13*

Um tvo valkosti er að ræða eins og fram koma á kortum 8 og 8a.

Frá hinu fyrirhugaða tengivirki í Hrauntungum eins og það er sýnt á korti 8 að fyrirhuguðu tengivirki á Njarðvíkur-heiði eru fyrst og fremst vörður og selstígar á könnunar-svæðinu norðanverðu sem taka þarf tillit til. Í næsta nágrenni, á könnunar-svæðinu sunnanverðu, eru nokkur sel. Rétt utan þess eru einnig nokkur sel. Um þau verður fjallað sérstaklega síðar.



Mynd 11. Straumsselstígurinn þar sem hann er hvað fallegastur dágóðann spöl suður af línuveginum. (Horft mót SSA. Ljósm. SSE).

Á leiðinni eru 66 staðir með fornleifum. Meðaltal minjagilda þessara staða á þessari leið er 3,56 fyrir minjagildið og það sama fyrir varðveislugildið. Tryggja þarf allar vörður og nota fyrirliggjandi línuleiðir svo ekki þurfi að raska selstígunum frekar. Bent skal á að sumir stígarnir eru ekki staðfestir enn, en tilvist þeirra er kunn og aðrir selstígar hafa aðeins verið raktir í námundan við línu-veginn. Því þyrfti að leita þeirra stíga sem enn eru óstaðfestir og GPS mæla svo nákvæmlega alla stígana frá Reykjanesbraut suður í selin.

Leiðin er vel ásættanleg miðað við að hún liggi þar sem hún er sýnd á kortunum og ef tryggja má öryggi fornleifanna. Verði leiðin og tengivirkið hins vegar færð til suðurs eins og sýnt er á korti 8a, er það mat undirritaðs að hún sé ekki ásættanleg. Þá mun hún höggva allt of nærri seljunum og beinlínis liggja yfir Gjáseli.

8: *Njarðvíkurheiði að Reykjanesvirkjun. Kort 13 - 16*

Leiðin er frá fyrirhuguðu tengivirki á Njarðvíkurheiði að tengivirki við Reykjanesvirkjun.

Á leiðinni eru nær einvörðungu samgönguminjar fimm fornleiða sem liggja þvert yfir Reykjanesskagann, eða hluta hans. Þetta eru Skipsstígur (nr. 22:1, 11-14), Árnastígur (nr. 25:1, 9-11), Tóftavegur (nr.44:1), Prestastígur (26:1, 15-22) og óþekkt leið út úr honum (nr. 27:1,3-4). Samtals eru 10 staðir sem geyma fornleifar. Meðaltal minjagilda allra staðanna er 4,00 og sama fyrir varðveislugildið. Það eru fyrst og fremst fornleiðirnar sem halda upp þessum gildum.

Leiðin er vel ásættanleg sé hægt að tryggja öryggi fornleifanna og nýta þá slóða sem þegar eru fyrir hendi.

9: *Njarðvíkurheiði að Fitjum. Kort 13*

Leiðin liggur frá fyrirhuguðu tengivirki á Njarðvíkurheiði að fyrirhuguðu tengivirki á Fitjum sunnan við Njarðvík.

Á leiðinni eru tvær vörður og ein fornleið. Leiðin, sem er Skipsstígur, er afar illa farinn á þessum kafla og jafnvel alveg ónýt. Meðalgildi fornleifanna á þessum kafla er 3,67 bæði fyrir minja- og varðveislugildið. Þá ber að taka það fram að þá er miðað við minja- og varðveislugildi Skipsstígs eins og það gerist best mun sunnar þar sem hann er heill og óskemmdur, t.d. á kaflanum Njarðvíkurheiði að Reykjanesvirkjun. Sé ekki reiknað með Skipsstíg verða bæði gildin 2,5. Ef hægt er að tryggja öryggi fornleifanna er leiðin mjög vel ásættanleg.

10: *Fitjar að Helguvík. Kort 12 - 13*

Leiðin liggur frá fyrirhuguðu tengivirki á Fitjum að Helguvík. Línan verður grafin í jörðu alla leiðina. Á henni eru 9 staðir sem geyma fornleifar, en tveir þeirra voru ekki metnir hvað varða minja- og varðveislugildi. Meðaltöl hinna voru 2,93 fyrir bæði minja- og varðveislugildi.

Línuleiðin er mjög vel ásættanleg, en tekið skal fram að í nágrenni hennar eru óskráðar minjar Rósasels við Rósaselstjarnir.



Mynd 12. Hér sést inngangurinn inn í Fjárborgina í Hraunununum eða Hrauntungu (Hafnarfjörður nr. 302. Borgin er líklega hlaðin rétt fyrir aldamótin 1900. (Horft mót NNV. Ljósm. BFE).

Mótvægisaðgerðir og tillögur

Eins og fram hefur komið er gengið út frá því að hægt verði að tryggja öryggi allra fornleifa við línu- og jarðstrengsframkvæmdirnar. Sé það hins vegar ekki hægt er vísað í tillögur að mótvægisaðgerðum í töflu 1 og í meðfylgjandi fornleifaskrá.

Þó skal það tekið fram að af gefnu tilefni telur undirritaður orðið mikilvægt að eftirlit með fornleifum verði viðhaft á meðan á fram-kvæmdum stendur og mælist til þess að þegar framkvæmdum lýkur verði farið yfir allt svæðið aftur og ástand fornleifanna kannað.

Flestar fornleifarnar ætti að vera hægt að tryggja á vettvangi með því að merkja þær áður en og meðan á framkvæmdum stendur. Sé það hægt þarf engar frekari mótvægisaðgerðir á þeim. Ef hinsvegar ekki er hægt að tryggja fornleifarnar með þessum hætti þarf að koma til einhverra annarra og flóknari mótvægisaðgerða. Þær geta verið allt frá nákvæmri hnitsetningu (þar sem það er hægt) að eiginlegri fornleifarannsókn.

Með hnitsetningu gatna og fornleiða er átt við að fornleifarnar verði hnitsettar inn í landskerfið (Ísnet 93) með nokkurra sentimetra nákvæmni. Þegar leiðirnar finnast ekki á áhrifasvæðum hinna fyrirhuguðu framkvæmda þyrfti að leita þeirra þar sem þær byrja, en það er heima við bæi, eða þar sem þær enda við selin. Þannig mætti rekja sig áfram.

Þegar stungið er upp á litlum mótvægisaðgerðum í töflu 1 er átt við minniháttar rannsókn sem fæli í sér nákvæmari hnitsetningu samkvæmt Ísnet 93, grafa snið til að teikna og leita gjóskulaga, könnun á vörðubotnum til að leita gjóskulaga og teikna o.s.frv. Líklega þyrfti þó ekki að kanna allar vörður, heldur úrval þeirra.

Með rannsókn er átt við misjafnlega ítarlegan uppgröft, allt frá hlutarannsókn til fullnaðarrannsóknar. Minjarnar yrðu teiknaðar upp í plani og sniði, þær ljósmyndaðar, gripir mældir inn og þeir forvarðir o.s.frv. Einnig yrði þess freistað að finna gjósku til tegundar- og aldursgreiningar og bein eða viðarkol tekin til geislakolsaldursgreiningar (C-14).

Mælt er með því að fyrirhugað tengivirki á Hellisheið verði ekki nær fornleifum en 20 m, en það er lágmark samkvæmt þjóðminjalögum. Sömuleiðis er mælt með því að fyrirhugað tengivirki í Hrauntungum verði

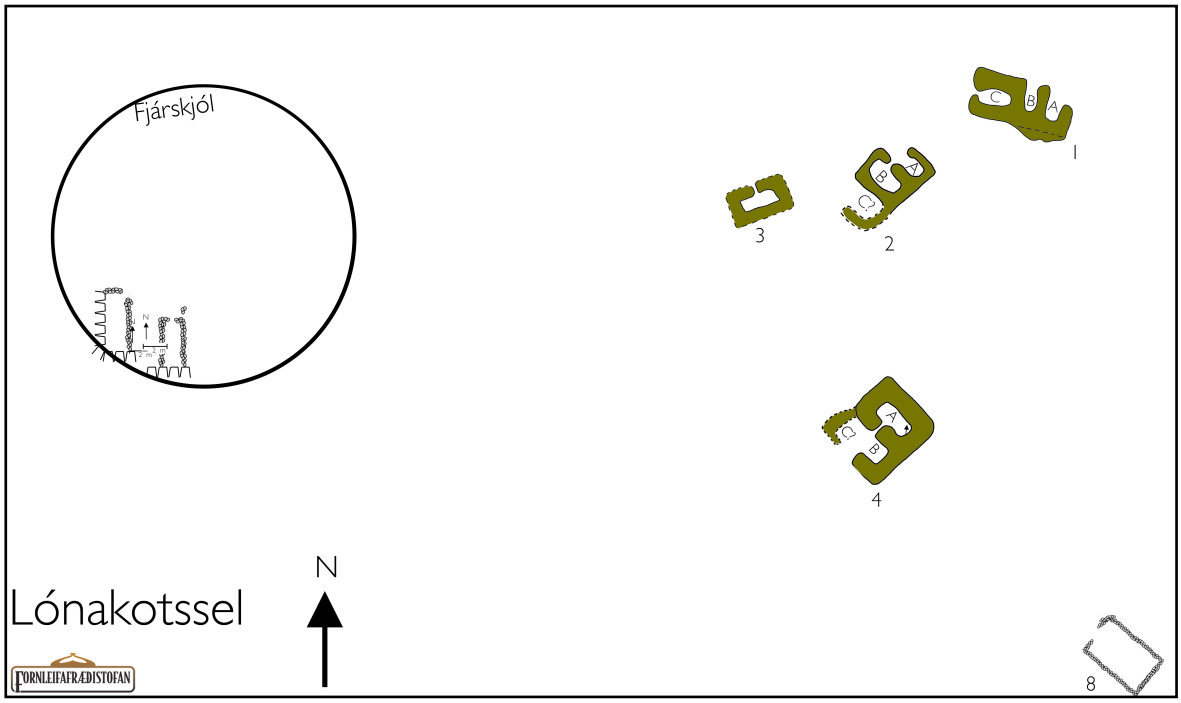

Mynd 13. Uppdráttur af Lónakotsseli. Á myndina vantar selstíginn, en hann kom að selinu uppi t.h. Gýgurinn sýndur nær á myndinni en hann er í raun og veru, en fjarlægðin er um 70 - 80 m frá rústunum (Teikn. SSE).

fært eins langt til norðurs og hægt er. Þannig yrði því haldið frá Fjárborginni og seljunum og þannig er leiðin ásættanleg.

Athyglisverðustu fornleifarnar sem nú voru skráðar eru, auk hinna friðlýstu fornleifa á Hellisheiðinni (sjá forsíðumynd og mynd 4), sæluhúsið við Draugatjörn (Ölfus nr. 2:1, sjá mynd 7), Gvendarsel í Undirhlíðum (Hafnarfj. nr. 210:1-4, sjá mynd 8), Fjárborgin í Kapelluhrauni (Hafnarfj. nr. 302:1, sjá mynd 13) og Straumsselsstígur frá Straumi að Straumsseli (Hafnarfj. nr. 291:1, sjá mynd 11). Svo eru það selin í Hraununum.

Selin

Frá Selvatni á Hólmsheiði og alla leið að Höfnum í Reykjanesbæ eru seltóftir í línu á norðanverðum Reykjanesskaga, gjarnan í almenningi eða í jaðri hans. Fjöldi þeirra skiptir tugum.

Selin eru býsna vel varðveitt vegna legu sinnar í rýru og óaðgengilegu landi og lítillar jarðvegsþykknunar. Ekki hafa mörg þeirra farið forgörðum fyrir utan þau sem eru í þéttbýli í og við höfuðborgina. Selin liggja í röð rétt utan við heimalönd bæjanna eða í almenningum. Þau skipta tugum.

Á sunnanverðum skaganum eru önnur sel í fjalllendinu, en þau tilheyrðu bæjum þeim megin skagans og koma ekki við sögu hér. Mikilvægi seljanna fellst m.a. í heildinni og ósnertu nær-umhverfi þeirra. Frá þeim nánast öllum má enn sjá selstígana sem teygja sig í átt heimabæjanna, bugðóttir og stundum illir yfirferðar. A.m.k. eitt seljanna, Fornasel í Hraununum, hefur verið skoðað

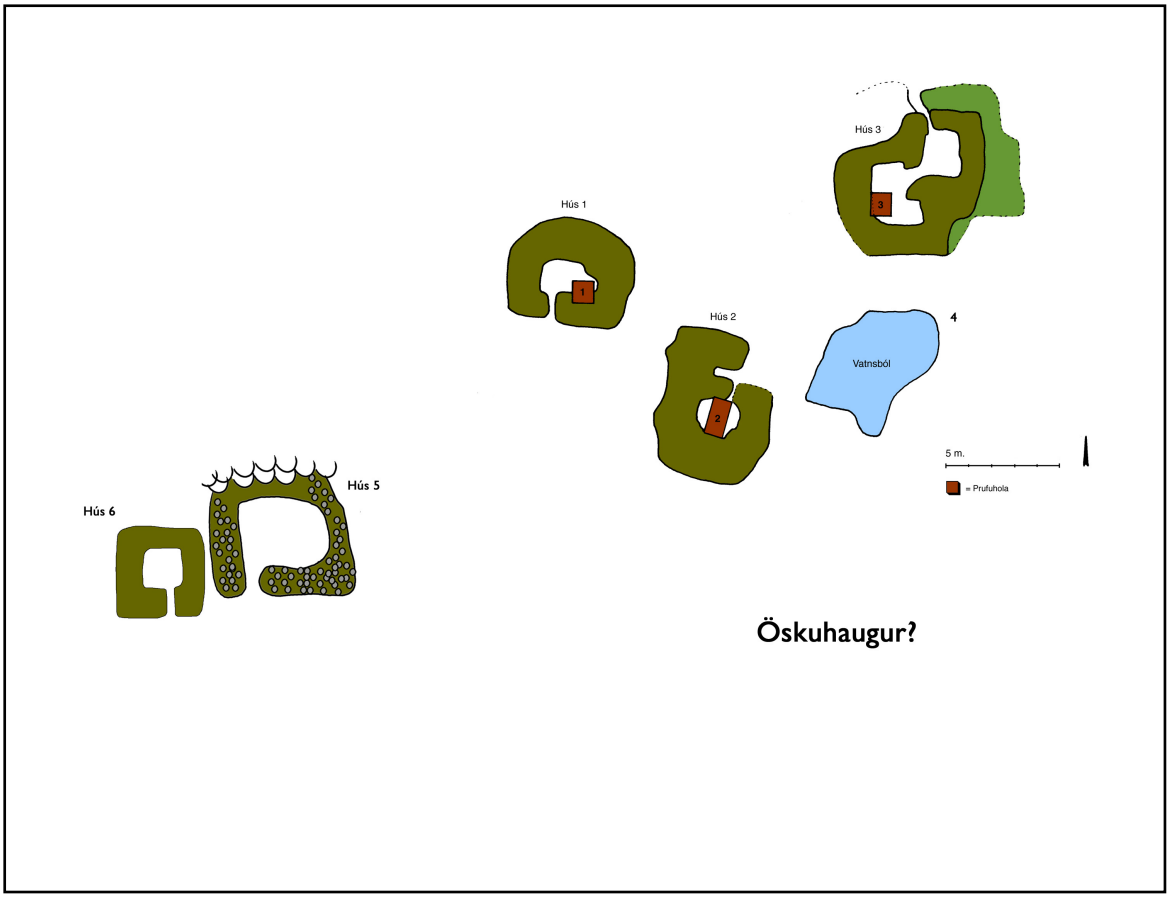

Mynd 14. Uppdráttur af Fornaseli. Selstíginn var ekki hægt að staðfesta. (Teikn. BFE).

lítillega með fornleifarannsókn og reyndist eitt húsanna vera frá því um **1500** (Bjarni F. Einarsson 2001). Sennilega má rekja sögu þeirra mun lengra aftur í tímann. Sérstaklega er bent á að í fornleifaskrá er selið greint til tímabilsins 1550-1900 og ekki ástæða til að breyta því, en rannsóknir breyta oft mati manna og því gæti þetta átt við öll selin sem nú voru skráðæ

Seljabúskapur leggst af að mestu upp úr 1800 með breyttum búskaparháttum. Selin á Reykjanesi eru því merkilegur minnisvarði horfinna búskaparhátta og sýna okkur að jafnvel rýrt land var nýtt til hins ýtrasta til að létta afkomuna, en meira þurfti til og hafið sá um það.

Þessi mikli fjöldi óspiltra selja, sem er nær óþekktur af alþýðu manna, er fáséður á Íslandi. Þau sel sem finnast í byggð eru gjarnan löskuð af yngri búskaparaðferðum og þau sem eru upp til fjalla eru óaðgengileg og/eða gjanan illa blásin.

Þeir sem höfðu í seljum á Reykjanesi þurftu að glíma við ýmiss vandamál, en þó einkum vartnsþurrð eða vatnskort til lengri eða skemmri tíma. Hvergi annarsstaðar á landinu var þetta viðlíka vandamál og á Reykjanesinu.

Friðlýsa ætti öll sel á Reykjanesinu.

Sé ekki hægt að tryggja öryggi seljanna þarf fullnaðar fornleifa-rannsókn á þeim. Ekkert sel er enn rannsakað til fulls á Íslandi.

Vörður, mótvægisaðgerðir

Lang algengustu fornleifarnar í þessari skráningu eru vörður. Er fjöldi þeirra umtalsverður á leiðunum. Yfirleitt er minjagildi þeirra talið lítið og einkunnin tveir bæði hvað varðar minjagildi og varðveislugildi. Undantekningar frá þessu eru nýlegar og illa gerðar vörður sem fá lægri einkunn. Vörður sem eru annað hvort sérstaklega glæsilegar eða hafa þjónað öðru hlutverki en að vera vegvísir, svo sem sjómerki, landamerki og eyktarmörk fá hins vegar hærri einkunn, jafnvel yfir fimm sem þýðir talsvert minjagildi.

Þegar sagt er í töflu eitt varðandi mótvægisaðgerðir að vörðuna þurfi að rannsaka er átt við lítilsháttar rannsókn sem hefði það að markmiði að kanna upphaflegt form vörðunnar og aldur. Yfirleitt er hið síðara nær alltaf ógerningur. Hugsanlega þarf ekki að kanna allar vörður, heldur úrval þeirra.



Mynd 15. Skógfellastígur sem liggur á milli Grindavíkur og Voga á Vatnsleysuströnd. Rásin í hraunhelluna er mjög lík rásinni í Straumsselsstíg, kannski heldur breiðari ef eitthvað er. Getur það bent til hærri aldurs? Í baksýn sér í Fagradalsfjall. (Horft mót SSA. Ljósm. BFE).

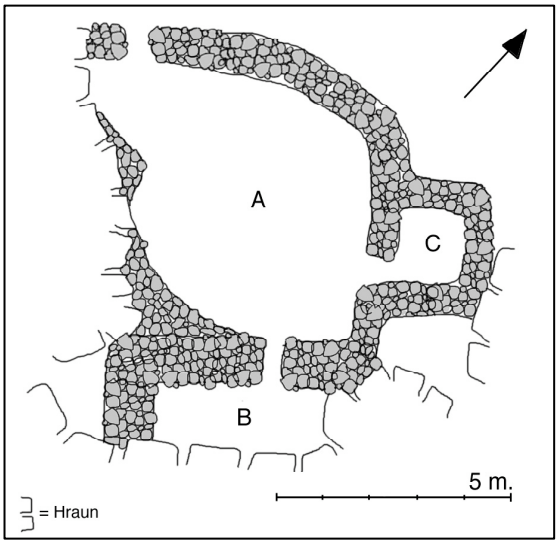

Mynd 16. Skematísk teiking af Rauðamelsrétt (Hafnarfjörður nr. 293:1). Á myndina vantar mannvirki rétt vestur af réttinni. (Teikn. BFE).

Fornleiðir, þjóðleiðir og götur, mótvægisaðgerðir

Þar sem samgönguleiðir liggja er óhjákvæmilegt að rjúfa þær þar sem gera þarf línuvegi eða setja niður jarðstrengi þvert á þær. Því er mælt með því að allar slíkar leiðir verði GPS mældar nákvæmlega. Þar sem leiðirnar hafa ekki fundist má reyna að finna þær á öðrum stöðum en sjálfu áhrifasvæði línanna, svo sem við selstöðurnar þegar svo ber undir eða annars staðar þar sem þær verða greinilegar. Þaðan má reyna að rekja þær yfir áhrifasvæðið. Víða eru línuvegir fyrir, og æskilegast að nota þá áfram. Í þessari skoðun voru 33 fornleiðir eða götur skráðar.

Sérstaklega er mælt gegn því að raska frekar en orðið er Hellugötunni (sjá mynd 4), Straumsselsstíg (nr. 291:1 í Hafnarfirði, sjá mynd 11), Skógfellavegi[2] (nr. 18:1 í Grindavík, sjá mynd 4), Skipsstíg (nr. 22:1 í Grindavík og nr. 143:1 í Reykjanesbæ) og Prestastíg (nr. 22:1 í Grindavík). Allar þessar leiðir eru vel varðaðar og þrjár þær fyrstnefndu mjög fallegar á köflum þar sem þær hafa rist rásir í hraunhelluna þar sem þær fara yfir. Allar nema Hellugatan, liggja þær yfir Reykjanes, á milli verstöðva á sínum tíma. Um þær fóru menn í eða úr verinu eða menn með varning til útflutnings. Ein þessara leiða þjónaði einnig einu, ef ekki tveimur seljum. Er það Skógfellavegur sem liggur nærri Nýjaseli og jafnvel Dalsseli (þessi sel eru utan við könnunarsvæðið).

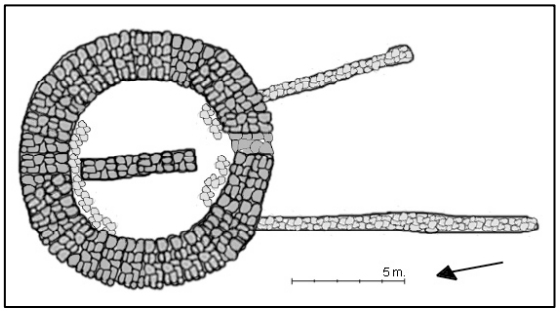

Mynd 17. Skematísk teikning af Fjárborginni (Hafnarfjörður nr. 302:1). Sjá einnig forsíðumynd. (Teikn. BFE).

Rústir, mótvægisaðgerðir

Fyrir utan fornleifar sem tengjast samgöngum eru ekki margar hefðbundnar rústir að finna á línuleiðunum, nema í Hraununum sunnan við Straumsvík. Með hefðbundnum fornleifum er átt við rústir tengdar búskap svo sem eyðibýli, beitarhús, fjárhús eða önnur skepnuhús. Þó má nefna nokkur aðhöld (nátthagi, stekkir eða fjárból) og nokkrar réttir rétt. Aðrar rústir sem voru skráðar eru skotbyrgi (eitt öruggt og þrjú sennileg).

Hæstu minja- og varðveislugildin af þessum fornleifum hafa hinar friðlýstu fornleifar á Hellisheiði og selin. Hellukofinn hefur 8,5 í minjagildi og 9 í varðveislugildi, en selin hafa 8 bæði fyrir minja- og varðveislugildin. Aðrar fornleifar með hátt minja- og varðveislugildi eru t.d. réttin (Rauðamelsrétt nr. 293:1, sjá mynd 16) og fjárborgin (Fjárborgin nr. 302:1, sjá mynd 17) í landi Hafnarfjarðar. Báðar hafa minja- og varðveislugildin sjö. Meðaleinkunn annarra rústa liggur nálægt fimm.

Ef ekki er hægt að tryggja öryggi þeirra fornleifa sem hér eru nefndar þarf að koma til rannsókn (nákvæm teikning, ljósmyndun og aldursgreining, þegar hægt er).

Niðurstaða

Alls fundust 150 staðir sem geymdu fleiri en 220 fornleifar/minjar við hinar fyrirhuguðu háspennulínur og jarðstrengi. Fjöldi eiginlegra fornleifa er 205 á 137 stöðum. Meðaleinkunn (minja- og varðveislugildi) minjanna er 2,79 og 2,82 eða með öðrum orðum lítið í báðum tilfellum. Athygli er vakin á því að

[2] Stundum skrifað Skófellavegur (vegurinn sem fellir skóna, samanber Leggjarbrjótur).

fornleifar er að finna í næsta nágrenni áhrifasvæða línanna, sérstaklega í námundan við Straumsvík.

Ef mikilvægt reynist að farga þeim fornleifum sem hafa lítið minjagildi ættu mótvægisaðgerðir ekki að vera flóknar sé þeirra yfirleitt þörf. Fornleifar sem hafa talsvert minjagildi, eða meira, þarf hins vegar að rannsaka á einn eða annan hátt ef þeim er ekki hægt að hlífa við raski. Þetta á þó ekki við leiðir eða götur, þær nægir að hnitsetja nákvæmlega. Leita þarf leyfis Fornleifaverndar ríkisins vegna allra mótvægisaðgerða og sæta þeim skilmálum sem embættið kann að setja.

Einkennandi fyrir rannsóknarsvæðið eru minjar tengdar samgöngum svo sem vörður, fornar leiðir og tvö sæluhús. Einnig eru selin nokkuð einkennandi.

Varast ber að hafa vinnuskúra eða önnur mannvirki of nálægt fornleifum og haga akstri þungavinnuvéla með tilliti til þeirra. Væntanlega vegi ber að setja niður með tilliti til fornleifanna.

Verði talið nauðsynlegt að nota önnur svæði utan við hið kannaða svæði vegna fyrirhugaðra framkvæmda, svo sem birgðastöðvar fyrir efni, námur, aðreinar að línuvegi o. s. frv. þarf að kanna þau áður með tilliti til fornleifa.

Af fenginni reynslu er það mat undirritaðs að nú sé svo komið að nauðsynlegt sé að hafa eftirlit með framkvæmdum á meðan á þeim stendur svo að tryggja megi að fornleifar skaðist ekki eða að þeim verði eytt af vangá.

Þegar línulögn er lokið og gengið hefur verið frá svæðinu er mælt með því að farið verði yfir það og ástand fornleifa kannað og það staðfest með bréfi að allt hafi gengið eftir eins og til var tjaldað.

Lokaorð

Línuleiðir og jarðstrengir eru ásættanlegar/ir með tilliti til fornleifa (á skalanum ekki ásættanlegar, varla ásættanlegar, ásættanlegar, vel ásættanlegar og mjög vel ásætanlegar).

Heimildir

Adolf Friðriksson og Uggi Ævarsson. *Greinargerð um fornleifar hjá Hellisheiðarvirkjun*. Handrit. Fornleifastofnun Íslands. Reykjavík 2003.

Ágúst Ó. Georgsson. *Fornleifaskrá. Skrá um friðlýstar fornleifar*. Reykjavík 1990.

Árbók Ferðafélags Íslands 1984. Reykjanesskagi vestan Selvogsgötu. Reykjavík 1984.

Birna Lárusdóttir og Sædís Gunnarsdóttir. *Fornleifakönnun á Hellisheiði vegna virkjana*. Handrit. Fornleifastofnun Islands. Reykjavík 2003.

Bjarni F. Einarsson. *Fornleifakönnun á línustæði Búrfellslínu 3A. Vegna mats á umhverfisáhrifum*. Handrit Fornleifafræðistofan. Reykjavík 1997.

Sami. *Grjótnám í Undirhlíðum í Hafnarfirði.* Fornleifakönnun vegna mats á umhverfisáhrifum. Handrit. Fornleifafræðistofan. Reykjavík 1998a.

Sami. *Krísuvík. Fornleifar og umhverfi*. Fornleifafræðistofan. Reykjavík 1998b.

Sami. *Fornasel. Prufuholugröftur í seljarústir suður af Straumsvík*. Handrit. Fornleifafræðistofan. Reykjavík 2001.

Sami. Fornleifaskráning á Reykjanesi vegna mats á umhverfisáhrifum 220 kV háspennulínu: Reykjavík – Svartsengi. Handrit. Fornleifafræðistofan. Reykjavík 2002.

Sami. *Skráning hluta Dalaleiðar sunnan við Undirhlíðar í Hafnarfirði.* Fornleifaskráning vegna mats á umhverfisáhrifum. Handrit. Fornleifafræðistofan. Reykjavík 2003.
Sami. *Fornleifaskráning vegna mats á umhverfisáhrifum háspennulínu frá Rauðamel að Hamranesi, Gullbringusýslu*. Handrit. Fornleifafræðistofan. Reykjavík 2005.
Sami. *Fornleifaskráning vegna mats á umhverfisáhrifum háspennulínu frá Ölkelduhálsi og Kolviðarhóli í Árnessýslu að Geithálsi og Straumsvík í Gullbringusýslu*. Handrit. Fornleifafræðistofan. Reykjavík 2006.
Brynjúlfur Jónsson. „Rannsókn fornleifa sumarið 1907.“ *Árbók Hins ísl. fornleifafélags 1908.* Reykjavík 1908.
Byggðasafn Hafnarfjarðar. Vinnugögn vegna fornleifaskráningar. Ófullgert handrit.
Elín Ósk Hreiðarsdóttir. Fornleifakönnun. Reykjanesbraut. Fornleifastofnun Íslands. Handrit. Reykjavík 2001.
Fornleifaskrá. Skrá um friðlýstar fornleifar. Fornleifanefnd – Þjóðminjasafn Íslands. Ágúst Ó. Georgsson tók saman. Reykjavík 1990.
Gísli Sigurðsson. Kolviðarhóll. Athvarf á leið yfir Hellisheiði í rúm 90 ár – fyrri hluti. *Lesbók Morgunblaðsins 31. mars 2001.*
Gönguleiðir á Hengilssvæðinu. Orkuveita Reykjavíkur 2002.
Gönguleiðir og áhugaverðir staðir. Markaðs ög atvinnumálaskrifstofa Reykjanesbæjar. Kort.
Hálfdan Jónsson. „Descriptio Ölveshrepps anno 1703.*“ Landnám Ingólfs. Safn til sögu þess.* III. bindi. Reykjavík 1937.
Jónatan Garðarsson. Munnl. heimild. um Hrauntungustíg.
Sami. „Gerðisstígur í Hraunum við Straumsvík.“ *Morgunblaðið* 23. júní 2002.
Kaalund, P.E. Kristian. *Íslenskir sögustaðir I - IV*. Úttekt á sögustöðum í öllum fjórðungum landsins. Reykjavík 1984.
Karl Rúnar Þórsson og Bjarni F. Einarsson. *Fornleifaskráning vegna tillögu að nýrri legu Krísuvíkurvegar*. Handrit. Byggðasafn Hafnarfjarðar. Hafnarfirði 2004.
Landnám Ingólfs. Safn til sögu þess. III. bindi. Sýslulýsingar og sóknarlýsingar. Reykjavík 1937.
Myndkort. Reykjanes 1:50 000. Loftmyndir ehf. [Ártal vantar].
Morgunblaðið, 20. apríl 2002. „Afmælisganga um Prestastíg.“
Myndakort. Reykjanes 1:50 000. Loftmyndir ehf. [Ártal vantar].
Oddgeir Hansson. *Greinargerð um fornleifar á áhrifasvæði Hellisheiðarvirkjunar.* Stóra-Skarðsmýrarfjall, Ölkelduháls, Hverahlíð. Handrit. Fornleifastofnun Íslands. Reykjavík 2003.
Orri Vésteinsson. Fornleifar á afrétti Ölfushrepps. Handrit. Reykjavík 1998.
Ólafur Þorvaldsson. „Fornar slóðir milli Krísuvíkur og Hafnarfjarðar.“ Árbók Hins íslenska fornleifafélags 1943-48. Reykjavík 1949.
Sami. Selvogsgata og Krísuvíkurleiðir. Fræðslurit Ferðafélags Íslands. Reykjavík 1999.
Sesselja G. Guðmundsdóttir. Örnefni og gönguleiðir í Vatnsleysustrandarhreppi (ofan Gamla-Keflavíkur-vegarins). Keflavík 1995.
Skúli Helgason. *Saga Kolviðarhóls*. Selfossi 1959.
Sveinn Pálsson. *Ferðabók Sveins Pálssonar*. Dagbækur og ritgerðir 1791 – 1797. Reykjavík 1945.
Sýslu- og sóknarlýsingar Árnessýsla. Svavar Sigmundsson sá um útgáfuna. Reykjavík 1979.
Sýslulýsingar og sóknarlýsingar. *Landnám Ingólfs. Safn til sögu þess III*. Gefið út af félaginu Ingólfi. Reykjavík 1937.
Víkurfréttir, 24. október 2007.
Þjóðminjalög nr. 107, 20 maí 2001. Þingskjal 1490, 126.

Örnefnaskrá. Viðtal við Þorgrím Eyjólfsson um örnefni og fleira í Keflavík og nágrenni. Handrit. Stofnun Árna Magnússonar í íslenskum fræðum. Örnefnasafn.

Örnefnaskrár jarða sem við sögu koma í Ölfusi, Kópavogi, Mosfellsbæ, Reykjavík, Garðabæ, Grindavík, Hafnarfirði og Reykjanesbæ. Handrit. Stofnun Árna Magnússonar í íslenskum fræðum. Örnefnasafn.

Örnefni í óbyggðinni vestur og norður frá Grindavík. Örnefnaskrá. Handrit. Stofnun Árna Magnússonar í íslenskum fræðum. Örnefnasafn.

Viðauki I

GPS mælipunktar Hellugötunnar og allra varða við hana á kafla frá grunni Slysavarnarhússins að framkvæmdasvæði Kolviðarhólsvirkjunar. Fyrsti punkturinn, varða 1, sýnir austustu vörðuna sem mæld var. Síðan fylgir röð hnita merkt sk1ek. Er það hin forna leið yfir heiðina frá austri til vesturs. Þá koma allar vörður á þessari leið, frá vestri til austurs. Síðustu hnitin eru á vestustu vörðunni sem mæld var.

5000,354273.83700,396510.53900,29.35700,varda1
5001,354338.75500,396552.87800,24.49200,sk1ek
5002,354336.61900,396552.63000,24.72400,sk1ek
5003,354334.23100,396552.74200,25.00100,sk1ek
5004,354332.76500,396554.29700,24.80500,sk1ek
5005,354331.28400,396555.98000,24.76700,sk1ek
5006,354329.93300,396557.61100,24.80600,sk1ek
5007,354328.49800,396559.67900,25.00800,sk1ek
5008,354326.74700,396561.60600,24.94100,sk1ek
5009,354326.44700,396563.65000,25.13300,sk1ek
5010,354326.50100,396565.89700,25.06200,sk1ek
5011,354327.38900,396567.84000,24.45000,sk1ek
5012,354328.42900,396569.82600,24.40400,sk1ek
5013,354329.77300,396571.93400,24.12600,sk1ek
5014,354331.13200,396573.69300,24.09800,sk1ek
5015,354333.44500,396573.75000,23.99000,sk1ek
5016,354335.50600,396573.25400,23.71300,sk1ek
5017,354337.01600,396571.79800,23.90900,sk1ek
5018,354337.21700,396569.59700,23.53400,sk1ek
5019,354336.53600,396567.36500,23.75000,sk1ek
5020,354336.35300,396564.56900,24.18700,sk1ek
5021,354336.23500,396562.08800,24.31400,sk1ek
5022,354336.97200,396559.57400,24.26400,sk1ek
5023,354338.51700,396557.91500,24.46100,sk1ek
5024,354340.20100,396556.11900,24.95200,sk1ek
5025,354339.47400,396553.91100,24.70100,sk1ek
5026,354337.74600,396557.50400,23.07600,sk1hl
5027,354338.01200,396556.31700,23.24600,sk1hl
5028,354337.53600,396554.74000,22.60800,sk1hl
5029,354337.05000,396554.01700,22.43500,sk1hl
5030,354335.80400,396554.13800,22.58500,sk1hl
5031,354333.79800,396554.23900,22.72200,sk1hl
5032,354306.07600,396582.82100,23.86900,sk2ek
5033,354303.89900,396583.24700,24.14000,sk2ek
5034,354301.77400,396584.25100,24.10900,sk2ek
5035,354299.07600,396585.03000,24.01200,sk2ek
5036,354296.63700,396586.07400,24.09200,sk2ek
5037,354294.84400,396587.71700,24.15200,sk2ek
5038,354294.47100,396589.98600,24.17500,sk2ek
5039,354295.89100,396591.43700,24.09600,sk2ek
5040,354296.70400,396593.61400,24.19100,sk2ek
5041,354297.81300,396595.41100,24.08400,sk2ek
5042,354299.25000,396597.07800,24.15600,sk2ek
5043,354300.93600,396598.27900,24.07900,sk2ek
5044,354303.26000,396596.89500,22.95300,sk2ek
5045,354305.21000,396595.22300,23.13000,sk2ek
5046,354307.08800,396593.73200,23.20700,sk2ek
5047,354308.68800,396592.51900,23.13100,sk2ek
5048,354310.31500,396590.53600,23.48500,sk2ek
5049,354310.26900,396588.27900,23.60400,sk2ek
5050,354310.37000,396585.85300,23.40600,sk2ek
5051,354308.92200,396583.72600,23.79000,sk2ek
5052,354306.40300,396583.03400,23.86000,sk2ek
5053,354301.77500,396584.58800,23.13300,sk2hl
5054,354300.69400,396585.39400,22.35000,sk2hl
5055,354299.11600,396586.43300,22.22800,sk2hl
5056,354298.50000,396586.50700,22.34400,sk2hl
5057,354295.55000,396588.53700,22.24500,sk2hl
5058,354294.33500,396588.96200,23.19100,sk2hl
5059,354079.04500,396672.84900,20.07000,sk3ek
5060,354081.01900,396671.20800,20.07700,sk3ek
5061,354083.05300,396670.19600,19.93900,sk3ek
5062,354084.68200,396667.77400,19.98000,sk3ek
5063,354085.93800,396665.94700,20.09800,sk3ek
5064,354086.69600,396663.93100,20.22400,sk3ek
5065,354087.29300,396661.79100,20.21300,sk3ek
5066,354087.07600,396659.68400,19.99900,sk3ek
5067,354086.44900,396657.27600,19.92100,sk3ek
5068,354085.92000,396655.32100,19.84700,sk3ek
5069,354083.56200,396654.98200,19.56100,sk3ek
5070,354081.30000,396655.16500,19.54100,sk3ek
5071,354078.70600,396655.90500,19.51100,sk3ek
5072,354077.29700,396657.49600,19.00300,sk3ek
5073,354075.37700,396659.00100,18.72300,sk3ek
5074,354073.83900,396661.19800,18.25400,sk3ek
5075,354071.57500,396663.00300,18.26600,sk3ek
5076,354069.84300,396664.15700,19.03800,sk3ek
5077,354067.92800,396665.69600,19.26000,sk3ek
5078,354068.32500,396668.34700,19.00700,sk3ek
5079,354069.91100,396669.93800,19.42000,sk3ek
5080,354071.83500,396671.03400,20.08700,sk3ek
5081,354074.46800,396671.61300,20.14300,sk3ek
5082,354076.95900,396671.85600,20.01000,sk3ek
5083,354078.98800,396672.61900,20.02600,sk3ek
5084,354082.81100,396669.80500,18.61800,sk3hl
5085,354082.84600,396667.42700,17.95300,sk3hl
5086,354084.95600,396663.71300,17.77900,sk3hl
5087,354086.12000,396663.69100,18.65800,sk3hl
5088,353810.79500,397615.29500,13.48200,varda2

Loftmyndir

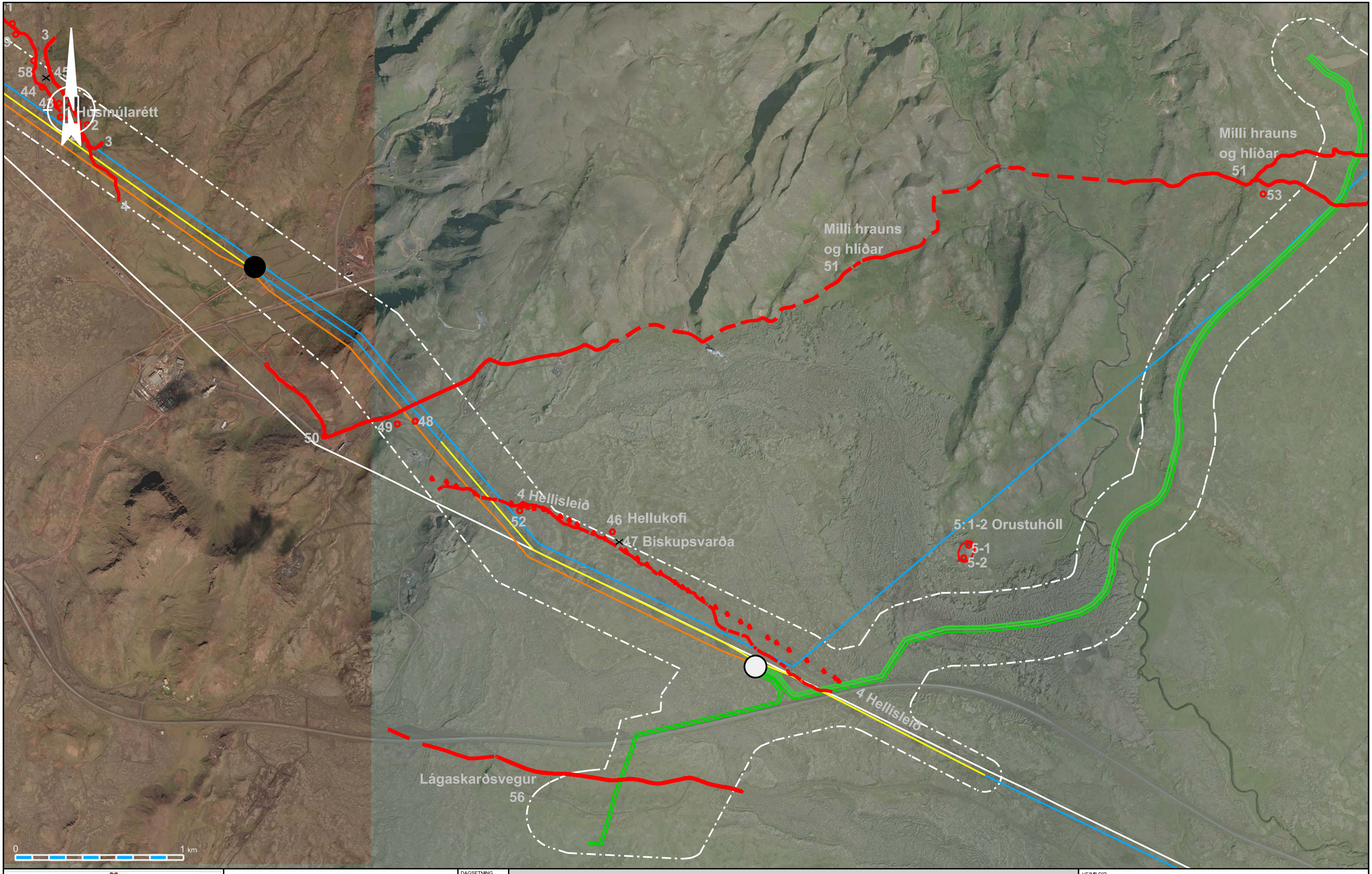

FORNLEIFAFRÆÐISTOFAN

EFLA VERKFRÆÐISTOFA

YFIRLITSMYND AF LÍNULEIÐUM

HELLISHEIÐI - KOLVIÐARHÓLL

DAGSETNING	05.03.2009
GERT	KMP/BDI
MÆLIKV.	1:20.000
VIÐAUKI NR.	-
KORT NR.	1
BLAÐSTÆRÐ	A3

Skýringar

- Núverandi línuleiðir
- Nýjar línuleiðir
- Jarðstrengir
- Endurbyggðar línuleiðir
- Athugunarsvæði
- Niðurrif línu
- Núverandi tengivirki
- Áformað tengivirki
- Niðurrif tengivirkis
- Fornleifar
- Fornar götur
- Óskýrar fornar götur
- Fornleif - horfin/týnd

HEIMILDIR

Loftmyndir	Loftmyndir ehf.

14
54
4
62
61
60
59
3
58
45
44
43
1 Húsmúlarétt
2
42
3
4
0
1 km

YFIRLITSMYND AF LÍNULEIÐUM

KOLVIÐARHÓLL - SANDSKEIÐ

FORNLEIFAFRÆÐISTOFAN

EFLA VERKFRÆÐISTOFA

DAGSETNING	05.03.2009
GERT	KMP/BDI
MÆLIKV.	1:20.000
VIÐAUKI NR.	-
KORT NR.	2
BLAÐSTÆRÐ	A3

Skýringar

- Núverandi línuleiðir
- Nýjar línuleiðir
- Jarðstrengir
- Endurbyggðar línuleiðir
- Athugunarsvæði
- Niðurrif línu
- Núverandi tengivirki
- Áformað tengivirki
- Niðurrif tengivirkis
- Fornleifar
- Fornar götur
- Óskýrar fornar götur
- Fornleif - horfin/týnd

HEIMILDIR

Loftmyndir	Loftmyndir ehf.



YFIRLITSMYND AF LÍNULEIÐUM

SANDSKEIÐ - GEITHÁLS

FORNLEIFAFRÆÐISTOFAN

EFLA VERKFRÆÐISTOFA

DAGSETNING	05.03.2009
GERT	KMP/BDI
MÆLIKV.	1:20.000
VIÐAUKI NR.	-
KORT NR.	3
BLAÐSTÆRÐ	A3

Skýringar

- Núverandi línuleiðir
- Nýjar línuleiðir
- Jarðstrengir
- Endurbyggðar línuleiðir
- Athugunarsvæði
- Niðurrif línu
- Núverandi tengivirki
- Áformað tengivirki
- Niðurrif tengivirkis
- Fornleifar
- Fornar götur
- Óskýrar fornar götur
- Fornleif - horfin/týnd

HEIMILDIR

Loftmyndir	Loftmyndir ehf.

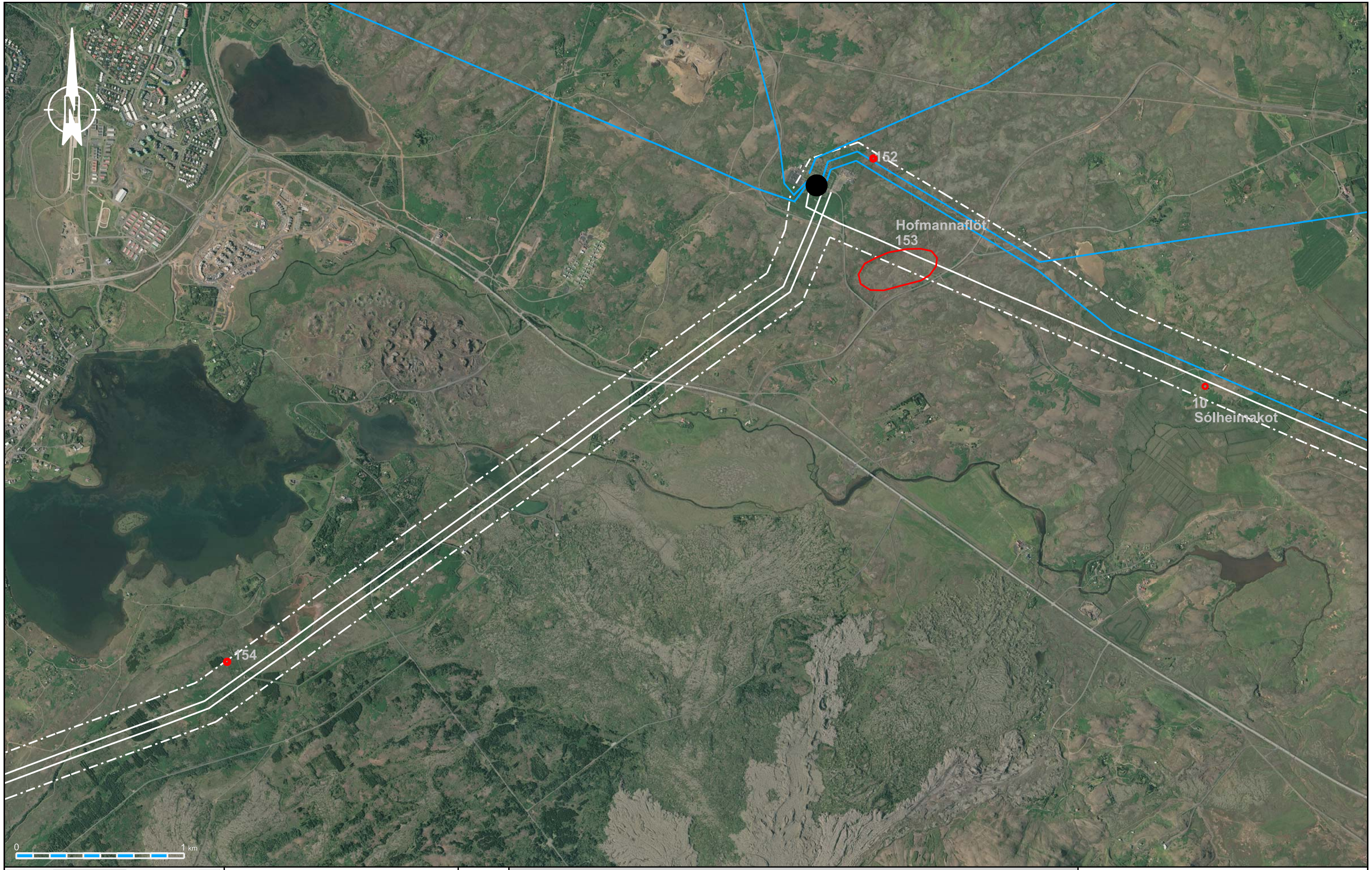

FORNLEIFAFRÆÐISTOFAN

EFLA VERKFRÆÐISTOFA

YFIRLITSMYND AF LÍNULEIÐUM

VIÐ HAMRANESLÍNUR

VIÐAUKI NR.	-	KORT NR.	4

DAGSETNING 05.03.2009

GERT KMP/BDI

MÆLIKV. 1:20.000

BLAÐSTÆRÐ A3

Skýringar

- Núverandi línuleiðir
- Nýjar línuleiðir
- Jarðstrengir
- Endurbyggðar línuleiðir
- Athugunarsvæði
- Niðurrif línu
- Núverandi tengivirki
- Áformað tengivirki
- Niðurrif tengivirkis
- Fornleifar
- Fornar götur
- Óskýrar fornar götur
- Fornleif - horfin/týnd

HEIMILDIR

Loftmyndir	Loftmyndir ehf.

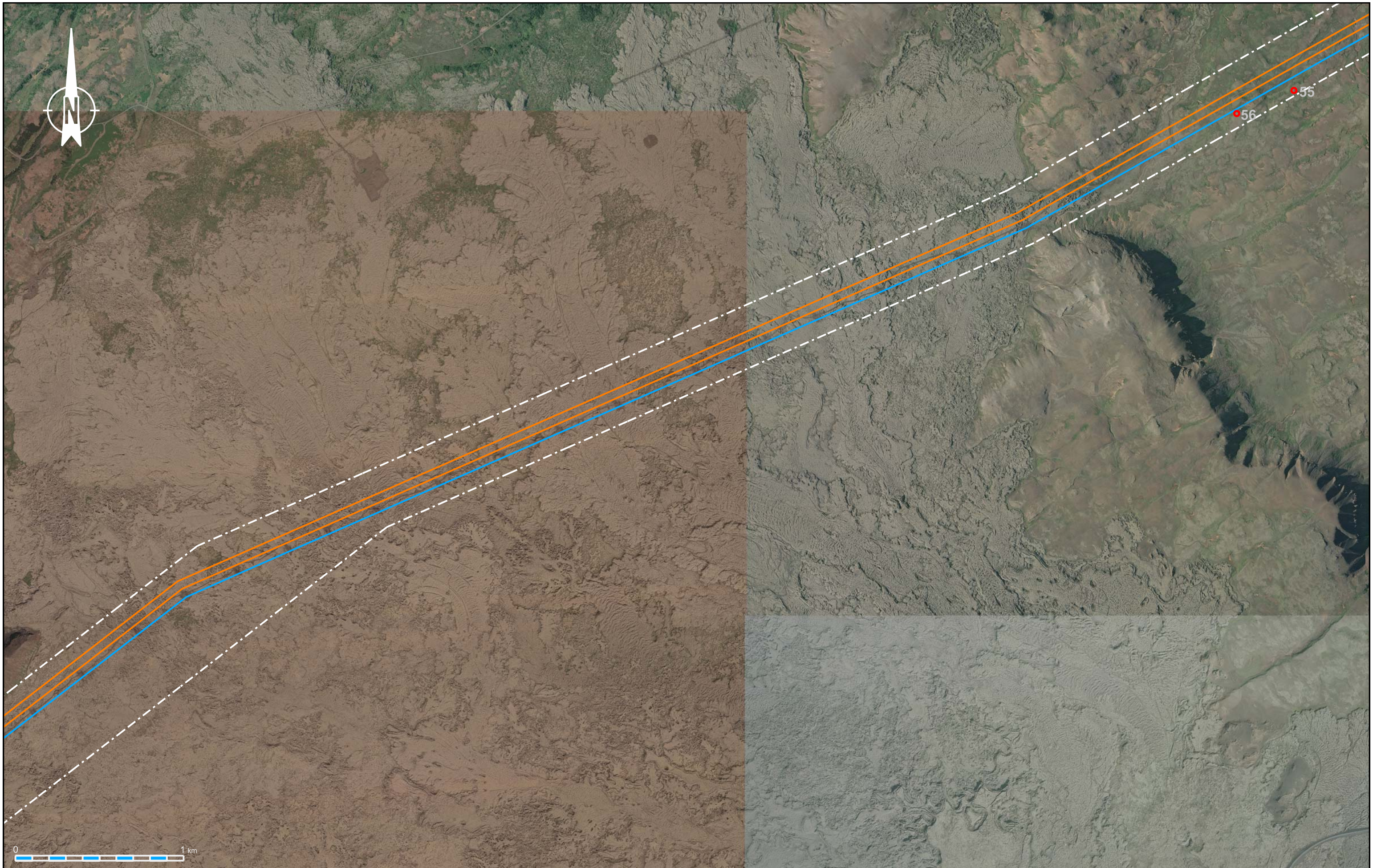

YFIRLITSMYND AF LÍNULEIÐUM

SANDSKEIÐ - HELGAFELL

FORNLEIFAFRÆÐISTOFAN

EFLA VERKFRÆÐISTOFA

DAGSETNING	05.03.2009
GERT	KMP/BDI
MÆLIKV.	1:20.000
VIÐAUKI NR.	-
KORT NR.	5
BLAÐSTÆRÐ	A3

Skýringar

- Núverandi línuleiðir
- Nýjar línuleiðir
- Jarðstrengir
- Endurbyggðar línuleiðir
- Athugunarsvæði
- Niðurrif línu
- Núverandi tengivirki
- Áformað tengivirki
- Niðurrif tengivirkis
- Fornleifar
- Fornar götur
- Óskýrar fornar götur
- Fornleif - horfin/týnd

HEIMILDIR

Loftmyndir	Loftmyndir ehf.

N

154

18

13 Selvogsgata

13

0 1 km

YFIRLITSMYND AF LÍNULEIÐUM

VIÐ HAMRANESLÍNUR

FORNLEIFAFRÆÐISTOFAN

EFLA VERKFRÆÐISTOFA

DAGSETNING	05.03.2009
GERT	KMP/BDI
MÆLIKV.	1:20.000
VIÐAUKI NR.	-
KORT NR.	6
BLAÐSTÆRÐ	A3

Skýringar

- Núverandi línuleiðir
- Nýjar línuleiðir
- Jarðstrengir
- Endurbyggðar línuleiðir
- Athugunarsvæði
- Niðurrif línu
- Núverandi tengivirki
- Áformað tengivirki
- Niðurrif tengivirkis
- Fornleifar
- Fornar götur
- Óskýrar fornar götur
- Fornleif - horfin/týnd

HEIMILDIR

Loftmyndir	Loftmyndir ehf.

N

Stórhöfðastígur
298: 1

299 Grindaskarðsvegur/
Selvogsgata

300

211 Undirhlíðarvegur

Gvendarsel
210: 1-4

286 Dalaleið

0 1 km

FORNLEIFAFRÆÐISTOFAN

EFLA VERKFRÆÐISTOFA

YFIRLITSMYND AF LÍNULEIÐUM

HELGAFELL - STÓRHÖFÐI

DAGSETNING	05.03.2009
GERT	KMP/BDI
MÆLIKV.	1:20.000
VIÐAUKI NR.	-
KORT NR.	7
BLAÐSTÆRÐ	A3

Skýringar

- Núverandi línuleiðir
- Nýjar línuleiðir
- Jarðstrengir
- Endurbyggðar línuleiðir
- Athugunarsvæði
- Niðurrif línu
- Núverandi tengivirki
- Áformað tengivirki
- Niðurrif tengivirkis
- Fornleifar
- Fornar götur
- Óskýrar fornar götur
- Fornleif - horfin/týnd

HEIMILDIR

Loftmyndir	Loftmyndir ehf.

N

207-1

5: 1-4

Hrauntungustígur
301-1

4-1-2
304-1
296-1
294 Serðisstígur
293-1
289-1 Tobbuvarða ?
292-1
288-1
290-1
306-1
312-1
313-1
307-1
314-1
Lónakotsselsstígur
287-1
315-1
316-1
305-1
317-1
318-1
291 Straumsselsstígur
331-1
330-1
329-1
324-1
Óttarsstaðasel
327:1-3
328-1
326-1
325-1
335-1
308-1
309-1
333:1-3
Gjásel
310-1
311-1
334:1-n
Staumssel
294
332-16
Fornasel
Fjárborgin
302-1
Stórhöfðastígur
298-1
13 Selvogs

0 1 km

FORNLEIFAFRÆÐISTOFAN

EFLA VERKFRÆÐISTOFA

YFIRLITSMYND AF LÍNULEIÐUM

HAFNARFJÖRÐUR

DAGSETNING	05.03.2009
GERT	KMP/BDI
MÆLIKV.	1:20.000
VIÐAUKI NR.	-
KORT NR.	8
BLAÐSTÆRÐ	A3

Skýringar

- Núverandi línuleiðir
- Nýjar línuleiðir
- Jarðstrengir
- Endurbyggðar línuleiðir
- Athugunarsvæði
- Niðurrif línu
- Núverandi tengivirki
- Áformað tengivirki
- Niðurrif tengivirkis
- Fornleifar
- Fornar götur
- Óskýrar fornar götur
- Fornleif - horfin/týnd

HEIMILDIR

Loftmyndir	Loftmyndir ehf.

N

207-1

5: 1-4

Hrauntungustígur
301-1

4-1-2
304-1
296-1
294 Gerðisstígur
293-1
289-1 Tobbuvarða ?
292-1
288-1
290-1
306-1
312-1
313-1
307-1
314-1
Lónakotsselsstígur
287-1
315-1
316-1
305-1
317-1
318-1
291 Straumsselsstígur
331-1
330-1
329-1
324-1
Óttarsstaðasel
327:1-3
328-1
326-1
325-1
334:1-n
Staumssel
335-1
333:1-3
Gjásel
310-1
311-1
308-1
309-1
294
332-16
Fornasel
Fjárborgin
302-1
Stórhöfðastígur
298-1
3 Selvo

0 1 km

FORNLEIFAFRÆÐISTOFAN

EFLA VERKFRÆÐISTOFA

YFIRLITSMYND AF LÍNULEIÐUM

HAFNARFJÖRÐUR
VALKOSTUR A

DAGSETNING	06.03.2009
GERT	BDI
MÆLIKV.	1:20.000
VIÐAUKI NR.	-
KORT NR.	8 A
BLAÐSTÆRÐ	A3

Skýringar

- Núverandi línuleiðir
- Nýjar línuleiðir
- Jarðstrengir
- Endurbyggðar línuleiðir
- Athugunarsvæði
- Niðurrif línu
- Núverandi tengivirki
- Áformað tengivirki
- Niðurrif tengivirkis
- Fornleifar
- Fornar götur
- Óskýrar fornar götur

HEIMILDIR

Loftmyndir	Loftmyndir ehf.



FORNLEIFAFRÆÐISTOFAN

EFLA VERKFRÆÐISTOFA

YFIRLITSMYND AF LÍNULEIÐUM

KÚAGERÐI

DAGSETNING	05.03.2009
GERT	KMP/BDI
MÆLIKV.	1:20.000
VIÐAUKI NR.	-
KORT NR.	9
BLAÐSTÆRÐ	A3

Skýringar

- Núverandi línuleiðir
- Nýjar línuleiðir
- Jarðstrengir
- Endurbyggðar línuleiðir
- Athugunarsvæði
- Niðurrif línu
- Núverandi tengivirki
- Áformað tengivirki
- Niðurrif tengivirkis
- Fornleifar
- Fornar götur
- Óskýrar fornar götur
- Fornleif - horfin/týnd

HEIMILDIR

Loftmyndir	Loftmyndir ehf.



FORNLEIFAFRÆÐISTOFAN

EFLA VERKFRÆÐISTOFA

YFIRLITSMYND AF LÍNULEIÐUM

KÚAGERÐI - STRANDARHEIÐI

DAGSETNING	05.03.2009
GERT	KMP/BDI
MÆLIKV.	1:20.000
BLAÐSTÆRÐ	A3
VIÐAUKI NR.	-
KORT NR.	10

Skýringar

- Núverandi línuleiðir
- Nýjar línuleiðir
- Jarðstrengir
- Endurbyggðar línuleiðir
- Athugunarsvæði
- Niðurrif línu
- Núverandi tengivirki
- Áformað tengivirki
- Niðurrif tengivirkis
- Fornleifar
- Fornar götur
- Óskýrar fornar götur
- Fornleif - horfin/týnd

HEIMILDIR

Loftmyndir	Loftmyndir ehf.



YFIRLITSMYND AF LÍNULEIÐUM

STRANDARHEIÐI - SELTJÖRN

FORNLEIFAFRÆÐISTOFAN

EFLA VERKFRÆÐISTOFA

DAGSETNING	05.03.2009
GERT	KMP/BDI
MÆLIKV.	1:20.000
VIÐAUKI NR.	-
KORT NR.	11
BLAÐSTÆRÐ	A3

Skýringar

- Núverandi línuleiðir
- Nýjar línuleiðir
- Jarðstrengir
- Endurbyggðar línuleiðir
- Athugunarsvæði
- Niðurrif línu
- Núverandi tengivirki
- Áformað tengivirki
- Niðurrif tengivirkis
- Fornleifar
- Fornar götur
- Óskýrar fornar götur
- Fornleif - horfin/týnd

HEIMILDIR

Loftmyndir	Loftmyndir ehf.



FORNLEIFAFRÆÐISTOFAN

EFLA VERKFRÆÐISTOFA

YFIRLITSMYND AF LÍNULEIÐUM

REYKJANESBÆR - HELGUVÍK

DAGSETNING	05.03.2009
GERT	KMP/BDI
MÆLIKV.	1:20.000
VIÐAUKI NR.	-
KORT NR.	12
BLAÐSTÆRÐ	A3

Skýringar

- Núverandi línuleiðir
- Nýjar línuleiðir
- Jarðstrengir
- Endurbyggðar línuleiðir
- Athugunarsvæði
- Niðurrif línu
- Núverandi tengivirki
- Áformað tengivirki
- Niðurrif tengivirkis
- Fornleifar
- Fornar götur
- Óskýrar fornar götur
- Fornleif - horfin/týnd

HEIMILDIR

Loftmyndir	Loftmyndir ehf.



FORNLEIFAFRÆÐISTOFAN

EFLA VERKFRÆÐISTOFA

YFIRLITSMYND AF LÍNULEIÐUM

FITJAR - REYKJANESBÆR

DAGSETNING	05.03.2009
GERT	KMP/BDI
MÆLIKV.	1:20.000
VIÐAUKI NR.	-
KORT NR.	13
BLAÐSTÆRÐ	A3

Skýringar

- Núverandi línuleiðir
- Nýjar línuleiðir
- Jarðstrengir
- Endurbyggðar línuleiðir
- Athugunarsvæði
- Niðurrif línu
- Núverandi tengivirki
- Áformað tengivirki
- Niðurrif tengivirkis
- Fornleifar
- Fornar götur
- Óskýrar fornar götur
- Fornleif - horfin/týnd

HEIMILDIR

Loftmyndir	Loftmyndir ehf.

N

0 1 km

22-14
22-13
22-12
22-11
23-1
43-1
24-1
Skipsstígur 22-1
Árnastígur 25-1
25-10
25-9
25-11

FORNLEIFAFRÆÐISTOFAN

EFLA VERKFRÆÐISTOFA

YFIRLITSMYND AF LÍNULEIÐUM

RAUÐIMELUR

DAGSETNING	05.03.2009
GERT	KMP/BDI
MÆLIKV.	1:20.000
VIÐAUKI NR.	-
KORT NR.	14
BLAÐSTÆRÐ	A3

Skýringar

- Núverandi línuleiðir
- Nýjar línuleiðir
- Jarðstrengir
- Endurbyggðar línuleiðir
- Athugunarsvæði
- Niðurrif línu
- Núverandi tengivirki
- Áformað tengivirki
- Niðurrif tengivirkis
- Fornleifar
- Fornar götur
- Óskýrar fornar götur
- Fornleif - horfin/týnd

HEIMILDIR

Loftmyndir	Loftmyndir ehf.



YFIRLITSMYND AF LÍNULEIÐUM

REYKJANES - RAUÐIMELUR

FORNLEIFAFRÆÐISTOFAN

EFLA VERKFRÆÐISTOFA

DAGSETNING	05.03.2009
GERT	KMP/BDI
MÆLIKV.	1:20.000
VIÐAUKI NR.	-
KORT NR.	15
BLAÐSTÆRÐ	A3

Skýringar

- Núverandi línuleiðir
- Nýjar línuleiðir
- Jarðstrengir
- Endurbyggðar línuleiðir
- Athugunarsvæði
- Niðurrif línu
- Núverandi tengivirki
- Áformað tengivirki
- Niðurrif tengivirkis
- Fornleifar
- Fornar götur
- Óskýrar fornar götur
- Fornleif - horfin/týnd

HEIMILDIR

Loftmyndir	Loftmyndir ehf.



FORNLEIFAFRÆÐISTOFAN

EFLA VERKFRÆÐISTOFA

YFIRLITSMYND AF LÍNULEIÐUM

REYKJANES

DAGSETNING	05.03.2009
GERT	KMP/BDI
MÆLIKV.	1:20.000
VIÐAUKI NR.	-
KORT NR.	16
BLAÐSTÆRÐ	A3

Skýringar

- Núverandi línuleiðir
- Nýjar línuleiðir
- Jarðstrengir
- Endurbyggðar línuleiðir
- Athugunarsvæði
- Niðurrif línu
- Núverandi tengivirki
- Áformað tengivirki
- Niðurrif tengivirkis
- Fornleifar
- Fornar götur
- Óskýrar fornar götur
- Fornleif - horfin/týnd

HEIMILDIR

Loftmyndir	Loftmyndir ehf.

Fornleifaskrá

Fornleifaskrá

Aðalnr. 13

Sýsla	Sveitarfélag	Táknatala	Hverfi
Gullbringusýsla	Garðabær	1300	

Landareign	Nr	Heiti	Undirnr.
Setberg		Selvogsgata	1

Skrásetjari	Dags.	GPS Staðsetning	Viðmiðun	M.y.s.	Skekkja
Bjarni F. Einarsson	13.10.2006	E 358599 N 397934	Isn 93	58	4

Tegund minja	Tilgáta/Niðurstaða	Verk	Fjöldi
Fornleið		Hell-Helgu 09	1

Hættumat	Hætta	Ástand	Aldur	Í eyði	Tímab. hættumat	Tímab. hætta	Merkja?
Ekkert	Engin	Sæmilegt	1550-1900		Línulögn	Mikil	Já

Minjagildi	Einkunn	Varðveislugildi	Einkunn 2	Friðlýsa?	Friðlýst?	Hvenær
Talsvert	6	Talsvert	7	Nei	Nei	

Lega og staðhættir

Vestan undir hlíðum og austan við hraun í skóglendi.

Heimildir og munnmæli

Ólafur Þorvaldsson. „Fornar slóðir milli Krísuvíkur og Hafnarfjarðar.“ *Árbók Hins íslenska fornleifafélags 1943-48.* Bls. 94.
Ólafur Þorvaldsson. Selvogsgata og Krýsuvíkurleiðir. Fræðslurit Ferðafélags Íslands. Reykjavík 1999.
Örnefnaskrá. Setberg. Gísli Sigurðsson skráði. Handrit. Örnefnastofnun Íslands.
Örnefnaskrá. Örnefni í Setbergslandi. Svanur Pálsson skráði. Handrit. Örnefnastofnun Íslands.

Lýsing

Fornleið.
Um 1 - 2 m breið og hlykkjótt. Leiðin greinist í nokkrar reiðgötur á stöku stað og ekki gott að segja hvar elsta leiðin er nákvæmlega.

Auka GPS mæling var gerð beint undir Hamraneslínunni og var hún: E 357849 N 397525 (skekkja 5 m).

Fornleiðin er nr. 299 í landi Hafnarfjarðar og ber einnig nafnið Grindaskarðsvegur (þegar sunnar dregur).

Teikning/ljósmynd



Ljósmynd



Ljósmyndari Bjarni F. Einarsson
Filma nr./teg. myndar Fuji FinePix S 7000

Athugasemdir

GPS var mælt beint undir vörðu (fornleifar nr. 14). Ef ekki er hægt að tryggja öryggi fornleifanna þarf að rannsaka þær (GPS mæla og ljósmynda?) með leyfi Fornleifaverndar ríkisins, sem setur þá skilmála sem nauðsynlegir kunna að þykja.

Fornleifaskrá

Aðalnr. 18

Sýsla	Sveitarfélag	Táknatala	Hverfi
Gullbringusýsla	Garðabær	1300	

Landareign	Nr	Heiti	Undirnr.
Setberg			1

Skrásetjari	Dags.	GPS Staðsetning	Viðmiðun	M.y.s.	Skekkja
Bjarni F. Einarsson	13.10.2006	E 359338 N 397805	Isn 93	93	4

Tegund minja	Tilgáta/Niðurstaða	Verk	Fjöldi
Gata		Hell-Helgu 09	1

Hættumat	Hætta	Ástand	Aldur	Í eyði	Tímab. hættumat	Tímab. hætta	Merkja?
Ekkert	Engin	Ágætt	1900-		Línulögn	Mikil	Nei

Minjagildi	Einkunn	Varðveislugildi	Einkunn 2	Friðlýsa?	Friðlýst?	Hvenær
Lítið	1	Lítið	2	Nei	Nei	

Lega og staðhættir

Í móa á milli tveggja rafmagnsstaura (nr. 32 og 33 við Hamraneslínu 1). Gatan endar við golfvöll í NV.

Heimildir og munnmæli

Lýsing

Gata.
Um 3 - 4 m breið (NV - SA). Gatan er nokkuð hlykkjótt. Hefur möl verið borin í götuna þar sem hún var skoðuð og í henni voru hjólför.
Gatan gæti verið gömul að stofni til þó vegabætur hafi verið gerðar á henni í seinni tíð.ö

Teikning/ljósmynd



Ljósmynd



Ljósmyndari Bjarni F. Einarsson
Filma nr./teg. myndar Fuji FinePix S 7000

Athugasemdir

Engra mótvægisaðgerða er þörf sé aldurinn rétt greindur.

Fornleifaskrá

Aðalnr. **1**

Sýsla	Sveitarfélag	Táknatala	Hverfi	Undirnr.
Gullbringusýsla	Gerðahreppur	2504		1

Landareign	Nr	Heiti
Stóri Hólmur		

Skrásetjari	Dags.	GPS Staðsetning	Viðmiðun	M.y.s.	Skekkja
Bjarni F. Einarsson	22.10.2007	E 324861 N 396410	Isn 93	30	4

Tegund minja	Tilgáta/Niðurstaða	Verk	Fjöldi
Varða	Vegavarða	Hell-Hel 09	1

Hættumat	Hætta	Ástand	Aldur	Í eyði	Tímab. hættumat	Tímab. hætta	Merkja?
Ekkert	Engin	Sæmilegt	1550-1900		Línulögn		Nei

Minjagildi	Einkunn	Varðveislugildi	Einkunn 2	Friðlýsa?	Friðlýst?	Hvenær
Lítið	2	Lítið	2	Nei	Nei	

Lega og staðhættir

Um 30 m N af malarvegi. Í móa.

Heimildir og munnmæli

Lýsing

Varða.
1 x 1,4 m (N - S) og 0,9 m há. Úr grjóti. Varðan er ferhyrnd. Efri hluti hennar er fallinn og austan og norðaustan við hana er mikið af grjóti, smáu.
Varða nr. 2 sést vel norður af vörðunni.
Hún líkist mjög vörðum nr. 104 - 108 í Reykjanesbæ og varðar örugglega sömu götuna sem kölluð er Suðurnesjavegur þar (nr 111), en hér kölluð Garðavegur (nr. 3).

Teikning/ljósmynd



Ljósmynd



Ljósmyndari	Bjarni F. Einarsson
Filma nr./teg. myndar	Fuji FinePix S7000

Athugasemdir

Ef ekki er hægt að tryggja öryggi fornleifanna þarf rannsókn með leyfi Fornleifaverndar ríkisins og sæta þeim skilmálum sem embættið kann að setja.

Fornleifaskrá

Aðalnr. **2**

Sýsla	Sveitarfélag	Táknatala	Hverfi	Undirnr.
Gullbringusýsla	Gerðahreppur	2504		1

Landareign	Nr	Heiti
Stóri Hólmur		

Skrásetjari	Dags.	GPS Staðsetning	Viðmiðun	M.y.s.	Skekkja
Bjarni F. Einarsson	23.10.2007	E 324765 N 396561	Isn 93	29	6

Tegund minja	Tilgáta/Niðurstaða	Verk	Fjöldi
Varða	Vegavarða	Hell-Hel 09	1

Hættumat	Hætta	Ástand	Aldur	Í eyði	Tímab. hættumat	Tímab. hætta	Merkja?
Ekkert	Engin	Ágætt	1550-1900		Línulögn		Nei

Minjagildi	Einkunn	Varðveislugildi	Einkunn 2	Friðlýsa?	Friðlýst?	Hvenær
Lítið	2	Lítið	2	Nei	Nei	

Lega og staðhættir

Um 120 m N af malarvegi og um 80 m N af vörðu nr. 1. Í móa.

Heimildir og munnmæli

Lýsing

Varða.
1 x 1 m (N - S), og 1,6 m há. Úr grjóti. Varðan er ferningslaga og mjög vel haldin. Ekki sjást götur eða slóði nálægt vörðunni, en varða nr. 1 sést vel. Svipaðar vörður sjást á hryggnum sem liggur í átt að Stóra Hólmi.

Teikning/ljósmynd



Ljósmynd



Ljósmyndari	Bjarni F. Einarsson
Filma nr./teg. myndar	Fuji FinePix S7000

Athugasemdir

Ef ekki er hægt að tryggja öryggi fornleifanna þarf rannsókn með leyfi Fornleifaverndar ríkisins og sæta þeim skilmálum sem embættið kann að setja.

Fornleifaskrá

Aðalnr. 3

Sýsla	Sveitarfélag	Táknatala	Hverfi
Gullbringusýsla	Gerðahreppur	2504	

Landareign	Nr	Heiti	Undirnr.
Stóri Hólmur		Garðvegur	1

Skrásetjari	Dags.	GPS Staðsetning	Viðmiðun	M.y.s.	Skekkja
Bjarni F. Einarsson	23.10.2007	-	-	-	-

Tegund minja	Tilgáta/Niðurstaða	Verk	Fjöldi
Þjóðleið		Hell-Hel 09	1

Hættumat	Hætta	Ástand	Aldur	Í eyði	Tímab. hættumat	Tímab. hætta	Merkja?
		-	1550-1900		-		Nei

Minjagildi	Einkunn	Varðveislugildi	Einkunn 2	Friðlýsa?	Friðlýst?	Hvenær
-		-		Nei	Nei	

Lega og staðhættir

Líklega er leiðin beint framhald af fornleifum nr. 111 í Reykjanesbæ (kallast þar Suðurnesjavegur). Leiðin lá væntanlega í Garðinn, framhjá Stóra Hólmi.

Heimildir og munnmæli

Örnefnaskrá. Viðtal við Þorgrím Eyjólfsson um örnefni og fleira í Keflavík og nágrenni. Handrit. Örnefnastofnun Íslands.

Lýsing

Þjóðleið.
Ekki var hægt að staðsetja leiðina nú. Hún gæti vel sést lengra til vesturs.

Um veginn segir svo í Örnefnaskrá: „ *...hann var aldrei mjög niðurskorinn*...“

Teikning/ljósmynd

Ljósmynd

Ljósmyndari: -

Filma nr./teg. myndar: -

Athugasemdir

Ef ekki er hægt að tryggja öryggi fornleifanna þarf rannsókn með leyfi Fornleifaverndar ríkisins og sæta þeim skilmálum sem embættið kann að setja. Mælt er með því að leiðin verði nákvæmlega GPS mæld á svæðinu.

Fornleifaskrá

Aðalnr. 22

Sýsla	Sveitarfélag	Táknatala	Hverfi
Gullbringusýsla	Grindavík	2300	

Landareign	Nr	Heiti	Undirnr.
Járngerðarstaðir mm		Skipsstígur	1

Skrásetjari	Dags.	GPS Staðsetning	Viðmiðun	M.y.s.	Skekkja
Bjarni F. Einarsson	17-18/4. 2002	E 328276 N 383297	Isn 93	17	5

Tegund minja	Tilgáta/Niðurstaða	Verk	Fjöldi
Fornleið		Hell-Hel 09	1

Hættumat	Hætta	Ástand	Aldur	Í eyði	Tímab. hættumat	Tímab. hætta	Merkja?
Línulögn	Mikil	Ágætt	-1550				Já

Minjagildi	Einkunn	Varðveislugildi	Einkunn 2	Friðlýsa?	Friðlýst?	Hvenær
Talsvert	6	Talsvert	6	Nei	Nei	-

Lega og staðhættir

Leiðin liggur frá Grindavík (þar sem hún er merkt með skilti) til Njarðvíkur. Hún liggur ýmist yfir mosagróið hellurhraun eða úfið apalhraun.

Heimildir og munnmæli

Árbók Ferðafélags Íslands 1984. Reykjanesskagi vestan Selvogsgötu. Reykjavík 1984:66.
Járngerðarstaðir. Örnefnaskrá. Örnefnastofnun Íslands. Handrit.
Örnefni í óbyggðinni vestur og norður frá Grindavík. Örnefnaskrá. Örnefnastofnun Íslands. Handrit.

Lýsing

Fornleið.
Leiðin hlykkjast um hraunin á kafla, en er víða nokkuð bein. Hún er ca. 0,5 - 3 m breið og 0,2 - 0,5 m djúp (þar sem hún var skoðuð). Öll leiðin er vörðuð og víða má sjá sorfna rennu í hraunhelluna eftir aldalanga umferð.
Leiðin er víðast hvar mjög greinileg, enda má sjá að hún hefur verið hreinsuð af grjóti og það myndað garða sitt hvoru megin við götuna.
Henni hefur verið raskað í seinni tíð af vegagerð vestur af Hitaveitu Suðurnesja og námustarfsemi við Stapafell og Súlur.
Leiðin kallaðist ýmist Skipsstígur, Skipstígsvegur og Járngerðarstaðavegur (Landnám Ingólfs. 1937:129).
Efri myndin er tekin talsvert sunnan við skoðunarsvæðið. Neðri myndin er tekin við línuveg hjá RM 1.
Í Örnefnaskrá yfir óbyggðir vestan og norðan við Grindavík heitir stígurinn Skipastígur.
Stígurinn er nr. 143 í Reykjanesbæ.

Teikning/ljósmynd



Ljósmynd



Ljósmyndari: Bjarni F. Einarsson

Filma nr./teg. myndar: Olympus C2040.Fuji FinePix S-7000

Athugasemdir

Ef ekki er hægt að tryggja öryggi fornleifanna þarf rannsókn með leyfi Fornleifaverndar ríkisins og sæta þeim skilmálum sem embættið kann að setja. Mælt er með því að GPS mæla leiðina nákvæmlega. GPS mælt á ný 13. nóv. 2007. Óbreytt ástand.

Fornleifaskrá

Aðalnr. 22

Sýsla	Sveitarfélag	Táknatala	Hverfi	Undirnr.
Gullbringusýsla	Grindavík	2300		11

Landareign	Nr	Heiti
-		

Skrásetjari	Dags.	GPS Staðsetning	Viðmiðun	M.y.s.	Skekkja
Bjarni F. Einarsson	5.11.2007	E 328302 N 383171	Isn 93	21	5

Tegund minja	Tilgáta/Niðurstaða	Verk	Fjöldi
Varða		Hell-Hel 09	1

Hættumat	Hætta	Ástand	Aldur	Í eyði	Tímab. hættumat	Tímab. hætta	Merkja?
Ekkert	Engin	Ágætt	1550-1900		Línulögn		Nei

Minjagildi	Einkunn	Varðveislugildi	Einkunn 2	Friðlýsa?	Friðlýst?	Hvenær
Lítið	3	Lítið	3	Nei	Nei	

Lega og staðhættir

Efst á hraunhellu, um 60 m A af rafmagnsstaur (RM 1 43). Um 2 - 3 m A af Skipsstíg. Í móa.

Heimildir og munnmæli

Lýsing

Varða.
0,9 x 1,2 m (ANA - VSV) og 1,5 m há. Úr hraungrjóti.
Varðan er mjög vel útlítandi, og gæti hafa verið endurhlaðin í seinni tíð.

Á neðri myndinni má sjá Skipsstíg hægra megin við vörðuna og vörður nr. 10 í bakgrunni.

Teikning/ljósmynd



Ljósmynd



Ljósmyndari: Bjarni F. Einarsson
Filma nr./teg. myndar: Fuji FinePix S7000

Athugasemdir

Ef ekki er hægt að tryggja öryggi fornleifanna þarf rannsókn með leyfi Fornleifaverndar ríkisins og sæta þeim skilmálum sem embættið kann að setja.

Fornleifaskrá

Aðalnr. 22

Sýsla	Sveitarfélag	Táknatala	Hverfi	Undirnr.
Gullbringusýsla	Grindavík	2300		12

Landareign	Nr	Heiti
-		

Skrásetjari	Dags.	GPS Staðsetning	Viðmiðun	M.y.s.	Skekkja
Bjarni F. Einarsson	5.11.2007	E 328294 N 383269	Isn 93	18	5

Tegund minja	Tilgáta/Niðurstaða	Verk	Fjöldi
Varða		Hell-Hel 09	1

Hættumat	Hætta	Ástand	Aldur	Í eyði	Tímab. hættumat	Tímab. hætta	Merkja?
Ekkert	Engin	Ágætt	1550-1900		Línulögn		Nei

Minjagildi	Einkunn	Varðveislugildi	Einkunn 2	Friðlýsa?	Friðlýst?	Hvenær
Lítið	3	Lítið	3	Nei	Nei	

Lega og staðhættir

Í mosavöxnu hrauni, undir rafmangslínu (RM 1), á milli staura 42 og 43. Um 2 m A af Skipsstíg.

Heimildir og munnmæli

Lýsing

Varða.
0,9 x 1,0 m (N - S) og 1,8 m há. Úr hraungrjóti.
Varðan er mjög vel útlítandi, og gæti hafa verið endurhlaðin í seinni tíð.

Á báðum myndunum má sjá Skipsstíginn og aðrar vörður.

Teikning/ljósmynd



Ljósmynd



Ljósmyndari: Bjarni F. Einarsson
Filma nr./teg. myndar: Fuji FinePix S7000

Athugasemdir

Ef ekki er hægt að tryggja öryggi fornleifanna þarf rannsókn með leyfi Fornleifaverndar ríkisins og sæta þeim skilmálum sem embættið kann að setja.

Fornleifaskrá

Aðalnr. 22

Sýsla	Sveitarfélag	Táknatala	Hverfi	Undirnr.
Gullbringusýsla	Grindavík	2300		13

Landareign	Nr	Heiti
-		

Skrásetjari	Dags.	GPS Staðsetning	Viðmiðun	M.y.s.	Skekkja
Bjarni F. Einarsson	5.11.2007	E 328288 N 383283	Isn 93	16	5

Tegund minja	Tilgáta/Niðurstaða	Verk	Fjöldi
Varða		Hell-Hel 09	1

Hættumat	Hætta	Ástand	Aldur	Í eyði	Tímab. hættumat	Tímab. hætta	Merkja?
Ekkert	Engin	Lélegt	1550-1900		Línulögn		Nei

Minjagildi	Einkunn	Varðveislugildi	Einkunn 2	Friðlýsa?	Friðlýst?	Hvenær
Lítið	2	Lítið	2	Nei	Nei	

Lega og staðhættir

Um 10 m N af rafmangslínu (RM 1) og um 13 m N af fornleifum nr. 22:12. Á milli staura 42 og 43. Um 12 m SSA af línuveg. 1 m A af Skipsstíg. Í mosavöxnu hrauni.

Heimildir og munnmæli

Lýsing

Varða.
1 x 1,2 m (N - S) og 0,9 m há. Úr hraungrjóti. Varðan er hrunin. Hugsanlega er hún seinnitíma smíð, enda býsna nærri vörðu nr. 22:12.

Á báðum myndunum má sjá Skipsstíginn og vörður nr. 22:12 á neðri myndinni.

Teikning/ljósmynd



Ljósmynd



Ljósmyndari	Bjarni F. Einarsson
Filma nr./teg. myndar	Fuji FinePix S7000

Athugasemdir

Ef ekki er hægt að tryggja öryggi fornleifanna þarf rannsókn með leyfi Fornleifaverndar ríkisins og sæta þeim skilmálum sem embættið kann að setja.

Fornleifaskrá

Aðalnr. 22

Sýsla	Sveitarfélag	Táknatala	Hverfi	Undirnr.
Gullbringusýsla	Grindavík	2300		14

Landareign	Nr	Heiti
-		

Skrásetjari	Dags.	GPS Staðsetning	Viðmiðun	M.y.s.	Skekkja
Bjarni F. Einarsson	5.11.2007	E 328269 N 383340	Isn 93	19	5

Tegund minja	Tilgáta/Niðurstaða	Verk	Fjöldi
Varða		Hell-Hel 09	1

Hættumat	Hætta	Ástand	Aldur	Í eyði	Tímab. hættumat	Tímab. hætta	Merkja?
Ekkert	Engin	Lélegt	1550-1900		Línulögn		Nei

Minjagildi	Einkunn	Varðveislugildi	Einkunn 2	Friðlýsa?	Friðlýst?	Hvenær
Lítið	2	Lítið	2	Nei	Nei	

Lega og staðhættir

30 m NNV af línuvegi og um 5 - 6 m A af Skipsstíg. Í mosavöxnu hrauni.

Heimildir og munnmæli

Lýsing

Varða.
1,6 - 1,7 m í þvermál og 0,3 m há. Úr hraungrjóti. Varðan er hrunin.

Á báðum myndunum má sjá Skipsstíginn og óskráðar vörður (tvær) á neðri myndinni.

Teikning/ljósmynd



Ljósmynd



Ljósmyndari	Bjarni F. Einarsson
Filma nr./teg. myndar	Fuji FinePix S7000

Athugasemdir

Ef ekki er hægt að tryggja öryggi fornleifanna þarf rannsókn með leyfi Fornleifaverndar ríkisins og sæta þeim skilmálum sem embættið kann að setja.

Fornleifaskrá

Aðalnr. 23

Sýsla	Sveitarfélag	Táknatala	Hverfi
Gullbringusýsla	Grindavík	2300	

Landareign	Nr	Heiti	Undirnr.
Járngerðarstaðir			1

Skrásetjari	Dags.	GPS Staðsetning	Viðmiðun	M.y.s.	Skekkja
Bjarni F. Einarsson	17/4. 2002	E 328593 N 383422	Isn 93	26	6

Tegund minja	Tilgáta/Niðurstaða	Verk	Fjöldi
Skotbyrgi		Hell-Hel 09	1

Hættumat	Hætta	Ástand	Aldur	Í eyði	Tímab. hættumat	Tímab. hætta	Merkja?
Náma	Lítil	Sæmilegt	1550-1900		Línulögn	Lítil	Nei

Minjagildi	Einkunn	Varðveislugildi	Einkunn 2	Friðlýsa?	Friðlýst?	Hvenær
Lítið	4	Lítið	4	Nei	Nei	-

Lega og staðhættir

Við hraunbrún, ca. 3 m frá kantinum.

Heimildir og munnmæli

Lýsing

Skotbyrgi.
1,5 x 2 m (NA - SV). Veggir úr hraungrjóti, ca. 0,3 - 0,5 m breiðir og 0,2 - 0,5 m háir. Op snýr mót suðri (þar vantar vegginn alveg).
Garðlög (hleðslur) greinileg á norðurvegg.

Teikning/ljósmynd



Ljósmynd



Ljósmyndari: Bjarni F. Einarsson
Filma nr./teg. myndar: Olympus C-2040ZOOM

Athugasemdir

Ef ekki er hægt að tryggja öryggi fornleifanna þarf rannsókn með leyfi Fornleifaverndar ríkisins og sæta þeim skilmálum sem embættið kann að setja. GPS mælt á ný 29. okt. 2007. Óbreytt ástand.

Fornleifaskrá

Aðalnr. 24

Sýsla	Sveitarfélag	Táknatala	Hverfi
Gullbringusýsla	Grindavík	2300	

Landareign	Nr	Heiti	Undirnr.
Járngerðarstaðir			1

Skrásetjari	Dags.	GPS Staðsetning	Viðmiðun	M.y.s.	Skekkja
Bjarni F. Einarsson	17/4. 2002	E 328439 N 383269	Isn 93	24	6

Tegund minja	Tilgáta/Niðurstaða	Verk	Fjöldi
Rúst		Hell-Hel 09	1

Hættumat	Hætta	Ástand	Aldur	Í eyði	Tímab. hættumat	Tímab. hætta	Merkja?
Náma	Lítil	Sæmilegt	1550-1900		Línulögn	Lítil	Nei

Minjagildi	Einkunn	Varðveislugildi	Einkunn 2	Friðlýsa?	Friðlýst?	Hvenær
Lítið	4	Lítið	4	Nei	Nei	-

Lega og staðhættir

Undir hamravegg í grasi gróinni hvilft. Um 70 m S af rafmagnsstaur nr. 42 á RM 1.

Heimildir og munnmæli

Lýsing

Rúst.
Ca. 2 x 3 m (NA - SV). Veggir úr grjóti, ca. 0,6 m breiðir og 0,2 - 0,4 m háir. Suðurveggur er sjálfur hamarinn.
Ca. 10 - 15 m norðan við rústina eru fjárgötur.

Eldri GPS mæling: N 63°54.63 W 022°29.76

Teikning/ljósmynd



Ljósmynd



Ljósmyndari: Bjarni F. Einarsson
Filma nr./teg. myndar: Olympus C-2040ZOOM

Athugasemdir

Ef ekki er hægt að tryggja öryggi fornleifanna þarf rannsókn með leyfi Fornleifaverndar ríkisins og sæta þeim skilmálum sem embættið kann að setja. GPS mælt á ný 11. des. 2007. Óbreytt ástand.

Fornleifaskrá

Aðalnr. 25

Sýsla	Sveitarfélag	Táknatala	Hverfi	Undirnr.
Gullbringusýsla	Grindavík	2300		1

Landareign	Nr	Heiti
Staður mm		Árnastígur

Skrásetjari	Dags.	GPS Staðsetning	Viðmiðun	M.y.s.	Skekkja
Bjarni F. Einarsson	18-19/4.	E 326991 N 382453	Isn 93	29	4

Tegund minja	Tilgáta/Niðurstaða	Verk	Fjöldi
Fornleið		Hell-Hel 09	1

Hættumat	Hætta	Ástand	Aldur	Í eyði	Tímab. hættumat	Tímab. hætta	Merkja?
Náma	Mikil	Ágætt	1550-1900		Línulögn	Mikil	Já

Minjagildi	Einkunn	Varðveislugildi	Einkunn 2	Friðlýsa?	Friðlýst?	Hvenær
Talsvert	6	Talsvert	6	Nei	Nei	-

Lega og staðhættir

Leiðin liggur frá Grindavík (þar sem hún er merkt með skilti) til Njarðvíkur eða Keflavíkur. Hún liggur ýmist yfir mosagróið hellurhraun eða úfið apalhraun. Leiðin liggur á milli staura nr. 35 og 36 á RM 1 rafmagnslínunni.

Heimildir og munnmæli

Örnefnaskrá. Húsatóftir. Handrit. Örnefnastofnun Íslands.

Lýsing

Fornleið.
Leiðin er víðast hvar greinileg, en þó sést hún illa á stöku stað, sérstaklega þar sem hún liggur yfir gróðursnautt hellurhraun. Sjálf gatan er ca. 0,5 - 1,5 m breið og 0,2 - 0,6 m djúp þar sem hún sést. Hún er nokkuð hlykkjótt þar sem hún liggur yfir apalhraun.
Leiðin er vörðuð alla leiðina, en þó hefur henni verið raskað þar sem hún liggur austan í Stapafelli (námustarfsemi) og sömuleiðis hefur henni verið raskað af vegi sem liggur í vestur frá Hitaveitu Suðurnesja.
Sjá má á stöku stað að leiðin hefur verið hreinsuð af grjóti og það myndað garða sitt hvoru megin við götuna. Þar sem leiðin liggur á milli Þórðarfells og Stapafells eru trúlega ekki allar vörður skráðar. Allavega tveimur líklegum vörðubotnum var sleppt.

Hluti af leiðinni er stikaður með applesínugulum stikum, en á skoðunarsvæðinu 2007 var hún stikuð á röngum stað eða nýrri útfærslu af stígunum sem vélknúin ökutæki hafa farið. (E 327107 N 382521 þar sem stikaða leiðin fer yfir línuveg).
Efri myndin sýnir leiðina talsvert sunnar, en neðri myndin sýnir leiðina á skoðunarsvæðinu.

Leiðin virðist ekki vera nefnd í örnefnaskrám.

Teikning/ljósmynd



Ljósmynd



Ljósmyndari Bjarni F. Einarsson

Filma nr./teg. myndar Olympus C-2040ZOOM

Athugasemdir

Ef ekki er hægt að tryggja öryggi fornleifanna þarf rannsókn með leyfi Fornleifaverndar ríkisins og sæta þeim skilmálum sem embættið kann að setja. GPS var mælt þar sem línuvegur (RM 1) fer yfir hana. Mælt er með því að GPS mæla leiðina nákvæmlega. GPS mælt á ný 13 nóv. 2007. Óbreytt ástand.

Fornleifaskrá

Aðalnr. 25

Sýsla	Sveitarfélag	Táknatala	Hverfi	Undirnr.
Gullbringusýsla	Grindavík	2300		9

Landareign	Nr	Heiti
Staður		

Skrásetjari	Dags.	GPS Staðsetning	Viðmiðun	M.y.s.	Skekkja
Bjarni F. Einarsson	19/4. 2002	E 326982 N 382457	Isn 93	26	4

Tegund minja	Tilgáta/Niðurstaða	Verk	Fjöldi
Vörður		Hell-Hel 09	2

Hættumat	Hætta	Ástand	Aldur	Í eyði	Tímab. hættumat	Tímab. hætta	Merkja?
Ekkert	Engin	Lélegt	1550-1900		Línulögn	Lítil	Nei

Minjagildi	Einkunn	Varðveislugildi	Einkunn 2	Friðlýsa?	Friðlýst?	Hvenær
Lítið	2	Lítið	2	Nei	Nei	-

Lega og staðhættir

Á lágum kletti N við Þórðarfell. Í móa. Ca. 1 m NV af Árnastíg.

Heimildir og munnmæli

Lýsing

Vörður.
Varða 1.
Ca. 1,2 m í þvermál og 0,3 m há. Úr grjóti. Varðan er fallin (neðri mynd).
11 m NV af þessari vörðu er önnur varða,.

Varða 2.
0,7 x 1 m (N - S) og 0,6 m há. Þessi varða virðist ný (sjá efri mynd).

Árnastíg (nr. 25:1) má sjá undir vörðu 2 á neðir mynd.

Við skoðun þann 13. nóvember 2007 kom í ljós að varða 1 hefur orðið fyrir hnjaski við lagningu línuvegar RM 1, en eins og sjá má á myndunum liggur línuvegurinn í vörðunni.

GPS mælt við vörðu 2 (neðri mynd).

Teikning/ljósmynd



Ljósmynd



Ljósmyndari Bjarni F. Einarsson

Filma nr./teg. myndar Olympus C-2040ZOOM

Athugasemdir

Við endurskoðun 13. nóv. 2007 kom í ljós að önnur varðan var löskuð af línuvegi. Ef ekki er hægt að tryggja öryggi fornleifanna þarf að rannsaka þær með leyfi Fornleifaverndar ríkisins, sem setur þá skilmála sem nauðsynlegir kunna að þykja.

Fornleifaskrá

Sýsla	Sveitarfélag	Táknatala	Hverfi	Aðalnr.
Gullbringusýsla	Grindavík	2300		25

Landareign	Nr	Heiti	Undirnr.
-			10

Skrásetjari	Dags.	GPS Staðsetning	Viðmiðun	M.y.s.	Skekkja
Bjarni F. Einarsson	13.11.2007	E 327032 N 382516	Isn 93	26	4

Tegund minja	Tilgáta/Niðurstaða	Verk	Fjöldi
Varða		Hell-Hel 09	1

Hættumat	Hætta	Ástand	Aldur	Í eyði	Tímab. hættumat	Tímab. hætta	Merkja?
Ekkert	Engin	Lélegt	1900-		Línulögn		Nei

Minjagildi	Einkunn	Varðveislugildi	Einkunn 2	Friðlýsa?	Friðlýst?	Hvenær
Lítið	1	Lítið	1	Nei	Nei	

Lega og staðhættir

Um 35 m NV af línuvegi (RM 1). Á klöpp, um 2 m norðan við gömlu þjóðleiðina Árnastíg.

Heimildir og munnmæli

Lýsing

Varða.
1 x 1,2 m (NV - SA) og 0,7 m há. Úr grjóti.
Vaðan er mjög illa hlaðin og að hluta hróflað upp í seinni tíð.

Árnastígur (nr. 25:1) sést á efri myndinni hægra megin við vörðuna (klöppina). Á neðri mydninni er hann vinstra megin.

Teikning/ljósmynd



Ljósmynd



Ljósmyndari	Bjarni F. Einarsson
Filma nr./teg. myndar	Fuji FinePix S7000

Athugasemdir

Ef ekki er hægt að tryggja öryggi fornleifanna þarf rannsókn með leyfi Fornleifaverndar ríkisins og sæta þeim skilmálum sem embættið kann að setja.

Fornleifaskrá

Sýsla	Sveitarfélag	Táknatala	Hverfi	Aðalnr.
Gullbringusýsla	Grindavík	2300		25

Landareign	Nr	Heiti	Undirnr.
-			11

Skrásetjari	Dags.	GPS Staðsetning	Viðmiðun	M.y.s.	Skekkja
Bjarni F. Einarsson	13.11.2007	E 326960 N 382287	Isn 93	32	6

Tegund minja	Tilgáta/Niðurstaða	Verk	Fjöldi
Varða		Hell-Hel 09	1

Hættumat	Hætta	Ástand	Aldur	Í eyði	Tímab. hættumat	Tímab. hætta	Merkja?
Ekkert	Engin	Ágætt	1550-1900		Línulögn		Nei

Minjagildi	Einkunn	Varðveislugildi	Einkunn 2	Friðlýsa?	Friðlýst?	Hvenær
Lítið	2	Lítið	2	Nei	Nei	

Lega og staðhættir

Um 80 m S af rafmagnsstaur nr. 35 (RM 1). Á klöpp í mosavöxnu hrauni/móa. Um 3 m suður af hinni gömlu þjóðleið Árnastíg.

Heimildir og munnmæli

Lýsing

Varða.
Um 1,2 í þvermál og 0,7 m há. Úr grjóti.
Varðan er mjög illa hlaðin og líklega hróflað upp að hluta í seinni tíð. Hún er afar óregluleg í laginu.

Árnastígur sést vinstra megin við vörðuna á efri mynd, en hægra megin á þeirri neðri.

Teikning/ljósmynd



Ljósmynd



Ljósmyndari	Bjarni F. Einarsson
Filma nr./teg. myndar	Fuji FinePix S7000

Athugasemdir

Ef ekki er hægt að tryggja öryggi fornleifanna þarf rannsókn með leyfi Fornleifaverndar ríkisins og sæta þeim skilmálum sem embættið kann að setja.

Fornleifaskrá

Aðalnr.	Sýsla	Sveitarfélag	Táknatala	Hverfi
26	Gullbringusýsla	Grindavík	2300	

Landareign	Nr	Heiti	Undirnr.
Staður o.fl.		Prestastígur	1

Skrásetjari	Dags.	GPS Staðsetning	Viðmiðun	M.y.s.	Skekkja
Bjarni F. Einarsson	19-24/4.	E 322492 N 377965	Isn 93	31	4

Tegund minja	Tilgáta/Niðurstaða	Verk	Fjöldi
Fornleið		Hell-Hel 09	1

Hættumat	Hætta	Ástand	Aldur	Í eyði	Tímab. hættumat	Tímab. hætta	Merkja?
Línulögn	Mikil	Ágætt	1550-1900		Línulögn	Mikil	Já

Minjagildi	Einkunn	Varðveislugildi	Einkunn 2	Friðlýsa?	Friðlýst?	Hvenær
Talsvert	6	Talsvert	6	Nei	Nei	-

Lega og staðhættir

Stígurinn liggur frá Stað (Húsatóftum) að Höfnum. Liggur hann yfir hellu- og apalhraun, mosaþembur og sanda.

Heimildir og munnmæli

„Afmælisganga um Prestastíg.“ *Morgunblaðið* 20. apríl 2002.

Lýsing

Fornleið.
Leiðin er greinileg nær alla leið frá Stað að Höfnum. Vegir hafa rofið leiðina en annars er hún bæði greinileg og víðast hvar falleg.
Öll er leiðin vörðuð stæðilegum vörðum og þar sem hún var skoðuð var stutt á milli varðanna. Leiðin er stikuð með gulum og bláum trépinnum og appelsínugulum plasthælum sem á stendur PRST og hlaupandi númer. Hin stikaða leið víkur þó af Prestastíg norðan megin í dalverpinu þar sem RM 1 línan liggur og stefnir í átt að Reykjanesvita, eða þar um bil. Þar sést þó engin gata eða leið.

Það mun hafa verið seint sem leiðin fékk nafn sitt, en það var þegar prestinum á Stað var falið að sinna Kirkjuvogssókn í Höfnum 1907. Hann gekk þessa leið til embættisverka sinna.

Leiðin er GPS mæld þar sem hún fer yfir nýjan línuveg RM 1, á milli staura nr. 17 og 18.

Teikning/ljósmynd



Ljósmynd



Ljósmyndari Bjarni F. Einarsson

Filma nr./teg. myndar Olympus C-2040ZOOM

Athugasemdir

Ef ekki er hægt að tryggja öryggi fornleifanna þarf rannsókn með leyfi Fornleifaverndar ríkisins og sæta þeim skilmálum sem embættið kann að setja. Mælt er með því að GPS mæla leiðina nákvæmlega. GPS mælt á ný 16. nóv. 2007. Óbreytt ástand.

Fornleifaskrá

Aðalnr.	Sýsla	Sveitarfélag	Táknatala	Hverfi
26	Gullbringusýsla	Grindavík	2300	

Landareign	Nr	Heiti	Undirnr.
Staður			15

Skrásetjari	Dags.	GPS Staðsetning	Viðmiðun	M.y.s.	Skekkja
Bjarni F. Einarsson	24/4. 2002	E 322633 N 377897	Isn 93	33	4

Tegund minja	Tilgáta/Niðurstaða	Verk	Fjöldi
Varða		Hell-Hel 09	1

Hættumat	Hætta	Ástand	Aldur	Í eyði	Tímab. hættumat	Tímab. hætta	Merkja?
Ekkert	Engin	Lélegt	1550-1900		Línulögn	Lítil	Nei

Minjagildi	Einkunn	Varðveislugildi	Einkunn 2	Friðlýsa?	Friðlýst?	Hvenær
Lítið	2	Lítið	2	Nei	Nei	

Lega og staðhættir

Ca. 1 m suðvestur af Prestastíg. Í mosavöxnu helluhrauni. Um 120 m SA af línuvegi milli staura nr. 17 og 18.

Heimildir og munnmæli

Lýsing

Varða.
1,8 x 2 m (NA - SV) og 0,6 m há. Úr hraungrjóti. Mjókkar upp á við. Varðan er fallin. Upp úr henni miðri stendur blá- og gulmálaður trépinni eða staur (sem merkir hluta Prestastígs).

Teikning/ljósmynd



Ljósmynd



Ljósmyndari Bjarni F. Einarsson

Filma nr./teg. myndar Olympus C-2040ZOOM

Athugasemdir

Ef ekki er hægt að tryggja öryggi fornleifanna þarf rannsókn með leyfi Fornleifaverndar ríkisins og sæta þeim skilmálum sem embættið kann að setja.

Fornleifaskrá

Aðalnr. **26**

Sýsla	Sveitarfélag	Táknatala	Hverfi	Undirnr.
Gullbringusýsla	Grindavík	2300		**16**

Landareign	Nr	Heiti
Staður		

Skrásetjari	Dags.	GPS Staðsetning	Viðmiðun	M.y.s.	Skekkja
Bjarni F. Einarsson	24/4. 2002	E 322587 N 377922	Isn 93	33	4

Tegund minja	Tilgáta/Niðurstaða	Verk	Fjöldi
Varða		Hell-Hel 09	1

Hættumat	Hætta	Ástand	Aldur	Í eyði	Tímab. hættumat	Tímab. hætta	Merkja?
Ekkert	Engin	Ágætt	1550-1900		Línulögn	Lítil	Nei

Minjagildi	Einkunn	Varðveislugildi	Einkunn 2	Friðlýsa?	Friðlýst?	Hvenær
Lítið	3	Lítið	3	Nei	Nei	

Lega og staðhættir

Ca. 3 m suðvestur af Prestastíg. Í mosavöxnu helluhrauni. Um 90 m SA af línuvegi milli staura nr. 17 og 18.

Heimildir og munnmæli

Lýsing

Varða.
1,3 m í þvermál og 1,9 m há. Úr hraungrjóti. Mjókkar upp á við. Út úr vörðunni miðri er vegvísir sem vísar mót Prestastíg.

Teikning/ljósmynd



Ljósmynd



Ljósmyndari	Bjarni F. Einarsson
Filma nr./teg. myndar	Olympus C-2040ZOOM

Athugasemdir

Ef ekki er hægt að tryggja öryggi fornleifanna þarf rannsókn með leyfi Fornleifaverndar ríkisins og sæta þeim skilmálum sem embættið kann að setja.

Fornleifaskrá

Aðalnr. **26**

Sýsla	Sveitarfélag	Táknatala	Hverfi	Undirnr.
Gullbringusýsla	Grindavík	2300		**17**

Landareign	Nr	Heiti
Staður		

Skrásetjari	Dags.	GPS Staðsetning	Viðmiðun	M.y.s.	Skekkja
Bjarni F. Einarsson	24/4. 2002	E 322545 N 377941	Isn 93	31	4

Tegund minja	Tilgáta/Niðurstaða	Verk	Fjöldi
Varða		Hell-Hel 09	1

Hættumat	Hætta	Ástand	Aldur	Í eyði	Tímab. hættumat	Tímab. hætta	Merkja?
Ekkert	Engin	Ágætt	1550-1900		Línulögn	Lítil	Nei

Minjagildi	Einkunn	Varðveislugildi	Einkunn 2	Friðlýsa?	Friðlýst?	Hvenær
Lítið	3	Lítið	3	Nei	Nei	

Lega og staðhættir

Ca. 1 m suðsuðvestur af Prestastíg. Í mosavöxnu helluhrauni. Um 50 m SA af línuvegi milli staura nr. 17 og 18.

Heimildir og munnmæli

Lýsing

Varða.
1,4 m í þvermál og 1,6 m há. Úr hraungrjóti. Mjókkar upp á við. Upp úr vörðunni er blá- og gulmálaður trépinni eða staur (sem merkir hluta Prestastígs).

Teikning/ljósmynd



Ljósmynd



Ljósmyndari	Bjarni F. Einarsson
Filma nr./teg. myndar	Olympus C-2040ZOOM

Athugasemdir

Ef ekki er hægt að tryggja öryggi fornleifanna þarf rannsókn með leyfi Fornleifaverndar ríkisins og sæta þeim skilmálum sem embættið kann að setja.

Fornleifaskrá

Aðalnr.	Sýsla	Sveitarfélag	Táknatala	Hverfi
26	Gullbringusýsla	Grindavík	2300	

Landareign	Nr	Heiti	Undirnr.
Staður			18

Skrásetjari	Dags.	GPS Staðsetning	Viðmiðun	M.y.s.	Skekkja
Bjarni F. Einarsson	24/4. 2002	E 322499 N 377958	Isn 93	35	4

Tegund minja	Tilgáta/Niðurstaða	Verk	Fjöldi
Varða		Hell-Hel 09	1

Hættumat	Hætta	Ástand	Aldur	Í eyði	Tímab. hættumat	Tímab. hætta	Merkja?
Ekkert	Engin	Ágætt	1550-1900		Línulögn	Lítil	Nei

Minjagildi	Einkunn	Varðveislugildi	Einkunn 2	Friðlýsa?	Friðlýst?	Hvenær
Lítið	3	Lítið	3	Nei	Nei	

Lega og staðhættir

Ca. 7 m suðsuðvestur af Prestastíg. Í mosavöxnu helluhrauni. Um 10 m SA af línuvegi milli staura nr. 17 og 18.

Heimildir og munnmæli

Lýsing

Varða.
1,4 m í þvermál og 2,1 m há. Úr hraungrjóti (hellum). Mjókkar upp á við. Upp úr vörðunni stendur áberandi steinn sem er upp á rönd.

Teikning/ljósmynd



Ljósmynd



Ljósmyndari Bjarni F. Einarsson

Filma nr./teg. myndar Olympus C-2040ZOOM

Athugasemdir

Ef ekki er hægt að tryggja öryggi fornleifanna þarf rannsókn með leyfi Fornleifaverndar ríkisins og sæta þeim skilmálum sem embættið kann að setja.

Fornleifaskrá

Aðalnr.	Sýsla	Sveitarfélag	Táknatala	Hverfi
26	Gullbringusýsla	Grindavík	2300	

Landareign	Nr	Heiti	Undirnr.
Staður			19

Skrásetjari	Dags.	GPS Staðsetning	Viðmiðun	M.y.s.	Skekkja
Bjarni F. Einarsson	24/4. 2002	E 322462 N 377964	Isn 93	31	5

Tegund minja	Tilgáta/Niðurstaða	Verk	Fjöldi
Varða		Hell-Hel 09	1

Hættumat	Hætta	Ástand	Aldur	Í eyði	Tímab. hættumat	Tímab. hætta	Merkja?
Ekkert	Engin	Lélegt	1550-1900		Línulögn	Lítil	Nei

Minjagildi	Einkunn	Varðveislugildi	Einkunn 2	Friðlýsa?	Friðlýst?	Hvenær
Lítið	2	Lítið	2	Nei	Nei	

Lega og staðhættir

Ca. 1,5 m suðsuðvestur af Prestastíg. Í mosavöxnu helluhrauni. Um 20 m N af línuvegi milli staura nr. 17 og 18.

Heimildir og munnmæli

Lýsing

Varða.
1,4 m í þvermál og 0,4 m há. Úr hraungrjóti. Varðan er fallin. Innan við einn m austur af vörðunni er blá- og gulmálaður trépinni (sem merkir hluta Prestastígs).

Teikning/ljósmynd



Ljósmynd



Ljósmyndari Bjarni F. Einarsson

Filma nr./teg. myndar Olympus C-2040ZOOM

Athugasemdir

Ef ekki er hægt að tryggja öryggi fornleifanna þarf rannsókn með leyfi Fornleifaverndar ríkisins og sæta þeim skilmálum sem embættið kann að setja. Varðan var GPS mæld á ný þann 27.11.2007. Óbreytt ástand.

Fornleifaskrá

Aðalnr. 26

Sýsla	Sveitarfélag	Táknatala	Hverfi	Undirnr.
Gullbringusýsla	Grindavík	2300		20

Landareign	Nr	Heiti
Staður		

Skrásetjari	Dags.	GPS Staðsetning	Viðmiðun	M.y.s.	Skekkja
Bjarni F. Einarsson	24/4. 2002	E 322424 N 377977	Isn 93	32	5

Tegund minja	Tilgáta/Niðurstaða	Verk	Fjöldi
Varða		Hell-Hel 09	1

Hættumat	Hætta	Ástand	Aldur	Í eyði	Tímab. hættumat	Tímab. hætta	Merkja?
Ekkert	Engin	Lélegt	1550-1900		Línulögn	Lítil	Nei

Minjagildi	Einkunn	Varðveislugildi	Einkunn 2	Friðlýsa?	Friðlýst?	Hvenær
Lítið	2	Lítið	2	Nei	Nei	

Lega og staðhættir

Ca. 1 m suðsuðvestur af Prestastíg. Í mosavöxnu helluhrauni. Um 45 m N af línuvegi milli staura nr. 17 og 18.

Heimildir og munnmæli

Lýsing

Varða.
1,7 x 2 m (NA - SV) og 0,4 m há. Úr hraungrjóti. Varðan er fallin og í henni er morkinn staur eða spýta.

Teikning/ljósmynd



Ljósmynd



Ljósmyndari Bjarni F. Einarsson

Filma nr./teg. myndar Olympus C-2040ZOOM

Athugasemdir

Ef ekki er hægt að tryggja öryggi fornleifanna þarf rannsókn með leyfi Fornleifaverndar ríkisins og sæta þeim skilmálum sem embættið kann að setja. Varðan var GPS mæld á ný þann 27.11.2007. Óbreytt ástand.

Fornleifaskrá

Aðalnr. 26

Sýsla	Sveitarfélag	Táknatala	Hverfi	Undirnr.
Gullbringusýsla	Grindavík	2300		21

Landareign	Nr	Heiti
Staður		

Skrásetjari	Dags.	GPS Staðsetning	Viðmiðun	M.y.s.	Skekkja
Bjarni F. Einarsson	16.11.2007	E 322380 N 378007	Isn 93	30	4

Tegund minja	Tilgáta/Niðurstaða	Verk	Fjöldi
Varða		Hell-Hel 09	1

Hættumat	Hætta	Ástand	Aldur	Í eyði	Tímab. hættumat	Tímab. hætta	Merkja?
Ekkert	Engin	Ágætt	1550-1900		Línulögn		Nei

Minjagildi	Einkunn	Varðveislugildi	Einkunn 2	Friðlýsa?	Friðlýst?	Hvenær
Lítið	2	Lítið	2	Nei	Nei	

Lega og staðhættir

Um 8 - 10 m vestur af Prestastíg. Í mosavöxnu helluhrauni. Um 80 m NV af línuvegi milli staura nr. 17 og 18.

Heimildir og munnmæli

Lýsing

Varða.
Um 1,2 m í þvermál og 0,8 m há. Úr hraungrjóti. Sunnan í vörðunni er holrými og ofan við það er minna sillulíkt rými (sjá neðri mynd). Ekki sjést grjót neðan við vörðuna sem gæti hafa fallið úr þessum holrýmum.
Upp úr vörðunni er mjó hraunhella.

Teikning/ljósmynd



Ljósmynd



Ljósmyndari Bjarni F. Einarsson

Filma nr./teg. myndar Fuji FinePix S7000

Athugasemdir

Ef ekki er hægt að tryggja öryggi fornleifanna þarf rannsókn með leyfi Fornleifaverndar ríkisins og sæta þeim skilmálum sem embættið kann að setja.

Fornleifaskrá

Aðalnr. **26**

Sýsla	Sveitarfélag	Táknatala	Hverfi	Undirnr.
Gullbringusýsla	Grindavík	2300		**22**

Landareign	Nr	Heiti
Staður		

Skrásetjari	Dags.	GPS Staðsetning	Viðmiðun	M.y.s.	Skekkja
Bjarni F. Einarsson	16.11.2007	E 322309 N 378057	Isn 93	34	4

Tegund minja	Tilgáta/Niðurstaða	Verk	Fjöldi
Varða		Hell-Hel 09	1

Hættumat	Hætta	Ástand	Aldur	Í eyði	Tímab. hættumat	Tímab. hætta	Merkja?
Ekkert	Engin	Sæmilegt	1550-1900		Línulögn		Nei

Minjagildi	Einkunn	Varðveislugildi	Einkunn 2	Friðlýsa?	Friðlýst?	Hvenær
Lítið	2	Lítið	2	Nei	Nei	

Lega og staðhættir

Í mosavöxnu helluhrauni. Um 110 m NV af línuvegi milli staura nr. 17 og 18.

Heimildir og munnmæli

Lýsing

Varða.
Um 1,2 m í þvermál og 0,5 m há. Úr grjóti.
Varðan er fallin.
Ekki er hægt að sjá með vissu hvoru megin við Prestastíg varðan er.

Teikning/ljósmynd



Ljósmynd



Ljósmyndari Bjarni F. Einarsson

Filma nr./teg. myndar Fuji FinePix S7000

Athugasemdir

Ef ekki er hægt að tryggja öryggi fornleifanna þarf rannsókn með leyfi Fornleifaverndar ríkisins og sæta þeim skilmálum sem embættið kann að setja.

Fornleifaskrá

Aðalnr. **27**

Sýsla	Sveitarfélag	Táknatala	Hverfi	Undirnr.
Gullbringusýsla	Grindavík	2300		**1**

Landareign	Nr	Heiti
Staður		

Skrásetjari	Dags.	GPS Staðsetning	Viðmiðun	M.y.s.	Skekkja
Bjarni F. Einarsson	22/4. 2002	E 323112 N 378537	Isn 93	35	4

Tegund minja	Tilgáta/Niðurstaða	Verk	Fjöldi
Fornleið		Hell-Hel 09	1

Hættumat	Hætta	Ástand	Aldur	Í eyði	Tímab. hættumat	Tímab. hætta	Merkja?
Ekkert	Engin	Ágætt	1550-1900		-	-	Já

Minjagildi	Einkunn	Varðveislugildi	Einkunn 2	Friðlýsa?	Friðlýst?	Hvenær
Talsvert	5	Talsvert	5	Nei	Nei	

Lega og staðhættir

Leiðin liggur frá Prestastíg, skammt austur af vörðu 26:1 og yfir hálsinn vestur af Sandfellshæð. Þar liggur leiðin svo áfram yfir dalverpi þar sem hún hverfur að mestu. Líklega hefur leiðin legið á milli rafmagnsstaura nr. 20 og 21 við RM 1.

Heimildir og munnmæli

Lýsing

Fornleið.
Leiðin er afar ógreinileg og víða hlykkjótt þar sem hún liggur frá Prestastíg, en þegar hún kemur að brún hálsins sem hún liggur fyrst yfir verður hún mjög greinileg (sbr. ljósmyndir). Þegar hún er svo komin niður í dalverpið hinum megin við brúnina, hverfur hún alveg.
Leiðin er ekki vörðuð fyrr en hún kemur að áðurnefndri brún.
Leiðin hefur verið rudd og við það hefur myndast lágur kambur sin hvoru megin við leiðina (götuna).
Fornleiðin liggur úr Prestastíg við N 63°51.27 W 022°35.29.
GPS (Isn 93) var mælt á ný þar sem rekja mátti leiðina lengst í norður.

Teikning/ljósmynd



Ljósmynd



Ljósmyndari Bjarni F. Einarsson

Filma nr./teg. myndar Olympus C-2040ZOOM

Athugasemdir

Ef ekki er hægt að tryggja öryggi fornleifanna þarf rannsókn með leyfi Fornleifaverndar ríkisins og sæta þeim skilmálum sem embættið kann að setja. Mælt er með því að GPS mæla leiðina nákvæmlega. GPS mælt á ný 16. nóv. 2007. Óbreytt ástand.

Fornleifaskrá

Aðalnr. 27

Sýsla	Sveitarfélag	Táknatala	Hverfi	Undirnr.
Gullbringusýsla	Grindavík	2300		3

Landareign	Nr	Heiti
Staður		

Skrásetjari	Dags.	GPS Staðsetning	Viðmiðun	M.y.s.	Skekkja
Bjarni F. Einarsson	24/4. 2002	E 323148 N 378434	Isn 93	35	4

Tegund minja	Tilgáta/Niðurstaða	Verk	Fjöldi
Varða		Hell-Hel 09	1

Hættumat	Hætta	Ástand	Aldur	Í eyði	Tímab. hættumat	Tímab. hætta	Merkja?
Ekkert	Engin	Lélegt	1550-1900		Línulögn	Lítil	Nei

Minjagildi	Einkunn	Varðveislugildi	Einkunn 2	Friðlýsa?	Friðlýst?	Hvenær
Lítið	2	Lítið	2	Nei	Nei	

Lega og staðhættir

Á jarðföstum kletti, ca 120 m norður af áberandi hömrum og um 100 m SA af rafmagnsstaur nr. 20 við RM 1. Í litlum dal í móa.

Heimildir og munnmæli

Lýsing

Varða.
0,5 x 0,7 m (NA - SV) og 0,4 m há. Úr hraungrjóti.
Illa hlaðin og fallin.
Trúlega liggur fornleiðin ca. 10 m vestur af vörðunni.

Teikning/ljósmynd



Ljósmynd



Ljósmyndari	Bjarni F. Einarsson
Filma nr./teg. myndar	Olympus C-2040ZOOM

Athugasemdir

Ef ekki er hægt að tryggja öryggi fornleifanna þarf rannsókn með leyfi Fornleifaverndar ríkisins og sæta þeim skilmálum sem embættið kann að setja. Varðan var GPS mæld á ný 15. nóvember 2007. Óbreytt ástand.

Fornleifaskrá

Aðalnr. 27

Sýsla	Sveitarfélag	Táknatala	Hverfi	Undirnr.
Gullbringusýsla	Grindavík	2300		4

Landareign	Nr	Heiti
Staður		

Skrásetjari	Dags.	GPS Staðsetning	Viðmiðun	M.y.s.	Skekkja
Bjarni F. Einarsson	24/4. 2002	E 323098 N 378774	Isn 93	32	4

Tegund minja	Tilgáta/Niðurstaða	Verk	Fjöldi
Varða		Hell-Hel 09	1

Hættumat	Hætta	Ástand	Aldur	Í eyði	Tímab. hættumat	Tímab. hætta	Merkja?
Ekkert	Engin	Sæmilegt	1550-1900		Línulögn	Lítil	Nei

Minjagildi	Einkunn	Varðveislugildi	Einkunn 2	Friðlýsa?	Friðlýst?	Hvenær
Lítið	2	Lítið	2	Nei	Nei	

Lega og staðhættir

Á jarðföstum kletti í blásnum móa. Um 100 m NV af línuvegi, á milli rafmagnsstaura nr. 20 og 21 við RM 1.

Heimildir og munnmæli

Lýsing

Varða.
0,6 - 0,7 m í þvermál og l m há. Úr hraungrjóti.
Varðan er illa hlaðin og gæti verið ný.
Ekki er öruggt að varðan hafi varðað fornleiðina (nr. 27:1).

Teikning/ljósmynd



Ljósmynd



Ljósmyndari	Bjarni F. Einarsson
Filma nr./teg. myndar	Olympus C-2040ZOOM

Athugasemdir

Ef ekki er hægt að tryggja öryggi fornleifanna þarf rannsókn með leyfi Fornleifaverndar ríkisins og sæta þeim skilmálum sem embættið kann að setja. Varðan var GPS mæld á ný 15. nóvember 2007. Óbreytt ástand.

Fornleifaskrá

Aðalnr. **28**

Sýsla	Sveitarfélag	Táknatala	Hverfi	Undirnr.
Gullbringusýsla	Grindavík	2300		**1**

Landareign	Nr	Heiti
Staður		

Skrásetjari	Dags.	GPS Staðsetning	Viðmiðun	M.y.s.	Skekkja
Bjarni F. Einarsson	30/4. 2002	E 322133 N 377388	Isn 93	32	6

Tegund minja	Tilgáta/Niðurstaða	Verk	Fjöldi
Varða		Hell-Hel 09	1

Hættumat	Hætta	Ástand	Aldur	Í eyði	Tímab. hættumat	Tímab. hætta	Merkja?
Ekkert	Engin	Sæmilegt	1900-		Línulögn	Lítil	Nei

Minjagildi	Einkunn	Varðveislugildi	Einkunn 2	Friðlýsa?	Friðlýst?	Hvenær
Ekkert	0	Ekkert	0	Nei	Nei	

Lega og staðhættir

Efst á lágum, sprungnum hraunhrygg í mosavöxnu helluhrauni.

Heimildir og munnmæli

Lýsing

Varða.
Ca. 0,8 x 1 m (VNV - ASA) og 0,7 m há. Úr grjóti, illa hlaðin og farin að falla.
Upp úr vörðunni stendur mjór bambusspinni sem hugsanlega hefur verið með flaggi.

Ekki er ljóst hvað varðan varðar.

Teikning/ljósmynd



Ljósmynd



Ljósmyndari: Bjarni F. Einarsson
Filma nr./teg. myndar: Olympus C-2040ZOOM

Athugasemdir

Varðan var GPS mæld á ný 16. nóv. 2007. Óbreytt ástand, nema að bambusinn var minni. Engar frekari mótvægisaðgerðir eru taldar nauðsynlegar sé ekki hægt að tryggja öryggi vörðunnar.

Fornleifaskrá

Aðalnr. **43**

Sýsla	Sveitarfélag	Táknatala	Hverfi	Undirnr.
Gullbringusýsla	Grindavík	2300		**1**

Landareign	Nr	Heiti
-		

Skrásetjari	Dags.	GPS Staðsetning	Viðmiðun	M.y.s.	Skekkja
Bjarni F. Einarsson	5.11.2007	E 328452 N 383291	Isn 93	19	5

Tegund minja	Tilgáta/Niðurstaða	Verk	Fjöldi
Rúst	Skotbyrgi	Hell-Hel 09	1

Hættumat	Hætta	Ástand	Aldur	Í eyði	Tímab. hættumat	Tímab. hætta	Merkja?
Ekkert	Engin	Sæmilegt	1550-1900		Línulögn		Nei

Minjagildi	Einkunn	Varðveislugildi	Einkunn 2	Friðlýsa?	Friðlýst?	Hvenær
Talsvert	5	Talsvert	5	Nei	Nei	

Lega og staðhættir

Um 50 m S af rafmagnsstaur (RM 1, nr. 42), fremst á bjargbrún. Um 30 m A af rúst 24.

Heimildir og munnmæli

Lýsing

Rúst.
1,6 x 2,5 m (A - V). Veggir úr grjóti, 0,2 - 0,5 m breiðir og 0,5 m háir.
Op er á rústinni til SA. Rústin er nokkuð hrunin.
Henni svipar mjög til fornleifa nr. 23.

Teikning/ljósmynd



Ljósmynd



Ljósmyndari: Bjarni F. Einarsson
Filma nr./teg. myndar: Fuji FinePix S7000

Athugasemdir

Ef ekki er hægt að tryggja öryggi fornleifanna þarf rannsókn með leyfi Fornleifaverndar ríkisins og sæta þeim skilmálum sem embættið kann að setja.

Fornleifaskrá

Aðalnr. 44

Sýsla	Sveitarfélag	Táknatala	Hverfi	Undirnr.
Gullbringusýsla	Grindavík	2300		1

Landareign	Nr	Heiti
-		Tóftavegur

Skrásetjari	Dags.	GPS Staðsetning	Viðmiðun	M.y.s.	Skekkja
Bjarni F. Einarsson	13.11.2007	E 326836 N 382308	Isn 93	28	4

Tegund minja	Tilgáta/Niðurstaða	Verk	Fjöldi
Gata		Hell-Hel 09	1

Hættumat	Hætta	Ástand	Aldur	Í eyði	Tímab. hættumat	Tímab. hætta	Merkja?
Ekkert	Engin	Sæmilegt	1550-1900		Línulögn		Nei

Minjagildi	Einkunn	Varðveislugildi	Einkunn 2	Friðlýsa?	Friðlýst?	Hvenær
Lítið	2	Lítið	2	Nei	Nei	

Lega og staðhættir

Gatan liggur a.m.k. suður frá Þórðarfelli norðvestanverðu og á milli Súlna og Stapafells. Hún liggur á milli rafmagnsstaura nr. 34 og 35 (RM 1).

Heimildir og munnmæli

Landnám Ingólfs. Safn til sögu þess. Sýslulýsingar og söknalýsingar. III. bindi. Reykjavík 1937.
Örnefni í óbyggðinni vestur og norður frá Grindavík. Örnefnaskrá. Örnefnastofnun Íslands. Handrit.

Lýsing

Gata.
4 - 10 m breið þar sem hún var skoðuð. Enn virðist vera einhver umferð um götuna (hestar, fjórhjól o. fl.).

Trúlega má rekja þessa leið vestur frá Þórðarfelli norður með Lágafelli og Sandfelli. Þar sést allavega til nýlegra slóða.
Skv. Sýslulýsingu sameinaðist þessi vegur Skipsstíg á landamerkjum Njarð- og Grindvíkinga norðan Stapafells. (Landnám Ingólfs. 1937:129). Vegurinn nefndist einnig Staðarvegur (Sama 1937:129).

GPS mælt þar sem línuvegur (RM 1) sker leiðina.

Teikning/ljósmynd



Ljósmynd



Ljósmyndari Bjarni F. Einarsson
Filma nr./teg. myndar Fuji FinePix S7000

Athugasemdir

Ef ekki er hægt að tryggja öryggi fornleifanna þarf rannsókn með leyfi Fornleifaverndar ríkisins og sæta þeim skilmálum sem embættið kann að setja. Mælt er með því að GPS mæla leiðina nákvæmlega.

Fornleifaskrá

Aðalnr. 45

Sýsla	Sveitarfélag	Táknatala	Hverfi	Undirnr.
Gullbringusýsla	Grindavík	2300		1

Landareign	Nr	Heiti
-		

Skrásetjari	Dags.	GPS Staðsetning	Viðmiðun	M.y.s.	Skekkja
Bjarni F. Einarsson	16.11.2007	E 322483 N 377885	Isn 93	31	5

Tegund minja	Tilgáta/Niðurstaða	Verk	Fjöldi
Varða		Hell-Hel 09	1

Hættumat	Hætta	Ástand	Aldur	Í eyði	Tímab. hættumat	Tímab. hætta	Merkja?
Ekkert	Engin	Lélegt	1550-1900		Línulögn		Nei

Minjagildi	Einkunn	Varðveislugildi	Einkunn 2	Friðlýsa?	Friðlýst?	Hvenær
Lítið	2	Lítið	2	Nei	Nei	

Lega og staðhættir

Um 20 m SA af línuvegi og um 30 m A af rafmagnsstaur nr. 20. Á lágum mosavöxnum hraunhrygg.

Heimildir og munnmæli

Lýsing

Varða.
Um 1,6 m í þvermál og 0,3 - 0,4 m há. Úr grjóti.
Varðan er fallin og vel mosavaxin.
Ekki er ljóst hvað varðan hefur varðað, en hún er um 60 m V við Prestastíg.

Teikning/ljósmynd



Ljósmynd



Ljósmyndari Bjarni F. Einarsson
Filma nr./teg. myndar Fuji FinePix S7000

Athugasemdir

Ef ekki er hægt að tryggja öryggi fornleifanna þarf rannsókn með leyfi Fornleifaverndar ríkisins og sæta þeim skilmálum sem embættið kann að setja.

Fornleifaskrá

Aðalnr. 4

Sýsla	Sveitarfélag	Táknatala	Hverfi	Undirnr.
Gullbringusýsla	Hafnarfjörður	1400		1

Landareign	Nr	Heiti
Straumur		

Skrásetjari	Dags.	GPS Staðsetning	Viðmiðun	M.y.s.	Skekkja
Bjarni F. Einarsson/Sandra Sif Einarsdóttir	18/12 2007	E 352709 N 395772	Isn 93	20	5

Tegund minja	Tilgáta/Niðurstaða	Verk	Fjöldi
Garður		Hell-Hel 09	1

Hættumat	Hætta	Ástand	Aldur	Í eyði	Tímab. hættumat	Tímab. hætta	Merkja?
Ekkert	Engin	Ágætt	1550-1900		Línulögn	Lítil	Nei

Minjagildi	Einkunn	Varðveislugildi	Einkunn 2	Friðlýsa?	Friðlýst?	Hvenær
Lítið	2	Lítið	2	Nei	Nei	

Lega og staðhættir

U.þ.b. 25 m N við rafmagnslínu. Í mosavöxnu, frekar sléttu hrauni. 20 m S við úfinn hraunjaðar (apalhraun).

Heimildir og munnmæli

Lýsing

Garður.
Um 40 - 50 m langur (A - V), 0,5 - 1,3 m breiður og 0,1 - 0,4 m hár. Garðurinn er úr hraungrjóti og all mosavaxinn.
Garðurinn er mjög ógreinilegur og illa farinn.
GPS er mælt við austur endann.

Teikning/ljósmynd



Ljósmynd



Ljósmyndari: Bjarni F. Einarsson
Filma nr./teg. myndar: Fuji FinePix S7000

Athugasemdir

Ef ekki er hægt að tryggja öryggi fornleifanna þarf rannsókn með leyfi Fornleifaverndar ríkisins og sæta þeim skilmálum sem embættið kann að setja.

Fornleifaskrá

Aðalnr. 4

Sýsla	Sveitarfélag	Táknatala	Hverfi	Undirnr.
Gullbringusýsla	Hafnarfjörður	1400		2

Landareign	Nr	Heiti

Skrásetjari	Dags.	GPS Staðsetning	Viðmiðun	M.y.s.	Skekkja
Bjarni F. Einarsson/Karl Rúnarsson	18/12 2007	E 352702 N 395795	Isn 93	19	5

Tegund minja	Tilgáta/Niðurstaða	Verk	Fjöldi
Gerði		Hell-Hel 09	1

Hættumat	Hætta	Ástand	Aldur	Í eyði	Tímab. hættumat	Tímab. hætta	Merkja?
Ekkert	Engin	Ágætt	1550-1900		Línulögn	Lítil	Nei

Minjagildi	Einkunn	Varðveislugildi	Einkunn 2	Friðlýsa?	Friðlýst?	Hvenær
Talsvert	5,5	Talsvert	5,5	Nei	Nei	

Lega og staðhættir

Um 50 m N af rafmagnslínu, upp við mjög úfið hraun (apalhraun).

Heimildir og munnmæli

Lýsing

Gerði.
7 x 10 m (ANA - VSV).
Veggir úr hraungrjóti, 0,7 x 1 m á breidd og 0,1 - 0,4 m á hæð.
Veggir eru all mosagrónir. Vestur hluti norðurveggjarins er hraunhamar.
Dyr eru á miðjum vestur gafli og snúa mót VSV.
Botn gerðisins er vel gróið grasi.

Teikning/ljósmynd

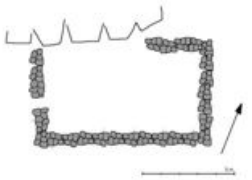

Ljósmynd



Ljósmyndari: Bjarni F. Einarsson
Filma nr./teg. myndar: Fuji FinePix S7000

Athugasemdir

Ef ekki er hægt að tryggja öryggi fornleifanna þarf rannsókn með leyfi Fornleifaverndar ríkisins og sæta þeim skilmálum sem embættið kann að setja.

Fornleifaskrá

Aðalnr. 5

Sýsla	Sveitarfélag	Táknatala	Hverfi	Undirnr.
Gullbringusýsla	Hafnarfjörður	1400		1

Landareign	Nr	Heiti
		Leynidalsskjól

Skrásetjari	Dags.	GPS Staðsetning	Viðmiðun	M.y.s.	Skekkja
Bjarni F. Einarsson	9.10.2006	E 354298 N 396585	Isn 93	28	5

Tegund minja	Tilgáta/Niðurstaða	Verk	Fjöldi
Fjárskjól		Hell-Hel 09	1

Hættumat	Hætta	Ástand	Aldur	Í eyði	Tímab. hættumat	Tímab. hætta	Merkja?
Byggingar	Talsverð	Ágætt	1550-1900		Línulögn	Lítil	Nei

Minjagildi	Einkunn	Varðveislugildi	Einkunn 2	Friðlýsa?	Friðlýst?	Hvenær
Talsvert	6	Talsvert	6	Nei	Nei	

Lega og staðhættir

Í grasi grónum hraunbolla eða svokölluðum „dal“ rúmlega 100 m norðan við vörðu (fornleifar nr. 5:3) og um 160 m norðan við Krísuvíkurveginn. Fornleifarnar eru í óröskuðum reit á milli vega.

Heimildir og munnmæli

Örnefnaskrá. Hraunin - Þorbjarnarstaðir. Gísli Sigurðsson skráði. Handrit. Örnefnastofnun Íslands.
Karl Rúnar Þórsson og Bjarni F. Einarsson. Fornleifaskráning vegna tillögu að nýrri legu Krísuvíkurvegar. Handrit. Byggðasafn Hafnarfjarðar maí 2004.

Lýsing

Fjárskjól.
2,5 x 11 m (A - V).
Hlaðinn hefur verið 10 m langur tvískiptur garður úr hraungrjóti fyrir framan tæplega 11 m langan hraunskúta. Hleðslan er um 0,6 m breið og um 0,7 m há þar sem hún er hæst við inngang sem snýr mót NNA. Veggir eru mosavaxnir og gólf grasi gróið.
Úr verður afmarkaður hellisskúti, tæplega 11 m langur, um 2,5 m djúpur og rúmlega 1 m hár, þ.e. kjörið skjól fyrir hrakið fé.
Í vestasta hluta skjólsins má greina leifar af þakhellum.

Teikning/ljósmynd

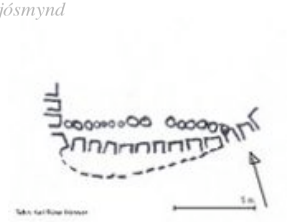

Ljósmynd



Ljósmyndari	Bjarni F. Einarsson
Filma nr./teg. myndar	Fuji FinePix S 7000

Athugasemdir

Fornleifarnar voru fyrst skráðar í maí 2004 undir sama númeri. Þar segir: „Fjárskjólið telst skv. Örnefnaskrá Gísla Sigurðssonar og upplýsingum Jónatans Garðarssonar á vettvangi tilheyra svonefndum Leynidalsskjólum.“ Fornleifarnar voru mældar inn nákvæmlega. Ef ekki er hægt að tryggja öryggi fornleifanna þarf að rannsaka þær með leyfi Fornleifaverndar ríkisins, sem setur þá skilmála sem nauðsynlegir kunna að þykja. Óbreytt ástand 22.10.2007.

Fornleifaskrá

Aðalnr. 5

Sýsla	Sveitarfélag	Táknatala	Hverfi	Undirnr.
Gullbringusýsla	Hafnarfjörður	1400		2

Landareign	Nr	Heiti
		Leynidalsskjól

Skrásetjari	Dags.	GPS Staðsetning	Viðmiðun	M.y.s.	Skekkja
Bjarni F. Einarsson	9.10.2006	E 354339 N 396554	Isn 93	29	4

Tegund minja	Tilgáta/Niðurstaða	Verk	Fjöldi
Fjárskjól		Hell-Hel 09	1

Hættumat	Hætta	Ástand	Aldur	Í eyði	Tímab. hættumat	Tímab. hætta	Merkja?
Byggingar	Talsverð	Ágætt	1550-1900		Línulögn	Lítil	Nei

Minjagildi	Einkunn	Varðveislugildi	Einkunn 2	Friðlýsa?	Friðlýst?	Hvenær
Talsvert	6,5	Talsvert	6,5	Nei	Nei	

Lega og staðhættir

Í grasi grónum hraunbolla (jarðfall), svokölluðum „dal“, u.þ.b. 95 m norður af vörðu (nr. 5:3) og um 60 m SA af fornleifum nr. 5:1. Um 150 m norðan við Krísuvíkurveginn. Fornleifarnar eru í óröskuðum reit á milli vega.

Heimildir og munnmæli

Karl Rúnar Þórsson og Bjarni F. Einarsson. Fornleifaskráning vegna tillögu að nýrri legu Krísuvíkurvegar. Handrit. Byggðasafn Hafnarfjarðar maí 2004.
Örnefnaskrá. Hraunin - Þorbjarnarstaðir. Gísli Sigurðsson skráði. Handirt. Örnefnastofnun Íslands.

Lýsing

Fjárskjól.
Innra mál fjárskjólsins er 3 x 7 m (NA - SV).
Hlaðinn hefur verið garður fyrir framan og til hliðar að SA verðu við rúmlega 11 m langan slútandi hraunskúta. Þannig hefur verið myndaður hellisskúti eða fjárskjól. Hleðslur veggja eru u.þ.b. 0,6 m breiðar og rúmlega 1 m háar. Hæstar eru hleðslurnar við inngang sem snýr mót SV. Inngangur er tæplega 1 m á breidd. Veggir eru úr hraungrjóti sem eru orðnir áberandi mosavaxnir. Gólf skútans er allt gróið grasi.
Athyglisvert er að þunnar hellur hafa verið valdar til þess að mynda þak skútans að SA - verðu.
Þar sem hraunskútinn er hvað hæstur er hæð hans rúmlega 1 m.

Teikning/ljósmynd



Ljósmy



Ljósmyndari	Bjarni F. Einarsson
Filma nr./teg. myndar	Fuji FinePix S 7000

Athugasemdir

Fornleifarnar voru fyrst skráðar í maí 2004 undir sama númeri. Þar segir: „Fjárskjólið telst skv. Örnefnaskrá Gísla Sigurðssonar og upplýsingum Jónatans Garðarssonar á vettvangi tilheyra svonefndum Leynidalsskjólum.“ Fornleifarnar voru mældar inn nákvæmlega. Ef ekki er hægt að tryggja öryggi fornleifanna þarf að rannsaka þær með leyfi Fornleifaverndar ríkisins, sem setur þá skilmála sem nauðsynlegir kunna að þykja. Óbreytt ástand 22.10.2007.

Fornleifaskrá

Aðalnr. 5

Sýsla	Sveitarfélag	Táknatala	Hverfi	Landareign	Nr	Heiti	Undirnr.
Gullbringusýsla	Hafnarfjörður	1400					3

Skrásetjari	Dags.	GPS Staðsetning	Viðmiðun	M.y.s.	Skekkja
Bjarni F. Einarsson	9.10.2006	E 354271 N 396507	Isn 93	34	4

Tegund minja	Tilgáta/Niðurstaða	Verk	Fjöldi
Varða		Hell-Hel 09	1

Hættumat	Hætta	Ástand	Aldur	Í eyði	Tímab. hættumat	Tímab. hætta	Merkja?
Byggingar	Talsverð	Ágætt	1550-1900		Línulögn	Lítil	Nei

Minjagildi	Einkunn	Varðveislugildi	Einkunn 2	Friðlýsa?	Friðlýst?	Hvenær
Lítið	2	Lítið	2	Nei	Nei	

Lega og staðhættir

Um 6 m norður af jarðstrengshrygg, rétt norðan við rafmagnslínu (Ísallínu). Um 100 m sunnan við fjárskjól nr. 5:1. Á mosavaxinni hraunbungu. Fornleifarnar eru í óröskuðum reit á milli vega.

Heimildir og munnmæli

Karl Rúnar Þórsson og Bjarni F. Einarsson. Fornleifaskráning vegna tillögu að nýrri legu Krísuvíkurvegar. Handrit. Byggðasafn Hafnarfjarðar maí 2004.

Lýsing

Varða.
Um 1 m í þvermál og um 1,2 m há. Úr hraungrjóti.

Teikning/ljósmynd



Ljósmynd



Ljósmyndari: Bjarni F. Einarsson
Filma nr./teg. myndar: Fuji FinePix S 7000

Athugasemdir

Fornleifarnar voru fyrst skráðar í maí 2004 undir sama númeri. Fornleifarnar voru mældar inn nákvæmlega. Ef ekki er hægt að tryggja öryggi fornleifanna þarf að rannsaka þær með leyfi Fornleifaverndar ríkisins, sem setur þá skilmála sem nauðsynlegir kunna að þykja. Óbreytt ástand 22.10.2007.

Fornleifaskrá

Aðalnr. 5

Sýsla	Sveitarfélag	Táknatala	Hverfi	Landareign	Nr	Heiti	Undirnr.
Gullbringusýsla	Hafnarfjörður	1400				Leynidalsskjól	4

Skrásetjari	Dags.	GPS Staðsetning	Viðmiðun	M.y.s.	Skekkja
Karl Rúnar Þórsson & Bjarni F. Einarsson	9.10.2006	E 354091 N 396672	Isn 93	26	4

Tegund minja	Tilgáta/Niðurstaða	Verk	Fjöldi
Fjárskjól		Hell-Hel 09	1

Hættumat	Hætta	Ástand	Aldur	Í eyði	Tímab. hættumat	Tímab. hætta	Merkja?
Vegagerð	Mikil	?	1550-1900				Nei

Minjagildi	Einkunn	Varðveislugildi	Einkunn 2	Friðlýsa?	Friðlýst?	Hvenær
-	-	-	-	Nei	Nei	

Lega og staðhættir

Í grasi grónum hraunbolla (jarðfall), svokölluðum „dal“. Hugsanlega undir vegöxl sunnan við nýja Krísuvíkurveginn eða mikilli mön úr timburflísum.

Heimildir og munnmæli

Karl Rúnar Þórsson og Bjarni F. Einarsson. Fornleifaskráning vegna tillögu að nýrri legu Krísuvíkurvegar. Handrit. Byggðasafn Hafnarfjarðar maí 2004.
Örnefnaskrá. Hraunin - Þorbjarnarstaðir. Gísli Sigurðsson skráði. Handrit. Örnefnastofnun Íslands.

Lýsing

Fjárskjól.
Fjárskjólið er hugsanlega undir vegöxl sem nær upp að þaki skútans sem skjólið er í (eða undir mikilli mön). Lýsing þess hljóðar svo í fornleifaskráningu vegna hins nýja Krísuvikurvegar: „*Fjárskjól 8 x 2,5 m að stærð (NV - SA). Hlaðinn hefur verið grjótgarður um 8 m á lengd fyrir framan slútandi hraun skúta. Þannig hefur verið myndaður hellisskúti eða fjárskjól. Veggir eru mosavaxnir u.þ. b. 0,5 m breiðir og rúmlega 0,5 m háir. Dyr snúa líkast til mót austri. Gólf skjólsins er allt grasi vaxið. Athyglisvert er að að NV verðu hefur verið hlaðið fyrir gjótu.*“ (Karl Rúnar Þórsson & Bjarni F. Einarsson 2004).

Í skráningunni var ástandið talið sæmilegt og minjagildið talsvert.
Minjarnar eru hugsanlega enn til staðar undir öxlinni, þó ástandið sé líklega orðið lélegt.

Teikning/ljósmynd

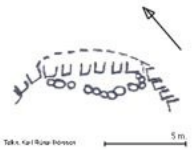

Ljósmynd



Ljósmyndari: Karl Rúnar Þórsson
Filma nr./teg. myndar: -

Athugasemdir

Fornleifarnar voru fyrst skráðar í maí 2004 undir sama númeri. Þar segir: „Fjárskjólið telst skv. Örnefnaskrá Gísla Sigurðssonar og upplýsingum Jónatans Garðarssonar á vettvangi tilheyra svonefndum Leynidalsskjólum.“ Fornleifarnar voru mældar inn nákvæmlega. Ein hnitin voru: 5085,354082.84600,396667.42700,17.95300,sk3hl. Grafa þyrfti fornleifarnar fram að nýju og rannsaka með leyfi Fornleifaverndar ríkisins, sem setur þá skilmála sem nauðsynlegir kunna að þykja. Óbreytt ástand 22.10.2007.

Fornleifaskrá

Aðalnr. 210

Sýsla	Sveitarfélag	Táknatala	Hverfi
Gullbringusýsla	Hafnarfjörður	1400	

Landareign	Nr	Heiti	Undirnr.
Garðar		Gvendarsel	1 - 4

Skrásetjari	Dags.	GPS Staðsetning	Viðmiðun	M.y.s.	Skekkja
Bjarni F. Einarsson	12.10.2006	E 359415 N 392034	Isn 93	149	5

Tegund minja	Tilgáta/Niðurstaða	Verk	Fjöldi
Sel		Hell-Hel 09	4

Hættumat	Hætta	Ástand	Aldur	Í eyði	Tímab. hættumat	Tímab. hætta	Merkja?
Landeyðing	Lítil	Sæmilegt	1550-1900	-	Línulögn	Mikil	Já

Minjagildi	Einkunn	Varðveislugildi	Einkunn 2	Friðlýsa?	Friðlýst?	Hvenær
Hátt	8	Hátt	8	Nei	Nei	-

Lega og staðhættir

Um 60 m NNA af staur 299, og um 100 m N af línuvegi. Norðan í áberandi hömrum sem eru hluti af sprungu (A - V) í sunnanverðum Undirhlíðum vestur af Helgafelli. Rústirnar eru í grasi grónni gjá á milli hamarsins og bjargs sem fallið hafa frá hamrinum, í skútum við hamarinn og bjargið og við lágan hrygg eða klettarana. Yfirleitt eru rústirnar á grasi grónum bakka, en ein þeirra er á gjörblásnum mel ca. 30 m vestur af megin rústunum.

Heimildir og munnmæli

Bjarni F. Einarsson. Grjótnám í Undirhlíðum í Hafnarfirði. Fornleifakönnun vegna mats á umhverfisáhrifum. Handrit. Fornleifafræðistofan. Reykjavík 1998.
Ólafur Þorvaldsson. „Fornar slóðir milli Krísuvíkur og Hafnarfjarðar." *Árbók Hins íslenska fornleifafélags 1943-48.* Bls. 94.
Örnefnaskrá. Garðakirkjuland. Ari Gíslason skráði. Handrit. Örnefnastofnun Íslands.

Lýsing

Sel.

Rústirnar eru fjórar að tölu og frekar ógreinilegar. Þær eru á ca. 30 x 30 m stóru svæði, sem er að hluta til vel gróið.

Rústirnar eru frekar úr lagi færðar vegna þess að veggir eru úr grjóti og hafa fallið út.

Teikning/ljósmynd



Ljósmynd



Ljósmyndari Bjarni F. Einarsson

Filma nr./teg. myndar Fuji FinePix S 7000

Athugasemdir

Áður skráð 29/4 '98. Ef ekki er hægt að tryggja öryggi fornleifanna þarf að rannsaka þær með leyfi Fornleifaverndar ríkisins, sem setur þá skilmála sem nauðsynlegir kunna að þykja. Selstaðan í heild sinni hefur hærri gildi einstakar fornleifar á staðnum.

Fornleifaskrá

Aðalnr. 210

Sýsla	Sveitarfélag	Táknatala	Hverfi
Gullbringusýsla	Hafnarfjörður	1400	

Landareign	Nr	Heiti	Undirnr.
Garðar		Gvendarsel	1

Skrásetjari	Dags.	GPS Staðsetning	Viðmiðun	M.y.s.	Skekkja
Bjarni F. Einarsson	12.10.2006	E 359319 N 392023	Isn 93	148	5

Tegund minja	Tilgáta/Niðurstaða	Verk	Fjöldi
Stekkur		Hell-Hel 09	1

Hættumat	Hætta	Ástand	Aldur	Í eyði	Tímab. hættumat	Tímab. hætta	Merkja?
Ekkert	Engin	Sæmilegt	1550-1900	-	Línulögn	Mikil	Já

Minjagildi	Einkunn	Varðveislugildi	Einkunn 2	Friðlýsa?	Friðlýst?	Hvenær
Hátt	7,5	Talsvert	7,5	Nei	Nei	-

Lega og staðhættir

Ca. 100 m suður af malarvegi, norðan í áberandi hömrum sem eru hluti af sprungu í sunnanverðum Undirhlíðum sem liggur A - V og vestur af Helgafelli. Um 60 m NNA af staur 299 (Búrfellslína 3). Grasi gróin gjá.

Heimildir og munnmæli

Bjarni F. Einarsson. Grjótnám í Undirhlíðum í Hafnarfirði. Fornleifakönnun vegna mats á umhverfisáhrifum. Handrit. Fornleifafræðistofan. Reykjavík 1998.
Ólafur Þorvaldsson. „Fornar slóðir milli Krísuvíkur og Hafnarfjarðar." *Árbók Hins íslenska fornleifafélags 1943-48.* Bls. 94.
Örnefnaskrá. Garðakirkjuland. Ari Gíslason skráði. Handrit. Örnefnastofnun Íslands.

Lýsing

Stekkur.

Ca. 2 x 6 m (A - V) stór. Er hann L-laga og afmarkast af hamrinum og stórum steini, sem fallið hefur frá stálinu, norðan við stekkinn. Er glufa þessi um 1,5 m breið. Í vestur afmarkast stekkurinn af háum kanti og steinum. Inn af kantinum er hlaðinn grjótveggur þvert á sprunguna eða gjánna, ca. 1 m br. og 0,2 - 0,3 m hár. Við endann sem snýr í norður er annar grjótveggur, ca. 1,5 - 2 m br. og 0,2 m hár. Botn sprungunnar er vel gróinn og hamraveggirnir eru tæplega mannhæðar háir.

Ca. 2 m vestur af nr. 1 eru fornleifar nr. 2.

Teikning/ljósmynd



Ljósmynd



Ljósmyndari Bjarni F. Einarsson

Filma nr./teg. myndar Olympus 820L

Athugasemdir

Áður skráð 29/4 '98. Ef ekki er hægt að tryggja öryggi fornleifanna þarf að rannsaka þær með leyfi Fornleifaverndar ríkisins, sem setur þá skilmála sem nauðsynlegir kunna að þykja.

Fornleifaskrá

Aðalnr. 210

Sýsla	Sveitarfélag	Táknatala	Hverfi
Gullbringusýsla	Hafnarfjörður	1400	

Landareign	Nr	Heiti	Undirnr.
Garðar		Gvendarsel	2

Skrásetjari	Dags.	GPS Staðsetning	Viðmiðun	M.y.s.	Skekkja
Bjarni F. Einarsson	12.10.2006	E 359314 N 392030	Isn 93	150	6

Tegund minja	Tilgáta/Niðurstaða	Verk	Fjöldi
Rúst	Sel	Hell-Hel 09	1

Hættumat	Hætta	Ástand	Aldur	Í eyði	Tímab. hættumat	Tímab. hætta	Merkja?
Ekkert	Engin	Sæmilegt	1550-1900	-	Línulögn	Mikil	Já

Minjagildi	Einkunn	Varðveislugildi	Einkunn 2	Friðlýsa?	Friðlýst?	Hvenær
Hátt	7,5	Talsvert	7,5	Nei	Nei	-

Lega og staðhættir

Ca. 2 m norðan við nr. 1, vestan við stórt bjarg, og undir því (í skúta) á kafla. Í grasi gróinni brekku.

Heimildir og munnmæli

Bjarni F. Einarsson. Grjótnám í Undirhlíðum í Hafnarfirði. Fornleifakönnun vegna mats á umhverfisáhrifum. Handrit. Fornleifafræðistofan. Reykjavík 1998.
Ólafur Þorvaldsson. „Fornar slóðir milli Krísuvíkur og Hafnarfjarðar." *Árbók Hins íslenska fornleifafélags 1943-48.* Bls. 94.
Örnefnaskrá. Garðakirkjuland. Ari Gíslason skráði. Handrit. Örnefnastofnun Íslands.

Lýsing

Stekkur

Ca. 4 x 6 m langur (A - V), norðan megin við stóran stein utan í hömrum. Veggir eru úr grjóti, illa farnir og ógreinilegir en vel grónir. Yfir nánast allan stekkinn hangir skúti eða hengi í bjarginu. Ekki sést grjót nema að austanverðu, þar er stekkurinn hæstur.

1,5 m austur af stekknum eru fornleifar nr. 3.

Teikning/ljósmynd

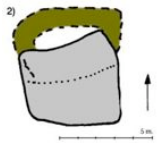

Ljósmynd



Ljósmyndari Bjarni F. Einarsson
Filma nr./teg. myndar Olympus 820L

Athugasemdir

Áður skráð 29/4 '98. Ef ekki er hægt að tryggja öryggi fornleifanna þarf að rannsaka þær með leyfi Fornleifaverndar ríkisins, sem setur þá skilmála sem nauðsynlegir kunna að þykja.

Fornleifaskrá

Aðalnr. 210

Sýsla	Sveitarfélag	Táknatala	Hverfi
Gullbringusýsla	Hafnarfjörður	1400	

Landareign	Nr	Heiti	Undirnr.
Garðar		Gvendarsel	3

Skrásetjari	Dags.	GPS Staðsetning	Viðmiðun	M.y.s.	Skekkja
Bjarni F. Einarsson	12.10.2006	E 359318 N 392031	Isn 93	150	5

Tegund minja	Tilgáta/Niðurstaða	Verk	Fjöldi
Rúst	Búr	Hell-Hel 09	1

Hættumat	Hætta	Ástand	Aldur	Í eyði	Tímab. hættumat	Tímab. hætta	Merkja?
Ekkert	Engin	Sæmilegt	1550-1900	-	Línulögn	Mikil	Já

Minjagildi	Einkunn	Varðveislugildi	Einkunn 2	Friðlýsa?	Friðlýst?	Hvenær
Hátt	7,5	Talsvert	7,5	Nei	Nei	-

Lega og staðhættir

Ca. 1,5 m austur af nr. 2 að hluta undir skúta í bjarginu. Á grasi grónum stalli.

Heimildir og munnmæli

Bjarni F. Einarsson. Grjótnám í Undirhlíðum í Hafnarfirði. Fornleifakönnun vegna mats á umhverfisáhrifum. Handrit. Fornleifafræðistofan. Reykjavík 1998.
Ólafur Þorvaldsson. „Fornar slóðir milli Krísuvíkur og Hafnarfjarðar." *Árbók Hins íslenska fornleifafélags 1943-48.* Bls. 94.
Örnefnaskrá. Garðakirkjuland. Ari Gíslason skráði. Handrit. Örnefnastofnun Íslands.

Lýsing

Rúst.

Ca. 4 x 4 m (NNV - SSA). Veggir úr grjóti (og torfi?), vel grónir. Ekki hægt að segja með vissu um breidd þeirra, hæðin er ca. 0,3 - 0,4 m. Dyr snúa trúlega mót V, frá hamrinum. Hluti af rústinni er undir skúta eða hengi í hamrinum.

Teikning/ljósmynd

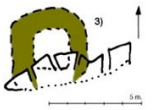

Ljósmy



Ljósmyndari Bjarni F. Einarsson
Filma nr./teg. myndar Olympus 820L

Athugasemdir

Áður skráð 29/4 '98. Ef ekki er hægt að tryggja öryggi fornleifanna þarf að rannsaka þær með leyfi Fornleifaverndar ríkisins, sem setur þá skilmála sem nauðsynlegir kunna að þykja.

Fornleifaskrá

Aðalnr. 210

Sýsla	Sveitarfélag	Táknatala	Hverfi
Gullbringusýsla	Hafnarfjörður	1400	

Landareign	Nr	Heiti	Undirnr.
Garðar		Gvendarsel	4

Skrásetjari	Dags.	GPS Staðsetning	Viðmiðun	M.y.s.	Skekkja
Bjarni F. Einarsson	12.10.2006	E 359285 N 392038	Isn 93	143	5

Tegund minja	Tilgáta/Niðurstaða	Verk	Fjöldi
Stekkur		Hell-Hel 09	1

Hættumat	Hætta	Ástand	Aldur	Í eyði	Tímab. hættumat	Tímab. hætta	Merkja?
Landeyðing	Mikil	Sæmilegt	1550-1900	-	Línulögn	Mikil	Já

Minjagildi	Einkunn	Varðveislugildi	Einkunn 2	Friðlýsa?	Friðlýst?	Hvenær
Hátt	7	Talsvert	6	Nei	Nei	-

Lega og staðhættir

Ca. 30 m VNV frá aðal rústunum, vestan megin í lágum hömrum eða klettarana. Um 60 m N af staur 299 (Búrfellslínu 3). Á gjörblásnum mel.

Heimildir og munnmæli

Bjarni F. Einarsson. Grjótnám í Undirhlíðum í Hafnarfirði. Fornleifakönnun vegna mats á umhverfisáhrifum. Handrit. Fornleifafræðistofan. Reykjavík 1998.
Ólafur Þorvaldsson. „Fornar slóðir milli Krísuvíkur og Hafnarfjarðar.“ *Árbók Hins íslenska fornleifafélags 1943-48.* Bls. 94.
Örnefnaskrá. Garðakirkjuland. Ari Gíslason skráði. Handrit. Örnefnastofnun Íslands.

Lýsing

Stekkur.
4,5 x 8 m (N - S). Veggir úr grjóti, 1 - 2 m breiðir og 0,3 - 1 m háir. Dyr snúa mót suðri. A - veggurinn er lágur hamar eða klettarani og þar eru hleðslur við suður enda stekksins.
Veggir eru illa farnir, nema norður - endinn.
Stekkurinn sjálfur, og nánasta umhverfi til norðurs, er upp blásinn og mosa- og lyngi vaxinn á köflum.

Teikning/ljósmynd



Ljósmynd



Ljósmyndari	Bjarni F. Einarsson
Filma nr./teg. myndar	Olympus 820L

Athugasemdir

Áður skráð 29/4 ‘98. Ef ekki er hægt að tryggja öryggi fornleifanna þarf að rannsaka þær með leyfi Fornleifaverndar ríkisins, sem setur þá skilmála sem nauðsynlegir kunna að þykja.

Fornleifaskrá

Aðalnr. 211

Sýsla	Sveitarfélag	Táknatala	Hverfi
Gullbringusýsla	Hafnarfjörður	1400	

Landareign	Nr	Heiti	Undirnr.
		Undirhlíðarvegur	1

Skrásetjari	Dags.	GPS Staðsetning	Viðmiðun	M.y.s.	Skekkja
Bjarni F. Einarsson	10.10.2006	E 358918 N 392026	Isn 93	90	5

Tegund minja	Tilgáta/Niðurstaða	Verk	Fjöldi
Fornleið		Hell-Hel 09	1

Hættumat	Hætta	Ástand	Aldur	Í eyði	Tímab. hættumat	Tímab. hætta	Merkja?
Náma	Talsverð	Ágætt	1550-1900		Línulögn	Mikil	Já

Minjagildi	Einkunn	Varðveislugildi	Einkunn 2	Friðlýsa?	Friðlýst?	Hvenær
Talsvert	7	Talsvert	7	Nei	Nei	

Lega og staðhættir

Norður undir Undirhlíðum. Yfir holt og móa.

Heimildir og munnmæli

Bjarni F. Einarsson. Grjótnám í Undirhlíðum í Hafnarfirði. Fornleifakönnun vegna mats á umhverfisáhrifum. Handrit. Fornleifafræðistofan. Reykjavík 1998.
Brynjúlfur Jónsson. „Rannsókn fornleifa sumarið 1907.“ *Árbók Hins ísl. fornleifafélags 1908.* Reykjavík 1908. bls. 9.
Ólafur Þorvaldsson. „Fornar slóðir milli Krísuvíkur og Hafnarfjarðar.“ *Árbók Hins íslenska fornleifafélags 1943-48.* Bls. 94
Sveinn Pálsson. Ferðabók Sveins Pálssonar. Dagbækur og ritgerðir 1791-1797. Reykjavík 1945. Bls. 662.
Frh.

Lýsing

Fornleið.
Leiðin er 0,5 - 1,5 m breið víðast hvar og nokkuð hlykkjótt. Sumstaðar breiðir hún úr sér og er þar í raun fleiri reiðgötur.
Leiðin er víðast hvar ekki mjög greinileg.
Rás í hraunhelluna (sbr. neðri mynd) er hægt að sjá á stöku stað.
Leiðin er merkt með gulum og bláum hælum (sbr. efri mynd).

Á stórum kafla er nýr slóði sem fylgir ekki alltaf gömlu leiðinni. Á þetta einkanlega við kaflann vestan við Blákjallaveginn, sem sker leiðina hjá Undirhlíðarnámum. Yfirleitt liggur Undirhlíðarvegurinn norðan við nýja slóðann, þar sem leiðirnar fara ekki saman, en ca. 1 km vestur af Blákjallaveginum, sker fornleiðin nýja stígin og liggur inn í skógræktargirðingu. Þar er leiðin vel niðurgrafin og greinileg þar sem hún hlykkjast um völlinn.

Teikning/ljósmynd



Ljósmynd



Ljósmyndari	Bjarni F. Einarsson
Filma nr./teg. myndar	Fuji FinePix S 7000

Athugasemdir

GPS var mælt beint undir rafmagnslínu (Búrfellslína 3), á milli staura 301 og 302). Leiðin var fyrst skráð þann 30.4.1998. Ef ekki er hægt að tryggja öryggi fornleifanna þarf að rannsaka þær (GPS mæla og ljósmynda) með leyfi Fornleifaverndar ríkisins, sem setur þá skilmála sem nauðsynlegir kunna að þykja.

Fornleifaskrá

Aðalnr. **286**

Sýsla	Sveitarfélag	Táknatala	Hverfi
Gullbringusýsla	Hafnarfjörður	1400	

Landareign	Nr	Heiti	Undirnr.
-		Dalaleið	1

Skrásetjari	Dags.	GPS Staðsetning	Viðmiðun	M.y.s.	Skekkja
Bjarni F. Einarsson	12.10.2006	E 359323 N 391950	Isn 93	138	6

Tegund minja	Tilgáta/Niðurstaða	Verk	Fjöldi
Þjóðleið		Hell-Hel 09	1

Hættumat	Hætta	Ástand	Aldur	Í eyði	Tímab. hættumat	Tímab. hætta	Merkja?
Náma	Lítil	Ágætt	1550-1900		Línulögn	Mikil	Já

Minjagildi	Einkunn	Varðveislugildi	Einkunn 2	Friðlýsa?	Friðlýst?	Hvenær
Talsvert	6	Lítið	4,5	Nei	Nei	-

Lega og staðhættir

Sunnan megin í Undirhlíðum og norðan við hraunjaðar.

Heimildir og munnmæli

Bjarni F. Einarsson. Skráning hluta Dalaleiðar sunnan við Undirhlíðar í Hafnarfirði. Fornleifaskráning vegna mats á umhverfisáhrifum. Handrit. Fornleifafræðistofan. Reykjavík 2003.

Ólafur Þorvaldsson. „Fornar slóðir milli Krísuvíkur og Hafnarfjarðar.“ *Árbók Hins ísl. fornleifafélags 1943-48.* Reykjavík 1949:86 & 91.

Ólafur Þorvaldsson. Selvogsgata og Krýsuvíkurleiðir. Fræðslurit Ferðafélags Íslands. Reykjavík 1999.

Lýsing

Þjóðleið.

Leiðin lá á milli Hafnarfjarðar og Krísuvíkur, en var ekki höfuðleið á þessari leið og oftast farin á vetrum. Þessi leið var styst og þótti greiðust, en hægust.

Leiðin er dálítið hlykkjótt þar sem hún liggur sunnan megin í Undirhliðum í kvos sem er við jaðar hrauns. Hún er að mestu leyti 1 - 4 m á breidd og 0,1 - 0,5 m djúp. Sjá má allt að fimm reiðgötur. Leiðin er víða vel gróin, en þó blásin á stöku stað. Enn er einhver umferð hrossa á leiðinni.

Leiðin er nákvæmlega GPS mæld þar sem hún liggur frá Helgafelli að þjóðveginum til Bláfjalla.

Leiðin kallaðist einnig Vatnsleið.

Staðsetning leiðarinnar þar sem hún hverfur inn í Bláfjallaveg er: N 19940.309 W 970.654. Hæðin er 134.147 m.y.s.

Línuvegur hefur verið lagður yfir hluta af leiðinni, beint undir Búrfellslínu 3 (sbr. efri mynd). Þar var GPS mælt.

Teikning/ljósmynd



Ljósmynd



Ljósmyndari	Bjarni F. Einarsson
Filma nr./teg. myndar	Fuji FinePix S 7000

Athugasemdir

Áður skráð 5/8 2003. Þá var leiðn mæld inn nákvæmlega rétt vestan við Helgafell og að malbikuðum vegi vestan við Undirhlíðarnámu. Efekki er hægt að tryggja öryggi fornleifanna þarf að rannsaka þær (GPS mæla ljósmynda) með leyfi Fornleifaverndar ríkisins, sem setur þá skilmála sem nauðsynlegir kunna að þykja.

Fornleifaskrá

Aðalnr. **287**

Sýsla	Sveitarfélag	Táknatala	Hverfi
Gullbringusýsla	Hafnarfjörður	1400	

Landareign	Nr	Heiti	Undirnr.
Lónkot?		Óttarstaðaselsstígur	1

Skrásetjari	Dags.	GPS Staðsetning	Viðmiðun	M.y.s.	Skekkja
Bjarni F. Einarsson	9.12.2004	E 350634 N 395018	Isn 93	20	4

Tegund minja	Tilgáta/Niðurstaða	Verk	Fjöldi
Gata	Selstígur	Hell-Hel 09	1

Hættumat	Hætta	Ástand	Aldur	Í eyði	Tímab. hættumat	Tímab. hætta	Merkja?
Línulögn	Mikil	Sæmilegt	1550-1900		Línulögn	Mikil	Nei

Minjagildi	Einkunn	Varðveislugildi	Einkunn 2	Friðlýsa?	Friðlýst?	Hvenær
Talsvert	5	Talsvert	5	Nei	Nei	

Lega og staðhættir

Stígurinn hefur legið frá Lónakoti að Lónakotsseli. Yfir holt og hæðir vestur af SN 1 16.

Heimildir og munnmæli

Jónatan Garðarsson. „Gerðisstígur í Hraunum við Straumsvík.“ *Morgunblaðið 23. júní 2002.*

Lýsing

Gata.

Gatan er um 1,5 - 2 m breið og 0,2 - 0,4 m djúp þar sem hún var skoðuð. Liggur hún í norður - suður. Gatan er vörðuð að einhverju leyti, en það hefur trúlega gerst á seinni tímum, því allar eru þær illa hlaðnar og nýlegar að sjá. Ein varða er t.d. nokkra metra norðan við línuveg sem þarna fer um. GPS mæling var gerð sunnan í línuveginum. Götuna mátti rekja nær alla leið að Óttarsstaðaseli.

Um 20 m austur af götunni við línuveg er illfært apalhraun.

Teikning/ljósmynd



Ljósmynd



Ljósmyndari	Bjarni F. Einarsson
Filma nr./teg. myndar	Olympus mju 300

Athugasemdir

Gatan mun væntanlega raskast vegna fyrirhugaðra framkvæmda. Hnitsetja þyrfti götuna. Leita þarf leyfis Fornleifaverndar ríkisins og sæta þeim skilmálum sem embættið kann að setja. Gatan var GPS mæld að nýju inn í Isn 93 kerfið þann 4.10.2007. Óbreytt ástand.

Fornleifaskrá

Aðalnr. **288**

Sýsla	Sveitarfélag	Táknatala	Hverfi
Gullbringusýsla	Hafnarfjörður	1400	

Landareign	Nr	Heiti	Undirnr.
Óttarsstaðir		Skógargata	1

Skrásetjari	Dags.	GPS Staðsetning	Viðmiðun	M.y.s.	Skekkja
Bjarni F. Einarsson	9.12.2004	E 351259 N 395244	Isn 93	19	4

Tegund minja	Tilgáta/Niðurstaða	Verk	Fjöldi
Gata	Selsstígur	Hell-Hel 09	1

Hættumat	Hætta	Ástand	Aldur	Í eyði	Tímab. hættumat	Tímab. hætta	Merkja?
Línulögn	Mikil	Sæmilegt	1550-1900		Línulögn	Mikil	Nei

Minjagildi	Einkunn	Varðveislugildi	Einkunn 2	Friðlýsa?	Friðlýst?	Hvenær
Hátt	5	Talsvert	5	Nei	Nei	

Lega og staðhættir

Stígurinn hefur legið frá Eyðikotshlíð að Óttarsstaðasseli. Yfir holt og hæðir.
Liggur um 10 m A af rafmangsstaur SN 1 14.

Heimildir og munnmæli

Óttarsstaðir. Örnefnaskrá. Handrit. Örnefnastofnun.

Lýsing

Gata.
Gatn er um 0,4 - 0,6 m breið og 0,1 - 0,3 m djúp þar sem hún var skoðuð.
Gatan er vörðuð nokkurm frekar litlum vörðum sem virðast nýlegar.

Teikning/ljósmynd



Ljósmynd



Ljósmyndari: Bjarni F. Einarsson
Filma nr./teg. myndar: Olympus mju 300

Athugasemdir

Gatan mun væntanlega raskast vegna fyrirhugaðra framkvæmda. Hnitsetja þyrfti götuna. Leita þarf leyfis Fornleifaverndar ríkisins og sæta þeim skilmálum sem embættið kann að setja. Gatan var GPS mæld að nýju inn í Isn 93 kerfið þann 4.10.2007. Óbreytt ástand.

Fornleifaskrá

Aðalnr. **289**

Sýsla	Sveitarfélag	Táknatala	Hverfi
Gullbringusýsla	Hafnarfjörður	1400	

Landareign	Nr	Heiti	Undirnr.
Óttarsstaðir		Tobbuvarða?	1

Skrásetjari	Dags.	GPS Staðsetning	Viðmiðun	M.y.s.	Skekkja
Bjarni F. Einarsson	9.12.2004		Isn 93	22	4

Tegund minja	Tilgáta/Niðurstaða	Verk	Fjöldi
Varða	Landamerkjavarða	Hell-Hel 09	1

Hættumat	Hætta	Ástand	Aldur	Í eyði	Tímab. hættumat	Tímab. hætta	Merkja?
Ekkert	Engin	Sæmilegt	1550-1900		Línulögn	Mikil	Nei

Minjagildi	Einkunn	Varðveislugildi	Einkunn 2	Friðlýsa?	Friðlýst?	Hvenær
Lítið	2	Lítið	2	Nei	Nei	

Lega og staðhættir

Um 12 m suður af línuvegi og um 20 m austur af rafmagnsstaur SN1 12. Í apalhrauni.

Heimildir og munnmæli

Örnefnaskrá. Þorbjarnarstaðir. Handrit.
Örnefnastofnun Íslands.

Lýsing

Varða.
Botn vörðunnar virðist vera þríhyrningslaga og eru armarnir 1,3 m langir. Hæð vörðunnar er 1,2 m. Úr grjóti.
Varðan varðar götu (nr. 291).

Varðan var aftur skoðuð þann 14.11.2006 og mæld inn í Isn. 93 og metin. E 351837 N 395417. 18. m. y.s. Skekkja 5 m.

Teikning/ljósmynd



Ljósmynd



Ljósmyndari: Bjarni F. Einarsson
Filma nr./teg. myndar: Olympus mju 300

Athugasemdir

Ef ekki er hægt að tryggja öryggi vörðunnar þyrti að kanna hana lítillega. Leita þarf leyfis Fornleifaverndar ríkisins og sæta þeim skilmálum sem embættið kann að setja. GPS mæling misheppnaðist. Óbreytt ástand.

Fornleifaskrá

Aðalnr. **290**

Sýsla	Sveitarfélag	Táknatala	Hverfi
Gullbringusýsla	Hafnarfjörður	1400	

Landareign	Nr	Heiti	Undirnr.
Óttarsstaðir			1

Skrásetjari	Dags.	GPS Staðsetning	Viðmiðun	M.y.s.	Skekkja
Bjarni F. Einarsson	9.12.2004	E 351820 N 395231	Isn 93	27	5

Tegund minja	Tilgáta/Niðurstaða	Verk	Fjöldi
Vörður og hleðsla	Náttthagi	Hell-Hel 09	3

Hættumat	Hætta	Ástand	Aldur	Í eyði	Tímab. hættumat	Tímab. hætta	Merkja?
Ekkert	Engin	Sæmilegt	1550-1900		Línulögn	Lítil	Nei

Minjagildi	Einkunn	Varðveislugildi	Einkunn 2	Friðlýsa?	Friðlýst?	Hvenær
Lítið	4	Lítið	4	Nei	Nei	

Lega og staðhættir

Um 100 m suður af rafmagnslínu, efst á hraunhól (gíg). Í mosavöxnu hrauni.

Heimildir og munnmæli

Lýsing

Vörður og hleðsla.

1) Varða.
Um 1 m í þvermál og 1,6 m há. Úr grjóti.
Varðan stendur á gígbarmi.
Um 7 m SSA af vörðu 1) er varða 2):

2) Varða.
Um 1 m í þvermál og 0,6 m há. Úr grjóti. Varðan stendur á gígbarmi (sjá í bakgrunni efri ljósmyndar).

Um 10 m vestur af vörðu 1) eru hleðslur 3).

3) Hleðslur.
Hleðlsurnar eru 1,5 m langar (N - S), 0,5 m breiðar og 1,1 m háar. Eru þær hlaðnar fyrir sprungu og mynda þannig lokað rými.
Hleðlan getur hafa verið fiskibyrgi sbr. Fiskabyrgið í Hrafnagjá (Örnefnaskrá Óttarsstaða).

GPS er mælt við vörðu 1).

Teikning/ljósmynd



Ljósmynd



Ljósmyndari: Bjarni F. Einarsson
Filma nr./teg. myndar: Olympus mju 300

Athugasemdir

Á meðan engin hætta er fyrir hendi þarf engra mótvægisaðgerða við. Minjarnar voru GPS mældar að nýju inn í Isn 93 kerfið þann 8.10.2007. Óbreytt ástand.

Fornleifaskrá

Aðalnr. **291**

Sýsla	Sveitarfélag	Táknatala	Hverfi
Gullbringusýsla	Hafnarfjörður	1400	

Landareign	Nr	Heiti	Undirnr.
Óttarsstaðir		Straumsselsstígur	1

Skrásetjari	Dags.	GPS Staðsetning	Viðmiðun	M.y.s.	Skekkja
Bjarni F. Einarsson	14.11.2006	E 352137 N 395409	Isn 93	22	5

Tegund minja	Tilgáta/Niðurstaða	Verk	Fjöldi
Gata	Selsstígur	Hell-Hel 09	1

Hættumat	Hætta	Ástand	Aldur	Í eyði	Tímab. hættumat	Tímab. hætta	Merkja?
Ekkert	Engin	Sæmilegt	1550-1900		Línulögn	Mikil	Nei

Minjagildi	Einkunn	Varðveislugildi	Einkunn 2	Friðlýsa?	Friðlýst?	Hvenær
Talsvert	6,5	Talsvert	6,5	Nei	Nei	

Lega og staðhættir

Um 35 m austur af rafmagnsstaur SN1 12. Í úfnu hrauni og holt og hæðir.

Heimildir og munnmæli

Óttarsstaðir. Örnefnaskrá. Handrit. Örnefnastofnun.

Lýsing

Gata.
Gatan er um 1 - 2 m breið og allt að 0,7 m djúp þar sem mest er. Gatan er nokkuð hlykkjótt.
Gatan er vörðuð (sbr. varða nr. 289).
Þegar nær dró Straumsseli mátti sjá rás í hraunhellunni. Segir það dálítið til um aldur selsins.
Vegna þessa hækkar minja- og varðveislugildið mjög.

GPS var mælt þar sem línuvegur fer yfir götuna.

Ljósmyndirnar sýna rás í hraunhelluna. Bendir þetta til þess að leiðin sé býsna gömul, jafnvel eldri en 1550. Prufurannsókn við Fornasel, skammt austur af Straumsseli, sýndi að Fornasel var a.m.k. svo gamalt. Rásin gæti einnig bent til þess að hér sé um gleymda þjóðleið að ræða yfir nesið. T.d. vegna verslunar í Straumsvík í lok miðalda?

Teikning/ljósmynd



Ljósmynd



Ljósmyndari: Sandra Sif Einarsdóttir
Filma nr./teg. myndar: Fuji FinePix S 7000

Athugasemdir

Áður skráð 9.12.2004. Þá var hún talin í mikilli hættu vegna annarar rafmagnslínu. Ef ekki er hægt að tryggja öryggi fornleifanna þarf að rannsaka þær (GPS mæla og ljósmynda) með leyfi Fornleifaverndar ríkisins, sem setur þá skilmála sem nauðsynlegir kunna að þykja. Gatan hefur verið skoðuð í nokkur skipti, nú síðast þann 4.10. 2007. Þá var hún GPS mæld að nýju (við núverandi línuveg). Óbreytt ástand.

Fornleifaskrá

Aðalnr. 292

Sýsla	Sveitarfélag	Táknatala	Hverfi
Gullbringusýsla	Hafnarfjörður	1400	

Landareign	Nr	Heiti	Undirnr.
			1

Skrásetjari	Dags.	GPS Staðsetning	Viðmiðun	M.y.s.	Skekkja
Bjarni F. Einarsson	14.11.2006	E 352137 N 395409	Isn 93	22	5 m.

Tegund minja	Tilgáta/Niðurstaða	Verk	Fjöldi
Varða		Hell-Hel 09	1

Hættumat	Hætta	Ástand	Aldur	Í eyði	Tímab. hættumat	Tímab. hætta	Merkja?
Ekkert	Engin	Ágætt	1550-1900		Línulögn	Mikil	Nei

Minjagildi	Einkunn	Varðveislugildi	Einkunn 2	Friðlýsa?	Friðlýst?	Hvenær
Lítið	2	Lítið	2	Nei	Nei	

Lega og staðhættir

Um 70 m suður af rafmagnsstaur SN1 11 og um 80 m suður af línuvegi. Á stórum steini norðan við „dal“.

Heimildir og munnmæli

Lýsing

Varða.
Um 1,2 m í þvermál og 1,2 m há. Úr grjóti. Botn er óreglulegur.

Ekki er ljóst hvað varðan varðar.

Teikning/ljósmynd



Ljósmynd



Ljósmyndari Bjarni F. Einarsson

Filma nr./teg. myndar Olympus mju 300

Athugasemdir

Ef ekki er hægt að tryggja öryggi fornleifanna þarf að rannsaka þær (GPS mæla og ljósmynda) með leyfi Fornleifaverndar ríkisins, sem setur þá skilmála sem nauðsynlegir kunna að þykja. Áður skráð 10.12.2004.

Fornleifaskrá

Aðalnr. 293

Sýsla	Sveitarfélag	Táknatala	Hverfi
Gullbringusýsla	Hafnarfjörður	1400	

Landareign	Nr	Heiti	Undirnr.
Þorbjarnarstaðir		Rauðamelsrétt/Þorbjarnarstaðarétt	1

Skrásetjari	Dags.	GPS Staðsetning	Viðmiðun	M.y.s.	Skekkja
Bjarni F. Einarsson	13.12.2004	E 353127 N 395580	Isn 93	34	5

Tegund minja	Tilgáta/Niðurstaða	Verk	Fjöldi
Rétt		Hell-Hel 09	2

Hættumat	Hætta	Ástand	Aldur	Í eyði	Tímab. hættumat	Tímab. hætta	Merkja?
Ekkert	Engin	Ágætt	1550-1900		Línulögn	Lítil	Já

Minjagildi	Einkunn	Varðveislugildi	Einkunn 2	Friðlýsa?	Friðlýst?	Hvenær
Talsvert	7	Talsvert	7	Nei	Nei	

Lega og staðhættir

Vestur undir illfæru apalhrauni (Brunanum) um 50 - 70 m vestur af æfingasvæði skotveiðifélagi Hafnarfjarðar.

Heimildir og munnmæli

Þorbjarnarstaðir. Örnefnaskrá. Handrit. Örnefnastofnun.

Lýsing

Rétt.
1) Rétt.
Aðalréttin er um 17 x 20 m (NA - SV) stór. Í henni eru þrjú hólf (A - C). Veggir eru úr hraungrjóti, 1 - 2 m breiðir og 0,3 - 1,7 m háir.
Víða eru veggir réttarinnar sjálfur hraunveggurinn semm réttin liggur að, sérstaklega í austur- og suðurhluta hennar. Grjóti hefur þó verið hlaðið í þennan hraunvegg á nokkrum stöðum.
Dyr eru á öllum hólfum. Á hólfi A og B eru dyr mót NV, á hólfi C mót SV.
Um 9 m vestur af réttinni er aðhald 2).

2) Aðhald.
3 x 5 m (NNV - SSA). Veggir úr grjóti, 0,3 - 1 m breiðir og 0,3 - 0,7 m háir. Engar dyr eru sjáanlegar, en í hrauninu er sprunga sem gengur í austur. Þar gætu dyr hafa verið. Gerðið er frekar illa hlaðið (aðhaldið sést fremst á ljósmyndinni).

Þessi rétt var vorrétt. Haustréttin var nær bæ.

Teikning/ljósmynd



Ljósmynd

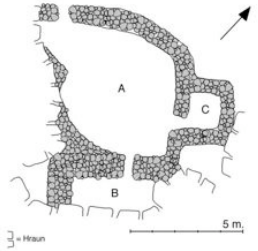

Ljósmyndari Bjarni F. Einarsson

Filma nr./teg. myndar Olympus mju 300

Athugasemdir

Á meðan engin hætta er fyrir hendi þarf engra mótvægisaðgerða við.

Fornleifaskrá

Aðalnr. **294**

Sýsla	Sveitarfélag	Táknatala	Hverfi	Undirnr.
Gullbringusýsla	Hafnarfjörður	1400		**1**

Landareign	Nr	Heiti
Þorbjarnarstaðir		Gerðisstígur/Efrihellnastígur

Skrásetjari	Dags.	GPS Staðsetning	Viðmiðun	M.y.s.	Skekkja
Bjarni F. Einarsson	6.12.2004	E 352605 N 395790	Isn 93	16	5

Tegund minja	Tilgáta/Niðurstaða	Verk	Fjöldi
Gata		Hell-Hel 09	1

Hættumat	Hætta	Ástand	Aldur	Í eyði	Tímab. hættumat	Tímab. hætta	Merkja?
Ekkert	Engin	Ágætt	1550-1900		Línulögn	Mikil	Nei

Minjagildi	Einkunn	Varðveislugildi	Einkunn 2	Friðlýsa?	Friðlýst?	Hvenær
Lítið	2	Lítið	2	Nei	Nei	

Lega og staðhættir

Leiðin hefur legið frá Gerði suður í Rauðamelsrétt og áfram til suðurs, yfir holt og móa.
(nr. 293).

Heimildir og munnmæli

Jónatan Garðarsson. „Gerðisstígur í Hraunum við Straumsvík.“ *Morgunblaðið 23. júní 2002.*
Þorbjarnarstaðir. Örnefnaskrá. Handrit. Örnefnastofnun.

Lýsing

Gata.
Leiðinni er lýst eftirfarandi í Örnefnaskrá: „Stígurinn lá frá bænum [Gerði] upp á Brunabrún upp í Hraunhornsstíg....“ Héðan [Rauðamelsrétt] var stígurinn kallaður Efrihellnastígur.

Hugsanlega liggur gatan með Brunanum nær alla leið að Rauðamelsrétt og áfram í átt að Fjárborginni og áfram til suðurs? Hún sást ekki svo að öruggt væri við vettvangskoðun á rannsóknarsvæðinu.

Könnuð var loftmynd á Byggðasafni Hafnarfjarðar þar sem leiðin hefur verið sett inn.

Teikning/ljósmynd



Ljósmynd



Ljósmyndari Bjarni F. Einarsson
Filma nr./teg. myndar Fuji FinePix S 7000

Athugasemdir

Ef ekki er hægt að tryggja öryggi fornleifanna þarf að rannsaka þær (GPS mæla og ljósmynda) með leyfi Fornleifaverndar ríkisins, sem setur þá skilmála sem nauðsynlegir kunna að þykja. Gatan var GPS mæld þar sem malarvegur liggur yfir hana. Mælingin var gerð þann 18.12.2007. Ástandið var óbreytt frá fyrstu skráningu.

Fornleifaskrá

Aðalnr. **295**

Sýsla	Sveitarfélag	Táknatala	Hverfi	Undirnr.
Gullbringusýsla	Hafnarfjörður	1400		**1**

Landareign	Nr	Heiti
Lónkot?		

Skrásetjari	Dags.	GPS Staðsetning	Viðmiðun	M.y.s.	Skekkja
Bjarni F. Einarsson	6.12.2004	E 349642 N 394560	Isn 93	37	5

Tegund minja	Tilgáta/Niðurstaða	Verk	Fjöldi
Hleðslur	Nátthagi	Hell-Hel 09	1

Hættumat	Hætta	Ástand	Aldur	Í eyði	Tímab. hættumat	Tímab. hætta	Merkja?
Ekkert	Engin	Sæmilegt	1550-1900		Línulögn	Lítil	Nei

Minjagildi	Einkunn	Varðveislugildi	Einkunn 2	Friðlýsa?	Friðlýst?	Hvenær
Talsvert	5,5	Talsvert	6	Nei	Nei	

Lega og staðhættir

Um 35 m suður af línuvegi og um 50 m suður af rafmagnslínu og SV af staur SN 1 19. Í grasi grónu jarðfalli.

Heimildir og munnmæli

Lýsing

Hleðslur.
Hleðslurnar eru í suðvestanverðu jarðfalli, undir dálitlum skúta. Jarðfallið er um 12 m breitt og opið til NA.
Hleðslurnar eru um 2 x 6 m (A - V). Veggir úr grjóti um 0,3 - 1 m breiðir og 0,3 - 1,1 m háir. Tvö hólf eru á aðalmannvirkinu og er milliveggurinn sem skilur þau að um 1 m breiður og 1,1 m hár.
Skútinn er um 2 m djúpur og um 2 m hár við opið.
Hornrétt út frá þessari hleðslu liggur önnur til norðurs um 3 m löng, 0,3 - 0,6 m breið og 0,2 - 0,4 m há.
Í og við hleðslurnar eru járnvírar og gaddavír. Ofan á skútanum eru leifar af girðingu.

Teikning/ljósmynd



Ljósmynd



Ljósmyndari Bjarni F. Einarsson
Filma nr./teg. myndar Olympus mju 300

Athugasemdir

Ef ekki er hægt að tryggja öryggi hleðslanna þyrti að kanna þær lítillega. Leita þarf leyfis Fornleifaverndar ríkisins og sæta þeim skilmálum sem embættið kann að setja. Hleðslurnar voru GPS mældar að nýju inn í Isn 93 kerfið þann 2.10.2007. Óbreytt ástand.

Fornleifaskrá

10

Aðalnr. **296**

Sýsla	Sveitarfélag	Táknatala	Hverfi	Undirnr.
Gullbringusýsla	Hafnarfjörður	1400		**1**

Landareign	Nr	Heiti
Þorbjarnarstaðir		

Skrásetjari	Dags.	GPS Staðsetning	Viðmiðun	M.y.s.	Skekkja
Bjarni F. Einarsson	6.12.2004	E 352864 N 395678	Isn 93		6

Tegund minja	Tilgáta/Niðurstaða	Verk	Fjöldi
Skúti og vörður		Hell-Hel 09	3

Hættumat	Hætta	Ástand	Aldur	Í eyði	Tímab. hættumat	Tímab. hætta	Merkja?
Ekkert	Engin	Sæmilegt	1550-1900		Línulögn	Mikil	Nei

Minjagildi	Einkunn	Varðveislugildi	Einkunn 2	Friðlýsa?	Friðlýst?	Hvenær
Lítið	2	Lítið	2	Nei	Nei	

Lega og staðhættir

Ca. 90 - 100 m S af rafmagnslínu. Á lágum hraunhól. Í móa.

Heimildir og munnmæli

Lýsing

Skúti og vörður.

1) Skúti.
5 x 6 m (NA - SV). Op skútans snýr mót V og nær yfir nær alla breidd skútans.
Engar hleðslur sjást í skútanum. Ofan á þaki hans er varða.

2) Varða.
Ca. 1 x 1 m og 0,4 m há. Úr grjóti. Varðan er ofan á skúta og hefur hugsanlega varðað hann. Hún er fallin.

3). Varða.
Um 0,8 x 1 m (ANA - VSV) og 0,3 m há. Úr grjóti. Varðan er fallin.

GPS mælt við 1).

Teikning/ljósmynd



Ljósmynd



Ljósmyndari	Bjarni F. Einarsson
Filma nr./teg. myndar	Fuji FinePix S 7000

Athugasemdir

Ef ekki er hægt að tryggja öryggi fornleifanna þarf að rannsaka þær (rannsókn, GPS mæla og ljósmynda) með leyfi Fornleifaverndar ríkisins, sem setur þá skilmála sem nauðsynlegir kunna að þykja. Fornl. voru nákvæmlega mældar inn af Hafnafjarðarbæ 352857.1542 395734.8859. Áður skráðar 13.12.2004.

Fornleifaskrá

10

Aðalnr. **297**

Sýsla	Sveitarfélag	Táknatala	Hverfi	Undirnr.
Gullbringusýsla	Hafnarfjörður	1400		**1**

Landareign	Nr	Heiti

Skrásetjari	Dags.	GPS Staðsetning	Viðmiðun	M.y.s.	Skekkja
Bjarni F. Einarsson	10.10.2006	E 352769 N 397189	Isn 93	12	4

Tegund minja	Tilgáta/Niðurstaða	Verk	Fjöldi
Varða		Hell-Hel 09	1

Hættumat	Hætta	Ástand	Aldur	Í eyði	Tímab. hættumat	Tímab. hætta	Merkja?
Byggingar	Lítil	Sæmilegt	1900-		Línulögn	Mikil	Nei

Minjagildi	Einkunn	Varðveislugildi	Einkunn 2	Friðlýsa?	Friðlýst?	Hvenær
Lítið	1	Lítið	1	Nei	Nei	

Lega og staðhættir

Um 10 m NA af ragmangslínu (Ísallínu). Á milli staura nr. 6 og 7. Á hraunhellu í móa.

Heimildir og munnmæli

Lýsing

Varða.
Um 0,7 - 0,9 m í þvermál og 0,3 m há. Úr hraungrjóti.
Varðan er fallin.
Hún gæti hafa varðað jarðfall (eða „dal“ eins og það heitir þarna) um 3 - 4 m norður af vörðunni sbr. neðri ljósmynd. Þar gætu verið hleðslur. Sé þetta rétt er varðan eldri en 1900.

Teikning/ljósmynd



Ljósmynd



Ljósmyndari	Bjarni F. Einarsson
Filma nr./teg. myndar	Fuji FinePix S 7000

Athugasemdir

Engra mótvægisaðgerða er þörf sé varðan rétt aldursgreind.

Fornleifaskrá

Aðalnr. **298**

Sýsla	Sveitarfélag	Táknatala	Hverfi	Undirnr.
Gullbringusýsla	Hafnarfjörður	1400		**1**

Landareign	Nr	Heiti
		Stórhöfðastígur

Skrásetjari	Dags.	GPS Staðsetning	Viðmiðun	M.y.s.	Skekkja
Bjarni F. Einarsson	10.10.2006	E 356036 N 394105	Isn 93	66	4

Tegund minja	Tilgáta/Niðurstaða	Verk	Fjöldi
Fornleið		Hell-Hel 09	1

Hættumat	Hætta	Ástand	Aldur	Í eyði	Tímab. hættumat	Tímab. hætta	Merkja?
Ekkert	Engin	Ágætt	1550-1900		Línulögn	Mikil	Já

Minjagildi	Einkunn	Varðveislugildi	Einkunn 2	Friðlýsa?	Friðlýst?	Hvenær
Talsvert	6,5	Talsvert	6,5	Nei	Nei	

Lega og staðhættir

Leiðin liggur yfir afar úfið hraun (Óbrynnishólabruni?) þar sem hún var skoðuð. Liggur hún á milli staura nr. 309 og 310.

Heimildir og munnmæli

Landnám Ingólfs. Safn til sögu þess. III. bindi. Sýslulýsingar og sóknalýsingar. Reykjavík 1937:212.
Ólafur Þorvaldsson. „Fornar slóðir milli Krísuvíkur og Hafnarfjarðar.“ *Árbók Hins ísl. fornleifafélags 1943-48.* Reykjavík 1949:87-88.
Ólafur Þorvaldsson. Selvogsgata og Krýsuvíkurleiðir. *Fræðslurit Ferðafélags Íslands*. Reykjavík 1999.

Lýsing

Fornleið.
Leiðin eða gatan er um 2 - 3 m breið og nokkuð hlykkjótt. Hún er vel gróin grasi og stingur það svolítið í stúf við nánasta umhverfi sem er mjög úfið mosavaxið hraun.
Leiðin sést ekki vestan við Krísuvíkurveg vegna jarðrasks.

Teikning/ljósmynd



Ljósmynd



Ljósmyndari Bjarni F. Einarsson
Filma nr./teg. myndar Fuji FinePix S 7000

Athugasemdir

GPS mælt undir rafmagnslínu (Búrfellslínu 3), á milli staura 309 0g 310. Ef ekki er hægt að tryggja öryggi fornleifanna þarf að rannsaka þær (GPS mæla og ljósmynda) með leyfi Fornleifaverndar ríkisins, sem setur þá skilmála sem nauðsynlegir kunna að þykja.

Fornleifaskrá

Aðalnr. **299**

Sýsla	Sveitarfélag	Táknatala	Hverfi	Undirnr.
Gullbringusýsla	Hafnarfjörður	1400		**1**

Landareign	Nr	Heiti
		Grindaskarðsvegur/Selvogsgata

Skrásetjari	Dags.	GPS Staðsetning	Viðmiðun	M.y.s.	Skekkja
Bjarni F. Einarsson	11.10.2006	E 362499 N 393459	Isn 93	149	5

Tegund minja	Tilgáta/Niðurstaða	Verk	Fjöldi
Fornleið		Hell-Hel 09	1

Hættumat	Hætta	Ástand	Aldur	Í eyði	Tímab. hættumat	Tímab. hætta	Merkja?
Ekkert	Engin	Ágætt	1550-1900		Línulögn	Mikil	Já

Minjagildi	Einkunn	Varðveislugildi	Einkunn 2	Friðlýsa?	Friðlýst?	Hvenær
Talsvert	7	Talsvert	7	Nei	Nei	

Lega og staðhættir

Yfir slétt hraun. Á milli staura 290 og 291 (Búrfellslína 3).

Heimildir og munnmæli

Landnám Ingólfs. Safn til sögu þess III. Sýslulýsingar og sóknalýsingar. Reykjavík 1937:79,109, 121-22 og 212.
Kaalund, P.E. Kristian. Íslenskir sögustaðir I-IV. Úttekt á sögustöðum í öllum fjórðungum landsins. Reykjavík 1984. I. bindi bls. 61.
Ólafur Þorvaldsson. „Fornar slóðir milli Krísuvíkur og Hafnarfjarðar.“ *Árbók Hins íslenska fornleifafélags 1943-48*. Bls. 94.
Ólafur Þorvaldsson. Selvogsgata og Krýsuvíkurleiðir. Fræðslurit Ferðafélags Íslands. Reykjavík 1999.Örnefnaskrá.
Sveinn Pálsson. Ferðabók Sveins Pálssonar. Dagbækur og ritgerðir 1791-1797. Reykjavík 1945. Bls. 667. **Frh.**

Lýsing

Fornleið.
Leiðin er um 1 - 3 m á breidd þar sem hún var skoðuð. Hún er vel greinileg enda enn talsvert gengin. Bláar og gular stikur stika leiðina og hún er vörðuð. Vörðurnar virðast vel flestar vera endurgerðar í seinni tíð á afar frumstæðan máta. Á stöku stað dreifir leiðin úr sér og ekki gott að segja hvar aðalleiðin var.

Teikning/ljósmynd



Ljósmynd



Ljósmyndari Bjarni F. Einarsson
Filma nr./teg. myndar Fuji FinePix S 7000

Athugasemdir

Ef ekki er hægt að tryggja öryggi fornleifanna þarf að rannsaka þær (GPS mæla og ljósmynda) með leyfi Fornleifaverndar ríkisins, sem setur þá skilmála sem nauðsynlegir kunna að þykja.

Fornleifaskrá

Aðalnr. **300**

Sýsla	Sveitarfélag	Táknatala	Hverfi
Gullbringusýsla	Hafnarfjörður	1400	

Landareign	Nr	Heiti	Undirnr.
			1

Skrásetjari	Dags.	GPS Staðsetning	Viðmiðun	M.y.s.	Skekkja
Bjarni F. Einarsson	12.10.2006	E 362150 N 393033	Isn 93	158	4

Tegund minja	Tilgáta/Niðurstaða	Verk	Fjöldi
Varða		Hell-Hel 09	1

Hættumat	Hætta	Ástand	Aldur	Í eyði	Tímab. hættumat	Tímab. hætta	Merkja?
Ekkert	Engin	Ágætt	1900-		Línulögn	Lítil	Nei

Minjagildi	Einkunn	Varðveislugildi	Einkunn 2	Friðlýsa?	Friðlýst?	Hvenær
Lítið	1	Lítið	1	Nei	Nei	

Lega og staðhættir

Um 80 m SSA af rafmagnslínu (Búrfellslínu 3) og um 120 m SSV af staur 291. N megin á bergás um 40 m norðan við fallna girðingu. Á blásnu holti.

Heimildir og munnmæli

Lýsing

Varða.
Um 1 x 1 m (NNA - SSV) og 1,2 m há. Varðan er úr grjóti.
Hún virðist nýlega hlaðin.

Teikning/ljósmynd



Ljósmynd



Ljósmyndari: Bjarni F. Einarsson

Filma nr./teg. myndar: Fuji FinePix S 7000

Athugasemdir

Engra mótvægisaðgerða er þörf sé varðan rétt aldursgreind.

Fornleifaskrá

Aðalnr. **301**

Sýsla	Sveitarfélag	Táknatala	Hverfi
Gullbringusýsla	Hafnarfjörður	1400	

Landareign	Nr	Heiti	Undirnr.
		Hrauntungustígur	1

Skrásetjari	Dags.	GPS Staðsetning	Viðmiðun	M.y.s.	Skekkja
Bjarni F. Einarsson	26.10.2006	E 354828 N 396214	Isn 93	34	4

Tegund minja	Tilgáta/Niðurstaða	Verk	Fjöldi
Fornleið		Hell-Hel 09	1

Hættumat	Hætta	Ástand	Aldur	Í eyði	Tímab. hættumat	Tímab. hætta	Merkja?
Byggingar	Mikil	Sæmilegt	1550-1900		Línulögn	Mikil	Nei

Minjagildi	Einkunn	Varðveislugildi	Einkunn 2	Friðlýsa?	Friðlýst?	Hvenær
Lítið	3	Lítið	3	Nei	Nei	

Lega og staðhættir

Yfir bæði úfið og slétt hraun.

Heimildir og munnmæli

Jónatan Garðarsson. Munnl. heimild.
Ólafur Þorvaldsson. „Fornar slóðir milli Krísuvíkur og Hafnarfjarðar.“ *Árbók Hins íslenska fornleifafélags 1943-48*. Bls. 94.
Ólafur Þorvaldsson. Selvogsgata og Krýsuvíkurleiðir. Fræðslurit Ferðafélags Íslands. Reykjavík 1999.
Örnefnaskrá. Hvaleyri. Ari Gíslason skráði. Handrit. Örnefnastofnun Íslands.
Örnefnaskrá. Hvaleyri. Gísli Sigurðsson skráði. Handrit. Örnefnastofnun Íslands.
Örnefnaskrá. Þorbjarnarstaðir. Handrit. Örnefnastofnun Íslands.

Lýsing

Fornleið.
Leiðin er 0,5 - 1 m breið þar sem hún var skoðuð. Hún er nokkuð hlykkjótt. Rekja má leiðina frá kartöflugeymslu (efri mynd) sem er sunnan við malbikaðan veg að Hvaleyrarvatni/námu norður í átt að Hamranesi. Þegar kemur að trönum hverfur leiðin undir fyllingu og sést svo aftur norðan við hið fyllta svæði. Hún hverfur svo aftur þegar komið er að öðru svæði með trönum, rétt norðan við Búrfellslínu 3.
Víða er leiðin afar ógreinileg, en er mjög greinileg þegar hún kemur norðan undan sléttuðu svæði við Búrfellslínu 3. Leiðin virðist vera notuð af útivistarfólki í dag.
Leiðin skipti sér u.þ.b. þar sem nýi Krýsuvíkurvegurinn fer. Fór syðri leiðin talsvert sunnar en leiðin sem lýst var hér að framan. Hún er horfin í dag á áhrifasvæði rafmangslínanna.
Leiðin sást ekki vestan við Krísuvíkurveg.

Teikning/ljósmynd



Ljósmynd



Ljósmyndari: Bjarni F. Einarsson

Filma nr./teg. myndar: Fuji FinePix S 7000

Athugasemdir

GPS mælt beint undir Búrfellslínu 3. Ef ekki er hægt að tryggja öryggi fornleifanna þarf að rannsaka þær (GPS mæla og ljósmynda) með leyfi Fornleifaverndar ríkisins, sem setur þá skilmála sem nauðsynlegir kunna að þykja.
Leiðin sést ekki undir Hamraneslínu.

Fornleifaskrá

Aðalnr. **302**

Sýsla	Sveitarfélag	Táknatala	Hverfi
Gullbringusýsla	Hafnarfjörður	1400	

Landareign	Nr	Heiti	Undirnr.
Þorbjarnarstaðir		Fjárborgin	1

Skrásetjari	Dags.	GPS Staðsetning	Viðmiðun	M.y.s.	Skekkja
Bjarni F. Einarsson	15.11.2006	E 354878 N 393864	Isn 93	60	4

Tegund minja	Tilgáta/Niðurstaða	Verk	Fjöldi
Fjárborg		Hell-Hel 09	1

Hættumat	Hætta	Ástand	Aldur	Í eyði	Tímab. hættumat	Tímab. hætta	Merkja?
Ekkert	Engin	Ágætt	1550-1900		Línulögn	Lítil	Nei

Minjagildi	Einkunn	Varðveislugildi	Einkunn 2	Friðlýsa?	Friðlýst?	Hvenær
Talsvert	7	Hátt	8,5	Nei	Nei	

Lega og staðhættir

Ofan á jaðri apalhrauns (Brunntorfur) neðan við lága skógi vaxna hlíð. Um 40 m V af bílastæði.

Heimildir og munnmæli

Örnefnaskrá. Þorbjarnarstaðir. Handrit.
Örnefnastofnun Íslands.

Lýsing

Fjárborg.
Um 11 m í þvermál. Veggir úr hraungrjóti eða hellum, 1,5 - 2 m breiðir og 1,8 - 2,2 m háir. Veggirnir mjókka þegar ofar dregur og halla inn í borgina. Dyr eru mót SSV. Þær eru 0,8 m breiðar og 1 m háar.
Mikið er af grjóti utan við rústina sem fallið hefur úr veggjum. Að innanverðu er talsvert af grjóti við vegg í suðurhluta (sín hvoru megin við dyrnar) og í norðurhlutanum.
Í miðri rústinni er mikill veggur úr hellugrjóti, 5 m langur, 0,9 m breiður og 1,8 - 2 m hár. Nær hann ekki alveg veggja á milli.
Gólf er vaxið grasi.
Suður frá borginni eru tveir garðar úr hraungrjóti. Sá eystri er 6 m langur, 0,4 - 0,6 m breiður og 0,3 - 1,4 m hár.Sá vestari er 12 m langur, 0,5 - 0,7 m breiður og 0,7 - 1,6 m hár.
Þessir garðar hafa verið til aðhalds þegar fé var rekið að borginni.
Uppi á hlíðarbrúninni suður af borginni er áberandi varða.

Teikning/ljósmynd

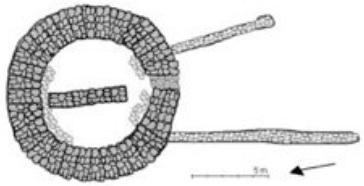

Ljósmynd



Ljósmyndari	Bjarni F. Einarsson
Filma nr./teg. myndar	Fuji FinePix S 7000

Athugasemdir

Ef ekki er hægt að tryggja öryggi fornleifanna þarf að rannsaka þær (rannsókn) með leyfi Fornleifaverndar ríkisins, sem setur þá skilmála sem nauðsynlegir kunna að þykja.

10

Fornleifaskrá

Aðalnr. **304**

Sýsla	Sveitarfélag	Táknatala	Hverfi
Gullbringusýsla	Hafnarfjörður	1400	

Landareign	Nr	Heiti	Undirnr.
Þorbjarnarstaðir			1

Skrásetjari	Dags.	GPS Staðsetning	Viðmiðun	M.y.s.	Skekkja
Bjarni F. Einarsson	15.11.2006	E 352758 N 395772	Isn 93	17	6

Tegund minja	Tilgáta/Niðurstaða	Verk	Fjöldi
Fjárskjól		Hell-Hel 09	1

Hættumat	Hætta	Ástand	Aldur	Í eyði	Tímab. hættumat	Tímab. hætta	Merkja?
Ekkert	Engin	Ágætt	1550-1900		Línulögn	Mikil	Nei

Minjagildi	Einkunn	Varðveislugildi	Einkunn 2	Friðlýsa?	Friðlýst?	Hvenær
Talsvert	6,5	Talsvert	6,5	Nei	Nei	

Lega og staðhættir

Um 10 m N af rafmagnslínu og um 50 m NA af staur SN1-9. Í jarðfalli í móa.

Heimildir og munnmæli

Lýsing

Fjárskjól.
7 - 8 m langur skúti (NV - SA). Framan við skútann er sveigður garður eða veggur um 4 m langur, 0,3 - 0,6 m breiður og 0,4 - 1 m hár.
Dyr eru á garðinum í NV enda og snúa þær mót SV.
Um 6 m SV af skútanum, í sama jarðfalli er annar skúti. Þar sáust ekki mannvirki.

Teikning/ljósmynd



Ljósmynd



Ljósmyndari	Bjarni F. Einarsson
Filma nr./teg. myndar	Fuji FinePix S 7000

Athugasemdir

Ef ekki er hægt að tryggja öryggi fornleifanna þarf að rannsaka þær (rannsókn) með leyfi Fornleifaverndar ríkisins, sem setur þá skilmála sem nauðsynlegir kunna að þykja.

Fornleifaskrá

Aðalnr. **305**

Sýsla	Sveitarfélag	Táknatala	Hverfi
Gullbringusýsla	Hafnarfjörður	1400	

Landareign	Nr	Heiti	Undirnr.
Þorbjarnarstaðir			1

Skrásetjari	Dags.	GPS Staðsetning	Viðmiðun	M.y.s.	Skekkja
Sandra Sif Einarsdóttir	16.11.2006	E 352361 N 394770	Isn 93	31	5

Tegund minja	Tilgáta/Niðurstaða	Verk	Fjöldi
Varða		Hell-Hel 09	1

Hættumat	Hætta	Ástand	Aldur	Í eyði	Tímab. hættumat	Tímab. hætta	Merkja?
Ekkert	Engin	Sæmilegt	1550-1900		Línulögn	Mikil	Nei

Minjagildi	Einkunn	Varðveislugildi	Einkunn 2	Friðlýsa?	Friðlýst?	Hvenær
Lítið	2	Lítið	2	Nei	Nei	

Lega og staðhættir

Ofan á 0,5 m háum hól, ca. 100 m A við slétta hraunhellu. Í móa.

Heimildir og munnmæli

Lýsing

Varða.
1 x 1,2 m (N - S) og 1 m há. Úr hraungrjóti. Mikið er hrunið úr vörðunni, sérstaklega úr N - hlið. Vel gróinn botn.
A - megin, rétt við vörðuna, liggur slóði (Straumsselsstígur nr. 291). Hann liggur í NNV - SSV.
Varðan hefur varðað Straumsselsstíg.

Teikning/ljósmynd



Ljósmynd



Ljósmyndari: Sandra Sif Einarsdóttir

Filma nr./teg. myndar: Fuji FinePix S 7000

Athugasemdir

Ef ekki er hægt að tryggja öryggi fornleifanna þarf að rannsaka þær (GPS og ljósm.) með leyfi Fornleifaverndar ríkisins, sem setur þá skilmála sem nauðsynlegir kunna að þykja. GPS mælt á ný þann 18.12.2007. Óbreytt ástand.

10

Fornleifaskrá

Aðalnr. **306**

Sýsla	Sveitarfélag	Táknatala	Hverfi
Gullbringusýsla	Hafnarfjörður	1400	

Landareign	Nr	Heiti	Undirnr.
Þorbjarnarstaðir			1

Skrásetjari	Dags.	GPS Staðsetning	Viðmiðun	M.y.s.	Skekkja
Sandra Sif Einarsdóttir	16.11.2006	E 352183 N 395120	Isn 93	31	5

Tegund minja	Tilgáta/Niðurstaða	Verk	Fjöldi
Varða		Hell-Hel 09	1

Hættumat	Hætta	Ástand	Aldur	Í eyði	Tímab. hættumat	Tímab. hætta	Merkja?
Ekkert	Engin	Ágætt	1550-1900		Línulögn	Mikil	Nei

Minjagildi	Einkunn	Varðveislugildi	Einkunn 2	Friðlýsa?	Friðlýst?	Hvenær
Lítið	2	Lítið	2	Nei	Nei	

Lega og staðhættir

Nyrst á 3 - 4 m hækkun í landinu. 100 m N við vörðu nr. 307.

Heimildir og munnmæli

Lýsing

Varða.
1,2 x 1,2 m (NV - SA) og 1,6 m há. Úr hraungrjóti. Nánast ekkert hefur hrunið úr vörðunni annað en lítilræði úr NA - hlið. Gæti verið endurhlaðin. Botn vörðunnar er sæmilega gróin.

Varðan hefur varðað Straumsselsstíg.

Teikning/ljósmynd



Ljósmynd



Ljósmyndari: Sandra Sif Einarsdóttir/Bjarni F. Einarsson

Filma nr./teg. myndar: Fuji FinePix S 7000

Athugasemdir

Ef ekki er hægt að tryggja öryggi fornleifanna þarf að rannsaka þær (GPS, ljósm. og sýnataka) með leyfi Fornleifaverndar ríkisins, sem setur þá skilmála sem nauðsynlegir kunna að þykja. Óbreytt ástand þann 18.12.2007.

Fornleifaskrá

11

Aðalnr. **307**

Sýsla	Sveitarfélag	Táknatala	Hverfi	Undirnr.
Gullbringusýsla	Hafnarfjörður	1400		**1**

Landareign	Nr	Heiti
Þorbjarnarstaðir		

Skrásetjari	Dags.	GPS Staðsetning	Viðmiðun	M.y.s.	Skekkja
Sandra Sif Einarsdóttir	16.11.2006	E 352119 N 395062	Isn 93	32	5

Tegund minja	Tilgáta/Niðurstaða	Verk	Fjöldi
Varða		Hell-Hel 09	1

Hættumat	Hætta	Ástand	Aldur	Í eyði	Tímab. hættumat	Tímab. hætta	Merkja?
Ekkert	Engin	Ágætt	1550-1900		Línulögn	Mikil	Nei

Minjagildi	Einkunn	Varðveislugildi	Einkunn 2	Friðlýsa?	Friðlýst?	Hvenær
Lítið	2	Lítið	2	Nei	Nei	

Lega og staðhættir

Fremst á sundursprunginni hraunhellu sem er um 3 m breið . Um 100 m S við vörðu nr. 306.

Heimildir og munnmæli

Lýsing

Varða.
0,9 x 0,9 m (N - S) og 1,4 m há. Úr hraungrjóti, vel mosavaxin. Ekkert hefur hrunið úr vörðunni. Gæti verið endurhlaðin. Botn vörðunnar er ekkert gróin.

Varðan hefur varðað fornleifar nr. 314 og jafnvel einnig Straumsselsstíg, en varða 306 er skammt austan við. Straumsselsstígurinn liggur á milli þeirra.

Teikning/ljósmynd



Ljósmynd



Ljósmyndari	Sandra Sif Einarsdóttir
Filma nr./teg. myndar	Fuji FinePix S 7000

Athugasemdir

Ef ekki er hægt að tryggja öryggi fornleifanna þarf að rannsaka þær (GPS og ljósm.) með leyfi Fornleifaverndar ríkisins, sem setur þá skilmála sem nauðsynlegir kunna að þykja. Óbreytt ástand þann 18.12.2007.

Fornleifaskrá

11

Aðalnr. **308**

Sýsla	Sveitarfélag	Táknatala	Hverfi	Undirnr.
Gullbringusýsla	Hafnarfjörður	1400		**1**

Landareign	Nr	Heiti
Þorbjarnarstaðir		

Skrásetjari	Dags.	GPS Staðsetning	Viðmiðun	M.y.s.	Skekkja
Sandra Sif Einarsdóttir	17.11.2006	E 353962 N 393919	Isn 93	69	6

Tegund minja	Tilgáta/Niðurstaða	Verk	Fjöldi
Varða		Hell-Hel 09	1

Hættumat	Hætta	Ástand	Aldur	Í eyði	Tímab. hættumat	Tímab. hætta	Merkja?
Ekkert	Engin	Lélegt	1550-1900		Línulögn	Lítil	Nei

Minjagildi	Einkunn	Varðveislugildi	Einkunn 2	Friðlýsa?	Friðlýst?	Hvenær
Lítið	2	Lítið	2	Nei	Nei	

Lega og staðhættir

Efst á um 3 - 4 m stórum hól. Ca. 200 m NNV við vegslóða. Sést vel frá veginum.

Heimildir og munnmæli

Lýsing

Varða.
1,2 x 1,2 m (NV - SA) og 1 m á hæð. Úr stóru hraungrjóti. Varðan er ofan á stórum steini sem var 0,5 - 1,2 m á hæð. Varðan er gisin og vel gróin mosa og botn hennar sömuleiðis. Hún er nokkuð hrunin, enda illa hlaðin.

Varðan gæti hafa varðað Óttarsstaðaselsstíg.

Teikning/ljósmynd



Ljósmynd



Ljósmyndari	Sandra Sif Einarsdóttir
Filma nr./teg. myndar	Fuji FinePix S 7000

Athugasemdir

Ef ekki er hægt að tryggja öryggi fornleifanna þarf að rannsaka þær (GPS og ljósm.) með leyfi Fornleifaverndar ríkisins, sem setur þá skilmála sem nauðsynlegir kunna að þykja.

Fornleifaskrá

Aðalnr. **309**

Sýsla	Sveitarfélag	Táknatala	Hverfi	Undirnr.
Gullbringusýsla	Hafnarfjörður	1400		1

Landareign	Nr	Heiti

Skrásetjari	Dags.	GPS Staðsetning	Viðmiðun	M.y.s.	Skekkja
Sandra Sif Einarsdóttir	17.11.2006	E 353878 N 393776	Isn 93	65	6

Tegund minja	Tilgáta/Niðurstaða	Verk	Fjöldi
Varða		Hell-Hel 09	1

Hættumat	Hætta	Ástand	Aldur	Í eyði	Tímab. hættumat	Tímab. hætta	Merkja?
Ekkert	Engin	Ágætt	1900-		Línulögn	Lítil	Nei

Minjagildi	Einkunn	Varðveislugildi	Einkunn 2	Friðlýsa?	Friðlýst?	Hvenær
Lítið	1	Lítið	1	Nei	Nei	

Lega og staðhættir

Ofan á um 3 m háum ás með 1,5 - 2 m djúpri sprungu. Varðan stendur austan megin við sprunguna.

Heimildir og munnmæli

Lýsing

Varða.
0,6 x 1 m (N - S) og 1,5 m á hæð. Úr hraunhellum og einum áberandi stórum steini sem er efst. Er hann 0,5 m stór. Varðan er nokkuð gróin og sömuleiðis botn hennar.

Varðan er sennilega ung.

Teikning/ljósmynd



Ljósmynd



Ljósmyndari	Sandra Sif Einarsdóttir
Filma nr./teg. myndar	Fuji FinePix S 7000

Athugasemdir

Engra mótvægisaðgerða er þörf.

Fornleifaskrá

Aðalnr. **310**

Sýsla	Sveitarfélag	Táknatala	Hverfi	Undirnr.
Gullbringusýsla	Hafnarfjörður	1400		1

Landareign	Nr	Heiti

Skrásetjari	Dags.	GPS Staðsetning	Viðmiðun	M.y.s.	Skekkja
Sandra Sif Einarsdóttir	17.11.2006	E 353736 N 393696	Isn 93	71	5

Tegund minja	Tilgáta/Niðurstaða	Verk	Fjöldi
Varða		Hell-Hel 09	1

Hættumat	Hætta	Ástand	Aldur	Í eyði	Tímab. hættumat	Tímab. hætta	Merkja?
Ekkert	Engin	Sæmilegt	1550-1900		Línulögn	Lítil	Nei

Minjagildi	Einkunn	Varðveislugildi	Einkunn 2	Friðlýsa?	Friðlýst?	Hvenær
Lítið	2	Lítið	2	Nei	Nei	

Lega og staðhættir

Efst á um 3 m stórum steini eða klettahól sem er vel vaxin kjarri. N við vegaslóða.

Heimildir og munnmæli

Lýsing

Varða.
1,2 x 1,2 m (NNA - SSV) og 1 m há. Úr hraungrjóti. Vel gróin og farin að hrynja, mest á N - hlið. Botn er mjög vel gróinn.

Gæti verið yngri en 1900, en er svo nálægt Gjáseli að hún gæti hafa varðað selið á seinni tímum.

Teikning/ljósmynd



Ljósmynd



Ljósmyndari	Sandra Sif Einarsdóttir
Filma nr./teg. myndar	Fuji FinePix S 7000

Athugasemdir

Ef ekki er hægt að tryggja öryggi fornleifanna þarf að rannsaka þær (GPS og ljósm.) með leyfi Fornleifaverndar ríkisins, sem setur þá skilmála sem nauðsynlegir kunna að þykja.

Fornleifaskrá

11

Aðalnr. 311

Sýsla	Sveitarfélag	Táknatala	Hverfi	Landareign	Nr	Heiti	Undirnr.
Gullbringusýsla	Hafnarfjörður	1400					1

Skrásetjari	Dags.	GPS Staðsetning	Viðmiðun	M.y.s.	Skekkja
Sandra Sif Einarsdóttir	17.11.2006	E 353694 N 393595	Isn 93	69	5

Tegund minja	Tilgáta/Niðurstaða	Verk	Fjöldi
Varða		Hell-Hel 09	1

Hættumat	Hætta	Ástand	Aldur	Í eyði	Tímab. hættumat	Tímab. hætta	Merkja?
Ekkert	Engin	Sæmilegt	1900-		Línulögn	Lítil	Nei

Minjagildi	Einkunn	Varðveislugildi	Einkunn 2	Friðlýsa?	Friðlýst?	Hvenær
Lítið	1	Lítið	1	Nei	Nei	

Lega og staðhættir

Ofan á klettahól norðan við dal.

Heimildir og munnmæli

Lýsing

Varða.
0,6 x 0,8 m (NV - SA) og 0,6 m á hæð. Úr hraungrjóti. Fáir stórir steinar. Lítt gróin.
Hugsanlega nýleg.

Teikning/ljósmynd



Ljósmynd



Ljósmyndari: Sandra Sif Einarsdóttir

Filma nr./teg. myndar: Fuji FinePix S 7000

Athugasemdir

Engra mótvægisaðgerða þörf.

Fornleifaskrá

11

Aðalnr. 312

Sýsla	Sveitarfélag	Táknatala	Hverfi	Landareign	Nr	Heiti	Undirnr.
Gullbringusýsla	Hafnarfjörður	1400					1

Skrásetjari	Dags.	GPS Staðsetning	Viðmiðun	M.y.s.	Skekkja
Bjarni F. Einarsson/Sandra Sif Einarsdóttir	18.12.2007	E 352392 N 395163	Isn 93	40	5

Tegund minja	Tilgáta/Niðurstaða	Verk	Fjöldi
Varða		Hell-Hel 09	1

Hættumat	Hætta	Ástand	Aldur	Í eyði	Tímab. hættumat	Tímab. hætta	Merkja?
Ekkert	Engin	Lélegt	1550-1900		Línulögn	Lítil	Nei

Minjagildi	Einkunn	Varðveislugildi	Einkunn 2	Friðlýsa?	Friðlýst?	Hvenær
Lítið	2	Lítið	2	Nei	Nei	

Lega og staðhættir

Efst á blásnu holti í hrauni. Um 140 m SV af námu.

Heimildir og munnmæli

Lýsing

Varða.
Um 1,3 í þvermál og 0,4 m á hæð. Úr hraungrjóti.
Nær alveg fallin.
Botn vörðunnar er mosagróin.

Teikning/ljósmynd



Ljósmynd



Ljósmyndari: Bjarni F. Einarsson

Filma nr./teg. myndar: Fuji FinePix S 7000

Athugasemdir

Ef ekki er hægt að tryggja öryggi fornleifanna þarf að rannsaka þær (GPS og ljósm.) með leyfi Fornleifaverndar ríkisins, sem setur þá skilmála sem nauðsynlegir kunna að þykja.

Fornleifaskrá

11

Aðalnr. 313

Sýsla	Sveitarfélag	Táknatala	Hverfi	Undirnr.
Gullbringusýsla	Hafnarfjörður	1400		1

Landareign	Nr	Heiti

Skrásetjari	Dags.	GPS Staðsetning	Viðmiðun	M.y.s.	Skekkja
Bjarni F. Einarsson/Sandra Sif Einarsdóttir	18.12.2007	E 352254 N 395151	Isn 93	33	5

Tegund minja	Tilgáta/Niðurstaða	Verk	Fjöldi
Varða		Hell-Hel 09	1

Hættumat	Hætta	Ástand	Aldur	Í eyði	Tímab. hættumat	Tímab. hætta	Merkja?
Ekkert	Engin	Lélegt	1550-1900		Línulögn	Lítil	Nei

Minjagildi	Einkunn	Varðveislugildi	Einkunn 2	Friðlýsa?	Friðlýst?	Hvenær
Lítið	2	Lítið	2	Nei	Nei	

Lega og staðhættir

Nyrst á hraunbrún, á klöpp. Í mosavöxnu hrauni.
Um 160 m V af vörðu nr. 312.

Heimildir og munnmæli

Lýsing

Varða.
0,9 x 0,9 (N - S) og 0,6 m há. Úr hraungrjóti. Efsti hluti vörðunnar er fallinn.
Botn hennar er mosagróin.
Vestan við (áfast) gæti verið leifar af skotbyrgi og gæti þá varðan verið hlaðin upp úr grjóti úr því.

Teikning/ljósmynd



Ljósmynd



Ljósmyndari Bjarni F. Einarsson

Filma nr./teg. myndar Fuji FinePix S 7000

Athugasemdir

Ef ekki er hægt að tryggja öryggi fornleifanna þarf að rannsaka þær (GPS og ljósm.) með leyfi Fornleifaverndar ríkisins, sem setur þá skilmála sem nauðsynlegir kunna að þykja.

Fornleifaskrá

11

Aðalnr. 314

Sýsla	Sveitarfélag	Táknatala	Hverfi	Undirnr.
Gullbringusýsla	Hafnarfjörður	1400		1

Landareign	Nr	Heiti

Skrásetjari	Dags.	GPS Staðsetning	Viðmiðun	M.y.s.	Skekkja
Bjarni F. Einarsson/Sandra Sif Einarsdóttir	18.12.2007	E 352392 N 395163	Isn 93	40	5

Tegund minja	Tilgáta/Niðurstaða	Verk	Fjöldi
Aðhald		Hell-Hel 09	1

Hættumat	Hætta	Ástand	Aldur	Í eyði	Tímab. hættumat	Tímab. hætta	Merkja?
Ekkert	Engin	Ágætt	1550-1900		Línulögn	Lítil	Nei

Minjagildi	Einkunn	Varðveislugildi	Einkunn 2	Friðlýsa?	Friðlýst?	Hvenær
Talsvert	5,5	Talsvert	5,5	Nei	Nei	

Lega og staðhættir

Í áberandi sprungum við hraunjaðar. Í mosavöxnu hrauni.

Heimildir og munnmæli

Lýsing

Aðhald.
Aðhaldið sjálft er inni í grasi grónum sprungum. Sjá má hleðslur í tveimur þeirra.
Sprungurnar liggja saman í einu opi sem snýr mót NNA.
Hleðslurnar eru allt að 1,2 m á hæð og 0,4 - 0,7 m breiðar. Sú styttri (sjá neðri mynd) er 1 m á lengd og sú lengri er 2,5 m á lengd.
U.þ.b. 2 m utan við opið liggur Straumsselsstígur (nr. 291).

Teikning/ljósmynd



Ljósmynd



Ljósmyndari Bjarni F. Einarsson

Filma nr./teg. myndar Fuji FinePix S 7000

Athugasemdir

Ef ekki er hægt að tryggja öryggi fornleifanna þarf að rannsaka þær með leyfi Fornleifaverndar ríkisins, sem setur þá skilmála sem nauðsynlegir kunna að þykja.

Fornleifaskrá

Aðalnr. 315

Sýsla	Sveitarfélag	Táknatala	Hverfi	Undirnr.
Gullbringusýsla	Hafnarfjörður	1400		1

Landareign	Nr	Heiti

Skrásetjari	Dags.	GPS Staðsetning	Viðmiðun	M.y.s.	Skekkja
Bjarni F. Einarsson/Sandra Sif Einarsdóttir	18.12.2007	E 351945 N 394890	Isn 93	32	5

Tegund minja	Tilgáta/Niðurstaða	Verk	Fjöldi
Vörður		Hell-Hel 09	2

Hættumat	Hætta	Ástand	Aldur	Í eyði	Tímab. hættumat	Tímab. hætta	Merkja?
Ekkert	Engin	Ágætt	1550-1900		Línulögn	Lítil	Nei

Minjagildi	Einkunn	Varðveislugildi	Einkunn 2	Friðlýsa?	Friðlýst?	Hvenær
Lítið	2	Lítið	2	Nei	Nei	

Lega og staðhættir

Efst á hraunhrygg. Í mjög úfnu mosagrónu hrauni (apalhrauni).

Heimildir og munnmæli

Lýsing

Vörður.

1) Varða.
1 x 1,3 m (A - V) og 1 m á hæð. Úr hraungrjóti. Varðan er illa hlaðin. Botn hennar er mosagróin.

8 m V við vörðu 1) er:

2) Varða (neðri mynd).
Um 1,3 m í þvermál og 0,6 m á hæð. Úr hraungrjóti. Varðan er illa hlaðin.

Vörðurnar virðast ekki varða slóða eða götu. Þær gæti varðað greni, eða verið landamerki.

Teikning/ljósmynd



Ljósmynd



Ljósmyndari	Bjarni F. Einarsson
Filma nr./teg. myndar	Fuji FinePix S 7000

Athugasemdir

Ef ekki er hægt að tryggja öryggi fornleifanna þarf að rannsaka þær (GPS og ljósm.) með leyfi Fornleifaverndar ríkisins, sem setur þá skilmála sem nauðsynlegir kunna að þykja.

11

Fornleifaskrá

Aðalnr. 316

Sýsla	Sveitarfélag	Táknatala	Hverfi	Undirnr.
Gullbringusýsla	Hafnarfjörður	1400		1

Landareign	Nr	Heiti

Skrásetjari	Dags.	GPS Staðsetning	Viðmiðun	M.y.s.	Skekkja
Bjarni F. Einarsson/Sandra Sif Einarsdóttir	18.12.2007	E 352209 N 394782	Isn 93	37	5

Tegund minja	Tilgáta/Niðurstaða	Verk	Fjöldi
Varða		Hell-Hel 09	1

Hættumat	Hætta	Ástand	Aldur	Í eyði	Tímab. hættumat	Tímab. hætta	Merkja?
Ekkert	Engin	Ágætt	1550-1900		Línulögn	Lítil	Nei

Minjagildi	Einkunn	Varðveislugildi	Einkunn 2	Friðlýsa?	Friðlýst?	Hvenær
Lítið	2	Lítið	2	Nei	Nei	

Lega og staðhættir

Efst á hraunhól. Við jaðar mjög úfins hrauns. Um 100 m V af Straumsselsstíg.

Heimildir og munnmæli

Lýsing

Varða.
Um 1 x 1 m (NA - SV) og 1,3 m há. Úr hraungrjóti. Botn vörðunnar er nánast þríhyrningslaga. Hún er illa hlaðin.

Teikning/ljósmynd



Ljósmynd



Ljósmyndari	Bjarni F. Einarsson
Filma nr./teg. myndar	Fuji FinePix S 7000

Athugasemdir

Ef ekki er hægt að tryggja öryggi fornleifanna þarf að rannsaka þær (GPS og ljósm.) með leyfi Fornleifaverndar ríkisins, sem setur þá skilmála sem nauðsynlegir kunna að þykja.

Fornleifaskrá

Aðalnr. 317

Sýsla	Sveitarfélag	Táknatala	Hverfi	Undirnr.
Gullbringusýsla	Hafnarfjörður	1400		1

Landareign	Nr	Heiti

Skrásetjari	Dags.	GPS Staðsetning	Viðmiðun	M.y.s.	Skekkja
Bjarni F. Einarsson/Sandra Sif Einarsdóttir	18.12.2007	E 352565 N 394564	Isn 93	35	5

Tegund minja	Tilgáta/Niðurstaða	Verk	Fjöldi
Varða		Hell-Hel 09	1

Hættumat	Hætta	Ástand	Aldur	Í eyði	Tímab. hættumat	Tímab. hætta	Merkja?
Ekkert	Engin	Lélegt	1550-1900		Línulögn	Lítil	Nei

Minjagildi	Einkunn	Varðveislugildi	Einkunn 2	Friðlýsa?	Friðlýst?	Hvenær
Lítið	2	Lítið	2	Nei	Nei	

Lega og staðhættir

Á flatri mosagrónni braunhellu. Um 5 m austan við lágan braunhól.

Heimildir og munnmæli

Lýsing

Varða.
Um 1 m í þvermál og 0,4 m há. Úr braungrjóti.
Varðan er nær alveg fallin og gæti hafa verið hróflað upp í seinni tíð.
Botn hennar er mjög vel mosagróin.
Um 1 m austar er Straumsselsstígur.

Teikning/ljósmynd



Ljósmynd



Ljósmyndari	Bjarni F. Einarsson
Filma nr./teg. myndar	Fuji FinePix S 7000

Athugasemdir

Ef ekki er hægt að tryggja öryggi fornleifanna þarf að rannsaka þær (GPS og ljósm.) með leyfi Fornleifaverndar ríkisins, sem setur þá skilmála sem nauðsynlegir kunna að þykja.

12

Fornleifaskrá

Aðalnr. 318

Sýsla	Sveitarfélag	Táknatala	Hverfi	Undirnr.
Gullbringusýsla	Hafnarfjörður	1400		1

Landareign	Nr	Heiti

Skrásetjari	Dags.	GPS Staðsetning	Viðmiðun	M.y.s.	Skekkja
Bjarni F. Einarsson/Sandra Sif Einarsdóttir	18.12.2007	E 352588 N 394440	Isn 93	37	5

Tegund minja	Tilgáta/Niðurstaða	Verk	Fjöldi
Varða		Hell-Hel 09	1

Hættumat	Hætta	Ástand	Aldur	Í eyði	Tímab. hættumat	Tímab. hætta	Merkja?
Ekkert	Engin	Lélegt	1550-1900		Línulögn	Lítil	Nei

Minjagildi	Einkunn	Varðveislugildi	Einkunn 2	Friðlýsa?	Friðlýst?	Hvenær
Lítið	2	Lítið	2	Nei	Nei	

Lega og staðhættir

Á flötu mosavöxnu hrauni, um 40 m A við úfinn braunjaðar.

Heimildir og munnmæli

Lýsing

Varða.
Um 0,9 m í þvermál og 0,2 m há. Úr braungrjóti.
Varðan er alveg hrunin.
Um 10 m austan við vörðuna er Straumsselsstígur.

Teikning/ljósmynd



Ljósmynd



Ljósmyndari	Bjarni F. Einarsson
Filma nr./teg. myndar	Fuji FinePix S 7000

Athugasemdir

Ef ekki er hægt að tryggja öryggi fornleifanna þarf að rannsaka þær (GPS og ljósm.) með leyfi Fornleifaverndar ríkisins, sem setur þá skilmála sem nauðsynlegir kunna að þykja.

Fornleifaskrá

Sýsla	Sveitarfélag	Táknatala	Hverfi	Aðalnr.
Gullbringusýsla	Hafnarfjörður	1400		319

Landareign	Nr	Heiti	Undirnr.
Lónakot		Lónakotssel	1 - 9

Skrásetjari	Dags.	GPS Staðsetning	Viðmiðun	M.y.s.	Skekkja
Sandra Sif Einarsdóttir	26.02.2009	E 349617 N 393832	Isn 93		4

Tegund minja	Tilgáta/Niðurstaða	Verk	Fjöldi
Sel		Hell-Hel 09	9

Hættumat	Hætta	Ástand	Aldur	Í eyði	Tímab. hættumat	Tímab. hætta	Merkja?
Ekkert	Engin	Ágætt	1550-1900		Línulögn	Lítil	Já

Minjagildi	Einkunn	Varðveislugildi	Einkunn 2	Friðlýsa?	Friðlýst?	Hvenær
Hátt	8	Hátt	8	Nei	Nei	

Lega og staðhættir

Á flötu landi norðan við hæð.

Heimildir og munnmæli

Jarðabók Árna Magnússonar og Páls Vídalíns. Gullbringu- og Kjósarsýsla. Þriðja bindi. Kaupmannahöfn 1923-1924.
Örnefnaskrá. Hraunbæir. Örnefni í landi Hraunbæja sunnan Hafnarfjarðar. Skráð hefur Þorsteinn Bjarnason frá Háholti. Handrit. Stofnun Árna Magnússonar í íslenskum fræðum. Örnefnasafn.
Örnefnaskrá. Lónakot. Ari Gíslason skráði. Handrit. Stofnun Árna Magnússonar í íslenskum fræðum. Örnefnasafn.

Lýsing

Sel.
Selið er á svæði sem er um 100 m í þvermál. Aðalrústin (1) er á dálitlum hól á flatanum.

Í Jarðabók Árna Magnússonar og Páls Vídalíns segir svo um Lónakot: „*Selstöðu á jörðin í eigin landi, og eru hagar þar góðir, en þegar þurkur gengur, verður þar stórt mein að vatnsskorti.*“ (Jarðabók 1923-1924:160).

Skv. Jarðabók Árna áttu Óttarsstaðir selstöðu í landi Lónakots. Þar segir: „*Aðra selstöðu á jörðin í Lónakotslandi, so sem á mót þeim skipsuppsátrum, er Lónakotsmenn hafa við Óttarstaði.*“ (Jarðabók 1923-1924:162).
Þetta kann að skýra fjölda rústa á svæðinu. Sels frá Lónakoti er þó ekki getið í Jarðabók, en Lónakot var í og úr ábúð svo að þegar bókin var skrifuð kann að vera að ekki hafi verið haft í seli þá.

Teikning/ljósmynd

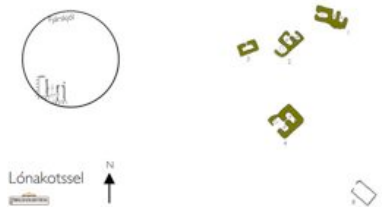

Ljósmynd

Ljósmyndari	Sandra Sif Einarsdóttir
Filma nr./teg. myndar	Fuji FinePix S 9600

Athugasemdir

Selstígurinn var greinilegur við seljarústirnar, en hann fannst ekki við línuveginn. Ef ekki er hægt að tryggja öryggi fornleifanna þarf að rannsaka þær nákvæmlega með leyfi Fornleifaverndar ríkisins, sem setur þá skilmála sem nauðsynlegir kunna að þykja. Selstíginn þyrfti að rekja norður á bóginn og GPS mæla nákvæmlega.

Fornleifaskrá

Sýsla	Sveitarfélag	Táknatala	Hverfi	Aðalnr.
Gullbringusýsla	Hafnarfjörður	1400		319

Landareign	Nr	Heiti	Undirnr.
Lónakot		Lónakotssel	1

Skrásetjari	Dags.	GPS Staðsetning	Viðmiðun	M.y.s.	Skekkja
Sandra Sif Einarsdóttir	26.02.2009	E 349623 N 393865	Isn 93		5

Tegund minja	Tilgáta/Niðurstaða	Verk	Fjöldi
Sel	Sel	Hell-Hel 09	1

Hættumat	Hætta	Ástand	Aldur	Í eyði	Tímab. hættumat	Tímab. hætta	Merkja?
Ekkert	Engin	Ágætt	1550-1900		Línulögn	Lítil	Já

Minjagildi	Einkunn	Varðveislugildi	Einkunn 2	Friðlýsa?	Friðlýst?	Hvenær
Hátt	8	Hátt	8	Nei	Nei	

Lega og staðhættir

Á lágum hól á flötu grasi grónu landi.

Heimildir og munnmæli

Jarðabók Árna Magnússonar og Páls Vídalíns. Gullbringu- og Kjósarsýsla. Þriðja bindi. Kaupmannahöfn 1923-1924.
Örnefnaskrá. Hraunbæir. Örnefni í landi Hraunbæja sunnan Hafnarfjarðar. Skráð hefur Þorsteinn Bjarnason frá Háholti. Handrit. Stofnun Árna Magnússonar í íslenskum fræðum. Örnefnasafn.
Örnefnaskrá. Lónakot. Ari Gíslason skráði. Handrit. Stofnun Árna Magnússonar í íslenskum fræðum. Örnefnasafn.

Lýsing

Sel.
4 x 8 m (VNV - ASA). Veggir úr torfi og grjóti, 0,8 - 1 m breiðir og 0,2 - 0,7 m háir. Erfitt er þó að segja til um gerð og stærð veggja vegna þess að rústin er mjög gróin sinu og er mjög þýfð. Þrjú hólf eru á rústinni (hólf A - C). Dyr snúa hugsanlega mót NNA á hólfum A og B, en mót VNV á hólfi C. Rústin stendur mjög líklega ofan á eldri minjum.

Teikning/ljósmynd

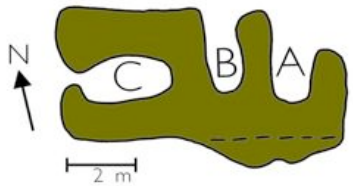

Ljósmynd



Ljósmyndari	Sandra Sif Einarsdóttir
Filma nr./teg. myndar	Fuji FinePix S 9600

Athugasemdir

Ef ekki er hægt að tryggja öryggi fornleifanna þarf að rannsaka þær nákvæmlega með leyfi Fornleifaverndar ríkisins, sem setur þá skilmála sem nauðsynlegir kunna að þykja.

Fornleifaskrá

Aðalnr. 319

Sýsla	Sveitarfélag	Táknatala	Hverfi	Undirnr.
Gullbringusýsla	Hafnarfjörður	1400		2

Landareign	Nr	Heiti
Lónakot		Lónakotssel

Skrásetjari	Dags.	GPS Staðsetning	Viðmiðun	M.y.s.	Skekkja
Sandra Sif Einarsdóttir	26.02.2009	E 349623 N 393853	Isn 93		4

Tegund minja	Tilgáta/Niðurstaða	Verk	Fjöldi
Sel		Hell-Hel 09	1

Hættumat	Hætta	Ástand	Aldur	Í eyði	Tímab. hættumat	Tímab. hætta	Merkja?
Ekkert	Engin	Ágætt	1550-1900		Línulögn	Lítil	Já

Minjagildi	Einkunn	Varðveislugildi	Einkunn 2	Friðlýsa?	Friðlýst?	Hvenær
Hátt	7,5	Hátt	7,5	Nei	Nei	

Lega og staðhættir

5 m SV við rúst 319:1. Á flötu grasi grónu landi.

Heimildir og munnmæli

Örnefnaskrá. Hraunbæir. Örnefni í landi Hraunbæja sunnan Hafnarfjarðar. Skráð hefur Þorsteinn Bjarnason frá Háholti. Handrit. Stofnun Árna Magnússonar í íslenskum fræðum. Örnefnasafn.
Örnefnaskrá. Lónakot. Ari Gíslason skráði. Handrit. Stofnun Árna Magnússonar í íslenskum fræðum. Örnefnasafn.

Lýsing

Sel.
4,5 x 5 m (NA - SV). Veggir út torfi og grjóti, 0,7 - 1 m breiðir og 0,4 - 1 m háir. Erfitt að segja til um stærð veggja vegna þess að rústin er mjög gróin sinu og er afar þýfð. A.m.k. tvö hólf eru á rústinni (hólf A og B). SA við rústina er hugsanlega þriðja hólfið, en form þess og lögun er mjög órætt. Dyr á hólfi A snúa mót SV og á hólfi B snúa dyr mót NV.

Teikning/ljósmynd

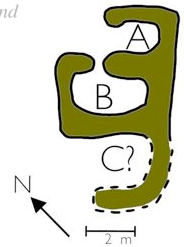

Ljósmynd



Ljósmyndari	Sandra Sif Einarsdóttir
Filma nr./teg. myndar	Fuji FinePix S 9600

Athugasemdir

Ef ekki er hægt að tryggja öryggi fornleifanna þarf að rannsaka þær nákvæmlega með leyfi Fornleifaverndar ríkisins, sem setur þá skilmála sem nauðsynlegir kunna að þykja.

Fornleifaskrá

Aðalnr. 319

Sýsla	Sveitarfélag	Táknatala	Hverfi	Undirnr.
Gullbringusýsla	Hafnarfjörður	1400		3

Landareign	Nr	Heiti
Lónakot		Lónakotssel

Skrásetjari	Dags.	GPS Staðsetning	Viðmiðun	M.y.s.	Skekkja
Sandra Sif Einarsdóttir	26.02.2009	E 349608 N 393851	Isn 93		4

Tegund minja	Tilgáta/Niðurstaða	Verk	Fjöldi
Rúst		Hell-Hel 09	1

Hættumat	Hætta	Ástand	Aldur	Í eyði	Tímab. hættumat	Tímab. hætta	Merkja?
Ekkert	Engin	Ágætt	1550-1900		Línulögn	Lítil	Já

Minjagildi	Einkunn	Varðveislugildi	Einkunn 2	Friðlýsa?	Friðlýst?	Hvenær
Talsvert	7	Talsvert	7	Nei	Nei	

Lega og staðhættir

6 m V við rúst 319:2. Á flötu grasi grónu landi.

Heimildir og munnmæli

Örnefnaskrá. Hraunbæir. Örnefni í landi Hraunbæja sunnan Hafnarfjarðar. Skráð hefur Þorsteinn Bjarnason frá Háholti. Handrit. Stofnun Árna Magnússonar í íslenskum fræðum. Örnefnasafn.
Örnefnaskrá. Lónakot. Ari Gíslason skráði. Handrit. Stofnun Árna Magnússonar í íslenskum fræðum. Örnefnasafn.

Lýsing

Rúst.
3 x 5 m (NA - SV). Veggir úr torfi og grjóti, 0,4 - 0,7 m háir. Erfitt að segja til um þykkt veggja vegna þess að rústin er mjög gróin sinu og er afar þýfð. Hún hefur verið grafin inn í lágan hól. Hugsanlega hefur öll rústin verið grafin niður. Dyr eru á NNV hlið og hafa því snúið mót NNV.

Teikning/ljósmynd

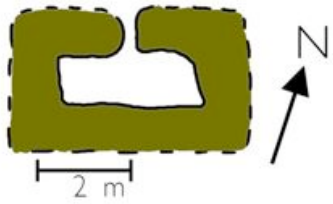

Ljósmynd



Ljósmyndari	Sandra Sif Einarsdóttir
Filma nr./teg. myndar	Fuji FinePix S 9600

Athugasemdir

Ef ekki er hægt að tryggja öryggi fornleifanna þarf að rannsaka þær nákvæmlega með leyfi Fornleifaverndar ríkisins, sem setur þá skilmála sem nauðsynlegir kunna að þykja.

Fornleifaskrá

Sýsla	Sveitarfélag	Táknatala	Hverfi	Aðalnr.
Gullbringusýsla	Hafnarfjörður	1400		319

Landareign	Nr	Heiti	Undirnr.
Lónakot		Lónakotssel	4

Skrásetjari	Dags.	GPS Staðsetning	Viðmiðun	M.y.s.	Skekkja
Sandra Sif Einarsdóttir	26.02.2009	E 349617 N 393832	Isn 93		4

Tegund minja	Tilgáta/Niðurstaða	Verk	Fjöldi
Rúst		Hell-Hel 09	1

Hættumat	Hætta	Ástand	Aldur	Í eyði	Tímab. hættumat	Tímab. hætta	Merkja?
Ekkert	Engin	Ágætt	1550-1900		Línulögn	Lítil	Já

Minjagildi	Einkunn	Varðveislugildi	Einkunn 2	Friðlýsa?	Friðlýst?	Hvenær
Hátt	7,5	Hátt	7,5	Nei	Nei	

Lega og staðhættir

14 m S við rúst 319:2.

Heimildir og munnmæli

Örnefnaskrá. Hraunbæir. Örnefni í landi Hraunbæja sunnan Hafnarfjarðar. Skráð hefur Þorsteinn Bjarnason frá Háholti. Handrit. Stofnun Árna Magnússonar í íslenskum fræðum. Örnefnasafn.
Örnefnaskrá. Lónakot. Ari Gíslason skráði. Handrit. Stofnun Árna Magnússonar í íslenskum fræðum. Örnefnasafn.

Lýsing

Rúst.
6 x 7 m (NA - SV). Veggir úr torfi og grjóti, 1 - 1,5 m breiðir og 0,5 - 1 m háir. Erfitt að segja til um þykkt veggja vegna þess að rústin er mjög gróin sinu og er afar þýfð. A.m.k. tvö hólf eru á rústinni (hólf A og B). Við NV - hlið er hugsanlega þriðja hólfið, en form þess er mjög órætt og virðast veggir þess mun veigaminni en aðrir hlutar rústarinnar. Dyr á hólfi A snúa mót SV og á hólfi B mót NV.

Teikning/ljósmynd

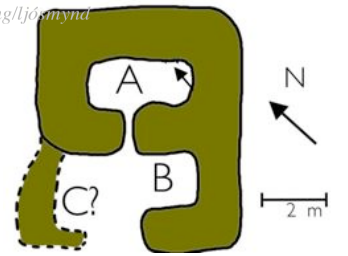

Ljósmynd



Ljósmyndari Bjarni F. Einarsson
Filma nr./teg. myndar Fuji FinePix S 7000

Athugasemdir

Ef ekki er hægt að tryggja öryggi fornleifanna þarf að rannsaka þær með leyfi Fornleifaverndar ríkisins, sem setur þá skilmála sem nauðsynlegir kunna að þykja.

Fornleifaskrá

Sýsla	Sveitarfélag	Táknatala	Hverfi	Aðalnr.
Gullbringusýsla	Hafnarfjörður	1400		319

Landareign	Nr	Heiti	Undirnr.
Lónakot		Lónakotssel	5

Skrásetjari	Dags.	GPS Staðsetning	Viðmiðun	M.y.s.	Skekkja
Sandra Sif Einarsdóttir	26.02.2009	E 349570 N 393848	Isn 93		5

Tegund minja	Tilgáta/Niðurstaða	Verk	Fjöldi
Rúst		Hell-Hel 09	1

Hættumat	Hætta	Ástand	Aldur	Í eyði	Tímab. hættumat	Tímab. hætta	Merkja?
Ekkert	Engin	Ágætt	1550-1900		Línulögn	Lítil	Já

Minjagildi	Einkunn	Varðveislugildi	Einkunn 2	Friðlýsa?	Friðlýst?	Hvenær
Talsvert	7	Talsvert	7	Nei	Nei	

Lega og staðhættir

Í gýg eða jarðfalli, um 50 - 70 m V við rústir 319:1 -4.

Heimildir og munnmæli

Örnefnaskrá. Hraunbæir. Örnefni í landi Hraunbæja sunnan Hafnarfjarðar. Skráð hefur Þorsteinn Bjarnason frá Háholti. Handrit. Stofnun Árna Magnússonar í íslenskum fræðum. Örnefnasafn.
Örnefnaskrá. Lónakot. Ari Gíslason skráði. Handrit. Stofnun Árna Magnússonar í íslenskum fræðum. Örnefnasafn.

Lýsing

Rúst.
2,5 x 4 m (N - S). Veggir úr hraungrjóti, 0,6 - 0,8 m breiðir og 0,3 - 1 m háir. Breidd veggja er óljós þar sem veggirnir eru býsna sokknir að hluta. Dyr eru mót N. S - veggur rústarinnar er gýgveggurinn sjálfur.

Teikning/ljósmynd

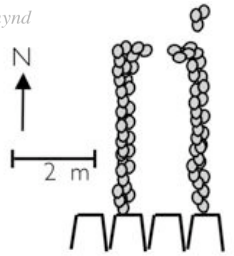

Ljósmynd



Ljósmyndari Sandra Sif Einarsdóttir
Filma nr./teg. myndar Fuji FinePix S 9600

Athugasemdir

Ef ekki er hægt að tryggja öryggi fornleifanna þarf að rannsaka þær nákvæmlega með leyfi Fornleifaverndar ríkisins, sem setur þá skilmála sem nauðsynlegir kunna að þykja.

Fornleifaskrá

Aðalnr. 319

Sýsla	Sveitarfélag	Táknatala	Hverfi	Undirnr.
Gullbringusýsla	Hafnarfjörður	1400		6

Landareign	Nr	Heiti
Lónakot		Lónakotssel

Skrásetjari	Dags.	GPS Staðsetning	Viðmiðun	M.y.s.	Skekkja
Sandra Sif Einarsdóttir	26.02.2009	E 349565 N 393848	Isn 93		4

Tegund minja	Tilgáta/Niðurstaða	Verk	Fjöldi
Rúst		Hell-Hel 09	1

Hættumat	Hætta	Ástand	Aldur	Í eyði	Tímab. hættumat	Tímab. hætta	Merkja?
Ekkert	Engin	Ágætt	1550-1900		Línulögn	Lítil	Já

Minjagildi	Einkunn	Varðveislugildi	Einkunn 2	Friðlýsa?	Friðlýst?	Hvenær
Talsvert	7	Talsvert	7	Nei	Nei	

Lega og staðhættir

Í gýg eða jarðfalli, um 50 - 70 m V við rústir 319:1 -4. Um 1,5 A við rúst 319:5.

Heimildir og munnmæli

Örnefnaskrá. Hraunbæir. Örnefni í landi Hraunbæja sunnan Hafnarfjarðar. Skráð hefur Þorsteinn Bjarnason frá Háholti. Handrit. Stofnun Árna Magnússonar í íslenskum fræðum. Örnefnasafn.
Örnefnaskrá. Lónakot. Ari Gíslason skráði. Handrit. Stofnun Árna Magnússonar í íslenskum fræðum. Örnefnasafn.

Lýsing

Rúst.
2 x 5 m (N - S). Veggir úr hraungrjóti, 0,5 - 0,8 m breiðir og 0,4 - 0,7 m háir. Dyr snúa mót A. V - veggur rústarinnar er sjálfur gýgveggurinn.

Teikning/ljósmynd

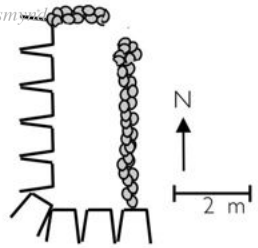

Ljósmynd



Ljósmyndari Sandra Sif Einarsdóttir
Filma nr./teg. myndar Fuji FinePix S 9600

Athugasemdir

Ef ekki er hægt að tryggja öryggi fornleifanna þarf að rannsaka þær nákvæmlega með leyfi Fornleifaverndar ríkisins, sem setur þá skilmála sem nauðsynlegir kunna að þykja.

Fornleifaskrá

Aðalnr. 319

Sýsla	Sveitarfélag	Táknatala	Hverfi	Undirnr.
Gullbringusýsla	Hafnarfjörður	1400		7

Landareign	Nr	Heiti
Lónakot		Lónakotssel

Skrásetjari	Dags.	GPS Staðsetning	Viðmiðun	M.y.s.	Skekkja
Sandra Sif Einarsdóttir	26.02.2009	E 349559 N 393857	Isn 93		5

Tegund minja	Tilgáta/Niðurstaða	Verk	Fjöldi
Fjárskjól		Hell-Hel 09	1

Hættumat	Hætta	Ástand	Aldur	Í eyði	Tímab. hættumat	Tímab. hætta	Merkja?
Ekkert	Engin	Ágætt	1550-1900		Línulögn	Lítil	Já

Minjagildi	Einkunn	Varðveislugildi	Einkunn 2	Friðlýsa?	Friðlýst?	Hvenær
Talsvert	5,5	Talsvert	5,5	Nei	Nei	

Lega og staðhættir

Í N hlíð gýgs eða jarðfalli, um 50 - 70 m V við rústir 319:1-4.

Heimildir og munnmæli

Örnefnaskrá. Hraunbæir. Örnefni í landi Hraunbæja sunnan Hafnarfjarðar. Skráð hefur Þorsteinn Bjarnason frá Háholti. Handrit. Stofnun Árna Magnússonar í íslenskum fræðum. Örnefnasafn.
Örnefnaskrá. Lónakot. Ari Gíslason skráði. Handrit. Stofnun Árna Magnússonar í íslenskum fræðum. Örnefnasafn.

Lýsing

Fjárskjól.
um 4 x 8 m (NA - SV). Skúti yfir öllu skólinu og er mesta lofthæð hans 1,8 m. Framan við skútan er hraun og ofan á það er hlaðin fyrirhleðsl úr hraungrjóti, 0,3 - 0,5 m breið og 0,3 m há. Dyr eru á skjólinu og eru þær náttúrulega formaðar. Ekki er mikið af grjóti á gólfi skjólsins og er það vel gróið að hluta.

Teikning/ljósmynd



Ljósmynd



Ljósmyndari Sandra Sif Einarsdóttir
Filma nr./teg. myndar Fuji FinePix S 9600

Athugasemdir

Ef ekki er hægt að tryggja öryggi fornleifanna þarf að rannsaka þær nákvæmlega með leyfi Fornleifaverndar ríkisins, sem setur þá skilmála sem nauðsynlegir kunna að þykja.

Fornleifaskrá

Aðalnr. 319

Sýsla	Sveitarfélag	Táknatala	Hverfi	Undirnr.
Gullbringusýsla	Hafnarfjörður	1400		8

Landareign	Nr	Heiti
Lónakot		Lónakotssel

Skrásetjari	Dags.	GPS Staðsetning	Viðmiðun	M.y.s.	Skekkja
Sandra Sif Einarsdóttir	26.02.2009	E 349639 N 393809	Isn 93		5

Tegund minja	Tilgáta/Niðurstaða	Verk	Fjöldi
Rúst		Hell-Hel 09	1

Hættumat	Hætta	Ástand	Aldur	Í eyði	Tímab. hættumat	Tímab. hætta	Merkja?
Ekkert	Engin	Ágætt	1550-1900		Línulögn	Lítil	Já

Minjagildi	Einkunn	Varðveislugildi	Einkunn 2	Friðlýsa?	Friðlýst?	Hvenær
Talsvert	6,5	Talsvert	6,6	Nei	Nei	

Lega og staðhættir

21 m SA af rúst 319:4, við stíg nr. 319:9.

Heimildir og munnmæli

Örnefnaskrá. Hraunbæir. Örnefni í landi Hraunbæja sunnan Hafnarfjarðar. Skráð hefur Þorsteinn Bjarnason frá Háholti. Handrit. Stofnun Árna Magnússonar í íslenskum fræðum. Örnefnasafn.
Örnefnaskrá. Lónakot. Ari Gíslason skráði. Handrit. Stofnun Árna Magnússonar í íslenskum fræðum. Örnefnasafn.

Lýsing

Rúst.
3,5 x 5,5 m (NV - SA). Veggir úr hraungrjóti, 0,2 - 0,5 m breiðir og 0,1 - 0,4 m háir. Þeir eru vel vaxnir mosa og skófum. Gólfið er vel gróið mosa. Dyr eru mót NV.

Teikning/ljósmynd

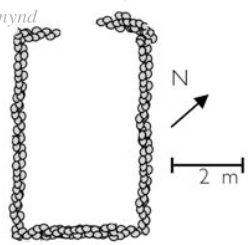

Ljósmynd



Ljósmyndari Sandra Sif Einarsdóttir
Filma nr./teg. myndar Fuji FinePix S 9600

Athugasemdir

Ef ekki er hægt að tryggja öryggi fornleifanna þarf að rannsaka þær nákvæmlega með leyfi Fornleifaverndar ríkisins, sem setur þá skilmála sem nauðsynlegir kunna að þykja.

Fornleifaskrá

Aðalnr. 319

Sýsla	Sveitarfélag	Táknatala	Hverfi	Undirnr.
Gullbringusýsla	Hafnarfjörður	1400		9

Landareign	Nr	Heiti
Lónakot		Lónakotsselstígur

Skrásetjari	Dags.	GPS Staðsetning	Viðmiðun	M.y.s.	Skekkja
Sandra Sif Einarsdóttir	26.02.2009	E 349639 N 393809	Isn 93		5

Tegund minja	Tilgáta/Niðurstaða	Verk	Fjöldi
Fornleið		Hell-Hel 09	1

Hættumat	Hætta	Ástand	Aldur	Í eyði	Tímab. hættumat	Tímab. hætta	Merkja?
Ekkert	Engin	Ágætt	1550-1900		Línulögn	Mikil	Já

Minjagildi	Einkunn	Varðveislugildi	Einkunn 2	Friðlýsa?	Friðlýst?	Hvenær
Talsvert	6	Talsvert	6	Nei	Nei	

Lega og staðhættir

Gatan liggur frá selinu austarlega á svæðinu.

Heimildir og munnmæli

Örnefnaskrá. Hraunbæir. Örnefni í landi Hraunbæja sunnan Hafnarfjarðar. Skráð hefur Þorsteinn Bjarnason frá Háholti. Handrit. Stofnun Árna Magnússonar í íslenskum fræðum. Örnefnasafn.
Örnefnaskrá. Hvassahraun. Handrit. Stofnun Árna Magnússonar í íslenskum fræðum. Örnefnasafn.
Örnefnaskrá. Lónakot. Ari Gíslason skráði. Handrit. Stofnun Árna Magnússonar í íslenskum fræðum. Örnefnasafn.

Lýsing

Fornleið.
Hún er um 2 m breið og liggur utan í lágum hrygg þar sem gatan kemur að selinu að austanverðu. Hún heldur svo áfarm frá selinu hinum megin við hrygginn til suðausturs og liggur trúlega að Óttarsstaðaseli.
Í Örnefnaskrá Hvassahrauns segir að selsstígurinn hafi haldið áfram hjá Lónakotsseli og áfram vestur að Hvassahraunsseli.

Gatan fannst ekki við línuveginn þar sem núverandi línur eru. Gatan að Óttarsstaðaseli var ekki rakin frekar.

Teikning/ljósmynd



Ljósmynd



Ljósmyndari Sandra Sif Einarsdóttir
Filma nr./teg. myndar Fuji FinePix S 9600

Athugasemdir

Ef ekki er hægt að tryggja öryggi fornleifanna þarf að rannsaka þær (GPS mæla og ljósmynda) með leyfi Fornleifaverndar ríkisins, sem setur þá skilmála sem nauðsynlegir kunna að þykja.

Fornleifaskrá

13

Aðalnr. 320

Sýsla	Sveitarfélag	Táknatala	Hverfi	Undirnr.
Gullbringusýsla	Hafnarfjörður	1400		1

Landareign	Nr	Heiti

Skrásetjari	Dags.	GPS Staðsetning	Viðmiðun	M.y.s.	Skekkja
Sandra Sif Einarsdóttir	26.02.2009	E 349576 N 393784	Isn 93		5

Tegund minja	Tilgáta/Niðurstaða	Verk	Fjöldi
Varða		Hell-Hel 09	1

Hættumat	Hætta	Ástand	Aldur	Í eyði	Tímab. hættumat	Tímab. hætta	Merkja?
Ekkert	Engin	Sæmilegt	1550-1900		Línulögn	Lítil	Nei

Minjagildi	Einkunn	Varðveislugildi	Einkunn 2	Friðlýsa?	Friðlýst?	Hvenær
Lítið	2	Lítið	2	Nei	Nei	

Lega og staðhættir

Um 70 m SV við rústir Lónakotssels (319:1-9). Efst á háum hraunás.

Heimildir og munnmæli

Lýsing

Varða.
1 x 0,9 m (N - S) og 1,6 m há. Úr hraungrjóti. Efri hluti vörðunnar hefur líklega verið endurhlaðinn í seinni tíð. Varðan er nokkuð vaxin mosa og skófum.

Varðan gæti hafa varðað Lónakotssel, þó það hafi verið gert í seinni tíð.

Teikning/ljósmynd

Ljósmynd

Ljósmyndari

Filma nr./teg. myndar

Athugasemdir

Ef ekki er hægt að tryggja öryggi fornleifanna þarf að rannsaka þær (GPS og ljósm.) með leyfi Fornleifaverndar ríkisins, sem setur þá skilmála sem nauðsynlegir kunna að þykja.

Fornleifaskrá

13

Aðalnr. 321

Sýsla	Sveitarfélag	Táknatala	Hverfi	Undirnr.
Gullbringusýsla	Hafnarfjörður	1400		1

Landareign	Nr	Heiti

Skrásetjari	Dags.	GPS Staðsetning	Viðmiðun	M.y.s.	Skekkja
Bjarni F. Einarsson	26.02.2009	E 349440 N 393507	Isn 93		3

Tegund minja	Tilgáta/Niðurstaða	Verk	Fjöldi
Varða		Hell-Hel 09	1

Hættumat	Hætta	Ástand	Aldur	Í eyði	Tímab. hættumat	Tímab. hætta	Merkja?
Ekkert	Engin	Sæmilegt	1550-1900		Línulögn	Lítil	Nei

Minjagildi	Einkunn	Varðveislugildi	Einkunn 2	Friðlýsa?	Friðlýst?	Hvenær
Lítið	2	Lítið	2	Nei	Nei	

Lega og staðhættir

Efst á hraunhól í helluhrauni.

Heimildir og munnmæli

Lýsing

Varða.
Varðan er nær ferhyrnd, 0,9 x 0,9 m stór (NA - SV) og 0,7 m há. Úr hraungrjóti.
Ekki er ljóst hvað varðan varðar, gæti þó verið stígur á milli Hvassahraunssels og Lónakotssels.

Teikning/ljósmynd



Ljósmynd



Ljósmyndari Bjarni F. Einarsson

Filma nr./teg. myndar Olympus mju 300

Athugasemdir

Ef ekki er hægt að tryggja öryggi fornleifanna þarf að rannsaka þær (GPS og ljósm.) með leyfi Fornleifaverndar ríkisins, sem setur þá skilmála sem nauðsynlegir kunna að þykja.

Fornleifaskrá

Aðalnr.	Sýsla	Sveitarfélag	Táknatala	Hverfi
322	Gullbringusýsla	Hafnarfjörður	1400	

Landareign	Nr	Heiti	Undirnr.
		Hvassahraunssel	1 - 4

Skrásetjari	Dags.	GPS Staðsetning	Viðmiðun	M.y.s.	Skekkja
Bjarni F. Einarsson	26.02.2009	E 348832 N 392857	Isn 93		3

Tegund minja	Tilgáta/Niðurstaða	Verk	Fjöldi
Sel		Hell-Hel 09	4

Hættumat	Hætta	Ástand	Aldur	Í eyði	Tímab. hættumat	Tímab. hætta	Merkja?
Ekkert	Engin	Ágætt	1550-1900		Línulögn	Lítil	Já

Minjagildi	Einkunn	Varðveislugildi	Einkunn 2	Friðlýsa?	Friðlýst?	Hvenær
Hátt	8	Hátt	8	Já	Nei	

Lega og staðhættir

Á um 100 m stóru svæði (þvermál), NV undir háum ávölum hraunhól. Á grasi grónum velli.

Heimildir og munnmæli

Jarðabók Árna Magnússonar og Páls Vídalíns. Gullbringu- og Kjósarsýsla. Þriðja bindi. Kaupmannahöfn 1923-1924.
Örnefnaskrá. Hraunbæir. Örnefni í landi Hraunbæja sunnan Hafnarfjarðar. Skráð hefur Þorsteinn Bjarnason frá Háholti. Handrit. Stofnun Árna Magnússonar í íslenskum fræðum. Örnefnasafn.
Örnefnaskrá. Hvassahraun. Handrit. Stofnun Árna Magnússonar í íslenskum fræðum. Örnefnasafn.

Lýsing

Sel.
Selið hefur staðið á sléttum velli SV undir áberandi ávölu hól. Svæðið er býsna vel gróið grasi með hraunhraukum hér og hvar upp úr vellinum.
Í Örnefnaskrá Hvassahrauns segir: „*Vatnsbólið er undir skúta, eiginlega beint austur af Selinu, og er erfitt að finna það.*“ (Örnefnaskrá Hvassahrauns). Það fannst ekki nú við vettvangsskoðun.
Hvassahraunsselstígur kemur að rústunum rétt N við rúst 323:4.

Í Jarðabók Árna Magnússonar og Páls Vídalíns segir um Hvassahraun: „*Selstöðu á jörðin þar sem heitir Hvassahraunssel; hagar eru þar sæmilegir en vatnsból brestur til stórmeina.*“ (Jarðabók 1923 -1924:155).

Teikning/ljósmynd



Ljósmynd



Ljósmyndari	Bjarni F. Einarsson
Filma nr./teg. myndar	Olympus mju 300

Athugasemdir

Ef ekki er hægt að tryggja öryggi fornleifanna þarf að rannsaka þær nákvæmlega með leyfi Fornleifaverndar ríkisins, sem setur þá skilmála sem nauðsynlegir kunna að þykja. Selstíginn þyrfti að rekja norður á bóginn og GPS mæla nákvæmlega.

13

Fornleifaskrá

Aðalnr.	Sýsla	Sveitarfélag	Táknatala	Hverfi
322	Gullbringusýsla	Hafnarfjörður	1400	

Landareign	Nr	Heiti	Undirnr.
		Hvassahraunssel	1

Skrásetjari	Dags.	GPS Staðsetning	Viðmiðun	M.y.s.	Skekkja
Bjarni F. Einarsson	26.02.2009	E 348871 N 392877	Isn 93		3

Tegund minja	Tilgáta/Niðurstaða	Verk	Fjöldi
Sel		Hell-Hel 09	1

Hættumat	Hætta	Ástand	Aldur	Í eyði	Tímab. hættumat	Tímab. hætta	Merkja?
Ekkert	Engin	Ágætt	1550-1900		Línulögn	Lítil	Já

Minjagildi	Einkunn	Varðveislugildi	Einkunn 2	Friðlýsa?	Friðlýst?	Hvenær
Hátt	8	Hátt	8	Já	Nei	

Lega og staðhættir

Á lágri bungu á sléttum grasi grónum velli.

Heimildir og munnmæli

Jarðabók Árna Magnússonar og Páls Vídalíns. Gullbringu- og Kjósarsýsla. Þriðja bindi. Kaupmannahöfn 1923-1924.
Örnefnaskrá. Hraunbæir. Örnefni í landi Hraunbæja sunnan Hafnarfjarðar. Skráð hefur Þorsteinn Bjarnason frá Háholti. Handrit. Stofnun Árna Magnússonar í íslenskum fræðum. Örnefnasafn.
Örnefnaskrá. Hvassahraun. Handrit. Stofnun Árna Magnússonar í íslenskum fræðum. Örnefnasafn.

Lýsing

Sel.
7 x 7 m (NV - SA). Veggir úr grjóti og torfi, 1 - 1,5 m breiðir og 0,3 - 0,6 m háir. Tvö hólf eru á rústinni (hólf A og B). Dyr eru á hólfi A mót SV og á hólfi B mót SA.
Hugsanlega er lítið gerði sunnan við S horn hólfs A og annað við N horn hólfs B.
Eldri rústir liggja undir rústinni á stærra svæði, sem er um 20 m í þvermál, eða nær öll bungan sem rúst þessi stendur á.
Rústin er mjög vel gróin grasi.

Teikning/ljósmynd

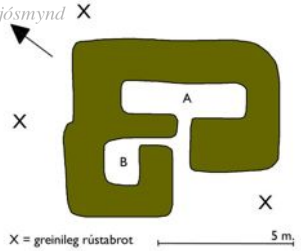

Ljósmynd



Ljósmyndari	Bjarni F. Einarsson
Filma nr./teg. myndar	Olympus mju 300

Athugasemdir

Ef ekki er hægt að tryggja öryggi fornleifanna þarf að rannsaka þær nákvæmlega með leyfi Fornleifaverndar ríkisins, sem setur þá skilmála sem nauðsynlegir kunna að þykja.

Fornleifaskrá

Sýsla	Sveitarfélag	Táknatala	Hverfi	Aðalnr.
Gullbringusýsla	Hafnarfjörður	1400		322

Landareign	Nr	Heiti	Undirnr.
		Hvassahraunssel	2

Skrásetjari	Dags.	GPS Staðsetning	Viðmiðun	M.y.s.	Skekkja
Bjarni F. Einarsson	26.02.2009	E 348857 N 392845	Isn 93		3

Tegund minja	Tilgáta/Niðurstaða	Verk	Fjöldi
Sel		Hell-Hel 09	1

Hættumat	Hætta	Ástand	Aldur	Í eyði	Tímab. hættumat	Tímab. hætta	Merkja?
Ekkert	Engin	Ágætt	1550-1900		Línulögn	Lítil	Já

Minjagildi	Einkunn	Varðveislugildi	Einkunn 2	Friðlýsa?	Friðlýst?	Hvenær
Hátt	8	Hátt	8	Já	Nei	

Lega og staðhættir

Um 22 m SV af rúst 323:1, á sléttum grasi grónum velli.

Heimildir og munnmæli

Örnefnaskrá. Hraunbæir. Örnefni í landi Hraunbæja sunnan Hafnarfjarðar. Skráð hefur Þorsteinn Bjarnason frá Háholti. Handrit. Stofnun Árna Magnússonar í íslenskum fræðum. Örnefnasafn.
Örnefnaskrá. Hvassahraun. Handrit. Stofnun Árna Magnússonar í íslenskum fræðum. Örnefnasafn.

Lýsing

Sel.
7,5 x 8 m (NV - SA). Veggir úr grjóti og torfi, 1 - 1,5 m breiðir og 0,4 - 0,6 m háir.
Þrjú hólf eru á rústinni (hólf A - C). Dyr eru á hólfi A mót NV, á hólfi B eru þær ekki greinanlegar svö að öruggt sé og á hólf C snúa þær mót NA.
Rústin er mjög vel gróin grasi.

Teikning/ljósmynd

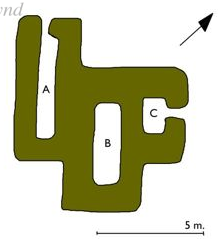

Ljósmynd



Ljósmyndari	Bjarni F. Einarsson
Filma nr./teg. myndar	Olympus mju 300

Athugasemdir

Ef ekki er hægt að tryggja öryggi fornleifanna þarf að rannsaka þær nákvæmlega með leyfi Fornleifaverndar ríkisins, sem setur þá skilmála sem nauðsynlegir kunna að þykja.

13

Fornleifaskrá

Sýsla	Sveitarfélag	Táknatala	Hverfi	Aðalnr.
Gullbringusýsla	Hafnarfjörður			322

Landareign	Nr	Heiti	Undirnr.
		Hvassahraunssel	3

Skrásetjari	Dags.	GPS Staðsetning	Viðmiðun	M.y.s.	Skekkja
Bjarni F. Einarsson	26.02.2009	E 348873 N 392823	Isn 93		3

Tegund minja	Tilgáta/Niðurstaða	Verk	Fjöldi
Rúst		Hell-Hel 09	1

Hættumat	Hætta	Ástand	Aldur	Í eyði	Tímab. hættumat	Tímab. hætta	Merkja?
Ekkert	Engin	Ágætt	1550-1900		Línulögn	Lítil	Já

Minjagildi	Einkunn	Varðveislugildi	Einkunn 2	Friðlýsa?	Friðlýst?	Hvenær
Talsvert	7	Talsvert	7	Já	Já	

Lega og staðhættir

Um 17 m SA af rúst 323:2, við brekkurót.

Heimildir og munnmæli

Örnefnaskrá. Hraunbæir. Örnefni í landi Hraunbæja sunnan Hafnarfjarðar. Skráð hefur Þorsteinn Bjarnason frá Háholti. Handrit. Stofnun Árna Magnússonar í íslenskum fræðum. Örnefnasafn.
Örnefnaskrá. Hvassahraun. Handrit. Stofnun Árna Magnússonar í íslenskum fræðum. Örnefnasafn.

Lýsing

Rúst.
4,5 x 8 m (NV - SA). Veggir úr grjóti og torfi, um 1 - 1,5 m breiðir og 0,1 - 0,3 m háir. Dyr eru á rústinni mót NV.
SA hlutinn er grafinn inn í brekkuna þannig að SV hlutinn og dyrnar eru á jafnsléttu.

Teikning/ljósmynd

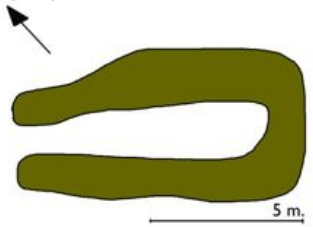

Ljósmynd



Ljósmyndari	Bjarni F. Einarsson
Filma nr./teg. myndar	Olympus mju 300

Athugasemdir

Ef ekki er hægt að tryggja öryggi fornleifanna þarf að rannsaka þær nákvæmlega með leyfi Fornleifaverndar ríkisins, sem setur þá skilmála sem nauðsynlegir kunna að þykja.

Fornleifaskrá

Aðalnr. 322

Sýsla	Sveitarfélag	Táknmynd	Hverfi	Undirnr.
Gullbringusýsla	Hafnarfjörður			4

Landareign	Nr	Heiti
		Hvassahraunssel

Skrásetjari	Dags.	GPS Staðsetning	Viðmiðun	M.y.s.	Skekkja
Bjarni F. Einarsson	26.02.2009	E 348804 N 392844	Isn 93		3

Tegund minja	Tilgáta/Niðurstaða	Verk	Fjöldi
Gerði		Hell-Hel 09	1

Hættumat	Hætta	Ástand	Aldur	Í eyði	Tímab. hættumat	Tímab. hætta	Merkja?
Ekkert	Engin	Ágætt	1550-1900		Línulögn	Lítil	Já

Minjagildi	Einkunn	Varðveislugildi	Einkunn 2	Friðlýsa?	Friðlýst?	Hvenær
Talsvert	7	Talsvert	7	Já	Já	

Lega og staðhættir

Um 38 m V af rúst 323:2. Norðan í dálitlum hamri.

Heimildir og munnmæli

Örnefnaskrá. Hraunbæir. Örnefni í landi Hraunbæja sunnan Hafnarfjarðar. Skráð hefur Þorsteinn Bjarnason frá Háholti. Handrit. Stofnun Árna Magnússonar í íslenskum fræðum. Örnefnasafn.
Örnefnaskrá. Hvassahraun. Handrit. Stofnun Árna Magnússonar í íslenskum fræðum. Örnefnasafn.

Lýsing

Gerði.
4 x 10 m (A - V). Veggir úr hraungrjóti, 0,5 - 1 m breiðir og 0,1 - 0,6 m háir. Suðurveggur er sjálfur hamarinn.
Dyr snúa mót N. Í þeim er hraunhella sem gæti hafa verið yfirhella í dyrum.
Út úr dyrunum að vestan gegnur 3 m langur rani til norðurs.

Teikning/ljósmynd



Ljósmynd



Ljósmyndari	Bjarni F. Einarsson
Filma nr./teg. myndar	Olympus mju 300

Athugasemdir

Ef ekki er hægt að tryggja öryggi fornleifanna þarf að rannsaka þær nákvæmlega með leyfi Fornleifaverndar ríkisins, sem setur þá skilmála sem nauðsynlegir kunna að þykja.

Fornleifaskrá

Aðalnr. 323

Sýsla	Sveitarfélag	Táknmynd	Hverfi	Undirnr.
Gullbringusýsla	Hafnarfjörður	1400		1

Landareign	Nr	Heiti

Skrásetjari	Dags.	GPS Staðsetning	Viðmiðun	M.y.s.	Skekkja
Bjarni F. Einarsson	26.02.2009	E 349057 N 392806	Isn 93		3

Tegund minja	Tilgáta/Niðurstaða	Verk	Fjöldi
Varða		Hell-Hel 09	1

Hættumat	Hætta	Ástand	Aldur	Í eyði	Tímab. hættumat	Tímab. hætta	Merkja?
Ekkert	Engin	Ágætt	1550-1900		Línulögn	Lítil	Nei

Minjagildi	Einkunn	Varðveislugildi	Einkunn 2	Friðlýsa?	Friðlýst?	Hvenær
Lítið	2	Lítið	2	Nei	Nei	

Lega og staðhættir

Efst á hól um 100 m SA af Hvassahraunsseli. Á barmi sprungu.

Heimildir og munnmæli

Lýsing

Varða.
0,8 - 1 m í þvermál og 1,5 m há. Úr hraungrjóti.
Varðan virðist ekki gömul.
Hún gæti varðað Hvassahraunssel þó það hafi verið gert í seinni tíð.

Teikning/ljósmynd



Ljósmynd



Ljósmyndari	Bjarni F. Einarsson
Filma nr./teg. myndar	Olympus mju 300

Athugasemdir

Ef ekki er hægt að tryggja öryggi fornleifanna þarf að rannsaka þær (GPS og ljósm.) með leyfi Fornleifaverndar ríkisins, sem setur þá skilmála sem nauðsynlegir kunna að þykja.

Fornleifaskrá

14

Aðalnr. 324

Sýsla	Sveitarfélag	Táknatala	Hverfi
Gullbringusýsla	Hafnarfjörður	1400	

Landareign	Nr	Heiti	Undirnr.
			1

Skrásetjari	Dags.	GPS Staðsetning	Viðmiðun	M.y.s.	Skekkja
Bjarni F. Einarsson	26.02.2009	E 350917 N 393431	Isn 93		3

Tegund minja	Tilgáta/Niðurstaða	Verk	Fjöldi
Varða		Hell-Hel 09	1

Hættumat	Hætta	Ástand	Aldur	Í eyði	Tímab. hættumat	Tímab. hætta	Merkja?
Ekkert	Engin	Sæmilegt	1900-		Línulögn	Lítil	Nei

Minjagildi	Einkunn	Varðveislugildi	Einkunn 2	Friðlýsa?	Friðlýst?	Hvenær
Lítið	1	Lítið	1	Já	Nei	

Lega og staðhættir

Varðan er austan við meintan selstíg að Óttarsstaðaseli. Á hraunhellu.

Heimildir og munnmæli

Lýsing

Varða.
Um 0,9 m í þvermál og 0,8 m há. Úr hraungrjóti. Varðan virðist ekki gömul og er illa hlaðin.

Um 70 m SV af vörðunni er önnur ung varða og enn önnur er um 70 m NNV af henni (hvorugar skráðar).

Þessar vörður virðast varða eina hugmynd manna um hvar selstígurinn gæti hafa legið.

Teikning/ljósmynd

Ljósmynd

Ljósmyndari:
Filma nr./teg. myndar:

Athugasemdir

Ef ekki er hægt að tryggja öryggi fornleifanna þarf að rannsaka þær (GPS og ljósm.) með leyfi Fornleifaverndar ríkisins, sem setur þá skilmála sem nauðsynlegir kunna að þykja.

Fornleifaskrá

14

Aðalnr. 325

Sýsla	Sveitarfélag	Táknatala	Hverfi
Gullbringusýsla	Hafnarfjörður	1400	

Landareign	Nr	Heiti	Undirnr.
			1

Skrásetjari	Dags.	GPS Staðsetning	Viðmiðun	M.y.s.	Skekkja
Bjarni F. Einarsson og Sandra Sif Einarsdóttir	26.02.2009	E 351266 N 393071	Isn 93		3

Tegund minja	Tilgáta/Niðurstaða	Verk	Fjöldi
Fjárskjól		Hell-Hel 09	1

Hættumat	Hætta	Ástand	Aldur	Í eyði	Tímab. hættumat	Tímab. hætta	Merkja?
Ekkert	Engin	Ágætt	1550-1900		Línulögn	Lítil	Nei

Minjagildi	Einkunn	Varðveislugildi	Einkunn 2	Friðlýsa?	Friðlýst?	Hvenær
Talsvert	6,5	Talsvert	6,5	Nei	Nei	

Lega og staðhættir

Um 150 m SA af Óttarsstaðaseli. Í skúta í helluhrauni.

Heimildir og munnmæli

Lýsing

Fjárskjól.
5 x 8 m (NA - SV). Í skúta sem slútir yfir nær allt skjólið. Lofthæð mest 1,3 m. Dyr eru vestarlega á fyrirhleðslu mót NV. Fyrirhleðsla (veggur) er úr hraungrjóti, 0,5 - 1 m á breidd og 0,3 - 1 m á hæð. Gólfið er sæmilega gróið og nær laust við grjót. 1 m sunnan við skjólið er hlaðin kró (sjá neðri mynd). Hún er 2 m löng og 2,5 - 3 m á lengd. Innangengt er úr fjárskjólinu um göng.

Teikning/ljósmynd



Ljósmynd



Ljósmyndari: Bjarni F. Einarsson
Filma nr./teg. myndar: Fuji FinePix S 9600

Athugasemdir

Ef ekki er hægt að tryggja öryggi fornleifanna þarf að rannsaka þær með leyfi Fornleifaverndar ríkisins, sem setur þá skilmála sem nauðsynlegir kunna að þykja.

Fornleifaskrá

Aðalnr.	Sýsla	Sveitarfélag	Táknatala	Hverfi
326	Gullbringusýsla	Hafnarfjörður	1400	

Landareign	Nr	Heiti	Undirnr.
			1

Skrásetjari	Dags.	GPS Staðsetning	Viðmiðun	M.y.s.	Skekkja
Bjarni F. Einarsson og Sandra Sif Einarsdóttir	26.02.2009	E 351358 N 393183	Isn 93		3

Tegund minja	Tilgáta/Niðurstaða	Verk	Fjöldi
Rétt		Hell-Hel 09	1

Hættumat	Hætta	Ástand	Aldur	Í eyði	Tímab. hættumat	Tímab. hætta	Merkja?
Ekkert	Engin	Ágætt	1550-1900		Línulögn	Lítil	Nei

Minjagildi	Einkunn	Varðveislugildi	Einkunn 2	Friðlýsa?	Friðlýst?	Hvenær
Talsvert	6,5	Talsvert	6,5	Nei	Nei	

Lega og staðhættir

Í stóru jarðfalli um 150 m ASA af Óttarsstaðaseli.

Heimildir og munnmæli

Örnefnaskrá. Óttarsstaðir. Handrit. Stofnun Árna Magnússonar í íslenskum fræðum. Örnefnasafn.

Lýsing

Rétt.

Um 20 x 35 m (NNV - SSA). Réttin er afgirt með hleðslum, einkum og sér í lagi að vestanverðu. Þar er hún afmörkuð með grjótvegg, 0,6 - 1 m breiðun og 0,3 - 1 m háum. Dyr eru þar á miðjum vegg. Botn jarðfallsins/réttarinnar er gróinn mosa, grasi og lyngi. í NA - horni er lítið jarðfall inni í stóra jarðfallinu og annað rétt suður af því. Stóra jarðfallið er best gróið austan megin.

Um réttina segir í Örnefnaskrá: „*Í suður frá selinu sér í op á miklum hraunbás. Þar er ævagömul rétt sem stendur óhögguð enn í dag.*“

Teikning/ljósmynd



Ljósmynd



Ljósmyndari Bjarni F. Einarsson

Filma nr./teg. myndar Fuji FinePix S 9600

Athugasemdir

Ef ekki er hægt að tryggja öryggi fornleifanna þarf að rannsaka þær með leyfi Fornleifaverndar ríkisins, sem setur þá skilmála sem nauðsynlegir kunna að þykja.

Fornleifaskrá

Aðalnr.	Sýsla	Sveitarfélag	Táknatala	Hverfi
327	Gullbringusýsla	Hafnarfjörður	1400	

Landareign	Nr	Heiti	Undirnr.
		Óttarsstaðasel	1 - 3

Skrásetjari	Dags.	GPS Staðsetning	Viðmiðun	M.y.s.	Skekkja
Bjarni F. Einarsson og Sandra Sif Einarsdóttir	26.02.2009	E 351206 N 393343	Isn 93		3

Tegund minja	Tilgáta/Niðurstaða	Verk	Fjöldi
Sel		Hell-Hel 09	3

Hættumat	Hætta	Ástand	Aldur	Í eyði	Tímab. hættumat	Tímab. hætta	Merkja?
Ekkert	Engin	Ágætt	1550-1900		Línulögn	Lítil	Já

Minjagildi	Einkunn	Varðveislugildi	Einkunn 2	Friðlýsa?	Friðlýst?	Hvenær
Hátt	8	Hátt	8	Já	Já	

Lega og staðhættir

Efst á sléttum hraunhól, sem er frekar vel gróin.

Heimildir og munnmæli

Örnefnaskrá. Hraunbæir. Örnefni í landi Hraunbæja sunnan Hafnarfjarðar. Skráð hefur Þorsteinn Bjarnason frá Háholti. Handrit. Stofnun Árna Magnússonar í íslenskum fræðum. Örnefnasafn.

Örnefnaskrá. Óttarsstaðir. Ari Gíslason skráði. Handrit Stofnun Árna Magnússonar í íslenskum fræðum. Örnefnasafn.

Örnefnaskrá. Óttarsstaðir. Handrit. Stofnun Árna Magnússonar í íslenskum fræðum. Örnefnasafn.

Lýsing

Sel.

Selið er á um 60 m stóru svæði í þvermál. Er nær-svæðið býsna vel gróið grasi.

Aðalrústin (327:1) stendur á hól sem geymir örugglega eldri minjar.

Nánasta umhverfi er nokkuð mishæðótt.

Um Óttarsstaði segir Jarðabók Árna Magnússonar og Páls Vídalíns: „*Selstöðu á jörðin í almenningi, eru þar hagar góðir, en vatnslaust í þerrasumrum. Aðra selstöðu á jörðin í Lónakotslandi, so sem á mót þeim skipsuppsátrum, er Lónakotsmenn hafa við Óttarstaði.*“ (Jarðabók 1923-1924:162).

Teikning/ljósmynd

Ljósmynd



Ljósmyndari Bjarni F. Einarsson

Filma nr./teg. myndar Fuji FinePix S 9600

Athugasemdir

Ef ekki er hægt að tryggja öryggi fornleifanna þarf að rannsaka þær nákvæmlega með leyfi Fornleifaverndar ríkisins, sem setur þá skilmála sem nauðsynlegir kunna að þykja.

Fornleifaskrá

Aðalnr.	Sýsla	Sveitarfélag	Táknatala	Hverfi
327	Gullbringusýsla	Hafnarfjörður	1400	

Landareign	Nr	Heiti	Undirnr.
		Óttarsstaðasel	1

Skrásetjari	Dags.	GPS Staðsetning	Viðmiðun	M.y.s.	Skekkja
Bjarni F. Einarsson og Sandra Sif Einarsdóttir	26.02.2009	E 351206 N 393343	Isn 93		3

Tegund minja	Tilgáta/Niðurstaða	Verk	Fjöldi
Sel		Hell-Hel 09	1

Hættumat	Hætta	Ástand	Aldur	Í eyði	Tímab. hættumat	Tímab. hætta	Merkja?
Ekkert	Engin	Ágætt	1550-1900		Línulögn	Lítil	Já

Minjagildi	Einkunn	Varðveislugildi	Einkunn 2	Friðlýsa?	Friðlýst?	Hvenær
Hátt	8	Hátt	8	Já	Já	

Lega og staðhættir

Á lágum hól á flötum bala með hraunkollum víða allt í kring.

Heimildir og munnmæli

Jarðabók Árna Magnússonar og Páls Vídalíns. Gullbringu- og Kjósarsýsla. Þriðja bindi. Kaupmannahöfn 1923-1924.
Örnefnaskrá. Hraunbæir. Örnefni í landi Hraunbæja sunnan Hafnarfjarðar. Skráð hefur Þorsteinn Bjarnason frá Háholti. Handrit. Stofnun Árna Magnússonar í íslenskum fræðum. Örnefnasafn.
Örnefnaskrá. Óttarsstaðir. Ari Gíslason skráði. Handrit Stofnun Árna Magnússonar í íslenskum fræðum. Örnefnasafn.
Örnefnaskrá. Óttarsstaðir. Handrit. Stofnun Árna Magnússonar í íslenskum fræðum. Örnefnasafn.

Lýsing

Sel.

6,5 x 11 m (ANA - VSV). Veggir úr torfi og grjóti, 1,5 - 2 m breiðir og 0,3 - 0,6 m háir. Alla vega fimm hólf eru á rústinni (hólf A - E). Dyr eru á hólfi A mót ANA, á hólfi B inn í hólf A mót ANA. Hólf C er ekki með greinanlegum dyrum, enda gæti þar verið brunnur. Á hólfi D eru dyr mót V, inn í hólf E. Á hólfi E eru dyr út úr rústinni mót V. Garðlög sjást aðeins í hólfi C, meintum brunni.
Rústin er frekar ógreinileg í forminu. Hún er mjög vel gróin grasi.

Hóllinn sem rústin stendur á er um 20 m í þvermál og þar má greina mörg rústabrot allt í kring.

Teikning/ljósmynd

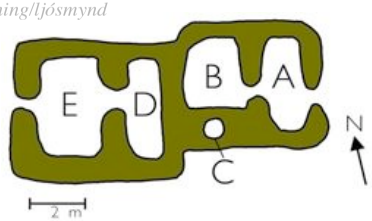

Ljósmynd



Ljósmyndari Bjarni F. Einarsson

Filma nr./teg. myndar Fuji FinePix S 9600

Athugasemdir

Ef ekki er hægt að tryggja öryggi fornleifanna þarf að rannsaka þær nákvæmlega með leyfi Fornleifaverndar ríkisins, sem setur þá skilmála sem nauðsynlegir kunna að þykja.

Fornleifaskrá

Aðalnr.	Sýsla	Sveitarfélag	Táknatala	Hverfi
327	Gullbringusýsla	Hafnarfjörður	1400	

Landareign	Nr	Heiti	Undirnr.
		Óttarsstaðasel	2

Skrásetjari	Dags.	GPS Staðsetning	Viðmiðun	M.y.s.	Skekkja
Bjarni F. Einarsson og Sandra Sif Einarsdóttir	26.02.2009	E 351178 N 393306	Isn 93		3

Tegund minja	Tilgáta/Niðurstaða	Verk	Fjöldi
Rúst	Stekkur	Hell-Hel 09	1

Hættumat	Hætta	Ástand	Aldur	Í eyði	Tímab. hættumat	Tímab. hætta	Merkja?
Ekkert	Engin	Sæmilegt	1550-1900		Línulögn	Lítil	Já

Minjagildi	Einkunn	Varðveislugildi	Einkunn 2	Friðlýsa?	Friðlýst?	Hvenær
Talsvert	6	Talsvert	6	Já	Já	

Lega og staðhættir

Um 38 m SV af rúst 327:1, við hraunkannt.

Heimildir og munnmæli

Örnefnaskrá. Hraunbæir. Örnefni í landi Hraunbæja sunnan Hafnarfjarðar. Skráð hefur Þorsteinn Bjarnason frá Háholti. Handrit. Stofnun Árna Magnússonar í íslenskum fræðum. Örnefnasafn.
Örnefnaskrá. Óttarsstaðir. Ari Gíslason skráði. Handrit Stofnun Árna Magnússonar í íslenskum fræðum. Örnefnasafn.
Örnefnaskrá. Óttarsstaðir. Handrit. Stofnun Árna Magnússonar í íslenskum fræðum. Örnefnasafn.

Lýsing

Rúst.

3 x 6 m (NV - SA). Veggir úr hraungrýti, þykkt þeirra vart greinanleg, en gæti hafa verið 0,5 - 1 m. Hæð veggja er 0,5 - 0,6 m. Tvö hólf eru á rústinni. Dyr eru á vestara hólfinu mót SV, en ekki greinanlegar á austara hólfinu.
Í vestara hólfinu er talsvert af grjóti og það austara er fullt af grjóti.
Vestur- og norðurveggur er klettaveggur.
Rústin öll er vel gróin mosa, í vestara hólfinu er hún vel gróin grasi.

Teikning/ljósmynd



Ljósmynd



Ljósmyndari Bjarni F. Einarsson

Filma nr./teg. myndar Fuji FinePix S 9600

Athugasemdir

Ef ekki er hægt að tryggja öryggi fornleifanna þarf að rannsaka þær með leyfi Fornleifaverndar ríkisins, sem setur þá skilmála sem nauðsynlegir kunna að þykja.

Fornleifaskrá

Sýsla	Sveitarfélag	Táknatala	Hverfi	Aðalnr.
Gullbringusýsla	Hafnarfjörður	1400		327

Landareign	Nr	Heiti	Undirnr.
		Óttarsstaðasel	3

Skrásetjari	Dags.	GPS Staðsetning	Viðmiðun	M.y.s.	Skekkja
Bjarni F. Einarsson og Sandra Sif Einarsdóttir	26.02.2009	E 351175 N 393294	Isn 93		3

Tegund minja	Tilgáta/Niðurstaða	Verk	Fjöldi
Aðhald		Hell-Hel 09	1

Hættumat	Hætta	Ástand	Aldur	Í eyði	Tímab. hættumat	Tímab. hætta	Merkja?
Ekkert	Engin	Sæmilegt	1550-1900		Línulögn	Lítil	Já

Minjagildi	Einkunn	Varðveislugildi	Einkunn 2	Friðlýsa?	Friðlýst?	Hvenær
Talsvert	5	Talsvert	5	Já	Já	

Lega og staðhættir

Um 8 m SSV af rúst 327.2. Upp við hraunkannt.

Heimildir og munnmæli

Örnefnaskrá. Hraunbæir. Örnefni í landi Hraunbæja sunnan Hafnarfjarðar. Skráð hefur Þorsteinn Bjarnason frá Háholti. Handrit. Stofnun Árna Magnússonar í íslenskum fræðum. Örnefnasafn.
Örnefnaskrá. Óttarsstaðir. Ari Gíslason skráði. Handrit Stofnun Árna Magnússonar í íslenskum fræðum. Örnefnasafn.
Örnefnaskrá. Óttarsstaðir. Handrit. Stofnun Árna Magnússonar í íslenskum fræðum. Örnefnasafn.

Lýsing

Aðhald.
5 x 5 m (NV - SA). Suður- og austurveggurinn er hraunveggur. Norðurhlutinn er nær horfinn, en að austan er grjótveggur, 3 m langur, 0,3 - 0,6 m breiður og 0,8 m hár. Aðhaldið er vel gróið mosa, grasi og lyngi.

Teikning/ljósmynd



Ljósmynd



Ljósmyndari	Bjarni F. Einarsson
Filma nr./teg. myndar	Fuji FinePix S 9600

Athugasemdir

Ef ekki er hægt að tryggja öryggi fornleifanna þarf að rannsaka þær með leyfi Fornleifaverndar ríkisins, sem setur þá skilmála sem nauðsynlegir kunna að þykja.

Fornleifaskrá

Sýsla	Sveitarfélag	Táknatala	Hverfi	Aðalnr.
Gullbringusýsla	Hafnarfjörður	1400		328

Landareign	Nr	Heiti	Undirnr.
			1

Skrásetjari	Dags.	GPS Staðsetning	Viðmiðun	M.y.s.	Skekkja
Bjarni F. Einarsson og Sandra Sif Einarsdóttir	26.02.2009	E 351060 N 393347	Isn 93		3

Tegund minja	Tilgáta/Niðurstaða	Verk	Fjöldi
Fjárskjól og varða		Hell-Hel 09	2

Hættumat	Hætta	Ástand	Aldur	Í eyði	Tímab. hættumat	Tímab. hætta	Merkja?
Ekkert	Engin	Ágætt	1550-1900		Línulögn	Lítil	Já

Minjagildi	Einkunn	Varðveislugildi	Einkunn 2	Friðlýsa?	Friðlýst?	Hvenær
Talsvert	7	Talsvert	7	Nei	Nei	

Lega og staðhættir

Nokkuð vestan við Óttarsstaðasel. Undir skúta í jarðfalli.

Heimildir og munnmæli

Lýsing

Fjárskjól og varða.
1) Fjárskjól.
5 x 9 m (NNV - SSA). Undir skúta sem nær yfir nær allt skjólið. Lofthæð mest 2,1 m. Fyrirhleðsla úr hraungrjóti, 9 m löng, 0,4 m á hreidd og 0,3 - 2,5 m há. Botn skjólsins er vel gróin grasi og lítið er af grjóti í því.
Dyr eru sunnarlega á fyrirhleðslunni mót NNV.

Um 12 m NV af fjárskjólinu er varða.

2) Varða.
0,5 x 0,7 m í þvermál og 1,2 m há. Úr hraungrjóti. Varðan virðist ung og er illa hlaðin.

Teikning/ljósmynd



Ljósmynd



Ljósmyndari	Bjarni F. Einarsson
Filma nr./teg. myndar	Fuji FinePix S 9600

Athugasemdir

Ef ekki er hægt að tryggja öryggi fornleifanna þarf að rannsaka þær með leyfi Fornleifaverndar ríkisins, sem setur þá skilmála sem nauðsynlegir kunna að þykja.

Fornleifaskrá

Aðalnr. 329

Sýsla	Sveitarfélag	Táknatala	Hverfi	Undirnr.
Gullbringusýsla	Hafnarfjörður	1400		1

Landareign	Nr	Heiti

Skrásetjari	Dags.	GPS Staðsetning	Viðmiðun	M.y.s.	Skekkja
Bjarni F. Einarsson og Sandra Sif Einarsdóttir	26.02.2009	E 351146 N 393576	Isn 93		3

Tegund minja	Tilgáta/Niðurstaða	Verk	Fjöldi
Fjárskjól		Hell-Hel 09	1

Hættumat	Hætta	Ástand	Aldur	Í eyði	Tímab. hættumat	Tímab. hætta	Merkja?
Ekkert	Engin	Ágætt	1550-1900		Línulögn	Lítil	Já

Minjagildi	Einkunn	Varðveislugildi	Einkunn 2	Friðlýsa?	Friðlýst?	Hvenær
Talsvert	6,5	Talsvert	6,5	Nei	Nei	

Lega og staðhættir

Um 10 m ASA af Óttarsstaðaselsstíg. Í mishæðóttu hrauni.

Heimildir og munnmæli

Lýsing

Fjárskjól.
4,5 x 10 m (NNA - SSV). Undir skúta sem nær yfir allt skjólið. Lofthæð mest 1,2 m. Fyrirhleðsla úr hraungrjóti, 6 m löng, 0,3 - 0,8 m á hreidd og 0,3 - 0,7 m há. Botn skjólsins er vel gróin grasi og lítið er af grjóti í því.
Dyr eru sunnarlega á fyrirhleðslunni mót VNV. Skútinn sjálfur nær lengri til NNA en fyrirhleðslan.

Teikning/ljósmynd



Ljósmynd



Ljósmyndari: Bjarni F. Einarsson

Filma nr./teg. myndar: Fuji FinePix S 9600

Athugasemdir

Ef ekki er hægt að tryggja öryggi fornleifanna þarf að rannsaka þær með leyfi Fornleifaverndar ríkisins, sem setur þá skilmála sem nauðsynlegir kunna að þykja.

14

Fornleifaskrá

Aðalnr. 330

Sýsla	Sveitarfélag	Táknatala	Hverfi	Undirnr.
Gullbringusýsla	Hafnarfjörður	1400		1

Landareign	Nr	Heiti

Skrásetjari	Dags.	GPS Staðsetning	Viðmiðun	M.y.s.	Skekkja
Bjarni F. Einarsson og Sandra Sif Einarsdóttir	26.02.2009	E 350984 N 393977	Isn 93		3

Tegund minja	Tilgáta/Niðurstaða	Verk	Fjöldi
Fjárskjól og varða		Hell-Hel 09	2

Hættumat	Hætta	Ástand	Aldur	Í eyði	Tímab. hættumat	Tímab. hætta	Merkja?
Ekkert	Engin	Ágætt	1550-1900		Línulögn	Lítil	Já

Minjagildi	Einkunn	Varðveislugildi	Einkunn 2	Friðlýsa?	Friðlýst?	Hvenær
Talsvert	6,5	Talsvert	6,5	Nei	Nei	

Lega og staðhættir

Um 60 m V við Óttarsstaðasselsstíg. Í jarðfalli í kjarrivöxnu hrauni.

Heimildir og munnmæli

Lýsing

Fjárskjól og varða.
1) Fjárskjól.
6 x 8 m (NNV - SSA). Undir skúta sem nær yfir allt skjólið. Lofthæð mest 1 m. Fyrirhleðsla úr hraungrjóti, 6 m löng, 1 - 1,3 m á hreidd og 0,6 m há. Hún er talsvert mosavaxin. Tvennar dyr eru á fyrirhleðslunni mót VSV. Á botni skjólsins er lítið af grjóti.
Framan við skjólið, í jarðfallinu, standa gamlar bjarkir.

Nokkra metra vestur af skjólinu er varða.

2) Varða.
0,9 x 1,2 m (N - S). Úr hraungrjóti, 1,4 m á hæð. Varðan er fremur gisin um miðjuna og annað hvort hefur hún gliðnað eða verið eins og A í laginu með op í miðjunni. Hugsanlega hefur hrunið niður í opið og það fyllst að hluta.

Teikning/ljósmynd



Ljósmynd



Ljósmyndari: Bjarni F. Einarsson

Filma nr./teg. myndar: Fuji FinePix S 9600

Athugasemdir

Ef ekki er hægt að tryggja öryggi fornleifanna þarf að rannsaka þær með leyfi Fornleifaverndar ríkisins, sem setur þá skilmála sem nauðsynlegir kunna að þykja.

Fornleifaskrá

Aðalnr.	Sýsla	Sveitarfélag	Táknatala	Hverfi
331	Gullbringusýsla	Hafnarfjörður	1400	

Landareign	Nr	Heiti	Undirnr.
			1

Skrásetjari	Dags.	GPS Staðsetning	Viðmiðun	M.y.s.	Skekkja
Bjarni F. Einarsson og Sandra Sif Einarsdóttir	26.02.2009	E 350885 N 394358	Isn 93		3

Tegund minja	Tilgáta/Niðurstaða	Verk	Fjöldi
Varða		Hell-Hel 09	1

Hættumat	Hætta	Ástand	Aldur	Í eyði	Tímab. hættumat	Tímab. hætta	Merkja?
Ekkert	Engin	Ágætt	1900-		Línulögn	Lítil	Nei

Minjagildi	Einkunn	Varðveislugildi	Einkunn 2	Friðlýsa?	Friðlýst?	Hvenær
Lítið	2	Lítið	2	Nei	Nei	

Lega og staðhættir

Um 2 m vestan við Óttarsstaðaselsstíg. Í helluhrauni.

Heimildir og munnmæli

Lýsing

Varða.
0,5 x 1 m (N - S). Úr hraungrjóti, 1,2 m há. Varðan er illa hlaðin og virðist ung.

Um 30 m norður af vörðunni er önnur svipuð varða, austan við stíginn. Hún var ekki skráð.

Teikning/ljósmynd



Ljósmynd



Ljósmyndari Bjarni F. Einarsson

Filma nr./teg. myndar Fuji FinePix S 9600

Athugasemdir

Engra mótvægisaðgerða er þörf sé varðan rétt aldursgreind.

Fornleifaskrá

Aðalnr.	Sýsla	Sveitarfélag	Táknatala	Hverfi
332	Gullbringusýsla	Hafnarfjörður	1400	

Landareign	Nr	Heiti	Undirnr.
		Fornasel	1 - 6

Skrásetjari	Dags.	GPS Staðsetning	Viðmiðun	M.y.s.	Skekkja
Bjarni F. Einarsson og Sandra Sif Einarsdóttir	27.02.2009	E 354505 N 393217	Isn 93		3

Tegund minja	Tilgáta/Niðurstaða	Verk	Fjöldi
Sel		Hell-Hel 09	6

Hættumat	Hætta	Ástand	Aldur	Í eyði	Tímab. hættumat	Tímab. hætta	Merkja?
Ekkert	Engin	Ágætt	1550-1900		Línulögn	Lítil	Já

Minjagildi	Einkunn	Varðveislugildi	Einkunn 2	Friðlýsa?	Friðlýst?	Hvenær
Hátt	8	Hátt	8	Já	Já	

Lega og staðhættir

Á hraunbungu eða hæð (Fornaselshæð) um 2 km suður af Álverinu í Straumsvík. Bungan er nokkuð gróin grasi

Heimildir og munnmæli

Bjarni F. Einarsson. *Fornasel. Prufuholugröftur í seljarústir suður af Straumsvík.* Handrit. Fornleifafræðistofan 2001.
Örnefnaskrá. Hraunbæir. Örnefni í landi Hraunbæja sunnan Hafnarfjarðar. Skráð hefur Þorsteinn Bjarnason frá Háholti. Handrit. Stofnun Árna Magnússonar í íslenskum fræðum. Örnefnasafn.
Örnefnaskrá. Þorbjarnarstaðir. Handrit. Stofnun Árna Magnússonar í íslenskum fræðum. Örnefnasafn.

Lýsing

Sel.
Selið er staðsett suðaustan í hraunbungunni, bæði ofan á henni sjálfri og að hluta ofan í jarðfalli eða sprungu suður af henni.
Svæðið er að hluta til vel gróið grasi, mosa og víði. Sunnan við vatnsbólið er hugsanlega öskuhaugur ofan í sprungu og þar fyrir vestan er jarðfall sem gæti verið aðhald. Hvorugt var skráð sérstaklega.

Grafið var í selið árið 2000. Helstu niðurstöður voru að hús 2 var trúlega frá því um 1600. Miklar likur eru til að hús 3 og fleiri séu mun eldri.

Skv. örnefnaskrá Þorbjarnarstaða var haft hér í seli frá Þorbjarnarstöðum. Þessa sels er þó ekki getið í Jarðabók Árna Magnússonar og Páls Vídalíns. Hugsanlega stafar það af því að selið var þá löngu fallið úr notkun og Gjásel tekið við. Jarðabókin er skrifum 1703. Fornleifarannsóknin styður þetta.

Teikning/ljósmynd



Ljósmynd



Ljósmyndari Bjarni F. Einarsson

Filma nr./teg. myndar Fuji FinePix S 9600

Athugasemdir

Ef ekki er hægt að tryggja öryggi fornleifanna þarf að rannsaka þær nákvæmlega með leyfi Fornleifaverndar ríkisins, sem setur þá skilmála sem nauðsynlegir kunna að þykja.

Fornleifaskrá

Sýsla	Sveitarfélag	Táknatala	Hverfi	Aðalnr.
Gullbringusýsla	Hafnarfjörður	1400		332

Landareign	Nr	Heiti	Undirnr.
		Fornasel	1

Skrásetjari	Dags.	GPS Staðsetning	Viðmiðun	M.y.s.	Skekkja
Bjarni F. Einarsson og Sandra Sif Einarsdóttir	27.02.2009	E 354497 N 393220	Isn 93		3

Tegund minja	Tilgáta/Niðurstaða	Verk	Fjöldi
Rúst		Hell-Hel 09	1

Hættumat	Hætta	Ástand	Aldur	Í eyði	Tímab. hættumat	Tímab. hætta	Merkja?
Ekkert	Engin	Ágætt	1550-1900		Línulögn	Lítil	Já

Minjagildi	Einkunn	Varðveislugildi	Einkunn 2	Friðlýsa?	Friðlýst?	Hvenær
Hátt	7,5	Hátt	7,5	Já	Já	

Lega og staðhættir

Suðaustarlega á flatri hraunbungu um 2 km suður af Álverinu í Straumsvík.

Heimildir og munnmæli

Bjarni F. Einarsson. *Fornasel. Prufuholugröftur í seljarústir suður af Straumsvík.* Handrit. Fornleifafræðistofan 2001.

Örnefnaskrá. Hraunbæir. Örnefni í landi Hraunbæja sunnan Hafnarfjarðar. Skráð hefur Þorsteinn Bjarnason frá Háholti. Handrit. Stofnun Árna Magnússonar í íslenskum fræðum. Örnefnasafn.

Lýsing

Rúst.

4 x 5 m (A - V). Veggir úr grjóti og torfi, 1 - 1,5 m breiðir og 0,1 - 0,3 m háir. Dyr eru vestarlega á suðurvegg og snúa mót S.

Einstaka steinar sjást í veggjum (3 st.). Rústin er mjög vel gróin grasi og mosa. Prufuhola var grafin í rústina 2000. Nokkur gólf voru í rústinni. Í neðri gólfum fundust m.a. hnífur, gler, koparhringur og leirtau. Leirtauið, sem fannst í næst neðsta gólfi gæti verið frá því um 1600 - 1700.

Teikning/ljósmynd

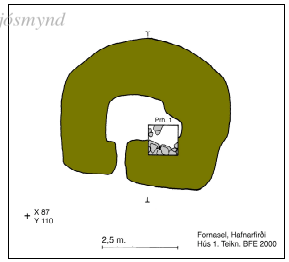

Ljósmynd



Ljósmyndari Bjarni F. Einarsson

Filma nr./teg. myndar Fuji FinePix S 9600

Athugasemdir

Ef ekki er hægt að tryggja öryggi fornleifanna þarf að rannsaka þær nákvæmlega með leyfi Fornleifaverndar ríkisins, sem setur þá skilmála sem nauðsynlegir kunna að þykja.

Fornleifaskrá

Sýsla	Sveitarfélag	Táknatala	Hverfi	Aðalnr.
Gullbringusýsla	Hafnarfjörður	1400		332

Landareign	Nr	Heiti	Undirnr.
		Fornasel	2

Skrásetjari	Dags.	GPS Staðsetning	Viðmiðun	M.y.s.	Skekkja
Bjarni F. Einarsson og Sandra Sif Einarsdóttir	27.02.2009	E 354505 N 393217	Isn 93		3

Tegund minja	Tilgáta/Niðurstaða	Verk	Fjöldi
Sel		Hell-Hel 09	1

Hættumat	Hætta	Ástand	Aldur	Í eyði	Tímab. hættumat	Tímab. hætta	Merkja?
Ekkert	Engin	Ágætt	1550-1900		Línulögn	Lítil	Já

Minjagildi	Einkunn	Varðveislugildi	Einkunn 2	Friðlýsa?	Friðlýst?	Hvenær
Hátt	8	Hátt	8	Já	Já	

Lega og staðhættir

Um 3 m A af rúst 332:1. Suðaustarlega á flatri hraunbungu.

Heimildir og munnmæli

Bjarni F. Einarsson. *Fornasel. Prufuholugröftur í seljarústir suður af Straumsvík.* Handrit. Fornleifafræðistofan 2001.

Örnefnaskrá. Hraunbæir. Örnefni í landi Hraunbæja sunnan Hafnarfjarðar. Skráð hefur Þorsteinn Bjarnason frá Háholti. Handrit. Stofnun Árna Magnússonar í íslenskum fræðum. Örnefnasafn.

Lýsing

Sel.

4 x 6 m (N - S). Veggir úr grjóti og torfi, 1 - 1,5 m breiðir og 0,3 - 0,4 m háir. Hugsanlega tvö hólf á rústinni (hólf A og B). Dyr eru á hólfi A mót A og á hólfi B mót N.

Rústin er vel gróin grasi og mosa.

Í rústinni fundust m.a. járnnaglar, hóffjöður, hnífur, leirtau og leggur úr krítarpípu.

Teikning/ljósmynd

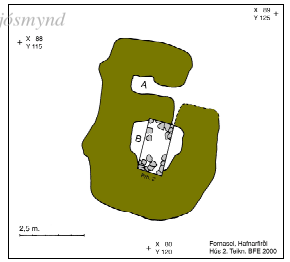

Ljósmynd



Ljósmyndari Bjarni F. Einarsson

Filma nr./teg. myndar Olympus C-820L

Athugasemdir

Ef ekki er hægt að tryggja öryggi fornleifanna þarf að rannsaka þær nákvæmlega með leyfi Fornleifaverndar ríkisins, sem setur þá skilmála sem nauðsynlegir kunna að þykja.

Fornleifaskrá

Sýsla	Sveitarfélag	Táknatala	Hverfi	Aðalnr.
Gullbringusýsla	Hafnarfjörður	1400		332

Landareign	Nr	Heiti	Undirnr.
		Fornasel	3

Skrásetjari	Dags.	GPS Staðsetning	Viðmiðun	M.y.s.	Skekkja
Bjarni F. Einarsson og Sandra Sif Einarsdóttir	27.02.2009	E 354509 N 393233	Isn 93		3

Tegund minja	Tilgáta/Niðurstaða	Verk	Fjöldi
Sel		Hell-Hel 09	1

Hættumat	Hætta	Ástand	Aldur	Í eyði	Tímab. hættumat	Tímab. hætta	Merkja?
Ekkert	Engin	Ágætt	1550-1900		Línulögn	Lítil	Já

Minjagildi	Einkunn	Varðveislugildi	Einkunn 2	Friðlýsa?	Friðlýst?	Hvenær
Hátt	8	Hátt	8	Já	Já	

Lega og staðhættir

Um 6 m NV af rúst 332:2. Suðaustarlega á flatri hraunbungu.

Heimildir og munnmæli

Bjarni F. Einarsson. *Fornasel. Prufuholugröftur í seljarústir suður af Straumsvík.* Handrit. Fornleifafræðistofan 2001.

Örnefnaskrá. Hraunbæir. Örnefni í landi Hraunbæja sunnan Hafnarfjarðar. Skráð hefur Þorsteinn Bjarnason frá Háholti. Handrit. Stofnun Árna Magnússonar í íslenskum fræðum. Örnefnasafn.

Lýsing

Sel.

5 x 7 m (N - S). Veggir úr grjóti og torfi, 1 - 1,5 m á breidd og 0,1 - 0,4 m háir Tvö hólf eru á rústinni (hólf A og B. Dyr eru á hólfi A mót N út úr rústinni. Á hólfi B eru dyr inn í hólf A mót A.

Rústin er vel gróin.

Prufuhola var grafin í hólf A árið 2000. Í henni fundust m.a. járnlykkja, hismi af skel (bláskel eða öðuskel) og brýnisbútur.

Hugsanlega stendur rústin ofan á eldri rúst.

Teikning/ljósmynd

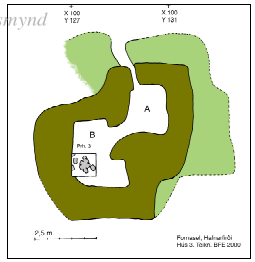

Ljósmynd



Ljósmyndari	Bjarni F. Einarsson
Filma nr./teg. myndar	Olympus C-820L

Athugasemdir

Ef ekki er hægt að tryggja öryggi fornleifanna þarf að rannsaka þær nákvæmlega með leyfi Fornleifaverndar ríkisins, sem setur þá skilmála sem nauðsynlegir kunna að þykja.

15

Fornleifaskrá

Sýsla	Sveitarfélag	Táknatala	Hverfi	Aðalnr.
Gullbringusýsla	Hafnarfjörður	1400		332

Landareign	Nr	Heiti	Undirnr.
		Fornasel	4

Skrásetjari	Dags.	GPS Staðsetning	Viðmiðun	M.y.s.	Skekkja
Bjarni F. Einarsson og Sandra Sif Einarsdóttir	27.02.2009	E 354508 N 393218	Isn 93		3

Tegund minja	Tilgáta/Niðurstaða	Verk	Fjöldi
Vatnsból		Hell-Hel 09	1

Hættumat	Hætta	Ástand	Aldur	Í eyði	Tímab. hættumat	Tímab. hætta	Merkja?
Ekkert	Engin	Ágætt	1550-1900		Línulögn	Lítil	Já

Minjagildi	Einkunn	Varðveislugildi	Einkunn 2	Friðlýsa?	Friðlýst?	Hvenær
Lítið	4	Lítið	4	Já	Já	

Lega og staðhættir

Á milli rústa 332:2-3. Í jarðfalli á flatri hraunbungu.

Heimildir og munnmæli

Bjarni F. Einarsson. *Fornasel. Prufuholugröftur í seljarústir suður af Straumsvík.* Handrit. Fornleifafræðistofan 2001.

Örnefnaskrá. Hraunbæir. Örnefni í landi Hraunbæja sunnan Hafnarfjarðar. Skráð hefur Þorsteinn Bjarnason frá Háholti. Handrit. Stofnun Árna Magnússonar í íslenskum fræðum. Örnefnasafn.

Lýsing

Vatnsból.

Um 5 x 5 m stórt. Vatnsbólið er í jarðfalli og er bratt á allar hliðar nema þá í suður. Þar hefur verið auðvelt að komast í vatnið og jafnvel mótar þar fyrir manngerðum tröppum.

Teikning/ljósmynd



Ljósmynd



Ljósmyndari	Bjarni F. Einarsson
Filma nr./teg. myndar	Fuji Finepix S 9600/Olympus C-820L

Athugasemdir

Ef ekki er hægt að tryggja öryggi fornleifanna þarf að rannsaka þær nákvæmlega með leyfi Fornleifaverndar ríkisins, sem setur þá skilmála sem nauðsynlegir kunna að þykja.

Fornleifaskrá

Aðalnr.	Sýsla	Sveitarfélag	Táknatala	Hverfi
332	Gullbringusýsla	Hafnarfjörður	1400	

Landareign	Nr	Heiti	Undirnr.
		Fornasel	5

Skrásetjari	Dags.	GPS Staðsetning	Viðmiðun	M.y.s.	Skekkja
Bjarni F. Einarsson og Sandra Sif Einarsdóttir	27.02.2009	E 354486 N 393205	Isn 93		3

Tegund minja	Tilgáta/Niðurstaða	Verk	Fjöldi
Rúst	Stekkur	Hell-Hel 09	1

Hættumat	Hætta	Ástand	Aldur	Í eyði	Tímab. hættumat	Tímab. hætta	Merkja?
Ekkert	Engin	Ágætt	1550-1900		Línulögn	Lítil	Já

Minjagildi	Einkunn	Varðveislugildi	Einkunn 2	Friðlýsa?	Friðlýst?	Hvenær
Talsvert	5,5	Talsvert	5,5	Já	Já	

Lega og staðhættir

Um 10 m SV af rúst 332:1. Suðaustarlega á flatri hraunbungu.

Heimildir og munnmæli

Bjarni F. Einarsson. *Fornasel. Prufuholugröftur í seljarústir suður af Straumsvík.* Handrit. Fornleifafræðistofan 2001.

Örnefnaskrá. Hraunbæir. Örnefni í landi Hraunbæja sunnan Hafnarfjarðar. Skráð hefur Þorsteinn Bjarnason frá Háholti. Handrit. Stofnun Árna Magnússonar í íslenskum fræðum. Örnefnasafn.

Lýsing

Rúst.

5 x 6 m (A - V). Veggir úr grjóti, sums staðar yfirvaxnir af mosa og grasi. Nokkuð ógreinilegir. Upprunaleg breidd veggja virðist hafa verið 0,7 m. Rústin er mjög úr lagi gengin. Dyr eru ekki greinanlegar en gætu hafa verið við SV - horn.
2 m SV við rústina er jarðfall sem gæti hafa verið aðhald.

Teikning/ljósmynd

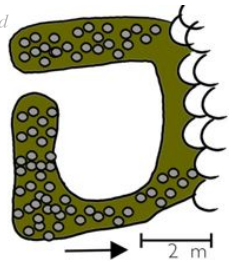

Ljósmynd



Ljósmyndari Bjarni F. Einarsson

Filma nr./teg. myndar Fuji Finepix S 9600

Athugasemdir

Ef ekki er hægt að tryggja öryggi fornleifanna þarf að rannsaka þær nákvæmlega með leyfi Fornleifaverndar ríkisins, sem setur þá skilmála sem nauðsynlegir kunna að þykja.

Fornleifaskrá

Aðalnr.	Sýsla	Sveitarfélag	Táknatala	Hverfi
332	Gullbringusýsla	Hafnarfjörður	1400	

Landareign	Nr	Heiti	Undirnr.
		Fornasel	6

Skrásetjari	Dags.	GPS Staðsetning	Viðmiðun	M.y.s.	Skekkja
Bjarni F. Einarsson og Sandra Sif Einarsdóttir	27.02.2009	E 354481 N 393202	Isn 93		3

Tegund minja	Tilgáta/Niðurstaða	Verk	Fjöldi
Rúst		Hell-Hel 09	1

Hættumat	Hætta	Ástand	Aldur	Í eyði	Tímab. hættumat	Tímab. hætta	Merkja?
Ekkert	Engin	Ágætt	1550-1900		Línulögn	Lítil	Já

Minjagildi	Einkunn	Varðveislugildi	Einkunn 2	Friðlýsa?	Friðlýst?	Hvenær
Talsvert	7	Talsvert	7	Já	Já	

Lega og staðhættir

Vestan í rúst 332:5. Suðaustarlega á flatri hraunbungu.

Heimildir og munnmæli

Bjarni F. Einarsson. *Fornasel. Prufuholugröftur í seljarústir suður af Straumsvík.* Handrit. Fornleifafræðistofan 2001.

Örnefnaskrá. Hraunbæir. Örnefni í landi Hraunbæja sunnan Hafnarfjarðar. Skráð hefur Þorsteinn Bjarnason frá Háholti. Handrit. Stofnun Árna Magnússonar í íslenskum fræðum. Örnefnasafn.

Lýsing

Rúst.

3,5 x 4 m (A - V). Veggir úr torfi og grjóti, 1,5 m breiðir og 0,2 - 0,3 m háir. Dyr eru austarlega á S - hlið og snúa mót S.
Rústin er mjög vel gróin grasi og mosa og er fornleg að sjá.

Teikning/ljósmynd



Ljósmynd



Ljósmyndari Bjarni F. Einarsson

Filma nr./teg. myndar Fuji Finepix S 9600

Athugasemdir

Ef ekki er hægt að tryggja öryggi fornleifanna þarf að rannsaka þær nákvæmlega með leyfi Fornleifaverndar ríkisins, sem setur þá skilmála sem nauðsynlegir kunna að þykja.

Fornleifaskrá

Aðalnr. 333

Sýsla	Sveitarfélag	Táknatala	Hverfi
Gullbringusýsla	Hafnarfjörður	1400	

Landareign	Nr	Heiti	Undirnr.
		Gjásel	1 - 3

Skrásetjari	Dags.	GPS Staðsetning	Viðmiðun	M.y.s.	Skekkja
Bjarni F. Einarsson og Sandra Sif Einarsdóttir	27.02.2009	E 353705 N 393676	Isn 93		3

Tegund minja	Tilgáta/Niðurstaða	Verk	Fjöldi
Sel		Hell-Hel 09	3

Hættumat	Hætta	Ástand	Aldur	Í eyði	Tímab. hættumat	Tímab. hætta	Merkja?
Ekkert	Engin	Ágætt	1550-1900		Línulögn	Lítil	Já

Minjagildi	Einkunn	Varðveislugildi	Einkunn 2	Friðlýsa?	Friðlýst?	Hvenær
Hátt	8	Hátt	8	Já	Já	

Lega og staðhættir

Austarlega á sléttum og grónum hraunhól eða hæð sem heitir Gjáselshæð.

Heimildir og munnmæli

Jarðabók Árna Magnússonar og Páls Vídalíns. Gullbringu- og Kjósarsýsla. Þriðja bindi. Kaupmannahöfn 1923-1924.

Örnefnaskrá. Hraunbæir. Örnefni í landi Hraunbæja sunnan Hafnarfjarðar. Skráð hefur Þorsteinn Bjarnason frá Háholti. Handrit. Stofnun Árna Magnússonar í íslenskum fræðum. Örnefnasafn.

Örnefnaskrá. Þorbjarnarstaðir. Handrit. Stofnun Árna Magnússonar í íslenskum fræðum. Örnefnasafn.

Lýsing

Sel.

Seljarústirnar/eyðibýlarústirnar eru annarsvegar á hólnum og norðan í honum. Á hólnum er svæði um 25 m í þvermál sem gæti geymt minjar.
Svæðið er vel gróið grasi, mosa og víði.

Skammt austur af selinu er hæð sem á stendur vörðubrot sem heitir Gjáselsvarða. Hún var ekki skráð sérstaklega, en sést á efri myndinni t.h.

Skv. Jarðabók Árna Magnússonar og Páls Vídalín höfðu Þorbjarnarstaðir í seli á þessum stað. Þar segir: „Selstöðu á jörðin þar sem kallað er Gjásel, þar eru hagar góðir, en vatn slæmt.“ (Jarðabók 1923-1924:165).
Lambhagi, sem var hjáleiga frá Þorbjarnarstöðum hafði líka í seli á þessum stað (Ibid 1923-1924:167).
Kannski skýrir það form aðalhússins (333:1)?

Teikning/ljósmynd



Ljósmynd



Ljósmyndari: Bjarni F. Einarsson

Filma nr./teg. myndar: Fuji Finepix S 9600

Athugasemdir

Ef ekki er hægt að tryggja öryggi fornleifanna þarf að rannsaka þær nákvæmlega með leyfi Fornleifaverndar ríkisins, sem setur þá skilmála sem nauðsynlegir kunna að þykja.

Fornleifaskrá

Aðalnr. 333

Sýsla	Sveitarfélag	Táknatala	Hverfi
Gullbringusýsla	Hafnarfjörður	1400	

Landareign	Nr	Heiti	Undirnr.
		Gjásel	1

Skrásetjari	Dags.	GPS Staðsetning	Viðmiðun	M.y.s.	Skekkja
Bjarni F. Einarsson og Sandra Sif Einarsdóttir	27.02.2009	E 353711 N 393671	Isn 93		3

Tegund minja	Tilgáta/Niðurstaða	Verk	Fjöldi
Sel		Hell-Hel 09	1

Hættumat	Hætta	Ástand	Aldur	Í eyði	Tímab. hættumat	Tímab. hætta	Merkja?
Ekkert	Engin	Ágætt	1550-1900		Línulögn	Lítil	Já

Minjagildi	Einkunn	Varðveislugildi	Einkunn 2	Friðlýsa?	Friðlýst?	Hvenær
Hátt	8	Hátt	8	Já	Já	

Lega og staðhættir

Austarlega á sléttum og grónum hraunhól.

Heimildir og munnmæli

Jarðabók Árna Magnússonar og Páls Vídalíns. Gullbringu- og Kjósarsýsla. Þriðja bindi. Kaupmannahöfn 1923-1924.

Örnefnaskrá. Hraunbæir. Örnefni í landi Hraunbæja sunnan Hafnarfjarðar. Skráð hefur Þorsteinn Bjarnason frá Háholti. Handrit. Stofnun Árna Magnússonar í íslenskum fræðum. Örnefnasafn.

Örnefnaskrá. Þorbjarnarstaðir. Handrit. Stofnun Árna Magnússonar í íslenskum fræðum. Örnefnasafn.

Lýsing

Sel.

6,5 x 10,5 m (N - S). Veggir úr grjóti og torfi, 1,5 - 2 m á breidd og 0,2 - 0,4 m háir. Þrjú hólf eru á rústinni (hólf A - C), auk gangna. Hólf B er grafið niður í hólinn. Einstaka steinar sjást í hólfi A og B. Rústin er vel gróin grasi og mosa.

Formið á henni sker sig talsvert frá öðrum seljum. Líkist hún býsna mikið húsagerð miðalda með göngum og rýmum til beggja handa og öðru rými við enda gangna.

Skv. Jarðabók Árna Magnússonar og Páls Vídalín höfðu Þorbjarnarstaðir í seli á þessum stað.
Lambhagi, sem var hjáleiga frá Þorbjarnarstöðum hafði líka í seli á þessum stað (Ibid 1923-1924:167).
Kannski skýrir það form aðalhússins (333:1)?

Teikning/ljósmynd

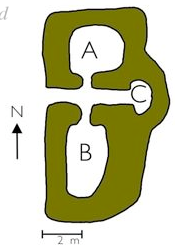

Ljósmynd



Ljósmyndari: Bjarni F. Einarsson

Filma nr./teg. myndar: Fuji Finepix S 9600

Athugasemdir

Ef ekki er hægt að tryggja öryggi fornleifanna þarf að rannsaka þær nákvæmlega með leyfi Fornleifaverndar ríkisins, sem setur þá skilmála sem nauðsynlegir kunna að þykja.

Fornleifaskrá

Aðalnr. 333

Sýsla	Sveitarfélag	Táknatala	Hverfi	Undirnr.
Gullbringusýsla	Hafnarfjörður	1400		2

Landareign	Nr	Heiti
		Gjásel

Skrásetjari	Dags.	GPS Staðsetning	Viðmiðun	M.y.s.	Skekkja
Bjarni F. Einarsson og Sandra Sif Einarsdóttir	27.02.2009	E 353705 N 393670	Isn 93		3

Tegund minja	Tilgáta/Niðurstaða	Verk	Fjöldi
Vatnsból		Hell-Hel 09	1

Hættumat	Hætta	Ástand	Aldur	Í eyði	Tímab. hættumat	Tímab. hætta	Merkja?
Ekkert	Engin	Ágætt	1550-1900		Línulögn	Lítil	Já

Minjagildi	Einkunn	Varðveislugildi	Einkunn 2	Friðlýsa?	Friðlýst?	Hvenær
Lítið	4	Lítið	4	Já	Já	

Lega og staðhættir

Austarlega á sléttum og grónum hraunhól. Um 3-4 m vesstur af rúst 333:1.

Heimildir og munnmæli

Örnefnaskrá. Hraunbæir. Örnefni í landi Hraunbæja sunnan Hafnarfjarðar. Skráð hefur Þorsteinn Bjarnason frá Háholti. Handrit. Stofnun Árna Magnússonar í íslenskum fræðum. Örnefnasafn.
Örnefnaskrá. Þorbjarnarstaðir. Handrit. Stofnun Árna Magnússonar í íslenskum fræðum. Örnefnasafn.

Lýsing

Vatnsból.
Vatnsbólið er í jarðfalli sem er um 3 m í þvermál. Best er að komast að því beint út af seljarústinni. Bólið er að mestu gróið og ekki sást vatn í því fyrir víst.

Samkvæmt Örnefnaskrá var vatnsstæðið (Örnefnaskrá Þorbjarnarstaða). Sennilega er átt við vatnsbólið sem hér er skráð.

Teikning/ljósmynd

Ljósmynd



Ljósmyndari Bjarni F. Einarsson

Filma nr./teg. myndar Fuji Finepix S 9600

Athugasemdir

Ef ekki er hægt að tryggja öryggi fornleifanna þarf að rannsaka þær með leyfi Fornleifaverndar ríkisins, sem setur þá skilmála sem nauðsynlegir kunna að þykja.

Fornleifaskrá

Aðalnr. 333

Sýsla	Sveitarfélag	Táknatala	Hverfi	Undirnr.
Gullbringusýsla	Hafnarfjörður	1400		3

Landareign	Nr	Heiti
		Gjásel

Skrásetjari	Dags.	GPS Staðsetning	Viðmiðun	M.y.s.	Skekkja
Bjarni F. Einarsson og Sandra Sif Einarsdóttir	27.02.2009	E 353683 N 393699	Isn 93		3

Tegund minja	Tilgáta/Niðurstaða	Verk	Fjöldi
Rúst		Hell-Hel 09	1

Hættumat	Hætta	Ástand	Aldur	Í eyði	Tímab. hættumat	Tímab. hætta	Merkja?
Ekkert	Engin	Ágætt	1550-1900		Línulögn	Lítil	Já

Minjagildi	Einkunn	Varðveislugildi	Einkunn 2	Friðlýsa?	Friðlýst?	Hvenær
Talsvert	6	Talsvert	6	Já	Já	

Lega og staðhættir

Um 40 m norðan við seljarústina (333:1) og norðan í hraunhólnum sem geymir selið.

Heimildir og munnmæli

Örnefnaskrá. Hraunbæir. Örnefni í landi Hraunbæja sunnan Hafnarfjarðar. Skráð hefur Þorsteinn Bjarnason frá Háholti. Handrit. Stofnun Árna Magnússonar í íslenskum fræðum. Örnefnasafn.
Örnefnaskrá. Þorbjarnarstaðir. Handrit. Stofnun Árna Magnússonar í íslenskum fræðum. Örnefnasafn.

Lýsing

Rúst.
6 x 7 m (NV - SA). Veggir úr grjóti og torfi en breidd þeirra er ekki ljós, en gæti verið um 1,5 m breiðir og 0,3 - 0,5 m háir.
Vestur veggur er líklega hamraveggur. Tvö hólf eru á rústinni (hólf A og B). Dyr eru á hólfi VNV - horni hólfs A. Ekki er hægt að greina dyr á hólfi B. Rústin er að hluta til inni í skúta sem slútir aðeins yfir hólf B. Þær gætu verið mannvirki.

Teikning/ljósmynd

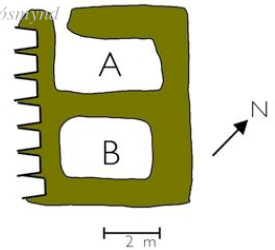

Ljósmynd



Ljósmyndari Bjarni F. Einarsson

Filma nr./teg. myndar Fuji Finepix S 9600

Athugasemdir

Ef ekki er hægt að tryggja öryggi fornleifanna þarf að rannsaka þær með leyfi Fornleifaverndar ríkisins, sem setur þá skilmála sem nauðsynlegir kunna að þykja.

Fornleifaskrá

Aðalnr.	Sýsla	Sveitarfélag	Táknatala	Hverfi
334	Gullbringusýsla	Hafnarfjörður	1400	

Landareign	Nr	Heiti	Undirnr.
		Straumssel	1 - n

Skrásetjari	Dags.	GPS Staðsetning	Viðmiðun	M.y.s.	Skekkja
Bjarni F. Einarsson og Sandra Sif Einarsdóttir	3.03.2009	E 352671 N 393540	Isn 93		3

Tegund minja	Tilgáta/Niðurstaða	Verk	Fjöldi
Sel/eyðibýli		Hell-Hel 09	N

Hættumat	Hætta	Ástand	Aldur	Í eyði	Tímab. hættumat	Tímab. hætta	Merkja?
Ekkert	Engin	Ágætt	1550-1900		Línulögn	Lítil	Já

Minjagildi	Einkunn	Varðveislugildi	Einkunn 2	Friðlýsa?	Friðlýst?	Hvenær
Hátt	8	Hátt	8	Já	Já	

Lega og staðhættir

Selið er staðsett í hæðóttu hrauni þar sem skiptast á grónar hæðir og bollar og hraunkollar og jarðsig.

Heimildir og munnmæli

Jarðabók Árna Magnússonar og Páls Vídalíns. Gullbringu- og Kjósarsýsla. Þriðja bindi. Kaupmannahöfn 1923-1924.
Örnefnaskrá I. Straumur. Ari Gíslason skráði. Handrit. Stofnun Árna Magnússonar í íslenskum fræðum. Örnefnasafn.
Örnefnaskrá II. Straumur. Handrit. Stofnun Árna Magnússonar í íslenskum fræðum. Örnefnasafn.

Lýsing

Sel/eyðibýli.
Seljarústirnar/eyðibýlarústirnar eru margar á svæði sem er allt að 130 x 250 m stórt (A - V).
Selið/eyðibýlið var skoðað við erfiðar aðstæður, hríð og snjór yfir öllu. Því var ekki hægt að greina allar rústir sem þarna eru og því látið duga að skrá helstu minjarnar.
Mikið er af görðum sem flestir virðast hafa tilheyrt bænum, ekki selinu. Þá var ekki hægt að rekja til fulls sökum snjóa. Af Örnefnaskrá II má ráða að talsvert var af fjárskjólum í nágrenni selsins.
Austast og efst á svæðinu er varða 334:1.

Í Örnefnaskrá segir svo: „*... sem er eitt merkasta selið hér um slóðir, því þar var búið 15 til 20 ár um miðja öldina, sem leið. Selstætturnar eru í Straumsselstúni. Þarna stóð bær fram á þessa öld, sem Tjörvi lét reisa, en ekki var þar stöðug búseta, því bærinn brann.*“ (Örnefnaskrá II).

Í Jarðabók Árna Magnússonar og Páls Vídalíns segir um Straumssel: „*Selstöðu á jörðin þar sem heitir Straumssel, þar eru hagar slæmir, en oft mein að*

Teikning/ljósmynd

Ljósmynd



Ljósmyndari	Bjarni F. Einarsson
Filma nr./teg. myndar	Fuji Finepix S 9600

Athugasemdir

Ef ekki er hægt að tryggja öryggi fornleifanna þarf að rannsaka þær nákvæmlega með leyfi Fornleifaverndar ríkisins, sem setur þá skilmála sem nauðsynlegir kunna að þykja. Fara þyrft aftur á staðinn og klára skráninguna þegar veður leyfir og taka nýjar ljósmyndir.

16

Fornleifaskrá

Aðalnr.	Sýsla	Sveitarfélag	Táknatala	Hverfi
334	Gullbringusýsla	Hafnarfjörður	1400	

Landareign	Nr	Heiti	Undirnr.
		Straumssel/Straumsselshæðarvarða	1

Skrásetjari	Dags.	GPS Staðsetning	Viðmiðun	M.y.s.	Skekkja
Sandra Sif Einarsdóttir	3.03.2009	E 352760 N 393528	Isn 93		5

Tegund minja	Tilgáta/Niðurstaða	Verk	Fjöldi
Varða		Hell-Hel 09	1

Hættumat	Hætta	Ástand	Aldur	Í eyði	Tímab. hættumat	Tímab. hætta	Merkja?
Ekkert	Engin	Ágætt	1550-1900		Línulögn	Lítil	Já

Minjagildi	Einkunn	Varðveislugildi	Einkunn 2	Friðlýsa?	Friðlýst?	Hvenær
Lítið	2	Lítið	2	Já	Já	

Lega og staðhættir

Varðan er efst á hraunhóli við sprungu, austast á seljasvæðinu.

Heimildir og munnmæli

Örnefnaskrá I. Straumur. Ari Gíslason skráði. Handrit. Stofnun Árna Magnússonar í íslenskum fræðum. Örnefnasafn.
Örnefnaskrá II. Straumur. Handrit. Stofnun Árna Magnússonar í íslenskum fræðum. Örnefnasafn.

Lýsing

Varða.
1 x 1,2 m (NNV - SSA) og 1,2 m á hæð. Úr hraungrjóti. Varðan er illa hlaðin. Gat er á henni miðri og í gegn um það hefur verið rekin spýta.

Teikning/ljósmynd



Ljósmynd



Ljósmyndari	Sandra Sif Einarsdóttir
Filma nr./teg. myndar	Olympus E-410

Athugasemdir

Ef ekki er hægt að tryggja öryggi fornleifanna þarf að rannsaka þær (GPS mæla og teikna) með leyfi Fornleifaverndar ríkisins, sem setur þá skilmála sem nauðsynlegir kunna að þykja. Fara þyrft aftur á staðinn og klára skráninguna þegar veður leyfir.

Fornleifaskrá

Aðalnr.	Sýsla	Sveitarfélag	Táknatala	Hverfi
334	Gullbringusýsla	Hafnarfjörður	1400	

Landareign	Nr	Heiti	Undirnr.
		Straumssel/Seltúnsgarðar	2

Skrásetjari	Dags.	GPS Staðsetning	Viðmiðun	M.y.s.	Skekkja
Sandra Sif Einarsdóttir	3.03.2009	E 352762 N 393512	Isn 93		5

Tegund minja	Tilgáta/Niðurstaða	Verk	Fjöldi
Garður		Hell-Hel 09	1

Hættumat	Hætta	Ástand	Aldur	Í eyði	Tímab. hættumat	Tímab. hætta	Merkja?
Ekkert	Engin	Ágætt	1550-1900		Línulögn	Lítil	Já

Minjagildi	Einkunn	Varðveislugildi	Einkunn 2	Friðlýsa?	Friðlýst?	Hvenær
Lítið	4	Lítið	4	Já	Já	

Lega og staðhættir

Á milli hraunkolla austan við Straumssel.
Norðurendinn er mjög nálægt vörðu nr. 334.1.

Heimildir og munnmæli

Örnefnaskrá I. Straumur. Ari Gíslason skráði. Handrit. Stofnun Árna Magnússonar í íslenskum fræðum. Örnefnasafn.
Örnefnaskrá II. Straumur. Handrit. Stofnun Árna Magnússonar í íslenskum fræðum. Örnefnasafn.

Lýsing

Garður.
15 m langur (N - S), 0,6 - 0,9 m breiður og 0,1 - 0,9 m hár. Úr hraungrjóti. Garðurinn er illa farinn um miðjuna og nánast alveg rofinn þar.
Garðurinn liggur upp að hól að norðan (sem varða 334:1 stendur á). Hann rofnar svo þar sem náttúran sjálf tekur við með þverhnípi eða bröttum veggjum. Tengdur þessum garði er svo garður nr. 334:3.

Hlutverk garðsins hefur verið að afmarka býlið sem þarna stóð eftir að selið var hætt. Þetta markar því austurhluta túnsins á bænum.

Teikning/ljósmynd



Ljósmynd



Ljósmyndari Sandra Sif Einarsdóttir
Filma nr./teg. myndar Olympus E-410

Athugasemdir

Ef ekki er hægt að tryggja öryggi fornleifanna þarf að rannsaka þær með leyfi Fornleifaverndar ríkisins, sem setur þá skilmála sem nauðsynlegir kunna að þykja. GPS mælingin var gerð við norðurenda garðsins.

16

Fornleifaskrá

Aðalnr.	Sýsla	Sveitarfélag	Táknatala	Hverfi
334	Gullbringusýsla	Hafnarfjörður	1400	

Landareign	Nr	Heiti	Undirnr.
		Straumssel/Seltúnsgarðar	3

Skrásetjari	Dags.	GPS Staðsetning	Viðmiðun	M.y.s.	Skekkja
Bjarni F. Einarsson og Sandra Sif Einarsdóttir	3.03.2009	E 352767 N 393465	Isn 93		3

Tegund minja	Tilgáta/Niðurstaða	Verk	Fjöldi
Garður		Hell-Hel 09	1

Hættumat	Hætta	Ástand	Aldur	Í eyði	Tímab. hættumat	Tímab. hætta	Merkja?
Ekkert	Engin	Sæmilegt	1550-1900		Línulögn	Lítil	Já

Minjagildi	Einkunn	Varðveislugildi	Einkunn 2	Friðlýsa?	Friðlýst?	Hvenær
Lítið	4	Lítið	4	Já	Já	

Lega og staðhættir

Um 15 m sunnan við garð 334:2. Á milli hraunhóla.

Heimildir og munnmæli

Örnefnaskrá I. Straumur. Ari Gíslason skráði. Handrit. Stofnun Árna Magnússonar í íslenskum fræðum. Örnefnasafn.
Örnefnaskrá II. Straumur. Handrit. Stofnun Árna Magnússonar í íslenskum fræðum. Örnefnasafn.

Lýsing

Garður.
65 m langur (A - V), 0,3 - 1,2 m breiður og 0,2 - 0,6 m hár. Úr hraungrjóti. Garðurinn er slitróttur og liggur yfir hæðótt land. Vestsur endinn endaði nálægt sprungu og þar gat hafa verið hlið.
Garðurinn er hluti af sama kerfi og garður nr. 334:2 og raunar einnig garður nr. 334:8.
Garðurinn hefur afmarkað suðurhluta túnsins á bænum sem þarna stóð.

Teikning/ljósmynd



Ljósmynd



Ljósmyndari Bjarni F. Einarsson
Filma nr./teg. myndar Olympus E-410

Athugasemdir

Ef ekki er hægt að tryggja öryggi fornleifanna þarf að rannsaka þær með leyfi Fornleifaverndar ríkisins, sem setur þá skilmála sem nauðsynlegir kunna að þykja. GPS mælingin var gerð við Austurenda garðsins.

Fornleifaskrá

Aðalnr. 334

Sýsla	Sveitarfélag	Táknatala	Hverfi	Undirnr.
Gullbringusýsla	Hafnarfjörður	1400		4

Landareign	Nr	Heiti
		Straumssel

Skrásetjari	Dags.	GPS Staðsetning	Viðmiðun	M.y.s.	Skekkja
Bjarni F. Einarsson og Sandra Sif Einarsdóttir	3.03.2009	E 352747 N 393463	Isn 93		3

Tegund minja	Tilgáta/Niðurstaða	Verk	Fjöldi
Sel		Hell-Hel 09	1

Hættumat	Hætta	Ástand	Aldur	Í eyði	Tímab. hættumat	Tímab. hætta	Merkja?
Ekkert	Engin	Ágætt	1550-1900		Línulögn	Lítil	Já

Minjagildi	Einkunn	Varðveislugildi	Einkunn 2	Friðlýsa?	Friðlýst?	Hvenær
Hátt	8	Hátt	8	Já	Já	

Lega og staðhættir

Á gróinni sléttu á milli hraunsprungna.

Heimildir og munnmæli

Jarðabók Árna Magnússonar og Páls Vídalíns. Gullbringu- og Kjósarsýsla. Þriðja bindi. Kaupmannahöfn 1923-1924.
Örnefnaskrá I. Straumur. Ari Gíslason skráði. Handrit. Stofnun Árna Magnússonar í íslenskum fræðum. Örnefnasafn.
Örnefnaskrá II. Straumur. Handrit. Stofnun Árna Magnússonar í íslenskum fræðum. Örnefnasafn.

Lýsing

Sel.
6 x 10,5 m (A - V). Veggir úr grjóti og torfi, 1,5 - 2 m á breidd og 0,3 - 0,7 á hæð. Tvö hólf eru á rústinni (hólf A og B). Dyr eru á hólfi A mót V og á hólfi B mót S. Ekki innangengt á milli hólfa.
Austast í hólfi B má sjá garðlög við innanverðann gaflinn.
Rústin er mjög vel gróin grasi og mosa.

Nokkra metra norðan við rústina er jarðfall sem gæti hafa verið vatnsból.

Teikning/ljósmynd

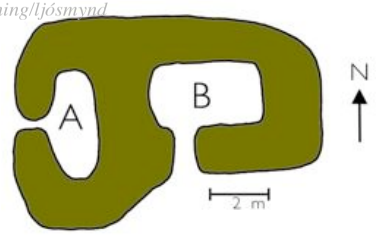

Ljósmynd



Ljósmyndari Bjarni F. Einarsson
Filma nr./teg. myndar Olympus E-410

Athugasemdir

Ef ekki er hægt að tryggja öryggi fornleifanna þarf að rannsaka þær með leyfi Fornleifaverndar ríkisins, sem setur þá skilmála sem nauðsynlegir kunna að þykja.

Fornleifaskrá

Aðalnr. 334

Sýsla	Sveitarfélag	Táknatala	Hverfi	Undirnr.
Gullbringusýsla	Hafnarfjörður	1400		5

Landareign	Nr	Heiti
		Straumssel

Skrásetjari	Dags.	GPS Staðsetning	Viðmiðun	M.y.s.	Skekkja
Bjarni F. Einarsson og Sandra Sif Einarsdóttir	3.03.2009	-	Isn 93		3

Tegund minja	Tilgáta/Niðurstaða	Verk	Fjöldi
Eyðibýli		Hell-Hel 09	1

Hættumat	Hætta	Ástand	Aldur	Í eyði	Tímab. hættumat	Tímab. hætta	Merkja?
Ekkert	Engin	Ágætt	1550-1900		Línulögn	Lítil	Já

Minjagildi	Einkunn	Varðveislugildi	Einkunn 2	Friðlýsa?	Friðlýst?	Hvenær
Hátt	8	Hátt	8	Já	Já	

Lega og staðhættir

Á sléttum grasi grónum velli inna girðinga.

Heimildir og munnmæli

Örnefnaskrá I. Straumur. Ari Gíslason skráði. Handrit. Stofnun Árna Magnússonar í íslenskum fræðum. Örnefnasafn.
Örnefnaskrá II. Straumur. Handrit. Stofnun Árna Magnússonar í íslenskum fræðum. Örnefnasafn.

Lýsing

Eyðibýli.
14 x 15 m (A - V). Veggir úr grjóti og torfi, 1,5 - 2 m breiðir og 0,3 - 1 m háir.
Sennilega eru fjögur hólf á rústinni (hólf A - D) sunnanverðri, en N - og NV - hluti er eins og pallur. Dyr eru trúlega á hólfi A mót A og á hólfi B mót V. Á hólfi C eru dyr annarsvegar út úr rústinni mót S og inn í hólf D mót A.
Hólf E (pallurinn) gæti verið undirstaða undir timburhús þó það líti um margt út fyrir að kunna að vera kálgarður.

Húsin munu hafa brunnið í byrjun 20. aldar (Örnefnaskrá II).

Teikning/ljósmynd

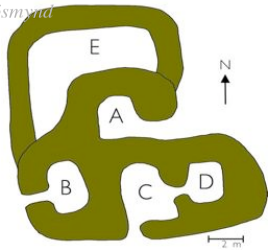

Ljósmynd



Ljósmyndari Bjarni F. Einarsson
Filma nr./teg. myndar Olympus E-410

Athugasemdir

Ef ekki er hægt að tryggja öryggi fornleifanna þarf að rannsaka þær með leyfi Fornleifaverndar ríkisins, sem setur þá skilmála sem nauðsynlegir kunna að þykja.

Fornleifaskrá

Aðalnr. 334

Sýsla	Sveitarfélag	Táknatala	Hverfi
Gullbringusýsla	Hafnarfjörður	1400	

Landareign	Nr	Heiti	Undirnr.
		Straumssel/Selsgarður	6

Skrásetjari	Dags.	GPS Staðsetning	Viðmiðun	M.y.s.	Skekkja
Bjarni F. Einarsson og Sandra Sif Einarsdóttir	3.03.2009	E 352669 N 393528	Isn 93		3

Tegund minja	Tilgáta/Niðurstaða	Verk	Fjöldi
Gerði		Hell-Hel 09	1

Hættumat	Hætta	Ástand	Aldur	Í eyði	Tímab. hættumat	Tímab. hætta	Merkja?
Ekkert	Engin	Sæmilegt	1550-1900		Línulögn	Lítil	Já

Minjagildi	Einkunn	Varðveislugildi	Einkunn 2	Friðlýsa?	Friðlýst?	Hvenær
Talsvert	6	Talsvert	6	Já	Já	

Lega og staðhættir

11 m S af SA horni rústarinnar nr. 334:5. Í gömlu túni.

Heimildir og munnmæli

Örnefnaskrá I. Straumur. Ari Gíslason skráði. Handrit. Stofnun Árna Magnússonar í íslenskum fræðum. Örnefnasafn.
Örnefnaskrá II. Straumur. Handrit. Stofnun Árna Magnússonar í íslenskum fræðum. Örnefnasafn.

Lýsing

Gerði.
11 x 11 m (A - V). Veggir úr grjóti, um 0,5 - 1,5 m breiðir og 0,1 - 0,4 m háir.
Botn vel gróin. Engar dyr sýnilegar.

Þetta gæti verið það sem kallað er Selsgarður í Örnefnaskrá II, en það var matjurtagarður.

Teikning/ljósmynd

Ljósmynd



Ljósmyndari Bjarni F. Einarsson
Filma nr./teg. myndar Olympus E-410

Athugasemdir

Ef ekki er hægt að tryggja öryggi fornleifanna þarf að rannsaka þær með leyfi Fornleifaverndar ríkisins, sem setur þá skilmála sem nauðsynlegir kunna að þykja.

Fornleifaskrá

Aðalnr. 334

Sýsla	Sveitarfélag	Táknatala	Hverfi
Gullbringusýsla	Hafnarfjörður	1400	

Landareign	Nr	Heiti	Undirnr.
		Straumssel	7

Skrásetjari	Dags.	GPS Staðsetning	Viðmiðun	M.y.s.	Skekkja
Bjarni F. Einarsson og Sandra Sif Einarsdóttir	3.03.2009	E 352620 N 393554	Isn 93		3

Tegund minja	Tilgáta/Niðurstaða	Verk	Fjöldi
Gerði		Hell-Hel 09	1

Hættumat	Hætta	Ástand	Aldur	Í eyði	Tímab. hættumat	Tímab. hætta	Merkja?
Ekkert	Engin	Sæmilegt	1550-1900		Línulögn	Lítil	Já

Minjagildi	Einkunn	Varðveislugildi	Einkunn 2	Friðlýsa?	Friðlýst?	Hvenær
Talsvert	6	Talsvert	6	Já	Já	

Lega og staðhættir

Um 40 m vestur af bæjarrústunum (334:5). Undir hraunkannti.

Heimildir og munnmæli

Örnefnaskrá I. Straumur. Ari Gíslason skráði. Handrit. Stofnun Árna Magnússonar í íslenskum fræðum. Örnefnasafn.
Örnefnaskrá II. Straumur. Handrit. Stofnun Árna Magnússonar í íslenskum fræðum. Örnefnasafn.

Lýsing

Gerði.
25 x 70 m stórt (N - S). Austurhlutinn er hamarsbrún en á aðrar hliðar er hlaðinn veggur úr grjóti.
Gerðið er býsna vel gróið og nokkuð mishæðótt.
Hugsanlega er þetta tún frá bænum

Teikning/ljósmynd

Ljósmynd

Ljósmyndari
Filma nr./teg. myndar

Athugasemdir

Fornleifaskrá

Aðalnr. 334

Sýsla	Sveitarfélag	Táknatala	Hverfi	Undirnr.
Gullbringusýsla	Hafnarfjörður	1400		8

Landareign	Nr	Heiti
		Straumssel/Seltúnsgarðar

Skrásetjari	Dags.	GPS Staðsetning	Viðmiðun	M.y.s.	Skekkja
Bjarni F. Einarsson og Sandra Sif Einarsdóttir	3.03.2009	E 352674 N 393579	Isn 93		3

Tegund minja	Tilgáta/Niðurstaða	Verk	Fjöldi
Garður		Hell-Hel 09	1

Hættumat	Hætta	Ástand	Aldur	Í eyði	Tímab. hættumat	Tímab. hætta	Merkja?
Ekkert	Engin	Sæmilegt	1550-1900		Línulögn	Lítil	Já

Minjagildi	Einkunn	Varðveislugildi	Einkunn 2	Friðlýsa?	Friðlýst?	Hvenær
Lítið	4	Lítið	4	Já	Já	

Lega og staðhættir

Um 30 m norður af eyðibýlinu nr. 334:5.

Heimildir og munnmæli

Örnefnaskrá I. Straumur. Ari Gíslason skráði. Handrit. Stofnun Árna Magnússonar í íslenskum fræðum. Örnefnasafn.

Örnefnaskrá II. Straumur. Handrit. Stofnun Árna Magnússonar í íslenskum fræðum. Örnefnasafn.

Lýsing

Garður.

40 m langur, 0,3 - 1 m breiður og 0,1 - 0,4 m. Garðurinn er dálítið slítróttur. Fast upp að honum að norðanverðu gæti verið vatnsból (Selsbrunnur), en þar er garðurinn lítilfjörlegur ef nokkur. Vestast beygir garðurinn dálítið og tekur stefnuna á gerðið nr. 334:7.

Teikning/ljósmynd



Ljósmynd



Ljósmyndari	Bjarni F. Einarsson
Filma nr./teg. myndar	Olympus E-410

Athugasemdir

Ef ekki er hægt að tryggja öryggi fornleifanna þarf að rannsaka þær nákvæmlega með leyfi Fornleifaverndar ríkisins, sem setur þá skilmála sem nauðsynlegir kunna að þykja. GPS var mælt við austurenda garðsins.

Fornleifaskrá

Aðalnr. 335

Sýsla	Sveitarfélag	Táknatala	Hverfi	Undirnr.
Gullbringusýsla	Hafnarfjörður	1400		1

Landareign	Nr	Heiti

Skrásetjari	Dags.	GPS Staðsetning	Viðmiðun	M.y.s.	Skekkja
Bjarni F. Einarsson og Sandra Sif Einarsdóttir	3.03.2009	E 353520 N 393928	Isn 93		3

Tegund minja	Tilgáta/Niðurstaða	Verk	Fjöldi
Varða		Hell-Hel 09	1

Hættumat	Hætta	Ástand	Aldur	Í eyði	Tímab. hættumat	Tímab. hætta	Merkja?
Ekkert	Engin	Ágætt	1550-1900		Línulögn	Lítil	Nei

Minjagildi	Einkunn	Varðveislugildi	Einkunn 2	Friðlýsa?	Friðlýst?	Hvenær
Lítið	2	Lítið	2	Nei	Nei	

Lega og staðhættir

Sunnan við sprungu á hraunhól.

Heimildir og munnmæli

Lýsing

Varða.

Um 0,7 m í þvermál og 1,2 m há. Úr hraungrjóti.

Teikning/ljósmynd



Ljósmynd



Ljósmyndari	Bjarni F. Einarsson
Filma nr./teg. myndar	Olympus E-410

Athugasemdir

Ef ekki er hægt að tryggja öryggi fornleifanna þarf að rannsaka þær (GPS mæla og ljósmynda) með leyfi Fornleifaverndar ríkisins, sem setur þá skilmála sem nauðsynlegir kunna að þykja.

Fornleifaskrá

Sýsla	Sveitarfélag	Táknatala	Hverfi	Aðalnr.
Gullbringusýsla	Kópavogur	1000		54

Landareign	Nr	Heiti	Undirnr.
			1

Skrásetjari	Dags.	GPS Staðsetning	Viðmiðun	M.y.s.	Skekkja
Bjarni F. Einarsson	2.10.2006	E 377540 N 399026	Isn 93	219	6

Tegund minja	Tilgáta/Niðurstaða	Verk	Fjöldi
Varða	Landamerkjavarða	Hell-Hel 09	1

Hættumat	Hætta	Ástand	Aldur	Í eyði	Tímab. hættumat	Tímab. hætta	Merkja?
Ekkert	Engin	Lélegt	1550-1900		Línulögn	Lítil	Nei

Minjagildi	Einkunn	Varðveislugildi	Einkunn 2	Friðlýsa?	Friðlýst?	Hvenær
Lítið	2	Lítið	2	Nei	Nei	

Lega og staðhættir

Um 100 m NA af rafmagnsstaur (nr. 246) við Búrfellslínu 3. Í jaðri hrauns.

Heimildir og munnmæli

Lýsing

Varða.
1 x 1,6 m (N - S) og 0,5 m há. Úr hraungrjóti.
Varðan er fallin og vel vaxin mosa.

Varðan virðist nánast liggja á landamerkjum Ölfuss og Kópavogs og gæti því verið landamerkjavarða.
Sé svo hækkar minja- og varðveislugildi í 3 í báðum tilfellum.

Teikning/ljósmynd



Ljósmynd



Ljósmyndari	Bjarni F. Einarsson
Filma nr./teg. myndar	Fuji FinePix S 7000

Athugasemdir

Ef ekki er hægt að tryggja öryggi fornleifanna þarf að rannsaka þær með leyfi Fornleifaverndar ríkisins, sem setur þá skilmála sem nauðsynlegir kunna að þykja.

Fornleifaskrá

Sýsla	Sveitarfélag	Táknatala	Hverfi	Aðalnr.
Gullbringusýsla	Kópavogur	1000		55

Landareign	Nr	Heiti	Undirnr.
			1

Skrásetjari	Dags.	GPS Staðsetning	Viðmiðun	M.y.s.	Skekkja
Bjarni F. Einarsson	6.10.2006	E 371252 N 398150	Isn 93	212	4

Tegund minja	Tilgáta/Niðurstaða	Verk	Fjöldi
Vörður		Hell-Hel 09	2

Hættumat	Hætta	Ástand	Aldur	Í eyði	Tímab. hættumat	Tímab. hætta	Merkja?
Ekkert	Engin	Sæmilegt	1900-		Línulögn	Lítil	Nei

Minjagildi	Einkunn	Varðveislugildi	Einkunn 2	Friðlýsa?	Friðlýst?	Hvenær
Lítið	1	Lítið	1	Nei	Nei	

Lega og staðhættir

Um 80 m suður af rafmagnslínu og 90 m suður af línuvegi. Á milli staura nr. 264 - 265 við Búrfellslínu 3. Efst á klapparholti í móa.

Heimildir og munnmæli

Lýsing

Vörður.

1) Varða.
0,6 x 0,6 m (NA - SV) og 1 m há. Úr grjóti. Varðan stendur á stórum steini.

12 m vestur af 1) er 2):

2) Varða.
0,6 x 0,6 m (NA - SV) og 0,5 m há. Úr grjóti.
Varðan stendur ofan á klappar- eða grjóthól. Hún er fallin.

Teikning/ljósmynd



Ljósmynd



Ljósmyndari	Bjarni F. Einarsson
Filma nr./teg. myndar	Fuji FinePix S 7000

Athugasemdir

GPS var mælt við vörðu 1). Engra mótvægisaðgerða er þörf séu vörðurnar rétt aldursgreindar.

Fornleifaskrá

Aðalnr. **56**

Sýsla	Sveitarfélag	Táknatala	Hverfi	Undirnr.
Gullbringusýsla	Kópavogur	1000		1

Landareign	Nr	Heiti

Skrásetjari	Dags.	GPS Staðsetning	Viðmiðun	M.y.s.	Skekkja
Bjarni F. Einarsson	6.10.2006	E 370904 N 398003	Isn 93	220	5

Tegund minja	Tilgáta/Niðurstaða	Verk	Fjöldi
Varða		Hell-Hel 09	1

Hættumat	Hætta	Ástand	Aldur	Í eyði	Tímab. hættumat	Tímab. hætta	Merkja?
Ekkert	Engin	Lélegt	1900-		Línulögn	Mikil	Nei

Minjagildi	Einkunn	Varðveislugildi	Einkunn 2	Friðlýsa?	Friðlýst?	Hvenær
Lítið	1	Lítið	1	Nei	Nei	

Lega og staðhættir

10 m suður af rafmagnslínu og um 60 m VSV af staur 265 (Búrfellslína 3). Á klapparhól í móa.

Heimildir og munnmæli

Lýsing

Varða.
1 x 1 m (NNA - SSV) og 0,4 m há. Úr grjóti.
Varðan er fallin.

Teikning/ljósmynd



Ljósmynd



Ljósmyndari	Bjarni F. Einarsson
Filma nr./teg. myndar	Fuji FinePix S 7000

Athugasemdir

Engra mótvægisaðgerða er þörf sé varðan rétt aldursgreind.

17

Fornleifaskrá

Aðalnr. **4**

Sýsla	Sveitarfélag	Táknatala	Hverfi	Undirnr.
Kjósarsýsla	Mosfellsbær	1604		1

Landareign	Nr	Heiti
Geithals		

Skrásetjari	Dags.	GPS Staðsetning	Viðmiðun	M.y.s.	Skekkja
Bjarni F. Einarsson	3.10.2006	E 373039 N 400768	Isn 93	196	5

Tegund minja	Tilgáta/Niðurstaða	Verk	Fjöldi
Varða		Hell-Hel 09	1

Hættumat	Hætta	Ástand	Aldur	Í eyði	Tímab. hættumat	Tímab. hætta	Merkja?
Ekkert	Engin	Sæmilegt	1550-1900		Línulögn	Mikil	Nei

Minjagildi	Einkunn	Varðveislugildi	Einkunn 2	Friðlýsa?	Friðlýst?	Hvenær
Lítið	3	Lítið	3	Nei	Nei	

Lega og staðhættir

Um 30 m NA af rafmagnslínu og staur 248 á Búrfellslínu 2.
Á klapparhól í móa.

Heimildir og munnmæli

Birna Lárusdóttir og Sædís Gunnarsdóttir.
Fornleifakönnun vegna virkjunar. Handrit.
Fornleifastofnun Íslands. Reykjavík 2003.

Lýsing

Varða.
1 x 1 m (NV - SA) og 1,3 m há. Úr grjóti.
Varðan virðist vera nýlega endurhlaðin.
Hún varðar Dyraveg.

Teikning/ljósmynd



Ljósmynd



Ljósmyndari	Bjarni F. Einarsson
Filma nr./teg. myndar	Fuji FinePix S 7000

Athugasemdir

Varðan var áður skráð 2003 undir númerinu GK-256:035. Ef ekki er hægt að tryggja öryggi fornleifanna þarf að rannsaka þær með leyfi Fornleifaverndar ríkisins, sem setur þá skilmála sem nauðsynlegir kunna að þykja.

Fornleifaskrá

Aðalnr. 5

Sýsla	Sveitarfélag	Táknatala	Hverfi	Undirnr.
Kjósarsýsla	Mosfellsbær	1604		1

Landareign	Nr	Heiti
Geithals		

Skrásetjari	Dags.	GPS Staðsetning	Viðmiðun	M.y.s.	Skekkja
Bjarni F. Einarsson	3.10.2006	E 373246 N 400767	Isn 93	204	5

Tegund minja	Tilgáta/Niðurstaða	Verk	Fjöldi
Varða		Hell-Hel 09	1

Hættumat	Hætta	Ástand	Aldur	Í eyði	Tímab. hættumat	Tímab. hætta	Merkja?
Ekkert	Engin	Lélegt	1550-1900		Línulögn	Lítil	Nei

Minjagildi	Einkunn	Varðveislugildi	Einkunn 2	Friðlýsa?	Friðlýst?	Hvenær
Lítið	3	Lítið	3	Nei	Nei	

Lega og staðhættir

Um 80 m NA af rafmagnslínu og um 90 m N af staur 247 á Búrfellslínu 2. UM 140 m A af vörðu nr. 4.
Á klapparhól í móa.

Heimildir og munnmæli

Lýsing

Varða.
Um 1,5 m í þvermál og 0,6 m há. Úr grjóti.
Varðan er fallin.
Hún hefur varðað Dyraveg.

Teikning/ljósmynd



Ljósmynd



Ljósmyndari Bjarni F. Einarsson
Filma nr./teg. myndar Fuji FinePix S 7000

Athugasemdir

Ef ekki er hægt að tryggja öryggi fornleifanna þarf að rannsaka þær með leyfi Fornleifaverndar ríkisins, sem setur þá skilmála sem nauðsynlegir kunna að þykja.

17

Fornleifaskrá

Aðalnr. 6

Sýsla	Sveitarfélag	Táknatala	Hverfi	Undirnr.
Kjósarsýsla	Mosfellsbær	1604		1

Landareign	Nr	Heiti
Geithals		Dyravegur

Skrásetjari	Dags.	GPS Staðsetning	Viðmiðun	M.y.s.	Skekkja
Bjarni F. Einarsson	3.10.2006	E 372775 N 400807	Isn 93	182	4

Tegund minja	Tilgáta/Niðurstaða	Verk	Fjöldi
Fornleið		Hell-Hel 09	1

Hættumat	Hætta	Ástand	Aldur	Í eyði	Tímab. hættumat	Tímab. hætta	Merkja?
Ekkert	Engin	Sæmilegt	1550-1900		Línulögn	Mikil	Nei

Minjagildi	Einkunn	Varðveislugildi	Einkunn 2	Friðlýsa?	Friðlýst?	Hvenær
Lítið	3	Lítið	3	Nei	Nei	

Lega og staðhættir

Yfir holt og hæðir.

Heimildir og munnmæli

Birna Lárusdóttir og Sædís Gunnarsdóttir. Fornleifakönnun vegna virkjunar. Handrit. Fornleifastofnun Íslands. Reykjavík 2003.
Gönguleiðir á Hengilssvæðinu. Orkuveita Reykjavíkur 2002.

Lýsing

Fornleið.
Í leiðinni má sjá reiðgötur, 4 - 6 hlið við hlið, og dýpri rásir á stöku stað. Hún liggur A - V þar sem hún var skoðuð í kringum núverandi línur sem þarna eru.
Leiðin er víða farin að gróa upp og hverfa.

Við leiðina voru nokkrar vörður skráðar (nr. 4 - 5 og 7 - 9).

Teikning/ljósmynd



Ljósmynd



Ljósmyndari Bjarni F. Einarsson
Filma nr./teg. myndar Fuji FinePix S 7000

Athugasemdir

Leiðin var GPS mæld þar sem hún sker línuveg. Leiðin var áður skráð 2003 undir númerinu GK-256:032. Ef ekki er hægt að tryggja öryggi fornleifanna þarf að rannsaka þær (GPS mæla og ljósmynda) með leyfi Fornleifaverndar ríkisins, sem setur þá skilmála sem nauðsynlegir kunna að þykja.

Fornleifaskrá

Aðalnr. **7**

Sýsla	Sveitarfélag	Táknatala	Hverfi	Undirnr.
Kjósarsýsla	Mosfellsbær	1604		**1**

Landareign	Nr	Heiti
Geithals		

Skrásetjari	Dags.	GPS Staðsetning	Viðmiðun	M.y.s.	Skekkja
Bjarni F. Einarsson	3.10.2006	E 372762 N 400872	Isn 93	189	4

Tegund minja	Tilgáta/Niðurstaða	Verk	Fjöldi
Varða		Hell-Hel 09	1

Hættumat	Hætta	Ástand	Aldur	Í eyði	Tímab. hættumat	Tímab. hætta	Merkja?
Ekkert	Engin	Ágætt	1550-1900		Línulögn	Mikil	Nei

Minjagildi	Einkunn	Varðveislugildi	Einkunn 2	Friðlýsa?	Friðlýst?	Hvenær
Lítið	3	Lítið	3	Nei	Nei	

Lega og staðhættir

Um 10 m NA af rafmagnslínu, á milli staura 248 og 249 á Búrfellslínu 2.
Á klapparhól í móa.

Heimildir og munnmæli

Birna Lárusdóttir og Sædís Gunnarsdóttir. Fornleifakönnun vegna virkjunar. Handrit. Fornleifastofnun Íslands. Reykjavík 2003.

Lýsing

Varða.
0,7 x 1 m (N - S) og 1,8 m há. Úr grjóti.
Varðan er að hluta til hlaðin ofan á stóran stein.
Botn er ferningslaga.
Hún varðar Dyraveg.

Teikning/ljósmynd



Ljósmynd



Ljósmyndari	Bjarni F. Einarsson
Filma nr./teg. myndar	Fuji FinePix S 7000

Athugasemdir

Varðan var áður skráð 2003 undir númerinu GK-256:034. Ef ekki er hægt að tryggja öryggi fornleifanna þarf að rannsaka þær með leyfi Fornleifaverndar ríkisins, sem setur þá skilmála sem nauðsynlegir kunna að þykja.

Fornleifaskrá

Aðalnr. **8**

Sýsla	Sveitarfélag	Táknatala	Hverfi	Undirnr.
Kjósarsýsla	Mosfellsbær	1604		**1**

Landareign	Nr	Heiti
Geithals		

Skrásetjari	Dags.	GPS Staðsetning	Viðmiðun	M.y.s.	Skekkja
Bjarni F. Einarsson	3.10.2006	E 372490 N 400870	Isn 93	184	4

Tegund minja	Tilgáta/Niðurstaða	Verk	Fjöldi
Varða		Hell-Hel 09	1

Hættumat	Hætta	Ástand	Aldur	Í eyði	Tímab. hættumat	Tímab. hætta	Merkja?
Ekkert	Engin	Ágætt	1550-1900		Línulögn	Mikil	Nei

Minjagildi	Einkunn	Varðveislugildi	Einkunn 2	Friðlýsa?	Friðlýst?	Hvenær
Lítið	3	Lítið	3	Nei	Nei	

Lega og staðhættir

Um 45 m SV af rafmagnslínu og um 70 m VSV af staur 249 á Búrfellslínu 2.
Á klapparhól í móa.

Heimildir og munnmæli

Birna Lárusdóttir og Sædís Gunnarsdóttir. Fornleifakönnun vegna virkjunar. Handrit. Fornleifastofnun Íslands. Reykjavík 2003.

Lýsing

Varða.
1,3 m í þvermál og 1,7 m há. Úr grjóti. Upp úr toppi vörðunnar er spísslaga steinn. Varðan virðist nýlega endurhlaðin.
Hún varðar Dyraveg.

Teikning/ljósmynd



Ljósmynd



Ljósmyndari	Bjarni F. Einarsson
Filma nr./teg. myndar	Fuji FinePix S 7000

Athugasemdir

Varðan var áður skráð 2003 undir númerinu GK-256:036 hjá FÍ. Ef ekki er hægt að tryggja öryggi fornleifanna þarf að rannsaka þær með leyfi Fornleifaverndar ríkisins, sem setur þá skilmála sem nauðsynlegir kunna að þykja.

Fornleifaskrá

Aðalnr. 9

Sýsla	Sveitarfélag	Táknatala	Hverfi	Undirnr.
Kjósarsýsla	Mosfellsbær	1604		1

Landareign	Nr	Heiti
Geithals		

Skrásetjari	Dags.	GPS Staðsetning	Viðmiðun	M.y.s.	Skekkja
Bjarni F. Einarsson	3.10.2006	E 372345 N 400881	Isn 93	182	4

Tegund minja	Tilgáta/Niðurstaða	Verk	Fjöldi
Varða		Hell-Hel 09	1

Hættumat	Hætta	Ástand	Aldur	Í eyði	Tímab. hættumat	Tímab. hætta	Merkja?
Ekkert	Engin	Sæmilegt	1550-1900		Línulögn	Lítil	Nei

Minjagildi	Einkunn	Varðveislugildi	Einkunn 2	Friðlýsa?	Friðlýst?	Hvenær
Lítið	2	Lítið	2	Nei	Nei	

Lega og staðhættir

Um 90 m SV af rafmagnslínu (Sogslínu 2). Um 100 m VSV af fornleifum nr. 8. Sunnan í klapparhól í móa.

Heimildir og munnmæli

Lýsing

Varða.
1 m í þvermál og 0,5 m há. Úr grjóti. Varðan er fallin.
Hún varðar Dyraveg.

Teikning/ljósmynd



Ljósmynd



Ljósmyndari: Bjarni F. Einarsson
Filma nr./teg. myndar: Fuji FinePix S 7000

Athugasemdir

Ef ekki er hægt að tryggja öryggi fornleifanna þarf að rannsaka þær með leyfi Fornleifaverndar ríkisins, sem setur þá skilmála sem nauðsynlegir kunna að þykja.

Fornleifaskrá

Aðalnr. 10

Sýsla	Sveitarfélag	Táknatala	Hverfi	Undirnr.
Kjósarsýsla	Mosfellsbær	1604		1

Landareign	Nr	Heiti
Miðdalur		Sólheimakot

Skrásetjari	Dags.	GPS Staðsetning	Viðmiðun	M.y.s.	Skekkja
Bjarni F. Einarsson	3.10.2006	E 370470 N 401767	Isn 93	115	6

Tegund minja	Tilgáta/Niðurstaða	Verk	Fjöldi
Eyðibýli		Hell-Hel 09	1

Hættumat	Hætta	Ástand	Aldur	Í eyði	Tímab. hættumat	Tímab. hætta	Merkja?
Ábúð	Mikil	Lélegt	1550-1900		Línulögn	Mikil	Nei

Minjagildi	Einkunn	Varðveislugildi	Einkunn 2	Friðlýsa?	Friðlýst?	Hvenær
Talsvert	6	Talsvert	5,5	Nei	Nei	

Lega og staðhættir

Á hól í hlíð, um 50 m SV af rafmagnslínu (Sogslínu 2) og um 60 - 70 m V af rafmagnsstaur nr. 158. Við nýlegt rautt timburhús sem kallað er Sólheimakot.

Heimildir og munnmæli

Birna Lárusdóttir og Sædís Gunnarsdóttir. Fornleifakönnun á Hellisheiði vegna virkjunar. Handrit. Fornleifastofnun Íslands. Reykjavík 2003.
Örnefnaskrá. Miðdalur. Handrit. Örnefnastofnun Íslands.

Lýsing

Eyðibýli.
Á um 70 m stóru svæði þar sem nú stendur nýlegt rautt timburhús á malarbornu plani. Svæðið er nær alveg sléttað og sjást aðeins mjög óljósar rústir eða rústabrot sunnan við húsið og ofan við mýrina sem þar er.
Frá húsinu liggur um 3 m breið rudd braut til austurs upp hól og með rafmagnslínu (t.h. á efri mynd).

„Skammt suður af Fífukrók er Sólheimakot (109), hjáleiga frá Miðdal, sést þar vel fyrir veggjum.“ (Örnefnaskrá).

Eyðibýlisins er ekki getið í jarðabókum né manntölum. (Jarðabók Árna Magnússonar og Páls Vídalíns 1703. Reykjavík 1923-34. Manntal Árna Magnússonar og Páls Vídalíns 1703. Reykjavík 1924-47. Jarðartal á Íslandi. J. Johnsen 1847. Ný jarðabók fyrir Ísland [1861]. Manntal á Íslandi 1916. Reykjavík 1947-74).

Teikning/ljósmynd



Ljósmynd



Ljósmyndari: Bjarni F. Einarsson
Filma nr./teg. myndar: Fuji FinePix S 7000

Athugasemdir

Eyðibýlið var áður skráð undir númerinu GK-255:018. Ef ekki er hægt að tryggja öryggi fornleifanna þarf að rannsaka þær með leyfi Fornleifaverndar ríkisins, sem setur þá skilmála sem nauðsynlegir kunna að þykja.

Fornleifaskrá

Aðalnr. 11

Sýsla	Sveitarfélag	Táknatala	Hverfi
Kjósarsýsla	Mosfellsbær	1604	

Landareign	Nr	Heiti	Undirnr.
Elliðakot			1

Skrásetjari	Dags.	GPS Staðsetning	Viðmiðun	M.y.s.	Skekkja
Bjarni F. Einarsson	31.10.2006	E 372399 N 401113	Isn 93	165	4

Tegund minja	Tilgáta/Niðurstaða	Verk	Fjöldi
Meint rúst	Náttúrmyndun	Hell-Hel 09	1

Hættumat	Hætta	Ástand	Aldur	Í eyði	Tímab. hættumat	Tímab. hætta	Merkja?
Ekkert	Engin	-	-		Ekkert	Engin	Nei

Minjagildi	Einkunn	Varðveislugildi	Einkunn 2	Friðlýsa?	Friðlýst?	Hvenær
Ekkert	0	Ekkert	0	Nei	Nei	

Lega og staðhættir

Um 100 m NA af Búrfellslínu 2. Í lyngi- og mosagrónum hvammi.

Heimildir og munnmæli

Birna Lárusdóttir og Sædís Gunnarsdóttir. Fornleifakönnun á Hellisheiði vegna virkjunar. Handrit. Fornleifastofnun Íslands. Reykjavík 2003.

Lýsing

Meint rúst.

Við vettvangsskoðun kom í ljós að um nátturumyndun var að ræða. Á staðnum var þó skráð rúst 2003 og er lýsingin svohljóðandi:

„... mjög óljós tóft. Í lyngivöxnum hvammi mót SV. Alls er tóftin 9x4 m að stærð og snýr NA-SV [á að vera NV - SA]. Suðvesturhlutinn er mjög ógreinilegur, vart nema þúst. Í NA [á að vara SV] vottar hinsvegar fyrir hólfi, um 4x2 m NA-SV. Tóftin er algróin og hvergi sjást veggjaskil nema nyrst og eru grjóthleðslur hvergi sjáanlegar. Veggjahæð mest 0,2 m.“ (Birna Lárusdóttir m.fl. 2003:9).

Teikning/ljósmynd

Ljósmynd

Ljósmyndari	-
Filma nr./teg. myndar	-

Athugasemdir

Hin meinta rúst var áður skráð af FÍ undir númerinu GK-256:033. Engra mótvægisaðgerða er þörf.

Fornleifaskrá

Aðalnr. 12

Sýsla	Sveitarfélag	Táknatala	Hverfi
Kjósarsýsla	Mosfellsbær	1604	

Landareign	Nr	Heiti	Undirnr.
Elliðakot			1

Skrásetjari	Dags.	GPS Staðsetning	Viðmiðun	M.y.s.	Skekkja
Bjarni F. Einarsson	31.10.2006	E 372091 N 401134	Isn 93	163	5

Tegund minja	Tilgáta/Niðurstaða	Verk	Fjöldi
Gata		Hell-Hel 09	1

Hættumat	Hætta	Ástand	Aldur	Í eyði	Tímab. hættumat	Tímab. hætta	Merkja?
Ekkert	Engin	Sæmilegt	1550-1900		Línulögn	Mikil	Nei

Minjagildi	Einkunn	Varðveislugildi	Einkunn 2	Friðlýsa?	Friðlýst?	Hvenær
Lítið	2	Lítið	2	Nei	Nei	

Lega og staðhættir

Yfir holt og hæðir. Gatan liggur á milli staura nr. 249 og 250, aðeins um 20 m norðan við staur 250 á Búrfellslínu 2.

Heimildir og munnmæli

Birna Lárusdóttir og Sædís Gunnarsdóttir. Fornleifakönnun á Hellisheiði vegna virkjunar. Handrit. Fornleifastofnun Íslands. Reykjavík 2003.

Lýsing

Gata.

Gatan er á allt að 7 - 8 m breiðu svæði þar sem hún var skoðuð og sjá mátti 5 - 6 reiðgötur hlið við hlið. Leiðin er nokkuð hlykkjótt og ógreinileg á köflum.

Hugsanlega sameinast þessi gata Dyravegi nokkru sunnar. Gatan gæti haf legið frá Selstöðu við austanvert Selvatn.

Teikning/ljósmynd



Ljósmynd



Ljósmyndari	Bjarni F. Einarsson
Filma nr./teg. myndar	Fuji FinePix S 7000

Athugasemdir

Gatan var áður skráð undir númerinu GK-256:032. Ef ekki er hægt að tryggja öryggi fornleifanna þarf að rannsaka þær (GPS mæla og ljósmynda) með leyfi Fornleifaverndar ríkisins, sem setur þá skilmála sem nauðsynlegir kunna að þykja.

Fornleifaskrá

Aðalnr. 13

Sýsla	Sveitarfélag	Táknatala	Hverfi	Undirnr.
Kjósarsýsla	Mosfellsbær	1604		1

Landareign	Nr	Heiti
Elliðakot		

Skrásetjari	Dags.	GPS Staðsetning	Viðmiðun	M.y.s.	Skekkja
Bjarni F. Einarsson	31.10.2006	E 375433 N 399779	Isn 93	225	7

Tegund minja	Tilgáta/Niðurstaða	Verk	Fjöldi
Vörður		Hell-Hel 09	2

Hættumat	Hætta	Ástand	Aldur	Í eyði	Tímab. hættumat	Tímab. hætta	Merkja?
Ekkert	Engin	Sæmilegt	1900-		Línulögn	Mikil	Nei

Minjagildi	Einkunn	Varðveislugildi	Einkunn 2	Friðlýsa?	Friðlýst?	Hvenær
Lítið	1	Lítið	1	Nei	Nei	

Lega og staðhættir

Á dálitlum bergás eða rana sem gengur vestur úr Lyklafelli og þar sem línuvegur fer yfir. Rétt undir Búrfellslínu 2.
Á blásnum kletti.

Heimildir og munnmæli

Birna Lárusdóttir og Sædís Gunnarsdóttir. Fornleifakönnun á Hellisheiði vegna virkjunar. Handrit. Fornleifastofnun Íslands. Reykjavík 2003.

Lýsing

Vörður.
1) Varða.
0,7 x 1 m (NA - SV) og 1,6 m há. Úr grjóti. Stór steinn eða hella er sunnanvert í vörðunni neðst. Nýlega hlaðin og efri hlutin verið hreyfður mjög nýlega.
13 m SV af 1) er:

2) Varða.
0,6 x 0,9 m (N - S) og 0,9 m há. Úr grjóti. Varðan er mjög illa hlaðin og hefur nýlega verið hreyft við efri hlutanum.

Teikning/ljósmynd



Ljósmynd



Ljósmyndari	Bjarni F. Einarsson
Filma nr./teg. myndar	Fuji FinePix S 7000

Athugasemdir

Vörðurnar voru áður skráðar undir númerinu GK-256:037. Engra mótvægisaðgerða er þörf séu vörðurnar rétt aldursgreindar.

Fornleifaskrá

Aðalnr. 14

Sýsla	Sveitarfélag	Táknatala	Hverfi	Undirnr.
Kjósarsýsla	Mosfellsbær	1604		1

Landareign	Nr	Heiti
Elliðakot o.fl.		

Skrásetjari	Dags.	GPS Staðsetning	Viðmiðun	M.y.s.	Skekkja
Bjarni F. Einarsson	31.10.2006	E 375830 N 399578	Isn 93	191	5

Tegund minja	Tilgáta/Niðurstaða	Verk	Fjöldi
Gata		Hell-Hel 09	1

Hættumat	Hætta	Ástand	Aldur	Í eyði	Tímab. hættumat	Tímab. hætta	Merkja?
Landeyðing	Talsverð	Lélegt	1550-1900		Línulögn	Mikil	Nei

Minjagildi	Einkunn	Varðveislugildi	Einkunn 2	Friðlýsa?	Friðlýst?	Hvenær
Lítið	2	Lítið	2	Nei	Nei	

Lega og staðhættir

Um 150 - 200 m austur af Lyklafelli, Yfir holt og hæðir. 30 m SA af staur nr. 251 á Búrfellslínu 2. Í móa og holti.

Heimildir og munnmæli

Birna Lárusdóttir og Sædís Gunnarsdóttir. Fornleifakönnun á Hellisheiði vegna virkjunar. Handrit. Fornleifastofnun Íslands. Reykjavík 2003.

Lýsing

Gata.
Gatan liggur um allt að 10 m breittt svæði þar sem hún breiðir hvað mest úr sér norðan við rafmagnslínur tvær. Sjá má allt að 5 - 8 reiðgötur. Þegar nær kemur rafmagnslínunum verður gatan mjög ógreinileg. Trúlega hefur hún leitað víða á þessu svæði og t.d. má sjá nokkuð greinilega reiðgötu um 150 austar.

Hugsanlega er þetta hluti af gömlu þjóðleiðinni sem fer yfir Hellisheiðina (Hellisleið, fornleifar nr. 4 í Ölfusi eða leiðarinnar Milli hrauns og hlíðar, fornleifar nr. 51 í Ölfusi).

GPS mælt undir Búrfelllínu 3A.

Teikning/ljósmynd



Ljósmynd



Ljósmyndari	Bjarni F. Einarsson
Filma nr./teg. myndar	Fuji FinePix S 7000

Athugasemdir

Vörðurnar voru áður skráðar undir númerinu GK-256:038. Ef ekki er hægt að tryggja öryggi fornleifanna þarf að rannsaka þær (GPS mæla og ljósmynda) með leyfi Fornleifaverndar ríkisins, sem setur þá skilmála sem nauðsynlegir kunna að þykja.

Fornleifaskrá

Aðalnr. 83

Sýsla	Sveitarfélag	Táknatala	Hverfi
Gullbringusýsla	Reykjanesbær	2200	

Landareign	Nr	Heiti	Undirnr.
Keflavík/Stóri Hólmur		Hvalsnessvegur	1

Skrásetjari	Dags.	GPS Staðsetning	Viðmiðun	M.y.s.	Skekkja
Bjarni F. Einarsson	23.10.2007	E 324693 N 393911	Isn 93	32	5

Tegund minja	Tilgáta/Niðurstaða	Verk	Fjöldi
Fornleið		Hell-Hel 09	1

Hættumat	Hætta	Ástand	Aldur	Í eyði	Tímab. hættumat	Tímab. hætta	Merkja?
Byggð	Talsverð	Ágætt	1550-1900		Línulögn		Já

Minjagildi	Einkunn	Varðveislugildi	Einkunn 2	Friðlýsa?	Friðlýst?	Hvenær
Talsvert		Talsvert		Nei	Nei	

Lega og staðhættir

Um 100 m vestan við núverandi byggð í Keflavík. Leiðin hefur legið frá Keflavík (Njarðvíkum) að Hvalsnesi.

Heimildir og munnmæli

Landnám Ingólfs. Safn til sögu þess. Sýslulýsingar og sóknalýsingar. III. bindi. Reykjavík 1937.

Bjarni F. Einarsson. (2008). Fornleifaskráning vegna mats á umhverfisáhrifum háspennulína á Reykjanesi. Óútgefin skýrsla: Reykjavík.

Lýsing

Fornleið.

Leiðin liggur frá Keflavík til VNV - ASA og NV - SA. Hún er 2 - 3 m breið á skoðunarvæðinu og 0,3 - 0,5 m djúp.

Víða er uppkast við vegabrúnina. Austast, næst byggðinni, er mjög mikið grjót í leiðinni sbr. ljósmynd.

GPS var mælt austast, þar sem leiðin hverfur í umrót.

Skammt austur af leiðinni (um 100 m) fundust leifar Rósasels. Þær voru hins vegar ekki skráðar vegna þess að þær voru utan við rannsóknarsvæðið.

Teikning/ljósmynd



Ljósmynd



Ljósmyndari	Bjarni F. Einarsson
Filma nr./teg. myndar	Fuji FinePix S7000

Athugasemdir

Ef ekki er hægt að tryggja öryggi fornleifanna þarf rannsókn með leyfi Fornleifaverndar ríkisins og sæta þeim skilmálum sem embættið kann að setja. Mælt er með því að leiðin verði nákvæmlega GPS mæld á svæðinu.
Fornleiðin er nefnd 138: og 139:1 í skýslunni Fornleifaskráning vegna mats á umhverfisáhrifum háspennulína á Reykjanesi.

Fornleifaskrá

Aðalnr. 99

Sýsla	Sveitarfélag	Táknatala	Hverfi
Gullbringusýsla	Reykjanesbær	2200	

Landareign	Nr	Heiti	Undirnr.
Keflavík/Stóri Hólmur			1

Skrásetjari	Dags.	GPS Staðsetning	Viðmiðun	M.y.s.	Skekkja
Bjarni F. Einarsson	23.10.2007	E 324614 N 393934	Isn 93	38	5

Tegund minja	Tilgáta/Niðurstaða	Verk	Fjöldi
Varða	Vegavarða	Hell-Hel 09	1

Hættumat	Hætta	Ástand	Aldur	Í eyði	Tímab. hættumat	Tímab. hætta	Merkja?
Ekkert	Engin	Lélegt	1550-1900		Línulögn		Nei

Minjagildi	Einkunn	Varðveislugildi	Einkunn 2	Friðlýsa?	Friðlýst?	Hvenær
Lítið		Lítið		Nei	Nei	

Lega og staðhættir

Um 12 m norðan við malarveg (slóða) og um 8 m norðan við Hvalsnesveg (forleifar nr. 138). Í urð.

Heimildir og munnmæli

Lýsing

Varða.

Um 1,3 m í þvermál og 0,3 m há. Úr grjóti.

Varðan er fallin og sokkin. Nokkuð er af grjóti úr vörðunni í kring.

Teikning/ljósmynd



Ljósmynd



Ljósmyndari	Bjarni F. Einarsson
Filma nr./teg. myndar	Fuji FinePix S7000

Athugasemdir

Ef ekki er hægt að tryggja öryggi fornleifanna þarf rannsókn með leyfi Fornleifaverndar ríkisins og sæta þeim skilmálum sem embættið kann að setja.

Fornleifaskrá

Aðalnr.	Sýsla	Sveitarfélag	Táknatala	Hverfi
111	Gullbringusýsla	Reykjanesbær	2200	

Landareign	Nr	Heiti	Undirnr.
Stóri Hólmur		Suðurnesjavegur	1

Skrásetjari	Dags.	GPS Staðsetning	Viðmiðun	M.y.s.	Skekkja
Bjarni F. Einarsson	11.10.2004	-		-	-

Tegund minja	Tilgáta/Niðurstaða	Verk	Fjöldi
Þjóðleið		Hell-Hel 09	1

Hættumat	Hætta	Ástand	Aldur	Í eyði	Tímab. hættumat	Tímab. hætta	Merkja?
Framkvæmdir	Mikil	Ágætt	1550-1900		Línulögn	Lítil	Nei

Minjagildi	Einkunn	Varðveislugildi	Einkunn 2	Friðlýsa?	Friðlýst?	Hvenær
Lítið	2	Lítið	2	Nei	Nei	-

Lega og staðhættir

Leiðin liggur frá Keflavík norður í Garð.

Heimildir og munnmæli

Lýsing

Þjóðleið.
Leiðin er 3 - 3,5 m breið þar sem hún var skoðuð á kafla vestan við Helguvík. Hún hefur greinilega verið rudd af vélum, enda eru grjótruðningar/kanntar til beggja handa víðast hvar við leiðina og hjólför.
Sumstaðar virðist leiðin vera uppgerð, þar sem hún fer yfir bleytur.
Leiðin er vörðuð og eru sumar vörðurnar mjög heillegar. Allar vörður sem skoðaðar voru og eru heilar, eru ferhyrndar.
Mjög líklega hefur þarna legið leið sem síðar var breytt í akfæran veg þegar bílaöld hófst.

Teikning/ljósmynd



Ljósmynd



Ljósmyndari	Bjarni F. Einarsson
Filma nr./teg. myndar	Olympus mju 300

Athugasemdir

18

Fornleifaskrá

Aðalnr.	Sýsla	Sveitarfélag	Táknatala	Hverfi
137	Gullbringusýsla	Reykjanesbær	2200	

Landareign	Nr	Heiti	Undirnr.
Keflavík/Stóri Hólmur		Sandgerðisvegur	1

Skrásetjari	Dags.	GPS Staðsetning	Viðmiðun	M.y.s.	Skekkja
Bjarni F. Einarsson	23.10.2007	-	-	-	-

Tegund minja	Tilgáta/Niðurstaða	Verk	Fjöldi
Þjóðleið		Hell-Hel 09	1

Hættumat	Hætta	Ástand	Aldur	Í eyði	Tímab. hættumat	Tímab. hætta	Merkja?
Línulögn	Mikil	-	1550-1900		-		Nei

Minjagildi	Einkunn	Varðveislugildi	Einkunn 2	Friðlýsa?	Friðlýst?	Hvenær
-		-		Nei	Nei	

Lega og staðhættir

Vegurinn hefur legið frá Keflavík (Grófinni) að Sandgerði, yfir holt og hæðir.

Heimildir og munnmæli

Landnám Ingólfs. Safn til sögu þess. Sýslulýsingar og sóknalýsingar. III. bindi. Reykjavík 1937.
Víkurfréttir, 24. okt. 2007.
Örnefnaskrá. Viðtal við Þorgrím Eyjólfsson um örnefni og fleira í Keflavík og nágrenni. Handrit. Örnefnastofnun Íslands.

Lýsing

Þjóðleið.
Leiðin sást ekki á skoðunarsvæðinu, en skv. korti lá hann skammt frá hringtorgi þar sem Hringbraut og þjóðvegur nr. 41 mætast.
Um leiðina segir svo í Örnefnaskrá: „*..hann var líka nokkuð niðurskorinn.*“
Leiðin mun vel greinileg á Miðnesheiðinni (Víkurfréttir, 24. okt. 2007).

Á lágflugsmynd sást leiðin greinilega nokkuð lengra frá hringtorginu en haldið var í fyrstunni.

Teikning/ljósmynd

Ljósmynd

Ljósmyndari	-
Filma nr./teg. myndar	-

Athugasemdir

Ef ekki er hægt að tryggja öryggi fornleifanna þarf rannsókn með leyfi Fornleifaverndar ríkisins og sæta þeim skilmálum sem embættið kann að setja. Mælt er með því að leiðin verði nákvæmlega GPS mæld á svæðinu.

Fornleifaskrá

19

Aðalnr. **140**

Sýsla	Sveitarfélag	Táknatala	Hverfi	Undirnr.
Gullbringusýsla	Reykjanesbær	2200		**1**

Landareign	Nr	Heiti
Keflavík/Stóri Hólmur		

Skrásetjari	Dags.	GPS Staðsetning	Viðmiðun	M.y.s.	Skekkja
Bjarni F. Einarsson	23.10.2007	E 324308 N 393930	Isn 93	34	4

Tegund minja	Tilgáta/Niðurstaða	Verk	Fjöldi
Varða	Vegavarða	Hell-Hel 09	1

Hættumat	Hætta	Ástand	Aldur	Í eyði	Tímab. hættumat	Tímab. hætta	Merkja?
Ekkert	Engin	Lélegt	1550-1900		Línulögn		Nei

Minjagildi	Einkunn	Varðveislugildi	Einkunn 2	Friðlýsa?	Friðlýst?	Hvenær
Lítið		Lítið		Nei	Nei	

Lega og staðhættir

Um 12 m sunnan við malarveg (slóða) og um 8 m norðan við Hvalsnesveg (forleifar nr. 138). Í urð.

Heimildir og munnmæli

Lýsing

Varða.
Um 1,4 m í þvermál og 0,3 m há. Úr grjóti.
Varðan er fallin. Nokkuð er af grjóti úr vörðunni í kring.

Teikning/ljósmynd



Ljósmynd



Ljósmyndari	Bjarni F. Einarsson
Filma nr./teg. myndar	Fuji FinePix S7000

Athugasemdir

Ef ekki er hægt að tryggja öryggi fornleifanna þarf rannsókn með leyfi Fornleifaverndar ríkisins og sæta þeim skilmálum sem embættið kann að setja.

Fornleifaskrá

19

Aðalnr. **141**

Sýsla	Sveitarfélag	Táknatala	Hverfi	Undirnr.
Gullbringusýsla	Reykjanesbær	2200		**1**

Landareign	Nr	Heiti
Keflavík/Stóri Hólmur		

Skrásetjari	Dags.	GPS Staðsetning	Viðmiðun	M.y.s.	Skekkja
Bjarni F. Einarsson	23.10.2007	E 324422 N 394332	Isn 93	35	4

Tegund minja	Tilgáta/Niðurstaða	Verk	Fjöldi
Fornleið		Hell-Hel 09	1

Hættumat	Hætta	Ástand	Aldur	Í eyði	Tímab. hættumat	Tímab. hætta	Merkja?
Byggð	Talsverð	Ágætt	1550-1900		Línulögn		Nei

Minjagildi	Einkunn	Varðveislugildi	Einkunn 2	Friðlýsa?	Friðlýst?	Hvenær
Talsvert		Talsvert		Nei	Nei	

Lega og staðhættir

Leiðin hefur legið frá Keflavík (Njarðvíkum) til vesturs. Yfir holt og hæðir. Í urð.

Heimildir og munnmæli

Lýsing

Fornleið.
Leiðin er um 1 - 2 m breið og 0,2 - 0,3 m djúp þar sem hún var skoðuð. Leiðin er skorin af malbikuðum vegi (þjóðvegi nr. 41).
Hún var GPS mæld þar sem þjóðvegurinn sker hana að austanverðu.

Teikning/ljósmynd



Ljósmynd



Ljósmyndari	Bjarni F. Einarsson
Filma nr./teg. myndar	Fuji FinePix S7000

Athugasemdir

Ef ekki er hægt að tryggja öryggi fornleifanna þarf rannsókn með leyfi Fornleifaverndar ríkisins og sæta þeim skilmálum sem embættið kann að setja. Mælt er með því að leiðin verði nákvæmlega GPS mæld á svæðinu.

Fornleifaskrá

Aðalnr. **142**

Sýsla	Sveitarfélag	Táknatala	Hverfi	Undirnr.
Gullbringusýsla	Reykjanesbær	2200		**1**

Landareign	Nr	Heiti
Innri Njarðvík		

Skrásetjari	Dags.	GPS Staðsetning	Viðmiðun	M.y.s.	Skekkja
Bjarni F. Einarsson	25.10.2007	E 326500 N 390177	Isn 93		4

Tegund minja	Tilgáta/Niðurstaða	Verk	Fjöldi
Varða	Vegavarða	Hell-Hel 09	1

Hættumat	Hætta	Ástand	Aldur	Í eyði	Tímab. hættumat	Tímab. hætta	Merkja?
Ekkert	Engin	Ágætt	1550-1900		Línulögn		Nei

Minjagildi	Einkunn	Varðveislugildi	Einkunn 2	Friðlýsa?	Friðlýst?	Hvenær
Lítið		Lítið		Nei	Nei	

Lega og staðhættir

Um 25 m NA af hitaveituröri (frá Svartsengi) og 7 m NA af malarslóða sem liggur með hitaveiturörinu.

Heimildir og munnmæli

Lýsing

Varða.
Um 3 m í þvermál og 1,4 m há. Úr grjóti.
Skammt NV af vörðunni (um 8 m) er skilti sem á stendur Skipsstígur. Hugsanlega hefur varðan verið endurhlaðin að hluta í seinni tíð.
Umhverfis vörðuna eru grjóthleðslur sem mynda hring utan um hana. Þessar hleðslur eru ungar.

Varðan líkist mjög sundavörðum, en þess má geta að syðst við Skipsstíginn er einnig mjög stór varða. Því gætu þær markað upphaf og endi stígsins.

Teikning/ljósmynd



Ljósmynd



Ljósmyndari	Bjarni F. Einarsson
Filma nr./teg. myndar	Fuji FinePix S7000

Athugasemdir

Fornleifaskrá

Aðalnr. **143**

Sýsla	Sveitarfélag	Táknatala	Hverfi	Undirnr.
Gullbringusýsla	Reykjanesbær	2200		**1**

Landareign	Nr	Heiti
		Skipsstígur

Skrásetjari	Dags.	GPS Staðsetning	Viðmiðun	M.y.s.	Skekkja
Sandra Sif Einarsdóttir	20.05.2008	E 328097 N 383961	Isn 93		5

Tegund minja	Tilgáta/Niðurstaða	Verk	Fjöldi
Fornleið		Hell-Hel 09	1

Hættumat	Hætta	Ástand	Aldur	Í eyði	Tímab. hættumat	Tímab. hætta	Merkja?
Efnistaka	Lítil	Sæmilegt	1550-1900				Nei

Minjagildi	Einkunn	Varðveislugildi	Einkunn 2	Friðlýsa?	Friðlýst?	Hvenær
Talsvert		Talsvert		Nei	Nei	

Lega og staðhættir

Á milli Innri Njarðvíkur og Járngerðastaða í Grindavík. Upphaf leiðarinnar í Innri Njarðvík er merkt vestan við spennustöð Hitaveitu Suðurnesja nærri Fitjum í Innri Njarðvík. Þessi staðsetning er ekki rétt og í raun er upphafið nokkru austar og er ómerkt.

Heimildir og munnmæli

Örnefnaskrá Járngerðastaða.(E.d.) Óútgefið handrit. Reykjavík: Örnefnastofnun.
Geir Bachmann. (1937-1939). Lýsing Grindavíkursóknar 1840-1841. *Sýslulýsingar og sóknarlýsingar.* Landnám Ingólfs. Safn til sögu þess III. Reykjavík: Félagið Ingólfur.

Lýsing

Fornleið.
Skipsstígur liggur frá Innri Njarðvík að Járngerðarstöðm í Grindavík. Norðan megin (við Innri Njarðvík og Patterson flugvöll) er leiðin mjög illa farin og lítið sem ekkert vörðuð. Þegar sunnar dregur verður leiðin mjög skýr og hefur markast fjör í hraunhelluna á köflum. Margar varðanna eru mjög heillegar. Rétt norðan við við námuveginn sem liggur frá Seltjörn að Stapafelli sameinast Árnastígur Skipsstígi og renna þeir í eitt.
Í örnefnaskrá Járngerðastaða segir: „Á Gerðavöllum er allt fullt af görðum. Þeir eru hlaðnir á tvo vegu við vellina og eiga að vera eftir Junkarana en þeir reru til skiptis eftir veðri úr Grindavík og Höfnum (Njarðvíkum) eftir því sem sögurnar segja. Fóru þeir með skipin á milli og hét þar **Skipsstígur**“ (Örnefnaskrá Járngerðastaða 1, bls. 3).
Í Lýsingu Grindavíkursóknar frá 1840-41 segir „Miðvegurinn, sem ýmist kallast Járngerðastað- eða Skipstígur, liggur í útnorður fyrir sunnan Þorbjarnarfell, og er þá Þórðarfell, Súlur og Stapafell allt að vestan- og sunnanverðu. Syðsti vegurinn, sem bæði kallast Staðar- og Tóttarvegur, liggur til norðurs, mjög krókótt, fyrir sunnan Þórðarfell, en þó fram með því að norðanverðu, milli þess og Súlna og Stapafells, og kemur á Járngerðarstaðaveginn á landamerkjum Njarð- og Grindvíkinga, fyrir norðan Stapafell, efst í svonefndri Njarðvíkurheiði.“ (Geir Bachmann, 1937-1939, bls. 129).

Teikning/ljósmynd



Ljósmynd



Ljósmyndari	Sandra Sif Einarsdóttir
Filma nr./teg. myndar	Fuji FinePix S7000

Athugasemdir

Fornleifaskrá

Aðalnr.	Sýsla	Sveitarfélag	Táknatala	Hverfi
144	Gullbringusýsla	Reykjanesbær	2200	

Landareign	Nr	Heiti	Undirnr.
Innri Njarðvík			1

Skrásetjari	Dags.	GPS Staðsetning	Viðmiðun	M.y.s.	Skekkja
Bjarni F. Einarsson	25.10.2007	E 327570 N 388787	Isn 93	32	5

Tegund minja	Tilgáta/Niðurstaða	Verk	Fjöldi
Varða	Vegavarða	Hell-Hel 09	1

Hættumat	Hætta	Ástand	Aldur	Í eyði	Tímab. hættumat	Tímab. hætta	Merkja?
Ekkert	Engin	Sæmilegt	1550-1900		Línulögn		Nei

Minjagildi	Einkunn	Varðveislugildi	Einkunn 2	Friðlýsa?	Friðlýst?	Hvenær
Lítið		Lítið		Nei	Nei	

Lega og staðhættir

Um 50 m SV af rafmagnslínu og um 80 m SV af línuvegi. Efst á klöpp. 50 m V af staur SF 1 37. Í urð.

Heimildir og munnmæli

Lýsing

Varða.
Um 3 m í þvermál og 0,5 m há. Varðan er mjög vaxdin grasi sem hylur hana mjög.
Varðan minnir mjög á sundavörður, en er trúlega of langt frá sjó til að geta verið slík. Hún gæti hafa varðað Skipsstíginn sem er á þessum slóðum.

Teikning/ljósmynd



Ljósmynd



Ljósmyndari	Bjarni F. Einarsson
Filma nr./teg. myndar	Fuji FinePix S7000

Athugasemdir

Ef ekki er hægt að tryggja öryggi fornleifanna þarf rannsókn með leyfi Fornleifaverndar ríkisins og sæta þeim skilmálum sem embættið kann að setja.

Fornleifaskrá

Aðalnr.	Sýsla	Sveitarfélag	Táknatala	Hverfi
152	Gullbringusýsla	Reykjavík	0000	

Landareign	Nr	Heiti	Undirnr.
Hólmur			1

Skrásetjari	Dags.	GPS Staðsetning	Viðmiðun	M.y.s.	Skekkja
Bjarni F. Einarsson	6.10.2006	E 368494 N 403124	Isn 93	148	5

Tegund minja	Tilgáta/Niðurstaða	Verk	Fjöldi
Rúst	Stríðsminjar	Hell-Hel 09	1

Hættumat	Hætta	Ástand	Aldur	Í eyði	Tímab. hættumat	Tímab. hætta	Merkja?
Byggingar	Mikil	Sæmilegt	1900-		Línulögn	Mikil	Nei

Minjagildi	Einkunn	Varðveislugildi	Einkunn 2	Friðlýsa?	Friðlýst?	Hvenær
Ekkert	0	Ekkert	0	Nei	Nei	

Lega og staðhættir

Um 10 m suðaustur af girðingu sem afmarkar geymslusvæði við tengivirki á Hólmsheiði. Í brekku í móa.

Heimildir og munnmæli

Lýsing

Rúst.
6 x 6 m (N - S). Veggir úr grjóti og jarðvegi (möl, grjóti, sandi og mold), um 1 - 2 m á breidd og 0,1 - 0,7 m háir.
Dyr snúa mót suðri.
Rústin er vaxin mosa, grasi og lyngi. Í suðurhluta hennar er olíutunna.
Líklega hefur mannvirkinu verið hróflað upp af jarðýtu á stríðsárunum.

Teikning/ljósmynd



Ljósmynd



Ljósmyndari	Bjarni F. Einarsson
Filma nr./teg. myndar	Fuji FinePix S 7000

Athugasemdir

Engra mótvægisaðgerða er þörf sé rústin rétt aldursgreind.

Fornleifaskrá

Aðalnr. 153

Sýsla	Sveitarfélag	Táknatala	Hverfi
Gullbringusýsla	Reykjavík	0000	

Landareign	Nr	Heiti	Undirnr.
Hólmur		Hofmannaflöt	1

Skrásetjari	Dags.	GPS Staðsetning	Viðmiðun	M.y.s.	Skekkja
Bjarni F. Einarsson	30.10.2006	E 368818 N 402519	Isn 93	107	5

Tegund minja	Tilgáta/Niðurstaða	Verk	Fjöldi
Áningastaður		Hell-Hel 09	1

Hættumat	Hætta	Ástand	Aldur	Í eyði	Tímab. hættumat	Tímab. hætta	Merkja?
Umferð	Talsverð	Sæmilegt	1550-1900		Línulögn	Mikil	Nei

Minjagildi	Einkunn	Varðveislugildi	Einkunn 2	Friðlýsa?	Friðlýst?	Hvenær
Lítið	2	Lítið	2	Nei	Nei	

Lega og staðhættir

Norðan við malbikaðan veg að Nesjavöllum og sunnan við tengivirkið við Geithals. Á milli rafmagnsstaura nr. 165 og 166 á Sogslínu 2. Grasi gróin kvos.

Heimildir og munnmæli

Örnefnaskrá. Hólmsheiði. Handrit. Örnefnastofnun Íslands.

Lýsing

Áningastaður.
Staðurinn er grasi gróin kvos með einstaka minni hólum. Mikið er af minjum um hersetuna, svo sem húsgrunnum og vegaslóðum sem farin eru að gróa upp. Yfir staðinn liggja rafmagnslínur og er sú stærri Sogslína 2.
GPS var mælt undir Sogslínu 2.

Teikning/ljósmynd



Ljósmynd



Ljósmyndari	Bjarni F. Einarsson
Filma nr./teg. myndar	Fuji FinePix S 7000

Athugasemdir

Staðurinn var áður skráður undir númerinu GK-213:042. Engra mótvægisaðgerða er þörf. Leita ber þó sérstaklega eftir áliti Fornleifaverndar ríkisins vegna herminjanna.

Fornleifaskrá

Aðalnr. 154

Sýsla	Sveitarfélag	Táknatala	Hverfi
Gullbringusýsla	Reykjavík	0000	

Landareign	Nr	Heiti	Undirnr.
Hólmur			1

Skrásetjari	Dags.	GPS Staðsetning	Viðmiðun	M.y.s.	Skekkja
Bjarni F. Einarsson	16.5.2008	E 364645 N 400126	Isn 93	51	10

Tegund minja	Tilgáta/Niðurstaða	Verk	Fjöldi
Rúst	Fjárborg	Hell-Helgu 09	1

Hættumat	Hætta	Ástand	Aldur	Í eyði	Tímab. hættumat	Tímab. hætta	Merkja?
Ekkert	Engin	Ágætt	1550-1900		Línuvinna	Lítil	Nei

Minjagildi	Einkunn	Varðveislugildi	Einkunn 2	Friðlýsa?	Friðlýst?	Hvenær
Talsvert	7	Talsvert	7	Nei	Nei	

Lega og staðhættir

Um 35 m NNV af rafmangsstaur (við Hamraneslínu) og um 15 m A af girðingu sem afmarkar vatsverndarsvæði Gvendarbrunna. Í aflíðandi gróinni brekku í móa.

Heimildir og munnmæli

Lýsing

Rúst.
Um 10 - 12 m í þvermál. Veggir úr grjót (og torfi?), 2 - 3 m breiðir og 0,5 - 0,8 m háir. Út úr rústinni vestanverðri er hólf, um 3 x 4 m stórt (N - S). Veggir þess eru um 1,5 m breiðir og 0,3 - 0,4 m háir. Dyr eru á rústinni mót S en ekki á milli hólfanna. Við dyrnar er dyrakampur sem gengur til suðurs, báðum megin við dyrnar. Er hann allt að 2 -3 m langur.
Rústin er mjög vel gróin grasi (sinu) og einstaka smáum trjám.

Teikning/ljósmynd

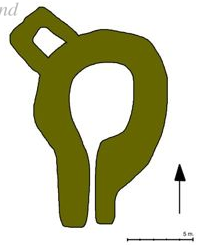

Ljósmynd



Ljósmyndari	Bjarni F. Einarsson
Filma nr./teg. myndar	Olympus E-410

Athugasemdir

Ef ekki er hægt að tryggja öryggi rústarinnar þarf að rannsaka hana með leyfi Fornleifaverndar ríkisins og sæta þeim skilmálum sem embættið kann að setja.

Fornleifaskrá

Aðalnr. **2**

Sýsla	Sveitarfélag	Táknatala	Hverfi
Gullbringusýsla	Vatnsleysustrandarhreppur	2506	

Landareign	Nr	Heiti	Undirnr.
Vogar			1

Skrásetjari	Dags.	GPS Staðsetning	Viðmiðun	M.y.s.	Skekkja
Bjarni F. Einarsson	25.11.2004	E 333841 N 388752	Isn 93	9	6

Tegund minja	Tilgáta/Niðurstaða	Verk	Fjöldi
Varða	Stríðsminjar	Hell-Hel 09	1

Hættumat	Hætta	Ástand	Aldur	Í eyði	Tímab. hættumat	Tímab. hætta	Merkja?
Ekkert	Engin	Lélegt	1900-		Línulögn	Lítil	Nei

Minjagildi	Einkunn	Varðveislugildi	Einkunn 2	Friðlýsa?	Friðlýst?	Hvenær
Lítið	1	Lítið	1	Nei	Nei	

Lega og staðhættir

Ca. 50 m SSA af línuvegi og A undir lágum mosavöxnum klapparhól. Í móa. Um 80 m VSV af staur SN 1 78.

Heimildir og munnmæli

Lýsing

Varða.
Um 1 m í þvermál og 0,5 m há. Varðan er óregluleg og illa hlaðin. Virðist hún vera hlaðin yfir holu í hraunhellunni.
Ekki virðist hún gömul.

Teikning/ljósmynd



Ljósmynd



Ljósmyndari Bjarni F. Einarsson

Filma nr./teg. myndar Olympus mju 300

Athugasemdir

Ef ekki er hægt að tryggja öryggi vörðunnar þyrti að kanna hana lítillega. Leita þarf leyfis Fornleifaverndar ríkisins og sæta þeim skilmálum sem embættið kann að setja. Varðan GSM mæld aftur 11.10.2007.

Fornleifaskrá

Aðalnr. **3**

Sýsla	Sveitarfélag	Táknatala	Hverfi
Gullbringusýsla	Vatnsleysustrandarhreppur	2506	

Landareign	Nr	Heiti	Undirnr.
Vogar		Skógfellavegur	1

Skrásetjari	Dags.	GPS Staðsetning	Viðmiðun	M.y.s.	Skekkja
Bjarni F. Einarsson	26.11.2004	E 334244 N 389053	Isn 93	14	5

Tegund minja	Tilgáta/Niðurstaða	Verk	Fjöldi
Fornleið		Hell-Hel 09	1

Hættumat	Hætta	Ástand	Aldur	Í eyði	Tímab. hættumat	Tímab. hætta	Merkja?
Línulögn	Mikil	Ágætt	1550-1900		Línulögn	Lítil	Já

Minjagildi	Einkunn	Varðveislugildi	Einkunn 2	Friðlýsa?	Friðlýst?	Hvenær
Talsvert	6	Talsvert	6	Nei	Nei	

Lega og staðhættir

Leiðin liggur frá Grindavík að Vogum. Liggur hún yfir hraun og móa.

Heimildir og munnmæli

Elín Ósk Hreiðarsdóttir. Fornleifakönnun. Reykjanesbraut. Fornleifastofnun Íslands. Reykjavík 2001.
Gönguleiðir og áhugaverðir staðir. Markaðs og atvinnumálaskrifstofa Reykjanesbæjar. Kort.
Sesselja G. Guðmundsdóttir. *Örnefni og gönguleiðir í Vatnsleysustrandarhreppi (ofan Gamla-Keflavíkur-vegarins)*. Keflavík 1995.
Örnefnaskrá. Vogar. Gísli Sigurðsson skráði. Handrit. Örnefnastofnun.

Lýsing

Fornleið.
Leiðin er misbreið eftir því yfir hverskonar land hún fer. Getur hún verið 1 - 2 m breið og 0,1 - 0,4 m djúp.
Leiðin er vörðuð alla leiðina frá Grindavík að Vogum (sjá t.d. fornleifar nr. 4 og 5). Nýlega hefur hún verið stikuð.

Fornleiðin er nr. 18 í Grindavíkurlandi.

Ýmis nöfn hafa verið notuð um leiðina svo sem Skógfellsvegur, Vogavegur, Sandakravegur og Sandakradalsvegur. Leiðin mun hafa lagst af um 1920.

Ummerki benda til þess að þessi leið sé ekki ýkja gömul. Engin merki um að rásir hafi myndast í hraunhelluna.

GPS mælt í miðjum Línuvegi.

Teikning/ljósmynd



Ljósmynd



Ljósmyndari Bjarni F. Einarsson

Filma nr./teg. myndar Olympus mju 300

Athugasemdir

Í skýrslu vagna mats á umhverfisáhrifum Reykjanesbrautar er haft eftir heimildarmanni að leiðin sjáist fyrst sunnan við nýju Reykjanesbrautina. Svo er þó ekki, en rekja má leiðina inn í Voga. Leiðin mun væntanlega raskast vegna fyrirhugaðra framkvæmda. Hnitsetja þyrfti leiðina. Leita þarf leyfis Fornleifaverndar ríkisins og sæta þeim skilmálum sem embættið kann að setja. Leiðin var GSM mæld aftur 11.10.2007.

Fornleifaskrá

Aðalnr. **4**

Sýsla	Sveitarfélag	Táknatala	Hverfi	Undirnr.
Gullbringusýsla	Vatnsleysustrandarhreppur	2506		**1**

Landareign	Nr	Heiti
Vogar		

Skrásetjari	Dags.	GPS Staðsetning	Viðmiðun	M.y.s.	Skekkja
Bjarni F. Einarsson	26.11.2004	E 334415 N 388751	Isn 93	14	5

Tegund minja	Tilgáta/Niðurstaða	Verk	Fjöldi
Varða		Hell-Hel 09	1

Hættumat	Hætta	Ástand	Aldur	Í eyði	Tímab. hættumat	Tímab. hætta	Merkja?
Ekkert	Engin	Lélegt	1550-1900		Línulögn	Lítil	Nei

Minjagildi	Einkunn	Varðveislugildi	Einkunn 2	Friðlýsa?	Friðlýst?	Hvenær
Lítið	2	Lítið	2	Nei	Nei	

Lega og staðhættir

Sunnan í lágum hraunhrygg og um 20 m S af girðingu. Um. 2 m vestan við fornleið (nr. 3). Á milli staura SN 1 76 og 77.

Heimildir og munnmæli

Lýsing

Varða.
1,3 x 1,3 m (ANA - VSV) og 1,3 m há. Úr grjóti. Botn vörðunnar hefur trúlega verið ferhyrndur í upphafi. Hún hefur nýlega verið fljótfærnislega endurhlaðinn.
Hún varðar Skógfellastíg (nr. 3).

Teikning/ljósmynd



Ljósmynd



Ljósmyndari Bjarni F. Einarsson

Filma nr./teg. myndar Olympus mju 300

Athugasemdir

Ef ekki er hægt að tryggja öryggi vörðunnar þyrti að kanna hana lítillega. Leita þarf leyfis Fornleifaverndar ríkisins og sæta þeim skilmálum sem embættið kann að setja. Varðan GSM mæld aftur 11.10.2007.

20

Fornleifaskrá

Aðalnr. **5**

Sýsla	Sveitarfélag	Táknatala	Hverfi	Undirnr.
Gullbringusýsla	Vatnsleysustrandarhreppur	2506		**1**

Landareign	Nr	Heiti
Vogar		

Skrásetjari	Dags.	GPS Staðsetning	Viðmiðun	M.y.s.	Skekkja
Bjarni F. Einarsson	26.11.2004	E 334250 N 389037	Isn 93	15	5

Tegund minja	Tilgáta/Niðurstaða	Verk	Fjöldi
Varða		Hell-Hel 09	1

Hættumat	Hætta	Ástand	Aldur	Í eyði	Tímab. hættumat	Tímab. hætta	Merkja?
Ekkert	Engin	Lélegt	1550-1900		Línulögn	Lítil	Nei

Minjagildi	Einkunn	Varðveislugildi	Einkunn 2	Friðlýsa?	Friðlýst?	Hvenær
Lítið	2	Lítið	2	Nei	Nei	

Lega og staðhættir

Efst á lágum hraunhrygg. 11 m norðan við rafmagnslínu og 11 m sunnan við línuveg. 5 m vestur af fornleið (nr. 3). Um 85 m V af staur SN 1 76.

Heimildir og munnmæli

Lýsing

Varða.
1 x 1 m (VNV - ASA) og 1,1 m há. Úr grjóti. Botn er ferhyrndur. Varðan hefur verið hróflað upp í seinni tíð. Hún varðar Skógfellastíg (nr. 3).

Teikning/ljósmynd



Ljósmynd



Ljósmyndari Bjarni F. Einarsson

Filma nr./teg. myndar Olympus mju 300

Athugasemdir

Ef ekki er hægt að tryggja öryggi vörðunnar þyrti að kanna hana lítillega. Leita þarf leyfis Fornleifaverndar ríkisins og sæta þeim skilmálum sem embættið kann að setja. Varðan GSM mæld aftur 11.10.2007.

Fornleifaskrá

Aðalnr. 6

Sýsla	Sveitarfélag	Táknatala	Hverfi	Undirnr.
Gullbringusýsla	Vatnsleysustrandarhreppur	2506		1

Landareign	Nr	Heiti
Vogar		

Skrásetjari	Dags.	GPS Staðsetning	Viðmiðun	M.y.s.	Skekkja
Bjarni F. Einarsson	26.11.2004	E 334742 N 389109	Isn 93	24	5

Tegund minja	Tilgáta/Niðurstaða	Verk	Fjöldi
Varða		Hell-Hel 09	1

Hættumat	Hætta	Ástand	Aldur	Í eyði	Tímab. hættumat	Tímab. hætta	Merkja?
Ekkert	Engin	Lélegt	1550-1900		Línulögn	Lítil	Nei

Minjagildi	Einkunn	Varðveislugildi	Einkunn 2	Friðlýsa?	Friðlýst?	Hvenær
Lítið	2	Lítið	2	Nei	Nei	

Lega og staðhættir

Um 5 m suður af girðingu. Um 100 m S af línuvegi. Á klapparhól í móa. Á milli staura SN 1 74 og 75.

Heimildir og munnmæli

Lýsing

Varða.
1 x 1,3 m (NA - SV) og 0,6 m há. Úr grjóti. Varðan er mjög óregluleg. Neðstu steinar mosavaxnir. Efstu steinar hreifðir.

Teikning/Ljósmynd



Ljósmynd



Ljósmyndari: Bjarni F. Einarsson

Filma nr./teg. myndar: Olympus mju 300

Athugasemdir

Ef ekki er hægt að tryggja öryggi vörðunnar þyrti að kanna hana lítillega. Leita þarf leyfis Fornleifaverndar ríkisins og sæta þeim skilmálum sem embættið kann að setja. Varðan GSM mæld aftur 11.10.2007.

Fornleifaskrá

Aðalnr. 7

Sýsla	Sveitarfélag	Táknatala	Hverfi	Undirnr.
Gullbringusýsla	Vatnsleysustrandarhreppur	2506		1

Landareign	Nr	Heiti
Vogar		

Skrásetjari	Dags.	GPS Staðsetning	Viðmiðun	M.y.s.	Skekkja
Bjarni F. Einarsson	26.11.2004	E 335146 N 389622	Isn 93	30	5

Tegund minja	Tilgáta/Niðurstaða	Verk	Fjöldi
Varða		Hell-Hel 09	1

Hættumat	Hætta	Ástand	Aldur	Í eyði	Tímab. hættumat	Tímab. hætta	Merkja?
Ekkert	Engin	Ágætt	1550-1900		Vegagerð	Lítil	Já

Minjagildi	Einkunn	Varðveislugildi	Einkunn 2	Friðlýsa?	Friðlýst?	Hvenær
Lítið	3	Lítið	3	Nei	Nei	

Lega og staðhættir

Ca. 50 m suður af Reykjanesbraut. Efst á hraunhól í móa. N af staur SN 1 72.

Heimildir og munnmæli

Sesselja G. Guðmundsdóttir. *Örnefni og gönguleiðir í Vatnsleysustrandarhreppi (ofan Gamla-Keflavíkur- vegarins)*. Keflavík 1995. Örnefnaskrá. Vogar. Gísli Sigurðsson skráði. Handrit. Örnefnastofnun.

Lýsing

Varða.
0,9 x 1 m (NA - SV) og 1,5 m há. Varðan er að mestu leyti vel hlaðin, nema efsti hlutinn sem er nýlaga hróflað upp.

Teikning/Ljósmynd



Ljósmynd



Ljósmyndari: Bjarni F. Einarsson

Filma nr./teg. myndar: Olympus mju 300

Athugasemdir

Varðan er í hættu vegna breikkkunar Reykjanesbrautar. Hún hefur ekki orðið fyrir raski vegna þeirra framkvæmda. Varðan var GPS mæld á ný þann 11.10.2007.

Fornleifaskrá

Aðalnr. **8**

Sýsla	Sveitarfélag	Táknatala	Hverfi	Undirnr.
Gullbringusýsla	Vatnsleysustrandarhreppur	2506		**1**

Landareign	Nr	Heiti
Vogar		Kúastígur

Skrásetjari	Dags.	GPS Staðsetning	Viðmiðun	M.y.s.	Skekkja
Bjarni F. Einarsson	29.11.2004	E 336125 N 389876	Isn 93	37	4

Tegund minja	Tilgáta/Niðurstaða	Verk	Fjöldi
Gata	Selgata	Hell-Hel 09	1

Hættumat	Hætta	Ástand	Aldur	Í eyði	Tímab. hættumat	Tímab. hætta	Merkja?
Línulögn	Mikil	Lélegt	1550-1900		Línulögn	Mikil	Nei

Minjagildi	Einkunn	Varðveislugildi	Einkunn 2	Friðlýsa?	Friðlýst?	Hvenær
Talsvert	6	Talsvert	6	Nei	Nei	

Lega og staðhættir

Stígurinn hefur legið (liggur) frá Vogum inn á heiði. Fer hann yfir mosavaxið hraun og móa. Um 60 m V af staur SN 1 69.

Heimildir og munnmæli

Sesselja G. Guðmundsdóttir. *Örnefni og gönguleiðir í Vatnsleysustrandarhreppi (ofan Gamla-Keflavíkur- vegarins)*. Keflavík 1995. Örnefnaskrá. Vogar. Gísli Sigurðsson skráði. Handrit. Örnefnastofnun.

Lýsing

Gata.

Gatan er afar óljós á kaflanum frá Reykjanesbraut að Hrafnagja, skammt suður af línuveginum sem liggur með rafmangslínunni. Þegar kemur suður fyrir Hrafnagjánna er hann hins vegar mjög skýr. Gatan er vörðuð og má ætla að gatan liggi nálægt þeim vörðum sem skráðar voru (nr. 9 - 14). Má grilla í götuna víðast hvar.

GPS var mælt þar sem gatan fer undir línuveg að sunnanverðu.

Á neðri myndinni sést Keilir t.v. Gatan liggur hægra megin í mynd.

Teikning/ljósmynd



Ljósmynd



Ljósmyndari Bjarni F. Einarsson

Filma nr./teg. myndar Fuji FinePix S7000

Athugasemdir

Gatan mun væntanlega raskast vegna fyrirhugaðra framkvæmda. Hnitsetja þyrfti götuna. Leita þarf leyfis Fornleifaverndar ríkisins og sæta þeim skilmálum sem embættið kann að setja. Gatan var GPS mæld og ljósmynduð á ný 11.10.2007.

Fornleifaskrá

Aðalnr. **9**

Sýsla	Sveitarfélag	Táknatala	Hverfi	Undirnr.
Gullbringusýsla	Vatnsleysustrandarhreppur	2506		**1**

Landareign	Nr	Heiti
Vogar		Strákavarða (Austurvarða)?

Skrásetjari	Dags.	GPS Staðsetning	Viðmiðun	M.y.s.	Skekkja
Bjarni F. Einarsson	29.11.2004	E 336361 N 389713	Isn 93	42	5

Tegund minja	Tilgáta/Niðurstaða	Verk	Fjöldi
Varða	Selgata	Hell-Hel 09	1

Hættumat	Hætta	Ástand	Aldur	Í eyði	Tímab. hættumat	Tímab. hætta	Merkja?
Ekkert	Engin	Sæmilegt	1550-1900		Línulögn	Lítil	Nei

Minjagildi	Einkunn	Varðveislugildi	Einkunn 2	Friðlýsa?	Friðlýst?	Hvenær
Lítið	2	Lítið	2	Nei	Nei	

Lega og staðhættir

Á klettabrún við Hrafnagjá. Í urð/móa.

Heimildir og munnmæli

Sesselja G. Guðmundsdóttir. *Örnefni og gönguleiðir í Vatnsleysustrandarhreppi (ofan Gamla-Keflavíkur- vegarins)*. Keflavík 1995. Örnefnaskrá. Vogar. Gísli Sigurðsson skráði. Handrit. Örnefnastofnun.

Lýsing

Varða.

0,6 - 0,7 m í þvermál og 0,4 m há. Úr grjóti. Varðan er frekar illa hlaðin og virkar ekki ýkja gömul. Hún varðar Kúastíg (nr. 8).

Varðan hefur varðað Kúastíg, sem liggur niður á flatirnar sunnan við hamrana neðan við vörðuna.

Teikning/ljósmynd



Ljósmynd



Ljósmyndari Bjarni F. Einarsson

Filma nr./teg. myndar Fuji FinePix S7000

Athugasemdir

Á meðan engin hætta er fyrir hendi þarf engra mótvægisaðgerða við. Varðan var GPS mæld og ljósmynduð á ný 11.10.2007.

Fornleifaskrá

Aðalnr. **10**

Sýsla	Sveitarfélag	Táknatala	Hverfi	Undirnr.
Gullbringusýsla	Vatnsleysustrandarhreppur	2506		**1**

Landareign	Nr	Heiti
Vogar		Strákavarða (Miðvarða)?

Skrásetjari	Dags.	GPS Staðsetning	Viðmiðun	M.y.s.	Skekkja
Bjarni F. Einarsson	29.11.2004	E 336329 N 389714	Isn 93	44	5

Tegund minja	Tilgáta/Niðurstaða	Verk	Fjöldi
Vörður	Selgata	Hell-Hel 09	2

Hættumat	Hætta	Ástand	Aldur	Í eyði	Tímab. hættumat	Tímab. hætta	Merkja?
Ekkert	Engin	Sæmilegt	1550-1900		Línulögn	Lítil	Nei

Minjagildi	Einkunn	Varðveislugildi	Einkunn 2	Friðlýsa?	Friðlýst?	Hvenær
Lítið	2	Lítið	2	Nei	Nei	

Lega og staðhættir

Á klöpp, ca. 25 m VNV frá fornleifum nr. 9. Um 20 m N af hömrum/sprungu.

Heimildir og munnmæli

Sesselja G. Guðmundsdóttir. *Örnefni og gönguleiðir í Vatnsleysustrandarhreppi (ofan Gamla-Keflavíkur- vegarins).* Keflavík 1995. Örnefnaskrá. Vogar. Gísli Sigurðsson skráði. Handrit. Örnefnastofnun.

Lýsing

Vörður.

1) Varða.
1 x 1 m (NA - SV) og 0,4 m há. Úr grjóti. Botn hefur trúlega verið ferhyrndur. Varðan er illa hlaðin og virðist ung.
1 m S af vörðu 1) er varða 2).

2) Varða.
0,6 m í þvermál og 0,3 m há. Úr smáu grjóti. Hún virðist ung.

Varða 1 er trúlega Miðvarðan.

Vörðurnar hafa varðað Kúastíg.

Teikning/ljósmynd



Ljósmynd



Ljósmyndari Bjarni F. Einarsson

Filma nr./teg. myndar Fuji FinePix S7000

Athugasemdir

Á meðan engin hætta er fyrir hendi þarf engra mótvægisaðgerða við. Varðan var GPS mæld og ljósmynduð á ný 11.10.2007.

Fornleifaskrá

Aðalnr. **11**

Sýsla	Sveitarfélag	Táknatala	Hverfi	Undirnr.
Gullbringusýsla	Vatnsleysustrandarhreppur	2506		**1**

Landareign	Nr	Heiti
Vogar		Strákavarða (Syðstavarða)?

Skrásetjari	Dags.	GPS Staðsetning	Viðmiðun	M.y.s.	Skekkja
Bjarni F. Einarsson	29.11.2004	E 336290 N 389682	Isn 93	43	5

Tegund minja	Tilgáta/Niðurstaða	Verk	Fjöldi
Varða	Selgata	Hell-Hel 09	1

Hættumat	Hætta	Ástand	Aldur	Í eyði	Tímab. hættumat	Tímab. hætta	Merkja?
Ekkert	Engin	Sæmilegt	1550-1900		Línulögn	Lítil	Nei

Minjagildi	Einkunn	Varðveislugildi	Einkunn 2	Friðlýsa?	Friðlýst?	Hvenær
Lítið	2	Lítið	2	Nei	Nei	

Lega og staðhættir

Á mosa- og lyngi vaxinni klöpp, ca. 30 m VSV af fornleifum nr. 10. Um 20 m N af hömrum/sprungu.

Heimildir og munnmæli

Sesselja G. Guðmundsdóttir. *Örnefni og gönguleiðir í Vatnsleysustrandarhreppi (ofan Gamla-Keflavíkur- vegarins).* Keflavík 1995. Örnefnaskrá. Vogar. Gísli Sigurðsson skráði. Handrit. Örnefnastofnun.

Lýsing

Varða.
Um 1 m í þvermál og 0,2 m há. Úr grjóti. Steinar liggja í kring um vörðuna sem fallið hafa úr henni. Varðan er hlaðin upp úr holu!

Hún hefur varðað Kúastíg.

Teikning/ljósmynd



Ljósmynd



Ljósmyndari Bjarni F. Einarsson

Filma nr./teg. myndar Fuji FinePix S7000

Athugasemdir

Á meðan engin hætta er fyrir hendi þarf engra mótvægisaðgerða við. Varðan var GPS mæld og ljósmynduð á ný 11.10.2007.

Fornleifaskrá

Aðalnr. 12

Sýsla	Sveitarfélag	Táknatala	Hverfi	Undirnr.
Gullbringusýsla	Vatnsleysustrandarhreppur	2506		1

Landareign	Nr	Heiti
Vogar		

Skrásetjari	Dags.	GPS Staðsetning	Viðmiðun	M.y.s.	Skekkja
Bjarni F. Einarsson	29.11.2004	E 336250 N 389781	Isn 93	39	4

Tegund minja	Tilgáta/Niðurstaða	Verk	Fjöldi
Varða	Selgata	Hell-Hel 09	1

Hættumat	Hætta	Ástand	Aldur	Í eyði	Tímab. hættumat	Tímab. hætta	Merkja?
Ekkert	Engin	Sæmilegt	1550-1900		Línulögn	Lítil	Nei

Minjagildi	Einkunn	Varðveislugildi	Einkunn 2	Friðlýsa?	Friðlýst?	Hvenær
Lítið	2	Lítið	2	Nei	Nei	

Lega og staðhættir

Efst á hraunhól, ca. 100 m NV af fornleifum nr. 10. Ca. 5 m austur af Kúastíg.

Heimildir og munnmæli

Lýsing

Varða.
1 x 1 m (NNV - SSA) og 0,6 m há. Úr grjóti.
Botninn er ferhyrningslaga.

Varðan hefur varðað Kúastíg.

Teikning/ljósmynd



Ljósmynd



Ljósmyndari: Bjarni F. Einarsson
Filma nr./teg. myndar: Fuji FinePix S7000

Athugasemdir

Á meðan engin hætta er fyrir hendi þarf engra mótvægisaðgerða við. Varðan var GPS mæld og ljósmynduð á ný 11.10.2007.

20

Fornleifaskrá

Aðalnr. 13

Sýsla	Sveitarfélag	Táknatala	Hverfi	Undirnr.
Gullbringusýsla	Vatnsleysustrandarhreppur	2506		1

Landareign	Nr	Heiti
Vogar		

Skrásetjari	Dags.	GPS Staðsetning	Viðmiðun	M.y.s.	Skekkja
Bjarni F. Einarsson	29.11.2004	E 336189 N 389819	Isn 93	33	4

Tegund minja	Tilgáta/Niðurstaða	Verk	Fjöldi
Byrgi og varða	Skotbyrgi	Hell-Hel 09	2

Hættumat	Hætta	Ástand	Aldur	Í eyði	Tímab. hættumat	Tímab. hætta	Merkja?
Ekkert	Engin	Sæmilegt	1550-1900		Línulögn	Lítil	Nei

Minjagildi	Einkunn	Varðveislugildi	Einkunn 2	Friðlýsa?	Friðlýst?	Hvenær
Talsvert	5	Talsvert	5	Nei	Nei	

Lega og staðhættir

Efst á sprungnum hraunhól, ca. 70 m suður af línuvegi og 40 m NNV af fornleifum nr. 12. 3 m austur af Kúastíg. Um 80 m SV af staur SN 1 69.

Heimildir og munnmæli

Lýsing

Byrgi og varða.
1) Byrgi (skotbyrgi?).
2 x 2,5 m (NA - SV). Veggir úr grjóti, 0,4 - 0,6 m breiðir og 0,2 - 0,4 m háir. NA endinn eða hliðin er lítill bergveggur. Op eða dyr snúa mót NV en þar er sprunga í hólnum sem liggur NV - SA.

2) Varða.
Ca. 0,9 m í þvermál og 0,6 m há. Úr grjóti. Varðan er frekar illa hlaðin og virðist ekki ýkja gömul. Varðan varðar Kúastíg (nr. 8) og byrgið.

Um 40 m N af byrginu er vörðulík grjóthrúga sem ekki var skráð.

Teikning/ljósmynd



Ljósmynd



Ljósmyndari: Bjarni F. Einarsson
Filma nr./teg. myndar: Fuji FinePix S7000

Athugasemdir

Ef ekki er hægt að tryggja öryggi minjanna þyrti að kanna þær lítillega. Leita þarf leyfis Fornleifaverndar ríkisins og sæta þeim skilmálum sem embættið kann að setja. Minjarnar voru GPS mældar á ný 11.10.2007.

Fornleifaskrá

Aðalnr. 14

Sýsla	Sveitarfélag	Táknatala	Hverfi	Undirnr.
Gullbringusýsla	Vatnsleysustrandarhreppur	2506		1

Landareign	Nr	Heiti
Vogar		

Skrásetjari	Dags.	GPS Staðsetning	Viðmiðun	M.y.s.	Skekkja
Bjarni F. Einarsson	29.11.2004	E 336077 N 389894	Isn 93	34	4

Tegund minja	Tilgáta/Niðurstaða	Verk	Fjöldi
Varða	Selgata	Hell-Hel 09	1

Hættumat	Hætta	Ástand	Aldur	Í eyði	Tímab. hættumat	Tímab. hætta	Merkja?
Ekkert	Engin	Sæmilegt	1550-1900		Línulögn	Lítil	Nei

Minjagildi	Einkunn	Varðveislugildi	Einkunn 2	Friðlýsa?	Friðlýst?	Hvenær
Lítið	2	Lítið	2	Nei	Nei	

Lega og staðhættir

Efst á lágum hraunhól, ca. 35 m N af línuvegi, ca. 5 m norður af rafmagnslínu og 8 m vestur af Kúastíg. Um 60 m V af staur SN 1 69.

Heimildir og munnmæli

Lýsing

Varða.
0,7 x 1 m (N - S) og 0,7 m há. Úr grjóti. Virðist ung. Varðan varðar Kúastíg.

Teikning/ljósmynd



Ljósmynd



Ljósmyndari: Bjarni F. Einarsson

Filma nr./teg. myndar: Fuji FinePix S7000

Athugasemdir

Ef ekki er hægt að tryggja öryggi vörðunnar þyrti að kanna hana lítillega. Leita þarf leyfis Fornleifaverndar ríkisins og sæta þeim skilmálum sem embættið kann að setja. Varðan var GPS mæld og ljósmynduð á ný 11.10.2007.

21

Fornleifaskrá

Aðalnr. 15

Sýsla	Sveitarfélag	Táknatala	Hverfi	Undirnr.
Gullbringusýsla	Vatnsleysustrandarhreppur	2506		1

Landareign	Nr	Heiti

Skrásetjari	Dags.	GPS Staðsetning	Viðmiðun	M.y.s.	Skekkja
Bjarni F. Einarsson	29.11.2004	E 336309 N 389913	Isn 93	33	4

Tegund minja	Tilgáta/Niðurstaða	Verk	Fjöldi
Varða	Selgata	Hell-Hel 09	1

Hættumat	Hætta	Ástand	Aldur	Í eyði	Tímab. hættumat	Tímab. hætta	Merkja?
Ekkert	Engin	Lélegt	1550-1900		Línulögn	Lítil	Nei

Minjagildi	Einkunn	Varðveislugildi	Einkunn 2	Friðlýsa?	Friðlýst?	Hvenær
Lítið	2	Lítið	2	Nei	Nei	

Lega og staðhættir

Vestan í lágum bergás, ca. 30 m sunnan við línuveg. Á milli staura SN 1 68 - 69.

Heimildir og munnmæli

Lýsing

Varða.
0,6 x 1 m (NA - SV) og 0,7 m há. Úr grjóti. Varðan virðist ung.

Varðan hefur fallið síðan hún var skoðuð fyrst 29.11.2004. Efri myndin sýnir hana þá, en sú neðri nú.

Teikning/ljósmynd



Ljósmynd



Ljósmyndari: Bjarni F. Einarsson

Filma nr./teg. myndar: Olympus mju 300

Athugasemdir

Ef ekki er hægt að tryggja öryggi vörðunnar þyrti að kanna hana lítillega. Leita þarf leyfis Fornleifaverndar ríkisins og sæta þeim skilmálum sem embættið kann að setja. Varðan var GPS mæld og ljósmynduð á ný 11.10.2007.

Fornleifaskrá

Aðalnr. **16**

Sýsla	Sveitarfélag	Táknatala	Hverfi
Gullbringusýsla	Vatnsleysustrandarhreppur	2506	

Landareign	Nr	Heiti	Undirnr.
			1

Skrásetjari	Dags.	GPS Staðsetning	Viðmiðun	M.y.s.	Skekkja
Bjarni F. Einarsson	29.11.2004	E 336778 N 390111	Isn 93	45	4

Tegund minja	Tilgáta/Niðurstaða	Verk	Fjöldi
Varða	Náthagavarða	Hell-Hel 09	1

Hættumat	Hætta	Ástand	Aldur	Í eyði	Tímab. hættumat	Tímab. hætta	Merkja?
Ekkert	Engin	Sæmilegt	1550-1900		Línulögn	Lítil	Nei

Minjagildi	Einkunn	Varðveislugildi	Einkunn 2	Friðlýsa?	Friðlýst?	Hvenær
Lítið	3	Lítið	3	Nei	Nei	

Lega og staðhættir

Efst á áberandi sprungnum hraunhól. Eru sprungurnar vel grasi grónar. Ca. 30 m suður af línuvegi og ca 6 m suður af rafmagnslínu. Um 60 m A af staur SN 1 67.

Heimildir og munnmæli

Lýsing

Varða.
1,1 m í þvermál og 0,7 m há. Úr grjóti. Botn er óreglulegur. Er varðan sæmilega hlaðin.
Það sér til annarar vörðu til norðurs sem gæti verið hluti af leið eða stað sem þessi varða varðar.

Teikning/ljósmynd



Ljósmynd



Ljósmyndari Bjarni F. Einarsson

Filma nr./teg. myndar Olympus mju 300

Athugasemdir

Ef ekki er hægt að tryggja öryggi vörðunnar þyrti að kanna hana lítillega. Leita þarf leyfis Fornleifaverndar ríkisins og sæta þeim skilmálum sem embættið kann að setja. Varðan var GPS mæld á ný 11.10.2007.

21

Fornleifaskrá

Aðalnr. **17**

Sýsla	Sveitarfélag	Táknatala	Hverfi
Gullbringusýsla	Vatnsleysustrandarhreppur	2506	

Landareign	Nr	Heiti	Undirnr.
Brunnstaðir			1

Skrásetjari	Dags.	GPS Staðsetning	Viðmiðun	M.y.s.	Skekkja
Bjarni F. Einarsson	29.11.2004	E 337229 N 390257	Isn 93	39	4

Tegund minja	Tilgáta/Niðurstaða	Verk	Fjöldi
Varða	Selgata	Hell-Hel 09	1

Hættumat	Hætta	Ástand	Aldur	Í eyði	Tímab. hættumat	Tímab. hætta	Merkja?
Umferð	Lítil	Sæmilegt	1550-1900		Línulögn	Lítil	Nei

Minjagildi	Einkunn	Varðveislugildi	Einkunn 2	Friðlýsa?	Friðlýst?	Hvenær
Lítið	2	Lítið	2	Nei	Nei	

Lega og staðhættir

Á litlum hraunhól, 3 m norðan við línuveg. Um 20 m NNV af staur SN 1 65.

Heimildir og munnmæli

Lýsing

Varða.
0,6 x 0,6 m (N - S) og 1 m há. Úr grjóti. Botn er ferhyrningslaga.
Varðan varðar sennilega stíg að Brunnstaðaseli og/eða djúpri gjá um 10 m austur af vörðunni.

Teikning/ljósmynd



Ljósmynd



Ljósmyndari Bjarni F. Einarsson

Filma nr./teg. myndar Olympus mju 300

Athugasemdir

Ef ekki er hægt að tryggja öryggi vörðunnar þyrti að kanna hana lítillega. Leita þarf leyfis Fornleifaverndar ríkisins og sæta þeim skilmálum sem embættið kann að setja. Varðan var GPS mæld á ný 11.10.2007.

Fornleifaskrá

Aðalnr. **18**

Sýsla	Sveitarfélag	Táknatala	Hverfi
Gullbringusýsla	Vatnsleysustrandarhreppur	2506	

Landareign	Nr	Heiti	Undirnr.
Brunnstaðir		Brunnastaðaselsstígur	1

Skrásetjari	Dags.	GPS Staðsetning	Viðmiðun	M.y.s.	Skekkja
Bjarni F. Einarsson	30.11.2004	-			-

Tegund minja	Tilgáta/Niðurstaða	Verk	Fjöldi
Gata	Selgata	Hell-Hel 09	1

Hættumat	Hætta	Ástand	Aldur	Í eyði	Tímab. hættumat	Tímab. hætta	Merkja?
Línulögn	Mikil	-	1550-1900		Línulögn	Mikil	Nei

Minjagildi	Einkunn	Varðveislugildi	Einkunn 2	Friðlýsa?	Friðlýst?	Hvenær
Talsvert	6	Talsvert	6	Nei	Nei	

Lega og staðhættir

Gatan hefur legið frá Brunnstöðum suður að Brunnastaðaseli, yfir holt og hæðir.

Heimildir og munnmæli

Sesselja G. Guðmundsdóttir. *Örnefni og gönguleiðir í Vatnsleysustrandarhreppi (ofan Gamla-Keflavíkur- vegarins)*. Keflavík 1995.

Lýsing

Gata.

„Þegar farið var í selin frá Brunnastaða- og Hlöðuneshverfi og eins til smölunar var farið um einstigi eða klif á Klifgjá og líklega dregur gjáin nafn sitt af því. Klifið var á gjánni í stefnu frá Kánabyrgi á Gjásel en fyrir nokkrum árum hrundi úr gjárveggnum yfir einstigið svo nú þarf að ganga yfir gjánna hægra megin við það. Rétt neðan og norðan Klofsins eru þrjú greni sem kölluð eru Selstígsgrenin.“ (Sesselja G. Guðmundsdóttir 1995:64).

Ekki sást tangur né tetur af þessum stíg við vettvangsathugun við línuveg SN 1. Fornleifar nr. 17 (varða) eru sennilega besta vísbendingin um hvar stígur þessi lá.

Trúlega er gatan sýnileg á sunnar á heiðinni og þegar fer að nálgast Brunnastaðasel. Á þeim líkum byggir matið.

Gatan hefur verið vörðuð að einhverju leyti (ekki kannað ítarlega, en til vörðu sést til norðurs eða til Kánabyrgis.

Teikning/ljósmynd

Ljósmynd

Ljósmyndari -

Filma nr./teg. myndar -

Athugasemdir

Brunnastaðaselsstígur er nr. GK-130:087 hjá Fornleifastofnun Íslands. Hnit eru þar gefin 63°58.752N 22°19.435V. Stígurinn sást þó ekki! Gatan mun væntanlega raskast vegna fyrirhugaðra framkvæmda. Hnitsetja þyrfti götuna ef hún finnst á vettvangi. Leita þarf leyfis Fornleifaverndar ríkisins og sæta þeim skilmálum sem embættið kann að setja. Umhverfi götunnar var skoðað á ný þann 11.10.2007.

Fornleifaskrá

Aðalnr. **19**

Sýsla	Sveitarfélag	Táknatala	Hverfi
Gullbringusýsla	Vatnsleysustrandarhreppur	2506	

Landareign	Nr	Heiti	Undirnr.
Brunnstaðir			1

Skrásetjari	Dags.	GPS Staðsetning	Viðmiðun	M.y.s.	Skekkja
Bjarni F. Einarsson	30.11.2004	E 337655 N 390248	Isn 93	42	5

Tegund minja	Tilgáta/Niðurstaða	Verk	Fjöldi
Varða		Hell-Hel 09	1

Hættumat	Hætta	Ástand	Aldur	Í eyði	Tímab. hættumat	Tímab. hætta	Merkja?
Ekkert	Engin	Lélegt	1550-1900		Línulögn	Lítil	Nei

Minjagildi	Einkunn	Varðveislugildi	Einkunn 2	Friðlýsa?	Friðlýst?	Hvenær
Lítið	2	Lítið	2	Nei	Nei	

Lega og staðhættir

Efst á litlum hraunhól í móa. Ca. 35 m suður af línuvegi og ca. 70 m suður af rafmagnslínu. Á milli staura SN 1 63 og 64, um 80 m SA at staur 64.

Heimildir og munnmæli

Lýsing

Varða.

0,9 m í þvermál og 0,6 m há. Úr grjóti, illa hlaðin. Hún virðist ung.

Ekki er víst hvað varðan hefur varðað, hugsanlega greni.

Teikning/ljósmynd



Ljósmynd



Ljósmyndari Bjarni F. Einarsson

Filma nr./teg. myndar Olympus mju 300

Athugasemdir

Ef ekki er hægt að tryggja öryggi vörðunnar þyrti að kanna hana lítillega. Leita þarf leyfis Fornleifaverndar ríkisins og sæta þeim skilmálum sem embættið kann að setja. Varðan var GPS mæld á ný 11.10.2007.

Fornleifaskrá

Aðalnr.	Sýsla	Sveitarfélag	Táknatala	Hverfi
20	Gullbringusýsla	Vatnsleysustrandarhreppur	2506	

Landareign	Nr	Heiti	Undirnr.
Knarrarnes		Knarrarnesselsstígur	1

Skrásetjari	Dags.	GPS Staðsetning	Viðmiðun	M.y.s.	Skekkja
Bjarni F. Einarsson	30.11.2004	-			-

Tegund minja	Tilgáta/Niðurstaða	Verk	Fjöldi
Gata		Hell-Hel 09	1

Hættumat	Hætta	Ástand	Aldur	Í eyði	Tímab. hættumat	Tímab. hætta	Merkja?
Línulögn	Mikil	-	1550-1900		Línulögn	Mikil	Nei

Minjagildi	Einkunn	Varðveislugildi	Einkunn 2	Friðlýsa?	Friðlýst?	Hvenær
Talsvert	5	Talsvert	5	Nei	Nei	

Lega og staðhættir

Gatan hefur legið frá Knarrarnesi upp í heiðina yfir holt og hæðir og að Knarrarnesseli.

Heimildir og munnmæli

Sesselja G. Guðmundsdóttir. *Örnefni og gönguleiðir í Vatnsleysustrandarhreppi (ofan Gamla-Keflavíkur- vegarins).* Keflavík 1995.
Örnefnaskrá. Knarrarnes. Gísli Sigurðsson skráði. Handrit. Örnefnastofnun.

Lýsing

Gata.
„Heiman frá Knarrarneshliði lá Knarrarnes-selsstígurinn upp alla heiðina í Knarrarnessel. (Örnefnaskrá).
„Rétt neðan og norðan Háhóla liggur Knarrarnesselsstígurinn yfir Hrafnagjánna en við hann þar að austanverðu stendur áberandi strýtuhóll. Ekki er hægt að fylgja þessum selstíg með öðurm viðstöðulaust frá bæ og upp í sel því gatan er horfin að mestu leyti nema þar sem farið var yfir gjárnar.“ (Sesselja G. Guðmundsdóttir 1995:72).

Ekki sást neitt sem bent gat til götunnar (stígsins). Hún virðist ekki hafa verið vörðuð.
Gatan sést væntanlega í námundan við selið sem hún er kennd við. Línuvegur hlýtur að hafa skorið götuna og þar af hættan.

Teikning/ljósmynd

Ljósmynd

Ljósmyndari	-
Filma nr./teg. myndar	-

Athugasemdir

Knarrarselsstígur er nr. GK-143:024 hjá Fornleifastofnun Íslands. Hnit eru þar gefin 63°59.123N 22°19.043V. Stígurinn sást þó ekki „nema við gjárnar“! Gatan mun væntanlega raskast vegna fyrirhugaðra framkvæmda. Hnitsetja þyrfti götuna ef hún finnst á vettvangi. Leita þarf leyfis Fornleifaverndar ríkisins og sæta þeim skilmálum sem embættið kann að setja. Umhverfi götunnar var skoðað á ný þann 12.10.2007.

Fornleifaskrá

Aðalnr.	Sýsla	Sveitarfélag	Táknatala	Hverfi
21	Gullbringusýsla	Vatnsleysustrandarhreppur	2506	

Landareign	Nr	Heiti	Undirnr.
			1

Skrásetjari	Dags.	GPS Staðsetning	Viðmiðun	M.y.s.	Skekkja
Bjarni F. Einarsson	30.11.2004	E 340987 N 391575	Isn 93	70	5

Tegund minja	Tilgáta/Niðurstaða	Verk	Fjöldi
Byrgi og varða		Hell-Hel 09	2

Hættumat	Hætta	Ástand	Aldur	Í eyði	Tímab. hættumat	Tímab. hætta	Merkja?
Ekkert	Engin	Sæmilegt	1550-1900		Línulögn	Lítil	Nei

Minjagildi	Einkunn	Varðveislugildi	Einkunn 2	Friðlýsa?	Friðlýst?	Hvenær
Talsvert	5,5	Talsvert	5,5	Nei	Nei	

Lega og staðhættir

Á lágum hraunás, ca. 30 m norður af rafmagnslínu og ca. 50 m noður af línuvegi. Í urð/móa. Um 70 m VNV af staur SN 1 51.

Heimildir og munnmæli

Lýsing

Byrgi og varða.
1) Byrgi.
2,2 x 2,5 m (NNV - SSA). Veggir úr grjóti, 0,6 - 1 m breiðir og 0,3 - 0,6 m háir. Vestur vegg eða hlið vantar og þar hefur verið op eða dyr á byrginu. Botn er vel gróinn lyngi og mosa.
Við SA - horn er nánast hringlaga hleðsla, um 2,5 m í þvermál. Eru veggir hennar úr grjóti, 0,6 - 1 m breiðir og 0,1 - 0,3 m háir. Op virðist vera á hleðlunni til NA, fast upp við byrgið.
Byrgið minnir mjög á fornleifar nr. 13.

Ca. 17 m suður af byrginu er 2):

2) Varða.
Úr grjóti, nánast þríhyrningslaga botn og eru armarnir um 1,2 m stórir. Varðan er ca. 0,2 m há. Hún er mjög fallin.

Teikning/ljósmynd

Ljósmynd



Ljósmynd



Ljósmyndari	Bjarni F. Einarsson
Filma nr./teg. myndar	Olympus mju 300

Athugasemdir

Á meðan engin hætta er fyrir hendi þarf engra mótvægisaðgerða við. Byrgið og varðan voru GPS mæld á ný 12.10.2007.

Fornleifaskrá

Aðalnr. 22

Sýsla	Sveitarfélag	Táknatala	Hverfi
Gullbringusýsla	Vatnsleysustrandarhreppur	2506	

Landareign	Nr	Heiti	Undirnr.
Auðnar		Auðnaselsstígur	1

Skrásetjari	Dags.	GPS Staðsetning	Viðmiðun	M.y.s.	Skekkja
Bjarni F. Einarsson	30.11.2004	-			-

Tegund minja	Tilgáta/Niðurstaða	Verk	Fjöldi
Gata		Hell-Hel 09	1

Hættumat	Hætta	Ástand	Aldur	Í eyði	Tímab. hættumat	Tímab. hætta	Merkja?
Línulögn	Mikil	-	1550-1900		Línulögn	Mikil	Nei

Minjagildi	Einkunn	Varðveislugildi	Einkunn 2	Friðlýsa?	Friðlýst?	Hvenær
Talsvert	6	Talsvert	6	Nei	Nei	

Lega og staðhættir

Gatan hefur legið frá Auðnum upp til heiða yfir holt og hæðir að Auðnaseli.

Heimildir og munnmæli

Örnefnaskrá. Auðnahverfi. Ari Sigurðsson skráði.
Handrit. Örnefnastofnun.

Lýsing

Gata.
„Þá liggur fyrir Klifgjá og blasir við Klifgjárbarmur og rétt þar fyrir ofan er Auðnasel og Höfðasel og Breiðagerðissel. Til selja þessara lá aðeins einn stígur, Auðnaselsstígur. Hér sunnar tekur svo við syðri endi Grindavíkurgjár og svo Brúnir.“
Ekkert sást til götunnar eða stígsins við vettvangskoðun. Gatan virðist ekki hafa verið vörðuð.
Gatan sést væntanlega í námundan við selið sem hún er kennd við. Línuvegur hlýtur að hafa skorið götuna og þar af hættan.

Teikning/ljósmynd

Ljósmynd

Ljósmyndari -
Filma nr./teg. myndar -

Athugasemdir

Auðnaselsstígur er nr. GK-146:050 hjá Fornleifastofnun Íslands. Hnit eru þar gefin 63°59.555N 22°17.201V. Stígurinn sást þó ekki! Gatan mun væntanlega raskast vegna fyrirhugaðra framkvæmda. Hnitsetja þyrfti götuna ef hún finnst á vettvangi. Leita þarf leyfis Fornleifaverndar ríkisins og sæta þeim skilmálum sem embættið kann að setja. Umhverfi götunnar var skoðað á ný þann 12.10.2007.

Fornleifaskrá

Aðalnr. 23

Sýsla	Sveitarfélag	Táknatala	Hverfi
Gullbringusýsla	Vatnsleysustrandarhreppur	2506	

Landareign	Nr	Heiti	Undirnr.
Flekkuvík		Flekkuvíkurselsstígur (Selstígurinn)	1

Skrásetjari	Dags.	GPS Staðsetning	Viðmiðun	M.y.s.	Skekkja
Bjarni F. Einarsson	30.11.2004	-			-

Tegund minja	Tilgáta/Niðurstaða	Verk	Fjöldi
Gata		Hell-Hel 09	1

Hættumat	Hætta	Ástand	Aldur	Í eyði	Tímab. hættumat	Tímab. hætta	Merkja?
Ekkert	Engin	-	1550-1900		Línulögn	Mikil	Nei

Minjagildi	Einkunn	Varðveislugildi	Einkunn 2	Friðlýsa?	Friðlýst?	Hvenær
Talsvert	5	Talsvert	5	Nei	Nei	

Lega og staðhættir

Gatan hefur legið frá Flekkukvík upp til heiða yfir holt og hæðir að Flekkkuvíkurseli.

Heimildir og munnmæli

Örnefnaskrá. Flekkuvík. Gísli Sigurðsson skráði.
Handrit. Örnefnastofnun.

Lýsing

Gata.
„Flekkuvíkurselsstígur lá úr Traðarhliði og upp Heiðarlandið, sem var óskipt milli bæjann“ (Örnefnaskrá).
Ekki sáust nein merki götunnar eða stígsins.

Fornleifar nr. 24, varða, gætu hafa varðað Flekkuvíkurselsstíginn.

Gatan sást á loftmynd skammt suður af línuveginum. Gatan sést væntanlega einnig í námundan við selið sem hún er kennd við og er ekki langt suður af núverandi línu. Línuvegur hlýtur að hafa skorið götuna og þar af hættan.

Teikning/ljósmynd

Ljósmynd

Ljósmyndari -
Filma nr./teg. myndar -

Athugasemdir

Flekkuvíkurselsstígur er nr. GK-157:050 hjá Fornleifastofnun Íslands. Hnit eru þar gefin 63°40.130N 22°14.049V. Stígurinn sást þó ekki! Gatan mun væntanlega raskast vegna fyrirhugaðra framkvæmda. Hnitsetja þyrfti götuna ef hún finnst. Leita þarf leyfis Fornleifaverndar ríkisins og sæta þeim skilmálum sem embættið kann að setja. Umhverfi götunnar var skoðað á ný þann 12.10.2007.

Fornleifaskrá

Aðalnr. **24**

Sýsla	Sveitarfélag	Táknatala	Hverfi	Undirnr.
Gullbringusýsla	Vatnsleysustrandarhreppur	2506		1

Landareign	Nr	Heiti
Flekkuvík		

Skrásetjari	Dags.	GPS Staðsetning	Viðmiðun	M.y.s.	Skekkja
Bjarni F. Einarsson	30.11.2004	E 341982 N 391938	Isn 93	69	4

Tegund minja	Tilgáta/Niðurstaða	Verk	Fjöldi
Varða		Hell-Hel 09	1

Hættumat	Hætta	Ástand	Aldur	Í eyði	Tímab. hættumat	Tímab. hætta	Merkja?
Ekkert	Engin	Lélegt	1550-1900		Línulögn	Lítil	Nei

Minjagildi	Einkunn	Varðveislugildi	Einkunn 2	Friðlýsa?	Friðlýst?	Hvenær
Lítið	2	Lítið	2	Nei	Nei	

Lega og staðhættir

Efst á hraunhól, ca. 40 m norður af línuvegi og um 50 m norður af rafmagnslínu. Í urð.
Um 100 m ANA af staur SN 1 48.

Heimildir og munnmæli

Lýsing

Varða.
1,2 x 1,2 m (NA - SV) og 0,2 m há. Fallin.
Varðan hefur trúlega varðað fornleifar nr. 23, Flekkuvíkurselsstíg. Hann er hugsanlega um 8 m vestur af vörðunni.

Ca. 50 m norðan við vörðuna eru tvær áberandi vörður hlið við hlið (ekki skráðar). Önnur varða er rúma 100 m til austurs.

Teikning/ljósmynd



Ljósmynd



Ljósmyndari: Bjarni F. Einarsson
Filma nr./teg. myndar: Olympus mju 300

Athugasemdir

Á meðan engin hætta er fyrir hendi þarf engra mótvægisaðgerða við. Varðan var GPS mæld á ný þann 17.10.2007.

Fornleifaskrá

Aðalnr. **25**

Sýsla	Sveitarfélag	Táknatala	Hverfi	Undirnr.
Gullbringusýsla	Vatnsleysustrandarhreppur	2506		1

Landareign	Nr	Heiti

Skrásetjari	Dags.	GPS Staðsetning	Viðmiðun	M.y.s.	Skekkja
Bjarni F. Einarsson	30.11.2004	E 342550 N 391969	Isn 93	61	5

Tegund minja	Tilgáta/Niðurstaða	Verk	Fjöldi
Vörður		Hell-Hel 09	2

Hættumat	Hætta	Ástand	Aldur	Í eyði	Tímab. hættumat	Tímab. hætta	Merkja?
Ekkert	Engin	Lélegt	1550-1900		Línulögn	Lítil	Nei

Minjagildi	Einkunn	Varðveislugildi	Einkunn 2	Friðlýsa?	Friðlýst?	Hvenær
Lítið	2	Lítið	2	Nei	Nei	

Lega og staðhættir

Efst á hraunhól, ca. 60 m suður af rafmagnslínu og um 80 m suður af línuvegi. Í urð. Á milli staura SN 1 45 og 46.

Heimildir og munnmæli

Lýsing

Vörður.
1) Varða.
1 x 1 m (NA - SV) og 0,6 m há. Úr grjóti. Botn er ferhyrndur. Varðan er að hluta fallin.
Um 30 m SSV af vörðu 1) er varða 2):

2) Varða.
Um 1 m í þvermál og 0,6 m há. Úr grjóti og illa hlaðin.

Ljósmyndir eru af nr. 1). Á neðri myndinni grillir í 2). GPS var mælt við vörðu 1).

Ekki er ljóst hvað vörðurnar varða.

Teikning/ljósmynd



Ljósmynd



Ljósmyndari: Bjarni F. Einarsson
Filma nr./teg. myndar: Fuji FinePix S7000

Athugasemdir

Ef ekki er hægt að tryggja öryggi varðanna þyrti að kanna þær lítillega. Leita þarf leyfis Fornleifaverndar ríkisins og sæta þeim skilmálum sem embættið kann að setja. Varðan var GPS mæld og ljósmynduð á ný þann 17.10.2007.

Fornleifaskrá

Aðalnr. **26**

Sýsla	Sveitarfélag	Táknatala	Hverfi
Gullbringusýsla	Vatnsleysustrandarhreppur	2506	

Landareign	Nr	Heiti	Undirnr.
			1

Skrásetjari	Dags.	GPS Staðsetning	Viðmiðun	M.y.s.	Skekkja
Bjarni F. Einarsson	30.11.2004	E 343131 N 392272	Isn 93	52	5

Tegund minja	Tilgáta/Niðurstaða	Verk	Fjöldi
Varða		Hell-Hel 09	1

Hættumat	Hætta	Ástand	Aldur	Í eyði	Tímab. hættumat	Tímab. hætta	Merkja?
Ekkert	Engin	Lélegt	1550-1900		Línulögn	Lítil	Nei

Minjagildi	Einkunn	Varðveislugildi	Einkunn 2	Friðlýsa?	Friðlýst?	Hvenær
Lítið	2	Lítið	2	Nei	Nei	

Lega og staðhættir

Norðan í hól, ca. 20 m suður af línuvegi og undir rafmagnslínu. Í móa. Á milli staura SN 1 43 og 44 (nær 44).

Heimildir og munnmæli

Lýsing

Varða.
1,1 x 1,1 m (NA - SV) og 0,5 m há. Úr grjóti.
Varðan er fallin að hluta.

Ekki er ljóst hvað varðan varðar.

Teikning/ljósmynd



Ljósmynd



Ljósmyndari: Bjarni F. Einarsson
Filma nr./teg. myndar: Fuji FinePix S7000

Athugasemdir

Ef ekki er hægt að tryggja öryggi vörðunnar þyrti að kanna hana lítillega. Leita þarf leyfis Fornleifaverndar ríkisins og sæta þeim skilmálum sem embættið kann að setja.

Fornleifaskrá

Aðalnr. **27**

Sýsla	Sveitarfélag	Táknatala	Hverfi
Gullbringusýsla	Vatnsleysustrandarhreppur	2506	

Landareign	Nr	Heiti	Undirnr.
Vatnsleysa			1

Skrásetjari	Dags.	GPS Staðsetning	Viðmiðun	M.y.s.	Skekkja
Bjarni F. Einarsson	30.11.2004	E 343271 N 392278	Isn 93	51	5

Tegund minja	Tilgáta/Niðurstaða	Verk	Fjöldi
Byrgi og varða		Hell-Hel 09	3

Hættumat	Hætta	Ástand	Aldur	Í eyði	Tímab. hættumat	Tímab. hætta	Merkja?
Ekkert	Engin	Sæmilegt	1550-1900		Línulögn	Lítil	Nei

Minjagildi	Einkunn	Varðveislugildi	Einkunn 2	Friðlýsa?	Friðlýst?	Hvenær
Talsvert	5,5	Talsvert	5,5	Nei	Nei	

Lega og staðhættir

Efst á hóli, ca. 60 m suður af línuvegi og ca. 40 m suður af rafmagnslínu. Um 45 m SV af staur SN 1 43.

Heimildir og munnmæli

Lýsing

Byrgi og varða.
1) Byrgi (efri mynd mót S)
2 x 2,2 m (NNV - SSA). Veggir úr grjóti, 0,4 -0,6 m breiðir og 0,1 - 0,5 m háir. Dyr eða op snýr mót N. Botn eða gólf byrgisins er vel gróið mosa og lyngi .

5 m ASA af 1) er 2):

2) Varða.(neðri mynd, mót N)
1 x 2 m (A - V) og 0,6 m há. Úr grjóti. Nokkuð fallið úr hleðslunni. Ekki víst að um vörðu sé að ræða (gæti verið skotbyrgi).

1,5 m S af 2) er 3):

3) Byrgi (neðri mynd, fremst).
Aðeins lítlar leifar eftir af byrginu. 1,4 x 2 m (N -S). Veggir úr grjóti, 0,2 - 0,4 m breiðir og 0,1 - 0,2 m háir. Mjög illa farin.

NA í vörðunni og nokkra metra í NA frá henni eru tvær grjóthrúgur.
Varðan er afar lík fornleifum nr. 34 í Vatnsleysustrandarhreppi.

Teikning/ljósmynd



Ljósmynd



Ljósmyndari: Bjarni F. Einarsson
Filma nr./teg. myndar: Olympus mju 300

Athugasemdir

GPS mælt við byrgi 1). Ef ekki er hægt að tryggja öryggi minjanna þyrti að kanna þær lítillega. Leita þarf leyfis Fornleifaverndar ríkisins og sæta þeim skilmálum sem embættið kann að setja. Minjarnar voru GPS mældar á ný þann 17.10.2007.

Fornleifaskrá

Aðalnr. **28**

Sýsla	Sveitarfélag	Táknatala	Hverfi
Gullbringusýsla	Vatnsleysustrandarhreppur	2506	

Landareign	Nr	Heiti	Undirnr.
Vatnsleysa			1

Skrásetjari	Dags.	GPS Staðsetning	Viðmiðun	M.y.s.	Skekkja
Bjarni F. Einarsson	2.12.2004	E 340687 N 391371	Isn 93	61	5

Tegund minja	Tilgáta/Niðurstaða	Verk	Fjöldi
Varða		Hell-Hel 09	1

Hættumat	Hætta	Ástand	Aldur	Í eyði	Tímab. hættumat	Tímab. hætta	Merkja?
Ekkert	Engin	Lélegt	1550-1900		Línulögn	Lítil	Nei

Minjagildi	Einkunn	Varðveislugildi	Einkunn 2	Friðlýsa?	Friðlýst?	Hvenær
Lítið	2	Lítið	2	Nei	Nei	

Lega og staðhættir

Norðan í hraunhól, um 20 m suður af línuvegi og raflínu. Í móa. Um 80 m V af staur SN 1 52.

Heimildir og munnmæli

Lýsing

Varða.
0,5 x 0,7 m (NA - SV) og 0,6 m há. Úr grjóti.
Varðan er illa hlaðin ogl virðist ekki ýkja gömul.

Ekki er ljóst hvað varðan varðar.

Teikning/ljósmynd



Ljósmynd



Ljósmyndari Bjarni F. Einarsson

Filma nr./teg. myndar Fuji FinePix S7000

Athugasemdir

Ef ekki er hægt að tryggja öryggi vörðunnar þyrti að kanna hana lítillega. Leita þarf leyfis Fornleifaverndar ríkisins og sæta þeim skilmálum sem embættið kann að setja.

Fornleifaskrá

Aðalnr. **29**

Sýsla	Sveitarfélag	Táknatala	Hverfi
Gullbringusýsla	Vatnsleysustrandarhreppur	2506	

Landareign	Nr	Heiti	Undirnr.
Vatnsleysa		Rauðhólastígur	1

Skrásetjari	Dags.	GPS Staðsetning	Viðmiðun	M.y.s.	Skekkja
Bjarni F. Einarsson	6.12.2004	E 344316 N 392653	Isn 93	34	5

Tegund minja	Tilgáta/Niðurstaða	Verk	Fjöldi
Gata	Selstígur	Hell-Hel 09	1

Hættumat	Hætta	Ástand	Aldur	Í eyði	Tímab. hættumat	Tímab. hætta	Merkja?
Línulögn	Mikil	Lélegt	1550-1900		Línulögn	Mikil	Nei

Minjagildi	Einkunn	Varðveislugildi	Einkunn 2	Friðlýsa?	Friðlýst?	Hvenær
Lítið	4	Lítið	4	Nei	Nei	

Lega og staðhættir

Liggur með vestanverðum hraunjaðri frá Kúageði suður á heiðina. Yfir holt og hæðir.

Heimildir og munnmæli

Örnefnaskrá. Hvassahraun. Handrit.
Örnefnastofnun.

Lýsing

Gata.
Gatan minnir mjög á fjárgötur þar sem hún fer vestur með hraunjaðri, skammt vestur af veginum að Keili. Sunnan við línuveginn liggur hún aðeins einn m vestur af jaðrinum en fjarlægist hann svo þegar sunnar dregur.
Um 80 m suður af línuveginum hverfur gatan (línuvegurinn fer yfir stíginn).

Teikning/ljósmynd



Ljósmynd



Ljósmyndari Bjarni F. Einarsson

Filma nr./teg. myndar Olympus mju 300

Athugasemdir

Gatan mun væntanlega raskast vegna fyrirhugaðra framkvæmda. Hnitsetja þyrfti götuna. Leita þarf leyfis Fornleifaverndar ríkisins og sæta þeim skilmálum sem embættið kann að setja. Gatan var GPS mæld að nýju inn í Isn 93 kerfið þann 2.10.2007. Óbreytt ástand.

Fornleifaskrá

Aðalnr. **30**

Sýsla	Sveitarfélag	Táknatala	Hverfi	Undirnr.
Gullbringusýsla	Vatnsleysustrandarhreppur	2506		1

Landareign	Nr	Heiti
Hvassahraun		

Skrásetjari	Dags.	GPS Staðsetning	Viðmiðun	M.y.s.	Skekkja
Bjarni F. Einarsson	6.12.2004	E 347727 N 393902	Isn 93	50	4

Tegund minja	Tilgáta/Niðurstaða	Verk	Fjöldi
Varða		Hell-Hel 09	1

Hættumat	Hætta	Ástand	Aldur	Í eyði	Tímab. hættumat	Tímab. hætta	Merkja?
Ekkert	Engin	Lélegt	1550-1900		Línulögn	Lítil	Nei

Minjagildi	Einkunn	Varðveislugildi	Einkunn 2	Friðlýsa?	Friðlýst?	Hvenær
Lítið	2	Lítið	2	Nei	Nei	

Lega og staðhættir

Efst á sprungnum hraunás (NNA - SSV). Ca. 30 m suður af línuvegi og um 50 m suður af rafmagnslínu og suðvestur af staur SN 1 26. Í móa.

Heimildir og munnmæli

Lýsing

Varða.
0,6 x 1 m (NNA - SSV) og 0,5 m há. Úr grjóti. Varðan er nokkuð fallin og fallið hefur úr henni ofan í sprungu sem varðan stendur austan við. Varðan er illa hlaðin og virðist ekki vera mjög gömul.

Ekki er ljóst hvað varðan varðar. Gæti verið greni?

Teikning/ljósmynd



Ljósmynd



Ljósmyndari Bjarni F. Einarsson

Filma nr./teg. myndar Olympus mju 300

Athugasemdir

Ef ekki er hægt að tryggja öryggi vörðunnar þyrti að kanna hana lítillega. Leita þarf leyfis Fornleifaverndar ríkisins og sæta þeim skilmálum sem embættið kann að setja. Varðan var GPS mæld að nýju inn í Isn 93 kerfið þann 2.10.2007. Óbreytt ástand.

Fornleifaskrá

Aðalnr. **31**

Sýsla	Sveitarfélag	Táknatala	Hverfi	Undirnr.
Gullbringusýsla	Vatnsleysustrandarhreppur	2506		1

Landareign	Nr	Heiti
Hvassahraun		

Skrásetjari	Dags.	GPS Staðsetning	Viðmiðun	M.y.s.	Skekkja
Bjarni F. Einarsson	6.12.2004	E 348007 N 393997	Isn 93	40	5

Tegund minja	Tilgáta/Niðurstaða	Verk	Fjöldi
Varða		Hell-Hel 09	1

Hættumat	Hætta	Ástand	Aldur	Í eyði	Tímab. hættumat	Tímab. hætta	Merkja?
Ekkert	Engin	Lélegt	1550-1900		Línulögn	Lítil	Nei

Minjagildi	Einkunn	Varðveislugildi	Einkunn 2	Friðlýsa?	Friðlýst?	Hvenær
Lítið	2	Lítið	2	Nei	Nei	

Lega og staðhættir

Efst á lágum hraunhól, ca. 50 m suður af línuvegi og um 40 m suður af rafmagnslínu og SSV af staur SN 1 25. Í móa.

Heimildir og munnmæli

Lýsing

Varða.
Um 1 m í þvermál og 0,4 m há. Úr hraunhellum.
Um 1 m vestur af vörðunni er sprunga.

Ekki er víst hvað varðan varðar, en það gæti verið greni.

Teikning/ljósmynd



Ljósmynd



Ljósmyndari Bjarni F. Einarsson

Filma nr./teg. myndar Olympus mju 300

Athugasemdir

Ef ekki er hægt að tryggja öryggi vörðunnar þyrti að kanna hana lítillega. Leita þarf leyfis Fornleifaverndar ríkisins og sæta þeim skilmálum sem embættið kann að setja. Varðan var GPS mæld að nýju inn í Isn 93 kerfið þann 2.10.2007. Óbreytt ástand.

Fornleifaskrá

Aðalnr. 32

Sýsla	Sveitarfélag	Táknatala	Hverfi
Gullbringusýsla	Vatnsleysustrandarhreppur	2506	

Landareign	Nr	Heiti	Undirnr.
Hvassahraun		Hvassahraunsselsstígur	1

Skrásetjari	Dags.	GPS Staðsetning	Viðmiðun	M.y.s.	Skekkja
Bjarni F. Einarsson	6.12.2004	E 348409 N 394222	Isn 93	39	5

Tegund minja	Tilgáta/Niðurstaða	Verk	Fjöldi
Gata	Selstígur	Hell-Hel 09	1

Hættumat	Hætta	Ástand	Aldur	Í eyði	Tímab. hættumat	Tímab. hætta	Merkja?
Línulögn	Mikil	Sæmilegt	1550-1900		Línulögn	Mikil	Nei

Minjagildi	Einkunn	Varðveislugildi	Einkunn 2	Friðlýsa?	Friðlýst?	Hvenær
Lítið	4	Lítið	4	Nei	Nei	

Lega og staðhættir

Gatan hefur legið frá Hvassahrauni að Hvassahraunsseli. Yfir holt og hæðir. Austan við staur SN 1 24.

Heimildir og munnmæli

Sesselja G. Guðmundsdóttir. *Örnefni og gönguleiðir í Vatnsleysustrandarhreppi (ofan Gamla-Keflavíkur- vegarins).* Keflavík 1995.
Örnefnaskrá. Hvassahraun. Handrit. Stofnun Árna Magnússonar í íslenskum fræðum. Örnefnasafn.

Lýsing

Gata.
Gatan liggur í nokkuð mishæðóttu helluhrauni (þar sem hún var skoðuð). Línuvegur sker leiðina.
Gatan er all hlykkjótt og víða nokkuð djúp þar sem hún fylgir sprungum í hrauninu.

„Hvassahraunsselsstígur liggur frá bænum og upp í selið og er nokkuð greinilegur á köflum þó svo að við göngum ekki að honum vísum við Reykjanesbrautina.“ (Sesselja G. Guðmundsdóttir 1995:93).

Teikning/ljósmynd



Ljósmynd



Ljósmyndari Bjarni F. Einarsson
Filma nr./teg. myndar Olympus mju 300

Athugasemdir

GPS var mælt þar sem gatan kemur undan línuvegi að sunnanverðu. Gatan mun væntanlega raskast vegna fyrirhugaðra framkvæmda. Hnitsetja þyrfti götuna. Leita þarf leyfis Fornleifaverndar ríkisins og sæta þeim skilmálum sem embættið kann að setja. Gatan var GPS mæld að nýju inn í Isn 93 kerfið þann 2.10.2007. Óbreytt ástand.

Fornleifaskrá

Aðalnr. 33

Sýsla	Sveitarfélag	Táknatala	Hverfi
Gullbringusýsla	Vatnsleysustrandarhreppur	2506	

Landareign	Nr	Heiti	Undirnr.
Stóra Vatnsleysa			1

Skrásetjari	Dags.	GPS Staðsetning	Viðmiðun	M.y.s.	Skekkja
Bjarni F. Einarsson	11.10.2007	E 337044 N 390240	Isn 93	39	4

Tegund minja	Tilgáta/Niðurstaða	Verk	Fjöldi
Varða	Selgata	Hell-Hel 09	1

Hættumat	Hætta	Ástand	Aldur	Í eyði	Tímab. hættumat	Tímab. hætta	Merkja?
Ekkert	Engin	Sæmilegt	1550-1900		Línulögn		Nei

Minjagildi	Einkunn	Varðveislugildi	Einkunn 2	Friðlýsa?	Friðlýst?	Hvenær
Lítið	2	Lítið	2	Nei	Nei	

Lega og staðhættir

Um 20 m N af línuvegi og um 60 m NA af staur SN 1 66. Á holti.

Heimildir og munnmæli

Lýsing

Varða.
Um 0,9 m í þvermál og 0,9 m há. Úr grjóti. Er minna grjót efst og hefur það grjót veri nýlega lagt í vörðuna.

Teikning/ljósmynd



Ljósmynd



Ljósmyndari Bjarni F. Einarsson
Filma nr./teg. myndar Fuji FinePix S7000

Athugasemdir

Ef ekki er hægt að tryggja öryggi fornleifanna þarf rannsókn með leyfi Fornleifaverndar ríkisins og sæta þeim skilmálum sem embættið kann að setja.

Fornleifaskrá

Aðalnr. 34

Sýsla	Sveitarfélag	Táknatala	Hverfi	Undirnr.
Gullbringusýsla	Vatnsleysustrandarhreppur	2506		1

Landareign	Nr	Heiti
Stóra Vatnsleysa		

Skrásetjari	Dags.	GPS Staðsetning	Viðmiðun	M.y.s.	Skekkja
Bjarni F. Einarsson	17.10.2007	E 342748 N 392161	Isn 93	54	5

Tegund minja	Tilgáta/Niðurstaða	Verk	Fjöldi
Varða	Refagildra	Hell-Hel 09	1

Hættumat	Hætta	Ástand	Aldur	Í eyði	Tímab. hættumat	Tímab. hætta	Merkja?
Ekkert	Engin	Lélegt	1550-1900		Línulögn		Nei

Minjagildi	Einkunn	Varðveislugildi	Einkunn 2	Friðlýsa?	Friðlýst?	Hvenær
Lítið	2	Lítið	2	Nei	Nei	

Lega og staðhættir

Á lágum hraunhrygg, um 25 m N af línuvegi og um 10 m N af rafmagnslínu. Um 15 m NA af staur SN 1 45.

Heimildir og munnmæli

Lýsing

Varða.
1 x 3 m (A - V). Úr grjóti, 0,8 m há. Varðan er hæst um miðbikið og gæti verið endurhlaðin í seinni tíð. Ekki er hægt að útiloka að varðan hafi verið hlaðin ofan á fyrirliggjandi mannvirki, t.d. refagildru. Minnir hin aflanga lögun mjög á fornleifar nr. 27.

Teikning/ljósmynd



Ljósmynd



Ljósmyndari: Bjarni F. Einarsson

Filma nr./teg. myndar: Fuji FinePix S7000

Athugasemdir

Ef ekki er hægt að tryggja öryggi fornleifanna þarf rannsókn með leyfi Fornleifaverndar ríkisins og sæta þeim skilmálum sem embættið kann að setja.

23

Fornleifaskrá

Aðalnr. 35

Sýsla	Sveitarfélag	Táknatala	Hverfi	Undirnr.
Gullbringusýsla	Vatnsleysustrandarhreppur	2506		1

Landareign	Nr	Heiti
Stóra Vatnsleysa		

Skrásetjari	Dags.	GPS Staðsetning	Viðmiðun	M.y.s.	Skekkja
Bjarni F. Einarsson	17.10.2007	E 342977 N 392250	Isn 93	49	5

Tegund minja	Tilgáta/Niðurstaða	Verk	Fjöldi
Varða		Hell-Hel 09	1

Hættumat	Hætta	Ástand	Aldur	Í eyði	Tímab. hættumat	Tímab. hætta	Merkja?
Ekkert	Engin	Ágætt	1550-1900		Línulögn		Nei

Minjagildi	Einkunn	Varðveislugildi	Einkunn 2	Friðlýsa?	Friðlýst?	Hvenær
Lítið	2	Lítið	2	Nei	Nei	

Lega og staðhættir

Um 10 m N af línuvegi og um 15 m N af rafmagnslínu. Um 35 - 40 m NV af staur SN 1 44.

Heimildir og munnmæli

Lýsing

Varða.
1,1 x 1,3 m (A - V). Úr hraungrjóti, 1,4 m há. Varðan er ferningslaga og vel heil.

Teikning/ljósmynd



Ljósmynd



Ljósmyndari: Bjarni F. Einarsson

Filma nr./teg. myndar: Fuji FinePix S7000

Athugasemdir

Ef ekki er hægt að tryggja öryggi fornleifanna þarf rannsókn með leyfi Fornleifaverndar ríkisins og sæta þeim skilmálum sem embættið kann að setja.

Fornleifaskrá

Aðalnr. **1**

Sýsla	Sveitarfélag	Táknatala	Hverfi
Árnessýsla	Ölfus	8717	

Landareign	Nr	Heiti	Undirnr.
Kolviðarhóll		Húsmúlarétt	1

Skrásetjari	Dags.	GPS Staðsetning	Viðmiðun	M.y.s.	Skekkja
Bjarni F. Einarsson	22.05.2006	E 382131 N 396419	Ísn 93	259	5

Tegund minja	Tilgáta/Niðurstaða	Verk	Fjöldi
Rétt og varða		Hell-Hel 09	2

Hættumat	Hætta	Ástand	Aldur	Í eyði	Tímab. hættumat	Tímab. hætta	Merkja?
Ekkert	Engin	Ágætt	1550-1900	-	Línulögn	Mikil	Nei

Minjagildi	Einkunn	Varðveislugildi	Einkunn 2	Friðlýsa?	Friðlýst?	Hvenær
Talsvert	7	Talsvert	7	Nei	Nei	-

Lega og staðhættir

Um 50 m ASA af rafmagnsstaur 233 við Búrfellslínu 2 og um 50 - 60 m V af Draugatjörn. Undir hraunkanti við mýri.

Heimildir og munnmæli

Bjarni F. Einarsson. *Fornleifakönnun á línustæði Búrfellslínu 3A. Vegna mats á umhverfisáhrifum.* Handrit Fornleifafræðistofan. Reykjavík 1997.

Oddgeir Hansson. Greinargerð um fornleifar á áhrifasvæði Hellisheiðarvirkjunar. Stóra-Skarðsmýrarfjall, Öldkelduháls, Hverahlíð. Handrit. Reykjavík 2003.

Lýsing

Rétt og varða.

1) Rétt.

13 x 17 m (N - S). Réttin er hlaðin úr hraungrýti og eru veggirnir um 1 - 1,5 m breiðir og 0,5 - 1,1 m háir. Tvö hólf eru á réttinni (hólf A og B). Dyr eru á báðum hólfum til N. Í hólfi A eru auk þess dyr til S og í hólfi B til V. Báðar dyr hólfs B snúa inn í hólf A. S - dyr á hólfi A eru talsvert fallnar og eru þar enn leifar af timburbúnaði. Eins eru timburleifar hér og þar í réttinni utanverðri.

Hólf B er mun minna og er í réttinni SA - verðri. Veggir eru farnir að hrynja nokkuð, einkum út á við. Um 10 m V við réttina er varða uppi á hraunkambinum.

2) Varða.

Úr hraungrjóti, 1 x 1,6 m (NNA - SSV) og 0,6 m há. Stærð og lögun markast af föllnu grjóti. Varðan hefur væntanlega varðað réttina.

Við réttina er í dag upplýsingaskilti. Þar kemur fram að réttin var notuð langt fram á 20. öld til rúnings á vorin og sem aðhald í haustleitum.

Teikning/ljósmynd

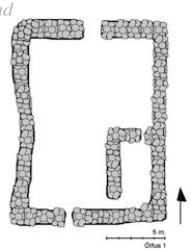

Ljósmynd



Ljósmyndari	Bjarni F. Einarsson
Filma nr./teg. myndar	Fuji FinePix S 7000

Athugasemdir

Réttin var fyrst skráð 23.10.1997 í tengslum við lagningu Búrfellslínu 3A, en þá aðeins að hluta. Síðar var hún skráð 2003 undir númerinu ÁR-721:030. Ef ekki er hægt að tryggja öryggi fornleifanna þarf að rannsaka þær með leyfi Fornleifaverndar ríkisins, sem setur þá skilmála sem nauðsynlegir kunna að þykja.

Fornleifaskrá

Aðalnr. **2**

Sýsla	Sveitarfélag	Táknatala	Hverfi
Árnessýsla	Ölfus	8717	

Landareign	Nr	Heiti	Undirnr.
Kolviðarhóll			1

Skrásetjari	Dags.	GPS Staðsetning	Viðmiðun	M.y.s.	Skekkja
Bjarni F. Einarsson	22.05.2006	E 382283 N 396373	Ísn 93	262	5

Tegund minja	Tilgáta/Niðurstaða	Verk	Fjöldi
Sæluhús		Hell-Hel 09	1

Hættumat	Hætta	Ástand	Aldur	Í eyði	Tímab. hættumat	Tímab. hætta	Merkja?
Ekkert	Engin	Ágætt	1550-1900	1844	Línulögn	Mikil	Já

Minjagildi	Einkunn	Varðveislugildi	Einkunn 2	Friðlýsa?	Friðlýst?	Hvenær
Talsvert	7	Talsvert	7	Nei	Nei	-

Lega og staðhættir

Efst á litlum hraunhóli, um 30 m S af Draugatjörn. Um 100 m ASA af fornleifum nr. 1. Í haga.

Heimildir og munnmæli

Bjarni F. Einarsson. *Fornleifakönnun á línustæði Búrfellslínu 3A. Vegna mats á umhverfisáhrifum.* Handrit Fornleifafræðistofan. Reykjavík 1997.

Hálfdan Jónsson. „Descriptio Ölveshrepps anno 1703.“ Eftir Hálfdan Jónsson lögréttumann á Reykjum í Ölfusi *Landnám Ingólfs. Safn til sögu þess III.* Sýslulýsingar og sóknarlýsingar. Reykjavík 1937:7.

Skúli Helgason. *Saga Kolviðarhóls*. Selfossi 1959.

Sveinn Pálsson. Ferðabók Sveins Pálssonar. Dagbækur og ritgerðir 1791-1797. Reykjavík 1945:193. **Frh.**

Lýsing

Sæluhús.

5 x 7 m (VNV - ASA).

Veggir úr grjóti (og torfi?), 1,5 - 2,5 m br. og 0,3 - 0,8 m háir. Dyr snúa til S. Mikið er af grjóti á gólfi og sunnan við rústina. Einnig liggur talsvert af grjóti utanvert við rústina.

Við sæluhúsið er í dag upplýsingaskilti.

Sagt er að í þennan kofa hafi ferðamenn flúið þegar þeir komust ekki á milli byggða í einum áfanga. Var hann frægur fyrir draugagang og lentu menn oft í misjöfnu þar (Örnefnaskrá. Afréttur Ölfushrepps).

„Á norðanverðum Hvannavöllum, er stræx taka til fyrir neðan skarðið [Hellisskarðið], stendur sæluhús (ei langt frá veginum) svo kallað, hverju allt til þessa tíma Ölves innbyggjarar hafa uppi haldið, vegfarandi fólki harla nauðsynleg(t) á vetrartímanum til innvistar; er og lofsvert, að þetta sæluhús ei niður falli.“ (Hálfdan Jónsson 1937:7).

Sæluhúsið var flutt að Kolviðarhóli árið 1844 (Skúli Helgason 1959:15ff).

Samkvæmt Skúla Helgasyni var grafið í rúst þessa 1958 og fundust m.a. brennivínspeli, hluti af reku, ishögg, látúnshnappur og járn (1959:7 og 17).

„Sæluhús þetta var um 21/2 álnir að vídd og 4 álnir að lengd [1,55 x 2,50]. Dyrnar voru á hliðarvegg á móti suðri. Inni við gaflhlað að vestanverðu var hlaðinn grjótbálkur, breiður og þakinn torfi; var rúmslengd, og gátu legið á honum 3 menn. Eigi munu veggir hafa verið háir, en gaflhlöð hlaðin í rishæð. Á þau var lagt tré mikið, „mæniás“, og síðan reft á það af hliðarveggjum. Þar utan á kom svo þykk torfþekjan. Veggir voru mjög þykkir, einkum á þrjá vegu, austan, norðan og vestan, og hefur vafalaust verið haft svo til skjóls. Fyrir dyrum var dyraumbúnaður og tvær hurðir með álnar millibili og gengu báðar inn í húsið. Yfir dyrum var lítill glergluggi, er bar daufa skímu inn á gólfið.“ (Sami 1959:17).

Á mynd bls. 7 er brot af leirkeri (sagt gler í skýringartexta) sem virðist vera dæmigert 16. aldar leirtau af Raeren gerð (Sami).

Teikning/ljósmynd

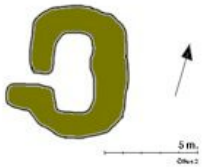

Ljósmynd



Ljósmyndari	Bjarni F. Einarsson
Filma nr./teg. myndar	Fuji FinePix S 7000

Athugasemdir

Sæluhúsið var fyrst skráð 23.10.1997 í tengslum við lagningu Búrfellslínu 3A. Síðar var það skráð 2003 undir númerinu ÁR-721:009. Elstu heimildir um sæluhúsið eru frá 1703. Ef ekki er hægt að tryggja öryggi fornleifanna þarf að rannsaka þær með leyfi Fornleifaverndar ríkisins, sem setur þá skilmála sem nauðsynlegir kunna að þykja.

Fornleifaskrá

Aðalnr. **3**

Sýsla	Sveitarfélag	Táknatala	Hverfi
Árnessýsla	Ölfus	8717	

Landareign	Nr	Heiti	Undirnr.
Kolviðarhóll			1

Skrásetjari	Dags.	GPS Staðsetning	Viðmiðun	M.y.s.	Skekkja
Bjarni F. Einarsson	22.05.2006	E 382291 N 396266	Ísn 93	261	5

Tegund minja	Tilgáta/Niðurstaða	Verk	Fjöldi
Garður		Hell-Hel 09	1

Hættumat	Hætta	Ástand	Aldur	Í eyði	Tímab. hættumat	Tímab. hætta	Merkja?
Ekkert	Engin	Sæmilegt	1550-1900	-	Línulögn	Mikil	Nei

Minjagildi	Einkunn	Varðveislugildi	Einkunn 2	Friðlýsa?	Friðlýst?	Hvenær
Talsvert	6	Lítið	6	Nei	Nei	-

Lega og staðhættir

Garðurinn liggur utan um mýrarpart við Draugatjörnina. Liggur hann út frá tjörninni sunnanverðri og norðanverðri. Hann er um 30 - 40 m V af fornleifum nr. 2 (Sæluhúsinu).

Heimildir og munnmæli

Bjarni F. Einarsson. *Fornleifakönnun á línustæði Búrfellslínu 3A. Vegna mats á umhverfisáhrifum.* Handrit Fornleifafræðistofan. Reykjavík 1997.

Oddgeir Hansson. Greinargerð um fornleifar á áhrifasvæði Hellisheiðarvirkjunar. Stóra-Skarðsmýrarfjall, Öldkelduháls, Hverahlíð. Handrit. Reykjavík 2003.

Lýsing

Garður.

Úr hraungrjóti, 1 - 1,5 m breiður og 0,1 - 1 m hár. Garðurinn er allt að 300 m langur sunnan við Draugatjörnina. S - hluti hans liggur undir nýjum línuvegi (lagður 23/10 '97).

Garðurinn er nokkuð sokkinn í mýrina sunnan við Draugatjörnina og hverfur þar að endingu um 300 m frá tjörninni, eða skammt þar hjá þar sem línuvegurinn fer yfir hann.

Með garðinum að sunnanverðu liggur gömul þjóðleið á kafla, sennilega framhald Hellisleiðarinnar og sú gata sem vörðurnar varða í næsta nágrenni.

Garðurinn getur hafa verið byggður í lok 19. aldar. GPS mælt þar sem línuvegur fer yfir.

Þann 29. sept. síðastliðinn var grafa að vinna að skurðargreftri við garðinn. Hafði varða (Ölfus nr. 45) verið fjarlægð og uppmokstur verið settur upp að garðinum.

Teikning/ljósmynd



Ljósmynd



Ljósmyndari Bjarni F. Einarsson

Filma nr./teg. myndar Fuji FinePix S 7000

Athugasemdir

Línuvegur var lagður yfir garðinn þann 23/10 '97 án leyfis viðeigandi aðila. Væntanlega þó óskemmdur undir veginum. Skrásetjari skoðaði garðinn þann 22/10 '97 og þá var hann óskemmdur, en talsvert sokkinn í mýrina (fyrst skráður 24/10 '97). Síðar var hann skráður 2003 hjá FÍ undir númerinu ÁR-721:017. Laga verður uppmokstur við garðinn. Ef ekki er hægt að tryggja öryggi fornleifanna þarf að rannsaka þær með leyfi Fornleifaverndar ríkisins, sem setur þá skilmála sem nauðsynlegir kunna að þykja.

Fornleifaskrá

Aðalnr. **4**

Sýsla	Sveitarfélag	Táknatala	Hverfi
Árnessýsla	Ölfus	8717	

Landareign	Nr	Heiti	Undirnr.
Núpar	-	Hellugata/Hellisheiðarvegur	1

Skrásetjari	Dags.	GPS Staðsetning	Viðmiðun	M.y.s.	Skekkja
Bjarni F. Einarsson	21.09.06	E 386720.7180 N 392999.5990	Ísn 93	-	0,1

Tegund minja	Tilgáta/Niðurstaða	Verk	Fjöldi
Fornleið		Hell-Hel 09	1

Hættumat	Hætta	Ástand	Aldur	Í eyði	Tímab. hættumat	Tímab. hætta	Merkja?
Byggingar	Mikil	Ágætt	1550-1900	-	Línulögn	Mikil	Já

Minjagildi	Einkunn	Varðveislugildi	Einkunn 2	Friðlýsa?	Friðlýst?	Hvenær
Hátt	7,5	Hátt	7,5	-	Já	1971

Lega og staðhættir

Leiðin lá upp Hellisskarðið og austur yfir Hellisheiðina í átt að húsi Slysavarnarfélags Íslands sem stóð rétt við þjóðveg 1. Liggur leiðin NV - SA í hrauninu.

Heimildir og munnmæli

Ágúst Ó. Georgsson. Fornleifaskrá. Skrá um friðlýstar fornleifar. Reykjavík 1990:77.

Hálfdan Jónsson. „Descriptio Ölveshrepps anno 1703." Eftir Hálfdan Jónsson lögréttumann á Reykjum í Ölfusi. *Landnám Ingólfs. Safn til sögu þess III.*

Kaalund, P.E. Kristian. Ísenskir sögustaðir I-IV. Úttekt á sögustöðum í öllum fjórðungum landsins. Reykjavík 1984. I. bindi bls. 47-48.

Sveinn Pálsson. Ferðabók Sveins Pálssonar. Dagbækur og ritgerðir 1791-1797. Reykjavík 1945:194.

Sýslulýsingar og sóknarlýsingar. Reykjavík 1937:84. **Frh.**

Lýsing

Fornleið.

Gatan er víða afar greinileg með sorfnum rásum, allt að 20 sm djúpum, eftir hófa í hraunhelluna. Á víð og dreif fjölgar reiðgötunum og geta verið allt að fjórar á 10 m breiðu belti og á stöku stað eru þær nær ósýnilegar. Línuvegur sker leiðina skammt austur af Hellisskarði, en nokkru áður en komið er í skarðið hverfur gatan. Þó gæti hún hafa verið sameinuð götunni „*Milli hrauns og hlíðar*" í sjálfu skarðinu, en sú gata var gerð á 19. öld (örugglega ofan í eldri götu). Hellisgatan er vel vörðuð og er bæði hún og vörðurnar, auk gamla sæluhússins „*Hellukofinn*", friðlýstar. Ekki eru vörðurnar í neinni hættu.

Síðar var lagður upphlaðinn vegur í götuna. Var sá vegur kenndur við Eirík í Grjótá. (Örnefnaskrá. Hellisheiði). Þennan upphlaðna veg má sjá leifarnar af vestarlega, skömmu áður en komið er að Hellisskarði (rétt hjá vörðu nr. 51) og austur af Biskupsvörðunni (nr. 46) hjá Helliskofanum. Aðeins er um stuttann kafla að ræða (um 50 m) og ekki er hægt að sjá þessa götu annarsstaðar á Hellisgötunni.

Nýleg girðing liggur víða með götunni og hefur skemmt hana á nokkrum stöðum. Eldri rafmagnsstaurar hafa einnig skemmt hana á allavega tveimur stöðum.

GPS er nákvæmlega mælt þar sem leiðin hverfur austast. Vestasti punkturinn er: E 384375.6970 E 394202.6470.

Teikning/ljósmynd



Ljósmynd



Ljósmyndari Bjarni F. Einarsson

Filma nr./teg. myndar Olympus C-820-L/Fuji FinePix

Athugasemdir

Leiðin var áður skráð í tengslum við umhverfismat á Búrfellslínu 3a þann 24.10.97. Síðar var hann skráður 2003 hjá FÍ undir númerinu ÁR-721:005. Leiðin var nákvæmlega mæld frá þjóðveginum að athafnasvæði Kolviðarhólsvirkjunar. Ef ekki er hægt að tryggja öryggi fornleifanna þarf að rannsaka þær frekar (ljósmyndun) með leyfi Fornleifaverndar ríkisins, sem setur þá skilmála sem nauðsynlegir kunna að þykja.

Fornleifaskrá

Aðalnr. **5**

Sýsla	Sveitarfélag	Táknatala	Hverfi	Undirnr.
Árnessýsla	Ölfus	8717		**1**

Landareign	Nr	Heiti
Núpar		Orustuhóll

Skrásetjari	Dags.	GPS Staðsetning	Viðmiðun	M.y.s.	Skekkja
Bjarni F. Einarsson	26.09.2006	E 387533 N 393873	Isn 93	385	4

Tegund minja	Tilgáta/Niðurstaða	Verk	Fjöldi
Staður tengdur þjóðtrú		Hell-Hel 09	1

Hættumat	Hætta	Ástand	Aldur	Í eyði	Tímab. hættumat	Tímab. hætta	Merkja?
Ekkert	Engin	-	1550-1900	-	Línulögn	Mikil	Já

Minjagildi	Einkunn	Varðveislugildi	Einkunn 2	Friðlýsa?	Friðlýst?	Hvenær
Lítið	1	Lítið	4	Nei	Nei	-

Lega og staðhættir

Áberandi hraunhóll í úfnu hrauni, ca. 800 m N af þjóðvegi og um 50 m suður af staur 215 við Búrfellslínu 3.

Heimildir og munnmæli

Bjarni F. Einarsson. *Fornleifakönnun á línustæði Búrfellslínu 3A. Vegna mats á umhverfisáhrifum*. Handrit Fornleifafræðistofan. Reykjavík 1997.

Hálfdan Jónsson. „Descriptio Ölveshrepps anno 1703." Eftir Hálfdan Jónsson lögréttumann á Reykjum í Ölfusi. *Landnám Ingólfs. Safn til sögu þess III*. Sýslulýsingar og sóknarlýsingar. Reykjavík 1937.

Sýslu- og sóknalýsingar. Árnessýsla. Reykjavík 1979:240.

Örnefnaskrá. Afréttur Ölfushrepps. Handrit. Örnefnastofnun Íslands.

Örnefnaskrá. Hellisheiði. Handrit. Örnefnastofnun Íslands.

Lýsing

Staður tengdur þjóðtrú.

Í Sturlungu er þess getið að missætti hafi komið upp á meðal bænda við hólinn viðvíkjandi sauðfé. Við hólinn mun hafa verið rétt (sbr. nr. 5:2).

„*Orustuhóll, ... Þar undir hrauninu sjást enn í dag glögg merki til fjárrétta, er menn heyrt hafa brúkað hafi í fyrri tíð Ölves innbyggjarar og Suðurnesjamenn, þá saman og til afréttarins hvorutveggju rekið höfðu, og hafi á milli þessarra óeining komið, hvar af Orustuhóll mun nafn sitt draga.*" (Hálfdan Jónsson 1937:8). Skráð 1703.

„*Gömul sögn segir, að á þessum slóðum hafi verið sundurdráttarrétt. Áttu réttarmenn að hafa orðið missáttir og barist á hólnum.*" (Örnefnaskrá. Afréttur Ölfushrepps).

„*Munnmæli segja, að Ölfusingar og Mosfells-sveitarmenn (eða aðrir sunnanmenn) hafi barist þar út af beit eða nautum.*" (Örnefnaskrá. Hellisheiði).

„*... þá saman og til afréttarins hvorutveggju rekið höfðu, og hafi á milli þessara óeini(n)g komið, hvar Orustuhóll mun nafn sitt draga.*" (Sýslu- og sóknarlýsingar 1979:240).

Sunnan við réttina er upplýsingaskilti.

Teikning/ljósmynd



Ljósmynd



Ljósmyndari	Bjarni F. Einarsson
Filma nr./teg. myndar	Fuji FinePix 7000

Athugasemdir

Áður skráð 6/11 '97. Engra mótvægisaðgerða er þörf.

Fornleifaskrá

Aðalnr. **5**

Sýsla	Sveitarfélag	Táknatala	Hverfi	Undirnr.
Árnessýsla	Ölfus	8717		**2**

Landareign	Nr	Heiti
Núpar		

Skrásetjari	Dags.	GPS Staðsetning	Viðmiðun	M.y.s.	Skekkja
Bjarni F. Einarsson	28.09.2006	E 387503 N 393798	Isn 93	346	5

Tegund minja	Tilgáta/Niðurstaða	Verk	Fjöldi
Rétt?		Hell-Hel 09	1

Hættumat	Hætta	Ástand	Aldur	Í eyði	Tímab. hættumat	Tímab. hætta	Merkja?
Ekkert	Engin	-	1550-1900		Línulögn	Mikil	Nei

Minjagildi	Einkunn	Varðveislugildi	Einkunn 2	Friðlýsa?	Friðlýst?	Hvenær
Lítið	3	Lítið	3	Nei	Nei	

Lega og staðhættir

Suðvestan við Orustuhól í innskoti í apalhraun. Í móa.

Heimildir og munnmæli

Hálfdan Jónsson. „Descriptio Ölveshrepps anno 1703." Eftir Hálfdan Jónsson lögréttumann á Reykjum í Ölfusi. *Landnám Ingólfs. Safn til sögu þess III*. Sýslulýsingar og sóknarlýsingar. Reykjavík 1937.

Sýslu- og sóknarlýsingar. Árnessýsla. Svafar Sigmundsson sá um útgáfuna. Reykjavík 1979:240.

Örnefnaskrá. Afréttur Ölfushrepps. Örnefnastofnun Íslands.

Lýsing

Rétt?

Hin meinta rétt er um 50 m löng (NV - SA) og um 15 m breið þar sem hún skerst inn í úfið hraunið. Ekki er hægt að greina með vissu garðlög eða hleðslur svo að öruggt sé.

Botninn er vel gróinn mosa, lyngi og grasi.

„*Orustuhóll, ... Þar undir hrauninu sjást enn í dag glögg merki til fjárrétta, er menn heyrt hafa brúkað hafi í fyrri tíð Ölves innbyggjarar og Suðurnesjamenn, þá saman og til afréttarins hvorutveggju rekið höfðu, ...*" (Hálfdán Jónsson 1937:8).

„*Gömul sögn segir, að á þessum slóðum hafi verið sundurdráttarrétt.*" (Örnefnaskrá. Afréttur Ölfushrepps).

„*Þar undir hrauninu sjást enn í dag glögg merki til fjárrétta, er menn heyrt hafa brúkað hafi í fyrri tíð Ölves innbyggjarar og Suðurnesjamenn.*" (Sýslu- og sóknarlýsingar 1979:240).

Sjá má vænar fjárgötur sem liggja frá Skarðsmýrinni með Litla Skarðsmýrarfjalli að hinni meintu rétt. Liggja einnig hjá fornleifum nr. 54:1-3.

Teikning/ljósmynd



Ljósmynd



Ljósmyndari	Bjarni F. Einarsson
Filma nr./teg. myndar	Fuji FinePix S 7000

Athugasemdir

Ef ekki er hægt að tryggja öryggi fornleifanna þarf að rannsaka þær og staðfesta með leyfi Fornleifaverndar ríkisins, sem setur þá skilmála sem nauðsynlegir kunna að þykja.

Fornleifaskrá

Aðalnr. **42**

Sýsla	Sveitarfélag	Táknatala	Hverfi	Undirnr.
Árnessýsla	Ölfus	8717		1

Landareign	Nr	Heiti
Kolviðarhóll		

Skrásetjari	Dags.	GPS Staðsetning	Viðmiðun	M.y.s.	Skekkja
Bjarni F. Einarsson	22.05.2006	E 382211 N 396371	Isn 93	261	5

Tegund minja	Tilgáta/Niðurstaða	Verk	Fjöldi
Varða		Hell-Hel 09	1

Hættumat	Hætta	Ástand	Aldur	Í eyði	Tímab. hættumat	Tímab. hætta	Merkja?
Ekkert	Engin	Sæmilegt	1550-1900		Línulögn	Lítil	Nei

Minjagildi	Einkunn	Varðveislugildi	Einkunn 2	Friðlýsa?	Friðlýst?	Hvenær
Lítið	2	Lítið	2	Nei	Nei	

Lega og staðhættir

Efst á lágum hól, um 25 m NA af línuvegi. Á milli fornleifa nr. 1 og 2.

Heimildir og munnmæli

Lýsing

Varða.
Úr hraungrjóti, 1,3 x 2,3 m (N - S) og 0,5 m há. Varðan er nokkuð fallin og hefur dreift úr sér (þess vegna svo mikil um sig). Hún getur þó vel hafa verið aflöng í upphafi sbr. varða nr. 43.
Varðan er mosavaxin.

Teikning/ljósmynd



Ljósmynd



Ljósmyndari Bjarni F. Einarsson

Filma nr./teg. myndar Fuji FinePix S 7000

Athugasemdir

Ef ekki er hægt að tryggja öryggi fornleifanna þarf að rannsaka þær með leyfi Fornleifaverndar ríkisins, sem setur þá skilmála sem nauðsynlegir kunna að þykja.

Fornleifaskrá

Aðalnr. **43**

Sýsla	Sveitarfélag	Táknatala	Hverfi	Undirnr.
Árnessýsla	Ölfus	8717		1

Landareign	Nr	Heiti
Kolviðarhóll		

Skrásetjari	Dags.	GPS Staðsetning	Viðmiðun	M.y.s.	Skekkja
Bjarni F. Einarsson	22.05.2006	E 382122 N 396500	Isn 93	264	5

Tegund minja	Tilgáta/Niðurstaða	Verk	Fjöldi
Varða		Hell-Hel 09	1

Hættumat	Hætta	Ástand	Aldur	Í eyði	Tímab. hættumat	Tímab. hætta	Merkja?
Ekkert	Engin	Ágætt	1550-1900		Línulögn	Lítil	Nei

Minjagildi	Einkunn	Varðveislugildi	Einkunn 2	Friðlýsa?	Friðlýst?	Hvenær
Lítið	2	Lítið	2	Nei	Nei	

Lega og staðhættir

Á hraunhól um 20 m NV af Draugatjörn og um 80 m A af rafmagnsstaur 233 á Búrfellslínu 2.

Heimildir og munnmæli

Lýsing

Varða.
Úr hraungrjóti, 1 x 1,3 m (ANA - VSV) og 0,7 m há. Þetta aflanga form virðist upprunalegt. Er varðan þvert á stefnu leiðarinnar.
Varðan er mosavaxin.

Teikning/ljósmynd



Ljósmynd



Ljósmyndari Bjarni F. Einarsson

Filma nr./teg. myndar Fuji FinePix S 7000

Athugasemdir

Ef ekki er hægt að tryggja öryggi fornleifanna þarf að rannsaka þær með leyfi Fornleifaverndar ríkisins, sem setur þá skilmála sem nauðsynlegir kunna að þykja.

Fornleifaskrá

Aðalnr. **44**

Sýsla	Sveitarfélag	Táknatala	Hverfi
Árnessýsla	Ölfus	8717	

Landareign	Nr	Heiti	Undirnr.
Kolviðarhóll			1

Skrásetjari	Dags.	GPS Staðsetning	Viðmiðun	M.y.s.	Skekkja
Bjarni F. Einarsson	22.05.2006	E 382051 N 396594	Isn 93	262	5

Tegund minja	Tilgáta/Niðurstaða	Verk	Fjöldi
Varða		Hell-Hel 09	1

Hættumat	Hætta	Ástand	Aldur	Í eyði	Tímab. hættumat	Tímab. hætta	Merkja?
Ekkert	Engin	Ágætt	1550-1900		Línulögn	Lítil	Nei

Minjagildi	Einkunn	Varðveislugildi	Einkunn 2	Friðlýsa?	Friðlýst?	Hvenær
Lítið	2	Lítið	3	Nei	Nei	

Lega og staðhættir

Um 20 m A af malarvegi og um 50 m V af garði nr. 3.

Heimildir og munnmæli

Lýsing

Varða.
Úr hraungrjóti, 1 x 1,2 m (A - V) og 1,3 m há. Þetta aflanga form virðist upprunalegt. Er varðan þvert á stefnu leiðarinnar.
Varðan er mosavaxin.

Teikning/ljósmynd



Ljósmynd



Ljósmyndari	Bjarni F. Einarsson
Filma nr./teg. myndar	Fuji FinePix S 7000

Athugasemdir

Ef ekki er hægt að tryggja öryggi fornleifanna þarf að rannsaka þær með leyfi Fornleifaverndar ríkisins, sem setur þá skilmála sem nauðsynlegir kunna að þykja.

Fornleifaskrá

Aðalnr. **45**

Sýsla	Sveitarfélag	Táknatala	Hverfi
Árnessýsla	Ölfus	8717	

Landareign	Nr	Heiti	Undirnr.
Kolviðarhóll			1

Skrásetjari	Dags.	GPS Staðsetning	Viðmiðun	M.y.s.	Skekkja
Bjarni F. Einarsson	22.05.2006	N 64°03.09.8 W 021°24.56.8	WGS	-	5

Tegund minja	Tilgáta/Niðurstaða	Verk	Fjöldi
Varða		Hell-Hel 09	1

Hættumat	Hætta	Ástand	Aldur	Í eyði	Tímab. hættumat	Tímab. hætta	Merkja?
		Horfin	1550-1900		-	-	Nei

Minjagildi	Einkunn	Varðveislugildi	Einkunn 2	Friðlýsa?	Friðlýst?	Hvenær
Lítið	2	Lítið	3	Nei	Nei	

Lega og staðhættir

Á hraunhól, um 5 m SSA af malarvegi.

Heimildir og munnmæli

Lýsing

Varða.
Úr hraungrjóti, 0,9 m í þvermál og 1,5 m há.
Varðan er mosavaxin.

Teikning/ljósmynd



Ljósmynd



Ljósmyndari	Bjarni F. Einarsson
Filma nr./teg. myndar	Fuji FinePix S 7000

Athugasemdir

Varðan var horfinn þann 29. sept. 2006. Verið var að vinna að skurðargrefti með malarvegi sem liggur þarna hjá.

Fornleifaskrá

Aðalnr. **46**

Sýsla	Sveitarfélag	Táknatala	Hverfi
Árnessýsla	Ölfus	8717	

Landareign	Nr	Heiti	Undirnr.
Kolviðarhóll		Hellukofi	1

Skrásetjari	Dags.	GPS Staðsetning	Viðmiðun	M.y.s.	Skekkja
Bjarni F. Einarsson	21.09.2006	E 385413 N 393953	Isn 93		5

Tegund minja	Tilgáta/Niðurstaða	Verk	Fjöldi
Sæluhús		Hell-Hel 09	1

Hættumat	Hætta	Ástand	Aldur	Í eyði	Tímab. hættumat	Tímab. hætta	Merkja?
Ekkert	Engin	Ágætt	1830-40		Línulögn	Lítil	Já

Minjagildi	Einkunn	Varðveislugildi	Einkunn 2	Friðlýsa?	Friðlýst?	Hvenær
Hátt	8,5	Hátt	9	-	Já	1971

Lega og staðhættir

Um 200 m NA af rafmagnslínu (Búrfellslínu 2). Á hraunhellu eða klöpp um 50 m SA af Hellisleið (Ölfus nr. 4) og vörðu þar hjá.

Heimildir og munnmæli

Ágúst Ó. Georgsson. Fornleifaskrá. Skrá um friðlýstar fornleifar. Reykjavík 1990:77.

Oddgeir Hansson. Greinargerð um fornleifar á áhrifasvæði Hellisheiðarvirkjunar. Stóra-Skarðsmýrarfjall, Öldkelduháls, Hverahlíð. Handrit. Reykjavík 2003.

Skúli Helgason. *Saga Kolviðarhóls*. Selfossi 1959.

Örnefnaskrá. Hellisheiði. Handrit. Örnefnast. Íslands.

Örnefnaskrá. Núpar í Ölfusi. Handrit. Örnefnastofnun Íslands.

Lýsing

Sæluhús.
3,5 x 3,5 m (NNV - SSA). Veggir úr hraunhellum um 1 m breiðir og 2 m háir. Dyr snúa mót vestri. Húsið er borghlaðið upp í topp og er nær alheilt. Á toppnum vex mosi.
„Borghlaðinn kofi við gamla veginn. Austur af Syðri Þrívörðum. Kofinn er hlaðinn úr hellugrjóti og var þéttur með mosa. Kofann hlóð Þórður Erlendsson bóndi á Völlum og síðar á Tannastöðum (fæddur 1797). Mun það hafa verið um 1830, sem hann hlóð kofann.“ (Örnefnaskrá. Núpar í Ölfusi).

„Kofinn er að innaverðu niður við gólf ferhyrndur og jaf á allar hliðar, 1,85 m. á hvern veg og l2 m. undir loft, mælt af miðju gólfi. .. Dyrnar eru 60 cm. breiðar og 1 m. á hæð. Þröskuldurinn er hár, því upp á hann að innanverðu eru 40 cm. Veggir eru svo þykkir, að kofinn er hringmyndaður séður að utan., og að norðanverðu er hann sem hraunhóll, enda hlaðinn allur úr hellugrjóti. Engin spýta er í byggingu þessari, og má hún heita einstæð í sinni röð.“ (Skúli Helgason 1959:23).

En þegar sæluhúsakofinn, hellukofinn svonefndi, var byggður skammt frá henni upp úr 1830, var grjótið úr vörðunni notað í hann, og þar með var þetta forna og sérstæða mannvirki úr sögunni.“ (Sami 1959:13-14.).

Um 50 m SA af sæluhúsinu er varða sem er hluti af vörðukefi Hellisgötunnar (engar skráðar hér).

Teikning/ljósmynd



Ljósmynd



Ljósmyndari	Bjarni F. Einarsson
Filma nr./teg. myndar	Fuji FinePix S 7000

Athugasemdir

Tryggja skal að minjunum verði ekki raskað á nokkurn hátt. Sé ekki hægt að komast hjá því þarf að sækja um leyfi Fornleifaverndar ríkisins og sæta þeim skilmálum sem embættið kann að setja. Sæluhúsið var áður skráð 2003 undir númerinu ÁR-721:024.

Fornleifaskrá

Aðalnr. **47**

Sýsla	Sveitarfélag	Táknatala	Hverfi
Árnessýsla	Ölfus	8717	

Landareign	Nr	Heiti	Undirnr.
Kolviðarhóll		Biskupsvarða	1

Skrásetjari	Dags.	GPS Staðsetning	Viðmiðun	M.y.s.	Skekkja
Bjarni F. Einarsson	21.09.2006				0,1

Tegund minja	Tilgáta/Niðurstaða	Verk	Fjöldi
Varða		Hell-Hel 09	1

Hættumat	Hætta	Ástand	Aldur	Í eyði	Tímab. hættumat	Tímab. hætta	Merkja?
			1550-1900				Nei

Minjagildi	Einkunn	Varðveislugildi	Einkunn 2	Friðlýsa?	Friðlýst?	Hvenær
-	-	-	-			

Lega og staðhættir

Skv. Örnefnaskrá var varðan á sömu klöpp og Helliskofinn (Ölfus nr. 45).

Heimildir og munnmæli

Skúli Helgason. *Saga Kolviðarhóls*. Selfossi 1959.

Oddgeir Hansson. Greinargerð um fornleifar á áhrifasvæði Hellisheiðarvirkjunar. Stóra-Skarðsmýrarfjall, Öldkelduháls, Hverahlíð. Handrit. Reykjavík 2003.

Örnefnaskrá. Hellisheiði. Handrit. Örnefnastofnun Íslands.

Lýsing

Varða.
„Á stórri klöpp vestarlega á heiðinni var stór varða sem hét Biskupsvarða. Nálægt 1830 var byggður borghlaðinn kofi, um 2 m í þvermál að innan á sömu klöpp.“ (Örnefnaskrá. Hellisheiði).

„Hið elzta, sem nú er kunnugt um það [byggingu varða á Hellisheiði], er frá árinu 1703. Hálfdan lögréttumaður á Reykjum nefnir þá Biskupsvörðuna og segir, að fleiri vörður séu hlaðnar við veginn til leiðarvísis. Biskupsvarðan svonefnda mun hafa verið ævafornt mannvirki. Stóð hún vestarlega á heiðinni á klapparhól, á hægri hönd við veginn, þegar farið var suður heiðina. Varðan mun upphaflega hafa verið mannvirki mikið, full sex fet á hæð. Hún var krosshlaðin, þannig, að fjögur vinkilhorn mynduðust við hana. Vað það gert til þess, að menn og jafnvel hestur gæti haft skjól við hana í nær öllum áttum. Varðan stóð fram á 19. öld, en þá mun hún hafa verið farin að hrynja og ekki heldið við. En þegar sæluhúsakofinn, hellukofinn svonefndi, var byggður skammt frá henni upp úr 1830, var grjótið úr vörðunni notað í hann, og þar með var þetta forna og sérstæða mannvirki úr sögunni.“ (Skúli Helgason 1959:13-14.).

Lýsing Skúla sýnir að hér var um svokallaða krossborg að ræða. Mér er kunnugt um aðeins tvær slíkar í sýslunni (á Geldinganesi og utan við Voga).

Teikning/ljósmynd

Ljósmynd

Ljósmyndari	-
Filma nr./teg. myndar	-

Athugasemdir

Varðan var áður skráð 2003 undir númerinu ÁR-721:0043. Ef ekki er hægt að tryggja öryggi fornleifanna þarf að rannsaka þær með leyfi Fornleifaverndar ríkisins, sem setur þá skilmála sem nauðsynlegir kunna að þykja.

Fornleifaskrá

Aðalnr. **48**

Sýsla	Sveitarfélag	Táknatala	Hverfi
Árnessýsla	Ölfus	8717	

Landareign	Nr	Heiti	Undirnr.
Kolviðarhóll			1

Skrásetjari	Dags.	GPS Staðsetning	Viðmiðun	M.y.s.	Skekkja
Bjarni F. Einarsson	21.09.2006	E 384239 N 394613	Isn 93		5

Tegund minja	Tilgáta/Niðurstaða	Verk	Fjöldi
Vörður		Hell-Hel 09	2

Hættumat	Hætta	Ástand	Aldur	Í eyði	Tímab. hættumat	Tímab. hætta	Merkja?
Virkjun	Mikil	Sæmilegt	1550-1900		Línulögn	Mikil	Nei

Minjagildi	Einkunn	Varðveislugildi	Einkunn 2	Friðlýsa?	Friðlýst?	Hvenær
Lítið	2	Lítið	2	Nei	Nei	

Lega og staðhættir

Um 10 m NA af malbikuðum vegi sem liggur í átt að Hellisskarði. Í hrauni.

Heimildir og munnmæli

Örnefnaskrá. Hellisheiði. Handrit. Örnefnastofnun Íslands.

Lýsing

Vörður.

1) Varða.

1,5 x 2,5 m (NA - SV) og 1,5 m há. Varðan er úr hraungrjóti, nokkuð óregluleg og tekin að falla. Um 40 m A af vörðunni er varða 2).

2) Varða.

1 x 1,2 m (NV - SA) og 1 m há. Varðan virðist illa hlaðin og ung.

Vörðurnar hafa trúlega varðað leið sem kallaðist *Milli hrauns og hlíðar*. Sú leið lá frá Hellisgötunni í austur þegar komið var upp úr Hellisskarðinu (Örnefnaskrá. Hellisheiði).

Teikning/ljósmynd



Ljósmynd



Ljósmyndari	Bjarni F. Einarsson
Filma nr./teg. myndar	Fuji FinePix S 7000

Athugasemdir

Ef ekki er hægt að tryggja öryggi fornleifanna þarf að rannsaka þær með leyfi Fornleifaverndar ríkisins, sem setur þá skilmála sem nauðsynlegir kunna að þykja.

24

Fornleifaskrá

Aðalnr. **49**

Sýsla	Sveitarfélag	Táknatala	Hverfi
Árnessýsla	Ölfus	8717	

Landareign	Nr	Heiti	Undirnr.
Kolviðarhóll			1

Skrásetjari	Dags.	GPS Staðsetning	Viðmiðun	M.y.s.	Skekkja
Bjarni F. Einarsson	21.09.2006	E 384136 N 394596	Isn 93		5

Tegund minja	Tilgáta/Niðurstaða	Verk	Fjöldi
Vörður		Hell-Hel 09	1

Hættumat	Hætta	Ástand	Aldur	Í eyði	Tímab. hættumat	Tímab. hætta	Merkja?
Virkjun	Mikil	Sæmilegt	1550-1900		Línulögn	Mikil	Nei

Minjagildi	Einkunn	Varðveislugildi	Einkunn 2	Friðlýsa?	Friðlýst?	Hvenær
Lítið	2	Lítið	2	Nei	Nei	

Lega og staðhættir

Um 20 m S af malbikuðum vegi sem liggur í átt að Hellisskarði. Í hrauni.

Heimildir og munnmæli

Örnefnaskrá. Hellisheiði. Handrit. Örnefnastofnun Íslands.

Lýsing

Varða.

2,5 x 3 m (N - S) og 1,8 m há. Varðan er úr hraungrjóti, nokkuð óregluleg í forminu en gæti hafa verið ferhyrnd upphaflega. Hún er tekin að falla vestan megin.

Varðan hefur trúlega varðað leið sem kallaðist *Milli hrauns og hlíðar*. Sú leið lá frá Hellisgötunni í austur þegar komið var upp úr Hellisskarðinu (Örnefnaskrá. Hellisheiði).

Teikning/ljósmynd



Ljósmynd



Ljósmyndari	Bjarni F. Einarsson
Filma nr./teg. myndar	Fuji FinePix S 7000

Athugasemdir

Ef ekki er hægt að tryggja öryggi fornleifanna þarf að rannsaka þær með leyfi Fornleifaverndar ríkisins, sem setur þá skilmála sem nauðsynlegir kunna að þykja.

Fornleifaskrá

Aðalnr. **50**

Sýsla	Sveitarfélag	Táknatala	Hverfi
Árnessýsla	Ölfus	8717	

Landareign	Nr	Heiti	Undirnr.
Kolviðarhóll			1

Skrásetjari	Dags.	GPS Staðsetning	Viðmiðun	M.y.s.	Skekkja
Bjarni F. Einarsson	21.09.2006	E 383702 N 394524	Isn 93		5

Tegund minja	Tilgáta/Niðurstaða	Verk	Fjöldi
Varða		Hell-Hel 09	1

Hættumat	Hætta	Ástand	Aldur	Í eyði	Tímab. hættumat	Tímab. hætta	Merkja?
Virkjun	Mikil	Sæmilegt	1550-1900		Línulögn	Mikil	Nei

Minjagildi	Einkunn	Varðveislugildi	Einkunn 2	Friðlýsa?	Friðlýst?	Hvenær
Lítið	2	Lítið	3	Nei	Nei	

Lega og staðhættir

Efst í Hlíðarskarði norðanverðu og um 5 m A af malbikuðum vegi sem liggur niður Hellisskarðið. Rétt vestan við götu. Í hrauni.

Heimildir og munnmæli

Örnefnaskrá. Hellisheiði. Handrit. Örnefnastofnun Íslands.

Lýsing

Varða.

2 x 3,5 m í þvermál og 1,8 m há. Varðan er úr hraungrjóti, nokkuð óregluleg í forminu en gæti hafa verið hringlaga. Hún er nokkuð illa hlaðin.

Varðan hefur trúlega varðað leið sem kallaðist Milli hrauns og hlíðar. Sú leið lá frá Hellisgötunni í austur þegar komið var upp úr Hellisskarðinu (Örnefnaskrá. Hellisheiði).

Teikning/ljósmynd



Ljósmynd



Ljósmyndari	Bjarni F. Einarsson
Filma nr./teg. myndar	Fuji FinePix S 7000

Athugasemdir

Ef ekki er hægt að tryggja öryggi fornleifanna þarf að rannsaka þær með leyfi Fornleifaverndar ríkisins, sem setur þá skilmála sem nauðsynlegir kunna að þykja.

24

Fornleifaskrá

Aðalnr. **51**

Sýsla	Sveitarfélag	Táknatala	Hverfi
Árnessýsla	Ölfus	8717	

Landareign	Nr	Heiti	Undirnr.
Kolviðarhóll m.fl.		Milli hrauns og hlíðar	1

Skrásetjari	Dags.	GPS Staðsetning	Viðmiðun	M.y.s.	Skekkja
Bjarni F. Einarsson	21.09.2006	E 383358 N 394945	Isn 93	278	5

Tegund minja	Tilgáta/Niðurstaða	Verk	Fjöldi
Gata		Hell-Hel 09	1

Hættumat	Hætta	Ástand	Aldur	Í eyði	Tímab. hættumat	Tímab. hætta	Merkja?
Virkjun	Mikil	Lélegt	1550-1900		Línulögn	Mikil	Nei

Minjagildi	Einkunn	Varðveislugildi	Einkunn 2	Friðlýsa?	Friðlýst?	Hvenær
Lítið	2	Lítið	2	Nei	Nei	

Lega og staðhættir

Í norðanverðu Hellisskarði og svo austur með Stóra - Skarðsmýrarfjalli. Í hrauni.

Heimildir og munnmæli

Hálfdan Jónsson. „Descriptio Ölveshrepps anno 1703.“ Eftir Hálfdan Jónsson lögréttumann á Reykjum í Ölfusi. *Landnám Ingólfs. Safn til sögu þess III.* Sýslulýsingar og sóknarlýsingar. Reykjavík 1937.

Sýslu- og sóknarlýsingar. Árnessýsla. Svafar Sigmundsson sá um útgáfuna. Reykjavík 1979:240.

Örnefnaskrá. Hellisheiði. Handrit. Örnefnastofnun Íslands.

Lýsing

Gata.

Þar sem gatan er varðveitt er hún 3 - 4 m breið. Í skarðinu efst er hún hlaðinn upp sbr. efri mynd og sömuleiðis er hún hlaðin upp neðst. Þar sem gatan liggur út úr Hellisleiðinni ofan við skarðið heitir hún „*Milli hrauns og hlíðar*“.

Nýlegur vegur hefur verið lagður ofan í götuna þar sem hún lá meðfram Skarðsmýrarfjallinu, rétt við hraunkantinn. Leiðir skilja u.þ.b. þegar komið er að skátaskála norðan við Skarðsmýrina. Þá má fylgja leiðinni í stórum dráttum vandræðalaust yfir Fremstadal (sjá neðri mynd).

Gatan er mjög víða eydd vegna vegagerðar og annarra framkvæmda á svæðinu í kring um virkjanasvæðið við Hellisskarðið.

„*Undir þessum fjöllum [Skarðsmýrarfjöll] og um Hengladali, síðan vestur á Hellisskarð, liggur vegur Grafningsmanna á Suðurnes, er kallast milli hrauns og hlíðar.*“ (Háldan Jónsson 1937:8).

Eins er sagt frá í Sýslu- og sóknarlýsingum (1979:240).

Teikning/ljósmynd



Ljósmynd



Ljósmyndari	Bjarni F. Einarsson
Filma nr./teg. myndar	Fuji FinePix S 7000

Athugasemdir

GPS var mælt vestast þar sem leiðin hverfum rétt hjá Kolviðarhól. Ef ekki er hægt að tryggja öryggi fornleifanna þarf að rannsaka þær (GPS mæla og ljósmynda) með leyfi Fornleifaverndar ríkisins, sem setur þá skilmála sem nauðsynlegir kunna að þykja.

Fornleifaskrá

Aðalnr. **52**

Sýsla	Sveitarfélag	Táknatala	Hverfi
Árnessýsla	Ölfus	8717	

Landareign	Nr	Heiti	Undirnr.
Kolviðarhóll			1

Skrásetjari	Dags.	GPS Staðsetning	Viðmiðun	M.y.s.	Skekkja
Bjarni F. Einarsson	26.09.2006	E 384862 N 394083	Isn 93		5

Tegund minja	Tilgáta/Niðurstaða	Verk	Fjöldi
Varða		Hell-Hel 09	1

Hættumat	Hætta	Ástand	Aldur	Í eyði	Tímab. hættumat	Tímab. hætta	Merkja?
Ekkert	Engin	Ágætt	1550-1900		Línulögn	Mikil	Nei

Minjagildi	Einkunn	Varðveislugildi	Einkunn 2	Friðlýsa?	Friðlýst?	Hvenær
Lítið	4	Lítið	4		Já	

Lega og staðhættir

Um 25 m ANA af Búrfellslínu 2 og 25 m SV af girðingu. Efst á hraunhól í helluhrauni.

Heimildir og munnmæli

Lýsing

Varða.
1 x 1,3 m (ANA - VSV) og 1,2 m há.
Úr hraunhellum.
NV megin í vörðunni er skúti sem myndar einskonar hillu.
Varðan gæti verið ung (eftir 1900).

Teikning/ljósmynd



Ljósmynd



Ljósmyndari	Bjarni F. Einarsson
Filma nr./teg. myndar	Fuji FinePix S 7000

Athugasemdir

Ef ekki er hægt að tryggja öryggi fornleifanna þarf að rannsaka þær með leyfi Fornleifaverndar ríkisins, sem setur þá skilmála sem nauðsynlegir kunna að þykja.

Fornleifaskrá

Aðalnr. **53**

Sýsla	Sveitarfélag	Táknatala	Hverfi
Árnessýsla	Ölfus	8717	

Landareign	Nr	Heiti	Undirnr.
			1

Skrásetjari	Dags.	GPS Staðsetning	Viðmiðun	M.y.s.	Skekkja
Bjarni F. Einarsson	26.09.2006	E 389284 N 395961	Isn 93		4

Tegund minja	Tilgáta/Niðurstaða	Verk	Fjöldi
Varða		Hell-Hel 09	1

Hættumat	Hætta	Ástand	Aldur	Í eyði	Tímab. hættumat	Tímab. hætta	Merkja?
Ekkert	Engin	Lélegt	1550-1900		Línulögn	Mikil	Nei

Minjagildi	Einkunn	Varðveislugildi	Einkunn 2	Friðlýsa?	Friðlýst?	Hvenær
Lítið	2	Lítið	2	Nei	Nei	

Lega og staðhættir

Um 30 m suður af leiðinni *Milli hrauns og hlíðar*, efst á hraunhellu í móa.

Heimildir og munnmæli

Lýsing

Varða.
Um 2 m í þvermál og 0,3 m há. Varðan er nær alveg hrunin.

Teikning/ljósmynd



Ljósmynd



Ljósmyndari	Bjarni F. Einarsson
Filma nr./teg. myndar	Fuji FinePix S 7000

Athugasemdir

Ef ekki er hægt að tryggja öryggi fornleifanna þarf að rannsaka þær með leyfi Fornleifaverndar ríkisins, sem setur þá skilmála sem nauðsynlegir kunna að þykja.

Fornleifaskrá

Aðalnr. **56**

Sýsla	Sveitarfélag	Táknatala	Hverfi
Árnessýsla	Ölfus	8717	

Landareign	Nr	Heiti	Undirnr.
		Lágaskarðsvegur	1

Skrásetjari	Dags.	GPS Staðsetning	Viðmiðun	M.y.s.	Skekkja
Bjarni F. Einarsson	28.09.2006	E 384710 N 392618	Isn 93	373	4

Tegund minja	Tilgáta/Niðurstaða	Verk	Fjöldi
Vegur		Hell-Hel 09	1

Hættumat	Hætta	Ástand	Aldur	Í eyði	Tímab. hættumat	Tímab. hætta	Merkja?
Virkjun	Talsverð	Sæmilegt	1550-1900		Línulögn	Mikil	Nei

Minjagildi	Einkunn	Varðveislugildi	Einkunn 2	Friðlýsa?	Friðlýst?	Hvenær
Lítið	2	Lítið	2	Nei	Nei	‘

Lega og staðhættir

Um 70 m suður af þjóðveginum. Í mosavöxnu hrauni.

Heimildir og munnmæli

Oddgeir Hansson. Stóra-Skarðsmýrarfjall, Ölkelduháls, Hverahlíð. Handrit. Fornleifastofnun Íslands. Reykjavík 2005.

Orri Vésteinsson. Fornleifar á afrétti Ölfushrepps. Handrit. Reykjavík 1998.

Örnefnaskrá. Hellisheiði. Handrit. Örnefnastofnun Íslands.

Lýsing

Vegur.

Um 4 m breiður. Hann er upphlaðinn þar sem hann var skoðaður í Hverahlíðinni, vestan við hugsanlegt áhrifasvæði háspennulínunnar. Víðast hvar hefur yngri vegur verið lagður ofan í þennnan veg, en á stöku stað er hann þó óspilltur.

Teikning/ljósmynd



Ljósmynd



Ljósmyndari Bjarni F. Einarsson

Filma nr./teg. myndar Fuji FinePix S 7000

Athugasemdir

Vegurinn var áður skráður vegna mats á umhverfisáhrifum Hellisheiðarvirkjunar. Þá fékk hann númerið ÁR-721:061. Ef ekki er hægt að tryggja öryggi fornleifanna þarf að rannsaka þær (GPS mæla og ljósmynda) með leyfi Fornleifaverndar ríkisins, sem setur þá skilmála sem nauðsynlegir kunna að þykja.

Fornleifaskrá

Aðalnr. **58**

Sýsla	Sveitarfélag	Táknatala	Hverfi
Árnessýsla	Ölfus	8717	

Landareign	Nr	Heiti	Undirnr.
Kolviðarhóll			1

Skrásetjari	Dags.	GPS Staðsetning	Viðmiðun	M.y.s.	Skekkja
Bjarni F. Einarsson	29.09.2006	E 381972 N 396754	Isn 93	269	4

Tegund minja	Tilgáta/Niðurstaða	Verk	Fjöldi
Varða		Hell-Hel 09	1

Hættumat	Hætta	Ástand	Aldur	Í eyði	Tímab. hættumat	Tímab. hætta	Merkja?
Ekkert	Engin	Sæmilegt	1550-1900		Línulögn	Lítil	Nei

Minjagildi	Einkunn	Varðveislugildi	Einkunn 2	Friðlýsa?	Friðlýst?	Hvenær
Lítið	1	Lítið	1	Nei	Nei	

Lega og staðhættir

Um 35 m vestur af malarvegi. Á hraunhól.

Heimildir og munnmæli

Lýsing

Varða.

Um 2 m í þvermál og 0,6 m há. Úr hraungrjóti. Varðan er frekar óregluleg í laginu.

Gatan sem varðan gæti hafa varðað sést ekki. Sú gata hlýtur að hafa verið framhald Hellisgötunnar (Ölfus nr. 4) eða *Milli hrauns og hlíðar* (Ölfus nr. 51).

Teikning/ljósmynd



Ljósmynd



Ljósmyndari Bjarni F. Einarsson

Filma nr./teg. myndar Fuji FinePix S 7000

Athugasemdir

Ef ekki er hægt að tryggja öryggi fornleifanna þarf að rannsaka þær með leyfi Fornleifaverndar ríkisins, sem setur þá skilmála sem nauðsynlegir kunna að þykja.

Fornleifaskrá

Aðalnr. **59**

Sýsla	Sveitarfélag	Táknatala	Hverfi	Undirnr.
Árnessýsla	Ölfus	8717		**1**

Landareign	Nr	Heiti
Kolviðarhóll		

Skrásetjari	Dags.	GPS Staðsetning	Viðmiðun	M.y.s.	Skekkja
Bjarni F. Einarsson	29.09.2006	E 381864 N 396910	Isn 93	262	4

Tegund minja	Tilgáta/Niðurstaða	Verk	Fjöldi
Varða		Hell-Hel 09	1

Hættumat	Hætta	Ástand	Aldur	Í eyði	Tímab. hættumat	Tímab. hætta	Merkja?
Ekkert	Engin	Ágætt	1550-1900		Línulögn	Lítil	Nei

Minjagildi	Einkunn	Varðveislugildi	Einkunn 2	Friðlýsa?	Friðlýst?	Hvenær
Lítið	3	Lítið	3	Nei	Nei	

Lega og staðhættir

Um 120 m NV af malarvegi og um 100 m NNV af vörðu nr. 58. Á hraunhól.

Heimildir og munnmæli

Lýsing

Varða.
1 x 1 m (N - S) og 1 m há. Úr hraungrjóti. Botn er ferhyrningslaga.

Gatan sem varðan gæti hafa varðað sést ekki. Sú gata hlýtur að hafa verið framhald Hellisgötunnar (Ölfus nr. 4) eða *Milli hrauns og hlíðar* (Ölfus nr. 51).

Teikning/ljósmynd



Ljósmynd



Ljósmyndari Bjarni F. Einarsson

Filma nr./teg. myndar Fuji FinePix S 7000

Athugasemdir

Ef ekki er hægt að tryggja öryggi fornleifanna þarf að rannsaka þær með leyfi Fornleifaverndar ríkisins, sem setur þá skilmála sem nauðsynlegir kunna að þykja.

Fornleifaskrá

Aðalnr. **60**

Sýsla	Sveitarfélag	Táknatala	Hverfi	Undirnr.
Árnessýsla	Ölfus	8717		**1**

Landareign	Nr	Heiti
Kolviðarhóll		

Skrásetjari	Dags.	GPS Staðsetning	Viðmiðun	M.y.s.	Skekkja
Bjarni F. Einarsson	29.09.2006	E 381844 N 396974	Isn 93	263	4

Tegund minja	Tilgáta/Niðurstaða	Verk	Fjöldi
Varða		Hell-Hel 09	1

Hættumat	Hætta	Ástand	Aldur	Í eyði	Tímab. hættumat	Tímab. hætta	Merkja?
Ekkert	Engin	Sæmilegt	1550-1900		Línulögn	Lítil	Nei

Minjagildi	Einkunn	Varðveislugildi	Einkunn 2	Friðlýsa?	Friðlýst?	Hvenær
Lítið	2	Lítið	2	Nei	Nei	

Lega og staðhættir

Um 130 m NV af malarvegi og um 70 m N af vörðu nr. 59. Á hraunhól.

Heimildir og munnmæli

Lýsing

Varða.
1 x 1,2 m (NA - SV) og 0,5 m há. Úr hraungrjóti. Botn gæti hafa verið ferhyrningslaga í upphafi. Varðan er fallin.

Gatan sem varðan gæti hafa varðað sést ekki. Sú gata hlýtur að hafa verið framhald Hellisgötunnar (Ölfus nr. 4) eða *Milli hrauns og hlíðar* (Ölfus nr. 51).

Teikning/ljósmynd



Ljósmynd



Ljósmyndari Bjarni F. Einarsson

Filma nr./teg. myndar Fuji FinePix S 7000

Athugasemdir

Ef ekki er hægt að tryggja öryggi fornleifanna þarf að rannsaka þær með leyfi Fornleifaverndar ríkisins, sem setur þá skilmála sem nauðsynlegir kunna að þykja.

Fornleifaskrá

Aðalnr. **61**

Sýsla	Sveitarfélag	Táknatala	Hverfi
Árnessýsla	Ölfus	8717	

Landareign	Nr	Heiti	Undirnr.
Kolviðarhóll			1

Skrásetjari	Dags.	GPS Staðsetning	Viðmiðun	M.y.s.	Skekkja
Bjarni F. Einarsson	29.09.2006	E 381730 N 397077	Isn 93	262	4

Tegund minja	Tilgáta/Niðurstaða	Verk	Fjöldi
Varða		Hell-Hel 09	1

Hættumat	Hætta	Ástand	Aldur	Í eyði	Tímab. hættumat	Tímab. hætta	Merkja?
Ekkert	Engin	Lélegt	1550-1900		Línulögn	Lítil	Nei

Minjagildi	Einkunn	Varðveislugildi	Einkunn 2	Friðlýsa?	Friðlýst?	Hvenær
Lítið	2	Lítið	2	Nei	Nei	

Lega og staðhættir

Um 100 m N af vörðu nr. 60. Á hraunhól.

Heimildir og munnmæli

Lýsing

Varða.
Um 2,5 m í þvermál og 0,2 - 0,4 m há. Úr hraungrjóti. Varðan er alveg fallin.

Gatan sem varðan gæti hafa varðað sést ekki. Sú gata hlýtur að hafa verið framhald Hellisgötunnar (Ölfus nr. 4) eða *Milli hrauns og hlíðar* (Ölfus nr. 51).

Teikning/ljósmynd



Ljósmynd



Ljósmyndari Bjarni F. Einarsson

Filma nr./teg. myndar Fuji FinePix S 7000

Athugasemdir

Ef ekki er hægt að tryggja öryggi fornleifanna þarf að rannsaka þær með leyfi Fornleifaverndar ríkisins, sem setur þá skilmála sem nauðsynlegir kunna að þykja.

25

Fornleifaskrá

Aðalnr. **62**

Sýsla	Sveitarfélag	Táknatala	Hverfi
Árnessýsla	Ölfus	8717	

Landareign	Nr	Heiti	Undirnr.
Kolviðarhóll			1

Skrásetjari	Dags.	GPS Staðsetning	Viðmiðun	M.y.s.	Skekkja
Bjarni F. Einarsson	29.09.2006	E 381686 N 397201	Isn 93	265	4

Tegund minja	Tilgáta/Niðurstaða	Verk	Fjöldi
Varða		Hell-Hel 09	1

Hættumat	Hætta	Ástand	Aldur	Í eyði	Tímab. hættumat	Tímab. hætta	Merkja?
Ekkert	Engin	Lélegt	1550-1900		Línulögn	Lítil	Nei

Minjagildi	Einkunn	Varðveislugildi	Einkunn 2	Friðlýsa?	Friðlýst?	Hvenær
Lítið	2	Lítið	2	Nei	Nei	

Lega og staðhættir

Um 100 m N af vörðu 61. Á hraunhól.

Heimildir og munnmæli

Lýsing

Varða.
1 x 1,3 m (NA - SV) og 0,4 m há. Úr hraungrjóti. Varðan er fallin.

Gatan sem varðan gæti hafa varðað sést ekki. Sú gata hlýtur að hafa verið framhald Hellisgötunnar (Ölfus nr. 4) eða *Milli hrauns og hlíðar* (Ölfus nr. 51).

Teikning/ljósmynd



Ljósmynd



Ljósmyndari Bjarni F. Einarsson

Filma nr./teg. myndar Fuji FinePix S 7000

Athugasemdir

Ef ekki er hægt að tryggja öryggi fornleifanna þarf að rannsaka þær með leyfi Fornleifaverndar ríkisins, sem setur þá skilmála sem nauðsynlegir kunna að þykja.