

Tryggvagata, Naustin og Grófin

Framkvæmdavakt 2020-2022



Stefán Ólafsson (ritstjóri)
aðrir höfundar efnis Hólmsfríður Sveinsdóttir
og Jóhanna Valgerður Guðmundsdóttir

Fornleifastofnun Íslands ses
Reykjavík 2023
FS923-20191



Grunnupplýsingar

Rannsóknarnúmer: 202005-0149

Þjóðminjasafnsnúmer: 2020-24

Númer fornleifa úr skráningarskýrslu og tilvísun í skýrsluna: 005:019, 005 005 Tryggvagata milli Pósthússtrætis og Grófarinnar ásamt norðurhluta Naustanna, Reykjavík: Fornleifaúttekt vegna framkvæmda við Tryggvagötu og Naustin. FS791-20121

Stutt lýsing rannsókna: Í sumarbyrjun 2020 óskaði Umhverfis- og Skipulagssvið Reykjavíkurborgar eftir því að Fornleifastofnun Íslands ses tæki að sér framkvæmdaefirlit við Tryggvagötu og í Naustum. Á framkvæmdasvæðinu komu í ljós hleðslur sem tengdust hafnargerð á fyrri hluta 20. aldar og höfðu sumar af þessum minjum komið í ljós áður.

Tegund rannsókna: framkvæmdaefirlit og framkvæmdarannsókn

Ástand fornleifa við lok rannsókna: Við lok framkvæmda á svæðinu eru eftirtaldar minjar enn til staðar en huldar jarðvegi: hafnarkantur [003] og [033] suðvestan við suðausturhorn Tollhússins, vesturveggur Steinbryggjunnar [011], steyptir sökklar [028], [029] og [030] og bryggjupóstur [032]. Aðrar minjar þurftu að víkja.

Staðsetning: Tryggvagata, Reykjavík, Gullbringu og Kjósarsýsla

GPS hnit: x 357000, y 408402

Rannsóknartími: Framkvæmaefirlit hófst 11. júní 2020 og lauk 28. júní 2022

Leyfishafi: Stefán Ólafsson

Fjöldi starfsmanna: 10

*Myndina á forsíðunni tók Sigríður Zoega eftir gamalli mynd sem A.M. Andersen skipstjóri hafði tekið upphaflega. Hún sýnir Hafnarstræti sennilega einhvern tímann á árunum frá 1860-1869. Á henni má einnig sjá allt framkvæmdasvæðið sem skýrslan fjallar um.
Ljósmyndasafn Reykjavíkur.*

© Fornleifastofnun Íslands ses

Bárugötu 3

101 Reykjavík

Sími: 551-1033

Fax: 551-1047

Veffang: fsi@fornleif.is

Efnisyfirlit

Inngangur	5
Staðsetningarkort	6-7
Markmið og framkvæmd	8
Aðferðafræði	8
Gripir	9
Hafnarkantur, sjóvarnargarður og bryggja	10
Svæði A10	
Svæði B, D og G	13
Svæði E	18
Svæði F	18
Svæði H	21
Gripi - greining og umfjöllun	22
Lokaorð/niðurstöður	26
Heimildir	30
Viðaukar	
Einingaskrá	32
Gripaskrá	33
Ljósmyndaskrá	36

Útdráttur

Í sumarbyrjun 2020 óskaði Umhverfis- og Skipulagssvið Reykjavíkurborgar eftir því að Fornleifastofnun Íslands ses tæki að sér framkvæmdaefirlit í Tryggvagötu, Naustum og í Grófinni. Framkvæmdasvæðið lá eftir endilangri Tryggvagötu og afmarkaðist að austan við Pósthússtræti og að vestan við Grófina. Það lá einnig um Naustin, að hluta sunnan Tryggvagötu og svo alveg út að Geirsgötu norðan Tryggvagötu. Framkvæmdasvæðinu var innbyrðis skipt í svæði sem voru aðgreind með bókstöfum frá A-G. Við framkvæmdirnar komu í ljós hafnarkantur frá 1917, bryggja frá 1893 og sjóvarnargarður sem ætla má að hafi verið gerður 1913.

Lykilorð

19-20 öld, hafnarkantur, bryggja, sjóvarnargarður, Reykjavík, Tryggvagata, Naustin, Grófin, fornleifar, framkvæmdaefirlit, framkvæmdarannsókn

Abstract

At the beginning of the summer 2020, the Office of Property Management and Economic Development of the City of Reykjavik requested that the Archaeological Institute of Iceland carried out an archaeological watching brief in Tryggvagata, Naustin and Grófin. The development area was divided into different zones that were labelled by letters from A-G. The unknown and known structures that were discovered in the development area were all connected to harbour fronts and piers built in the late 19th early 20th century.

Keywords

19th-20th century, harbour front, pier, Reykjavik, Tryggvagata, Naustin, Grófin, archaeology, watching brief



Mynd 1. Skilti frá Veitum sem sett var upp í Tryggvagötu þegar framkvæmdir í götunni hófust í byrjun júní 2020. Framkvæmdunum lauk í lok júní 2022.

Inngangur

Í sumarbyrjun 2020 óskaði Umhverfis- og Skipulagssvið Reykjavíkurborgar eftir því að Fornleifastofnun Íslands ses tæki að sér framkvæmdaefirlit í Tryggvagötu, Naustum og í Grófinni. Ráðist var í miklar endurbætur á svæðinu og náði dýpt framkvæmdarskurðar um 25cm undir sjávarmál. Miklu magni af því jarðvegsefni sem fyrir var á svæðinu var skipt út fyrir nýtt. Tilgangurinn með þessum framkvæmdum var að skipta út flestum af þeim lögnum sem fyrir voru og endurhanna götumyndina.¹ Á framkvæmdasvæðinu komu í ljós hleðslur sem tengdust útfærslu strandarinnar með varnargarði ásamt hafnargerð sem rekja má til fyrstu ártuga 20. aldar. Sumar af þessum minjum höfðu komið í ljós við eldri framkvæmdir í götunni en aðra ekki.

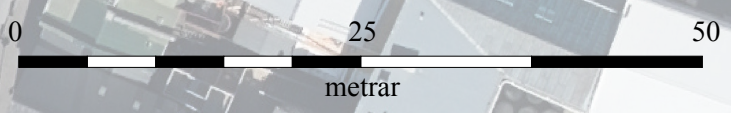
Framkvæmaeftirlitið hófst í Tryggvagötu og Naustum 11 júní 2020 eða um svipað leiti og vinna hófst í götunni. 22. september 2020 var framkvæmdasvæðið stækkað til austurs og gatnamótum Tryggvagötu og Pósthússtrætis lokað. Hlé var gert á framkvæmdum frá 2. desember 2020 til 2. febrúar 2021. Annað hlé var svo gert á framkvæmdaefirlitinu frá 9. júní 2021 til 10. mars 2022. Í síðasta áfanganum var unnið við gatnamót Tryggvagötu og Grófar og lauk framkvæmdaefirliti endanlega 28. júní 2022. Að framkvæmdaefirliti og framkvæmdarannsókn unnu fornleifafræðingarnir Adolf Friðriksson, Elín Ósk Hreiðarsdóttir, Grace Cesario, Gylfi Björn Helgason, Howell Magús Roberts, Hólmfríður Sveinsdóttir, Lilja Björk Pálsdóttir, Lilja Laufey Davíðsdóttir, Lísabet Guðmundsdóttir og Jóhanna Valgerður Guðmundsdóttir fornleifafræðinemi. Umsjón með verkefninu og leyfishafi var Stefán Ólafsson sem einnig ritaði skýrslu.

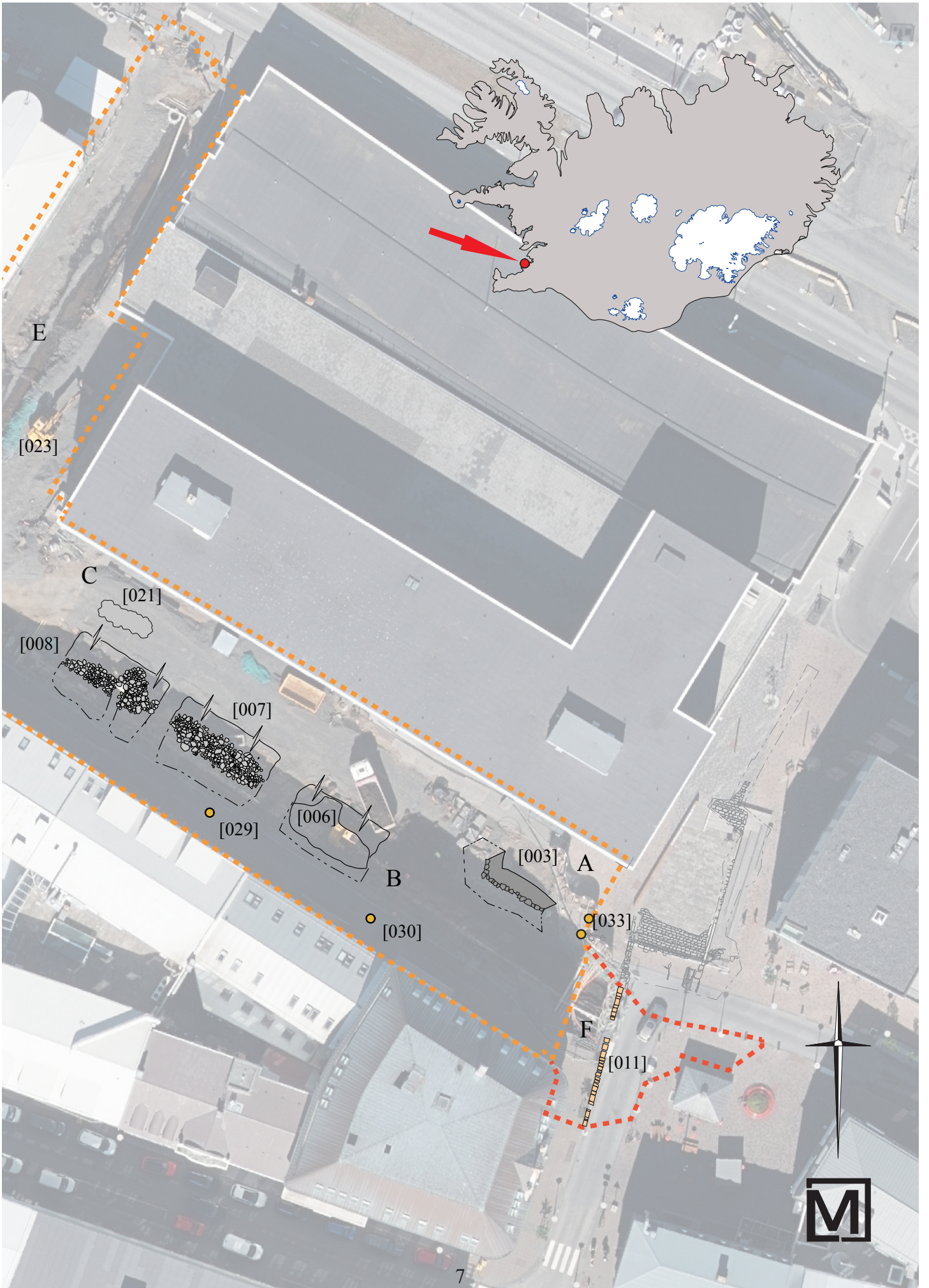
1 Reykjavíkurborg (2021).



Mynd 2 sýnir mörk framkvæmdasvæðis. Stóru bókstafirnir sýna þau svæði sem getið er um í textanum en númerin í hornklofanum eru einiganúmer þeirra minja sem fjallað er um á hverju svæði. Loftmynd: Loftmyndir ehf

- mörk framkvæmdasvæðis
- mörk framkvæmdasvæðis stækkun
- hnit
- fornleifar
- - - skurðarmörk mannvistarlags
- óljós mörk fornleifa
- skráðar fornleifar utan svæðis



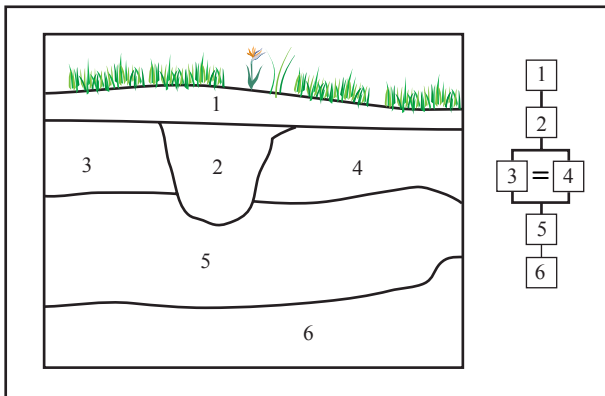


Markmið og framkvæmd

Framkvæmdasvæðið lá eftir endilagri Tryggvagötu og afmarkaðist að austan við Pósthússtræti og að vestan við Grófina. Það lá einnig um Naustin, að hluta sunnan Tryggvagötu og svo alveg út að Geirsgötu norðan Tryggvagötu (sjá kort bls. 6-7). Sérstök skráningarskýrsla var tekin saman vegna framkvæmdanna að ósk Skipulagssviðs Reykjavíkurborgar og voru þar skráðar um 20 fornleifar.² Framkvæmdaefirlit og fornleifarannsókn fór fram í þremur áföngum. Fyrsti áfangi þessa verkefnis hófst 11. júní 2020 og lauk 2. desember 2020, annar áfangi hóst 2. febrúar 2021 og lauk 9. júní 2021 og þriðji áfangi hófst 10. marz 2022 og lauk 28. júní 2022. Formlegu framkvæmdaefirliti lauk með fundi á vettvangi með fulltrúum frá Minjastofnun Íslands, Eflu fyrir hönd framkvæmdaraðila og Fornleifastofnun Íslands ses. Í fyrsta áfanga var unnið á svæðum A, B, C, D, E og F (sjá mynd 2). Helstu fornleifar sem þar komu í ljós var stór hluti sjóvarnargarðs [009], hafnarkantur RV-005:018 [003] og bryggja [026]. Í öðrum áfanga var unnið að verkefnum á öllu svæðinu austan Grófar og byrjað að vinna á svæði H (sjá mynd 2). Meðal þess sem kom í ljós 2021 var áframhald af sjóvarnargarði [009] á svæði G, annar hluti af hafnarkanti RV-005:018 [033] á svæði A og bryggjupóstur [032] sem mun vera leifar af Duusbryggju RV-005:017 á svæði H. Í þriðja áfanga verksins sem fór fram 2022 var að mestu unnið á svæði H, við gatnamót Tryggvagötu og Grófar en við þær framkvæmdir komu engar frekari fornleifar í ljós.

Aðferðafræði

Uppgröftur og skráning mannvistarlaga fylgir svokallaðri einingaaðferð (e. single context recording), sem lýst er í uppgrafthandbók Fornleifastofnunar Íslands.³ Hún felur í sér að hugsað er um hvert mannvistarlag (t.d jarðlag, holu, gröf, eða byggingahluta) á minjasvæði sem einstakan atburð (einingu) í uppbyggingu þess. Hver eining er skráð, teiknuð, hæðarmæld og ljósmynduð og fær hún númer í hlaupandi númerakerfi sem er einstakt innan þess



Mynd 3 sýnir sniðteikningu sem útskýrir hvernig einingarkerfið er hugsað. Við hlið hennar er sýnt hvernig einingarnar eru settar fram í flæðiriti.

rannsóknarsvæðis sem unnið er á. Á meðan á uppgreftri stendur eru einingarnar færðar jafnóðum inn í flæðirit (e. Harris Matrix), sem heldur utan um aldursröð þeirra sem og annað samhengi þeirra á milli. Gerir flæðiritið þeim sem grefur kleift að halda góðri yfirsýn yfir uppbyggingu þess minjasvæðis sem unnið er á. Oft getur verið flókið að ráða í samhengi á milli mannvistarlaga og því eru einingar sem þykja eiga saman á einhvern hátt, eins t.d þær sem taldar eru tilheyra sama notkunarskeiði, settar saman í hóp sem fær númer úr sömu röð og einingarnar sjálfar. Þegar kemur síðan að því að lýsa

niðurstöðum uppgrafar í rituðu máli er vísað í númer eininga og hópa þar sem það á við.

2 Gylfi Helgason (2020), bls. 3-7

3 Lucas, Gavin (2003).

Gripir.

Gripir sem finnast við uppgröft eru einnig mikilvægur gagnaflokkur þar sem þeir geta m.a gefið góða vísbendingu um aldur mannvistarlaga eða hlutverk bygginga. Eru þeir einnig allir númeraðir í hlaupandi númerakerfi. Ekki finnast allir gripir í samhengi, þar sem sumir koma fram við hreinsun á uppgraftarsvæði en þegar vitað er úr hvaða mannvistarlögum gripir koma, eru eininganúmer mannvistarlaganna hengd við gripanúmerin og fylgja þau gripunum gegnum allt úrvinnsluferlið.⁴

4 Lucas, Gavin (2003)

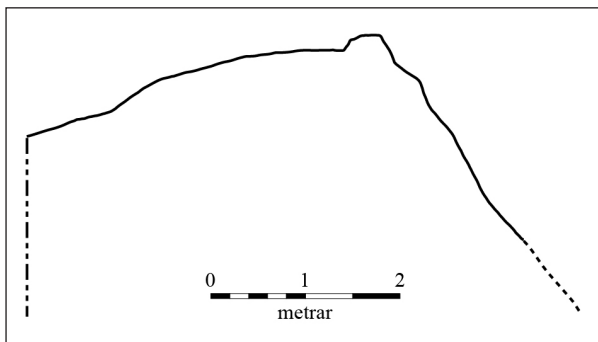


Mynd 4. Fyrst eftir að hafnarkanturinn kom í ljós var byrjað á að hreinsa frá honum með litlum handverkfærum en eftir að búíð var að ná efstu umförnum fram og lögum hleðslunnar komin fram var stærri verkfærum beitt.

Hafnarkantur, sjóvarnargarður og bryggja

Svæði A

Á svæði A sem var sunnan við austurenda Tollhússins í Reykjavík kom í ljós tvær grjóthleðslur [003] og [033] undan landfyllingu [004] frá 1939.⁵ Báðar grjóthleðslurnar [003] og [033] eru hvoru tveggja hluti hafnarkants sem hlaðinn var um 1917 til að dýpka höfnina í Reykjavík.⁶ Gróthleðsla [003] kom í ljós 23. júní 2020 en grjóthleðsla [033] 29.



Mynd 5 sýnir þverskurðarteikningu af hafnarkantinum. Ekki var grafið niður í sjávarmál en uppgráfin hæð mældist um 250 cm. Á hleðslunni er um það bil 135° halli.

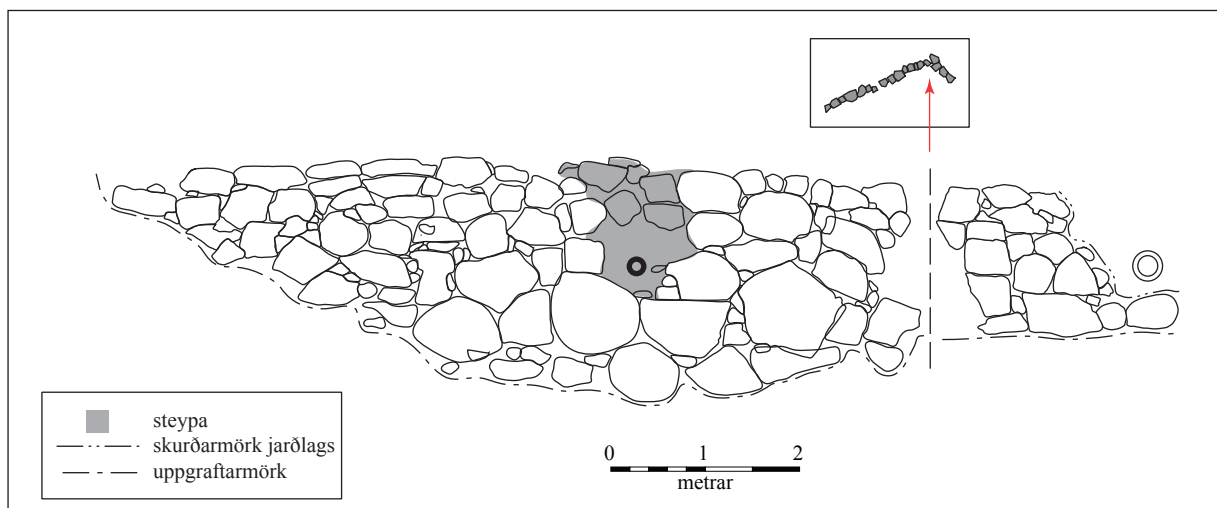
apríl 2021. Efsti hluti grjóthleðslu [003] var einungis um 40cm undir yfirborði. Hleðslan var hlaðin úr lítið tilhöggnu stórgrýti. Það mátti telja um 6 umför í henni og þá var á henni um 135° halli (sjá mynd 5). Hún var hlaðin framan á landfyllingu [002] sem var úr mjög blönduðum og hreyfðum jarðlögum. Hreinsað var frá henni með litlum handverkfærum en einnig stórum vinnuvélum (sjá mynd 4) og á milli hleðslugrjóts mátti stundum finna heilar bökkur (sjá mynd 9). Í eðli sínu hefur svona hafnarmannvirki ekki þykkt en þar sem

5 Morgunblaðið (1.2.1939), bls. 3

6 sjá fornleif nr: RV-005:018 í Gylfi Helgason 2020, bls. 14 og Menningarminjar nr: 181285-529 í sarpri.is og borgarvefsja.reykjavik.is



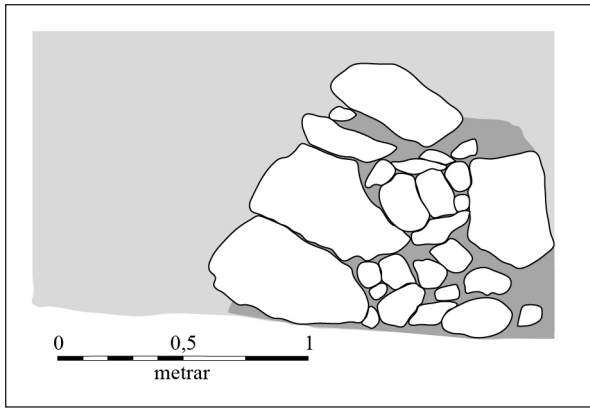
Mynd 6 sýnir hafnarkantinn á svæði A sem kom í ljós fast sunnan við austurenda Tollhússins. Myndin er tekin til suðvesturs af svölum Tollhússins. Sú hlið hafnarkantsins sem vestast hefur verið eystrihlið Miðbakkans svokallaða.



Mynd 7 sýnir teikningu af suðvestur- og vesturhlið hafnarkants frá 1917. Innfelda myndin sýnir legu þess hluta sem var skráður. Svo til fyrir miðri suðvesturhlið eru ummerki eftir steypu umhverfis fráveitulögn sem líklega hefur verið komið þar fyrir eftir að bólverkið var hlaðið. Önnur og yngri fráveitulögn er svo nyrst á vesturhliðinni.

grafinn hafði verið skurður suðvestan við hleðsluna niður í landfyllinguna má segja að efst hafi hafnargarðurinn verið um 130cm að breidd austast en um 230-250cm vestast (sjá mynd 6).

Vestast á hleðslu [003] var um 120° gleitt horn og voru hliðarnar út frá því mislangar. Reyndist styttri hliðin sem snéri norður og suður vera um 2,5m löng en hin hliðin sem snéri í norðvestur og suðaustur um 8m löng (sjá mynd 7). Hleðsla [033] sem er um 4m austar en hleðsla [003] hefur verið hluti af norðvestur og suðaustur hlið hleðslu [003]. Grjóthleðsla [033] kom ekki í ljós fyrr en búíð var að hylja hleðslu [003] undir nýjum jarðvegi. Hleðsla [033] sást eingöngu í austursniði skurðar sem þá var grafinn. Hún var skráð eins og aðrar fornleifar sem fundust á svæðinu en að öðru leyti þurfti ekkert frekar að eiga við hana (sjá mynd 8). Norðvestur og suðausturhlið [003] og hleðsla [033] hafa upphaflega náð alveg til Steinbryggjunnar [026] eins og sjá má á korti sem teiknað var af Ólafi Þorsteinssyni og árssett

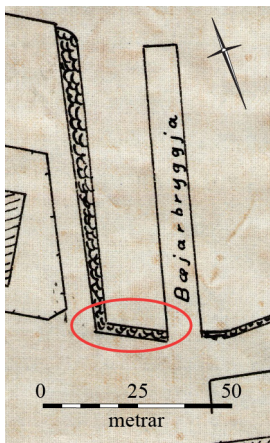


Mynd 8. Hlutar hafnarkantsins komu í ljós á mismunandi tímum innan framkvæmdatímans. Þannig kom t.d. grjóthleðsla [033] ekki ljós fyrir en hluti af sama mannvirki [003] hafði verið hulið sjö mánuðum áður. Teikningin sýnir þversnið hafnarkantsins sem kom í ljós 29. apríl 2021.



Mynd 9. Á milli hleðslugrjótsins fundust hleilar flöskur sem annað hvort hafa lent þar í brimrótinu eða verið stungið viljandi inn á milli steinanna.

er frá 1915-1918.⁷ Má gera ráð fyrir að hún hafi þá verið um 20m löng (sjá mynd 10). Annar og mun minni hluti af þessari hlið hafnargarðsins var skráður 2018 (sjá mynd 2) þegar unnið var að framkvæmdum við Steinbryggju og í Tryggvagötu austan Pósthússtrætis.⁸ Stytttri hliðin sem lá norður suður mun upphaflega hafa verið mun lengri en stærstur hluti hennar mun hafa vikið þegar Tollhúsið var byggt 1968 (sjá mynd 10).



Mynd 10 sýnir hluta af korti Ólafs Þorsteinssonar sem ársétt er frá 1913-1918. Rauði hringurinn liggur utan um þann hluta hafnarkantsins sem var rannsakaður.

sem tekin var 1938 í tilefni þess að Friðrik krónprins kom til Íslands sést að sennilega hefur ekkert tilhoggið grjót verið efst á honum (sjá mynd 12). Hafnargarðurinn var friðlýstur 2015,¹⁰ og var því ákveðið þegar

Hleðsluhæð hafnargarðs [003] mældist um 250cm en það mun bara hafa verið hluti af eiginlegri hleðsluhæð því að ekki var grafið niður á neðsta umfarið sem mun hafa verið við sjávarmál. Við rannsókn sem gerð var á hafnargarðinum austanmegin við Steinbryggju var talið að upphaflega hefði verið þrjú umförf af tilhöggnu grjóti efst á hafnargarðinum og var sú ályktun dregin af gömlum ljósmyndum sem höfðu verið skoðaðar í tengslum við þá rannsókn.⁹ Hvort þau hafi verið svo mörg á þeim hluta sem hér um ræðir er ekki víst.

Þegar myndir sem teknar hafa verið af ólíkum hlutum hafnargarðsins eru skoðaðar sést að ekki hefur verið samræmi í frágangi á yfirborði hans. Af mynd



Mynd 11. Áður en jarðvegur var settur yfir hafnarkantinn aftur var hann hulið með jarðvegsdúk.

7 Reykjavíkur kaupstaður. Bl. 1.

8 Lilja Björk Pálsdóttir (2020), bls. 5 og 11.

9 Ragnheiður Traustadóttir, Sólrún Inga Traustadóttir og Jakob Sindri Þórsson (án árs), b. 33

10 Ragnheiður Traustadóttir, Sólrún Inga Traustadóttir og Jakob Sindri Þórsson (án árs), b. 64



Mynd 12. Myndin var tekin 1938 í tilefni þess að Friðrik krónprins kom til Íslands. Ef rýnt er í myndina sést að sennilega hefur ekkert tilhoggið grjót verið efst á honum. Svipaðan frágang má enn sjá innan athafnarsvæðisins hjá Slippnum. Ljósmyndasafn Reykjavíkur

komið var að því að hylja hann aftur að setja fyrst yfir hann jarðvegisdúk, þá fínan sand og að lokum grófari jarðvegsefni efst (mynd 11). Eftir að búið var að hylja hafnarkantinn þurfti að grafa úr kjarna hans til að koma fyrir brunni. Vegna þess halla sem er á hleðslu [003] var reynt að taka eins lítið og mögulegt innan úr kjarnanum svo að ekki kæmi til þess að hleðslan [003] gengi úr skorðum.. Það verður þó að álykta sem svo að ekki verði meira efni tekið úr honum ef hann á að standa. Hafnarkanturinn [003] var hluti af umfangsmiklum hafnarframkvæmdum sem áttu upphaf sitt við lok 19. aldar og við upphaf 20. aldar¹¹ og verður betur fjallað um tildrög þessa mannvirkis í niðurstöðukafla.


Svæði B, D og G

Á svæðum B, D og G kom fram langur grjótgarður [009] úr stórgrýti. Hann var í nokkrum hlutum [006], [007], [008] og [022] sökum lagnaskurða sem grafnir höfðu verið þvert í gegnum hann. Grjótgarði [009] var ekki hlaðinn heldur hafði honum verið hrúgað upp fremst og framan á landfyllingu [005] og var garðurinn úr ótilhöggnu holtagrjóti en einnig var í honum sjóbarið stórgrýti. Heildarlengd garðs [009] var um 41,5m og um 5,5m á breidd og lá hann frá norðvestri til suðausturs og hafði svipaða stefnu og Tryggvagata. Út frá gerð og staðsetningu grjótgarðs [009] verður að gera ráð fyrir að um sjóvarnargarð hafi verið að ræða (sjá mynd 2).

Samhliða efstu umförum grjótgarðs [009] að sunnanverðu lá klóaklagn sem samkvæmt Borgarvefsjá var frá 1925.¹² Að auki voru víða skörð í hann út af lögnum sem

11 Guðjón Friðriksson (2013a), bls. 120

12 Borgarvefsja (2021).



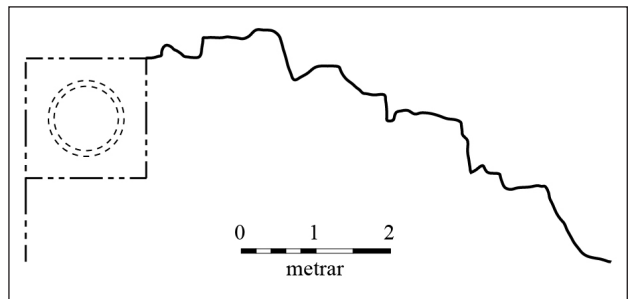
Mynd 13. Hér sjást tveir hlutar sjóvarnargarðs [009], [007] er vinstra megin á myndinni er [008] er hægra megin. Meðfram garðinum að norðanverðu sést skólplögn frá 1925. Myndin var sett saman af Garðari Guðmundssyni.

lagðar höfðu verið þvert í gegnum hann. Lagnaskurðir þessir voru misdjúpir og höfðu því haft mismikil áhrif á ástand garð [009]. Fjögur áberandi djúp skörð skiptu garði [009] í fimm hluta [006], [007], [008], [022] og [027] og verður hér á eftir fjallað nánar um hvern og einn hluta sérstaklega.

Á svæði G sem var norðvestast á framkvæmdasvæðinu og sunnan við Hafnarhúsið kom fram garður [027] (sjá mynd 2). Garður [027] kom fram eftir áramót 2021 eftir að framkvæmdir höfðu legið niðri frá 3. desember 2020 til 2. febrúar 2021. Grjótgarður [027] sást í sniði skurðar sem grafinn var á gatnamótum Nausta og Tryggvagötu. Þar sem fyrirhugaður framkvæmdaskurður var áætlaður fast við suðurbrún garðsins [027] var óskað eftir því við verktaka að byrjað yrði á að hreinsa ofan af efsta umfari garðsins [027] svo hægt væri að skrá stefnu hans. Hann reyndist vera um 34m á lengd. Þar sem ekki var um eiginlega hleðslu að ræða og að búið var að skrá góðan hluta af garðinum á svæði B (sjá hér á eftir) þótti ekki þörf á ýtarlegri skráningu á þessum hluta. Fylgst var með gerð lagnaskurðarins og mun eitthvað af efstu umförum garðsins hafa verið grafin í burtu en væntanlega urðu nyrstu og neðstu umförin eftir. Á 6m löngum kafla um miðjan garð [027] komu upp steypubrot sem báru þess merki að hafa



Mynd 14. Grafið var niður í að sjávarmáli við sjóvarnargarð [008]. Ekki var um eiginlega hleðslu að ræða heldur hafði grjótinum eingöngu verið hrúgað framan á landfyllingu [005].



Mynd 15. Teikningin sýnir þverskurð sjóvarnargarðs [009]. Suðvestan við sjóvarnargarðinn lá lögn sem mun hafa verið sett þar 1925. Hann reyndist vera um 3m á hæð og 6m á breidd.



Mynd 16. Þegar unnið var að því að grafa sjóvarnargarð [006] á svæði B í burtu kom fram tré [024] sambærilegt því sem áður hafði fundist í Steinbryggjunni. Í því voru þó engir sýnirlegir járnteinar. Hugsanlega hefur það tengst lagningunni á sjóvarnargarðinum.



Mynd 17. Á 6m löngum kafla innanum grjótið í sjóvarnargarði [027] á svæði G komu í ljós nokkrir steypuklumpar. Þeir virtust vera úr óblandaðri steypu sem hugsanlega hefur harnað í þeim umbúðum sem hún kom í.

harðnað í strigapokum (sjá mynd 17).

Annar hluti garðsins [022] kom fram á svæði D sem var á gatnamótum Tryggvagötu og Nausta (sjá mynd 2). Svæðið var mikið skorið af lögnum sem lágu hvoru tveggja norðvestur og suðaustur eftir Tryggvagötu og svo norðaustur og suðvestur eftir Naustum. Garðurinn var 2,8m að lengd og um 2,4m á breidd (sjá mynd 18). Að skráningu lokinni var garður [022] fjarlægður vegna framkvæmda á svæðinu.



Mynd 18. Hluti [022] fannst á gatnamótum Tryggvagötu og Nausta og var sundurskorin af yngri lagnaskurðum.

Hlutar [006], [007] og [008] af sjóvarnargarði [009] komu í ljós í júní 2020 þegar stórt svæði var opnað við upphaf framkvæmda í Tryggvagötu. Þetta svæði er hér nefnt Svæði B og var það fast vestan við gatnamót Tryggvagötu og Pósthússtrætis (sjá mynd 2).

Garður [008] var um 12m á lengd og skorinn af aflögðum lögnum til beggja enda (sjá mynd 2). Þegar búið var að hreinsa hann var ákveðið að reyna að taka þversnið í gegnum hann og var óskað eftir hjálp frá verktakanum Bjössa við það. Fljótlega var þó hætt við þá tilraun vegna skriðs sem komst á grjótið. Þar sem ómögulegt reyndist að fá gott þversnið í garð [008] var í staðinn óskað eftir því að verktakinn Bjössi græfi skurð niður með garði [008] að neðsta umfari svo að hægt væri að skrá yfirborðssnið í staðinn. Þessi skurður endaði á að verða um 4x2,5m að stærð og um 1,5m á dýpt og var sniðið mælt inn með alstöð (sjá mynd 15). Ástæða þess að ekki var grafið frá öllum garðinum niður í sjávarmál var helst sú að framkvæmdaraðilinn þurfti ekki að grafa svo djúpt norðaustan við umræddar grjóthleðslur og að slík vinna myndi bæta takmörkuðum upplýsingum til viðbótar. Garðurinn reyndist vera um 6m að breidd og um 3m á hæð. Honum hafði verið hrúgað upp framan á landfyllingu [005] og var stór hluti af grjótinu í honum holtagrjót eins og áður hefur komið fram. Holtagrjótið hefur mjög líklega verið sótt í Öskjuhlíðina.¹³



Mynd 19. Á horni Nausta og Tryggvagötu sást í suðvestursniði skurðar steyptur sökkull [028] sem er hugsanlega undan ljósastaur. Hann var 47 cm breiður neðst en mjókkaði upp og efst var hann um 38cm. Hann var um 50cm á hæð en þykkt hans inni sniðinu er óþekkt. Efst á sökklinum og alveg á brún hans var járnbolti sem var um 3cm í þvermál og 13cm á hæð. Neðst á boltanum var ferhyrnd ró sem gæti hafa verið um 7cm á kannt en var mikið ryðbrunnin.



Mynd 20. Í suðvestursniði skurðar norður af austurhorni Tryggvagötu 28 sást steyptur sökkull [029] og mun hann hugsanlega vera undan ljósastaur eins og sökkull [028]. Hann var 61 cm breiður neðst en mjókkaði upp og efst var hann um 46 cm. Hann var um 49,5 cm á hæð en þykkt hans inni sniðinu er óþekkt. Efst á sökklinum var járnbolti sem var um 6 cm langur og 2,5 cm í þvermál. Neðst á boltanum var ferhyrnd ró, 2 cm þykk og um 7cm á kannt en var mikið ryðbrunnin. Einnig sáum óljós ummerki eftir e-s konar járnplötu sem gekk inni sniðið.

2m suðaustan við garð [008] var garður [007]. Garður [007] var einnig um 12m á lengd. Hann var að öllu leyti sambærilegur þeim sem fyrr var lýst.

5m suðaustan við garð [007] var garður [006] og suðaustasti hluti sjóvarnargarðsins [009]. Garður [006] leit út fyrir að vera að hreyfður þótt erfitt sé að fullyrða neitt um það þar sem um mjög óreglulega grjóthleðslu var að ræða. Meðfram norðausturhlið hans hafði legið gömul lögn og leit út fyrir að ysta grjótlaginu hefði verið hliðrað til að búa til pláss fyrir lögnina. Að öðru leyti var hún alveg sambærileg hinum hlutunum tveimur. Eftir að allir hlutar sjóvarnargarðsins [009] höfðu verið skráðir gaf Minjastofnun Íslands leyfi til þess að þeir yrðu fjarlægðir vegna þeirra framkvæmda sem unnið var á svæðinu.¹⁴ Þegar unnið var að því að fjarlægja sjóvarnargarðinn [009] kom í ljós stór trjábólur (sjá mynd 16) sem legið hafði undir garðinum og þvert á hann. Trébolurinn var að lágmarki 70cm á lengd því að annar endi hans hafði brotnað og hinn gekk inn í snið. Þar að auki var hann 13,5cm að breidd og 11,5cm að þykkt. Það verður að teljast líklegt að upphaflega hafi járnteinar verið í hvorum enda hans og þeir legið upp í grjótgarðinn. Áþekkur umbúnaður fannst einnig í Steinbryggjunni (sjá mynd 32 á bls. 21).

Þegar unnið var að hreinsun á görðum [007] og [008] mátti finna stöku móöskulög með gripum í (sjá viðauka). Þessi mannvistarlög benda til þess að fólk hafi hent þar sorpi í þann stutta tíma sem sjóvarnargarðurinn var í notkun. Þetta var sjálfsgöðu ekki mikið magn

14 MÍ202005-0149/8.02/K.M. (15.7.2020).



Mynd 21. Í suðvestursniði skurðar norður af inngangi að Tryggvagötu 26 sást steyptur sökkull [030]. Eins og í tilfellum [028] og [029] er hugsanlega um sökkul undan ljósastaur að ræða. Hann var 57 cm breiður neðst en mjökkaði upp og efst var hann um 47 cm. Hann var um 46 cm á hæð en þykkt hans inni sniðinu er óþekkt. Efst á sökklinum var járnbolti sem var um 7 cm langur og 2,5 cm í þvermál. Neðst á boltanum var ferhyrnd ró, 2 cm þykk og um 7cm breið og að lágmarki um 10cm á lengd en hún gengur inn í sniðið og því er um lágmarkslengd að ræða. Sennilega er hér um svipaðan frágang að ræða og á skiltum sem enn eru í notkun.

Svæði C

Á svæði C sem var sunnan við vesturenda Tollhússins kom í ljós þétt grjóthrúga [021]. Hún var 6,5m á lengd og 1,8m á breidd og lá norðvestur og suðaustur. Hún var um 80 cm á hæð og mátti telja í henni um 3 umfór. Ekki var hægt að fullyrða að um fornleif væri að ræða þar sem ekki var um greinilega hleðslu að ræða en staðsetning hennar var svipuð og talið var að bryggja RV-005:019 hafi áður verið.¹⁵ Þar sem mögulegt var að ekki hefði verið vandað til umbúnaðar umhverfis bryggjustólpa var talið mögulegt að grjótið [021] gæti verið leifar eða hluti af slíkri hleðslu. Eftir að grjóthleðsla [021] hafði verið skráð gaf Minjastofnun Íslands leyfi til þess að hún yrði fjarlægð.¹⁶



Mynd 22. Á svæði C kom fram grjóthrúga [021] sem hafði mögulega verið hrúgað upp sem umbúnaður umhverfis bryggjustólpa.

15 Gylfi Helgason (2020), bls, 15

16 MÍ202005-0149/8.02/K.M. (3.7.2020).

Svæði E

Svæði E var í Naustum, nánar tiltekið norðan gatnamóta Nausta og Tryggvagötu. Þegar unnið var að greftri í Naustum 27. júní 2020 kom í ljós tréverk [023] sem gera má ráð fyrir að hafi tilheyrt trébryggju (sjá mynd 23). Tréverk [023] samanstóð af tveimur trjábólum sem felldir höfðu verið saman. Lengri trjábolurinn var 272cm að lengd og 12x9cm að breidd og þykkt. Á honum miðjum hafði hann verið felldur í 7cm djúpa gróp sem var í styttri bolnum. Styttri trjábolurinn var 87cm á lengd og 14x11,5cm á þykkt og breidd. Það þykir ólíklegt að tréverkið hafi verið á upphaflegum stað en styttri trjábolurinn hefur sennilega verið bryggjustólpi. Að lokinni skráningu var tréverkinu fargað.



Mynd 23 sýnir tréverk [023] sem kom í ljós á svæði E

Svæði F

Svæði F var við austurmörk framkvæmdasvæðis og hófst vinna á því svæði í seinni hluta júlí 2020. 21. júlí fóru að koma í ljós grjótlög og móöskulög [010] sem gáfu til kynna gamalt fjöruborð og svo birtist vestari Steinbryggjuveggurinn [011] innan við þessi jarðlög 22. júlí. Steinbryggjuveggurinn var hlaðinn úr tilhöggnu holtagrjóti og var í honum stórt U-laga skarð sem höggvið hafði verið í hann til að koma fyrir lögnum. Í þessu skarði var bara neðsta umfarið eftir. Við þá framkvæmdavinnu sem hér átti í hlut reyndist það nokkur þraut að koma



Mynd 24 sýnir ytra byrði vesturhliðar Steinbryggjunar eins og það leit út áður en hafist var handa við að fjarlægja grót úr honum.



Mynd 25. Stundum var nokkur vatnselgur í skurðinum við vestari Steinbryggjuvegginn [011] svo að jarðvegur tók að skolast undan honum.



Mynd 26. Í upphafi var grafin hola undir vestari Steinbryggjuvegginn [011] til að koma lögnum undir hann en seinna var horfið frá þeirri aðgerð.

enn fleiri lögnum framhjá í gegnum þennan vegg. Byrjað var á að reyna að koma einni lögnum undir hann. Var óskað eftir leyfi frá Minjastofnun Íslands um að grafa holu undir vegginn og fékkst það 17. ágúst 2020.¹⁷ Eftir að lögninni hafði verið komið fyrir var ákveðið að hverfa frá þessari aðgerð og færa lögnina ögn sunnar undir vegginn og var þá miðað við skarðið sem þegar var komið í Steinbryggjuvegginn. Sótt var um leyfi til Minjastofnunar Íslands að taka neðsta umfarið sem eftir var í áður nefndu lagnaskarði og kljúfa þar með vegginn í tvo



Mynd 27. Unnið að því að fjarlægja grjótt úr vestari Steinbryggjuveggnum [011].



Mynd 28. Framkvæmdasvæðið var stækkað til austurs útfyrir austurhlið Steinbryggjunnar [020].

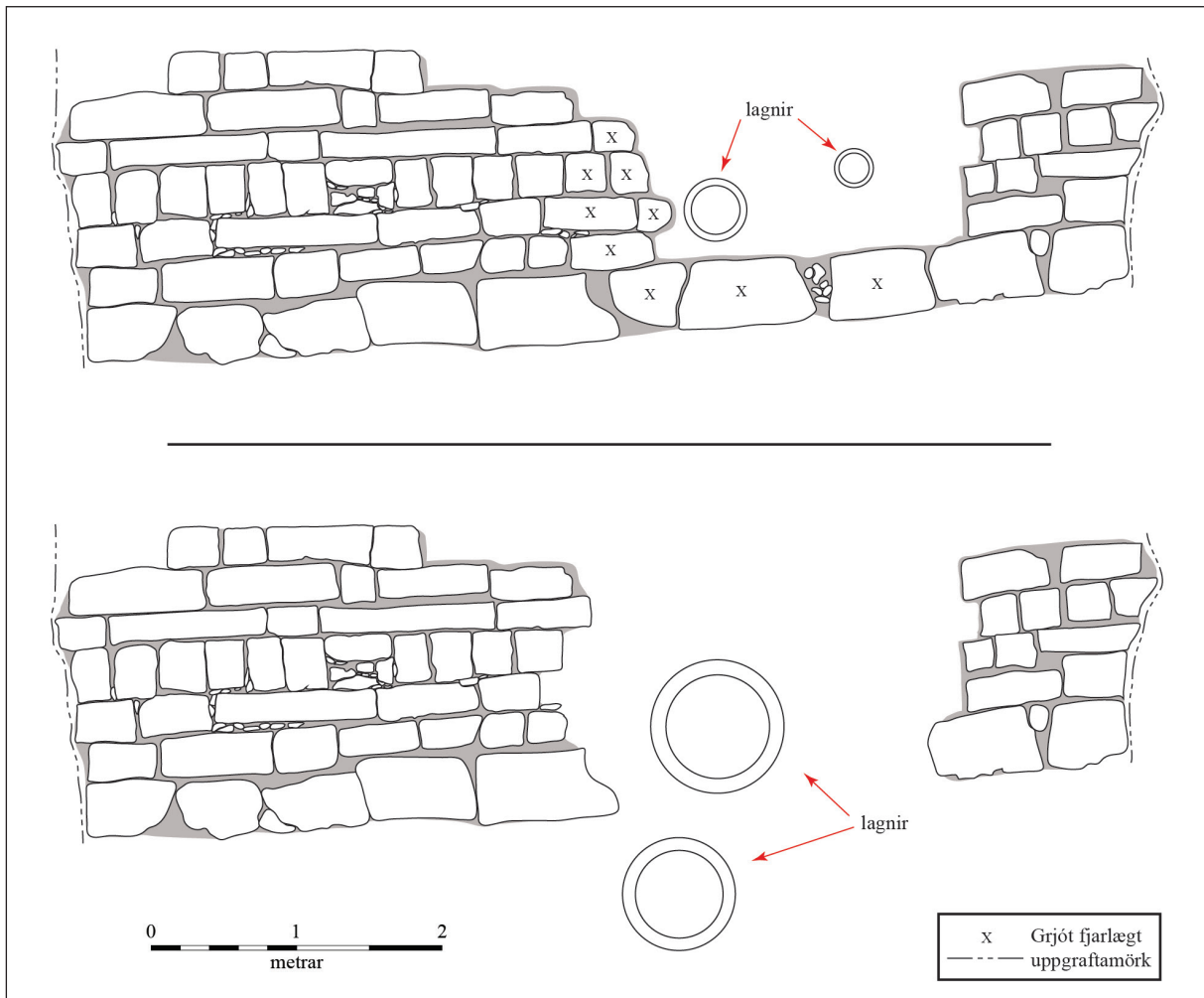
hluta. 25. ágúst 2020 veitti Minjastofnun Íslands leyfi til að tilteknir steinar yrðu fjarlægðir.¹⁸ Í kjölfarið af því að grjótið var tekið úr veggnum var ráðist í það að binda jarðlögin undir og við nyrðri veggglutann með sementi þar sem hluti af þeim hafði skolast í burtu sökum vatnselgs í skurðinum. Með þessari grjóttöku var grjótnám úr Steinbryggjuveggnum þó ekki lokið því 31. ágúst 2020 var óskað eftir leyfi til að fjarlægja 2-6 steina til viðbótar.¹⁹ Leyfi frá Minjastofnun Íslands um að taka mætti umrædda steina kom 3. september 2020 og var leyfið með þeim skilyrðum að steinarnir yrðu fjarlægðir með þeim hætti að þeir væru í sem bestu ásigkomulagi og að farið yrði með þá upp á Árbæjarsafn²⁰ og var það gert í

17 MÍ202004-0137/ 6.10 / K.M. (17.8.2020).

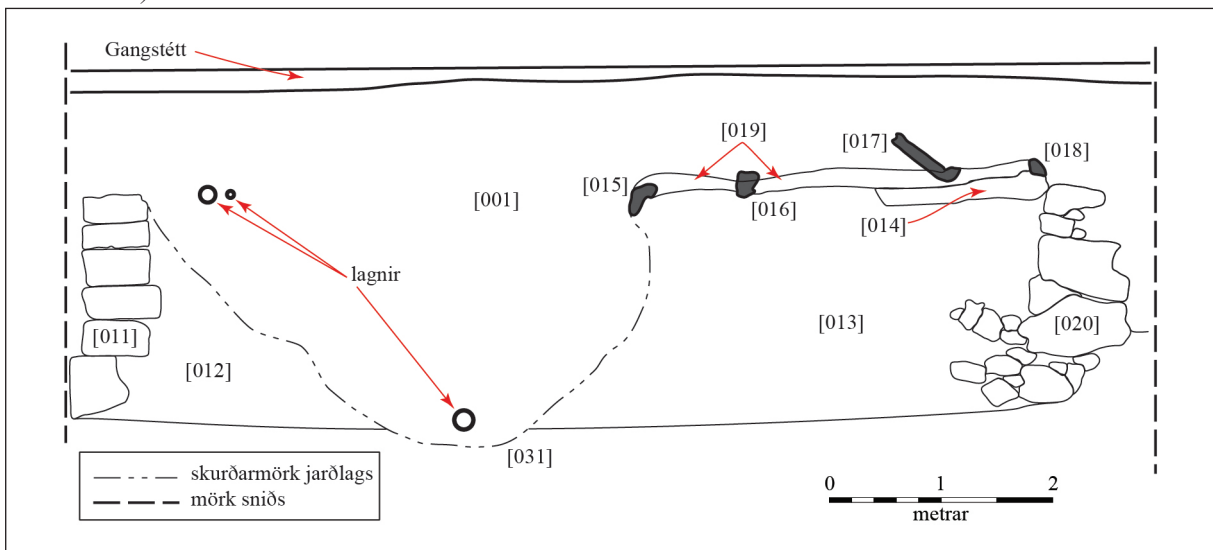
18 MÍ202004-0137/ 6.10 / K.M. (25.8.2020).

19 Sigurbjörg Rútsdóttir (2020)

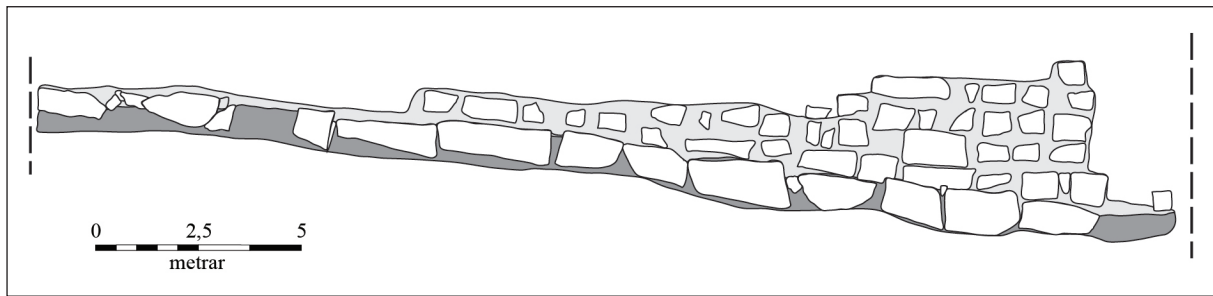
20 MÍ202004-0137/ 6.10 / K.M. (3.9.2020)



Mynd 29. Efri teikningin sýnir ytrabyrði vesturhlíðar Steinbryggjunnar [011] áður en grjót var fjarlægt úr veggnum og þær lagnir sem lágu um hann (hringirnir). Grjótíð sem var fjarlægt er merkt með x-i. Neðri teikningin sýnir sömu hlið og sú efri eftir að grjótíð hefur verið fjarlægt ásamt nýjum lögnum (staðsetning lagna ekki nákvæm).



Mynd 30. Teikningin sýnir norður-þversnið Steinbryggjunnar [026]. Milli grjóthlaðinna veggja Steinbryggjunnar [011] og [020] er hluti af upphaflegri fyllingu hennar [012] og [013]. Hún hafði verið skorin af stórum lagnaskurði [031] sem var fullur af yngra jarðvegsefni [001]. Efst á austurhluta bryggjunnar voru fjórir járnbrautarteinar [015], [016], [017] og [018] og hafa þeir myndað tvö pör af járnbrautarsporum. Milli þeirra hafði verið settur finnur sandur [019].



Mynd 31. Innrabyrði vesturveggs [011] Steinbryggjunnar. Vinstrihluti teikningarinnar sýnir syðri enda veggisins sem lá inn Pósthússtrætið en hægríendi teikningarinnar sýnir lagnaskarðið sem að öllum líkindum hefur verið gert 1925 þegar skólplögn var komið fyrir í því. Við þær framkvæmdir sem hér hafa verið raktar var þessari skólplögn skipt út fyrir nýja sem fór mun dýpra með þeim afleiðingum að núna er vestari Steinbryggjuveggurinn kominn í tvo hluta.

samráði við Önnu Lísu Guðmundsdóttur verkefnastjóra fornleifa hjá Borgarsögusafni Reykjavíkur. Grjótið úr Steinbryggjuveggnum var losað með því að brjóta steypuna sem hleðslugrjótið var límt saman með með bor og tók það drjúga stund.

23. september var svo farið í það að stækka framkvæmdasvæðið til austurs (sjá mynd 28). Ástæðan fyrir þeirri stækkun var að sú að eftir að búið var að koma áður nefndum lögnum í gegnum Steinbryggjuvegginn var talið æskilegt að tengja þær við brunn austan við Steinbryggjuna. Austurendi framkvæmdasvæðisins var því stækkaður um 17x9m til austur. Við þessa stækkun á framkvæmdasvæðinu náði lagnaskurðurinn því þvert í gegnum Steinbryggjuna og einnig niður fyrir hana þar sem hann var svo djúpur. Við það skapaðist tækifæri til að skrá þversnið bryggjunnar (sjá mynd 30). Þegar unnið var við framkvæmdagröftinn kom í ljós trébolur með tveimur járnteinum sem stóðu hvor upp úr sínum enda trjábolsins (sjá mynd 32). Sambærileg tré - og járnfesting fannst við rannsókn á Steinbryggjunni 2014.²¹

Svæði H

Unnið var á svæði H í öðrum og þriðja áfanga verkefnisins. Á því svæði fannst bryggjupóstur [032] sem mun að öllum líkindum hafa verið leifar af Duusbryggju RV-005:017 (sjá mynd 33). Hann kom undan nokkuð myndalegri grjóthrúgu svipaðri [021]. Hann var úr timbri um 20x15cm að breidd og þykkt og snéri norð-norðaustur og suð-suðvestur. Ekki þurfti að fjarlægja póstin vegna framkvæmdanna.



Mynd 32. Þegar grafið var innan úr kjarna Steinbryggjunnar [012] kom í ljós eins konar stokkur [025] með járnteinum í sitt hvorum enda. Hann lá þvert á stefnu Steinbryggjunnar og fannst samskonar umbúnaður einnig 2014 (sjá Hildur Gestsdóttir, Oddgeir Isaksen og Guðrún Alda Gísladóttir 2015, bls. 11-12)



Mynd 33. Við framkvæmdavakt á svæði H kom í ljós bryggjupóstur [032] sem mun hafa verið hluti af Duusbryggju RV-005:017.

21 Hildur Gestsdóttir, Oddgeir Isaksen og Guðrún Alda Gísladóttir (2015), bls. 11-12



Mynd 34. Flaska <2020-24-19>C af svæði A. Í botni flöskunnar er enn varðveittur vökvi, að öllum líkindum sjór.
Ljósmynd: Hólmfríður Sveinsdóttir.

Gripir - greining og umfjöllun

Hólmfríður Sveinsdóttir, Jóhanna Valgerður Guðmundsdóttir og Stefán Ólafsson

Við rannsóknina fundust alls 255 gripir á svæðum A, B og C; á svæði A fundust 48 gripir, á svæði B 206 og einn gripur á svæði C. Margir gripanna bera þess merki að hafa verið í styttri eða lengri tíma í sjó áður en þeir skulu á varnargarðinn eða bólverkið. Reynist því erfitt að aldursgreina gripina út frá fundarsamhengi þeirra en styðjast má við gerðfræði gripanna. Safn leirkerabrotanna af svæði B var aldursgreint af prófessor Gavin Murray Lucas en það má greina til fyrri hluta 20. aldar. Sum leirkeranna gætu hafa verið í notkun á síðari hluta 19. aldar en ekki má telja að gripirnir séu eldri en frá þeim tíma (Gavin Murray Lucas munnlegar upplýsingar.).

Fundarstaðir gripanna voru stundum á nokkuð samþjappaðir milli steina í ösku og móöskulögum þar sem gera mátti ráð fyrir að úrgangi hafði verið fleygt. Þar sem samhengi fundasafnsins var jafn óljóst og raun ber vitni var sú ákvörðun tekin að gripasafnið yrði grísað áður en rannsókn lyki. Var lögð áhersla á að vel varðveittir og heillegir gripir yrðu varðveittir til frambúðar en allir gripir sem fundust við rannsóknina voru þó skráðir í gagnagrunn og ljósmyndaðir svo að halda mætti til haga upplýsingum um fundasafnið í heild sinni. Hólmfríður Sveinsdóttir fornleifafræðingur og Jóhanna Valgerður Guðmundsdóttir fornleifafræðinemi sáu um úrvinnslu og greiningu á gripunum.

Svæði A

Á svæði A fundust 48 gripir sem skiptast í: þrjá steingripa, fimm málmgripa, níttján glerbrot, fimmtán gripa úr brenndum leir, fjóra gripa úr lífrænum efnum og tvo gripa úr byggingarefni sem talið er að sé asbest.



Mynd 35 er samsett af nokkurm ljósmyndum sem sýna úrvali gripa sem komu í ljós við uppgröftinn á sjóvarnargarði [009]. Flestir gripirnir komu í ljós þegar hlutar [008] og [007] voru hreinsaðir. Þeir voru í þéttum móðskulögum inni á milli grjótsins í garðinum sem gæti bent til þess að þar hafi fólk losað sig við rusl. Efst til vinstri er krókur (007) úr kopar, efst til hægri er sakka (007) úr blýi með fisklögum, neðst til vinstri eru leifar leðurskó (001), neðst til hægri er mynd af matarúrgangi (005). Ljósmyndir: Hólmfríður Sveinsdóttir Steinn

Þrjár ílangar plötur úr flögubergi, líklega þakskífur <2020-24-14>.

Málmur

Fimm járnstykki, misstór og frekar tærð <2020-24-13>.

Fundir úr lífrænum efnum

Eitt dýrabein, ein dýratönn <2020-24-9> og tala, ca. 1,5 cm í þvermál, úr beini eða horni <2020-24-11>. Einnig fannst lítill kolamoli á svæðinu, ca. 1,5 cm <2020-24-10>.

Gler

Nítján glerbrot. Þar af eru 12 flöskubrot og 6 glerbrot með óþekkt hlutverk og eru að nokkru vatnssorfin <2020-24-19>. Einnig fundust tvær heilar glerflöskur, önnur fleygur úr glæru gleri ca. 13,5 cm á hæð, með varðveittum vökva í botninum (sjó) (sjá mynd 1) <2020-24-19> og hin heil glerflaska úr ljósgrænu gleri, 28,3 cm á hæð. Á botninum á henni stendur: 0,7 l. Db. <2020-24-17>.

Keramik

Fimmtán brot úr brenndum leir. Níu hvítleirsbrot, flest mjög vatnssorfin nema tvö. Þar af er eitt brot úr bolla, tvö úr diskum og eitt úr stærra íláti; eitt brot úr rauðleir, glerjað að innan og vatnssorfið, tvö lítil postulínsbrot <2020-24-18>, einn stór múrsteinn og tvö múrsteinsbrot <2020-24-15>.

Byggingarefni

Tvær plötur úr asbesti/byggingarefni <2020-24-12 og 15>.

Svæði B

Á svæði B fundust 207 gripir, sem skiptast í: 27 gripir úr lífrænu efni, 1 steingrip, 24 gripir úr málm, 86 gripir úr gleri og 69 gripir úr brenndum leir.

Lífræn efni

27 fundir alls. Þar af skósóli úr leðri með vel varðveittum hæl (sjá mynd 2). Lengd: 15,5 cm, breidd: 5,8 cm, þykkt hæls 2,1 cm, tveir leðurbútar og þrjú textílbútar <2020-24-1>, einn lítill kolamoli, tæpur 1 cm á breidd og 2 cm á lengd <2020-24-2>, illa varðveittur trébútur, u.þ.b. 6 cm á lengd og 1,5 cm á breidd <2020-24-4> og níttján dýrabein, þ. á m. ein höfuðkúpa úr fugli, fimm fiskbein og dýratönn <2020-24-5>.

Steinn

Ein steinplata úr flögubergi <2020-24-3>. Mögulega þakskífa.

Málmur

24 gripir úr málm fundust, af þeim voru: 7 járnaglar, tappi úr tini, koparnagli, ca. 8,5 cm á lengd og 1 cm á breidd, stór heillegur krókur úr járn, ca. 14 cm á lengd, stórt járnstykki ca. 25 cm á lengd, steypur fiskur úr blýi (hluti af öngli), 15mm sívöl járnstöng með krók á öðrum enda sem sennilega hefur verið hluti af verkfæri og 12 önnur járnstykki sem voru of brotakennd til að frekari greining á hlutverki þeirra væri möguleg <2020-24-7>.



Mynd 36. Á milli stórgrýtisins í grjótgardi [007] fannst 15mm sívöl járnstöng með krók á öðrum enda, sennilega hluti af verkfæri. Krókurinn virðist heill með oddi fremst en á hinum endanum sem er brotinn vottar fyrir gati þar sem eitthvað hefur gengið í gegn, t.d. þolinmóður. Gripurinn er 29,5cm að lengd og 16,5cm að breidd.

Gler

86 glerbrot: 14 flöskubrot, 6 brot úr mæliglössum, 29 rúðuglersbrot, 20 glerbrot úr hvítu belgvíðu gleriláti – mögulega vasa, glerilát ca. 7 cm á hæð sem á vantar stút/haus og lítið glerhylki, ca. 5 cm á lengd og 2,3 cm á breidd <2020-24-20>.

Keramik

69 gripir fundust úr brenndum leir. 32 postulínsbrot, af þeim eru brot úr bollum, sumum skreyttum, tvær könnur/vasar og undirskál með því sem á ensku er nefnt 'Tissue-print' skreyti. Af hvítleir fundust 35 brot, þar af voru; diskur og undirskál/lítill diskur með stimpilskreyti; brot úr diskum, djúpum disk og bollum með því sem á ensku nefnist 'edge banded' skreyti <2020-24-16>. Einnig fannst ferkantaður músteinn 5x5 cm og lítið vatnsorfið múrsteinsbrot <2020-24-6>.

Svæði C

Unnið trékefli, ca. 19,2 cm á lengd og 3 cm á breidd. Merki eru um leifar járnagla í viðnum <2020-24-8>.

Svæði H

Á svæði H fannst einn gripur, hnífur úr ryðfríu stáli með viðarskafti. Hnífurinn er 23,9 cm á lengd og 2 cm þar sem hann er breiðastur. Plastskaftið sem er 112 mm langt er fest við hnífsblaðið með þrem hnoðum. Merkingar eru á báðum hliðum blaðsins og er öðru megin merki framleiðandans Slitzer og undir því Rostfrei en hinu megin Mfg in China, Nat



Mynd 37. Myndin var tekin 24. júlí í 1938 tilefni þess að þá kom danski ríkisarfinn Friðrik krónprins og Ingiríður eiginkona hans. Fyrir miðri mynd má sjá fólk standa á Steinbryggjunni sem ári seinna hvarf undir landfyllingu [004]. Ljósmyndari: óþekkt / Ljósmyndasafn Reykjavíkur

Lokaorð / niðurstöður

Hafnargerð í Reykjavík átti sér langan aðdraganda sem hófst þegar fyrsta hafnarnefndin var sett á laggirnar 1856.²² Fyrsta hafnarmannvirkið á vegum Reykvíkur sem leit dagsins ljós 1884 var Bæjarbryggjan.²³ Hún var byggð í beinu framhaldi af Pósthússtræti úr tré fremst en grjóthlaðin innst.²⁴ Hún þurfti töluvert viðhald auk þess sem sandur safnaðist að henni og var takmörkuð ánægja með hana meðal bæjarbúa sem endaði með því að hún varð að öllu leiti grjóthlaðin 1893 og var eftir það kölluð Steinbryggja [023].²⁵

Ýmsir hlutar Steinbryggjunnar hafa áður verið grafnir fram í tengslum við misjafnlega umfangsmiklar framkvæmdir²⁶ en líklega hefur aldrei jafnstór hluti hennar verið sýnilegur síðan hún fór undir landfyllingu [004] eins og við umræddar framkvæmdir á svæði F. Við



Mynd 38. Miklar breytingar hafa átt sér stað við Steinbryggjuna síðan 1938 þegar danski ríkisarfinn kom í heimsókn en þó hefur klóakrörið sem hér sést neðst í skarðinu á henni verið komið, því það var lagt 1925.

22 Lúðvík Kristjánsson (1952), bls. 144

23 Páll Líndal (1988), bls. 23

24 Guðjón Friðriksson (2013a), bls. 56


25 Guðjón Friðriksson (2013a), bls. 56

26 Sjá skýrslur: Hildur Gestsdóttir, Oddgeir Isaksen og Guðrún Alda Gísladóttir (2015) og Lilja Björk Pálsdóttir (2020)



Mynd 39. Hafnarkanturinn frá 1917. Byrjað var á að kalla grjóthleðsluna framan á landfyllingunni bólverk fyrir tilstuðlan Knuds Zimens en hann fékk Guðmund Björnsson til þess að hjálpa sér að smíða þetta heiti (Lúðvík Kristjánsson (1952), bls. 206).

þær framkvæmdir sem hér hafa verið raktar voru fjarlægðir 8 steinar úr vestari Steinbryggjuveggnum og er hann því kominn í tvo hluta. Það var þó komið stórt skarð í vegginn áður en þessar framkvæmdir hófust sem virðast mega rekja til framkvæmda sem áttu sér stað 1925 þegar klóaklögnum, sem núna var skip út fyrir nýja, var lögð. Að auki var meira efni tekið úr upphaflegri fyllingu sem sett hafði verið milli veggja bryggjunnar og svo var stórum brunni komið fyrir fast við innra byrði vesturveggjar bryggjunnar.



Mynd 40. Úrklippa úr Morgunblaðinu 1. febrúar 1939. Í greininni sem fylgir myndinni kemur fram að fyllt verði uppi svæðið sem sýnt er skástrikað (Morgunblaðið (1.2.1939), bls. 3).

Lítið var vart við eystri hlið bryggjunnar nema í norðursniði framkvæmdasvæðisins og þar hjá sást einnig fjórir brautarteinar en að öðru leyti var ekki hreyft við Steinbryggjunni. Við lok framkvæmda voru leifar hennar huldar jarðvegi að nýju.

Byrjað var á að hylja Steinbryggjuna [026] undir landfyllingarefni [004] 1939²⁷ en

27 Morgunblaðið (1.2.1939), bls. 3



Mynd 41. Hér sést hvernig gengið hefur verið frá yfirborðinu á bólverkinum hjá Slippnum. Mun frágangurinn á bólverkinum á svæði A hafa verið sambærilegur.

honum einfaldlega verið hrúgað upp framan á landfyllingarefni [005]. Engar heimildir fundust um þennan garð en engu að síður hlýtur hann, eðli málsins samkvæmt, að vera frá fyrstu hafnar- og landfyllingaráformum sem hófust norðan Hafnarstrætis 1913.³¹ Hann sést ekki á ljósmyndum sem talið er að séu teknar um 1910³² og þá hlýtur hann að vera eldri en hafnargarðurinn sem lokið var að gera 1917.³³ Ætla má að sjóvarnargarðurinn hafi verið liður í upphaflegum áformum hafnargerðarinnar sem byrjað var á 1913 og að þar hafi átt að koma bryggja.³⁴ Þeim áformum hafi svo verið breytt þegar Knud Zimsen komst í Hafnarnefndina en hann var sjálfkjörinn í nefndina eftir að hann varð borgarstjóri³⁵ 7. maí 1914.³⁶ Knud getur þess í æviminningum sínum að stærsta breytingin á upphaflegri hönnun hafnarinnar hafi verið framundan miðbænum sem hann vann að ásamt Sveini Björnsyni (sem þá var þingmaður Reykvíkinga en átti seinna eftir að vera forseti Íslands)

þeirri vinnu lauk sennilega ekki fyrr en 1940.²⁸ Undir þessari landfyllingu [004] lenti ekki bara Steinbryggjan [026] heldur einnig hafnarkantur [003] sem kom fram þegar grafið var á svæði A sunnan undir austurenda Tollhússins (sjá mynd 40). Hafnarkantur [003] var austurendi Miðbakkans svokallaða sem var partur af miklum hafnarframkvæmdum sem byrjað var á 1913 og lokið við 16. nóvember 1917²⁹ (sjá mynd 39). Hafnarkanturinn var friðlýstur 2015³⁰ og þegar búið var að skrá hann var hann þakinn jarðvegsdúk og hulinn jarðvegi aftur. Enn eru hlutar hafnarkantsins sýnilegir í Reykjavík, til að mynda við Slippinn, og þar má enn sjá sama yfirborsfrágang og notast hefur verið við á þeim hluta hafnarkantsins sem skráður var á svæði A (sjá mynd 41).

Undan landfyllingarefni [002] á svæði B komu fram minjar sem hljóta einnig að tengjast hafnargerðinni frá 1913-1917 en það var sjóvarnargarður [009] sem lá eftir endilengri Tryggvagötu frá Pósthússtræti og að Grófinni. Eins og títt er um slíka garða hafði



Mynd 42. Grjótið í sjóvarnargarðinum var sumt mjög stórt.

28 Ragnar Jóhannesson (1940), bls.4-5

29 Guðjón Friðriksson (2013a), bls. 120

30 Ragnheiður Traustadóttir, Sólrún Inga Traustadóttir og Jakob Sindri Þórsson (án árs), bls. 64

31 Páll Líndal (1987), 6

32 Guðjón Friðriksson (2013b), sjá ljósmynd bls. 32)

33 Tímarit Verkfræðingafélags Íslands (1917), bls. 14.

34 Lúðvík Kristjánsson (1952), bls. 206

35 Víkan (1942), bls. 4

36 Morgunblaðið (8.5.1914), bls. 1

en þar vildu þeir fá bólvirki og stærri landuppfyllingu.³⁷ Það bendir því ýmislegt til þess að notkunartími sjóvarnargarðsins hafi verið mjög stuttur og garðurinn hafi lent undir uppfyllingu [002] fljótlega eftir að hann hafði verið reistur. Svæðið sem var búið til með þessari síðari uppfyllingu átti svo seinna eftir að vera kallað Miðbakkí. Hluti af þeim lögnum sem komið var fyrir á framkvæmdasvæðinu þurftu að fara mjög djúpt í jörðu og þurfti stór hluti af sjóvarnargarðinum að víkja fyrir þeim.

Á svæði E, sem var í Naustunum, fannst hluti úr bryggju. Fundaraðstæður voru slíkar að það verður að teljast líklegt að hún hafi ekki verið á sínum rétta stað. Hún var á kafi í landfyllingarefni [002] en vera má að þetta hafi verið hluti af bryggju [005:019] sem sýnd er á Reykjavíkarkorti Sveins Sveinssonar frá 1876.³⁸ Sé það rétt þá hefur hún bara færst um nokkra metra til vesturs en meðan bryggja RV-005:019 var nýtt mun hún hafa verið um 70m löng og legið út frá húsi sem hefur staðið á lóð Hafnarstrætis 6, þar sem Landsbanki Íslands er núna til húsa. Ummerki eftir aðra bryggju fannst á svæði H. í því tilfelli var það bryggjupóstur [032] og má gera ráð fyrir því að hann hafi verið á sínum upphaflega stað. Út frá staðsetningu hans má ætla að um leifar af Duusbryggju RV-005:017 sé að ræða sem var um 80 m löng samkvæmt uppdrætti Sveins Sveinssonar frá 1876.³⁹ Ekki þurfti að fjarlægja póstin vegna framkvæmdanna og er hann því enn á sínum stað.

37 Lúðvík Kristjánsson (1952), bls. 206

38 Gylfi Helgsson (2020), bls 15 og 35

39 Gylfi Helgason (2020), bls. 13 og 35

Heimildir

- Gylfi Helgason (2020). *Tryggvagata milli Pósthússtrætis og Grófarinnar ásamt norðurhluta Naustanna*, Reykjavík: Fornleifaúttekt vegna framkvæmda við Tryggvagötu og Naustin. FS791-20121. Reykjavík: Fornleifastofnun Íslands ses
- Guðjón Friðriksson (2013a). *Hér heilsast skipin. Saga Faxaflóahafna*. Fyrri bindi. Reykjavík: Uppheimar.
- Guðjón Friðriksson (2013b). *Hér heilsast skipin. Saga Faxaflóahafna*. Seinna bindi. Reykjavík: Uppheimar.
- Hildur Gestsdóttir, Oddgeir Isaksen og Guðrún Alda Gísladóttir (2015). Fornleifauppgröftur í Pósthússtræti 2014. Framkvæmdarannsókn. FS562-14022. Reykjavík: Fornleifastofnun Íslands ses
- Lilja Björk Pálsdóttir (2020). *Steinbryggjan. Framkvæmdaefirlit og frágangur árin 2018-2019*. FS790-19091. Reykjavík: Fornleifastofnun Íslands ses, b.5 og 11.
- Ljósmyndasafn Reykjavíkur. ÁBS 10 301 (forsíða)
- Ljósmyndasafn Reykjavíkur. ÁBS F006 1-2 stór (bls. 13 og 26)
- Lucas, Gavin (2003). *Archaeological field manual*. Fornleifastofnun Íslands, Reykjavík
- Lúðvík Kristjánsson (1952). *Úr bæ í borg. Nokkrar endurminningar Knud Zimsens fyrrverandi borgarstjóra um þróun Reykjavíkur*. Reykjavík: Helgafell
- Menningarminjar nr. nr: 181285-529. <https://www.sarpur.is/Adfang.aspx?AdfangID=1409367> og <https://borgarvefsja.reykjavik.is/borgarvefsja/#>
- MÍ202005-0149/8.02/K.M. (3.7.2020): Bréf Minjastofnunnar Íslands, Reykjavík, 3. júlí 2020, MÍ202005-0149/8.02/K.M.
- MÍ202005-0149/8.02/K.M. (15.7.2020): Bréf Minjastofnunnar Íslands, Reykjavík, 15. júlí 2020, MÍ202005-0149/8.02/K.M.
- MÍ202004-0137/ 6.10 / K.M (17.08.2020): Bréf Minjastofnunnar Íslands, Reykjavík, 17. ágúst 2020, MÍ202004-0137/ 6.10 / K.M
- MÍ202004-0137/ 6.10 / K.M (25.9.2020): Bréf Minjastofnunnar Íslands, Reykjavík, 25. ágúst 2020, MÍ202004-0137/ 6.10 / K.M
- MÍ202004-0137/ 6.10 / K.M (3.9.2020): Bréf Minjastofnunnar Íslands, Reykjavík, 3. september 2020, MÍ202004-0137/ 6.10 / K.M
- Morgunblaðið* (1.2.1939). „Uppfyllingin í hafnarmannvirkið verður 11000 ferm. og lengir hafnarbólvirkin um 110m.“ Valtýr Stefánsson (ritstjóri). 26. tölublað, bls. 3 (<https://timarit.is/issue/104732>) skoðað 18.3.2021
- Morgunblaðið* (8.5.1914). „Bæjarstj.fundur. 7. maí 1914.“ Vilhjálmur Finsen (ritstjóri). 183. tölublað, bls. 1 (<https://timarit.is/page/1194992>) skoðað 18.3.2021
- Páll Líndal (1987). *Reykjavík. Sögustaður við Sund*. 2. bindi, H-P. Reykjavík: Bókaútgáfan Örn og Örlygur hf
- Páll Líndal (1988). *Reykjavík. Sögustaður við Sund*. 3. bindi, R-Ö. Reykjavík: Bókaútgáfan Örn og Örlygur hf
- Ragnheiður Traustadóttir, Sólrún Inga Traustadóttir og Jakob Sindri Þórsson (án árs). *Austurhöfn 2015-2017*. Reykjavík: Antikva ehf
- Ragnar Jóhannesson (1940). „Steinbryggjan - Bæjarbryggjan.“ *Fálkinn*. Ragnar Jóhannesson (ritstjóri). 13. árgangur. 20. tölublað. Reykjavík. bls.4-15
- Reykjavíkur kaupstaður. Bl. I*. 1:2000. Efri mælingum Ólafs Þorsteinsson 1915-1918, Teiknað af G. V. Aaderup.
- Tímarit Verkfræðingafélags Íslands* (1917). 2. árgangur, bls. 14. Reykjavík: Verkfræðingafélag Íslands <https://timarit.is/issue/346543>.
- Sigurbjörg Rútsdóttir (2020). Tölvupóstur frá Sigurbjörgu Rútsdóttur (31.8.2020). „Steinbryggjan í Tryggvagötu - ný regnvatnslögn“.
- Vikan* (1942). „Þar fornar súlur flutu á land.“ . 5. árgangur, 37 tölublað, bls. 1-14
- Borgarvefsjá (2021). Lagnir. Fráveita. Fráveitulagnir. 134448. <https://borgarvefsja.reykjavik.is/borgarvefsja/#skoðað26.02/2021>
- Reykjavíkurborg (2021). *Tryggvagata og Naustin endurgerd 2020-2021*. <https://reykjavik.is/framkvæmdasjain/tryggvagata-og-naustin-endurgerd-2020-2021> , skoðað 5/2/2021

Viðaukar

Viðauki 1: Einingaskrá

Nr	Svæði	Teg.	Lýsing	dags	Skráð af
001	A - F	jarðlag	Allur yngri jarðvegur á svæðinu óháð svæði og gerð	29.6.2020	SÓ
002	B og C	jarðlag	Landfylling yngri en sjóvarnargarður 003	29.6.2020	SÓ
003	A	mannvirkjaleifar	Hafnargarður - bólverk friðað	29.6.2020	SÓ
004	A	jarðlag	Landfylling í sjókvími milli hafnarkants og Steinbryggju	8.7.2020	SÓ
005	B	jarðlag	Landfyllingarnefni undir sjóvarnargarði 006	8.7.2020	SÓ
006	B	mannvirkjaleifar	Sjóvarnargarður alveg austast á svæði B	8.7.2020	SÓ
007	B	mannvirkjaleifar	Sjóvarnargarður miðsvæðis á svæði B	8.7.2020	SÓ
008	B	mannvirkjaleifar	Sjóvarnargarður alveg vestast á svæði B	8.7.2020	SÓ
009	B	hópnr.	Allir hlutar sjóvarnargarðsins [006][007][008] og [022]	8.7.2020	SÓ
010	F	hópnr.	Gömul fjöruborðsög	21.7.2020	SÓ
011	F	mannvirkjaleifar	Steinbryggjan, vestur veggur	22.7.2020	SÓ
012	F	jarðlag	Fylling í Steinbryggju	12.10.2020	SÓ
013	F	jarðlag	Fylling í Steinbryggju	12.10.2020	SÓ
014	F	mannvirkjaleifar	Steypa undir járnbrautarteinum í Steinbryggjunni	12.10.2020	SÓ
015	F	mannvirkjaleifar	Járnbrautarteinn	12.10.2020	SÓ
016	F	mannvirkjaleifar	Járnbrautarteinn	12.10.2020	SÓ
017	F	mannvirkjaleifar	Járnbrautarteinn	12.10.2020	SÓ
018	F	mannvirkjaleifar	Járnbrautarteinn	12.10.2020	SÓ
019	F	jarðlag	Sandur milli járnbrautarteina [015] [016] [017] [018]	12.10.2020	SÓ
020	F	mannvirkjaleifar	Steinbryggjan, austur veggur	12.10.2020	SÓ
021	C	mannvirkjaleifar	Möguleg grjóthleðsla við bryggjusstólpa RV-005:019	1.7.2020	SÓ
022	D	mannvirkjaleifar	Partur af sjóvarnargarði 009 á gathamótum Tryggvagötu og Nausta	2.7.2020	SÓ
023	E	mannvirkjaleifar	Leifar af trébryggju	22.7.2020	SÓ
024	B	mannvirkjaleifar	Partur úr festingu úr tré	27.7.2020	SÓ
025	F	mannvirkjaleifar	Partur úr festingu úr tré og járn	25.9.2020	SÓ
026	F	hópnr.	Steinbryggjan	25.9.2020	SÓ
027	G	mannvirkjaleifar	Sjóvarnargarður á svæði G	17.2.2021	SÓ
028	G	mannvirkjaleifar	Sökkull undan ljósastaur? Á horni Nausta og Tryggvagötu	17.2.2021	SÓ
029	B	mannvirkjaleifar	Sökkull undan ljósastaur? Norður af austurhorni Tryggvagötu 28	17.2.2021	SÓ
030	B	mannvirkjaleifar	Sökkull undan ljósastaur? Norðan við inngang að Tryggvagötu 26	17.2.2021	SÓ
031	F	skurður	Lagnaskurður í Steinbryggju	12.10.2021	SÓ
032	H	mannvirkjaleifar	Bryggjupóstur	23.4.2021	SÓ
033	A	mannvirkjaleifar	Hafnargarður - bólverk friðað	29.4.2021	SÓ

Viðauki 2: Gripir

Ártal	Þjms nr.	Nr	Svæði	Tegund	Efni	Efni (undir-flokkur)	Lýsing	Fjöldi	Dagsetning skráningar	Skráð af	Fargað
2020	24	1	B	Textíll	Lífrant	Leður, ull	A) Skór: Vel varðveittur hæll, negldur, og hluti af sóla. Lengd: 15,5 sm, breidd: 5,8 sm, þykkt hæls 2,1 sm. B) Tveir leðurbútar. C) Þrjú textilbútar.	6	21/7/2020	JVG/HS	
2020	24	2	B	Kol			Lítið kol. Tæpur 1 cm á breidd og 2 cm á lengd.	1	21/7/2020	JVG/HS	
2020	24	3	B	Steinn	Flöguberg		Steinplata úr flögubergi (black slate). Mógulega þakskífa eða 'writing slate'	1	21/7/2020	JVG/HS	
2020	24	4	B	Viður	Viður		Lítil bútur líklega úr við, u.m.þ.b. 6 cm á lengd og 1,5 cm á breidd.	1	21/7/2020	JVG/HS	Já
2020	24	5	B	Dýrabein	Bein	Bein, tennur	19 dýrabein, þ.á.m. ein höfuðkúpa úr fugli, fimm fiskbein og dýratönn.	19	21/7/2020	JVG/HS	
2020	24	6	B	Múrsteinn		Múrsteinn	Ferkantaður múrsteinn 5x5 cm og lítið sjöslípað múrsteinsbrot.	2	21/7/2020	JVG/HS	
2020	24	7	B	Málmur	jám, tin, blý, kopar		A) Nagli, mjög tærður með textílleifum á og steinum. B) Tappi, líklega úr tinni C) Fimm naglar. Fjórir af þeim langir, ein stuttur. D) Koparnagli, c.a. 8,5 cm á lengd og 1 cm á breidd. E) Stór heillegur krókur úr járn, c.a. 14 cm á lengd. F) Stórt járnstykki c.a. 25 cm á lengd. G) Sjö flöt járnstykki, mjög tærð. H) Fimm járnstykki, misstór. I) Steyptur fiskur úr blýi, hluti af öngli.	23	21/7/2020	JVG/HS	Já G, H, C, A
2020	24	8	C	Viður	Viður		Unnið viðarkefli, c.a. 19,2 cm á lengd og 3 cm á breidd. Ummerki eru um leifar járnmagla í viðnum.	1	21/7/2020	JVG/HS	
2020	24	9	A	Dýrabein		Bein og tönn	Eitt dýrabein og ein dýratönn.	2	21/7/2020	JVG/HS	
2020	24	10	A	Kol			Lítið kol c.a. 1,5 cm.	1	21/7/2020	JVG/HS	
2020	24	11	A	Tala	Dýrabein		Tala c.a. 1,5 cm í þvermál. Úr beini/horni	1	21/7/2020	JVG/HS	
2020	24	12	A	Byggingarefni	Asbest?		Plata úr byggingarefni, óþekkt efni, asbest?	1	21/7/2020	JVG/HS	
2020	24	13	A	Járn	Málmur	Járn	Fimm járnstykki, misstór, frekar tærð.	5	21/7/2020	JVG/HS	Já
2020	24	14	A	Steinn	flöguberg		Þrjár ílanger plötur úr flögubergi-líklega þakskífur.	3	21/7/2020	JVG/HS	
2020	24	15	A	Múrsteinn/ byggingarefni; leirker	Brenndur leir		Byggingarefni: einn stór múrsteinn, tvö múrsteinsbrot, plata úr byggingarefni (asbest?).	5	21/7/2020	JVG/HS	

Ártal	Þjms nr.	Nr	Svæði	Tegund	Efni	Efni (undir-flokkur)	Lýsing	Fjöldi	Dagsetning skráningar	Skráð af	Fargað
2020	24	16	B	Ílát	Bremdur leir	Postulín; hvítleir	A) 15 postulínsbrot, þar af einn bolli og brot úr vasa/könnu. B) 3 skreytt hvítleirsbrot: tissue-print bolli, diskur og undirskál/lítil diskur m. stimpliskreyti. C) 5 brot, postulínsbolli. D) 7 brot, postulínskanna. E) 5 brot úr tveim diskum með "edge banded" skreyti: eitt brot úr djúpum disk, 4 úr líflum disk. F) 5 brot úr þremur skreyttum bollum (einn með máluðu skreyti, hinir með gyllingu) og illa farið skreytt brot, líklega úr disk G) 2 postulínsbrot, skreytt, úr undirskál. Tissue-print skreyti merktur stimpli á botni. H) 5 brot úr hvítleir með "edge-banded" skreyti: 4 brot úr disk og eitt brot úr bolla. I) 20 hvítleirsbrot úr diskum/bollum. Tvö brotanna eru skreytt.	67	21/7/2020	JVG/HS	
2020	24	17	A	Flaska	Gler		Heil glerflaska, ljósgreitt gler. 28,3 cm á hæð. Á botninum stendur: 0,71. Db.	1	21/7/2020	JVG/HS	
2020	24	18	A	Ílát	Bremdur leir	Hvítleir; rauðleir; postullín	9 hvítleirsbrot: flest atfar sjávarslípuð utan tveggja brota. Þar af er eitt brot úr bolla, tvö úr diskum og eitt úr stærri íláti; 1 brot úr rauðleir, glerjað að innan - sjávarslípuð; tvö lítil postulínsbrot	12	21/7/2020	JVG/HS	
2020	24	19	A	Ílát	Gler		A) 15 postulínsbrot, þar af einn bolli og brot úr vasa/könnu. B) 3 skreytt hvítleirsbrot: tissue-print bolli, diskur og undirskál/lítil diskur m. stimpliskreyti. C) 5 brot, postulínsbolli. D) 7 brot, postulínskanna. E) 5 brot úr tveim diskum með "edge banded" skreyti: eitt brot úr djúpum disk, 4 úr líflum disk. F) 5 brot úr þremur skreyttum bollum (einn með máluðu skreyti, hinir með gyllingu) og illa farið skreytt brot, líklega úr disk G) 2 postulínsbrot, skreytt, úr undirskál. Tissue-print skreyti merktur stimpli á botni. H) 5 brot úr hvítleir með "edge-banded" skreyti: 4 brot úr disk og eitt brot úr bolla. I) 20 hvítleirsbrot úr diskum/bollum. Tvö brotanna eru skreytt.	18	21/7/2020	JVG/HS	

Ártal	Þjms nr.	Nr	Svæði	Tegund	Efni	Efni (undir-flokkur)	Lýsing	Fjöldi	Dagsetning skráningar	Skráð af	Fargað
2020	24	20	B	Ílát	Gler		A) 4 botnar úr mismunandi flöskum/flátum B) 20 glerbrot, 15 glær, 2 ólíftu græn, 1 grænt, 1 hluti af botn af glerílati og 1 hluti af flöskustút með skrúfgangi. C) 2 bráðnuð græn glerbrot. D) 20 glerbrot úr hvítu glerílati, virðist vera belgitt - mögulega vasi. E) Flöskustútur, glært gler (ekki m. skrúfgangi). F) 2 glerbrot úr flösku með áletrun á þýsku og ör. G) Lítið glerílat c.a. 7 cm á hæð, vantar stút/haus. H) Lítið glerhylki, hlutverk óþekkt, c.a. 5 cm á lengd og 2,3 cm á breidd. I) 29 brot úr glæru gleri, flest eru rúðugler en sum eru líklega úr flátum. J) 6 glerbrot úr mæljösum/flátum.	86	21/7/2020	JVG/HS	
2020	24	21	B	Járn	járn		15mm sívöl járnstöng með krók á öðrum enda. Sen-nilega hluti af verkfæri. 29,5cm að lengd og 16,5cm að breidd	1	27.7.2020	SÓ	
2021		22		Málmur	Ryðfritt stál	viður		1			

Viðauki 3: Ljósmyndir

Nr.	Dagsetning	Rannn.nr.	Svæði	Átt	Lýsing	Ljósmyndari
DSC_0074	23.6.2020	2020-24	A	S	Verið að grafa frá og "opna" svæði A. Fylgst með eftir fornleifum.	GC
DSC_0075	23.6.2020	2020-24	A	SV	Verið að grafa frá og "opna" svæði A. Fylgst með eftir fornleifum.	GC
DSC_0076	23.6.2020	2020-24	A	S	Verið að grafa frá og "opna" svæði A. Fylgst með eftir fornleifum.	GC
DSC_0077	23.6.2020	2020-24	A	SV	Verið að grafa frá og "opna" svæði A. Fylgst með eftir fornleifum.	GC
DSC_0078	23.6.2020	2020-24	A	NV	Verið að grafa frá og "opna" svæði A. Fylgst með eftir fornleifum.	GC
DSC_0079	23.6.2020	2020-24	A	N	Verið að grafa frá og "opna" svæði A. Fylgst með eftir fornleifum.	GC
DSC_0080	23.6.2020	2020-24	A	N	Verið að grafa frá og "opna" svæði A. Fylgst með eftir fornleifum.	GC
DSC_0081	23.6.2020	2020-24	B	V	Yfirlitsmynd af svæði A.	GC
DSC_0082	23.6.2020	2020-24	B	V	Yfirlitsmynd af svæði A.	GC
DSC_0083	23.6.2020	2020-24	B	A	Móðskulag	GC
DSC_0084	23.6.2020	2020-24	B	A	Móðskulag	GC
DSC_0085	23.6.2020	2020-24	B	A	Móðskulag	GC
DSC_0086	23.6.2020	2020-24	B	NV	grjóthleðsla?	GC
DSC_0087	23.6.2020	2020-24	B	NV	grjóthleðsla?	GC
DSC_0088	23.6.2020	2020-24	B	NV	grjóthleðsla?	GC
DSC_0089	23.6.2020	2020-24	B	N	grjóthleðsla?	GC
DSC_0090	23.6.2020	2020-24	B	N	grjóthleðsla?	GC
DSC_0091	23.6.2020	2020-24	B	NV	Skurður með klóakröri	GC
DSC_0092	23.6.2020	2020-24	B	NV	grjóthleðsla? i skurði fyrir klóakrör	GC
DSC_0093	23.6.2020	2020-24	B	?	mögulegt torf	GC
DSC_0094	23.6.2020	2020-24	B	NV	Skurður með klóakröri	GC
DSC_0095	23.6.2020	2020-24	B	N	Snið á klóakskurði, grjóthleðsla	GC
DSC_0096	23.6.2020	2020-24	B	N	Snið á klóakskurði, grjóthleðsla	GC
DSC_0097	23.6.2020	2020-24	B	NV	Skurður með klóakröri	GC
DSC_0098	23.6.2020	2020-24	B	NV	Skurður með klóakröri	GC
DSC_0099	23.6.2020	2020-24	B	N	Skurður með klóakröri	GC
DSC_0100	23.6.2020	2020-24	B	NV	Snið á klóakskurði, grjót úr hleðslu	GC
DSC_0101	23.6.2020	2020-24	B	NV	Snið á klóakskurði, grjót úr hleðslu	GC
DSC_0102	23.6.2020	2020-24	B	N	Snið á klóakskurði, grjóthleðsla	GC
DSC_0103	23.6.2020	2020-24	B	N	ólíkar lagir i skurði	GC

Nr.	Dagsetning	Rannsr.nr.	Svæði	Átt	Lýsing	Ljósmyndari
DSC_0104	23.6.2020	2020-24	A	V	lagnaskurður	GC
DSC_0105	23.6.2020	2020-24	A	SV	lagnaskurður við gatnamót Nausta og Tryggvagötu	GC
DSC_0106	23.6.2020	2020-24	A	SV	lagnaskurður við gatnamót Nausta og Tryggvagötu	GC
DSC_0107	23.6.2020	2020-24	B	S	sníð lagnaskurðar	GC
DSC_0108	23.6.2020	2020-24	B	S	sníð lagnaskurðar	GC
DSC_0109	23.6.2020	2020-24	B	S	sníð lagnaskurðar	GC
DSC_0110	23.6.2020	2020-24	B	S	sníð lagnaskurðar	GC
DSC_0111	23.6.2020	2020-24	B	SA	vottur af grjóthleðslu í suðursniði lagnaskurðar	GC
DSC_0112	23.6.2020	2020-24	B	SA	vottur af grjóthleðslu í suðursniði lagnaskurðar	GC
DSC_0113	23.6.2020	2020-24	B	SA	vottur af grjóthleðslu í suðursniði lagnaskurðar	GC
DSC_0114	23.6.2020	2020-24	B	SA	vottur af grjóthleðslu í suðursniði lagnaskurðar	GC
DSC_0115	23.6.2020	2020-24	B	SV	Móaska og stórgryti	GC
DSC_0116	23.6.2020	2020-24	B	SV	Móaska og stórgryti	GC
DSC_0117	23.6.2020	2020-24	B	SV	Móaska og stórgryti	GC
DSC_0118	23.6.2020	2020-24	B		Gripir; postulinsdiskur, múrsteinn og þakskífa.	GC
DSC_0119	23.6.2020	2020-24	B	NV	Verið að grafa frá og "opna" svæði A. Fylgst með eftir fornleifum.	GC
DSC_0120	23.6.2020	2020-24	B	N	Verið að grafa frá og "opna" svæði A. Fylgst með eftir fornleifum.	GC
DSC_0121	23.6.2020	2020-24	B	N	Yfirlitsmynd af svæði A.	GC
DSC_0122	23.6.2020	2020-24	B	SV	Stór grjót, verið að fylgjast með eftir fornleifum.	GC
DSC_0123	23.6.2020	2020-24	B	V	Stór grjót, verið að fylgjast með eftir fornleifum.	GC
DSC_0124	24.6.2020	2020-24	B	V	Yfirlitsmynd af svæði A.	GC
DSC_0125	24.6.2020	2020-24	B	SV	Verið að grafa frá og "opna" svæði A. Fylgst með eftir fornleifum.	GC
DSC_0126	24.6.2020	2020-24	B	SV	Verið að grafa frá og "opna" svæði A. Fylgst með eftir fornleifum.	GC
DSC_0127	24.6.2020	2020-24	B	SV	Verið að grafa frá og "opna" svæði A. Fylgst með eftir fornleifum.	GC
DSC_0128	24.6.2020	2020-24	B	V	Yfirlitsmynd af svæði B.	GC
DSC_0129	24.6.2020	2020-24	B	SV	Stór grjót, verið að fylgjast með eftir fornleifum.	GC
DSC_0130	24.6.2020	2020-24	B	SV	Stór grjót, verið að fylgjast með eftir fornleifum.	GC
DSC_0131	24.6.2020	2020-24	B	V	Móóskulag?	GC
DSC_0132	24.6.2020	2020-24	B	V	Móóskulag?	GC
DSC_0133	24.6.2020	2020-24	B	V	Verið að grafa frá og "opna" svæði. Fylgst með eftir fornleifum.	GC
DSC_0134	24.6.2020	2020-24	B	V	Verið að grafa frá og opna svæði, Fylgst með eftir fornleifum.	GC
DSC_0135	24.6.2020	2020-24	B	V	Verið að grafa frá og "opna" svæði A, Fylgst með eftir fornleifum.	GC

Nr.	Dagsetning	Rannsr.nr.	Svæði	Átt	Lýsing	Ljósmyndari
DSC_0136	24.6.2020	2020-24	B	V	Verið að grafa frá og "opna" svæði A, Fylgst með eftir fornleifum.	GC
DSC_0137	24.6.2020	2020-24	B	V	Verið að grafa frá og "opna" svæði A, Fylgst með eftir fornleifum.	GC
DSC_0138	25.6.2020	2020-24	B	V	Verið að grafa frá og "opna" svæði A, Fylgst með eftir fornleifum.	GC
DSC_0139	25.6.2020	2020-24	A	S	Bólverkið kemur í ljós	GC
DSC_0140	25.6.2020	2020-24	A	S	Bólverkið kemur í ljós	GC
DSC_0141	26.6.2020	2020-24	A	SV	Bólverk	GC
DSC_0142	26.6.2020	2020-24	A	S	Bólverk	GC
DSC_0143	26.6.2020	2020-24	A	S	Bólverk	GC
DSC_0144	26.6.2020	2020-24	A	S	Bólverk	GC
DSC_0145	26.6.2020	2020-24	A	S	Bólverk	GC
DSC_0146	26.6.2020	2020-24	A	N	Kantur bólverks. Mynd tekin niður.	GC
DSC_0147	26.6.2020	2020-24	A	NV	Kantur bólverks. Mynd tekin niður.	GC
DSC_0148	26.6.2020	2020-24	A	V	Bólverk	GC
DSC_0149	26.6.2020	2020-24	A	V	Bólverk	GC
DSC_0150	26.6.2020	2020-24	A	A	Kantur bólverks.	GC
DSC_0151	26.6.2020	2020-24	A	A	Kantur bólverks.	GC
DSC_0152	26.6.2020	2020-24	A	V	Vinnumynd	GC
DSC_0153	26.6.2020	2020-24	B	V	Vinnumynd	GC
DSC_0154	26.6.2020	2020-24	B	V	Vinnumynd	GC
DSC_0155	26.6.2020	2020-24	B	V	Vinnumynd	GC
DSC_0156	26.6.2020	2020-24	B	A	Yfirlitsmynd yfir varnargarð, ógrafinn	GC
DSC_0157	26.6.2020	2020-24	B	V	Vinnumynd: Howell við störf	GC
DSC_0158	26.6.2020	2020-24	B	V	Vinnumynd: Howell við störf	GC
DSC_0159	26.6.2020	2020-24	B	V	Vinnumynd: Howell við störf	GC
DSC_0160	26.6.2020	2020-24	B	V	Vinnumynd: Howell við störf	GC
DSC_0161	26.6.2020	2020-24	B	A	Yfirlitsmynd yfir svæði B	GC
DSC_0162	26.6.2020	2020-24	B	NV	Vinnumynd	GC
DSC_0163	26.6.2020	2020-24	B	NV	Vinnumynd	GC
DSC_0164	29.6.2020	2020-24	E	A	Viður úr bryggju eða húsi sennilega ekki á sínum stað, nyrst í naustum	SÓ
DSC_0165	29.6.2020	2020-24	E	S	Viður úr bryggju eða húsi sennilega ekki á sínum stað, nyrst í naustum	SÓ
DSC_0166	29.6.2020	2020-24	E	S	Viður úr bryggju eða húsi sennilega ekki á sínum stað, nyrst í naustum	SÓ
DSC_0167	30.6.2020	2020-24	E	A	Viður úr bryggju eða húsi sennilega ekki á sínum stað, nyrst í naustum	SÓ

Nr.	Dagsetning	Rannsr.nr.	Svæði	Átt	Lýsing	Ljósmyndari
DSC_0168	30.6.2020	2020-24	E	S	Vinnumynd	SÓ
DSC_0169	30.6.2020	2020-24	E	S	Vinnumynd	SÓ
DSC_0170	30.6.2020	2020-24	E	N	Vinnumynd	SÓ
DSC_0171	30.6.2020	2020-24	E	N	Vinnumynd	SÓ
DSC_0172	30.6.2020	2020-24	E	N	Vinnumynd	SÓ
DSC_0173	30.6.2020	2020-24	E	S	Vinnumynd	SÓ
DSC_0174	30.6.2020	2020-24	E	S	Vinnumynd	SÓ
DSC_0175	30.6.2020	2020-24	E	NA	stórgýti í Naustum, hreyft	SÓ
DSC_0176	30.6.2020	2020-24	E	A	í Naustum, hreyft móðskulag	SÓ
DSC_0177	30.6.2020	2020-24	E	N	Vinnumynd	SÓ
DSC_0178	30.6.2020	2020-24	E	N	Vinnumynd	SÓ
DSC_0179	30.6.2020	2020-24	C	N	Grjóthleðsla [021]	SÓ
DSC_0180	30.6.2020	2020-24	C	N	Grjóthleðsla-nærmýnd [021]	SÓ
DSC_0181	30.6.2020	2020-24	C	N	Grjóthleðsla-nærmýnd [021]	SÓ
DSC_0182	30.6.2020	2020-24	C	N	Grjóthleðsla-nærmýnd [021]	SÓ
DSC_0183	30.6.2020	2020-24	C	N	Grjóthleðsla-nærmýnd [021]	SÓ
DSC_0184	30.6.2020	2020-24	C	N	Grjóthleðsla [021]	SÓ
DSC_0185	30.6.2020	2020-24	C	N	Grjóthleðsla [021]	SÓ
DSC_0186	30.6.2020	2020-24	C	N	Grjóthleðsla-nærmýnd [021]	SÓ
DSC_0187	30.6.2020	2020-24	C	N	Grjóthleðsla-nærmýnd [021]	SÓ
DSC_0188	30.6.2020	2020-24	C	N	Grjóthleðsla-nærmýnd [021]	SÓ
DSC_0189	30.6.2020	2020-24	C	V	Grjóthleðsla, A-endi [021]	SÓ
DSC_0190	30.6.2020	2020-24	C	V	Grjóthleðsla, A-endi [021]	SÓ
DSC_0191	30.6.2020	2020-24	C	V	Grjóthleðsla, A-endi [021]	SÓ
DSC_0192	30.6.2020	2020-24	C	V	Grjóthleðsla, A-endi [021]	SÓ
DSC_0193	30.6.2020	2020-24	C	V	Grjóthleðsla, A-endi [021]	SÓ
DSC_0194	30.6.2020	2020-24	C	V	Grjóthleðsla, A-endi [021]	SÓ
DSC_0195	30.6.2020	2020-24	C	V	Grjóthleðsla, A-endi [021]	SÓ
DSC_0196	30.6.2020	2020-24	C	V	Grjóthleðsla, A-endi [021]	SÓ
DSC_0197	30.6.2020	2020-24	C	V	Grjóthleðsla, A-endi [021]	SÓ
DSC_0198	1.7.2020	2020-24	C	V	Grjóthleðsla, A-endi [021]	SÓ
DSC_0199	1.7.2020	2020-24	C	S	Lofmynd af grjóthleðslu [021]	SÓ

Nr.	Dagsetning	Rannsr.nr.	Svæði	Átt	Lýsing	Ljósmyndari
DSC_0200	1.7.2020	2020-24	C	S	Lofmynd, vinnumynd [021]	SÓ
DSC_0201	1.7.2020	2020-24	C	S	Lofmynd af grjóthleðslu [021]	SÓ
DSC_0202	1.7.2020	2020-24	C	S	Lofmynd af grjóthleðslu [021]	SÓ
DSC_0203	1.7.2020	2020-24	C	S	Lofmynd af grjóthleðslu [021]	SÓ
DSC_0204	1.7.2020	2020-24	C	S	Lofmynd, vinnumynd	SÓ
DSC_0205	1.7.2020	2020-24	C	S	Lofmynd af grjóthleðslu [021]	SÓ
DSC_0206	1.7.2020	2020-24	C	S	Lofmynd af grjóthleðslu [021]	SÓ
DSC_0207	1.7.2020	2020-24	C	S	Lofmynd af grjóthleðslu [021]	SÓ
DSC_0208	1.7.2020	2020-24	C	S	Lofmynd af grjóthleðslu [021]	SÓ
DSC_0209	1.7.2020	2020-24	C	S	Lofmynd af grjóthleðslu [021]	SÓ
DSC_0210	2.7.2020	2020-24	C	S	Lofmynd af grjóthleðslu [021]	SÓ
DSC_0211	2.7.2020	2020-24	B	S	Varnargarður, grafinn fram	SÓ
DSC_0212	2.7.2020	2020-24	B	S	Varnargarður, grafinn fram	SÓ
DSC_0213	2.7.2020	2020-24	B	S	Varnargarður, grafinn fram	SÓ
DSC_0214	2.7.2020	2020-24	B	S	Varnargarður, nærmynd	SÓ
DSC_0215	2.7.2020	2020-24	B	S	Varnargarður, nærmynd	SÓ
DSC_0216	2.7.2020	2020-24	B	S	Varnargarður, nærmynd	SÓ
DSC_0217	2.7.2020	2020-24	B	S	Varnargarður, nærmynd	SÓ
DSC_0218	2.7.2020	2020-24	B	S	Varnargarður, nærmynd	SÓ
DSC_0219	2.7.2020	2020-24	B	S	Varnargarður, nærmynd	SÓ
DSC_0220	2.7.2020	2020-24	B	S	Varnargarður, nærmynd	SÓ
DSC_0221	2.7.2020	2020-24	B	S	Varnargarður, nærmynd	SÓ
DSC_0222	2.7.2020	2020-24	B	S	Varnargarður, nærmynd	SÓ
DSC_0223	2.7.2020	2020-24	B	SA	Varnargarður	SÓ
DSC_0224	2.7.2020	2020-24	B	SA	Varnargarður	SÓ
DSC_0225	2.7.2020	2020-24	B	A	Varnargarður, nærmynd	SÓ
DSC_0226	2.7.2020	2020-24	B	A	Varnargarður, nærmynd	SÓ
DSC_0227	2.7.2020	2020-24	B	A	Varnargarður, nærmynd	SÓ
DSC_0228	2.7.2020	2020-24	B	A	Varnargarður, nærmynd	SÓ
DSC_0229	2.7.2020	2020-24	B	A	Varnargarður, nærmynd	SÓ
DSC_0230	2.7.2020	2020-24	B	A	Varnargarður, nærmynd	SÓ
DSC_0231	2.7.2020	2020-24	B	A	Varnargarður, nærmynd	SÓ

Nr.	Dagsetning	Rannsr.nr.	Svæði	Átt	Lýsing	Ljósmyndari
DSC_0232	2.7.2020	2020-24	B	A	Varnargarður, nærmynd	SÓ
DSC_0233	2.7.2020	2020-24	B	A	Varnargarður, nærmynd	SÓ
DSC_0234	2.7.2020	2020-24	B	A	Varnargarður, nærmynd	SÓ
DSC_0235	2.7.2020	2020-24	B	A	Varnargarður, nærmynd	SÓ
DSC_0236	2.7.2020	2020-24	B	A	Varnargarður, nærmynd	SÓ
DSC_0237	2.7.2020	2020-24	B	N	Varnargarður, nærmynd	SÓ
DSC_0238	2.7.2020	2020-24	B	N	Varnargarður, nærmynd	SÓ
DSC_0239	2.7.2020	2020-24	B	N	Varnargarður, nærmynd	SÓ
DSC_0240	2.7.2020	2020-24	B	N	Varnargarður, nærmynd	SÓ
DSC_0241	2.7.2020	2020-24	B	N	Varnargarður, nærmynd	SÓ
DSC_0242	2.7.2020	2020-24	B	N	Varnargarður, nærmynd	SÓ
DSC_0243	2.7.2020	2020-24	B	N	Varnargarður, nærmynd	SÓ
DSC_0244	2.7.2020	2020-24	B	SA	Varnargarður	SÓ
DSC_0245	2.7.2020	2020-24	B	S	Varnargarður, nærmynd	SÓ
DSC_0246	2.7.2020	2020-24	B	S	Varnargarður, nærmynd	SÓ
DSC_0247	2.7.2020	2020-24	B	S	Varnargarður, nærmynd	SÓ
DSC_0248	2.7.2020	2020-24	B	S	Varnargarður, nærmynd	SÓ
DSC_0249	2.7.2020	2020-24	B	S	Varnargarður, loftmynd	SÓ
DSC_0250	2.7.2020	2020-24	B	S	Varnargarður, loftmynd	SÓ
DSC_0251	2.7.2020	2020-24	B	S	Varnargarður, loftmynd	SÓ
DSC_0252	2.7.2020	2020-24	B	S	Varnargarður, loftmynd	SÓ
DSC_0253	2.7.2020	2020-24	B	S	Varnargarður, loftmynd	SÓ
DSC_0254	2.7.2020	2020-24	B	S	Varnargarður, loftmynd	SÓ
DSC_0255	2.7.2020	2020-24	B	S	Varnargarður, loftmynd	SÓ
DSC_0256	2.7.2020	2020-24	B	S	Varnargarður, loftmynd	SÓ
DSC_0257	2.7.2020	2020-24	B	S	Varnargarður, loftmynd	SÓ
DSC_0258	2.7.2020	2020-24	B	S	Varnargarður, loftmynd	SÓ
DSC_0259	2.7.2020	2020-24	B	S	Varnargarður, loftmynd	SÓ
DSC_0260	2.7.2020	2020-24	B	S	Varnargarður, loftmynd	SÓ
DSC_0261	2.7.2020	2020-24	B	S	Varnargarður, loftmynd	SÓ
DSC_0262	2.7.2020	2020-24	B	S	Varnargarður, loftmynd	SÓ
DSC_0263	2.7.2020	2020-24	B	S	Vinn mynd, loftmynd	SÓ

Nr.	Dagsetning	Rannsr.nr.	Svæði	Átt	Lýsing	Ljósmyndari
DSC_0264	2.7.2020	2020-24	B	S	Vinnumynd, loftmynd	SÓ
DSC_0265	2.7.2020	2020-24	B	V	Vinnumynd, Hólmfríður með alstöð	GC
DSC_0266	2.7.2020	2020-24	B	A	Vinnumynd, Stefán við störf	GC
DSC_0267	2.7.2020	2020-24	B	N	Vinnumynd, Jóhanna við störf	GC
DSC_0268	2.7.2020	2020-24	B	N	Vinnumynd, Stefán og Jóhanna við störf	GC
DSC_0269	2.7.2020	2020-24	B	N	Vinnumynd, Hólmfríður með alstöð	GC
DSC_0270	2.7.2020	2020-24	B	V	Grjóthleðsla, hluti af varnargarði í V-hluta	SÓ
DSC_0271	2.7.2020	2020-24	B	V	Grjóthleðsla, hluti af varnargarði í V-hluta	SÓ
DSC_0272	2.7.2020	2020-24	B	V	Grjóthleðsla, hluti af varnargarði í V-hluta	SÓ
DSC_0273	2.7.2020	2020-24	B	V	Vinnumynd	SÓ
DSC_0274	2.7.2020	2020-24	B	V	Vinnumynd	SÓ
DSC_0275	2.7.2020	2020-24	B	S	Vinnumynd	SÓ
DSC_0276	2.7.2020	2020-24	B	V	Grjóthleðsla, hluti af varnargarði í V-hluta	SÓ
DSC_0277	2.7.2020	2020-24	D	V	Grjóthleðsla vestast á svæði	SÓ
DSC_0278	2.7.2020	2020-24	D	V	Grjóthleðsla vestast á svæði	SÓ
DSC_0279	2.7.2020	2020-24	D	S	Grjóthleðsla vestast á svæði	SÓ
DSC_0280	2.7.2020	2020-24	D	S	Grjóthleðsla vestast á svæði	SÓ
DSC_0281	2.7.2020	2020-24	D	A	Vinnumynd	SÓ
DSC_0282	2.7.2020	2020-24	D	A	Grjóthleðsla vestast á svæði mæld inn	SÓ
DSC_0283	2.7.2020	2020-24	D	A	Grjóthleðsla vestast á svæði mæld inn	SÓ
DSC_0284	2.7.2020	2020-24	D	S	Vinnumynd	SÓ
DSC_0285	2.7.2020	2020-24	D	A	Hleðslur skornar af lögnum	SÓ
DSC_0286	2.7.2020	2020-24	D	A	Hleðslur skornar af lögnum	SÓ
DSC_0287	2.7.2020	2020-24	D	A	Hleðslur skornar af lögnum	SÓ
DSC_0288	2.7.2020	2020-24	D	A	Hleðslur skornar af lögnum	SÓ
DSC_0289	3.7.2020	2020-24	D	A	Hleðslur skornar af lögnum	SÓ
DSC_0290	3.7.2020	2020-24	B	S	Loftmynd af varnargarði	SÓ
DSC_0291	3.7.2020	2020-24	B	S	Loftmynd af varnargarði	SÓ
DSC_0292	3.7.2020	2020-24	B	S	Loftmynd af varnargarði	SÓ
DSC_0293	3.7.2020	2020-24	B	S	Loftmynd af varnargarði	SÓ
DSC_0294	3.7.2020	2020-24	B	S	Loftmynd af varnargarði	SÓ

Nr.	Dagsetning	Ranns.nr.	Svæði	Átt	Lýsing	Ljósmyndari
DSC_0295	3.7.2020	2020-24	B	S	Lofmynd af varnargarði	SÓ
DSC_0296	3.7.2020	2020-24	B	S	Lofmynd af varnargarði	SÓ
DSC_0297	3.7.2020	2020-24	B	S	Lofmynd af varnargarði	SÓ
DSC_0298	3.7.2020	2020-24	B	S	Lofmynd af varnargarði	SÓ
DSC_0299	3.7.2020	2020-24	B	S	Lofmynd af varnargarði	SÓ
DSC_0300	3.7.2020	2020-24	B	S	Lofmynd af varnargarði	SÓ
DSC_0301	3.7.2020	2020-24	B	S	Lofmynd af varnargarði	SÓ
DSC_0302	3.7.2020	2020-24	B	S	Lofmynd af varnargarði	SÓ
DSC_0303	3.7.2020	2020-24	B	S	Lofmynd af varnargarði	SÓ
DSC_0304	3.7.2020	2020-24	B	S	Lofmynd af varnargarði	SÓ
DSC_0305	3.7.2020	2020-24	B	S	Lofmynd af varnargarði	SÓ
DSC_0306	3.7.2020	2020-24	B	S	Lofmynd af varnargarði	SÓ
DSC_0307	3.7.2020	2020-24	B	S	Lofmynd af varnargarði	SÓ
DSC_0308	3.7.2020	2020-24	B	S	Lofmynd af varnargarði	SÓ
DSC_0309	3.7.2020	2020-24	B	S	Lofmynd af varnargarði	SÓ
DSC_0310	3.7.2020	2020-24	B	S	Lofmynd af varnargarði	SÓ
DSC_0311	3.7.2020	2020-24	B	S	Lofmynd af varnargarði	SÓ
DSC_0312	3.7.2020	2020-24	B	S	Lofmynd af varnargarði	SÓ
DSC_0313	3.7.2020	2020-24	D	V	Snið vestast á svæði	SÓ
DSC_0314	3.7.2020	2020-24	D	V	Snið vestast á svæði	SÓ
DSC_0315	3.7.2020	2020-24	D	V	Snið vestast á svæði	SÓ
DSC_0316	3.7.2020	2020-24	D	V	Snið vestast á svæði	SÓ
DSC_0317	3.7.2020	2020-24	D	V	Snið vestast á svæði	SÓ
DSC_0318	3.7.2020	2020-24	D	V	Snið vestast á svæði	SÓ
DSC_0319	3.7.2020	2020-24	D	V	Snið vestast á svæði	SÓ
DSC_0320	3.7.2020	2020-24	D	V	Snið vestast á svæði	SÓ
DSC_0321	3.7.2020	2020-24	D	V	Snið vestast á svæði	SÓ
DSC_0322	3.7.2020	2020-24	D	V	Snið vestast á svæði	SÓ
DSC_0323	3.7.2020	2020-24	D	V	Snið vestast á svæði	SÓ
DSC_0324	3.7.2020	2020-24	D	V	Snið vestast á svæði	SÓ
DSC_0325	3.7.2020	2020-24	D	V	Snið vestast á svæði	SÓ
DSC_0326	3.7.2020	2020-24	D	V	Snið vestast á svæði	SÓ

Nr.	Dagsetning	Rannsr.nr.	Svæði	Átt	Lýsing	Ljósmyndari
DSC_0327	3.7.2020	2020-24	D	V	Snið vestast á svæði	SÓ
DSC_0328	3.7.2020	2020-24	D	V	Snið vestast á svæði	SÓ
DSC_0329	3.7.2020	2020-24	D	V	Snið vestast á svæði	SÓ
DSC_0330	3.7.2020	2020-24	D	V	Snið vestast á svæði	SÓ
DSC_0331	3.7.2020	2020-24	B	SV	Vinnumynd, Hölmfríður við störf	SÓ
DSC_0332	3.7.2020	2020-24	B	SA	Vinnumynd, Jóhanna við störf	SÓ
DSC_0333	3.7.2020	2020-24	B	S	Varnargarður	SÓ
DSC_0334	3.7.2020	2020-24	B	S	Varnargarður	SÓ
DSC_0335	3.7.2020	2020-24	B	S	Varnargarður	SÓ
DSC_0336	3.7.2020	2020-24	B	S	Varnargarður, nærmynd	SÓ
DSC_0337	3.7.2020	2020-24	B	S	Varnargarður, nærmynd	SÓ
DSC_0338	3.7.2020	2020-24	B	S	Varnargarður, nærmynd	SÓ
DSC_0339	3.7.2020	2020-24	B	S	Varnargarður, nærmynd	SÓ
DSC_0340	3.7.2020	2020-24	B	S	Varnargarður, nærmynd	SÓ
DSC_0341	3.7.2020	2020-24	B	S	Varnargarður, nærmynd	SÓ
DSC_0342	3.7.2020	2020-24	B	S	Varnargarður, nærmynd	SÓ
DSC_0343	3.7.2020	2020-24	B	S	Varnargarður, nærmynd	SÓ
DSC_0344	3.7.2020	2020-24	B	S	Varnargarður, nærmynd	SÓ
DSC_0345	3.7.2020	2020-24	B	S	Varnargarður, nærmynd	SÓ
DSC_0346	3.7.2020	2020-24	B	S	Varnargarður, nærmynd	SÓ
DSC_0347	3.7.2020	2020-24	B	S	Varnargarður, nærmynd	SÓ
DSC_0348	3.7.2020	2020-24	B	S	Varnargarður, nærmynd	SÓ
DSC_0349	3.7.2020	2020-24	B	S	Varnargarður, nærmynd	SÓ
DSC_0350	3.7.2020	2020-24	B	S	Varnargarður, nærmynd	SÓ
DSC_0351	3.7.2020	2020-24	B	S	Varnargarður, nærmynd	SÓ
DSC_0352	3.7.2020	2020-24	B	S	Varnargarður, nærmynd	SÓ
DSC_0353	3.7.2020	2020-24	B	S	Varnargarður, nærmynd	SÓ
DSC_0354	3.7.2020	2020-24	B	S	Varnargarður, nærmynd	SÓ
DSC_0355	3.7.2020	2020-24	B	S	Varnargarður, nærmynd	SÓ
DSC_0356	3.7.2020	2020-24	B	S	Varnargarður, nærmynd	SÓ
DSC_0357	3.7.2020	2020-24	B	S	Varnargarður, nærmynd	SÓ
DSC_0358	3.7.2020	2020-24	B	S	Varnargarður, nærmynd	SÓ

Nr.	Dagsetning	Rannsr.nr.	Svæði	Átt	Lýsing	Ljósmyndari
DSC_0359	3.7.2020	2020-24	B	S	Varnargarður, nærmynd	SÓ
DSC_0360	3.7.2020	2020-24	B	S	Varnargarður, nærmynd	SÓ
DSC_0361	3.7.2020	2020-24	B	S	Varnargarður, nærmynd	SÓ
DSC_0362	3.7.2020	2020-24	B	S	Varnargarður, nærmynd	SÓ
DSC_0363	3.7.2020	2020-24	B	S	Varnargarður, nærmynd	SÓ
DSC_0364	3.7.2020	2020-24	B	SA	Varnargarður, nærmynd	SÓ
DSC_0365	3.7.2020	2020-24	B	S	Varnargarður, nærmynd	SÓ
DSC_0366	3.7.2020	2020-24	B	S	Varnargarður, nærmynd	SÓ
DSC_0367	3.7.2020	2020-24	B	S	Varnargarður, nærmynd	SÓ
DSC_0368	3.7.2020	2020-24	B	S	Varnargarður, nærmynd	SÓ
DSC_0369	3.7.2020	2020-24	B	S	Varnargarður, nærmynd	SÓ
DSC_0370	3.7.2020	2020-24	B	S	Varnargarður, nærmynd	SÓ
DSC_0371	3.7.2020	2020-24	B	S	Varnargarður, nærmynd	SÓ
DSC_0372	3.7.2020	2020-24	B	S	Varnargarður, nærmynd	SÓ
DSC_0373	3.7.2020	2020-24	B	S	Varnargarður, nærmynd	SÓ
DSC_0374	3.7.2020	2020-24	B	S	Varnargarður, nærmynd	SÓ
DSC_0375	3.7.2020	2020-24	B	V	Varnargarður, nærmynd	SÓ
DSC_0376	3.7.2020	2020-24	B	V	Varnargarður, nærmynd	SÓ
DSC_0377	3.7.2020	2020-24	B	V	Varnargarður, nærmynd	SÓ
DSC_0378	3.7.2020	2020-24	B	V	Varnargarður, nærmynd	SÓ
DSC_0379	3.7.2020	2020-24	B	N	Vinnumynd	SÓ
DSC_0380	3.7.2020	2020-24	B	N	Varnargarður, nærmynd	SÓ
DSC_0381	3.7.2020	2020-24	B	N	Varnargarður, nærmynd	SÓ
DSC_0382	3.7.2020	2020-24	B	N	Varnargarður, nærmynd	SÓ
DSC_0383	3.7.2020	2020-24	B	N	Varnargarður, nærmynd	SÓ
DSC_0384	3.7.2020	2020-24	B	N	Varnargarður, nærmynd	SÓ
DSC_0385	3.7.2020	2020-24	B	N	Varnargarður, nærmynd	SÓ
DSC_0386	3.7.2020	2020-24	B	N	Varnargarður, nærmynd	SÓ
DSC_0387	3.7.2020	2020-24	B	N	Varnargarður, nærmynd	SÓ
DSC_0388	3.7.2020	2020-24	B	N	Varnargarður, nærmynd	SÓ
DSC_0389	3.7.2020	2020-24	B	N	Varnargarður, nærmynd	SÓ
DSC_0390	3.7.2020	2020-24	B	N	Varnargarður, nærmynd	SÓ

Nr.	Dagsetning	Rannsr.nr.	Svæði	Átt	Lýsing	Ljósmyndari
DSC_0391	3.7.2020	2020-24	B	V	Varnargarður, nærmynd	SÓ
DSC_0392	3.7.2020	2020-24	B	V	Varnargarður, nærmynd	SÓ
DSC_0393	3.7.2020	2020-24	B	V	Varnargarður, nærmynd	SÓ
DSC_0394	3.7.2020	2020-24	B	V	Varnargarður, nærmynd	SÓ
DSC_0395	3.7.2020	2020-24	B	V	Varnargarður, nærmynd	SÓ
DSC_0396	3.7.2020	2020-24	B	N	Varnargarður, nærmynd	SÓ
DSC_0397	3.7.2020	2020-24	B	N	Varnargarður, nærmynd	SÓ
DSC_0398	3.7.2020	2020-24	B	A	Varnargarður, nærmynd	SÓ
DSC_0399	3.7.2020	2020-24	B	A	Varnargarður, nærmynd	SÓ
DSC_0400	3.7.2020	2020-24	B	A	Varnargarður, nærmynd	SÓ
DSC_0401	3.7.2020	2020-24	B	A	Varnargarður, nærmynd	SÓ
DSC_0402	3.7.2020	2020-24	B	A	Varnargarður, nærmynd	SÓ
DSC_0403	3.7.2020	2020-24	B	A	Varnargarður, nærmynd	SÓ
DSC_0404	3.7.2020	2020-24	B	A	Varnargarður, nærmynd	SÓ
DSC_0405	3.7.2020	2020-24	B	S	Varnargarður, nærmynd	SÓ
DSC_0406	3.7.2020	2020-24	B	S	Varnargarður, nærmynd	SÓ
DSC_0407	3.7.2020	2020-24	B	S	Varnargarður, nærmynd	SÓ
DSC_0408	6.7.20	2020-24	B	S	Varnargarður, nærmynd	SÓ
DSC_0409	6.7.20	2020-24	C	V	Grjóthleðsla fjarlægð	SÓ
DSC_0410	6.7.20	2020-24	C	A	Grjóthleðsla fjarlægð	SÓ
DSC_0411	6.7.20	2020-24	C	S	Grjóthleðsla fjarlægð	SÓ
DSC_0412	6.7.20	2020-24	C	SA	Grjóthleðsla fjarlægð	SÓ
DSC_0413	6.7.20	2020-24	C	SA	Grjóthleðsla fjarlægð	SÓ
DSC_0414	6.7.20	2020-24	C	A	Grjóthleðsla fjarlægð	SÓ
DSC_0415	6.7.20	2020-24	C	A	Grjóthleðsla fjarlægð	SÓ
DSC_0416	6.7.20	2020-24	C	V	Vinnmynd	SÓ
DSC_0417	6.7.20	2020-24	B	S	Hæð varnargarðs, dýpsti endi i N er rétt yfir sjávarmáli	SÓ
DSC_0418	6.7.20	2020-24	B	S	Hæð varnargarðs, dýpsti endi i N er rétt yfir sjávarmáli	SÓ
DSC_0419	6.7.20	2020-24	B	S	Hæð varnargarðs, dýpsti endi i N er rétt yfir sjávarmáli	SÓ
DSC_0420	6.7.20	2020-24	B	S	Hæð varnargarðs, dýpsti endi i N er rétt yfir sjávarmáli	SÓ
DSC_0421	6.7.20	2020-24	B	S	Hæð varnargarðs, dýpsti endi i N er rétt yfir sjávarmáli	SÓ
DSC_0422	7.7.20	2020-24	B	S	Hæð varnargarðs, dýpsti endi i N er rétt yfir sjávarmáli	SÓ

Nr.	Dagsetning	Rannsr.nr.	Svæði	Átt	Lýsing	Ljósmyndari
DSC_0423	7.7.20	2020-24	B	S	Varnargarður, nærmynd	SÓ
DSC_0424	7.7.20	2020-24	B	S	Varnargarður, nærmynd	SÓ
DSC_0425	7.7.20	2020-24	B	S	Varnargarður, nærmynd	SÓ
DSC_0426	7.7.20	2020-24	B	S	Varnargarður, nærmynd	SÓ
DSC_0427	7.7.20	2020-24	B	S	Varnargarður, nærmynd	SÓ
DSC_0428	7.7.20	2020-24	B	S	Varnargarður, nærmynd	SÓ
DSC_0429	7.7.20	2020-24	B	S	Varnargarður	SÓ
DSC_0430	7.7.20	2020-24	B	S	Varnargarður	SÓ
DSC_0431	7.7.20	2020-24	B	S	Varnargarður	SÓ
DSC_0432	7.7.20	2020-24	B	S	Varnargarður	SÓ
DSC_0433	7.7.20	2020-24	B	S	Varnargarður	SÓ
DSC_0434	7.7.20	2020-24	B	S	Varnargarður	SÓ
DSC_0435	7.7.20	2020-24	B	S	Varnargarður	SÓ
DSC_0436	7.7.20	2020-24	B	A	Varnargarður, nærmynd	SÓ
DSC_0437	7.7.20	2020-24	B	A	Varnargarður, nærmynd	SÓ
DSC_0438	7.7.20	2020-24	B	S	Varnargarður	SÓ
DSC_0439	7.7.20	2020-24	B	SA	Varnargarður	SÓ
DSC_0440	7.7.20	2020-24	B	NV	Varnargarður, nærmynd	SÓ
DSC_0441	7.7.20	2020-24	B	V	Varnargarður	SÓ
DSC_0442	7.7.20	2020-24	B	SV	Varnargarður	SÓ
DSC_0443	7.7.20	2020-24	B	V	Varnargarður	SÓ
DSC_0444	7.7.20	2020-24	B	V	Varnargarður	SÓ
DSC_0445	7.7.20	2020-24	B	V	Varnargarður	SÓ
DSC_0446	7.7.20	2020-24	B	N	Varnargarður	SÓ
DSC_0447	7.7.20	2020-24	B	N	Varnargarður	SÓ
DSC_0448	7.7.20	2020-24	B	N	Varnargarður, nærmynd	SÓ
DSC_0449	7.7.20	2020-24	B	A	Varnargarður	SÓ
DSC_0450	7.7.20	2020-24	B	A	Varnargarður	SÓ
DSC_0451	7.7.20	2020-24	B	N	Varnargarður	SÓ
DSC_0452	7.7.20	2020-24	B	N	Varnargarður, nærmynd	SÓ
DSC_0453	7.7.20	2020-24	B	NV	Varnargarður, nærmynd	SÓ
DSC_0454	7.7.20	2020-24	B	V	Varnargarður, nærmynd	SÓ

Nr.	Dagsetning	Rannsr.nr.	Svæði	Átt	Lýsing	Ljósmyndari
DSC_0455	7.7.20	2020-24	B	N	Varnargarður, nærmynd	SÓ
DSC_0456	7.7.20	2020-24	B	N	Varnargarður, nærmynd	SÓ
DSC_0457	7.7.20	2020-24	B	N	Varnargarður, nærmynd	SÓ
DSC_0458	7.7.20	2020-24	B	N	Varnargarður, nærmynd	SÓ
DSC_0459	7.7.20	2020-24	B	NV	Varnargarður, nærmynd	SÓ
DSC_0460	7.7.20	2020-24	B	NV	Varnargarður, nærmynd	SÓ
DSC_0461	7.7.20	2020-24	B	N	Varnargarður, nærmynd	SÓ
DSC_0462	7.7.20	2020-24	B	N	Varnargarður, nærmynd	SÓ
DSC_0463	7.7.20	2020-24	B	S	Varnargarður	SÓ
DSC_0464	7.7.20	2020-24	B	S	Varnargarður	SÓ
DSC_0465	7.7.20	2020-24	B	S	Varnargarður	SÓ
DSC_0466	7.7.20	2020-24	B	S	Varnargarður	SÓ
DSC_0467	7.7.20	2020-24	B	S	Lofmynd af varnargarði	SÓ
DSC_0468	7.7.20	2020-24	B	S	Lofmynd af varnargarði	SÓ
DSC_0469	7.7.20	2020-24	B	S	Lofmynd af varnargarði	SÓ
DSC_0470	7.7.20	2020-24	B	S	Lofmynd af varnargarði	SÓ
DSC_0471	7.7.20	2020-24	B	S	Lofmynd af varnargarði	SÓ
DSC_0472	7.7.20	2020-24	B	S	Lofmynd af varnargarði	SÓ
DSC_0473	7.7.20	2020-24	B	S	Lofmynd af varnargarði	SÓ
DSC_0474	7.7.20	2020-24	B	S	Lofmynd af varnargarði	SÓ
DSC_0475	7.7.20	2020-24	B	S	Lofmynd af varnargarði	SÓ
DSC_0476	7.7.20	2020-24	B	S	Lofmynd af varnargarði	SÓ
DSC_0477	7.7.20	2020-24	B	S	Lofmynd af varnargarði	SÓ
DSC_0478	7.7.20	2020-24	B	S	Lofmynd af varnargarði	SÓ
DSC_0479	7.7.20	2020-24	B	S	Lofmynd af varnargarði	SÓ
DSC_0480	7.7.20	2020-24	B	S	Varnargarður, nærmynd	SÓ
DSC_0481	7.7.20	2020-24	B	S	Varnargarður, nærmynd	SÓ
DSC_0482	7.7.20	2020-24	B	S	Varnargarður, nærmynd	SÓ
DSC_0483	7.7.20	2020-24	B	S	Varnargarður, nærmynd	SÓ
DSC_0484	7.7.20	2020-24	B	S	Varnargarður, nærmynd	SÓ
DSC_0485	7.7.20	2020-24	B	S	Varnargarður, nærmynd	SÓ
DSC_0486	7.7.20	2020-24	B	S	Varnargarður, nærmynd	SÓ

Nr.	Dagsetning	Rannsr.nr.	Svæði	Átt	Lýsing	Ljósmyndari
DSC_0487	7.7.20	2020-24	B	S	Varnargarður, nærmynd	SÓ
DSC_0488	7.7.20	2020-24	B	S	Varnargarður, nærmynd	SÓ
DSC_0489	7.7.20	2020-24	B	S	Varnargarður, nærmynd	SÓ
DSC_0490	7.7.20	2020-24	B	S	Varnargarður, nærmynd	SÓ
DSC_0491	7.7.20	2020-24	B	S	Varnargarður, nærmynd	SÓ
DSC_0492	7.7.20	2020-24	B	S	Varnargarður, nærmynd	SÓ
DSC_0493	7.7.20	2020-24	B	A	Varnargarður, nærmynd	SÓ
DSC_0494	7.7.20	2020-24	B	A	Varnargarður, nærmynd	SÓ
DSC_0495	7.7.20	2020-24	B	A	Varnargarður	SÓ
DSC_0496	7.7.20	2020-24	B	NA	Varnargarður, nærmynd	SÓ
DSC_0497	7.7.20	2020-24	B	A	Varnargarður, nærmynd	SÓ
DSC_0498	7.7.20	2020-24	B	A	Varnargarður	SÓ
DSC_0499	7.7.20	2020-24	B	N	Varnargarður, nærmynd	SÓ
DSC_0500	7.7.20	2020-24	B	NA	Varnargarður, nærmynd	SÓ
DSC_0501	7.7.20	2020-24	B	N	Varnargarður, nærmynd	SÓ
DSC_0502	7.7.20	2020-24	B	N	Varnargarður, nærmynd	SÓ
DSC_0503	7.7.20	2020-24	B	N	Varnargarður, nærmynd	SÓ
DSC_0504	7.7.20	2020-24	B	NV	Varnargarður, nærmynd	SÓ
DSC_0505	7.7.20	2020-24	B	NV	Varnargarður, nærmynd	SÓ
DSC_0506	7.7.20	2020-24	B	N	Varnargarður, nærmynd	SÓ
DSC_0507	7.7.20	2020-24	B	N	Varnargarður, nærmynd	SÓ
DSC_0508	7.7.20	2020-24	B	N	Varnargarður, nærmynd	SÓ
DSC_0509	7.7.20	2020-24	B	N	Varnargarður, nærmynd	SÓ
DSC_0510	7.7.20	2020-24	B	N	Varnargarður, nærmynd	SÓ
DSC_0511	7.7.20	2020-24	B	NA	Varnargarður, nærmynd	SÓ
DSC_0512	7.7.20	2020-24	B	NA	Varnargarður, nærmynd	SÓ
DSC_0513	7.7.20	2020-24	B	NA	Varnargarður, nærmynd	SÓ
DSC_0514	7.7.20	2020-24	B	NV	Varnargarður, nærmynd	SÓ
DSC_0515	7.7.20	2020-24	B	NV	Varnargarður, nærmynd	SÓ
DSC_0516	7.7.20	2020-24	B	N	Varnargarður, nærmynd	SÓ
DSC_0517	7.7.20	2020-24	B	NA	Varnargarður, nærmynd	SÓ
DSC_0518	7.7.20	2020-24	B	NA	Varnargarður, nærmynd	SÓ

Nr.	Dagsetning	Rannsr.nr.	Svæði	Átt	Lýsing	Ljósmyndari
DSC_0519	7.7.20	2020-24	B	N	Varnargarður, nærmynd	SÓ
DSC_0520	7.7.20	2020-24	B	N	Varnargarður, nærmynd	SÓ
DSC_0521	7.7.20	2020-24	B	N	Varnargarður, nærmynd	SÓ
DSC_0522	7.7.20	2020-24	B	SV	Varnargarður	SÓ
DSC_0523	7.7.20	2020-24	B	S	Varnargarður	SÓ
DSC_0524	7.7.20	2020-24	B	SV	Varnargarður	SÓ
DSC_0525	7.7.20	2020-24	B	SV	Varnargarður	SÓ
DSC_0526	7.7.20	2020-24	B	S	Varnargarður	SÓ
DSC_0527	7.7.20	2020-24	B	S	Varnargarður	SÓ
DSC_0528	7.7.20	2020-24	B	SA	Varnargarður	SÓ
DSC_0529	7.7.20	2020-24	B	S	Varnargarður, nærmynd	SÓ
DSC_0530	7.7.20	2020-24	B	S	Varnargarður, nærmynd	SÓ
DSC_0531	7.7.20	2020-24	B	S	Varnargarður, nærmynd	SÓ
DSC_0532	7.7.20	2020-24	B	S	Varnargarður, nærmynd	SÓ
DSC_0533	7.7.20	2020-24	B	S	Varnargarður	SÓ
DSC_0534	7.7.20	2020-24	B	SA	Varnargarður	SÓ
DSC_0535	7.7.20	2020-24			Steinn með gati	SÓ
DSC_0536	7.7.20	2020-24			Steinn með gati	SÓ
DSC_0537	7.7.20	2020-24		S	Steinn með gati	SÓ
DSC_0538	8.7.20	2020-24		N	Steinn með gati	SÓ
DSC_0539	8.7.20	2020-24	B	S	Varnargarður	SÓ
DSC_0540	8.7.20	2020-24	B	S	Varnargarður	SÓ
DSC_0541	8.7.20	2020-24	B	SV	Varnargarður	SÓ
DSC_0542	8.7.20	2020-24	B	V	Varnargarður	SÓ
DSC_0543	8.7.20	2020-24	B	SV	Varnargarður	SÓ
DSC_0544	8.7.20	2020-24	B	SV	Varnargarður	SÓ
DSC_0545	8.7.20	2020-24	B	SV	Varnargarður	SÓ
DSC_0546	8.7.20	2020-24	B	SV	Varnargarður	SÓ
DSC_0547	8.7.20	2020-24	B	S	Varnargarður	SÓ
DSC_0548	8.7.20	2020-24	B	S	Varnargarður	SÓ
DSC_0549	8.7.20	2020-24	B	S	Varnargarður	SÓ
DSC_0550	8.7.20	2020-24	B	S	Varnargarður	SÓ

Nr.	Dagsetning	Rannsr.nr.	Svæði	Átt	Lýsing	Ljósmyndari
DSC_0551	8.7.20	2020-24	B	S	Varnargarður	SÓ
DSC_0552	8.7.20	2020-24	B	S	Varnargarður	SÓ
DSC_0553	8.7.20	2020-24	B	S	Varnargarður	SÓ
DSC_0554	8.7.20	2020-24	B	S	Varnargarður	SÓ
DSC_0555	8.7.20	2020-24	B	S	Varnargarður	SÓ
DSC_0556	8.7.20	2020-24	B	S	Varnargarður	SÓ
DSC_0557	8.7.20	2020-24	B	S	Varnargarður	SÓ
DSC_0558	8.7.20	2020-24	B	S	Varnargarður	SÓ
DSC_0559	8.7.20	2020-24	B	S	Varnargarður	SÓ
DSC_0560	8.7.20	2020-24	B	S	Varnargarður	SÓ
DSC_0561	8.7.20	2020-24	B	S	Varnargarður	SÓ
DSC_0562	8.7.20	2020-24	B	S	Varnargarður	SÓ
DSC_0563	8.7.20	2020-24	B	S	Varnargarður	SÓ
DSC_0564	8.7.20	2020-24	B	S	Varnargarður	SÓ
DSC_0565	8.7.20	2020-24	B	S	Varnargarður	SÓ
DSC_0566	8.7.20	2020-24	B	SA	Varnargarður	SÓ
DSC_0567	8.7.20	2020-24	B	SA	Varnargarður	SÓ
DSC_0568	8.7.20	2020-24	B	S	Varnargarður	SÓ
DSC_0569	8.7.20	2020-24	B	V	Varnargarður	SÓ
DSC_0570	8.7.20	2020-24	B	V	Varnargarður	SÓ
DSC_0571	8.7.20	2020-24	B	SV	Varnargarður	SÓ
DSC_0572	8.7.20	2020-24	B	S	Varnargarður	SÓ
DSC_0573	8.7.20	2020-24	B	S	Varnargarður	SÓ
DSC_0574	8.7.20	2020-24	B	S	Varnargarður	SÓ
DSC_0575	8.7.20	2020-24	B	S	Varnargarður	SÓ
DSC_0576	8.7.20	2020-24	B	S	Varnargarður	SÓ
DSC_0577	8.7.20	2020-24	B	S	Varnargarður	SÓ
DSC_0578	8.7.20	2020-24	B	S	Varnargarður	SÓ
DSC_0579	8.7.20	2020-24	B	S	Varnargarður	SÓ
DSC_0580	8.7.20	2020-24	B	S	Varnargarður	SÓ
DSC_0581	8.7.20	2020-24	B	S	Varnargarður	SÓ
DSC_0582	8.7.20	2020-24	B	SA	Varnargarður	SÓ

Nr.	Dagsetning	Rannsr.	Svæði	Átt	Lýsing	Ljósmyndari
DSC_0583	8.7.20	2020-24	B	SA	Varnargarður	SÓ
DSC_0584	8.7.20	2020-24	B	SA	Varnargarður	SÓ
DSC_0585	8.7.20	2020-24	B	A	Varnargarður	SÓ
DSC_0586	8.7.20	2020-24	B	A	Varnargarður	SÓ
DSC_0587	8.7.20	2020-24	B	NA	Varnargarður	SÓ
DSC_0588	8.7.20	2020-24	B	NA	Varnargarður	SÓ
DSC_0589	8.7.20	2020-24	B	N	Varnargarður	SÓ
DSC_0590	8.7.20	2020-24	B	N	Varnargarður	SÓ
DSC_0591	8.7.20	2020-24	B	N	Varnargarður	SÓ
DSC_0592	8.7.20	2020-24	B	N	Varnargarður	SÓ
DSC_0593	8.7.20	2020-24	B	N	Varnargarður	SÓ
DSC_0594	8.7.20	2020-24	B	N	Varnargarður	SÓ
DSC_0595	8.7.20	2020-24	B	N	Varnargarður	SÓ
DSC_0596	8.7.20	2020-24	B	N	Varnargarður	SÓ
DSC_0597	8.7.20	2020-24	B	N	Varnargarður	SÓ
DSC_0598	8.7.20	2020-24	B	N	Varnargarður	SÓ
DSC_0599	8.7.20	2020-24	B	N	Varnargarður	SÓ
DSC_0600	8.7.20	2020-24	B	N	Varnargarður	SÓ
DSC_0601	8.7.20	2020-24	B	N	Varnargarður	SÓ
DSC_0602	8.7.20	2020-24	B	NV	Varnargarður	SÓ
DSC_0603	8.7.20	2020-24	B	V	Varnargarður	SÓ
DSC_0604	8.7.20	2020-24	B	V	Varnargarður	SÓ
DSC_0605	8.7.20	2020-24	B	N	Varnargarður	SÓ
DSC_0606	8.7.20	2020-24	B	N	Varnargarður	SÓ
DSC_0607	8.7.20	2020-24	B	N	Varnargarður	SÓ
DSC_0608	8.7.20	2020-24	B	N	Varnargarður	SÓ
DSC_0609	8.7.20	2020-24	B	N	Varnargarður	SÓ
DSC_0610	8.7.20	2020-24	B	N	Varnargarður	SÓ
DSC_0611	8.7.20	2020-24	B	N	Varnargarður	SÓ
DSC_0612	8.7.20	2020-24	B	N	Varnargarður	SÓ
DSC_0613	8.7.20	2020-24	B	N	Varnargarður	SÓ
DSC_0614	8.7.20	2020-24	B	N	Varnargarður	SÓ

Nr.	Dagsetning	Ranns.nr.	Svæði	Átt	Lýsing	Ljósmyndari
DSC_0615	8.7.20	2020-24	B	N	Varnargarður	SÓ
DSC_0616	8.7.20	2020-24	B	N	Varnargarður	SÓ
DSC_0617	8.7.20	2020-24	B	N	Varnargarður	SÓ
DSC_0618	8.7.20	2020-24	B	N	Varnargarður	SÓ
DSC_0619	8.7.20	2020-24	B	N	Varnargarður	SÓ
DSC_0620	8.7.20	2020-24	B	NV	Varnargarður	SÓ
DSC_0621	8.7.20	2020-24	B	S	Lofmynd af varnargarði	SÓ
DSC_0622	8.7.20	2020-24	B	S	Lofmynd af varnargarði	SÓ
DSC_0623	8.7.20	2020-24	B	S	Lofmynd af varnargarði	SÓ
DSC_0624	8.7.20	2020-24	B	S	Lofmynd af varnargarði	SÓ
DSC_0625	8.7.20	2020-24	B	S	Lofmynd af varnargarði	SÓ
DSC_0626	8.7.20	2020-24	B	S	Lofmynd af varnargarði	SÓ
DSC_0627	8.7.20	2020-24	A	S	Flaska in situ milli steina í bólverki	JVG
DSC_0628	8.7.20	2020-24	A	S	Flaska in situ milli steina í bólverki	JVG
DSC_0629	8.7.20	2020-24	A	S	Flaska in situ milli steina í bólverki	JVG
DSC_0630	8.7.20	2020-24	A	S	Flaska in situ milli steina í bólverki	JVG
DSC_0631	8.7.20	2020-24	A	S	Flaska in situ milli steina í bólverki, nærmynd	JVG
DSC_0632	8.7.20	2020-24	A	S	Flaska in situ milli steina í bólverki, nærmynd	JVG
DSC_0633	8.7.20	2020-24	A	S	Flaska in situ milli steina í bólverki, nærmynd	JVG
DSC_0634	8.7.20	2020-24	A	S	Flaska in situ milli steina í bólverki, nærmynd	JVG
DSC_0635	8.7.20	2020-24	A	S	Bólverk	SÓ
DSC_0636	9.7.20	2020-24	A	V	Bólverk	SÓ
DSC_0637	9.7.20	2020-24	B	SV	Grjóthleðsla, líklega hreyfð, austan við varnargarð	SÓ
DSC_0638	9.7.20	2020-24	B	S	Grjóthleðsla, líklega hreyfð, austan við varnargarð	SÓ
DSC_0639	9.7.20	2020-24	B	SV	Grjóthleðsla, líklega hreyfð, austan við varnargarð	SÓ
DSC_0640	9.7.20	2020-24	B	SV	Grjóthleðsla, líklega hreyfð, austan við varnargarð	SÓ
DSC_0641	9.7.20	2020-24	B	SV	Grjóthleðsla, líklega hreyfð, austan við varnargarð	SÓ
DSC_0642	9.7.20	2020-24	B	S	Grjóthleðsla, líklega hreyfð, austan við varnargarð	SÓ
DSC_0643	9.7.20	2020-24	B	S	Grjóthleðsla, líklega hreyfð, austan við varnargarð	SÓ
DSC_0644	9.7.20	2020-24	B	S	Grjóthleðsla, líklega hreyfð, austan við varnargarð	SÓ
DSC_0645	9.7.20	2020-24	B	S	Grjóthleðsla, líklega hreyfð, austan við varnargarð	SÓ
DSC_0646	9.7.20	2020-24	B	S	Grjóthleðsla, líklega hreyfð, austan við varnargarð	SÓ

Nr.	Dagsetning	Rannsr.	Svæði	Átt	Lýsing	Ljósmyndari
DSC_0647	9.7.20	2020-24	B	S	Grjóthleðsla, líklega hreyfð, austan við varnargarð	SÓ
DSC_0648	9.7.20	2020-24	B	S	Grjóthleðsla, líklega hreyfð, austan við varnargarð	SÓ
DSC_0649	9.7.20	2020-24	B	S	Grjóthleðsla, líklega hreyfð, austan við varnargarð	SÓ
DSC_0650	9.7.20	2020-24	B	S	Grjóthleðsla, líklega hreyfð, austan við varnargarð	SÓ
DSC_0651	9.7.20	2020-24	B	S	Grjóthleðsla, líklega hreyfð, austan við varnargarð	SÓ
DSC_0652	9.7.20	2020-24	B	S	Grjóthleðsla, líklega hreyfð, austan við varnargarð	SÓ
DSC_0653	9.7.20	2020-24	B	S	Grjóthleðsla, líklega hreyfð, austan við varnargarð	SÓ
DSC_0654	9.7.20	2020-24	B	S	Grjóthleðsla, líklega hreyfð, austan við varnargarð	SÓ
DSC_0655	9.7.20	2020-24	B	S	Grjóthleðsla, líklega hreyfð, austan við varnargarð	SÓ
DSC_0656	9.7.20	2020-24	B	S	Grjóthleðsla, líklega hreyfð, austan við varnargarð	SÓ
DSC_0657	9.7.20	2020-24	B	S	Grjóthleðsla, líklega hreyfð, austan við varnargarð	SÓ
DSC_0658	9.7.20	2020-24	B	S	Grjóthleðsla, líklega hreyfð, austan við varnargarð	SÓ
DSC_0659	9.7.20	2020-24	B	S	Grjóthleðsla, líklega hreyfð, austan við varnargarð	SÓ
DSC_0660	9.7.20	2020-24	B	S	Grjóthleðsla, líklega hreyfð, austan við varnargarð	SÓ
DSC_0661	9.7.20	2020-24	B	SA	Grjóthleðsla, líklega hreyfð, austan við varnargarð	SÓ
DSC_0662	9.7.20	2020-24	B	A	Grjóthleðsla, líklega hreyfð, austan við varnargarð	SÓ
DSC_0663	9.7.20	2020-24	B	A	Grjóthleðsla, líklega hreyfð, austan við varnargarð	SÓ
DSC_0664	9.7.20	2020-24	B	A	Grjóthleðsla, líklega hreyfð, austan við varnargarð	SÓ
DSC_0665	9.7.20	2020-24	B	A	Grjóthleðsla, líklega hreyfð, austan við varnargarð	SÓ
DSC_0666	9.7.20	2020-24	B	NA	Grjóthleðsla, líklega hreyfð, austan við varnargarð	SÓ
DSC_0667	9.7.20	2020-24	B	NA	Grjóthleðsla, líklega hreyfð, austan við varnargarð	SÓ
DSC_0668	9.7.20	2020-24	B	N	Grjóthleðsla, líklega hreyfð, austan við varnargarð	SÓ
DSC_0669	9.7.20	2020-24	B	N	Grjóthleðsla, líklega hreyfð, austan við varnargarð	SÓ
DSC_0670	9.7.20	2020-24	B	N	Grjóthleðsla, líklega hreyfð, austan við varnargarð	SÓ
DSC_0671	9.7.20	2020-24	B	N	Grjóthleðsla, líklega hreyfð, austan við varnargarð	SÓ
DSC_0672	9.7.20	2020-24	B	N	Grjóthleðsla, líklega hreyfð, austan við varnargarð	SÓ
DSC_0673	9.7.20	2020-24	B	N	Grjóthleðsla, líklega hreyfð, austan við varnargarð	SÓ
DSC_0674	9.7.20	2020-24	B	N	Grjóthleðsla, líklega hreyfð, austan við varnargarð	SÓ
DSC_0675	9.7.20	2020-24	B	N	Grjóthleðsla, líklega hreyfð, austan við varnargarð	SÓ
DSC_0676	9.7.20	2020-24	B	NV	Grjóthleðsla, líklega hreyfð, austan við varnargarð	SÓ
DSC_0677	9.7.20	2020-24	B	V	Grjóthleðsla, líklega hreyfð, austan við varnargarð	SÓ
DSC_0678	9.7.20	2020-24	B	NV	Grjóthleðsla, líklega hreyfð, austan við varnargarð	SÓ

Nr.	Dagsetning	Ranns.nr.	Svæði	Átt	Lýsing	Ljósmyndari
DSC_0679	9.7.20	2020-24	B	N	Grjóthleðsla, líklega hreyfð, austan við varnargarð	SÓ
DSC_0680	9.7.20	2020-24	B	N	Grjóthleðsla, líklega hreyfð, austan við varnargarð	SÓ
DSC_0681	9.7.20	2020-24	B	N	Grjóthleðsla, líklega hreyfð, austan við varnargarð	SÓ
DSC_0682	9.7.20	2020-24	B	N	Grjóthleðsla, líklega hreyfð, austan við varnargarð	SÓ
DSC_0683	9.7.20	2020-24	B	N	Grjóthleðsla, líklega hreyfð, austan við varnargarð	SÓ
DSC_0684	9.7.20	2020-24	B	N	Grjóthleðsla, líklega hreyfð, austan við varnargarð	SÓ
DSC_0685	9.7.20	2020-24	B	N	Grjóthleðsla, líklega hreyfð, austan við varnargarð	SÓ
DSC_0686	9.7.20	2020-24	B	N	Grjóthleðsla, líklega hreyfð, austan við varnargarð	SÓ
DSC_0687	9.7.20	2020-24	B	NA	Grjóthleðsla, líklega hreyfð, austan við varnargarð	SÓ
DSC_0688	9.7.20	2020-24	B	S	Lofmynd af grjóthleðslu austan við varnargarð	SÓ
DSC_0689	9.7.20	2020-24	B	S	Lofmynd af grjóthleðslu austan við varnargarð	SÓ
DSC_0690	9.7.20	2020-24	B	S	Lofmynd af grjóthleðslu austan við varnargarð, nærmynd	SÓ
DSC_0691	9.7.20	2020-24	B	S	Lofmynd af grjóthleðslu austan við varnargarð, nærmynd	SÓ
DSC_0692	9.7.20	2020-24	B	S	Lofmynd af grjóthleðslu austan við varnargarð, nærmynd	SÓ
DSC_0693	9.7.20	2020-24	B	S	Lofmynd af grjóthleðslu austan við varnargarð, nærmynd	SÓ
DSC_0694	9.7.20	2020-24	B	S	Lofmynd af grjóthleðslu austan við varnargarð	SÓ
DSC_0695	9.7.20	2020-24	A	S	Lofmynd af bólverki	SÓ
DSC_0696	9.7.20	2020-24	A	S	Lofmynd af bólverki	SÓ
DSC_0697	9.7.20	2020-24	A	S	Lofmynd af bólverki	SÓ
DSC_0698	9.7.20	2020-24	B	S	Lofmynd af grjóthleðslu austan við varnargarð	SÓ
DSC_0699	9.7.20	2020-24	B	S	Lofmynd af grjóthleðslu austan við varnargarð, nærmynd	SÓ
DSC_0700	9.7.20	2020-24	B	S	Lofmynd af grjóthleðslu austan við varnargarð, nærmynd	SÓ
DSC_0701	9.7.20	2020-24	B	S	Lofmynd af grjóthleðslu austan við varnargarð, nærmynd	SÓ
DSC_0702	9.7.20	2020-24	B	S	Lofmynd af grjóthleðslu austan við varnargarð, nærmynd	SÓ
DSC_0703	9.7.20	2020-24	A	S	Lofmynd af bólverki	SÓ
DSC_0704	9.7.20	2020-24	A	S	Lofmynd af bólverki	SÓ
DSC_0705	9.7.20	2020-24	A	S	Lofmynd af bólverki, nærmynd	SÓ
DSC_0706	9.7.20	2020-24	A	S	Lofmynd af bólverki, nærmynd	SÓ
DSC_0707	9.7.20	2020-24	A	S	Lofmynd af bólverki, nærmynd	SÓ
DSC_0708	9.7.20	2020-24	A	S	Lofmynd af bólverki, nærmynd	SÓ
DSC_0709	9.7.20	2020-24	A	S	Lofmynd af bólverki, nærmynd	SÓ
DSC_0710	9.7.20	2020-24	A	S	Lofmynd af bólverki, nærmynd	SÓ

Nr.	Dagsetning	Rannsr.nr.	Svæði	Átt	Lýsing	Ljósmyndari
DSC_0711	9.7.20	2020-24	A	S	Lofmynd af bólverki, nærmynd	SÓ
DSC_0712	9.7.20	2020-24	A	S	Lofmynd af bólverki, nærmynd	SÓ
DSC_0713	9.7.20	2020-24	A	S	Lofmynd af bólverki, nærmynd	SÓ
DSC_0714	9.7.20	2020-24	A	S	Lofmynd af bólverki, nærmynd	SÓ
DSC_0715	9.7.20	2020-24	A	S	Lofmynd af bólverki, nærmynd	SÓ
DSC_0716	9.7.20	2020-24	A	S	Lofmynd af bólverki, nærmynd	SÓ
DSC_0717	9.7.20	2020-24	A	S	Lofmynd af bólverki, nærmynd	SÓ
DSC_0718	9.7.20	2020-24	A	S	Lofmynd af bólverki	SÓ
DSC_0719	9.7.20	2020-24	A	S	Lofmynd af bólverki	SÓ
DSC_0720	9.7.20	2020-24	A	S	Bólverk	SÓ
DSC_0721	9.7.20	2020-24	A	S	Bólverk	SÓ
DSC_0722	9.7.20	2020-24	A	S	Bólverk	SÓ
DSC_0723	9.7.20	2020-24	A	S	Bólverk	SÓ
DSC_0724	9.7.20	2020-24	A	S	Bólverk	SÓ
DSC_0725	9.7.20	2020-24	A	SV	Bólverk	SÓ
DSC_0726	9.7.20	2020-24	A	V	Bólverk	SÓ
DSC_0727	9.7.20	2020-24	A	S	Bólverk	SÓ
DSC_0728	9.7.20	2020-24	A	S	Bólverk	SÓ
DSC_0729	9.7.20	2020-24	A	SV	Bólverk, nærmynd	SÓ
DSC_0730	9.7.20	2020-24	A	S	Bólverk, nærmynd	SÓ
DSC_0731	9.7.20	2020-24	A	S	Bólverk, nærmynd	SÓ
DSC_0732	9.7.20	2020-24	A	A	Bólverk, nærmynd	SÓ
DSC_0733	9.7.20	2020-24	A	A	Bólverk, nærmynd	SÓ
DSC_0734	9.7.20	2020-24	A	NA	Bólverk, nærmynd	SÓ
DSC_0735	9.7.20	2020-24	A	NA	Bólverk, nærmynd	SÓ
DSC_0736	9.7.20	2020-24	A	N	Bólverk, nærmynd	SÓ
DSC_0737	9.7.20	2020-24	A	N	Bólverk, nærmynd	SÓ
DSC_0738	9.7.20	2020-24	A	N	Bólverk	SÓ
DSC_0739	9.7.20	2020-24	A	N	Bólverk	SÓ
DSC_0740	9.7.20	2020-24	A	N	Bólverk	SÓ
DSC_0741	9.7.20	2020-24	A	N	Bólverk	SÓ
DSC_0742	9.7.20	2020-24	A	N	Bólverk	SÓ

Nr.	Dagsetning	Rannsr.nr.	Svæði	Átt	Lýsing	Ljósmyndari
DSC_0743	9.7.20	2020-24	A	N	Bólverk	SÓ
DSC_0744	9.7.20	2020-24	A	N	Bólverk	SÓ
DSC_0745	9.7.20	2020-24	A	N	Bólverk	SÓ
DSC_0746	9.7.20	2020-24	A	N	Bólverk	SÓ
DSC_0747	9.7.20	2020-24	A	N	Bólverk	SÓ
DSC_0748	9.7.20	2020-24	A	N	Bólverk	SÓ
DSC_0749	9.7.20	2020-24	A	N	Bólverk	SÓ
DSC_0750	9.7.20	2020-24	A	V	Bólverk, nærmýnd	SÓ
DSC_0751	9.7.20	2020-24	A	V	Bólverk, nærmýnd	SÓ
DSC_0752	9.7.20	2020-24	A	A	Bólverk, nærmýnd	SÓ
DSC_0753	9.7.20	2020-24	A	A	Bólverk, nærmýnd	SÓ
DSC_0754	9.7.20	2020-24	A	A	Bólverk, nærmýnd	SÓ
DSC_0755	9.7.20	2020-24	A	V	Bólverk, nærmýnd	SÓ
DSC_0756	9.7.20	2020-24	A	N	Bólverk, nærmýnd	SÓ
DSC_0757	9.7.20	2020-24	A	N	Bólverk, nærmýnd	SÓ
DSC_0758	9.7.20	2020-24	A	N	Bólverk, nærmýnd	SÓ
DSC_0759	9.7.20	2020-24	A	S	Bólverk, nærmýnd	SÓ
DSC_0760	9.7.20	2020-24	A	S	Bólverk, nærmýnd	SÓ
DSC_0761	9.7.20	2020-24	A	S	Bólverk, nærmýnd	SÓ
DSC_0762	9.7.20	2020-24	A	S	Bólverk, nærmýnd	SÓ
DSC_0763	9.7.20	2020-24	A	S	Bólverk, nærmýnd	SÓ
DSC_0764	9.7.20	2020-24	A	S	Bólverk, nærmýnd	SÓ
DSC_0765	9.7.20	2020-24	A	V	Bólverk, nærmýnd	SÓ
DSC_0766	9.7.20	2020-24	A	V	Bólverk, nærmýnd	SÓ
DSC_0767	9.7.20	2020-24	A	V	Bólverk, nærmýnd	SÓ
DSC_0768	14.7.2020	2020-24	A	V	Bólverk, nærmýnd	SÓ
DSC_0769	14.7.2020	2020-24	A	S	Lofmynd af svæði	SÓ
DSC_0770	14.7.2020	2020-24	A	S	Lofmynd af svæði	SÓ
DSC_0771	14.7.2020	2020-24	A	S	Lofmynd af svæði	SÓ
DSC_0772	14.7.2020	2020-24	B	S	Lofmynd af svæði	SÓ
DSC_0773	14.7.2020	2020-24	B	S	Lofmynd af svæði	SÓ
DSC_0774	14.7.2020	2020-24	B	S	Lofmynd af svæði	SÓ

Nr.	Dagsetning	Rannsnr.	Svæði	Átt	Lýsing	Ljósmyndari
DSC_0775	14.7.2020	2020-24	B	S	Lofmynd af svæði	SÓ
DSC_0776	14.7.2020	2020-24	B	S	Lofmynd af svæði	SÓ
DSC_0777	14.7.2020	2020-24	B	S	Lofmynd af svæði	SÓ
DSC_0778	14.7.2020	2020-24	B	S	Lofmynd af svæði	SÓ
DSC_0779	14.7.2020	2020-24	B	S	Lofmynd af svæði	SÓ
DSC_0780	14.7.2020	2020-24	B	S	Lofmynd af svæði	SÓ
DSC_0781	14.7.2020	2020-24	B	S	Lofmynd af svæði	SÓ
DSC_0782	14.7.2020	2020-24	B	S	Lofmynd af svæði	SÓ
DSC_0783	14.7.2020	2020-24	B	S	Lofmynd af svæði	SÓ
DSC_0784	14.7.2020	2020-24	B	S	Lofmynd af svæði	SÓ
DSC_0785	14.7.2020	2020-24	B	S	Lofmynd af svæði	SÓ
DSC_0786	14.7.2020	2020-24	B	S	Lofmynd af svæði	SÓ
DSC_0787	14.7.2020	2020-24	B	S	Lofmynd af svæði	SÓ
DSC_0788	16.7.2020	2020-24	B	SA	Kápulaus varnargarður rifinn	SÓ
DSC_0789	16.7.2020	2020-24	B	SA	Kápulaus varnargarður rifinn	SÓ
DSC_0790	16.7.2020	2020-24	B	SA	Kápulaus varnargarður rifinn	SÓ
DSC_0791	16.7.2020	2020-24	B	SA	Kápulaus varnargarður rifinn	SÓ
DSC_0792	16.7.2020	2020-24	B	NV	Kápulaus varnargarður rifinn	SÓ
DSC_0793	16.7.2020	2020-24	B	NV	Kápulaus varnargarður rifinn	SÓ
DSC_0794	16.7.2020	2020-24	B	NV	Kápulaus varnargarður rifinn	SÓ
DSC_0795	16.7.2020	2020-24	B	NV	Kápulaus varnargarður rifinn	SÓ
DSC_0796	16.7.2020	2020-24	B	NV	Kápulaus varnargarður rifinn	SÓ
DSC_0797	16.7.2020	2020-24	B	SA	Kápulaus varnargarður rifinn	SÓ
DSC_0798	16.7.2020	2020-24	B	SA	Kápulaus varnargarður rifinn	SÓ
DSC_0799	16.7.2020	2020-24	B	SA	Kápulaus varnargarður rifinn	SÓ
DSC_0800	16.7.2020	2020-24	B	SA	Kápulaus varnargarður rifinn	SÓ
DSC_0801	16.7.2020	2020-24	B	SA	Kápulaus varnargarður rifinn	SÓ
DSC_0802	16.7.2020	2020-24	B	SA	Kápulaus varnargarður rifinn	SÓ
DSC_0803	16.7.2020	2020-24	B	SA	Kápulaus varnargarður rifinn	SÓ
DSC_0804	16.7.2020	2020-24	B	SA	Kápulaus varnargarður rifinn	SÓ
DSC_0805	16.7.2020	2020-24	B	SA	Kápulaus varnargarður rifinn	SÓ
DSC_0806	16.7.2020	2020-24	B	NV	Kápulaus varnargarður rifinn	SÓ

Nr.	Dagsetning	Rannn.nr.	Svæði	Átt	Lýsing	Ljósmyndari
DSC_0807	16.7.2020	2020-24	B	SA	Kápulaus varmargarður rifinn	SÓ
DSC_0808	16.7.2020	2020-24	B	NV	Kápulaus varmargarður rifinn	SÓ
DSC_0809	16.7.2020	2020-24	B	NV	Kápulaus varmargarður rifinn	SÓ
DSC_0810	16.7.2020	2020-24	B	SA	Kápulaus varmargarður rifinn	SÓ
DSC_0811	16.7.2020	2020-24	A	N	Hreinsun við Bólverk	SÓ
DSC_0812	16.7.2020	2020-24	A	N	Hreinsun við Bólverk	SÓ
DSC_0813	16.7.2020	2020-24	A	N	Hreinsun við Bólverk	SÓ
DSC_0814	16.7.2020	2020-24	A	N	Hreinsun við Bólverk	SÓ
DSC_0815	16.7.2020	2020-24	A	N	Hreinsun við Bólverk	SÓ
DSC_0816	16.7.2020	2020-24	B	NV	Kápulaus varmargarður rifinn	SÓ
DSC_0817	16.7.2020	2020-24	B	NV	Kápulaus varmargarður rifinn	SÓ
DSC_0818	16.7.2020	2020-24	B	NV	Kápulaus varmargarður rifinn	SÓ
DSC_0819	16.7.2020	2020-24	B	SA	Kápulaus varmargarður rifinn	SÓ
DSC_0820	22.7.2020	2020-24		gripur	Tréverk, bryggja 005:019	SÓ
DSC_0821	22.7.2020	2020-24		gripur	Tréverk, bryggja 005:019	SÓ
DSC_0822	22.7.2020	2020-24		gripur	Tréverk, bryggja 005:019	SÓ
DSC_0823	22.7.2020	2020-24		gripur	Tréverk, bryggja 005:019	SÓ
DSC_0824	22.7.2020	2020-24		gripur	Tréverk, bryggja 005:019	SÓ
DSC_0825	22.7.2020	2020-24		gripur	Tréverk, bryggja 005:019	SÓ
DSC_0826	22.7.2020	2020-24		gripur	Tréverk, bryggja 005:019	SÓ
DSC_0827	22.7.2020	2020-24		gripur	Tréverk, bryggja 005:019	SÓ
DSC_0828	22.7.2020	2020-24		gripur	Tréverk, bryggja 005:019	SÓ
DSC_0829	22.7.2020	2020-24		gripur	Tréverk, bryggja 005:019	SÓ
DSC_0830	22.7.2020	2020-24		gripur	Tréverk, bryggja 005:019	SÓ
DSC_0831	22.7.2020	2020-24	A	S	Bólverk, smíð	SÓ
DSC_0832	22.7.2020	2020-24	A	S	Bólverk, smíð	SÓ
DSC_0833	22.7.2020	2020-24	A	S	Bólverk, smíð	SÓ
DSC_0834	22.7.2020	2020-24	A	S	Bólverk, smíð	SÓ
DSC_0835	22.7.2020	2020-24	A	S	Bólverk, smíð	SÓ
DSC_0836	22.7.2020	2020-24	A	S	Bólverk, smíð	SÓ
DSC_0837	22.7.2020	2020-24	A	S	Bólverk, smíð	SÓ
DSC_0838	22.7.2020	2020-24	A	S	Bólverk, smíð	SÓ

Nr.	Dagsetning	Rannsnr.	Svæði	Átt	Lýsing	Ljósmyndari
DSC_0839	22.7.2020	2020-24	A	S	Bólverk, snið	SÓ
DSC_0840	22.7.2020	2020-24	A	S	Bólverk, snið	SÓ
DSC_0841	22.7.2020	2020-24	A	S	Bólverk, snið	SÓ
DSC_0842	22.7.2020	2020-24	A	S	Bólverk, snið	SÓ
DSC_0843	22.7.2020	2020-24	A	S	Bólverk, snið	SÓ
DSC_0844	22.7.2020	2020-24	A	S	Bólverk, snið	SÓ
DSC_0845	22.7.2020	2020-24	A	S	Bólverk, snið	SÓ
DSC_0846	22.7.2020	2020-24	A	S	Bólverk, snið	SÓ
DSC_0847	28.7.2020	2020-24	F	SA	Steinbryggjuveggurinn, ytrabyrði	SÓ
DSC_0848	28.7.2020	2020-24	F	SA	Steinbryggjuveggurinn, ytrabyrði	SÓ
DSC_0849	28.7.2020	2020-24	F	SA	Steinbryggjuveggurinn, ytrabyrði	SÓ
DSC_0850	28.7.2020	2020-24	F	SA	Steinbryggjuveggurinn, ytrabyrði	SÓ
DSC_0851	28.7.2020	2020-24	F	SA	Steinbryggjuveggurinn, ytrabyrði	SÓ
DSC_0852	28.7.2020	2020-24	F	SA	Steinbryggjuveggurinn, ytrabyrði	SÓ
DSC_0853	28.7.2020	2020-24	F	SA	Steinbryggjuveggurinn, ytrabyrði	SÓ
DSC_0854	28.7.2020	2020-24	F	SA	Steinbryggjuveggurinn, ytrabyrði	SÓ
DSC_0855	28.7.2020	2020-24	F	SA	Steinbryggjuveggurinn, ytrabyrði	SÓ
DSC_0856	28.7.2020	2020-24	F	SA	Steinbryggjuveggurinn, ytrabyrði	SÓ
DSC_0857	28.7.2020	2020-24	F	SA	Steinbryggjuveggurinn, ytrabyrði	SÓ
DSC_0858	28.7.2020	2020-24	F	SA	Steinbryggjuveggurinn, ytrabyrði	SÓ
DSC_0859	28.7.2020	2020-24	F	SA	Steinbryggjuveggurinn, ytrabyrði	SÓ
DSC_0860	28.7.2020	2020-24	F	SA	Steinbryggjuveggurinn, ytrabyrði	SÓ
DSC_0861	28.7.2020	2020-24	F	SA	Steinbryggjuveggurinn, ytrabyrði, snið - með bandi	SÓ
DSC_0862	28.7.2020	2020-24	F	SA	Steinbryggjuveggurinn, ytrabyrði, snið - með bandi	SÓ
DSC_0863	28.7.2020	2020-24	F	SA	Steinbryggjuveggurinn, ytrabyrði, snið - með bandi	SÓ
DSC_0864	28.7.2020	2020-24	F	SA	Steinbryggjuveggurinn, ytrabyrði, snið - með bandi	SÓ
DSC_0865	28.7.2020	2020-24	F	SA	Steinbryggjuveggurinn, ytrabyrði, snið - með bandi	SÓ
DSC_0866	28.7.2020	2020-24	F	SA	Steinbryggjuveggurinn, ytrabyrði, snið - með bandi	SÓ
DSC_0867	28.7.2020	2020-24	F	SA	Steinbryggjuveggurinn, ytrabyrði, snið - með bandi	SÓ
DSC_0868	28.7.2020	2020-24	F	SA	Steinbryggjuveggurinn, ytrabyrði, snið - með bandi	SÓ
DSC_0869	28.7.2020	2020-24	F	SA	Steinbryggjuveggurinn, ytrabyrði, snið - með bandi	SÓ
DSC_0870	28.7.2020	2020-24	F	SA	Steinbryggjuveggurinn, ytrabyrði, snið - með bandi	SÓ

Nr.	Dagsetning	Rannsr.	Svæði	Átt	Lýsing	Ljósmyndari
DSC_0871	28.7.2020	2020-24	F	SA	Steinbryggjuveggurinn, ytrabyrði, snið - með bandi	SÓ
DSC_0872	28.7.2020	2020-24	F	SA	Steinbryggjuveggurinn, ytrabyrði, snið - með bandi	SÓ
DSC_0873	28.7.2020	2020-24	F	SA	Steinbryggjuveggurinn, ytrabyrði, snið - með bandi	SÓ
DSC_0874	28.7.2020	2020-24	F	SA	Steinbryggjuveggurinn, ytrabyrði, snið - með bandi	SÓ
DSC_0875	28.7.2020	2020-24	F	SA	Steinbryggjuveggurinn, ytrabyrði, snið - með bandi	SÓ
DSC_0876	28.7.2020	2020-24	F	SA	Steinbryggjuveggurinn, ytrabyrði, snið - með bandi	SÓ
DSC_0877	28.7.2020	2020-24	F	SA	Steinbryggjuveggurinn, ytrabyrði, snið - með bandi	SÓ
DSC_0878	28.7.2020	2020-24	F	SA	Steinbryggjuveggurinn, ytrabyrði, snið - með bandi	SÓ
DSC_0879	28.7.2020	2020-24	F	SA	Steinbryggjuveggurinn, ytrabyrði, snið - með bandi	SÓ
DSC_0880	28.7.2020	2020-24	F	SA	Steinbryggjuveggurinn, ytrabyrði, snið - með bandi	SÓ
DSC_0881	28.7.2020	2020-24	F	SA	Steinbryggjuveggurinn, ytrabyrði, snið - með bandi	SÓ
DSC_0882	28.7.2020	2020-24	F	SA	Steinbryggjuveggurinn, ytrabyrði, snið - með bandi	SÓ
DSC_0883	28.7.2020	2020-24	F	SA	Steinbryggjuveggurinn, ytrabyrði, snið - með bandi	SÓ
DSC_0884	28.7.2020	2020-24	F	SA	Steinbryggjuveggurinn, ytrabyrði, snið - með bandi	SÓ
DSC_0885	28.7.2020	2020-24	F	SA	Steinbryggjuveggurinn, ytrabyrði, snið - með bandi	SÓ
DSC_0886	28.7.2020	2020-24	F	SA	Steinbryggjuveggurinn, ytrabyrði, snið - með bandi	SÓ
DSC_0887	28.7.2020	2020-24	F	SA	Steinbryggjuveggurinn, ytrabyrði, snið - með bandi	SÓ
DSC_0888	28.7.2020	2020-24	F	SA	Steinbryggjuveggurinn, ytrabyrði, snið - með bandi	SÓ
DSC_0889	28.7.2020	2020-24	F	SA	Steinbryggjuveggurinn, ytrabyrði, snið - með bandi	SÓ
DSC_0890	28.7.2020	2020-24	F	SA	Steinbryggjuveggurinn, ytrabyrði, snið - með bandi	SÓ
DSC_0891	28.7.2020	2020-24	F	SA	Steinbryggjuveggurinn, ytrabyrði, snið - með bandi	SÓ
DSC_0892	28.7.2020	2020-24	F	SA	Steinbryggjuveggurinn, ytrabyrði, snið - með bandi	SÓ
DSC_0893	29.7.2020	2020-24	F	SA	Steinbryggjuveggurinn, ytrabyrði	SÓ
DSC_0894	29.7.2020	2020-24	F	SA	Steinbryggjuveggurinn, ytrabyrði	SÓ
DSC_0895	29.7.2020	2020-24	F	SA	Steinbryggjuveggurinn, ytrabyrði	SÓ
DSC_0896	29.7.2020	2020-24	F	SA	Steinbryggjuveggurinn, ytrabyrði	SÓ
DSC_0897	29.7.2020	2020-24	F	SA	Steinbryggjuveggurinn, ytrabyrði	SÓ
DSC_0898	29.7.2020	2020-24	F	SA	Steinbryggjuveggurinn, ytrabyrði	SÓ
DSC_0899	29.7.2020	2020-24	F	SA	Steinbryggjuveggurinn, ytrabyrði	SÓ
DSC_0900	29.7.2020	2020-24	F	SA	Steinbryggjuveggurinn, ytrabyrði	SÓ
DSC_0901	29.7.2020	2020-24	F	SA	Steinbryggjuveggurinn, ytrabyrði	SÓ
DSC_0902	29.7.2020	2020-24	F	SA	Steinbryggjuveggurinn, ytrabyrði	SÓ

Nr.	Dagsetning	Rannsr.	Svæði	Átt	Lýsing	Ljósmyndari
DSC_0903	29.7.2020	2020-24	F	SA	Steinbryggjuveggurinn, ytrabyrði	SÓ
DSC_0904	29.7.2020	2020-24	F	S	Steinbryggjuveggurinn, ytrabyrði	SÓ
DSC_0905	29.7.2020	2020-24	F	S	Steinbryggjuveggurinn, ytrabyrði	SÓ
DSC_0906	29.7.2020	2020-24	F	SA	Steinbryggjuveggurinn, ytrabyrði	SÓ
DSC_0907	29.7.2020	2020-24	F	SA	Steinbryggjuveggurinn, ytrabyrði	SÓ
DSC_0908	29.7.2020	2020-24	F	SA	Steinbryggjuveggurinn, ytrabyrði	SÓ
DSC_0909	29.7.2020	2020-24	F	N	Stallur í neðsta umfari Steinbryggjuveggs	SÓ
DSC_0910	29.7.2020	2020-24	F	N	Stallur í neðsta umfari Steinbryggjuveggs	SÓ
DSC_0911	29.7.2020	2020-24	F	N	Stallur í neðsta umfari Steinbryggjuveggs	SÓ
DSC_0912	29.7.2020	2020-24	F	N	Stallur í neðsta umfari Steinbryggjuveggs	SÓ
DSC_0913	29.7.2020	2020-24	F	SA	Stallur í neðsta umfari Steinbryggjuveggs	SÓ
DSC_0914	29.7.2020	2020-24	F	SA	Stallur í neðsta umfari Steinbryggjuveggs	SÓ
DSC_0915	29.7.2020	2020-24	F	SA	Stallur í neðsta umfari Steinbryggjuveggs	SÓ
IMG_6613	29.6.2020	2020-24	E	SA	Boltar í Steinbryggjuveg	SÓ
IMG_6614	29.6.2020	2020-24	E	SA	Leifar timburverks í Nautstum	SÓ
IMG_6615	29.6.2020	2020-24	B	SV	Leifar timburverks í Nautstum	SÓ
IMG_6616	29.6.2020	2020-24	C	N	Byrjað á að hreinsa kápulausan varnargarð	SÓ
IMG_6617	29.6.2020	2020-24	B	NA	Hugsanleg hleðsla á svæði C	SÓ
IMG_6618	30.6.2020	2020-24	0	0	Bólverk	SÓ
IMG_6619	30.6.2020	2020-24	0	0	mælipunktur	SÓ
IMG_6620	30.6.2020	2020-24	0	0	mælipunktur	SÓ
IMG_6621	30.6.2020	2020-24	0	0	mælipunktur	SÓ
IMG_6622	30.6.2020	2020-24	0	0	mælipunktur	SÓ
IMG_6623	1.7.2020	2020-24	C	N	Hugsanleg hleðsla á svæði C	SÓ
IMG_6630	8.7.2020	2020-24	A	NA	Bólverkið grafið fram	SÓ
IMG_6631	8.7.2020	2020-24	A	NA	Bólverkið grafið fram	SÓ
IMG_6632	8.7.2020	2020-24	A	NA	Bólverkið grafið fram	SÓ
IMG_6633	8.7.2020	2020-24	A	NV	Bólverkið grafið fram	SÓ
IMG_6634	8.7.2020	2020-24	A	NV	Bólverkið grafið fram	SÓ
IMG_6635	8.7.2020	2020-24	A	NV	Bólverkið grafið fram	SÓ
IMG_6636	8.7.2020	2020-24	A	NV	Bólverkið grafið fram	SÓ
IMG_6637	8.7.2020	2020-24	A	NV	Bólverkið grafið fram	SÓ

Nr.	Dagsetning	Rannsr.nr.	Svæði	Átt	Lýsing	Ljósmyndari
IMG_6638	8.7.2020	2020-24	0	SA	?	SÓ
IMG_6647	8.7.2020	2020-24	0	SA	?	SÓ
IMG_6649	8.7.2020	2020-24	B	SV	Kápulaus varnargarður hreinsaður	SÓ
IMG_6650	8.7.2020	2020-24	A	SV	Bólverkið hreinsað	SÓ
IMG_6652	8.7.2020	2020-24	A	SV	Bólverkið hreinsað	SÓ
IMG_6653	8.7.2020	2020-24	A	SV	Bólverkið hreinsað	SÓ
IMG_6654	9.7.2020	2020-24	A	úr tollhúsi	Bólverkið hreinsað	SÓ
IMG_6655	9.7.2020	2020-24	B	V	Hólmfríður vinnur að skráningu	SÓ
IMG_6656	9.7.2020	2020-24	A	SV	Bólverk	SÓ
IMG_6661	16.7.2020	2020-24	A	A	Vinnumynd	SÓ
IMG_6663	16.7.2020	2020-24	N	N	Vinnumynd	SÓ
IMG_6664	16.7.2020	2020-24	E	NA	Skurður í Naustum	SÓ
IMG_6665	17.7.2020	2020-24	E	SA	Tréverk, bryggja 005:019	SÓ
IMG_6666	17.7.2020	2020-24	A	NA	Bólverk séð inni kjarnann	SÓ
IMG_6667	17.7.2020	2020-24	B	N	Störgryti	SÓ
IMG_6668	17.7.2020	2020-24	B	N	Störgryti	SÓ
IMG_6669	17.7.2020	2020-24	B	N	Störgryti	SÓ
IMG_6670	17.7.2020	2020-24	A	SV	Bólverkið af svölum Tollhússins	SÓ
IMG_6671	17.7.2020	2020-24	A	SV	Bólverkið af svölum Tollhússins	SÓ
IMG_6672	17.7.2020	2020-24	B	SV	Bútd að rífa kápulausa varnargarðinn og leggja slóða fyrir vinnuvélar að steinbryggju	SÓ
IMG_6673	17.7.2020	2020-24	B	SV	Bútd að rífa kápulausa varnargarðinn og leggja slóða fyrir vinnuvélar að steinbryggju	SÓ
IMG_6674	17.7.2020	2020-24	B	SV	Bútd að rífa kápulausa varnargarðinn og leggja slóða fyrir vinnuvélar að steinbryggju	SÓ
IMG_6675	17.7.2020	2020-24	B	SV	Bútd að rífa kápulausa varnargarðinn og leggja slóða fyrir vinnuvélar að steinbryggju	SÓ
IMG_6676	17.7.2020	2020-24	B	SV	Bútd að rífa kápulausa varnargarðinn og leggja slóða fyrir vinnuvélar að steinbryggju	SÓ
IMG_6677	17.7.2020	2020-24	B	SV	Bútd að rífa kápulausa varnargarðinn og leggja slóða fyrir vinnuvélar að steinbryggju	SÓ
IMG_6678	17.7.2020	2020-24	B	SV	Bútd að rífa kápulausa varnargarðinn og leggja slóða fyrir vinnuvélar að steinbryggju	SÓ
IMG_6679	17.7.2020	2020-24	B	SV	Bútd að rífa kápulausa varnargarðinn og leggja slóða fyrir vinnuvélar að steinbryggju	SÓ
IMG_6680	17.7.2020	2020-24	B	SV	Bútd að rífa kápulausa varnargarðinn og leggja slóða fyrir vinnuvélar að steinbryggju	SÓ
IMG_6681	17.7.2020	2020-24	B	SV	Bútd að rífa kápulausa varnargarðinn og leggja slóða fyrir vinnuvélar að steinbryggju	SÓ
IMG_6682	17.7.2020	2020-24	B	SV	Bútd að rífa kápulausa varnargarðinn og leggja slóða fyrir vinnuvélar að steinbryggju	SÓ
IMG_6683	17.7.2020	2020-24	B	SV	Bútd að rífa kápulausa varnargarðinn og leggja slóða fyrir vinnuvélar að steinbryggju	SÓ
IMG_6684	17.7.2020	2020-24	B	SV	Bútd að rífa kápulausa varnargarðinn og leggja slóða fyrir vinnuvélar að steinbryggju	SÓ

Nr.	Dagsetning	Rannsr.nr.	Svæði	Átt	Lýsing	Ljósmyndari
IMG_6685	17.7.2020	2020-24	B	SV	Búð að rífa kápulausa varnargarðinn og leggja slóða fyrir vinnuvélar að steinbryggju	SÓ
IMG_6686	17.7.2020	2020-24	B	SV	Búð að rífa kápulausa varnargarðinn og leggja slóða fyrir vinnuvélar að steinbryggju	SÓ
IMG_6687	17.7.2020	2020-24	B	SV	Búð að rífa kápulausa varnargarðinn og leggja slóða fyrir vinnuvélar að steinbryggju	SÓ
IMG_6688	17.7.2020	2020-24	B	SV	Búð að rífa kápulausa varnargarðinn og leggja slóða fyrir vinnuvélar að steinbryggju	SÓ
IMG_6689	17.7.2020	2020-24	B	SV	Búð að rífa kápulausa varnargarðinn og leggja slóða fyrir vinnuvélar að steinbryggju	SÓ
IMG_6690	17.7.2020	2020-24	A	SV	bólverk panorama	SÓ
IMG_6691	17.7.2020	2020-24	A	SV	bólverk panorama	SÓ
IMG_6692	17.7.2020	2020-24	B	SA	vinnumynd	SÓ
IMG_6693	17.7.2020	2020-24	A	SV	bólverk panorama	SÓ
IMG_6694	17.7.2020	2020-24	A	SV	Forsíðumynd? klóakrör í gegnum bólverkið	SÓ
IMG_6695	17.7.2020	2020-24	A	SV	Forsíðumynd? klóakrör í gegnum bólverkið	SÓ
IMG_6696	17.7.2020	2020-24	A	NV	Bólverkið	SÓ
IMG_6698	18.7.2020	2020-24	E	S	Skurður í Naustum	SÓ
IMG_6699	18.7.2020	2020-24	E	NA	Skurður í Naustum	SÓ
IMG_6700	18.7.2020	2020-24	E	S	Skurður í Naustum	SÓ
IMG_6701	18.7.2020	2020-24	E	S	Skurður í Naustum	SÓ
IMG_6719copy	20.7.2020	2020-24	E	SA	mögulegur bryggjuþóstur 005:019?	SÓ
IMG_6719	20.7.2020	2020-24	E	SA	mynd með merkingum - mögulegur bryggjuþóstur	SÓ
IMG_6720	20.7.2020	2020-24	E	?	?	SÓ
IMG_6721	20.7.2020	2020-24	E	NA	Skurður í Naustum	SÓ
IMG_6722	21.7.2020	2020-24	E	N	Grafíð á horni Pósthússtrætis og Tryggvagötu	SÓ
IMG_6723	21.7.2020	2020-24	E	N	Grafíð á horni Pósthússtrætis og Tryggvagötu	SÓ
IMG_6724	21.7.2020	2020-24	F	N	Kjarni bólverks	SÓ
IMG_6725	21.7.2020	2020-24	F	NA	Kjarni bólverks	SÓ
IMG_6726	21.7.2020	2020-24	F	NA	Óhreyfði lög norðvestan við ytrabyrði Steinbryggju	SÓ
IMG_6727	21.7.2020	2020-24	F	NA	Óhreyfði lög norðvestan við ytrabyrði Steinbryggju	SÓ
IMG_6728	21.7.2020	2020-24	F	NA	Óhreyfði lög norðvestan við ytrabyrði Steinbryggju	SÓ
IMG_6729	21.7.2020	2020-24	F	SA	Vinnumynd	SÓ
IMG_6730	21.7.2020	2020-24	F	NV	Vinnumynd	SÓ
IMG_6731	21.7.2020	2020-24	F	NV	Vinnumynd	SÓ
IMG_6732	21.7.2020	2020-24	F	SA	Óhreyfði lög norðvestan við ytrabyrði Steinbryggju	SÓ
IMG_6733	21.7.2020	2020-24	F	SA	Óhreyfði lög norðvestan við ytrabyrði Steinbryggju	SÓ

Nr.	Dagsetning	Rannsr.	Svæði	Átt	Lýsing	Ljósmyndari
IMG_6734	21.7.2020	2020-24	F	SA	Óhreyfði lög norðvestan við ytrabyrði Steinbryggju	SÓ
IMG_6735	21.7.2020	2020-24	F	SA	Óhreyfði lög norðvestan við ytrabyrði Steinbryggju	SÓ
IMG_6736	21.7.2020	2020-24	F	SA	Móóskulag að koma í ljós, óhreyfð jarðlög sem liggja að Steinbryggjuvegnum	SÓ
IMG_6737	21.7.2020	2020-24	F	SA	Móóskulag að koma í ljós, óhreyfð jarðlög sem liggja að Steinbryggjuvegnum	SÓ
IMG_6738	21.7.2020	2020-24	F	SA	Móóskulag að koma í ljós, óhreyfð jarðlög sem liggja að Steinbryggjuvegnum	SÓ
IMG_6739	21.7.2020	2020-24	F	SA	Móóskulag að koma í ljós, óhreyfð jarðlög sem liggja að Steinbryggjuvegnum	SÓ
IMG_6740	21.7.2020	2020-24	F	SA	Móóskulag að koma í ljós, óhreyfð jarðlög sem liggja að Steinbryggjuvegnum	SÓ
IMG_6742	22.7.2020	2020-24	F	SA	Steinbryggjan kemur í ljós	SÓ
IMG_6743	22.7.2020	2020-24	F	SA	Steinbryggjan kemur í ljós	SÓ
IMG_6744	22.7.2020	2020-24	F	SA	Steinbryggjan kemur í ljós	SÓ
IMG_6745	22.7.2020	2020-24	F	SA	Steinbryggjan kemur í ljós	SÓ
IMG_6749	22.7.2020	2020-24	F	SA	Steinbryggjan kemur í ljós	SÓ
IMG_6750	22.7.2020	2020-24	F	SA	Steinbryggjan kemur í ljós	SÓ
IMG_6751	22.7.2020	2020-24	F	SA	Steinbryggjan kemur í ljós	SÓ
IMG_6752	22.7.2020	2020-24	F	SA	Steinbryggjan kemur í ljós	SÓ
IMG_6753	22.7.2020	2020-24	F	SA	Steinbryggjan kemur í ljós	SÓ
IMG_6754	22.7.2020	2020-24	F	SA	Steinbryggjan kemur í ljós	SÓ
IMG_6755	22.7.2020	2020-24	F	SA	Steinbryggjan kemur í ljós	SÓ
IMG_6757	27.7.2020	2020-24	B	SA	Skurður grafinn þar sem kápulaus varnargarður var, farið aðeins dýpra en neðsta umfar	SÓ
IMG_6758	27.7.2020	2020-24	B	NA	Skurður grafinn þar sem kápulaus varnargarður var, farið aðeins dýpra en neðsta umfar	SÓ
IMG_6759	27.7.2020	2020-24	B	NA	Skurður grafinn þar sem kápulaus varnargarður var, farið aðeins dýpra en neðsta umfar	SÓ
IMG_6760	27.7.2020	2020-24	B	NA	Skurður grafinn þar sem kápulaus varnargarður var, farið aðeins dýpra en neðsta umfar	SÓ
IMG_6761	27.7.2020	2020-24	B	NA	Skurður grafinn þar sem kápulaus varnargarður var, farið aðeins dýpra en neðsta umfar	SÓ
IMG_6762	27.7.2020	2020-24	B	NA	Skurður grafinn þar sem kápulaus varnargarður var, farið aðeins dýpra en neðsta umfar	SÓ
IMG_6763	27.7.2020	2020-24	B	NA	Skurður grafinn þar sem kápulaus varnargarður var, farið aðeins dýpra en neðsta umfar	SÓ
IMG_6764	27.7.2020	2020-24	B	NA	Skurður grafinn þar sem kápulaus varnargarður var, farið aðeins dýpra en neðsta umfar	SÓ
IMG_6765	27.7.2020	2020-24	B	gripur	Tré - hugsanlega partur af gerð sjóvarnargarðs	SÓ
IMG_6766	27.7.2020	2020-24	B	gripur	Tré - hugsanlega partur af gerð sjóvarnargarðs	SÓ
IMG_6767	27.7.2020	2020-24	B	gripur	Tré - hugsanlega partur af gerð sjóvarnargarðs	SÓ
IMG_6768	27.7.2020	2020-24	B	gripur	Tré - hugsanlega partur af gerð sjóvarnargarðs	SÓ
IMG_6769	27.7.2020	2020-24	B	gripur	Tré - hugsanlega partur af gerð sjóvarnargarðs	SÓ
IMG_6770	27.7.2020	2020-24	B	gripur	Tré - hugsanlega partur af gerð sjóvarnargarðs	SÓ

Nr.	Dagsetning	Ranns.nr.	Svæði	Átt	Lýsing	Ljósmyndari
IMG_6771	27.7.2020	2020-24	B	gripur	Tré - hugsanlega partur af gerð sjóvarmargarðs	SÓ
IMG_6772	27.7.2020	2020-24	B	SV	Stórgýti mokað úr kápulausum varnargarði	SÓ
IMG_6773	27.7.2020	2020-24	B	SV	Stórgýti mokað úr kápulausum varnargarði	SÓ
IMG_6774	27.7.2020	2020-24	B	SV	Stórgýti mokað úr kápulausum varnargarði	SÓ
IMG_6775	27.7.2020	2020-24	B	SV	Stórgýti mokað úr kápulausum varnargarði	SÓ
IMG_6776	27.7.2020	2020-24	B	SV	Stórgýti mokað úr kápulausum varnargarði	SÓ
IMG_6777	27.7.2020	2020-24	B	SV	Stórgýti mokað úr kápulausum varnargarði	SÓ
IMG_6778	27.7.2020	2020-24	B	SV	Stórgýti mokað úr kápulausum varnargarði	SÓ
IMG_6779	27.7.2020	2020-24	B	SV	Stórgýti mokað úr kápulausum varnargarði	SÓ
IMG_6780	27.7.2020	2020-24	B	SV	Stórgýti mokað úr kápulausum varnargarði	SÓ
IMG_6781	27.7.2020	2020-24	B	SV	Stórgýti mokað úr kápulausum varnargarði	SÓ
IMG_6782	27.7.2020	2020-24	B	SV	Stórgýti mokað úr kápulausum varnargarði	SÓ
IMG_6783	27.7.2020	2020-24	B	SV	Stórgýti mokað úr kápulausum varnargarði	SÓ
IMG_6784	27.7.2020	2020-24	B	SV	Stórgýti mokað úr kápulausum varnargarði	SÓ
IMG_6785	27.7.2020	2020-24	B	NV	Stórgýti mokað úr kápulausum varnargarði	SÓ
IMG_6786	27.7.2020	2020-24	B	NV	Stórgýti mokað úr kápulausum varnargarði	SÓ
IMG_6787	27.7.2020	2020-24	B	V	Stórgýti mokað úr kápulausum varnargarði	SÓ
IMG_6788	27.7.2020	2020-24	B	V	Stórgýti mokað úr kápulausum varnargarði	SÓ
IMG_6789	27.7.2020	2020-24	B	V	Stórgýti mokað úr kápulausum varnargarði	SÓ
IMG_6790	27.7.2020	2020-24	B	NV	Kjarni í kápulausum varnargarði - með stiku	SÓ
IMG_6791	28.7.2020	2020-24	B	NV	Stórgýti með stiku	SÓ
IMG_6792	28.7.2020	2020-24	B	NV	Stórgýti með stiku	SÓ
IMG_6793	28.7.2020	2020-24	B	NV	Stórgýti með stiku	SÓ
IMG_6794	28.7.2020	2020-24	B	NV	Stórgýti	SÓ
IMG_6795	28.7.2020	2020-24	B	NV	Skuður	SÓ
IMG_6796	28.7.2020	2020-24	B	SA	Skuður	SÓ
IMG_6803	03.08.2020	2020-24	B	SA	Skurðurinn fullur af vatni	SÓ
IMG_6804	3.8.2020	2020-24	B	SA	Skurðurinn fullur af vatni	SÓ
IMG_6805	3.8.2020	2020-24	B	SA	Skurðurinn fullur af vatni	SÓ
IMG_6811	10.8.2020	2020-24	B	úr Tollhúsi	Skurðurinn fullur af vatni	SÓ
IMG_6812	10.8.2020	2020-24	B	úr Tollhúsi	Skurðurinn fullur af vatni	SÓ
IMG_6813	10.8.2020	2020-24	B	úr Tollhúsi	Skurðurinn fullur af vatni	SÓ

Nr.	Dagsetning	Rannsr.nr.	Svæði	Átt	Lýsing	Ljósmyndari
IMG_6814	10.8.2020	2020-24	B	SA	Skurðurinn fullur af vatni	SÓ
IMG_6815	10.8.2020	2020-24	B	SA	Skurðurinn fullur af vatni	SÓ
IMG_6816	10.8.2020	2020-24	B	SA	Skurðurinn fullur af vatni	SÓ
IMG_6817	10.8.2020	2020-24	B	SA	Skurðurinn fullur af vatni	SÓ
IMG_6818	10.8.2020	2020-24	B	SA	Skurðurinn fullur af vatni	SÓ
IMG_6819	10.8.2020	2020-24	F	SA	Steinbryggjan	SÓ
IMG_6819a	10.8.2020	2020-24	F	SA	Ákrotuð mynd sem sýnir hvað bryggjan er langt undir yfirborði	SÓ
IMG_6820	11.8.2020	2020-24	F	SA	Jarðvegur fjarinn undan Steinbryggjuvegnum	SÓ
IMG_6823	12.8.2020	2020-24	F	SA	Púkk undir Steinbryggjuvegginn sökum mikils vatns sem var farið að grafa undan honum	SÓ
IMG_6824	12.8.2020	2020-24	F	SA	Púkk undir Steinbryggjuvegginn sökum mikils vatns sem var farið að grafa undan honum	SÓ
IMG_6825	12.8.2020	2020-24	B	NA	Stórgýti úr kápalausum varnargarði	SÓ
IMG_6826	13.8.2020	2020-24	B	SA	Vinnumynd - rör í sundur	SÓ
IMG_6827	13.8.2020	2020-24	B	S	Vinnumynd - rör í sundur	SÓ
IMG_6828	13.8.2020	2020-24	B	S	Vinnumynd - rör í sundur	SÓ
IMG_6829	13.8.2020	2020-24	B	SA	Vinnumynd - rör í sundur	SÓ
IMG_6830	13.8.2020	2020-24	B	SA	Vinnumynd - rör í sundur	SÓ
IMG_6840	17.8.2020	2020-24	B	NV	Nýr brunur	SÓ
IMG_6841	18.8.2020	2020-24	F	SA	Grafið undir Steinbryggjuvegginn áður en ég var mættur	SÓ
IMG_6842	18.8.2020	2020-24	F	NV	Grafið undir Steinbryggjuvegginn áður en ég var mættur	SÓ
IMG_6843	18.8.2020	2020-24	F	SA	Grafið undir Steinbryggjuvegginn áður en ég var mættur	SÓ
IMG_6844	18.8.2020	2020-24	F	SA	Grafið undir Steinbryggjuvegginn áður en ég var mættur	SÓ
IMG_6846	18.8.2020	2020-24	F	SA	Grafið undir Steinbryggjuvegginn áður en ég var mættur	SÓ
IMG_6847	18.8.2020	2020-24	F	SA	Grafið undir Steinbryggjuvegginn áður en ég var mættur	SÓ
IMG_6848	18.8.2020	2020-24	F	SA	Grafið undir Steinbryggjuvegginn áður en ég var mættur	SÓ
IMG_6849	18.8.2020	2020-24	F	SA	Grafið undir Steinbryggjuvegginn áður en ég var mættur	SÓ
IMG_6850	18.8.2020	2020-24	F	SA	Grafið undir Steinbryggjuvegginn áður en ég var mættur	SÓ
IMG_6851	18.8.2020	2020-24	F	SA	Púkk sett í holuna	SÓ
IMG_6852	18.8.2020	2020-24	F	SA	Púkk sett í holuna	SÓ
IMG_6853	19.8.2020	2020-24	B	SV	Náttúruleg vatnsuppspretta	SÓ
IMG_6854	19.8.2020	2020-24	B	SV	Náttúruleg vatnsuppspretta	SÓ
IMG_6855	19.8.2020	2020-24	F	NA	Reynt að koma fyrir nýju röri í holu sem grafin var undir Steinbryggjuvegginn og sandað yfir	SÓ
IMG_6856	19.8.2020	2020-24	F	NA	Reynt að koma fyrir nýju röri í holu sem grafin var undir Steinbryggjuvegginn og sandað yfir	SÓ

Nr.	Dagsetning	Rannsr.nr.	Svæði	Átt	Lýsing	Ljósmyndari
IMG_6857	19.8.2020	2020-24	F	NA	Reynt að koma fyrir nýju röri í holu sem grafin var undir Steinbryggjuvegginn og sandað yfir	SÓ
IMG_6858	19.8.2020	2020-24	F	NA	Reynt að koma fyrir nýju röri í holu sem grafin var undir Steinbryggjuvegginn og sandað yfir	SÓ
IMG_6859	19.8.2020	2020-24	F	NA	Reynt að koma fyrir nýju röri í holu sem grafin var undir Steinbryggjuvegginn og sandað yfir	SÓ
IMG_6860	19.8.2020	2020-24	F	NA	Reynt að koma fyrir nýju röri í holu sem grafin var undir Steinbryggjuvegginn og sandað yfir	SÓ
IMG_6861	19.8.2020	2020-24	F	NA	Reynt að koma fyrir nýju röri í holu sem grafin var undir Steinbryggjuvegginn og sandað yfir	SÓ
IMG_6862	19.8.2020	2020-24	F	NA	Reynt að koma fyrir nýju röri í holu sem grafin var undir Steinbryggjuvegginn og sandað yfir	SÓ
IMG_6863	19.8.2020	2020-24	F	NA	Reynt að koma fyrir nýju röri í holu sem grafin var undir Steinbryggjuvegginn og sandað yfir	SÓ
IMG_6864	19.8.2020	2020-24	F	NA	Reynt að koma fyrir nýju röri í holu sem grafin var undir Steinbryggjuvegginn og sandað yfir	SÓ
IMG_6865	19.8.2020	2020-24	F	NA	Reynt að koma fyrir nýju röri í holu sem grafin var undir Steinbryggjuvegginn og sandað yfir	SÓ
IMG_6866	19.8.2020	2020-24	F	NA	Reynt að koma fyrir nýju röri í holu sem grafin var undir Steinbryggjuvegginn og sandað yfir	SÓ
IMG_6867	19.8.2020	2020-24	F	NA	Reynt að koma fyrir nýju röri í holu sem grafin var undir Steinbryggjuvegginn og sandað yfir	SÓ
IMG_6868	19.8.2020	2020-24	F	NA	Reynt að koma fyrir nýju röri í holu sem grafin var undir Steinbryggjuvegginn og sandað yfir	SÓ
IMG_6869	20.8.2020	2020-24	B	SV	Skurður fullur af vatni - yfirlit yfir svæðið	SÓ
IMG_6870	20.8.2020	2020-24	B	SV	Skurður fullur af vatni - yfirlit yfir svæðið	SÓ
IMG_6871	20.8.2020	2020-24	B	SV	Skurður fullur af vatni - yfirlit yfir svæðið	SÓ
IMG_6872	20.8.2020	2020-24	B	SV	Skurður fullur af vatni - yfirlit yfir svæðið	SÓ
IMG_6873	20.8.2020	2020-24	B	SV	Skurður fullur af vatni - yfirlit yfir svæðið	SÓ
IMG_6874	20.8.2020	2020-24	B	SV	Skurður fullur af vatni - yfirlit yfir svæðið	SÓ
IMG_6875	20.8.2020	2020-24	B	SV	Skurður fullur af vatni - yfirlit yfir svæðið	SÓ
IMG_6876	20.8.2020	2020-24	B	SV	Skurður fullur af vatni - yfirlit yfir svæðið	SÓ
IMG_6877	20.8.2020	2020-24	B	SV	Skurður fullur af vatni - yfirlit yfir svæðið	SÓ
IMG_6878	20.8.2020	2020-24	B	SV	Skurður fullur af vatni - yfirlit yfir svæðið	SÓ
IMG_6879	20.8.2020	2020-24	B	SV	Skurður fullur af vatni - yfirlit yfir svæðið	SÓ
IMG_6880	20.8.2020	2020-24	B	SV	Skurður fullur af vatni - yfirlit yfir svæðið	SÓ
IMG_6881	20.8.2020	2020-24	B	SV	Skurður fullur af vatni - yfirlit yfir svæðið	SÓ
IMG_6882	20.8.2020	2020-24	B	SV	Skurður fullur af vatni - yfirlit yfir svæðið	SÓ
IMG_6883	20.8.2020	2020-24	B	SV	Skurður fullur af vatni - yfirlit yfir svæðið	SÓ
IMG_6884	20.8.2020	2020-24	B	SV	Skurður fullur af vatni - yfirlit yfir svæðið	SÓ
IMG_6912	31.8.2020	2020-24	F	SA	búið að steypa upp að Steinbryggjuveggnum	SÓ
IMG_6913	31.8.2020	2020-24	F	SA	Merkingar fyrir úrtöku á Steinbryggjuveggnum	SÓ
IMG_6914	31.8.2020	2020-24	F	SA	Merkingar fyrir úrtöku á Steinbryggjuveggnum	SÓ
IMG_6915	31.8.2020	2020-24	F	SA	Merkingar fyrir úrtöku á Steinbryggjuveggnum	SÓ

Nr.	Dagsetning	Rannsr.nr.	Svæði	Átt	Lýsing	Ljósmyndari
IMG_6916	31.8.2020	2020-24	F	SA	Merkingar fyrir úrtöku á Steinbryggjuveggnum	SÓ
IMG_6917	31.8.2020	2020-24	F	SA	Merkingar fyrir úrtöku á Steinbryggjuveggnum	SÓ
IMG_6918	31.8.2020	2020-24	F	SA	Merkingar fyrir úrtöku á Steinbryggjuveggnum	SÓ
IMG_6919	31.8.2020	2020-24	F	SA	Merkingar fyrir úrtöku á Steinbryggjuveggnum	SÓ
IMG_6920	31.8.2020	2020-24	F	SA	Merkingar fyrir úrtöku á Steinbryggjuveggnum	SÓ
IMG_6921	31.8.2020	2020-24	F	SA	Merkingar fyrir úrtöku á Steinbryggjuveggnum	SÓ
IMG_6922	1.9.2020	2020-24	F	?	Grjót úr Steinbryggjunni	SÓ
IMG_6923	1.9.2020	2020-24	F	?	Grjót úr Steinbryggjunni	SÓ
IMG_6926	4.9.2020	2020-24	F	S	Unnið við að fjarlægja grjót úr Steinbryggjunni	SÓ
IMG_6927	4.9.2020	2020-24	F	S	Unnið við að fjarlægja grjót úr Steinbryggjunni	SÓ
IMG_6933	4.9.2020	2020-24	F	S	Unnið við að fjarlægja grjót úr Steinbryggjunni	SÓ
IMG_6934	4.9.2020	2020-24	F	S	Unnið við að fjarlægja grjót úr Steinbryggjunni	SÓ
IMG_6935	4.9.2020	2020-24	F	SA	Unnið við að fjarlægja grjót úr Steinbryggjunni	SÓ
IMG_6936	4.9.2020	2020-24	F	SA	Unnið við að fjarlægja grjót úr Steinbryggjunni	SÓ
IMG_6937	4.9.2020	2020-24	F	S	Unnið við að fjarlægja grjót úr Steinbryggjunni	SÓ
IMG_6938	4.9.2020	2020-24	F	SA	Unnið við að fjarlægja grjót úr Steinbryggjunni	SÓ
IMG_6939	4.9.2020	2020-24	F	NV	Unnið við að fjarlægja grjót úr Steinbryggjunni	SÓ
IMG_6940	4.9.2020	2020-24	F	S	Unnið við að fjarlægja grjót úr Steinbryggjunni	SÓ
IMG_6942	7.9.2020	2020-24	F	SA	Unnið við að fjarlægja grjót úr Steinbryggjunni	SÓ
IMG_6943	7.9.2020	2020-24	F	SA	Unnið við að fjarlægja grjót úr Steinbryggjunni	SÓ
IMG_6944	7.9.2020	2020-24	F	SA	Unnið við að fjarlægja grjót úr Steinbryggjunni	SÓ
IMG_6945	7.9.2020	2020-24	F	SA	Unnið við að fjarlægja grjót úr Steinbryggjunni	SÓ
IMG_6946	7.9.2020	2020-24	F	SA	Unnið við að fjarlægja grjót úr Steinbryggjunni	SÓ
IMG_6947	7.9.2020	2020-24	F	SA	Unnið við að fjarlægja grjót úr Steinbryggjunni	SÓ
IMG_6948	8.9.2020	2020-24	F	SA	Unnið við að fjarlægja grjót úr Steinbryggjunni	SÓ
IMG_6949	8.9.2020	2020-24	F	SA	Unnið við að fjarlægja grjót úr Steinbryggjunni	SÓ
IMG_6950	8.9.2020	2020-24	F	SA	Unnið við að fjarlægja grjót úr Steinbryggjunni	SÓ
IMG_6951	8.9.2020	2020-24	F	SA	Unnið við að fjarlægja grjót úr Steinbryggjunni	SÓ
IMG_6952	8.9.2020	2020-24	F	SA	Hleðsla, nærmýnd af Steinbryggju	SÓ
IMG_6953	9.9.2020	2020-24	F	SA	Unnið við að fjarlægja grjót úr Steinbryggjunni	SÓ
IMG_6955	9.9.2020	2020-24	F	SA	Unnið við að fjarlægja grjót úr Steinbryggjunni	SÓ
IMG_6956	9.9.2020	2020-24	F	SA	Unnið við að fjarlægja grjót úr Steinbryggjunni	SÓ

Nr.	Dagsetning	Rannsr.nr.	Svæði	Átt	Lýsing	Ljósmyndari
IMG_6957	9.9.2020	2020-24	F	SA	Unnið við að fjarlægja grjót úr Steinbryggjunni	SÓ
IMG_6958	9.9.2020	2020-24	F	SA	Unnið við að fjarlægja grjót úr Steinbryggjunni	SÓ
IMG_6959	9.9.2020	2020-24	F	SA	Unnið við að fjarlægja grjót úr Steinbryggjunni	SÓ
IMG_6961	9.9.2020	2020-24	F	N	Unnið við að fjarlægja grjót úr Steinbryggjunni	SÓ
IMG_6962	9.9.2020	2020-24	F	N	Unnið við að fjarlægja grjót úr Steinbryggjunni	SÓ
IMG_6963	9.9.2020	2020-24	F	N	Unnið við að fjarlægja grjót úr Steinbryggjunni	SÓ
IMG_6964	9.9.2020	2020-24	F	N	Unnið við að fjarlægja grjót úr Steinbryggjunni	SÓ
IMG_6965	9.9.2020	2020-24	F	N	Unnið við að fjarlægja grjót úr Steinbryggjunni	SÓ
IMG_6966	9.9.2020	2020-24	F	NA	Unnið við að fjarlægja grjót úr Steinbryggjunni	SÓ
IMG_6967	9.9.2020	2020-24	F	NA	Unnið við að fjarlægja grjót úr Steinbryggjunni	SÓ
IMG_6968	9.9.2020	2020-24	F	NA	Unnið við að fjarlægja grjót úr Steinbryggjunni	SÓ
IMG_6969	9.9.2020	2020-24	F	NA	Unnið við að fjarlægja grjót úr Steinbryggjunni	SÓ
IMG_6970	9.9.2020	2020-24	F	NA	Unnið við að fjarlægja grjót úr Steinbryggjunni	SÓ
IMG_6971	9.9.2020	2020-24	F	NA	Unnið við að fjarlægja grjót úr Steinbryggjunni	SÓ
IMG_6972	9.9.2020	2020-24	F	NA	Unnið við að fjarlægja grjót úr Steinbryggjunni	SÓ
IMG_6973	9.9.2020	2020-24	F	NA	Unnið við að fjarlægja grjót úr Steinbryggjunni	SÓ
IMG_6974	9.9.2020	2020-24	F	NA	Unnið við að fjarlægja grjót úr Steinbryggjunni	SÓ
IMG_6975	9.9.2020	2020-24	F	NA	Unnið við að fjarlægja grjót úr Steinbryggjunni	SÓ
IMG_6976	9.9.2020	2020-24	F	NA	Unnið við að fjarlægja grjót úr Steinbryggjunni	SÓ
IMG_6978	9.9.2020	2020-24	A	SV	bólverk panorama	SÓ
IMG_6980	9.9.2020	2020-24	A	SV	bólverk panorama	SÓ
IMG_6981	9.9.2020	2020-24	A	SV	Bólverk	SÓ
IMG_6982	9.9.2020	2020-24	A	SV	Bólverk	SÓ
IMG_6983	9.9.2020	2020-24	F	SA	Nýtt rör sett í gegnum Steinbryggjuvegginn, tilraun 2	SÓ
IMG_6984	10.9.2020	2020-24	F	SA	Nýtt rör sett í gegnum Steinbryggjuvegginn, tilraun 2	SÓ
IMG_6985	10.9.2020	2020-24	F	SA	Nýtt rör sett í gegnum Steinbryggjuvegginn, tilraun 2	SÓ
IMG_6987	10.9.2020	2020-24	F	SA	Nýtt rör sett í gegnum Steinbryggjuvegginn, tilraun 2	SÓ
IMG_6988	11.9.2020	2020-24	F	SA	Nýtt rör sett í gegnum Steinbryggjuvegginn, tilraun 2	SÓ
IMG_6989	11.9.2020	2020-24	F	SA	Nýtt rör sett í gegnum Steinbryggjuvegginn, tilraun 2	SÓ
IMG_6990	11.9.2020	2020-24	F	SA	Nýtt rör sett í gegnum Steinbryggjuvegginn, tilraun 2	SÓ
IMG_6991	11.9.2020	2020-24	F	SA	Nýtt rör sett í gegnum Steinbryggjuvegginn, tilraun 2	SÓ
IMG_6992	11.9.2020	2020-24	F	SA	Nýtt rör sett í gegnum Steinbryggjuvegginn, tilraun 2	SÓ

Nr.	Dagsetning	Rannsr.nr.	Svæði	Átt	Lýsing	Ljósmyndari
IMG_6993	11.9.2020	2020-24	F	SA	Nýtt rör sett í gegnum Steinbryggjuvegginn, tilraun 2	SÓ
IMG_6994	14.9.2020	2020-24	F	SA	Nýtt rör sett í gegnum Steinbryggjuvegginn, tilraun 2	SÓ
IMG_6995	14.9.2020	2020-24	A	N	Jarðveggsdúkur settur yfir bólverkið	SÓ
IMG_6996	14.9.2020	2020-24	A	N	Jarðveggsdúkur settur yfir bólverkið	SÓ
IMG_6997	14.9.2020	2020-24	A	NV	Jarðveggsdúkur settur yfir bólverkið	SÓ
IMG_6998	14.9.2020	2020-24	A	NV	Jarðveggsdúkur settur yfir bólverkið	SÓ
IMG_6999	14.9.2020	2020-24	A	V	Jarðveggsdúkur settur yfir bólverkið	SÓ
IMG_7001	14.9.2020	2020-24	A	V	Jarðveggsdúkur settur yfir bólverkið	SÓ
IMG_7002	14.9.2020	2020-24	A	V	Jarðveggsdúkur settur yfir bólverkið	SÓ
IMG_7003	14.9.2020	2020-24	A	V	Jarðveggsdúkur settur yfir bólverkið	SÓ
IMG_7004	14.9.2020	2020-24	A	V	Jarðveggsdúkur settur yfir bólverkið	SÓ
IMG_7005	14.9.2020	2020-24	A	V	Jarðveggsdúkur settur yfir bólverkið	SÓ
IMG_7006	14.9.2020	2020-24	A	V	Jarðveggsdúkur settur yfir bólverkið	SÓ
IMG_7007	14.9.2020	2020-24	A	V	Jarðveggsdúkur settur yfir bólverkið	SÓ
IMG_7008	14.9.2020	2020-24	A	V	Jarðveggsdúkur settur yfir bólverkið	SÓ
IMG_7009	14.9.2020	2020-24	A	V	Jarðveggsdúkur settur yfir bólverkið	SÓ
IMG_7010	14.9.2020	2020-24	A	V	Jarðveggsdúkur settur yfir bólverkið	SÓ
IMG_7011	14.9.2020	2020-24	A	V	Jarðveggsdúkur settur yfir bólverkið	SÓ
IMG_7012	14.9.2020	2020-24	A	V	Jarðveggsdúkur settur yfir bólverkið	SÓ
IMG_7013	14.9.2020	2020-24	A	V	Jarðveggsdúkur settur yfir bólverkið	SÓ
IMG_7014	14.9.2020	2020-24	A	V	Jarðveggsdúkur settur yfir bólverkið	SÓ
IMG_7015	14.9.2020	2020-24	A	V	Jarðveggsdúkur settur yfir bólverkið	SÓ
IMG_7017	14.9.2020	2020-24	A	V	Jarðveggsdúkur settur yfir bólverkið	SÓ
IMG_7018	14.9.2020	2020-24	A	V	Jarðveggsdúkur settur yfir bólverkið	SÓ
IMG_7019	16.9.2020	2020-24	A	NA	Taka þurfti efni úr kjarna bólverksins	SÓ
IMG_7020	16.9.2020	2020-24	A	NV	Taka þurfti efni úr kjarna bólverksins	SÓ
IMG_7021	16.9.2020	2020-24	A	NV	Taka þurfti efni úr kjarna bólverksins	SÓ
IMG_7022	16.9.2020	2020-24	A	NV	Taka þurfti efni úr kjarna bólverksins	SÓ
IMG_7023	16.9.2020	2020-24	A	NA	Taka þurfti efni úr kjarna bólverksins	SÓ
IMG_7024	16.9.2020	2020-24	A	NA	Taka þurfti efni úr kjarna bólverksins	SÓ
IMG_7025	16.9.2020	2020-24	A	NA	Taka þurfti efni úr kjarna bólverksins	SÓ
IMG_7026	16.9.2020	2020-24	A	NV	Taka þurfti efni úr kjarna bólverksins	SÓ

Nr.	Dagsetning	Rannsr.nr.	Svæði	Átt	Lýsing	Ljósmyndari
IMG_7027	16.9.2020	2020-24	A	NV	Taka þurfti efni úr kjarna bólverksins	SÓ
IMG_7028	16.9.2020	2020-24	A	NV	Taka þurfti efni úr kjarna bólverksins	SÓ
IMG_7029	16.9.2020	2020-24	A	NV	Taka þurfti efni úr kjarna bólverksins	SÓ
IMG_7030	16.9.2020	2020-24	A	NV	Taka þurfti efni úr kjarna bólverksins	SÓ
IMG_7031	16.9.2020	2020-24	A	NV	Taka þurfti efni úr kjarna bólverksins	SÓ
IMG_7032	17.9.2020	2020-24	B og F	NA	vinnumynd - frágangur á lögnum	SÓ
IMG_7033	17.9.2020	2020-24	B og F	úr Tollhúsi	vinnumynd - frágangur á lögnum	SÓ
IMG_7034	17.9.2020	2020-24	B og F	úr Tollhúsi	vinnumynd - frágangur á lögnum	SÓ
IMG_7035	17.9.2020	2020-24	B og F	úr Tollhúsi	vinnumynd - frágangur á lögnum	SÓ
IMG_7036	18.9.2020	2020-24	B og F	S	vinnumynd - frágangur á lögnum	SÓ
IMG_7037	18.9.2020	2020-24	B og F	NV	vinnumynd - frágangur á lögnum	SÓ
IMG_7038	18.9.2020	2020-24	B og F	SA	vinnumynd - frágangur á lögnum	SÓ
IMG_7039	18.9.2020	2020-24	B og F	SA	vinnumynd - frágangur á lögnum	SÓ
IMG_7040	18.9.2020	2020-24	B og F	NV	Nýr brunnur	SÓ
IMG_7041	18.9.2020	2020-24	B og F	úr Tollhúsi	Tekið úr Tollhúsi, nýjar lagdir og brunnar við Steinbryggju	SÓ
IMG_7042	18.9.2020	2020-24	B og F	úr Tollhúsi	Tekið úr Tollhúsi, nýjar lagdir og brunnar við Steinbryggju	SÓ
IMG_7043	19.9.2020	2020-24	B og F	A	Vinnumynd	SÓ
IMG_7044	21.9.2020	2020-24	B og F	NA	Vinnumynd	SÓ
IMG_7045	21.9.2020	2020-24	B og F	úr Tollhúsi	Vinnumynd	SÓ
IMG_7046	21.9.2020	2020-24	B og F	úr Tollhúsi	Vinnumynd	SÓ
IMG_7049	23.9.2020	2020-24	B og F	SA	Framkvæmdasvæðið stækkað til austurs	SÓ
IMG_7050	24.9.2020	2020-24	B og F	0	mælipunktur	SÓ
IMG_7051	24.9.2020	2020-24	F	A	Framkvæmdasvæðið stækkað til austurs	SÓ
IMG_7052	24.9.2020	2020-24	F	N	Tréverk með bindingsjári - ramma í Steinbryggju	SÓ
IMG_7053	24.9.2020	2020-24	F	N	Tréverk með bindingsjári - ramma í Steinbryggju	SÓ
IMG_7054	24.9.2020	2020-24	F	N	Tréverk með bindingsjári - ramma í Steinbryggju	SÓ
IMG_7055	24.9.2020	2020-24	F	N	Tréverk með bindingsjári - ramma í Steinbryggju	SÓ
IMG_7056	24.9.2020	2020-24	F	N	Tréverk með bindingsjári - ramma í Steinbryggju	SÓ
IMG_7057	24.9.2020	2020-24	F	N	Tréverk með bindingsjári - ramma í Steinbryggju	SÓ
IMG_7058	24.9.2020	2020-24	F	N	Tréverk með bindingsjári - ramma í Steinbryggju	SÓ
IMG_7059	24.9.2020	2020-24	F	N	Tréverk með bindingsjári - ramma í Steinbryggju	SÓ
IMG_7060	24.9.2020	2020-24	F	N	Tréverk með bindingsjári - ramma í Steinbryggju	SÓ

Nr.	Dagsetning	Rannsr.nr.	Svæði	Átt	Lýsing	Ljósmyndari
IMG_7061	24.9.2020	2020-24	F	N	Tréverk með bindingsjári - ramma í Steinbryggju	SÓ
IMG_7066	25.9.2020	2020-24	F	gripur	Tréverk með bindingsjári - ramma í Steinbryggju	SÓ
IMG_7067	25.9.2020	2020-24	F	gripur	Tréverk með bindingsjári - ramma í Steinbryggju	SÓ
IMG_7068	25.9.2020	2020-24	F	gripur	Tréverk með bindingsjári - ramma í Steinbryggju	SÓ
IMG_7069	25.9.2020	2020-24	F	gripur	Tréverk með bindingsjári - ramma í Steinbryggju	SÓ
IMG_7070	25.9.2020	2020-24	F	gripur	Tréverk með bindingsjári - ramma í Steinbryggju	SÓ
IMG_7071	25.9.2020	2020-24	F	gripur	Tréverk með bindingsjári - ramma í Steinbryggju	SÓ
IMG_7072	25.9.2020	2020-24	F	gripur	Tréverk með bindingsjári - ramma í Steinbryggju	SÓ
IMG_7073	25.9.2020	2020-24	F	gripur	Tréverk með bindingsjári - ramma í Steinbryggju	SÓ
IMG_7074	25.9.2020	2020-24	F	gripur	Tréverk með bindingsjári - ramma í Steinbryggju	SÓ
IMG_7075	25.9.2020	2020-24	F	gripur	Tréverk með bindingsjári - ramma í Steinbryggju	SÓ
IMG_7076	25.9.2020	2020-24	F	gripur	Tréverk með bindingsjári - ramma í Steinbryggju	SÓ
IMG_7077	25.9.2020	2020-24	F	gripur	Tréverk með bindingsjári - ramma í Steinbryggju	SÓ
IMG_7204	12.10.2020	2020-24	F	S	Fylling í Steinbryggju - járnbrautarteinar	SÓ
IMG_7205	12.10.2020	2020-24	F	S	Fylling í Steinbryggju - járnbrautarteinar	SÓ
IMG_7206	12.10.2020	2020-24	F	S	Fylling í Steinbryggju - járnbrautarteinar	SÓ
IMG_7207	12.10.2020	2020-24	F	S	Fylling í Steinbryggju - járnbrautarteinar	SÓ
IMG_7208	12.10.2020	2020-24	F	S	Fylling í Steinbryggju - járnbrautarteinar	SÓ
IMG_7210	14.10.2020	2020-24	F	SA	Stækkun skurðar til suðausturs	SÓ
IMG_7211	14.10.2020	2020-24	F	SA	Stækkun skurðar til suðausturs	SÓ
IMG_7212	14.10.2020	2020-24	F	SA	Stækkun skurðar til suðausturs	SÓ
IMG_7213	14.10.2020	2020-24	F	SA	Stækkun skurðar til suðausturs	SÓ
IMG_7214	15.10.2020	2020-24	F	0	Veitur - skilti	SÓ
IMG_7215	15.10.2020	2020-24	F	SV	Leifar hleðslu sem Oscar A gróf upp og á að vera farin, hjá brunni norðan stöðvarhúss	SÓ
IMG_7216	15.10.2020	2020-24	F	SV	Leifar hleðslu sem Oscar A gróf upp og á að vera farin, hjá brunni norðan stöðvarhúss	SÓ
IMG_7217	15.10.2020	2020-24	F	SV	Leifar hleðslu sem Oscar A gróf upp og á að vera farin, hjá brunni norðan stöðvarhúss	SÓ
IMG_7219	16.10.2020	2020-24	F	NA	Pverskurður Steinbryggju	SÓ
IMG_7220	16.10.2020	2020-24	F	NA	Pverskurður Steinbryggju	SÓ
IMG_7221	16.10.2020	2020-24	F	NA	Pverskurður Steinbryggju	SÓ
IMG_7222	16.10.2020	2020-24	F	NA	Pverskurður Steinbryggju	SÓ
IMG_7223	16.10.2020	2020-24	F	NA	Pverskurður Steinbryggju	SÓ
IMG_7224	16.10.2020	2020-24	F	NA	Pverskurður Steinbryggju	SÓ

Nr.	Dagsetning	Rannsr.nr.	Svæði	Átt	Lýsing	Ljósmyndari
IMG_7225	16.10.2020	2020-24	F	NA	Þverskurður Steinbryggju	SÓ
IMG_7226	16.10.2020	2020-24	F	NA	Þverskurður Steinbryggju	SÓ
IMG_7227	16.10.2020	2020-24	F	NA	Þverskurður Steinbryggju	SÓ
IMG_7228	16.10.2020	2020-24	F	NA	Þverskurður Steinbryggju	SÓ
IMG_7229	16.10.2020	2020-24	F	NA	Þverskurður Steinbryggju	SÓ
IMG_7230	16.10.2020	2020-24	F	NA	Þverskurður Steinbryggju	SÓ
IMG_7231	16.10.2020	2020-24	F	NA	Þverskurður Steinbryggju	SÓ
IMG_7236	19.10.2020	2020-24	F	SA	Vinnumynd	SÓ
IMG_7237	19.10.2020	2020-24	F	SV	Vinnumynd	SÓ
IMG_7238	19.10.2020	2020-24	F	SV	Vinnumynd	SÓ
IMG_7240	19.10.2020	2020-24	F	SV	Vinnumynd	SÓ
IMG_7241	19.10.2020	2020-24	F	SV	Vinnumynd	SÓ
IMG_7242	19.10.2020	2020-24	F	SV	Vinnumynd	SÓ
IMG_7243	19.10.2020	2020-24	F	SV	Vinnumynd	SÓ
IMG_7245	20.10.2020	2020-24	F	NA	Steinbryggjan	SÓ
IMG_7246	20.10.2020	2020-24	F	NA	Steinbryggjan	SÓ
IMG_7247	20.10.2020	2020-24	F	NA	Steinbryggjan	SÓ
IMG_7248	21.10.2020	2020-24	F	NA	Steinbryggjan, þversnið	SÓ
IMG_7249	21.10.2020	2020-24	F	NA	Steinbryggjan, þversnið	SÓ
IMG_7250	21.10.2020	2020-24	F	NA	Steinbryggjan, þversnið	SÓ
IMG_7253	26.10.2020	2020-24	F	NV	Nýtt rör sett í gegnum Steinbryggjuveggin	SÓ
IMG_7254	26.10.2020	2020-24	F	NV	Nýtt rör sett í gegnum Steinbryggjuveggin	SÓ
IMG_7255	26.10.2020	2020-24	F	NV	Nýtt rör sett í gegnum Steinbryggjuveggin	SÓ
IMG_7256	26.10.2020	2020-24	F	NV	Nýtt rör sett í gegnum Steinbryggjuveggin	SÓ
IMG_7257	26.10.2020	2020-24	F	S	Nýr brunur	SÓ
IMG_7258	26.10.2020	2020-24	F	S	Nýr brunur	SÓ
IMG_7259	26.10.2020	2020-24	F	S	Nýr brunur	SÓ
IMG_7260	26.10.2020	2020-24	F	S	Nýr brunur	SÓ
IMG_7261	26.10.2020	2020-24	F	SA	Nýr brunur	SÓ
IMG_7262	26.10.2020	2020-24	F	SA	Nýr brunur	SÓ
IMG_7263	26.10.2020	2020-24	F	SA	Nýr brunur	SÓ
IMG_7264	26.10.2020	2020-24	F	N	Nýr brunur	SÓ

Nr.	Dagsetning	Rannsr.	Svæði	Átt	Lýsing	Ljósmyndari
IMG_7267	30.10.2020	2020-24	F	A	frágangur með sandi og bögglabergi	SÓ
IMG_7272	11.11.2020	2020-24	F	N	frágangur með sandi og bögglabergi	SÓ
IMG_7276	11.11.2020	2020-24	E	SA	Nautin, skurður frágangur	SÓ
IMG_7277	11.11.2020	2020-24	B	SA	skurður nyrst í Tryggvagötu, alveg við Tollhúsið	SÓ
IMG_7278	11.11.2020	2020-24	B	SA	skurður nyrst í Tryggvagötu, alveg við Tollhúsið	SÓ
IMG_7279	11.11.2020	2020-24	B	SA	skurður nyrst í Tryggvagötu, alveg við Tollhúsið	SÓ
IMG_7280	12.11.2020	2020-24	B	SA	skurður nyrst í Tryggvagötu, alveg við Tollhúsið	SÓ
IMG_7281	12.11.2020	2020-24	A	SV	Grafið aftur hjá bolverki	SÓ
IMG_7282	12.11.2020	2020-24	A	S	Grafið aftur hjá bolverki	SÓ
IMG_7283	13.11.2020	2020-24	A	S	Grafið aftur hjá bolverki	SÓ
IMG_7284	13.11.2020	2020-24	A	S	Grafið aftur hjá bolverki	SÓ
IMG_7298	16.11.2020	2020-24	A	SA	Grafið aftur hjá bolverki	SÓ
IMG_7299	16.11.2020	2020-24	A	SA	Grafið aftur hjá bolverki	SÓ
IMG_7300	16.11.2020	2020-24	A	S	Grafið aftur hjá bolverki	SÓ
IMG_7301	16.11.2020	2020-24	A	S	Grafið aftur hjá bolverki	SÓ
IMG_7302	16.11.2020	2020-24	A	V	Grafið aftur hjá bolverki	SÓ
IMG_7303	17.11.2020	2020-24	A	SA	Grafið aftur hjá bolverki	SÓ
IMG_7304	18.11.2020	2020-24	A	N	Grafið fyrir ljósastaur við austurhorn Tollhúss	SÓ
IMG_7305	18.11.2020	2020-24	A	N	Grafið fyrir ljósastaur við austurhorn Tollhúss	SÓ
IMG_7307	20.11.2020	2020-24	B	SA	Vinnumynd	SÓ
IMG_7313	25.11.2020	2020-24	F	NA	Vinnumynd	SÓ
IMG_7314	25.11.2020	2020-24	F	NA	Vinnumynd	SÓ
IMG_7315	25.11.2020	2020-24	F	NA	Vinnumynd	SÓ
IMG_7316	25.11.2020	2020-24	F	NA	Vinnumynd	SÓ
DSC_0001	12.10.2020	2020-24	F	N	Steinbryggjan, eystri veggur, þversnið	SÓ
DSC_0002	12.10.2020	2020-24	F	N	Steinbryggjan, eystri veggur, þversnið	SÓ
DSC_0003	12.10.2020	2020-24	F	N	Steinbryggjan, eystri veggur, þversnið	SÓ
DSC_0004	12.10.2020	2020-24	F	N	Steinbryggjan, eystri veggur, þversnið	SÓ
DSC_0005	12.10.2020	2020-24	F	N	Steinbryggjan, eystri veggur, þversnið	SÓ
DSC_0006	12.10.2020	2020-24	F	N	Steinbryggjan, eystri veggur, þversnið	SÓ
DSC_0007	12.10.2020	2020-24	F	N	Steinbryggjan, eystri veggur, þversnið	SÓ
DSC_0008	12.10.2020	2020-24	F	N	Steinbryggjan, eystri veggur, þversnið	SÓ

Nr.	Dagsetning	Rannsr.nr.	Svæði	Átt	Lýsing	Ljósmyndari
DSC_0009	12.10.2020	2020-24	F	N	Steinbryggjan, eystri veggur, þversnið	SÓ
DSC_0010	14.10.2020	2020-24	F	N	Steinbryggjan, þversnið	SÓ
DSC_0011	14.10.2020	2020-24	F	N	Steinbryggjan, þversnið	SÓ
DSC_0012	14.10.2020	2020-24	F	N	Steinbryggjan, þversnið	SÓ
DSC_0013	14.10.2020	2020-24	F	N	Steinbryggjan, þversnið	SÓ
DSC_0014	14.10.2020	2020-24	F	N	Steinbryggjan, þversnið	SÓ
DSC_0015	14.10.2020	2020-24	F	N	Steinbryggjan, þversnið	SÓ
DSC_0016	14.10.2020	2020-24	F	N	Steinbryggjan, þversnið	SÓ
DSC_0017	14.10.2020	2020-24	F	N	Steinbryggjan, þversnið	SÓ
DSC_0018	14.10.2020	2020-24	F	N	Steinbryggjan, þversnið	SÓ
DSC_0019	14.10.2020	2020-24	F	N	Steinbryggjan, þversnið	SÓ
DSC_0020	14.10.2020	2020-24	F	N	Steinbryggjan, þversnið	SÓ
DSC_0021	14.10.2020	2020-24	F	N	Steinbryggjan, þversnið	SÓ
DSC_0022	14.10.2020	2020-24	F	N	Steinbryggjan, þversnið	SÓ
DSC_0023	14.10.2020	2020-24	F	N	Steinbryggjan, þversnið	SÓ
DSC_0024	14.10.2020	2020-24	F	N	Steinbryggjan, þversnið	SÓ
DSC_0025	14.10.2020	2020-24	F	N	Steinbryggjan, þversnið	SÓ
DSC_0026	14.10.2020	2020-24	F	N	Steinbryggjan, þversnið	SÓ
DSC_0027	14.10.2020	2020-24	F	N	Steinbryggjan, þversnið	SÓ
DSC_0028	14.10.2020	2020-24	F	N	Steinbryggjan, þversnið	SÓ
DSC_0029	14.10.2020	2020-24	F	N	Steinbryggjan, þversnið	SÓ
DSC_0030	14.10.2020	2020-24	F	N	Steinbryggjan, þversnið	SÓ
DSC_0031	14.10.2020	2020-24	F	N	Steinbryggjan, þversnið	SÓ
DSC_0032	14.10.2020	2020-24	F	N	Steinbryggjan, þversnið	SÓ
DSC_0033	14.10.2020	2020-24	F	N	Steinbryggjan, þversnið	SÓ
DSC_0034	14.10.2020	2020-24	F	N	Steinbryggjan, þversnið	SÓ
DSC_0035	14.10.2020	2020-24	F	N	Steinbryggjan, þversnið	SÓ
DSC_0036	16.10.2020	2020-24	F	SA	Steinbryggjan, séð úr Tollhúsi, stækkað framkvæmdasvæði	SÓ
DSC_0037	16.10.2020	2020-24	F	SA	Steinbryggjan, séð úr Tollhúsi, stækkað framkvæmdasvæði	SÓ
DSC_0038	16.10.2020	2020-24	F	SA	Steinbryggjan, séð úr Tollhúsi, stækkað framkvæmdasvæði	SÓ
DSC_0039	20.10.2020	2020-24	F	V	Steinbryggjan, vesturveggur, innrabyrði	SÓ
DSC_0040	20.10.2020	2020-24	F	V	Steinbryggjan, vesturveggur, innrabyrði	SÓ

Nr.	Dagsetning	Rannsr.nr.	Svæði	Átt	Lýsing	Ljósmyndari
DSC_0080	18.02.2021	2020-24	G	NV	Sjóvarmargarður á svæði G, grafið niður á hann, skráning og skurðgröftur	SÓ
IMG_7359	3.2.2021	2020-24	G		Framkvæmdavakt - vinnumynd	SÓ
IMG_7360	3.2.2021	2020-24	G		Framkvæmdavakt - vinnumynd	SÓ
IMG_7361	4.2.2021	2020-24	G		Framkvæmdavakt - vinnumynd	SÓ
IMG_7362	5.2.2021	2020-24	G		Framkvæmdavakt - vinnumynd	SÓ
IMG_7363	5.2.2021	2020-24	G		Framkvæmdavakt - vinnumynd	SÓ
IMG_7364	5.2.2021	2020-24	G		Framkvæmdavakt - vinnumynd	SÓ
IMG_7365	5.2.2021	2020-24	G		Framkvæmdavakt - vinnumynd	SÓ
IMG_7366	5.2.2021	2020-24	G		Framkvæmdavakt - vinnumynd	SÓ
IMG_7367	5.2.2021	2020-24	G		Framkvæmdavakt - vinnumynd	SÓ
IMG_7368	5.2.2021	2020-24	G		Framkvæmdavakt - vinnumynd	SÓ
IMG_7370	10.2.2021	2020-24	G		Framkvæmdavakt - vinnumynd	SÓ
IMG_7371	10.2.2021	2020-24	G		Framkvæmdavakt - vinnumynd	SÓ
IMG_7372	10.2.2021	2020-24	G		Framkvæmdavakt - vinnumynd	SÓ
IMG_7373	10.2.2021	2020-24	G		Framkvæmdavakt - vinnumynd	SÓ
IMG_7374	10.2.2021	2020-24	G	SV	Steyptur sökkull [028]	SÓ
IMG_7375	10.2.2021	2020-24	G	SV	Steyptur sökkull [028]	SÓ
IMG_7376	10.2.2021	2020-24	G	SV	Steyptur sökkull [028]	SÓ
IMG_7377	10.2.2021	2020-24	G	SV	Steyptur sökkull [028]	SÓ
IMG_7378	10.2.2021	2020-24		S	Framkvæmdavakt - vinnumynd	SÓ
IMG_7379	10.2.2021	2020-24		V	Framkvæmdavakt - vinnumynd	SÓ
IMG_7380	10.2.2021	2020-24		V	Framkvæmdavakt - vinnumynd	SÓ
IMG_7381	10.2.2021	2020-24		V	Framkvæmdavakt - vinnumynd	SÓ
IMG_7382	11.2.2021	2020-24		V	Framkvæmdavakt - vinnumynd	SÓ
IMG_7383	11.2.2021	2020-24		V	Framkvæmdavakt - vinnumynd	SÓ
IMG_7387	16.2.2021	2020-24		V	Framkvæmdavakt - vinnumynd	SÓ
IMG_7388	16.2.2021	2020-24		N	Framkvæmdavakt - vinnumynd	SÓ
IMG_7389	16.2.2021	2020-24		V	Framkvæmdavakt - vinnumynd	SÓ
IMG_7390	16.2.2021	2020-24		A	Framkvæmdavakt - vinnumynd	SÓ
IMG_7391	17.2.2021	2020-24		V	Framkvæmdavakt - vinnumynd	SÓ
IMG_7392	17.2.2021	2020-24		V	Framkvæmdavakt - vinnumynd	SÓ
IMG_7393	17.2.2021	2020-24		V	Framkvæmdavakt - vinnumynd	SÓ

Nr.	Dagsetning	Rannsr.nr.	Svæði	Átt	Lýsing	Ljósmyndari
IMG_7394	17.2.2021	2020-24		V	Framkvæmdavakt - vinnumynd	SÓ
IMG_7395	17.2.2021	2020-24		V	Framkvæmdavakt - vinnumynd	SÓ
IMG_7396	17.2.2021	2020-24	B	SA	Steyptur sökkull [029]	SÓ
IMG_7397	17.2.2021	2020-24	B	SA	Steyptur sökkull [029]	SÓ
IMG_7398	17.2.2021	2020-24	B	SA	Steyptur sökkull [029]	SÓ
IMG_7399	17.2.2021	2020-24	B	SA	Steyptur sökkull [029]	SÓ
IMG_7400	17.2.2021	2020-24	B	SA	Steyptur sökkull [029]	SÓ
IMG_7401	17.2.2021	2020-24	B	SA	Steyptur sökkull [029]	SÓ
IMG_7402	17.2.2021	2020-24	B	SA	Steyptur sökkull [029]	SÓ
IMG_7403	17.2.2021	2020-24	B	SA	Steyptur sökkull [029]	SÓ
IMG_7404	17.2.2021	2020-24	B	SA	Steyptur sökkull [029]	SÓ
IMG_7405	17.2.2021	2020-24	B	SA	Steyptur sökkull [029]	SÓ
IMG_7406	17.2.2021	2020-24	B	SA	Steyptur sökkull [029]	SÓ
IMG_7407	18.2.2021	2020-24		V	Framkvæmdavakt - vinnumynd	SÓ
IMG_7408	18.2.2021	2020-24		V	Framkvæmdavakt - vinnumynd	SÓ
IMG_7409	18.2.2021	2020-24		V	Framkvæmdavakt - vinnumynd	SÓ
IMG_7410	18.2.2021	2020-24		V	Framkvæmdavakt - vinnumynd	SÓ
IMG_7411	18.2.2021	2020-24		V	Framkvæmdavakt - vinnumynd	SÓ
IMG_7412	18.2.2021	2020-24		V	Framkvæmdavakt - vinnumynd	SÓ
IMG_7413	18.2.2021	2020-24			Steyptur sökkull - núverandi útgáfa	SÓ
IMG_7414	18.2.2021	2020-24			Steyptur sökkull - núverandi útgáfa	SÓ
IMG_7415	18.2.2021	2020-24			Steyptur sökkull - núverandi útgáfa	SÓ
IMG_7416	18.2.2021	2020-24			Hörnuð steypa í strigapokum - brot	SÓ
IMG_7417	18.2.2021	2020-24			Hörnuð steypa í strigapokum - brot	SÓ
IMG_7418	18.2.2021	2020-24			Hörnuð steypa í strigapokum - brot	SÓ
IMG_7419	18.2.2021	2020-24			Hörnuð steypa í strigapokum - brot	SÓ
IMG_7420	18.2.2021	2020-24			Hörnuð steypa í strigapokum - brot	SÓ
IMG_7421	18.2.2021	2020-24			Hörnuð steypa í strigapokum - brot	SÓ
IMG_7422	18.2.2021	2020-24			Hörnuð steypa í strigapokum - brot	SÓ
IMG_7423	19.2.2021	2020-24			Sjávargrjót úr varnargarði	SÓ
IMG_7424	19.2.2021	2020-24			Sjávargrjót úr varnargarði	SÓ
IMG_7426	22.2.2021	2020-24			Framkvæmdavakt - vinnumynd	SÓ

Nr.	Dagsetning	Rannsr.	Svæði	Átt	Lýsing	Ljósmyndari
IMG_7427	22.2.2021	2020-24			Framkvæmdavakt - vinnumynd	SÓ
IMG_7429	22.2.2021	2020-24			Framkvæmdavakt - vinnumynd	SÓ
IMG_7430	22.2.2021	2020-24			Framkvæmdavakt - vinnumynd	SÓ
IMG_7431	22.2.2021	2020-24			Framkvæmdavakt - vinnumynd	SÓ
IMG_7432	22.2.2021	2020-24			Framkvæmdavakt - vinnumynd	SÓ
IMG_7433	22.2.2021	2020-24			Framkvæmdavakt - vinnumynd	SÓ
IMG_7434	22.2.2021	2020-24			Framkvæmdavakt - vinnumynd	SÓ
IMG_7435	22.2.2021	2020-24			Framkvæmdavakt - vinnumynd	SÓ
IMG_7436	22.2.2021	2020-24		A	Framkvæmdavakt - vinnumynd	SÓ
IMG_7437	23.2.2021	2020-24		A	Framkvæmdavakt - vinnumynd	SÓ
IMG_7438	24.2.2021	2020-24		A	Framkvæmdavakt - vinnumynd	SÓ
IMG_7439	24.2.2021	2020-24			Framkvæmdavakt - vinnumynd	SÓ
IMG_7450	2.3.2021	2020-24			Framkvæmdavakt - vinnumynd	SÓ
IMG_7451	2.3.2021	2020-24			Framkvæmdavakt - vinnumynd	SÓ
IMG_7482	12.3.2021	2020-24	H	SV	Framkvæmdavakt - vinnumynd	SÓ
IMG_7483	17.3.2021	2020-24	H	NV	Framkvæmdavakt - vinnumynd	SÓ
IMG_7484	19.3.2021	2020-24	H	V	Framkvæmdavakt - vinnumynd	SÓ
IMG_7485	19.3.2021	2020-24	H	N	Framkvæmdavakt - vinnumynd	SÓ
IMG_7486	19.3.2021	2020-24	H	V	Framkvæmdavakt - vinnumynd	SÓ
IMG_7487	19.3.2021	2020-24	H	SA	Framkvæmdavakt - vinnumynd	SÓ
IMG_7488	19.3.2021	2020-24	H	SV	Framkvæmdavakt - vinnumynd	SÓ
IMG_7492	22.3.2021	2020-24	H	S	Framkvæmdavakt - vinnumynd	SÓ
IMG_7513	8.4.2021	2020-24	H	N	Framkvæmdavakt - vinnumynd	SÓ
IMG_7514	8.4.2021	2020-24	H	N	Framkvæmdavakt - vinnumynd	SÓ
IMG_7519	23.4.2021	2020-24	H	N	Framkvæmdavakt - vinnumynd	SÓ
IMG_7520	23.4.2021	2020-24	H	N	Framkvæmdavakt - vinnumynd	SÓ
IMG_7521	23.4.2021	2020-24	H	N	Framkvæmdavakt - vinnumynd	SÓ
IMG_7522	23.4.2021	2020-24	H	N	Framkvæmdavakt - vinnumynd	SÓ
IMG_7523	23.4.2021	2020-24	H	NV	Bryggjupóstur [032]	SÓ
IMG_7524	23.4.2021	2020-24	H	NV	Bryggjupóstur [032]	SÓ
IMG_7526	23.4.2021	2020-24	H	NV	Bryggjupóstur [032]	SÓ
IMG_7527	23.4.2021	2020-24	H	NV	Bryggjupóstur [032]	SÓ

Nr.	Dagsetning	Rannsr.nr.	Svæði	Átt	Lýsing	Ljósmyndari
IMG_7528	23.4.2021	2020-24	H	NV	Bryggjupóstur [032]	SÓ
IMG_7529	23.4.2021	2020-24	H		Framkvæmdavakt - vinnumynd	SÓ
IMG_7530	23.4.2021	2020-24	H		Framkvæmdavakt - vinnumynd	SÓ
IMG_7545	28.4.2021	2020-24	H		Framkvæmdavakt - vinnumynd	SÓ
IMG_7546	29.4.2021	2020-24	H		Hafnargarður [033]	SÓ
IMG_7547	29.4.2021	2020-24	H		Hafnargarður [033]	SÓ
IMG_7548	29.4.2021	2020-24	H		Hafnargarður [033]	SÓ
IMG_7549	29.4.2021	2020-24	H		Hafnargarður [033]	SÓ
IMG_7550	29.4.2021	2020-24	H		Framkvæmdavakt - vinnumynd	SÓ
IMG_7551	29.4.2021	2020-24	H		Framkvæmdavakt - vinnumynd	SÓ
IMG_7561	30.4.2021	2020-24	H		Hafnargarður [033]	SÓ
IMG_7562	30.4.2021	2020-24	H		Hafnargarður [033]	SÓ
IMG_7563	30.4.2021	2020-24	H		Hafnargarður [033]	SÓ
IMG_7564	30.4.2021	2020-24	H		Framkvæmdavakt - vinnumynd	SÓ
IMG_7565	30.4.2021	2020-24	H		Hafnargarður [033]	SÓ
IMG_7566	30.4.2021	2020-24	H		Hafnargarður [033]	SÓ
IMG_7567	30.4.2021	2020-24	H		Hafnargarður [033]	SÓ
IMG_7571	4.5.2021	2020-24	H		Hafnargarður [033]	SÓ
IMG_7573	5.5.2021	2020-24	H		Hafnargarður [033]	SÓ
IMG_7585	10.5.2021	2020-24	H		Framkvæmdavakt - vinnumynd	SÓ
IMG_7586	10.5.2021	2020-24	H		Framkvæmdavakt - vinnumynd	SÓ
IMG_7587	10.5.2021	2020-24	H		Framkvæmdavakt - vinnumynd	SÓ
IMG_7588	10.5.2021	2020-24	H		Framkvæmdavakt - vinnumynd	SÓ
IMG_7591	11.5.2021	2020-24	H		Framkvæmdavakt - vinnumynd	SÓ
IMG_7592	12.5.2021	2020-24	H		Framkvæmdavakt - vinnumynd	SÓ
2022		2020-24				SÓ
DSC_0235		2020-24		V	Lagnastokkur-steyptur	SÓ
DSC_0236		2020-24		V	Lagnastokkur-steyptur	SÓ
DSC_0237		2020-24		V	Lagnastokkur-steyptur	SÓ
DSC_0238		2020-24		V	Lagnastokkur-steyptur	SÓ
DSC_0239		2020-24		V	Lagnastokkur-steyptur	SÓ
DSC_0240		2020-24		V	Lagnastokkur-steyptur	SÓ

Nr.	Dagsetning	Rannsr.	Svæði	Átt	Lýsing	Ljósmyndari
DSC_0241		2020-24		A	Lagnastokkur-steyptur	SÓ
DSC_0242		2020-24		A	Lagnastokkur-steyptur	SÓ
DSC_0243		2020-24		NA	Lagnastokkur-steyptur	SÓ
DSC_0244		2020-24		NA	Lagnastokkur-steyptur	SÓ
DSC_0245		2020-24		NA	Lagnastokkur-steyptur	SÓ
IMG_8307		2020-24	H		Framkvæmdavakt - vinnumynd	SÓ
IMG_8311		2020-24	H		Framkvæmdavakt - vinnumynd	SÓ
IMG_8312		2020-24	H		Framkvæmdavakt - vinnumynd	SÓ
IMG_8313		2020-24	H		Framkvæmdavakt - vinnumynd	SÓ
IMG_8314		2020-24	H		Framkvæmdavakt - vinnumynd	SÓ
IMG_8315		2020-24	H		Framkvæmdavakt - vinnumynd	SÓ
IMG_8316		2020-24	H		Framkvæmdavakt - vinnumynd	SÓ
IMG_8317		2020-24	H		Framkvæmdavakt - vinnumynd	SÓ
IMG_8327		2020-24	H		Framkvæmdavakt - vinnumynd	SÓ
IMG_8328		2020-24	H		Framkvæmdavakt - vinnumynd	SÓ
IMG_8335		2020-24	H		Framkvæmdavakt - vinnumynd	SÓ
IMG_8336		2020-24	H		Framkvæmdavakt - vinnumynd	SÓ
IMG_8347		2020-24	H		Framkvæmdavakt - vinnumynd	SÓ
IMG_8348		2020-24	H		Framkvæmdavakt - vinnumynd	SÓ
IMG_8349		2020-24	H		Framkvæmdavakt - vinnumynd	SÓ
IMG_8350		2020-24	H		Framkvæmdavakt - vinnumynd	SÓ
IMG_8351		2020-24	H		Framkvæmdavakt - vinnumynd	SÓ
IMG_8353		2020-24	H		Framkvæmdavakt - vinnumynd	SÓ
IMG_8542		2020-24	H		Framkvæmdavakt - vinnumynd	SÓ
IMG_8554		2020-24	H		Framkvæmdavakt - vinnumynd	SÓ
IMG_8560		2020-24	H		Framkvæmdavakt - vinnumynd	SÓ
IMG_8561		2020-24	H		Framkvæmdavakt - vinnumynd	SÓ
IMG_8568		2020-24	H		Framkvæmdavakt - vinnumynd	SÓ
IMG_8569		2020-24	H		Framkvæmdavakt - vinnumynd	SÓ
<2020-24-9>	23.7.2020	2020-24	A		Gripamynd	HS
<2020-24-10>	23.7.2020	2020-24	A		Gripamynd	HS
<2020-24-9>	23.7.2020	2020-24	A		Gripamynd	HS

Nr.	Dagsetning	Rannsr.nr.	Svæði	Átt	Lýsing	Ljósmyndari
<2020-24-10>	23.7.2020	2020-24	A		Gripamynd	HS
<2020-24-11> mynd 1	23.7.2020	2020-24	A		Gripamynd	HS
<2020-24-11> mynd 2	23.7.2020	2020-24	A		Gripamynd	HS
<2020-24-12>	23.7.2020	2020-24	A		Gripamynd	HS
<2020-24-13>	23.7.2020	2020-24	A		Gripamynd	HS
<2020-24-14>	23.7.2020	2020-24	A		Gripamynd	HS
<2020-24-15>	23.7.2020	2020-24	A		Gripamynd	HS
<2020-24-17>	21.7.2020	2020-24	A		Gripamynd	HS
<2020-24-18>	22.7.2020	2020-24	A		Gripamynd	HS
<2020-24-19> A	21.7.2020	2020-24	A		Gripamynd	HS
<2020-24-19> B	21.7.2020	2020-24	A		Gripamynd	HS
<2020-24-19> C mynd 1	21.7.2020	2020-24	A		Gripamynd	HS
<2020-24-19> C mynd 2	21.7.2020	2020-24	A		Gripamynd	HS
<2020-24-1> mynd 1	15.7.2020	2020-24	B		Gripamynd	HS
<2020-24-1> mynd 2	15.7.2020	2020-24	B		Gripamynd	HS
<2020-24-1> mynd 3	15.7.2020	2020-24	B		Gripamynd	HS
<2020-24-1> mynd 4	15.7.2020	2020-24	B		Gripamynd	HS
<2020-24-2>	23.7.2020	2020-24	B		Gripamynd	HS
<2020-24-3>	22.7.2020	2020-24	B		Gripamynd	HS
<2020-24-4>	23.7.2020	2020-24	B		Gripamynd	HS
<2020-24-5>	23.7.2020	2020-24	B		Gripamynd	HS
<2020-24-6>	23.7.2020	2020-24	B		Gripamynd	HS
<2020-24-7> F	23.7.2020	2020-24	B		Gripamynd	HS
<2020-24-7> A	23.7.2020	2020-24	B		Gripamynd	HS
<2020-24-7> B	23.7.2020	2020-24	B		Gripamynd	HS
<2020-24-7> C	23.7.2020	2020-24	B		Gripamynd	HS
<2020-24-7> D mynd 1	23.7.2020	2020-24	B		Gripamynd	HS
<2020-24-7> D mynd 2	23.7.2020	2020-24	B		Gripamynd	HS
<2020-24-7> E mynd 1	23.7.2020	2020-24	B		Gripamynd	HS
<2020-24-7> E mynd 2	23.7.2020	2020-24	B		Gripamynd	HS
<2020-24-7> G	23.7.2020	2020-24	B		Gripamynd	HS
<2020-24-7> H	23.7.2020	2020-24	B		Gripamynd	HS

Nr.	Dagsetning	Rannsr.nr.	Svæði	Átt	Lýsing	Ljósmyndari
<2020-24-7> I mynd 1	23.7.2020	2020-24	B		Gripamynd	HS
<2020-24-7> I mynd 2	23.7.2020	2020-24	B		Gripamynd	HS
<2020-24-16> A	21.7.2020	2020-24	B		Gripamynd	HS
<2020-24-16> B	21.7.2020	2020-24	B		Gripamynd	HS
<2020-24-16> C	21.7.2020	2020-24	B		Gripamynd	HS
<2020-24-16> D mynd 1	21.7.2020	2020-24	B		Gripamynd	HS
<2020-24-16> D mynd 2	21.7.2020	2020-24	B		Gripamynd	HS
<2020-24-16> E	21.7.2020	2020-24	B		Gripamynd	HS
<2020-24-16> F	21.7.2020	2020-24	B		Gripamynd	HS
<2020-24-16> G mynd 1	21.7.2020	2020-24	B		Gripamynd	HS
<2020-24-16> G mynd 2	21.7.2020	2020-24	B		Gripamynd	HS
<2020-24-16> H mynd 1	21.7.2020	2020-24	B		Gripamynd	HS
<2020-24-16> H mynd 2	21.7.2020	2020-24	B		Gripamynd	HS
<2020-24-16> I	21.7.2020	2020-24	B		Gripamynd	HS
<2020-24-20> A	22.7.2020	2020-24	B		Gripamynd	HS
<2020-24-20> B	22.7.2020	2020-24	B		Gripamynd	HS
<2020-24-20> C	22.7.2020	2020-24	B		Gripamynd	HS
<2020-24-20> D	22.7.2020	2020-24	B		Gripamynd	HS
<2020-24-20> E	22.7.2020	2020-24	B		Gripamynd	HS
<2020-24-20> F	22.7.2020	2020-24	B		Gripamynd	HS
<2020-24-20> G	22.7.2020	2020-24	B		Gripamynd	HS
<2020-24-20> H	22.7.2020	2020-24	B		Gripamynd	HS
<2020-24-20> I	22.7.2020	2020-24	B		Gripamynd	HS
<2020-24-20> J	22.7.2020	2020-24	B		Gripamynd	HS

