
FORNLEIFAÚTTEKT VEGNA FYRIRHUGAÐS JARÐSTRENGS Á VESTURLANDI



RITSTJÓRI: KRISTJANA VILHJÁLMSDÓTTIR

HÖFUNDAR EFNIS: AGLA GEIRLAUG ARADÓTTIR RINGSTED, GYLFI HELGASON, JÓHANNA VALGERÐUR
GUÐMUNDSDÓTTIR, KRISTBORG ÞÓRSDÓTTIR, KRISTJANA VILHJÁLMSDÓTTIR, SÓLVEIG GUÐMUNDSDÓTTIR
BECK & STEFÁN ÓLAFSSON

REYKJAVÍK 2023
FS902-22311

FORNLEIFASTOFNUN ÍSLANDS SES



Forsíðumynd er af Steingróu DA-118:054 í landi Breiðabólstaðar.

Myndina tók Kristjana Vilhjálmsdóttir.

©2023

FÖRNLEIFASTOFNUN ÍSLANDS

BRÆÐRABORGARSTÍG 9

101 REYKJAVÍK

SÍMI: 551 1033

NETFANG: fsi@fornleif.is

www.fornleif.is

Samantekt

Í þessari skýrslu birtast niðurstöður fornleifaskráningar vegna fyrirhugaðrar lagningar á jarðstreng á fjórum aðskildum svæðum á Vesturlandi: Einu í Hvammssveit og á Fellsströnd í Dalabyggð, einu í Snæfellsbæ milli Höfða og Ennis og tveimur á Mýrum í Borgarbyggð. Skráningin var unnin að beiðni RARIK. Deiliskráningarsvæðið sem tekið var út var samanlagt um 75,5 km langt. Í öllum tilfellum var tekið út 30 m breitt belti og það gengið skipulega við úttektina.

Vettvangsvinna fór fram sumarið 2022. Alls voru skráðar 145 fornleifar á 117 minjastöðum og voru 115 metnar í stórhættu og 24 í hættu vegna fyrirhugaðra framkvæmda. Að vettvangskönnun lokinni voru tillögur settar fram um færslu á jarðstrengnum.

Efnisorð: Fornleifaskráning, deiliskráning, jarðstrengur, Hvammssveit, Fellsströnd, Dalabyggð, Mýrar, Borgarbyggð, Snæfellsbær, Fornleifastofnun Íslands.

Summary

This report presents the findings and conclusions of a detailed survey carried out in summer 2022 in four separate areas in West Iceland. One in Hvammssveit and Fellsströnd in the Dalabyggð municipality, one in the Snæfellsbær municipality and two in Mýrar in the Borgarbyggð municipality. The survey was commissioned by the Iceland State Electricity (RARIK) in relation to a new underground power line in the municipalities. The survey was carried out within four areas, all 30 m wide and in total about 75,5 km long. In all 145 archaeological sites were surveyed at 117 locations. Of those, 115 sites considered to be at high risk and 24 to be at risk due to the proposed power line.

Keywords: Archaeology, detailed survey, powerline, Hvammssveit, Fellsströnd, Dalabyggð, Mýrar, Borgarbyggð, Snæfellsbær, Institute of Archaeology in Iceland.

Efnisyfirlit

I. Inngangur.....	1
II. Saga fornleifaskráningar og löggjöf	3
III. Aðferðir við fornleifaskráningu	5
IV. Fornleifaskrá.....	7
IV.I Dalir	7
DA-105 Skerðingsstaðir.....	7
DA-106 Hvammur.....	10
DA-108 Skarfsstaðir	20
DA-109 Kýrunnarstaðir.....	24
DA-110 Knarrarhöfn.....	29
DA-111 Teigur	33
DA-113 Holt (Rauðbarðaholt)	39
DA-114 Hóll.....	44
DA-115 Skoravík.....	50
DA-117 Hafursstaðir	64
DA-118 Breiðabólstaður.....	74
DA-119 Þúfa (Valþúfa)	82
DA-120 Hella	86
DA-121 Skógar	95
DA-122 Staðarfell.....	98
DA-125 Túngarður	104
DA-126 Hallsstaðir.....	108
DA-128 Orrahóll	112
DA-651 Fornleifar á fleiri en einn jörð í Hvammssveit	117
DA-661 Fornleifar á fleiri en einn jörð á Fellsströnd.....	119
IV.II Snæfellsnes.....	121
SN-167 Brimilsvellir	121
SN-178 Hrísar	125
SN-182 Túnga.....	127
IV.II Mýrar.....	133
MH-171 Melur	133
MH-172 Fíflholt.....	136
MH-174 Álptá	138
MH-179 Ánastaðir.....	144

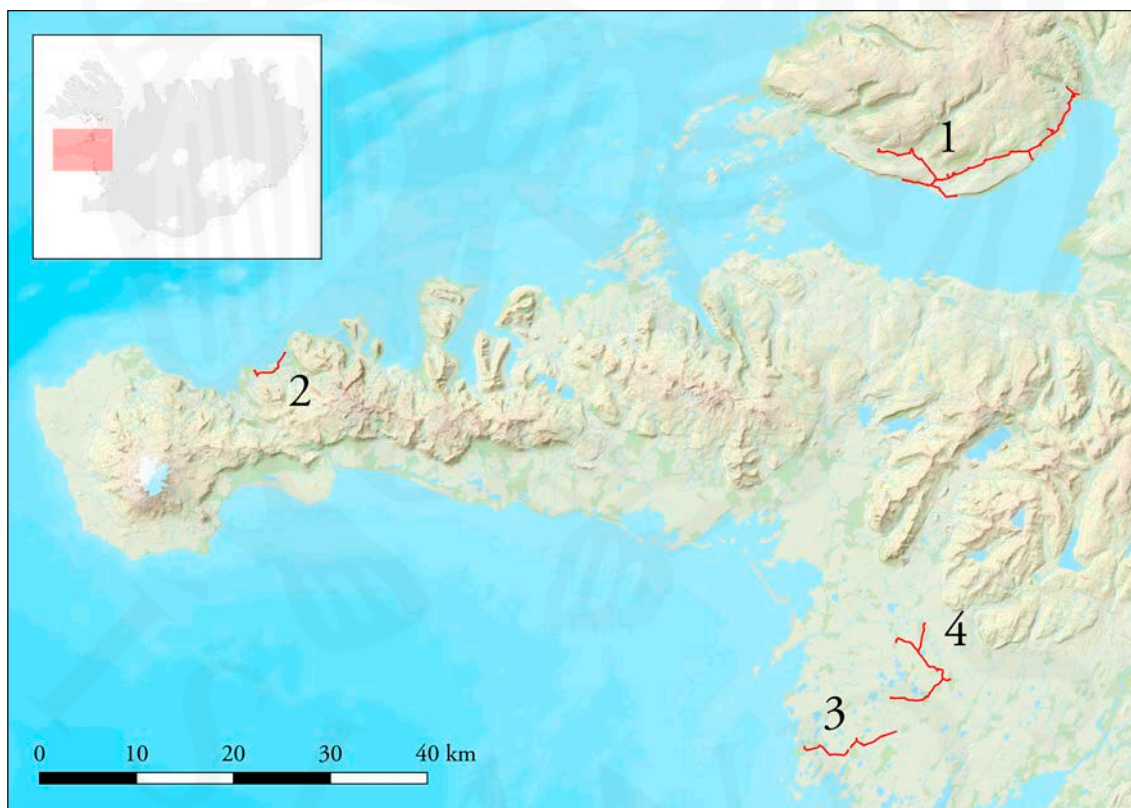
MH-180	Hundastapi	146
MH-188	Traðir	149
MH-662	Fornleifar á fleiri en einni jörð í Álftaneshreppi	151
MH-671	Fornleifar á fleiri en einni jörð í Hraunhreppi	152
V. Niðurstöður og umræða.....		155
V.I Úttektarsvæði 1 – Dalir		161
V.II Úttektarsvæði 2 – Snæfellsnes		175
V.III Úttektarsvæði 3 – Mýrar		177
V.IV Úttektarsvæði 4 – Mýrar		179
Heimildir		181
Viðauki I: Hnitaskrá ISN93.....		185
Viðauki II: Minjakort		187

I. Inngangur

Sumarið 2022 fór RARIK þess á leit við Fornleifastofnun Íslands ses að stofnunin tæki að sér deiliskráningu fornleifa á fyrirhugaðri strengleið í Hvammssveit og á Fellsströnd í Dalabyggð, á Mýrum í Borgarbyggð og í Snæfellsbæ milli Höfða og Ennis. Áður hafði Fornleifastofnun Íslands skráð fornleifar á afmörkuðum svæðum í Snæfellsbæ¹ og var stuðst við þau gögn eftir þörfum. Auk þess hafði Fornleifastofnun unnið heimildaskráningu á þeim svæðum sem voru til skoðunar í Dalabyggð² og nýttist hún vel í verkefninu.

Úttektarsvæðin voru alls fjögur og voru tvö þeirra á Mýrum en eitt í Dalabyggð og eitt í Snæfellsbæ. Svæðin voru öll 30 m að breidd, 15 m til beggja átta frá miðlínu fyrirhugaðs jarðstrengs. Heildarlengd úttektarsvæða var um 75,5 km. Á þeim svæðum þar sem sjáanlegt þótti á vettvangi að fyrirhugaður jarðstrengur myndi raska fornleifum var nærliggjandi umhverfi einnig athugað með tilliti til mögulegrar færslu á strengleið.

Svæðin sem um ræðir eru:



*Staðsetning úttektarsvæða á Fellsströnd/Hvammssveit, Snæfellsnesi og Mýrum.
Kort byggt á gögnum frá Landmælingum Íslands.*

1 Kristborg Þórsdóttir 2017.

2 Gylfi Helgason 2017a; Gylfi Helgason 2017b.

Dalir (Hvammssveit og Fellsströnd)

1. Frá Orrahól að Hvammi, með greinum að Staðarfelli og Skorravík. Alls var tekin út um 40,1 km löng leið sem lá gegnum lönd jarðanna Orrahóls, Lyngbrekku, Svínaskógar, Hallsstaða, Túngarðs, Skóga, Hellu, Staðarfells, Skorravíkur, Valþúfu, Breiðabólsstaðar, Hóls, Rauðbarðaholts, Teigs, Knarrarhafnar, Kýrunnarstaða, Skarfsstaða, Hofakurs, Skerðingsstaða og Hvamms.

Snæfellsnes

2. Frá bæ á Brimilsvöllum að Mávahlíðarvegi. Tekin var út um 5,0 km löng leið sem lá gegnum lönd jarðanna Brimilsvalla, Hrísa, Tungu og Mávahlíðar.

Mýrar

3. Frá bæ í Laxárholti að Litla-Læk. Tekin var út um 11,7 km löng leið sem lá gegnum lönd jarðanna Laxárhólts, Traða, Hólmakots, Hundastapa, Ánastaða og Hrafnkelsstaða.
4. Frá Miklaholti að Fíflholti með greinum að Álftártungu og að Mel. Alls var tekin út um 18,7 km löng leið sem lá gegnum lönd jarðanna Miklahólts, Brúarlands, Álftár, Álftártungu, Fíflholts og Mels.

Vettvangsrannsókn fór fram í tveimur áföngum, í júní og júlí 2022. Gengið var skipulega um úttektarsvæðin, allir minjastaðir hnitsettir og sjáanlegar minjar á yfirborði mældar upp með GPS tæki af gerðinni Trimble Geoexplorer 6000. Alls voru skráðar 145 fornleifar á 117 minjastöðum. Um vettvangsvinnu sáu Agla Geirlaug Aradóttir Ringsted, Gylfi Helgason, Jóhanna Valgerður Guðmundsdóttir, Kristjana Vilhjálmsdóttir og Sólveig Guðmundsdóttir Beck, fornleifafræðingar. Kristjana sá einnig um skýrsluskrif og kortagerð. Allar ljósmyndir í skýrslunni eru teknar af skrásetjum en loftmyndir eru frá Loftmyndum ehf.

Uppbygging skýrslunnar er með þeim hætti að á eftir inngangskafli kemur yfirlit um fornleifaskráningu og löggjöf um minjavernd í landinu en í þriðja kafla er farið yfir skráningakerfi Fornleifastofnunar Íslands. Fjórði kaflinn er sjálf minjaskráin þar sem fjallað er um þær fornleifar sem eru innan deiliskráningarsvæðis og í fimmta og jafnframt síðasta kaflanum er farið yfir helstu niðurstöður úttektarinnar. Aftast í skýrslu er heimildaskrá og viðaukar (hnitaská ISN93 og minjakort).

II. Saga fornleifaskráningar og löggjöf

Hátt á aðra öld er liðið síðan skráning fornleifa hófst á Íslandi en þó er enn langt í land að til sé heildstæð skrá um fornleifar á Íslandi. Á síðustu áratugum 19. aldar voru margir minjastaðir kannaðir á vegum Hins íslenska fornleifafélags, einkum staðir sem á einn eða annan hátt tengdust fornsögum og sögu þjóðveldisins. Eftir aldamótin 1900 dró úr fornleifakönnun á vegum félagsins og var þráðurinn ekki tekinn upp að nýju fyrr en um og eftir 1980.

Skoðanir manna á því hvað teljast fornleifar hafa breyst mikið á þessum tíma. Byggingar sem voru hversdagslegar fyrir hundrað árum eru nú orðnar minjar um horfna lífshætti. Skilningur hefur vaknað á nauðsyn þess að skrá upplýsingar um slíkar minjar og vernda þær fáu sem eftir eru fyrir komandi kynslóðir. Nauðsynlegra upplýsinga um gerð og ástand fornleifa er aðeins hægt að afla með vettvangsathugun, og við það er venjulega átt með hugtakinu fornleifaskráning (ýmist aðal- eða deiliskráning). Til þess að vettvangsathugun komi að fullu gagni verður þó fyrst að taka saman ýmsar upplýsingar, bæði skriflegar og munnlegar, sem vísa á minjastaði og geta gefið vísbendingar um hlutverk mannvirkjaleifanna (svæðisskráning).

Á undanförunum árum hafa verið gerðar breytingar á löggjöf um verndun fornleifa og hefur eftirlit með framkvæmd laganna verið aukið. Samkvæmt 3. grein laga um menningarminjar (nr. 80, 2012), eru allar fornleifar á Íslandi friðhelgar: „Fornleifum, [...] jafnt þeim sem eru friðlýstar sem þjóðminjar og þeim sem njóta friðunar í krafti aldurs, má enginn, hvorki landeigandi, ábúandi, framkvæmdaraðili né nokkur annar, spilla, granda eða breyta, hylja, laga, aflaga eða flytja úr stað [...]„ Er þessi fornleifakönnun í anda markmiða sem sett hafa verið með þessari löggjöf. Mat á áhrifum framkvæmda á fornleifar gerir kröfur um fjölpætta athugun á heimildum og vettvangsrannsókn, enda er skilgreining á fornleifum í þjóðminjalögum víðtæk. Fornleifar teljast hvers kyns mannvistarleifar, á landi, í jörðu, í jökli, sjó eða vatni, sem menn hafa gert eða mannaverk eru á og eru 100 ára og eldri, svo sem:

- a. búsetulandslag, skráðgarðar og kirkjugarðar, byggðaleifar, bæjarstæði og bæjarleifar ásamt tilheyrandi leifum mannvirkja og öskuhauga, húsaleifar hvers kyns, svo sem leifar kirkna, bæn húsa, klaustra, þingstaða og búða, leifar af verbúðum, naustum og verslunarstöðum og byggðaleifar í hellum og skútum,
- b. vinnustaðir þar sem aflað var fanga, svo sem leifar af seljum, verstöðvum, bólum, mógröfum, kolagröfum og rauðablæstri, c. tún- og akurgerði, leifar rétta, áveitumannvirki og aðrar ræktunarmínjar, svo og leifar eftir veiðar til sjávar og sveita, d. vegir og götur, leifar af stíflum, leifar af brúm og öðrum samgöngumannvirkjum, vöð, varir, leifar hafnarmannvirkja og bátalægi, slippir, ferjustaðir, kláfar, vörður og önnur vega- og siglingamerki ásamt kennileitum þeirra, e. virki og skansar og leifar af öðrum varnarmannvirkjum, f. þingstaðir, meintir hörgar, hof og vé, brunnar, uppsprettur, álagablettir og aðrir staðir og kennileiti sem tengjast síðum, venjum, þjóðtrú eða þjóðsagnahefð, g. áletranir, myndir eða önnur verksummerki af manna

völdum í hellum eða skútum, á klettum, klöppum eða jarðföstum steinum og minningarmörk í kirkjugörðum, h. haugar, dysjar og aðrir greftrunarstaðir úr heiðnum eða kristnum sið, i. skipsflök eða hlutar þeirra.

Minjar 100 ára og eldri teljast til fornleifa, en heimilt er þó að friðlýsa yngri minjar.

Það er skýrt af þessari skilgreiningu að fornleifar eru ekki aðeins öll mannvirki heldur einnig staðir sem á einn eða annan hátt tengjast menningu og atvinnuvegum, hvort heldur sem er vöð eða álagablettir. Þessari skilgreiningu er fylgt við hefðbundna fornleifaskráningu. Umhverfis allar fornleifar er 15 m friðhelgað svæði en umhverfis friðlýstar fornleifar er 100 m friðhelgað svæði. Ef nauðsynlegt er talið að spilla fornleifum eða hylja þær, þarf að leita heimildar Minjastofnunar Íslands.

III. Aðferðir við fornleifaskráningu

Í skráningarkerfi Fornleifastofnunar hefur hver sýsla skammstafað heiti (SP, RA o.s.frv.) og hver jörð hefur þriggja stafa númer. Miðað er við jarðaskiptingu eins og hún kemur fyrir í Jarðatali Johnsens frá 1847 og byggir tölusetning jarðanna á því. Skipting jarða um miðja 19. öld ræður ekki aðeins númerum í skránni heldur er miðað við hana þegar ákvarðað er hvaða jörð ákveðnir minjastaðir tilheyra. Hverjum minjastað er gefin kennitala en það er þriggja stafa númer sem hengt er við sýslutákn og jarðarnúmer (dæmi: RA-084:001). Séu fleiri en ein fornleif (minjaeining) á hverjum minjastað bætist við einingannúmer aftast í númeraröðinni (dæmi: RA-084:001_01). Fornleifaskrá hvernjar jarðar hefst á stuttu yfirliti yfir skiptingu jarðarinnar, eignarhald hennar og matsverð, og einnig er gefin stutt lýsing á náttúrufari, búskaparaðstæðum og sléttun túna. Þar á eftir kemur listi yfir allar þær fornleifar sem fundust innan hvernjar jarðar.

Númer jarðar í Jarðatali Johnsens: **SF-175:009** (Sýslutákn)



Númer fornleifar á tiltekinni jörð: **Sveinshlaða**

Sérheiti: **tóft**

Tegund: **hlaða**

Hlutverk

Hnattstaða í landshnitakerfi ISN93: **E: 528751 N: 352323**



Á túnakorti frá 1920 og bæjarteikningu danskra mælingamanna frá 1904 er sýnt útihús í túnjaðri um 210 m norðan við eldra bæjarstæði 001 og 80 m norðvestan við yngra bæjarstæði 003. Á þeim stað er stæðileg hlöðutóft sem nefnist Sveinshlaða og samtengt eða eldra mannvirki norðvestan við hana. Sveinshlaða er 16 m suðvestan við miðlínu Skaftártúnguvegar (208) þar sem fyrirhugaðar eru framkvæmdir og telst því í stórhættu vegna vegagerðar. Tóftin er í túnjaðri fast suðvestan við Skaftártúnguveg (208). Túnið er í allmiklum halla til suðvesturs. Heildarstærð tóftarinnar er 23x14 m og snýr hún norðvestur-suðaustur. Í suðausturhluta hennar er Sveinshlaða sem er 15x13 m að stærð og snýr norðvestur-suðaustur. Hún er 5x6 m að innanmáli og snýr norðaustur-suðvestur. Hlaðan er niðurgráfin um 1 m og eru veggir hennar um 2 m á hæð innanmáls. Norðvestan við hlöðuna er annað hölf eða annað mannvirki og er það torfhlaðið. Það er þríhyrningslaga og er 9x6 m að innanmáli, mjókkar til norðvesturs. Op virðist vera inn í það í suðurhorni. Veggir þess eru 0,3-0,4 m á hæð og 2-2,5 m á breidd en veggir hlöðunnar eru 4-5 m á breidd. Hölfín virðast vera samtengt en hlaðan er mun yngri að sjá en hölfíð norðvestan við hana. Nokkur hölmýndun er undir norðvesturhluta tóftarinnar og ljóst að mannvirki hafa verið á þessum stað í langan tíma.

Hættumat: stórhætta, vegna vegagerðar

Heimildir: Túnakort 1920

Hætta sem steðjar að fornleif

Heimild sem vísað er í, nánari færsla í heimildaskrá

Dæmi um framsetningu á minjastað í skýrslum Fornleifastofnunar Íslands.

Í skránni fær hver minjastaður eina efnisgrein og er framsetning upplýsinganna stöðluð. Í fyrstu línu hvernjar greinar eru grunnupplýsingar; auðkennisnúmer, sérheiti, tegund,

hlutverk og hnattstaða. Á eftir auðkennisnúmeri kemur sérheiti hennar ef eitthvert er og síðan tegund. Með tegundarflokkun er leitast við að skilgreina hvers eðlis fornleifin er, þ.e. hvort um er að ræða mannvirki af einhverju tagi sem enn sést, og þá hverskyns (t.d. tóft, garðlag eða varða), mannvirki sem vitað er um en er horfið (heimild, örnefni) eða fornleif sem ekki hefur verið mannvirki (álagablettur, sögustaður eða vað). Allir fornleifastaðir eru greindir til tegundar en hlutverk þeirra er ekki alltaf hægt að ákvarða.

Á eftir hlutverki kemur hnattstaða minjastaðarins í landshnitakerfi (ISN93) og er mælt í miðju hvers minjastaðar. Uppmælingar voru gerðar á öllum sýnilegum minjastöðum með Trimble Georexplorer 6000 og er möguleg skekkja mælinganna innan við 1 metri, allt niður í nokkra sentimetra.

Þar sem getur um „heimild um...“, t.d. útihús, þá er átt við að eingöngu eru til heimildir um staðinn, en minjar hafa ekki fundist á vettvangi við skrásetningu. Þó engar minjar hafi fundist, er engu að síður tekin hnattstaða staðarins ef unnt hefur verið að ákvarða hann á grundvelli fyrirbyggjandi upplýsinga með um 50 metra fráviki.

Í annarri línu hefst lýsing minjastaðar oftast á tilvitnun í fyrirbyggjandi heimildir séu þær fyrir hendi en síðan er staðsetningu hans lýst. Þar á eftir kemur oft lýsing á aðstæðum og síðast lýsing á mannvirkinu sjálfu ásamt öðrum upplýsingum sem við eiga.

Í næstsíðustu línu er lagt mat á þá hættu sem minjastaðurinn kann að vera í. Allir minjastaðir innan úttektarsvæðis töldust í stórhættu vegna framkvæmda. Á það jafnt við minjar sem enn sjást á yfirborði og þær sem aðeins heimildir eru um þar sem líkur eru taldar á því að þær séu enn að hluta til varðveittar undir sverði. Þar sem úttektarsvæði náði inn á helgunarsvæði fornleifa, almennt 15 m frá fornleif eða nær en 100 m í tilviki friðlýstra minja, var minjastaðurinn metinn í hættu vegna framkvæmda.

Skýringar á uppmælingum		
• fornleif	torf	fornleif af loftmynd
▭ bæjarhóll	▨ torf og grjót	--- leið af loftmynd
▨ grjót	▭ þúst	▭ úttektarsvæði
▭ legstaður	— kantur	— fyrirhugaður jarðstrengur
▭ niðurgröftur	--- leið	— tillaga um færslu á fyrirhuguðum jarðstreng

Allar uppmælingar sem gerðar voru í skráningunni eru skilgreindar m.t.t. til byggingarefnis eða eðlis minjanna og eru skýringar á þeim sýndar í lista hér fyrir ofan. Þessar skýringar gilda fyrir öll minjakort og myndir af uppmældum minjum í fornleifaskrá.

Í síðustu línu er svo getið heimilda ef einhverjar eru, oft með skammstöfunum, en úr þeim er leyst í heimildaskrá aftast í skýrslunni.

Í skýrslunni eru aðeins birtar upplýsingar um þær minjar sem eru innan úttekta-svæðisins. Af þeim sökum er númeraröðin ekki samfelld í fornleifaskránni.

IV. Fornleifaskrá

IV.I Dalir

DA-105 Skerðingsstaðir

1686: 20 hdr., Hvammskirkjueign, skv. The Old Icelandic Land Registers, 181.

1695: 20 hdr., Hvammskirkjueign, skv. The Old Icelandic Land Registers, 181.

1703: 20 hdr., Hvammskirkjueign, skv. Jarðabók Árna Magnússonar og Páls Vídalíns VI, 90.

1731: 20 hdr., Hvammskirkjueign, skv. Jarðabók yfir Dalasýslu 1731, 87.

1847: 20 hdr., Hvammskirkjueign, skv. Jarðatali Johnsen, 167.

Eyðibýli: Auðartóftir (105:032), skv. Árbók 1882, 76.

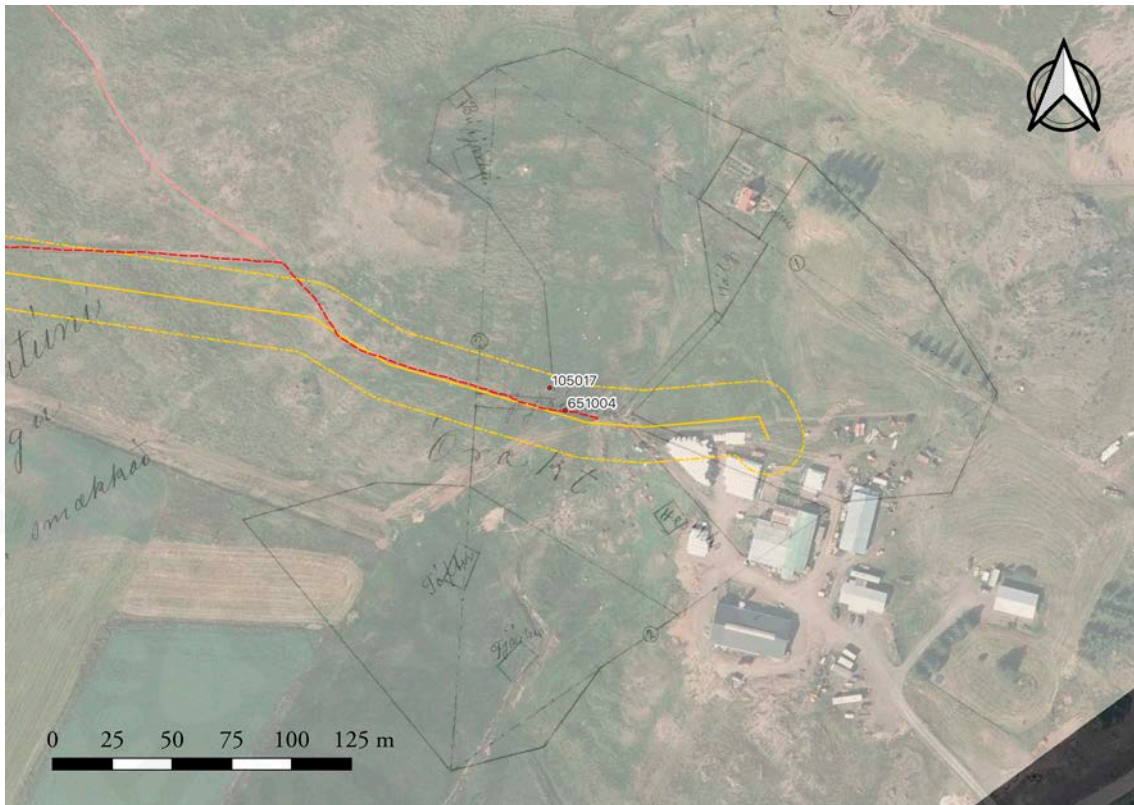
Jarðarítök: Heimajörð brúkar selstöðu í Þverdal innan Hvammslands, skv. JÁM VI, 90.

Hvammslands á engi á jörðinni nefnt Kirkjuengi, skv. Landamerkjabréfi No. 7.

1917: Ræktað tún 3,8 ha (1,2 ha þýft) og 0,9 ha undir hús og fl. Öll torfan er samtals 4,7 ha og garðar 280 m².

1703: „Túnið er mikinnpart grýtt og þýft, í betra lagi grasgefið. Engjar á dreif, víða snöggvar, og litlar. Hagar í lakara lagi og þrönglendir. Selstaða er brúkuð í Hvammslandi á Þverdal [...]. Silúngsveiði hefur verið að nokkru gagni í Laxá og kennske lítið í Hvammsá [...]. Skógur hefur verið nokkur, nú eyddur. Hríis er til eldiviðar af fjalldrapa. Túnið spillist af bæjarlæknum, sem kastar uppá það sandi og grjóti. Sami lækur hefur stórkostlega fordjarfað einn part af túninu [...]. Engjar hefur Laxá sumar afbrotið [...]. Hagar blása upp og falla í skriður. Vatnsból þrýtur stundum, og er þá erfitt til vatns. Slægjur eru jafnlega tilfengnar á öðrum jörðum,“ segir í JÁM VI, 90-91.

1731: „Koster. Töduvöllur er þar godur og grasgiefenn sem griot ur hlijdenne og lækurenn j tunenu eche Skadar. Torfrista og Stunga biargvænleg. Okoster. Jordenn er landlitjel, liett under bu og fialled fire ofann skridurunned og uppbläsed,“ segir í Jarðabók yfir Dalasýslu 1731, 87.



Kort sem sýnir hnúsett túnakort Skerðingsstaða DA-105 frá árinu 1917, skráðar minjar og línuleiðir.

DA-105:011 heimild um áveitu 368228 526653

„Húsatún nefnist túnið á flatneskjunni niður undir veitunni þar sem hallanum sleppir,“ segir í örnefnaskrá. Veitan er 740 m VNV við bæ 001, niðri á flatlendi. Veitan er fast suðvestan við Hvammskirkjuveg heim í Hvamm DA-106.

Ofan og norðaustan við veg er votlendi en sléttað tún að suðvestan.

Ekkert sést til fornleifa. Heimamaður á Skerðingsstöðum taldi að torfgarðar hefðu verið til staðar sem búið er að slétta, en Hjörtur Sveinsson heimildamaður í Hvammi sagði engin mannvirki hafa verið á svæðinu.

Hættumat: stórhætta, vegna framkvæmda

Heimildir: Ö-Skerðingsstaðir, 1

DA-105:017 *Draugakinn* örnefni draugur 368823 526458

„Draugakinn. Heitir brattinn neðst í Norðurvelli,“ segir í örnefnaskrá. Draugakinn er rúmum 110 m suðvestur af bæ 001. Miðja úttektarsvæðis vegna raflínulagningar RARIK 2022 liggur neðan við kinnina.

Draugakinn er grasi gróin brekka, þar er nú sléttað tún.

Að sögn ábúanda er engin sérstök sögn þekkt tengd örnefninu.

Hættumat: stórhætta, vegna framkvæmda

Heimildir: Ö-Skerðingsstaðir, 1

DA-105:033 náma mógrafir

368453 526307

Tvær mógrafir eru um 510 m suðvestur af bæ, rétt vestan við veg að Hvammi DA-106. Mógrafirnar ná yfir svæði sem er um 24 x 9,5 m og snýr NNV-SSA. Fyrir færslu lá miðja úttektaarsvæðis vegna raffínulagningar RARIK 2022 yfir mógrafirnar en er eftir breytingu um 190 m vestan við þær.



Mógrafir 033, horft til VNV.

Mógrafirnar eru í jafri mýrarstykki sem er að mestu austan við Hvammskirkjuveg. Um 17 m vestan vegarins er girðing sem afmarkar sléttað tún en svæðið milli vegarins er þýft, að mestu þurrt en deigt á köflum.

Syðri grafirnar eru u.þ.b. ferhyrningslaga, og snúa VNV-ASA. Þær eru um 25 cm djúpar, 10 m á lengd og 5 m á breidd á VNV-enda en mjókka til ASA í 2 m. Nyrðri grafirnar eru óljósari en þær syðri. Þær eru álíka djúpar, um 25 cm, en brúnir ekki eins skýrar. Þær eru 12,5 x 8 m að stærð og snúa NNA-SSV. Þær hafa verið lengri til SSV en eru að hluta komnar í tún.

Hættumat: stórhætta, vegna framkvæmda

DA-106 Hvammur

1686: 15 hdr., bændaeign og beneficium, skv. The Old Icelandic Land Registers, 181.

1695: 15 hdr., bændaeign og beneficium, skv. The Old Icelandic Land Registers, 181.

1703: Jarðardýrleiki óviss, kirkjustaður og beneficium, skv. Jarðabók Árna Magnússonar og Páls Vídalíns VI, 91.

1731: Jarðardýrleiki óviss, kirkjustaður og beneficium, skv. Jarðabók yfir Dalasýslu 1731, 87.

1847: 15 hdr., kirkjustaður og beneficium, skv. Jarðatali Johnsen, 167.

Í Landnámu segir: „Auðr landnámskona, es byggði vestr í Breiðafirði í Hvammi.“ ÍF I, 26; sbr. einnig ÍF I, 100, 103, 139, 182, 242, 264, 286; sbr. einnig Laxdælda sem nánast er samhljóða nema Auðr heitir Unnr, ÍF V, 9, 11, 13, 14.

Í Borgfirðingasögu segir að Þórð gellr búi að Hvammi, sbr. ÍF III, 31-33. Bárðar saga getur þess jafnframt, sbr. ÍF XIII, 138.

Í Grettis sögu segir: „Skeggi bjó í Hvammi.“ ÍF VII, 90, sbr. einnig ÍF VII, 23.

Í Kristni sögu segir: „Þeir Þorvaldr ok biskup fóru í Vestfirðinga fjórðung at boða trú; þeir kómu í Hvamm um alþingi til Þórarins fylsennis, ok var hann þá á þingi.“ ÍF XV, 9.

Í Þorvalds þætti víðförla I segir: „Þeir kómu vest í Hvamm í Breiðafjarðardqlum.“ ÍF XV, 72; sbr. einnig ÍF XV, 95.

Um 1150: Jörðin spilar veigamikinn þátt í söguviði Sturlu sögu og var m.a. bústaður Sturlu Þórðarsonar. Sturl I, 68; sbr. einnig: Sturl. I, 65, 66, 72, 74-84, 87, 89, 91, 95-99, 101-103, 105, 114.

Um 1161: Í Guðmundar sögu segir: „Jóra var ellzt détra Þorgeirs; hana átte [...]. Síþan Sturla Þórðarson í Hvamme.“ Bsk. I, 409; sbr. einnig Bsk. I, 426, 457, 546-548, 596.

Um 1161: Í Prestsögu Guðmundar góða segir: „Þat var allt á einum missirum ok fall Inga konungs ok þat, er brenndr var bær Sturlu í Hvammi.“ Sturl. I, 121; sbr einnig: Sturl. I, 131, 142.

Um 1183: Í Íslendingasögu segir: „Sturla. Sonr Þórðar Gilssonar, bjó í Hvammi vel þrjá tigu vetra. Hann andaðist, þá er hann hafði sjau vetr ins sjaunda tigar. „ Sturl. I, 229; sbr. einnig Sturl. I, 230-232, 236, 237, 309-315, 317-319, 323, 328 342, 360, 365, 373, 379, 382-386, 389,397, 412, 422, 454, 472. c. 1242-1244. Í Þórðar sögu Kakala segir: „Svertingr hét maðr ok var Þorleifsson. Hann bjó þá í Hvammi.“ Sturl. II, 7; sbr. einnig Sturl. II, 48, 288 (Króksfjarðarbók).

Um 1289: Í Árna sögu segir: „Herra Snorri hinn digri gekk til sættar í Hvammi í Dölum ok sor eið.“ ÍF XVII, 194.

5.5.1421: „Sagði Þorlæif t kirkian j huamæ atte joridna æ akræ ok æfra hvamm [...].“ DI IV, 292-293.

29.1.1485: Dómur dæmdur að Hvammi „aa þingstad riettum“. DI VI, 532.

21.2.1495: „Guðni Jónsson gefr Birni syni sínum „enn að nýju,, jarðirnar Hvamm í Hvammssveit [...].“ DI VII, 251-252.

29.7.1497: “Björn Guðnason gefr og geldr Ragnhildi Bjarnadóttur konu sinni jarðirnar Hvamm í Hvammssveit, Ásgarð, Glerárskóga og Ketilstaðir fyrir jarðir þær, er hún á í Austfjörðum, en Björn er búinn til utanfarar.“ DI VII, 368-370.

30.1.1492: Dómur dæmdur að Hvammi „a þingstad riettum“. DV VII, 92-97.

29.4.1492: Dómur dæmdur að Hvammi. DI VII, 174-176.

8.10.1500: „Bréf að Björn Guðnason bygði Jóni Eiríkssyni jörðina Hvamm í Hvammssveit, og fleiri jarðir, til ábýlis um þrenna næstu næstu tólf mánuði, með því skilorði, er í bréfinu greinir.“ DI VII, 519-520.

Um 1500: „Bréf, frá Birni Guðnasyni til Stepháns biskups í Skálholti, þar sem hann biðr biskup að gera sér og kirkjunni í Hvammi í Hvammssveit rétt af Andrésí Guðmundssyni og Guðmundi syni hans, er haldið hafi Hvalsárreka fyrir Hvammskirkju í þrjátíu vetr eða meir.“ DI VII, 536-537.

19.9.1504: Dómur dæmdur að Hvammi „a þingstad riettum“. DV VII, 725-727.

22.6.1506: Dómur dæmdur að Hvammi „aa þingstad riettum“. DI VIII, 103-106.

Um 1510: „Vitnisburður tólf manna um það hvernig [...] Hvammr í Hvammssveit, [...] er komið undir Björn Guðnason, svo og [...] aðrar eignir fleiri.“ DI IX, 53-58.

25.5.1512: Dómur dæmdur að Hvammi. DI VIII, 380-382.

7.11.1514: Dómur dæmdur að Hvammi „a þingstad rettvm a almenniligv þriggia hreppa þingi.“ DI VIII, 522-528.

12.5.1515: Dómur dæmdur að Hvammi. DI VIII, 547-549.

29.8.1524: „Ragnhildur húsfreyja Bjarnadóttir og börn Bjarnar heitins Guðnasonar gjalda Ögmundi biskupi sakafé heilagrar Skálholtskirkju 124 hundruð [...]. Jn primis huamm j huammsueit fyrir lx að dýrleika [...] med ollum þeim gaugnum og giædum sem greindum iördum fylger og fylgt hefuer at fornu og nyiu.“ DI IX, 234.

26.7.1525: „Ögmund biskup selt Teiti bónda Þorleifssyni Hvamm í Hvammssveit og aðrar fleiri jarðir fyrir norðan og vestan land fyrir Bjarnanes í Hornafirði með Bjarnanesseignum, ásamt fleirum jörðum í Austr-Skaptafellssýslu [...]. Jn primist hofum vier sellt hobum il fvllrar eignar og frials forrædis jordina alla huam j huamssueit sextiger hundrudum at dýrleika

[...].“ DI IX, 272-273; sbr. einnig Bsk. II, 435.

15.7.1527: „Ögmund biskup í Skálholti fær Teiti bónda Þorleifssyni til fullrar og æfinlegrar eignar jörðina Hvamm í Hvammssveit undan sér og heilagri Skálholtskirkju og lausafé eptir kaupbréfi þeirra; þar með kvittar biskup Teit um fornan og nýjan reikning Bjarnaness kirkju.“ DI IX, 419-420.

1.7.1530: „Dómr tuttugu og sex manna, háðr á Öxarárþingi eptir skipan Friðriks konungs af Danmörk og Noregri um kærur Hannesar Eggertssonar til Ögmundar biskups í Sálholti, að biskup héldi fyrir sér og Guðrúnu Björnsdóttur konu sinni fjórum jörðum, Vatnsfirði, Aðalvík, Hvammi og Ásgarði, og dæma þeir meðal annars Vatnsfjörð fullkomna eign heilagrar Skálholtskirkju.“ DI IX, 535-539.

3.7.1531: „Testamentisbréf Teits Þorleifssonar [...]. In pirms. iordina skarfstade j huams kirkjusokn [DA-108] gef ec til kirkiunar og stadarins j huamme jordina hualsa j ollafirde j fells kirkjusokn med fiorum malnytu kugilldum. gef ec og til kirkiunnar j huamme med ollum gognum sem greindum iordum fylger til sios og lands.“ DI IX, 585-589.

30.6.1544: „Tveir klerkar votta, að þeir hafi séð kaupbréf þeirra Ögmundar biskups og Teits Þorleifssonar um Hvamm í Hvammssveit og Bjarnanes í Hornfirði.“ DI XI, 319-320.

1.10.1548: Dómur dæmdur að Hvammi. DI XI, 669-674.

15.11.1548: Dómur dæmdur að Hvammi „a þingstad riettum“. DI XI, 676-678; sbr. einnig Bsk. II, 471-477.

1917: Ræktað tún 10,1 ha (5,3 ha þýft) og 0,6 ha undir hús og fl. Öll torfan er samtals 10,7 ha og garðar 1240 m².

1703: „Túnið er sumpart sljett, sumpart þýft, grýtt, víðlent, harðlent víðast, misjafnt grasgefið. Engjar litlar og slæmar [...]. Hagar góðir, ekki mjög þrönglendir. Selstaða sæmileg í heimalandi [...]. Silúngsveiði hefur að mjög litlu gagni verið í Hvammsá; nú er hún öngur fyrirhafnar verð. Grasetkja, sem ekki var mikil, er nú so nær engin. Skógur var sæmilegur; nú so að kalla aleyddur. Sortulýng var mikið; nú mikinn part eytt. Berjalestur var að gagni; nú fást þaug varla nein, so ekki er fyrirhafnarvert. Túnið spillist oftlega af skriðum og tveimur giljum úr fjallinu [...]. Engjar, sem verið hafa, hefur áin sumar afbrotið [...]. Hagar falla í skriður og blása upp [...]. Eldiviðartak lítið af mósukurði [...]. Vetrarhart mjög [...]. Snjóflóða hætt mjög, so jafnvel er bærinn sjálfur og kirkjan þar fyrir í stórri hættu, ef illa vildi til. Torfristu og stúngu vantar,“ segir í JÁM VI, 91-92.

„Á árunum frá 1883 til ársins 1905 var talsvert sljettað í Hvammstúninu, fyrst af Jósef Jónssyni, sem bjó þar frá 1883 til 1894, og svo af sjera Kjartani prófasti Helgasyni, sem bjó þar frá 1892 til 1905,“ segir í Ö-Hvammur, 2.



Kort sem sýnir hnitsett túnakort Hvamms DA-106 frá árinu 1917, skráðar minjar og línuleiðir.

DA-106:002 kirkjugarður kirkja 367646 527232

Kirkja og kirkjugarður eru merkt á túnakort frá 1917. Þá stóð kirkjan norðvestan við garðinn, norðan af bæ 001 en garðurinn var vestan hans.

Á bæjarteikningu danskra landmælingamanna frá 1912 er kirkjan merkt norðan kirkjugarðsins. „Kirkjan stóð hjer um bil í miðjum kirkjugarðinum, vestur-undan dyrum bæjarins. Á kirkjugarðinum voru tvö hlið, annað á austurvegg hans, sem snjeri að bænum, en hitt hliðið var á vesturvegg garðsins [...]. Kirkjugarðurinn var allur byggður úr torfi, hár og reisulegur [...]. Loft var í kirkjunni inn að kórdyrum; var það haft til geymslu á kornvörum og öðrum munum. Auk þess var klukknaport, og var það afþiljað frá aðalloftin [...]. Kirkjan var fremur lítil og miklu minni en sú kirkja sem nú er í Hvammi, enda var þá önnur kirkja í Ás-garði, sem rifin var 1883, þá er Hvammskirkja var endurbyggð [...]. Kirkjan var þá færð úr kirkjugarðinum austur á túnið [...]. Kirkjugarðurinn í Hvammi stendur á sama stað, sem áður, en endurbyggður úr grjóti og stækkaður að miklum mun,“ segir í örnefnaskrá.

Í Vísitasíubók Brynjólfs biskups um Vestfirðingafjórðung segir: „Kjrkjann i sialffre sier sterk og st nockud gejpgenn. alpiliud med reyse þake og standþil ad wndanteknum tuejmur staffgöölffum.“

c. 1140: „Þar bjó Þorkell prestur, góður bóndi,“ segir í Sturlu sögu.

c. 1200: Kirknaskrá Páls, DI XII, 12.

1308: „Arni biskvp gerþi vigslvr vm havstid. i Hvammi. „Annales Vet, Flateyjarannáll, IA 53, 391 [líklega þessi frekar en Hvammur í Norðurárdal]. 03.10.1308: „Huammur j huammzsueit. Kirkian j hvamme er helgud gudi allzvalldannda oc sælli gudz modur marie. johanne baptista. petri oc johanne postulum. olafi konungi oc þorlaki biskupi. marie magdalene oc ollum gudz helgum monnum. kirkiann a lannd a akre og efra huamm oc enng j äsgardz lanndi [...]. skylldu þeir menn sem ä þessum fyrr nefndum londum bua greida j huamm tijunnd oc tolla oc allar naudsynnjar æfinnliga. þeir sem af kirkiu skulu veitast oc suo sonngur thil bænhusa. lagde jon bondi sueinsson skylld j lannd sitt glerarskoga. ostoll fiordung ostz eda eyre oc vndir þvij nafne gafu adrir bønndr osttoll thil kirkiunnar. þeir ed landeigendur voru jnnan þijnga sem jon gaf. jätte jon herra biskupe tueggia kennemanna skylld eptir Þuij sem verid hafdi fyrr j huamme. prestz oc diäcns.“ Máld DI III, 8-9.

[1355]: „Þetta gafst til kirkiunnar j huamme epter jon andadann. attvngur j hualreka oc vidreka med ollum gognum oc giædum j äuikur reka. kanntara kapa sæmilig oc mariu likneski magdalene þat sem eij kostadi minna enn .x. aura j noregi. a olof þorlækzdottir þetta huortueggia til at få oc iij. merkur j annari grein j nockuru þuij sem kirkiann þarf jnnan sig. þriar merkur vax.“ [skeytt aftan við 1308 í Þjsks Bps A II, 1] Máld DI III, 102.

1355: „J Þorpum millum grundar oc karahafnar. [á Helgafellsklaustur reka] at helmijnge vid Tvngustad hinn xij hlut j ollvm hvalreka. A kirkia vr hvamme fyrst ad taka af hinn tolfra.“ DI III, 106 [Rekaskrá Helgafellsklausturs]

[1394]: „cxxviii. Kirkia j huamme er helgud gude allzvalldanda. Þad ber alltt samann vid wilchinsbok. vtann hier stendur. lagde jon Bonde Sueinsson skuld j land sitt glerarskoga. allt annad ber saman.“ Hítardalsbók DI III, 227.

1397: „a land a Akre oc efra Hvamme oc eing j Asgardz land Þa er Herra Arni Helgason vygde kirkiu i Hvamme fiorumm nattumm epter Michelsmesso lagde hann til kirkiunnar iij bæ. Kietilstade. Hol oc Radbardarholft oc Teig. skylldu þeir menn sem a Þessumm bæi- umm bva greida i Hvammi tiunder og lysitolla og allar naudsynnjar æfinnlega. Þær sem af kirkiu skulu veitast. og so songur til Bænhvsa. Lagdi Jon bondi Sveinsson skylld i land sitt Glerarskoga osttoll fiordung ostz edur eyri. og vnder Þui nafni gafu adrir bændur ostztoll til kirkiunnar Þeir er landeigendur voru innan þijnga sem Jon gaf. Jatti Jon herra byskuppi tueggia kiennimanna skylld epter þui sem adur hafdi verid i Hvammi prestz oc diakna. Jtem gafst til kirkiunnar j Hvammi epter Jon andadann attungur j hualreka oc vidreka med oll- umm gognumm oc giædumm j Avijkurreka. Þetta lagdi Sveinn til firir portionem Ecclesie vmm. v. ar þa er Herra Þorarinn visiteradi [1362-64] [ornamenti] portio Ecclesie fiell nidur

fyrer Þa hluti sem Ormur bondi oc Jon son hans hafa tillagt Jn primis vidreki halfur oc hualreki halfur milli Hvalsär oc Grindar vndannteknum logligum jtokum þeim sem þar eru j ädur. jafnvel j eygni sem j landi. Jtem .j. skogur j Glerärskogum firir nedann gotu Þa er liggur vmm topter mille faskrudar oc Glerär oc firir bækur Þær sem hann lagdi til og adgiord kirkiu.“ Máld DI IV, 159-161.

[fyrir 1401]: „[Kirkja á Skarði á Skarðsströnd á]þria hlute i vidreka firir þorpum ok hvalreka milli kara hafnar oc grindar. ath Þeim vidreka fraskildum sem felz kirkia oc tungu kirkia eigv. oc tveir toftvngar i hualreka er annan a tungu kirkia enn annan huams kirkia i greindum takmavrkum. ok þeim vid reka sem bænhvsi a af bænhusvik i þorpum. eru þath sex alna tre ok þadan af minne. En staduren i skalholte a fiordung i hvalreka oc i vidreka i greindu takmarki iafnt vid Skardskirkiu.“ Máld DI III 655-658.

05.05.1421: „[S]agdi Þorlæifr at kirkian j huamæ atte jordina aa akræ ok æfra hvamm [er Þorlæifr Árnason, maður Kristínar Björnsdóttur, seldi Hvamm og fleiri jarðir Þ.á.m. Skarfsstaði og Glerárskóga, Ásgeiri Árnasyni].“ DI IV, 293.

[um 1470]: „a land ä akre oc efra huammi oc eingi j äsgardz landi [+hvalreka, viðreka og afrétt] jtem liggia þangad vij bæir til allra tolla oc tijunda. Þar ä ad vera prestur oc diakn heimilisfastir jtem lagdi jon bondi sueinsson skylldu j land sitt glearskoga osttoll. fiordungz ost oi [af?, á?] eyre oc vndir þuij nafni gäfu adrer bændur osttoll thil kirkiunnar þeir sem landeigandi voru jnnan þijnga sem jon gaf. Jtem skogur j glerärskogum fyrir nedan gotu [...].“ Máld DI V, 593-595.

[1491-1518]: „Maldage Kyrkiunnar Huamms I Huammssveit. Kyrkia Sanctæ Mariæ Gudz mödur Sancti Johannis Baptistæ oc Sancti Petri Apostoli i Huammi i Hummssveit a .x. kyr og Lx äsaudar og þar til .v. kugilldi eptir þui sem Gudine bonde afhennndti.“ DI VII, 69.

1495: „[...] a biskupinn at heimta [...] j huamme hia birne gudnasyni iij vetter smiors oc hesturen vnder oc allr reidskapr med.“ DI VII, 284-85.

[1500]: „[Björn Guðnason kærir fyrir Stefáni bpi vegna kirkjunnar í Hvammi að Andrés Guðmundsson og Guðmundur sonur hans hafi ranglega] halldit hvalsar reka fyrir kirkivne þar [...] Hefe eg advr synt ydr mitt skæl og vite þier þat sialfer adh þar liggur bade fyrir kirkivnnar maldagi og svo bref. og því bidvr ec ydr enn [...] ad þier giored heilagri kirkiv j hvammi oc mic lavg ogriett af þessvm fyrrgreindum fedgvm [...] adh þeir rangliga hallda og hafa halldit halfan hvalsar reka fyrir kirkivni j hvammi vpp aa þriatigi vetur eda leingur hvern ec helld allan kirkivnnar eign vera og vered hafa [...].“ DI VII, 536-37.

[um 1510]: „Huammur j Huammsueit Er so vnder Biorn [Guðnason] kominn ad hann atte fyrst. so vier vitum. Hustru Christijn Bionzdotter. Þa keiffte hann ad henne Asgeir Arnason og gaff fyrir halffa Audkulu j Suijnadal. Þa Erffde Jön hann Eftter Asgeir fødur sinn. Þa

Gudne Effter Jön fødur sinn. Þä Biorn Gudnason Effter fødur sinn.“ DI IX, 55.

29.05.1522: „Ásgarður, Magnússkógar, Ketilsstaðir, Glerárskógar og Breiðabólstaður [svo] eru í Hvammskirkjusókn.“ DI IX, 93.

29.08.1524: „[Ragnhildur Bjarnadóttir ekkja Bjarnar Guðnasonar og börn þeirra gjalda Ögmundi bpi í sakafé heilagrar kirkju] huamm j huammsueit fyrir .lx. c jtem asgard firir .l. hundrud. Jtem ketilstadi fyrir flogur hundrud og xx.“ DI IX, 234.

26.07.1525: „[Ögmundur bp selur Teiti bónda Þorleifssyni] jordina alla huam j huamssueit sextiger hundrudum at dyrleika. jtem jordina asgard .l. c. jtem magnusskoga og ketelstadi huora vm sig fyrir .iiij. c. og. xx. halfa glerarskoga fyrir .xv. c. breidabolstad fyrir .iiij. c. og .xx. allar j huams kirkiv sokn uerandi.“ DI IX 273. sbr. einnig DI IX, 234.

15.07.1527: „Ögmundur bp fær Teiti bónda Þorleifssyni til fullarar og æfinlegrar eignar jörðina Hvamm í Hvammsveit undan sér og heilagri Skálholtskirkju.“ DI IX, 420, sbr einnig. DI IX, 537 [Dómur].

03.07.1531: „Teitur Þorleifsson gefur Hvamm Guði, Maríu, Pétri postula og Jóhannesi baptista og áskilur sálumessur í kirkjunni. Suo og gef ec gudi og heilagri kirkiu j huami jordina læckarskogg. og þar med vij malnytu kugildi og onur vjic j daudum peningum. suo og halfa gerlar skoga [...]. x aurar diacknan(um). þeim sem er at heiglagri kirkiu j huami [...]. kirkiunne og stadnum j huamme gef ec epter mic þad jnnan stoks er gardinum og kirkiune til nytsemda. greine ec þar til j koste. ef hann er. busgagn og sængur sem til eru enn adrer dauder peningar stande epter minne skipan. Ef ec geri þar rad til. So og skipa ec kirkiunne og stadnum fiora kapla alla klyftæka og klyfbæra [...]. Jiordina skarfstade j huams kirkiusokn gef ec til kirkiunar og stadarins j huamme. iordina hualsá j kollafirde j fells kirkiusokn med fíorum malnytu kugiildum. gef ec og til kirkiunnar j huamme med ollum gognum sem greindum iordum fylger til sios og lands.“ DI IX, 586-89.

08.07.1531: „Kirkjunni gefnir Ketilsstaðir fyrir 24 hdr með 6 kúgildum og 2 bækur í testamenti Ingu Jónsdóttur.“ DI IX, 592.

24.05.1550: „Hollt a Finmörk i Hvams kirkiu sokn xvjc at dyrleika.“ DI XI, 778.

25.09.1556: „Skarðsstaðir í Hvammsveit eru í Hvammskirkjusókn.“ BG, 501.

1575: „ä heimaland alltt [...] land ä Akre og effra Huamme og eing i Asgardsland [+hvalreka, viðreka, skóg Jtem thessar jarder. Skardstade .xLc. leigd fyrer .c og xL. alner. Akur leigd fyrer .c. Hualzä .viiijc. leigd fyrer .x. aura. Glerárskoga hálffa .xijc. leigd fyrer .x. aura; Máld DI XV, 595-596.

1599: [...] þessar jarðir liggja þangað til tolla og tíundar. Hóll xxjvc Ketilstaðir xxiiijc Holt xvjc Teigur xvjc Kýrunnarstaðir xxiiijc hálfir Glerárskógar xvc Í Höfn er sögð hálfkirkja. Hún

eignar sér þar ekkert, en jörðin er xxxc og hefi eg ekkert gagn þar af utan tíund af jörðinni [...].“ Lbs 108 4to.

1703: Kirkjustaður og beneficium. Akur, Skarfsstaðir, Skerðingsstaðir og hálfir Glerárskógar eru kirkjujarðir Hvammskirkju. Kirkjan á xxix kúgildi, sem standa í forvaring beneficatoris og eru á kirkjunnar jörðum venjulega, og tekur hann leigur eftir Þaug. Kirkjan á ítök Þessi: Skóg í vissu takmarki í Glerárskóga landi, sem afdeildur er frá skógi sjálfrar jarðarinnar, engjatak í Ásgarðslandi, rekapart í hval og viði í Ávíkurreka (eftir Því sem máldagi segir); Þess reka nýtur hún nú ekki. JÁM VI.

1880: „Hvamms- og Ásgarðssóknir lagðar undir Hjarðarholt.“ PP [lög].

27.02.1882: „Ásgarðaskirkja lögð niður og sóknin lögð til Hvamms.“ PP.

22.03.1890: „Hvammsprestakall endurreist.“ PP.

16.11.1907: „Dagverðarnessókn lögð undir Hvammsprestakall.“ PP.

Kirkjugarður 002 er enn til staðar innan girðingar 10 m vestan við núverandi íbúðarhús. Endi fyrirhugaðs jarðstrengs RARIK heim að Hvammi liggur upp að suðausturenda kirkjugarðsins og endar um 10 m suðaustan við girðinguna umhverfis garðinn. Fast norðaustan við garðinn er sléttáð malarplan og malarvegur heim að bæ og utan við garðinn að norðan, sunnan og vestan er sléttáð tún og graslendi. Landið hallar mildilega til suðvesturs.

Kirkjugarðurinn er ferhyrndur, um 45 x 42 m að flatarmáli og liggur NA-SV. Gengið er inn í garðinn um járnhlið að norðaustan og suðaustan. Trjágróður hefur verið settur niður í garðinum að suðvestanverðu. Garðurinn er sléttáður með járngrindverk allt um kring og lítil sem engin ummerki um torf- eða grjóthlaðinn kirkjugarðsvegg.

Hættumat: stórhætta, vegna framkvæmda

Heimildir: Túnakort 1917; Ö-Hvammur, 9-10; Danskar bæjateikningar 1912; Vísitásiubók Brynjólfs biskups um Vestfirðingafórðung 1639-1671, 64-65; 391; Sturl. I, 65; DI III 8-9, 102, 106, 227, 655-658; DI IV, 159-161, 293; DI V, 593-595; DI VII, 69 DI VII, 284-85, 536-37; DI IX, 93, , 234, 420, 537, 586-589, 592; DI XII 12; DI XV, 595-596; BG, 501; Bps A II, 1; JÁM VI, 82, 90-93; Lbs 108 4to, bl. 520; PP, 162, 164.



Legsteinn í kirkjugarði 002, horft til SSV.

DA-106:005_01 heimild um kálgarð

368823 526458

„Hvergi er kálgarðsrækt stunduð svo talið verði þar í sóknum nema í Hvammi, en víðar hefir hún verið reynt,“ segir í Sýslu- og sóknalýsingum. Á túnakorti Hvamms frá 1917 eru tveir kálgarðar 005_01, og hestarétt 005_02, merkt um 70 m sunnan við bæ 001. Þessi mannvirki sjást einnig á bæjarteikningu danskra landmælingamanna frá 1912. Í örnefnaskrá segir um kálgarðinn: „Fyrir sunnan og vestan fjósið [017] og reiðhestahúsið [016] var stór og mikill kálgarður; náði hann suður að bæjarlæk, að reiðgötunni [018] að vestan og heim (norður) að skemmu [015] móður minnar [Magnúsar Friðrikssonar]. Þessi kálgarður gaf vanalega af sjer mikla uppskeru á haustin, bæði af kartöflum og rófum,“ og síðar: „Matjurtagarðar eru miklu minni [nú], enda er fólk þar til muna færri en áður var, svo sem allvíðast er á sveitaheimilum,“. Samkvæmt túnakorti 1917 var kálgarður 005_01 fast sunnan og suðaustan við timburhús 004 og um 10 m austsuðaustan við kirkjugarð 002. Kálgarðurinn virðist hafa verið tvískiptur og var rétt 005_02 áföst austari hluta garðsins að sunnanverðu. Þessar minjar eru horfnar. Endi fyrirhugaðs jarðstrengs RARIK heim að Hvammi liggur yfir bláenda kálgarðsins að vestanverðu og endar um 10 m suðaustan við girðinguna umhverfis kirkjugarð 002.

Á þessu svæði er grasigróin brekka til SSA, fast utan og suðaustan við kirkjugarðinn 002, og liggur malarvegur heim að bæ og kirkju úr SSA yfir svæðið norður fyrir kirkjugarðinn.

Ekkert sést til fornleifa. Bæði kálgarðurinn og réttin eru horfin undir malarveg og vegna sléttunar.

Hættumat: stórhætta, vegna framkvæmda

Heimildir: Túnakort 1917; Ö-Hvammur, 8, 11; Danskar bæjarteikningar 1912; SSD, 88

DA-106:005_02 heimild um rétt

367698 527201

Á túnakorti frá 1917 eru tveir kálgarðar 005_01, og áföst hestarétt 005_02 að sunnanverðu, merkt um 70 m suðaustan við bæ 001. Þessi mannvirki eru einnig sýnd á bæjarteikningu danskra landmælingamanna frá 1912 fast sunnan við bæ 001.

Samkvæmt túnakorti 1917 var kálgarður 005_02 fast sunnan við timburhús 004 og um 10 m austsuðaustan við kirkjugarð 002. Kálgarðurinn virðist hafa verið tvískiptur og var réttin áföst austari hluta garðsins að sunnanverðu. Þessar minjar eru horfnar. Endi fyrirhugaðs jarðstrengs RARIK heim að Hvammi liggur um 18 m suðvestan við og framhjá hestarétt, yfir bláenda kálgarðs 005_01 að vestan verðu og endar um 10 m suðaustan við girðinguna umhverfis kirkjugarð 002.

Á þessu svæði er grasigróin brekka til SSA, fast utan og suðaustan við kirkjugarðinn 002, og liggur malarvegur heim að bæ og kirkju úr SSA yfir svæðið norður fyrir kirkjugarðinn.

Á túnakorti er réttin hálfmáanalaga í laginu og liggur austur-vestur, en ekkert sést til fornleifa. Bæði kálgarðurinn og réttin eru horfin undir malarveg og vegna sléttunar.

Hættumat: stórhætta, vegna framkvæmda

Heimildir: Túnakort 1917; Danskar bæjateikningar 1912

DA-106:037 *Útburðarpyttur* heimild um draug 368252 526344

„Neðst á Hvammseyrunum, nálægt Hormó, sem er í Skerðingsstaðalandi, er djúpur pyttur, sem Útburðarpyttur heitir. Pyttur þessi mun aldrei þorna, þótt miklir þurkar sjeu að sumri til [...]. Gamlar sagnir eru, að fyr á öldum hafi börnum, sem systkin áttu saman, verið drekkt í þessum pytti, og af því hafi pytturinn fengið nafnið,“ segir í örnefnalýsingu og síðar: „Ekki ósjaldan kvaðst fólk heyra ýlfur mikið frá Útburðarpytti, og var það sett í samband við þessa sögn [sjá 047]. Var trú fólks, að þá er þetta ýlfur heyrðist, vissi það á vestan- eða útsunnan-rosaveður.“

Útburðarpyttur var um 1,1 km suðaustur af bæ 001, á merkjum Hvamms og Skerðingsstaða. Miðja úttektarsvæðis vegna raflínulagningar RARIK 2022 liggur með merkjum á þessu svæði. Búið er að grafa skurð í gegnum Útburðarpytt og liggur hann norðvestur-suðaustur. Flest stykkinn umhverfis, beggja vegna merkja eru komin í tún að frátöldu stykki norðan við pyttinn í landi Hvamms sem er óræktað.

Staðurinn var ekki skoðaður á vettvangi 2022 þar sem breyting á línuleið barst eftir að vettvangsvinnu á svæðinu lauk. Staðsetning pyttisins er merkt á örnefnakort Landmælinga Íslands en engin merki sjást um pyttinn á loftmynd og er hann kominn í skurð.

Hættumat: stórhætta, vegna framkvæmda

Heimildir: Ö-Hvammur, 14, 22

DA-108 Skarfsstaðir

1686: 40 hdr., Hvammskirkjueign, skv. The Old Icelandic Land Registers, 182.

1695: 40 hdr., Hvammskirkjueign, skv. The Old Icelandic Land Registers, 182.

1703: 40 hdr., Hvammskirkjueign, skv. Jarðabók Árna Magnússonar og Páls Vídalíns VI, 93.

1731: 40 hdr., Hvammskirkjueign, skv. Jarðabók yfir Dalasýslu 1731, 85.

1847: 40 hdr., Hvammskirkjueign, skv. Jarðatali Johnsen, 167.

Í Grettis sögu segir: „En útan í brúnni undir ásunum, þeim er heim er upp heldu brúnni, var gqort með hringum ok dynbjqlur, svá at heyrði til Skarfsstaða.“ ÍF VII, 173; sbr. einnig ÍF VII, 270.

Um 1148: Í Sturlu sögu segir: „Skeggi hét maðr, er bjó á Skarfsstöðum.“ Sturl. I 64; sbr. einnig Sturl. I, 83, 88, 91.

Um 1227: Í Íslendinga sögu segir: „Þeir fóru út ok settust í Víkingsgil út frá Skarfsstöðum.“ Sturl. II, 312.

5.5.1421: „Ollum monnum þeim sem þetta bref sia ædr hæyra [...] at þorlæifr arnnason selldi asgæire arnnasyni med samþycki kristinar biornsdottur konu sinnar jardir [...] skarfstadir [...] med aullum þeim gögnum ok gædum sæm þæssum jrdum hæfir fylgt at fornu ok nýiu [...].“ DI IV, 292-293.

3.7.1531: „Testamentisbréf Teits Þorleifssonar [...]. Jn pirmis. iordina skarfstade j huams kirkiusokn gef ec til kirkiunar og stadarins j huamme [DA-106] Iordina hualsa j ollafirde j fells kirkiusokn med fiorum malnytu kugilldum. gef ec og til kirkiunnar j huamme med ollum gognum sem greindum iordum fylger til sios og lands.“ DI IX, 585 589.

1.10.1548: „Tylftardómr klerka norðan og sunnan, útnefndr af Jóni Biskupi á Hólum, er þá var administrator Skálholtsbiskupsdæmis, um ákæru biskups til Daða Guðmundssonar [...] biskupin kiærði til dada at hann hefði halldit sinne iordu skarfstodum med x malnytu kugilldum [...] dæmdum vier greinda jord skarfstadi biskups ions eign uera oc uerit hafa j sogdum tima. hier med dæmdum vier optnefndan dada skylldugan aftur ad lykia greinda jord med kugilldum [...].“ DI XI, 669. 673; sbr. einnig DI XI, 685.

25.9.1556: Skarfsstaðir í Hvammssveit eru í Hvammskirkjusókn. BG, 501.

Hjáleigur: Stekkur (108:020), skv. Ö-Skarfsstaðir, 3, ónefnt hús (108:031), skv. Mannlíf og mórar í Dölum, 75

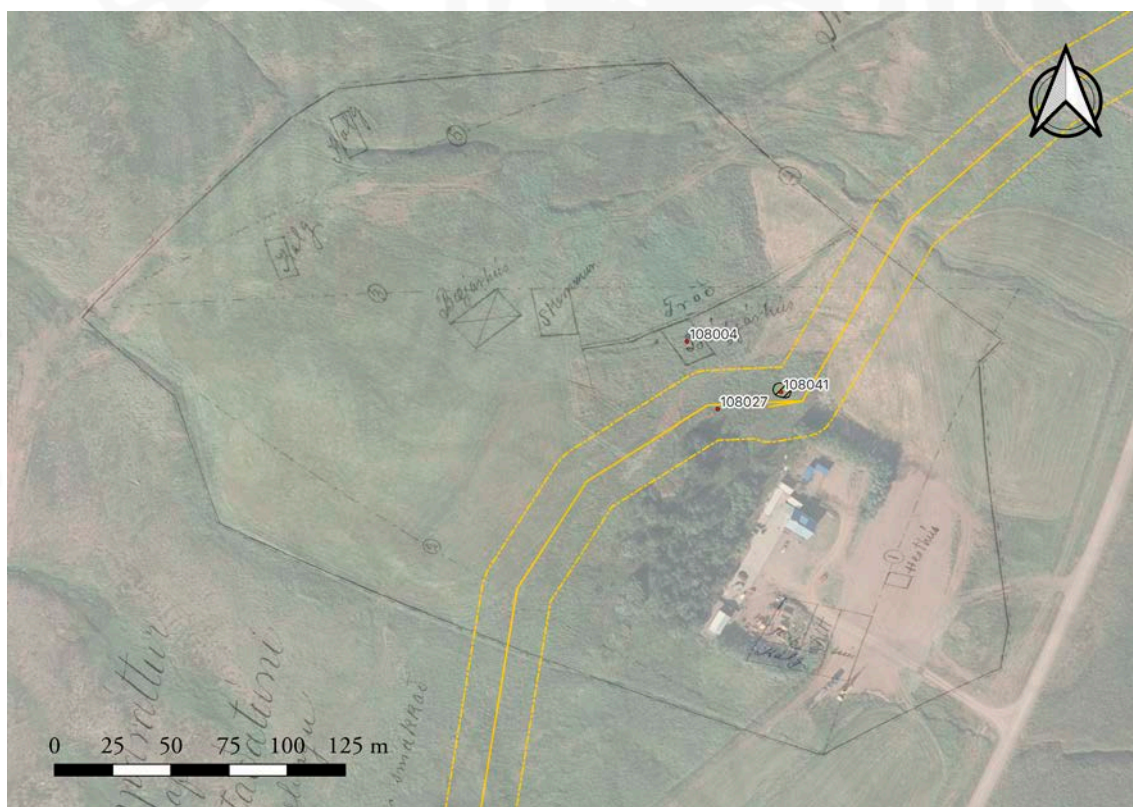
Bænhús var á jörðinni á fyrri hluta 12. aldar, sbr. Sturl. I, 91.

Jörðin fór í eyði árið 1980, skv. ÁFÍ, 79.

1917: Ræktað tún 5,3 ha (2,1 ha þýft) og 1,1 ha undir hús og fl. Öll torfan er samtals 6,4 ha og garðar 342 m².

1703: „Túnið er sumpart sljett, sumpart þýft, sumt grýtt og snögt. Engjar mýrlendar, víðslægar; hafa verið grasgefnar, en eru gengnar úr sjer. Hagar í meðallagi að gæðum en þrönglendir, so þar fyrir beitast engjarnar. Selstaða hefur verið í heimalandi, nú lángrandi aldrei brúkuð og öldungis óbrúkanleg [...]. Selveiði er þar ekki fyrhafnarverð og hefur ei verið. Túnið blæs upp af stórviðrum, og grefur í sundur af vatni [...]. Engjar spillast allvíða af leir, sandi og grjóti, so þeir eru mikinn part eyddir, fyrir utan engjarnar. Hættur eru miklar fyrir kvikfjenað, so stundum verður að skaða, af dýjum og torfgröfum,“ segir í JÁM VI, 94.

1731: „Koster. Tun er þar miked, og þott það sie þyft og grytt Sumstader, þa er það grasgiefed þegar vel árar. Uteängur hinn beste ä vetrumm. Selveidi litelförleg ef idkud være j Netalogumm. Torfrista og stunga næg. Okoster. Landlytel Jord móte Dyrleika og það sem til fialz liggur so nær sem allt j griöt Komed. Utheyes Slægiur Snöggvar þo vijdendar. Gott under bu ä Sumrumm og landliett ä vorenn til beytar,“ segir í Jarðabók yfir Dalasýslu 1731, 86.



Kort sem sýnir hnitsett túnakort Skarfsstaða DA-108 frá árinu 1917, skráðar minjar og línuleiðir.

DA-108:004 heimild um fjárhús

366898 523294

Búfjárhús eru merkt á túnakort frá 1917 fast sunnan og neðan við tröð 003, um 70 m ASA við bæ 001. Fyrirhugaður jarðstrengur RARIK liggur framhjá þessum minjastað um 20 m til suðurs og suðausturs.

Á þessu svæði er sléttað graslendi og tún.

Ekkert sést til fornleifa á yfirborði.

Hættumat: hætta, vegna framkvæmda

Heimildir: Túnakort 1917

DA-108:027 *Grátur* þjóðsaga
366885 523266

„Grátur. Þar átti ófrísk kona að hafa sprungið af hlaupum frá sjó. Selur átti að hafa elt hana. Hún var rauðklædd,“ segir í örnefnalýsingu. Óljóst er hvar þessi staður hefur nákvæmlega verið en hnit var tekið undir klettanibbu þar sem gæti hafa verið skjól, um 55 m ofan og NNV við núverandi íbúðarhús og um 70 m ASA við gamla bæjarstæði 001.



Grátur 027, horft til vesturs.

Fyrirhugaður rafstrengur RARIK mun liggja beint yfir þetta svæði.

Þetta svæði er mjög þýft og grasigróið.

Ekkert sést til fornleifa.

Hættumat: stórhætta, vegna framkvæmda

Heimildir: Ö-Skarfsstaðir, 4

DA-108:041 þúst óþekkt

366913 523273

Óljós þúst er í brún hjalla í sunnanverðu heimatúni, fast suðaustan undir gömlum rafmagnsstaur, um 100 m ASA við gamla bæjarstæði 001 og um 40 m NNA við trjálund ofan og VNV við núverandi bæjarhús. Fyrirhugaður jarðstrengur RARIK mun liggja meðfram og/eða í brún bakkans, fast austan og sunnan við þessa þúst. Ekkert útihús er merkt á þessu svæði á túnakorti.



Þúst 041, horft til suðausturs.

Á þessu svæði er stórþýft og úr sér vaxið graslendi.

Þústin er um 8 m á lengd, um 6 m á breidd og liggur VNV-ASA. Hún er óljós, vel grasigróin og ávöl og er í brún hjalla sem er um 2-3 m á hæð til ASA. Þústin er um 0,2-0,5 m á hæð en innanmál er mjög óljóst. Gæti hafa verið um 5x3 m að innanmáli. Hlutverk er óþekkt.

Hættumat: stórhætta, vegna framkvæmda

DA-109 Kýrrunnarstaðir

1686: 23 hdr., 80 áln., bændaeign, skv. The Old Icelandic Land Registers, 182.

1695: 24 hdr., bændaeign, skv. The Old Icelandic Land Registers, 182.

1703: 24 hdr., bændaeign, skv. Jarðabók Árna Magnússonar og Páls Vídalíns VI, 94.

1847: 24 hdr., bændaeign, skv. Jarðatali Johnsen, 167.

Jörðin er nefnd Kyrinnarstaðir á 15. öld, e.g. DI IV, 292-293.

5.5.1421: „Ollum monnum þeim sem þetta bref sia ædrhæyra [...] at þorlæifr arnnason selldi asgæire arnnasyni með samþykki kristinar biornsdottur konu sinnar jarðir ær suo heita [...] kyrinnarstaðir [...] hueria vm sig með aullum þeim gögnum ok gædum sæm þæssum jrðum hæfir fylgt at fornu ok nýiu [...]“. DI IV, 292-293.

1561-1564: „Reikningar Eggerts lögmans Hannessonar um dánarbú Daða Guðmundssonar í Snókadal [...]. Jtem eitt quillde aa Akre hia Jone Þorsteinssyniog er Sueirn aaa Kyrunnarstodummm ar fyrir j borgum [...]“. DI XIV, 203, 208; sbr einnig: DI XIV, 177, 215, 218.

24.10.1563: „Kaupmálabréf Sigurðar Jónssonar og Guðnýjar Jónsdóttur [...] Aunni minne Biarnardottur gef ek jordina [...] kirstade iiii að dýrleika [...]“. DI XIV, 170, 177.

1563, 26. október. Jarðarinnar er getið í Tesámentisbréf Daða Guðmundssonar í Snóksdal. DI XIV, 172, 177; sbr. einnig DI XIV, 208, 215, 218.

1599: Hvammskirkja heimtaði tíund af jörðinni, skv. Lbs 108 4to, bl. 520

12.10.1670: „Með ráði þeirra hjóna, Þorláks Arasonar og Málfríðar Gísladóttur, og með samþykki konu sinnar, Helgu Þorláksdóttur, selur sýslumaðurinn Jón Vigfússonar eldri séra Páli Ketilssyni eftirfylgjandi jarðir: Ytrafellll [DA-124] 24 hndr., Túngarð [DA-125], 15 hndr.,og Sveinaskóg (Svínaskóg?) [DA-127], 12 hndr [...]. [þ]ar að auki hálfá Kyrunnarstaðir („Kirnaraðir,“ í hdr) í Hvammsveit og Hvammskirkjusókn, 12, hndr, og 20 hndr. í Broddanesi í Kollafirði og Fellskirkjusón (Strand.). Hér í mót gefur sr. Páll og lofar samþykki konur sinnar, jörðina Hellur, liggjandi á Landi og í Skarðskirkjusókn (Rang.), 40 hndr. að dýrleika, og Geldingalæk, einnig 40 hndr, í Gunnaholtskirkjusókn (Rang.),“ segir í Jarðabréfum frá 16. og 17. öld, 80.

10.7.1696: „Snæbjörn Björnsson selur sr. Einari Törfasyni 10 hndr. í Kyrnarstöðum í Hvammsveit og Hvammskirkjusókn með þeim skilmála, að sr. Einar betali með jafngóðri fasteign eða lausafé, hálf t þriðja hundrað fyrir hvert jarðarhundrað, í lausafé, hálf t þriðja hundrað fyrir hverst jarðarhundað, í ríxdöllum, eða öðrum gildum lausafjárpeningum [...]. [P]á afhendir næi prestur séra Einar greindi Snæbirni nítíu ríxdali in specie til eignar og betalnings upp í Kyrnarstaði, en lausnar á pantinum við Benedikt Jónsson, so hann strax

sína peninga fá megi en parturinn laus verði og öll átján hundruðin í Kýrnarstöðum eign séra Einars verða megi eftir upphæð verð aura og betalnsins ofanskrifaðs skilmála Snæbjörns, hvar til séra Einar áhafnar átta hundruð í jörðinni Magnússkógum [DA-097], liggjandi í hérgreindri Hvammssveit, hvorju eru verður Snæbjörn samþykkur verður sem framast hann má að lögum,“ segir í Jarðabréfum frá 16. og 17. öld, 89.

6.6.1698: „Snæbjörn Björnsson selur náfrænda sínum, sr. Einari Torfasyni, 8. hndr, í Kýrnastöðum í Hvammssveit og Hvammskirkjusókn. Hér á mót lofar sr. Einar að gjalda 80 ríxdali in specie. Hann greiðir nú 11 ríxdali in specie og afhendir obligatíu sína upp á 69,“ segir í Jarðabréfum frá 16. og 17. öld, 91.

1917: Ræktað tún 6,7 ha (2,4 ha þýft) og 2,5 ha undir hús og fl. Öll torfan er samtals 9,2 ha. Ekki er gefin upp stærð af matjurtagörðum.

1703: „Grasatekja er ómaksverð. Túninu er hætt fyrir sandi og grjóti úr bæjarlæknum, og það hefur áður túninu spilt, sami lækur hefur skemmt með grjóti og landbroti fjárhúsatún, sem þar hefur verið. Engjum spillir leir og grjót úr aurlæknum víða, einkum í vatnavöxtum. Vatn þrýtur stundum, og þá er erfitt til vatns. Stórviðri koma þar oft, sem skemma jörðina og berja af grasrót bæði á túninu og annarsstaðar,“ segir í JÁM VI, 95.

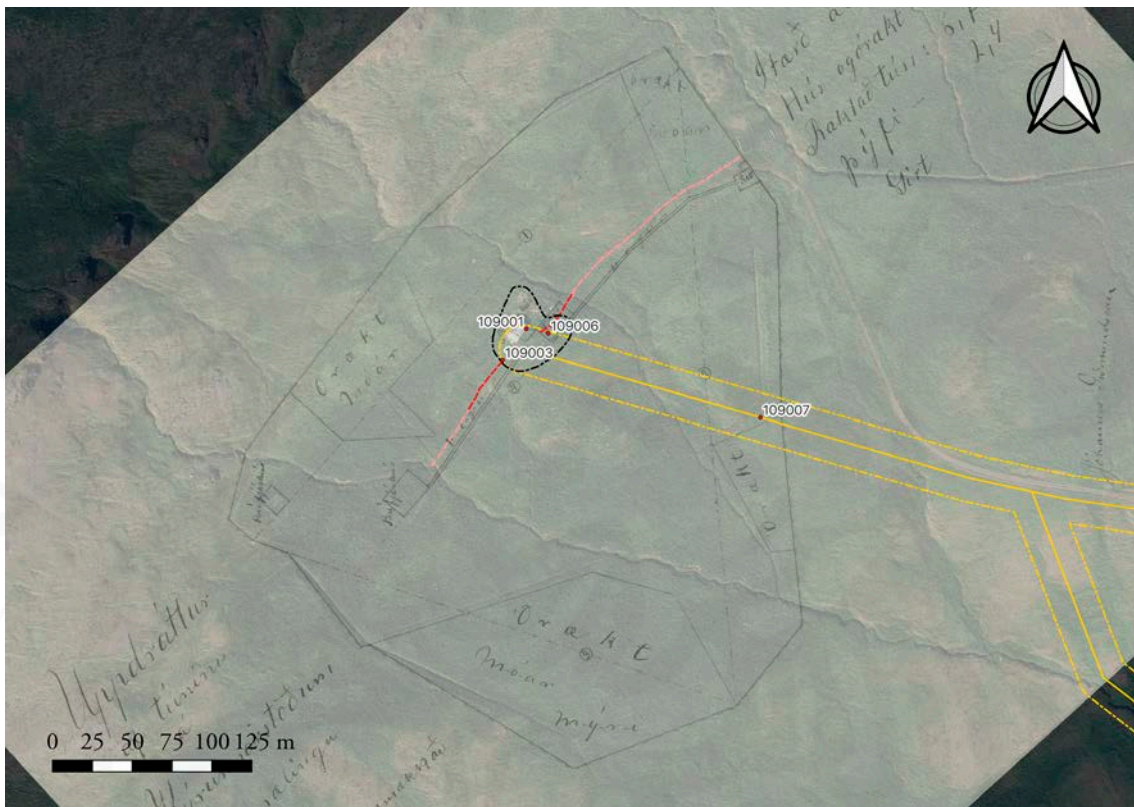
1731: „Koster. Tún er þar miked og grasgiefed, sumstadar þyft g þvi seinunned. Eingiar j betra lage bæde heygodar og þurrlendar vydast. Fjallhagar þeir sen öskimemder eru grösuger og gott under bu. Utegangur hinn beste af þeim jordumm sem eru j hvamzSveit. Selstada hefur ad forngilldu vered enn eche ij manna minne brukud. Torfrista og stunga änægeleg. Okoster. Jordenn er landlitel a möte Dyrleika. Og fiallenged voda uppblased og j griöt komed. Oræktrar myrar eru j tunenu sumstadar sem ecke spretta, af vanhyrding Leigulida,“ segir í Jarðabók yfir Dalasýslu 1731, 85.

DA-109:001 *Kýrunnarstaðir* bæjarhóll bústaður 365683 522857

Bærinn er merktur á túnakort frá 1917. Þá var steinhús á bæjarhólnum. „[E]fst í þeirri tungu stendur bærinn, og er ekkert, sem bendir til, að hann hafi verið færður nokkuð sem nemur úr stað,“ segir í örnefnaskrá.

Í fasteignamati 1918 segir: „Íbúðarhús, 10 x 7,5 x 2,5 m, með 2 m risi, úr steinsteypu, með járnþaki og kjallara undir 10 x 7,5 x 2,2 m, byggt 1911.“ Þá voru einnig uppistandandi „Eldhús 3,2 x 2,5 m,“ og „Bæjardyr 4,4 x 2,5 m,“ hvorttveggja úr torfi. Líklegt er að eldri torfbær hafi snúið stöfnum til suðausturs.

Gamli bærinn á Kýrunnarstöðum er um 610 m ofar (norðvestar) en yngra íbúðarhús sem byggt var 1975 samkvæmt fasteignaskrá. Úttektarsvæði vegna jarðstrengslagningar RARIK



Kort sem sýnir hnúsett túnakort Kýrunnarstaða DA-109 frá árinu 1917, skráðar minjar og línuleiðir.

2022 liggur upp á bæjarhólinn og endar á suðurhluta hans.

Umhverfis bæjarhólinn er þýft tún í órákt sem hallar til suðausturs.

Bæjarhóllinn er þýfður og grasi gróinn. Hann er að hluta til náttúrulegur hóll að því er virðist, en þó markar vel fyrir uppsöfnun. Bæjarhóllinn er 53 x 50 m að stærð og snýr norður-suður. Hann er 1,5-1,8 m á hæð að suðaustanverðu en aðeins um 40 cm norðvestantil. Gamla íbúðarhúsið stendur enn, norðvestantil á hólnum, en er í algjörri niðurníðslu. Búið er að rífa byggingu sem var fast NA við húsið, eftir eru lágir steypir veggjabútar.



Bæjarhóll 001, horft til SSA.

Hættumat: stórhætta, vegna framkvæmda

Heimildir: Túnakort 1917; Ö-Kýrunnarstaðir, 6; Fasteignamat 1916-1918 - undirmat; Dalasýsla, bls. 230

DA-109:003 vegur leið

365668 522838

Vegur er merktur inn á túnakort frá 1917 frá fjárhúsum 002 til austurs að bæ 001. Vegurinn lá frá bænum til austurs að rétt 005. Úttektarsvæði vegna jarðstrengslagningar RARIK 2022 liggur upp á bæjarhól 001 þar sem vegurinn hefur legið yfir hólinn.



Vegur 003, horft til VSV.

Vegurinn liggur um þýft tún í órækt, í halla til suðausturs. Á tveimur stöðum liggur vegurinn yfir lækinn innan túnsins.

Til suðvesturs og norðausturs frá bæjarhól 001 er upphlaðinn vegur, um 30-40 cm hár og um 3 m breiður. Vegurinn er grasi gróinn og lítið farinn en þó sjást bílför. Alls nær vegurinn yfir um 279 m langt svæði en hann sést þó ekki á bæjarhólnum sjálfum. Til suðvesturs liggur vegurinn um 78 m frá bæjarhólnum að læk sem rennur um túnið en sést ekki skýrt handan lækjarins. Til norðvesturs liggur vegurinn frá bæjarhólnum um 169 m að mörkum gamla túnsins. Á túnakorti 1917 er vegurinn sýndur enda þar við rétt 005 en í dag sveigir vegurinn þar til suðausturs og áfram framhjá nýrra íbúðarhúsi og niður að Klofningsvegi.

Hættumat: stórhætta, vegna framkvæmda

Heimildir: Túnakort 1917

DA-109:006 heimild um fjós

365696 522855

Á túnakorti frá 1917 er fjós og hlaða merkt um 10 m suðaustan við bæ 001. Vegur 003 liggur frá minjastaðnum í austurátt að rétt 005. Í fasteignamati 1918 segir: „Fjós yfir 7 nautgripi, úr tofi með jarnþaki.“

Fjósið stóð vestast á bæjarhólnum. Miðlína úttektarsvæði vegna jarðstrengslagningar RARIK 2022 er um 10 m frá þeim stað þar sem fjósið var.

Bæjarhóllinn er þýfður og grasi gróinn. Umhverfis bæjarhóllinn er þýft tún í órækt, í halla til suðausturs.

Þar sem húsin voru er nú grasi vaxið þýfi á bæjarhólnum. Óljóst markar fyrir dældum en engar skýrar útlínur sjást.

Hættumat: stórhætta, vegna framkvæmda

Heimildir: Túnakort 1917; Fasteignamat 1916-1918 - undirmat; Dalasýsla, bls. 230

DA-109:007 heimild um túngarð

365829 522802

Á túnakorti frá 1917 er túngarður teiknaður umhverfis tún bæjar 001. Í fasteignamati 1918 er aðeins nefnd túngirðing úr gaddavír en ekki er ómögulegt að hlaðinn garður hafi áður verið um allt túnið.

Úttektarsvæði vegna jarðstrengslagningar RARIK 2022 liggur yfir þann stað þar sem túngarðurinn var, um 160 m ASA af bæ 001.

Gamla túnið á Kýrunnarstöðum er í órækt og er þýft bæði utan túns og innan.

Þar sem túngarðurinn var meðfram austurhlið túns er nú skurður við nyrðri helming gamla túnsins. Uppkast úr skurðinum er austan við skurðinn. Hafi hlaðinn garður verið umhverfis túnið á þessi svæði hefur hann líklega farið þar undir eða í skurð. Engin merki sjást þó heldur um túngarð sunnar þar sem skurðinum sleppir. Túngarðurinn var eingöngu athugaður á vettvangi innan úttektarsvæðisins en leifar garðs virðast sjást á loftmynd bæði nærri útihúsum 004 og við rétt 005.

Hættumat: stórhætta, vegna framkvæmda

Heimildir: Túnakort 1917; Fasteignamat 1916-1918 - undirmat; Dalasýsla, 230

DA-110 Knarrarhöfn

1686: 30 hdr., bændaeign, skv. The Old Icelandic Land Registers, 182.

1695: 30 hdr., bændaeign, skv. The Old Icelandic Land Registers, 182.

1703: 30 hdr., bændaeign, skv. Jarðabók Árna Magnússonar og Páls Vídalíns VI, 95.

1731: 30 hdr., bændaeign, skv. Jarðabók yfir Dalasýslu 1731, 84.

1847: 30 hdr., bændaeign, skv. Jarðatali Johnsen, 167.

Jörðin einnig nefnd Höfn, e.g. JÁM VI, 95.

[fyrir 1401]: „[Kirkja á Skarði á Skarðsströnd á] þria hlute i vidreka firir þorpum ok hvalreka milli kara hafnar oc grindar.“ DI III, 655-658.

8.8.1451: „Jón Ásgeirsson kvittar Gunnar Bjarnarson um andvirði eyja þeirra er liggja fyrir Skógarströnd og svo heita: Stafey, Gjarðey, tvær Hrótey, Húseyja þrjár, Hryggr, Snæfogsley, og alla þá hólma, sem þeim fylgja.“ Skrifað og innsiglað að Knarrarhöfn. DI VI, 52-53.

24.10.1563: „Kaupmálabréf Sigurðar Jónssonar og Guðnýjar Jónsdóttur [...] Aunni minne Biarnardottur gef ek jordina Hofnn j Huamssvueit [...]“. DI XIV, 170, 177.

Um 1563-1564: „Reikningar Eggerts lögmans Hannessonar um dánarbú Daða Guðmundssonar i Snóksdal [...]. Hofn. Anno Domini M. d. lx. iij ar voru suo margar jarder og quilldi aa Ieigustodum j Hafnar vmbodi j Huamssvueit og Medalfelssstrond gilld og ogilld þau er att hafdi Dade heittinn Gudmundzson huers sal gud nade sem hier epter seiger jn primis. Anna.4) Jtem Hofnn sialf er xxxc.“ DI XIV, 203, 207; sbr. einnig DI XIV, 175, 177-178, 213-215.

Hjáleigur: Ónefnt hús (110:041), skv. Minningab. MF, 123.

Hálfkirkja var á jörðinni á seinni hluta miðalda, sbr. DI XV, 595.

1917: Ræktað tún 7,4 ha (4,0 ha þýft) og 0,2 ha undir hús og fl. Öll torfan er samtals 7,6 ha og garðar 297 m².

1703: „Túnið er sumpart sljett, sumpart þýft og grýtt, í meðallagi grasgefið sumt en sumt snögt. Engjar mýrlendar, sæmilega grasgefnar og víðslægar. Hagar í betra lagi en ekki víðlendir. Selstaða í heimalandi nú lengi ekki brúkuð; má þó brúka [...]. Selveiði kann þar að vera að nokkru gagni ef til vill. Grastekja varla eða ekki fyrirhafnarverð. Túnið fordjarfast mikillega af stórviðrum [...]. Hagar blása upp smámsaman. Vatnsból er slæmt og þrýtur oftlega [...]. Þar er flæðihætt á vordag fyrir fje, so að skaða hefur orðið, „ segir í JÁM VI, 95-96.

1731: Fiallhagar göder ä sumrumm, og gott under bu. Item a vorenn þa Snior ej banna. Utegangur góður fyrer nedan fiallhagana fyrer hross og hesta. Selstaða sæmeleg ad forngilldu nu aflögð. Selveidi nochur ef Idkud være. Torfrista og stunga änægeleg [...]. Eingiar voru

þar enar bestu, nu eru þær miked Komnar ij Oberiur bæde af orækt Leigulida, og af Sande, sem vatnzgangur ä Vor ä þær ber úr Lækiumm undann Hlydenne fire ofann,so Leigulidar kaupa sier Slægiur a odrumm Jördumm oft og tidumm. Flædehætt er þar ä vorenn under mösköflumm,“ segir í Jarðabók yfir Dalasýslu 1731, 84.



Kort sem sýnir hnitsett túnakort Knarrarhafnar DA-110 frá árinu 1917, skráðar minjar og línuleiðir.

DA-110:001 Knarrarhöfn bæjarhóll bústaður 365015 521145

Á túnakorti frá 1917 er bærinn merktur ásamt sambyggðum kálgarði til vesturs. Í fasteignamati 1918 segir: „1. Baðstofuhús 7,5x3,8 m, portbyggt, stofa undir lopti 3,8x3,8x2 m, herbergi 3,8x2 m og maskínuhús 3,8x2 m. 2. Búr 3,8 x 2 m, með risi og járnpaki, úr torfi. 3. Eldhús 3,8x2,5 m [úr torfi]. 4. Bæjardyr 7,5x1,3 m [úr torfi].“

Núverandi íbúðarhús í Knarrarhöfn stendur í norðurjaðri bæjarhólsins og



Bæjarhóll 001, horft til SSV.

hefur líklega verið reist ofan í gömlu tröðinni 011 fast norðan og norðvestan við gömlu bæjarhúsin sem snéru stöfnum til ASA. Fast norðvestan og ofan við íbúðarhúsið er brött grasigróin brekka. Fyrirhugaður jarðstrengur RARIK endar í norðvesturjaðri bæjarhóls 001 í tröð 011, um 5 m norðvestan við núverandi íbúðarhús.

Grunnur hefur verið grafinn fyrir húsinu ofan í bæjarhólinn. Nýlega er búið að skipta um dren meðfram veggjum þess svo að búið er að slétta út og skera burt jarðveg fast upp að brekkurótum. Ofan og norðvestan við húsið hefur verið komið fyrir tanki eða einhvers konar undirstöðu ofan í brekkuna og lagður hefur verið jarðsími niður brekkuna að húsinu.

Bæjarhóllinn er mestur umfangs sunnan og suðvestan núverandi íbúðarhúss en búið er að slétta svæðið, svo lítið sést til fornleifa. Hóllinn er um 65x35 m að utanmáli og er 1-3 m á hæð.

Hættumat: stórhætta, vegna framkvæmda

Heimildir: Túnakort 1917; Fasteignamat 1916-1918 - undirmat; Dalasýsla, bls. 232

DA-110:011 gata traðir

364977 521161

Traðir eru merktar á túnakort frá 1917, að bæ 001 úr norðri. Í fasteignamati 1918 segir: „Tröð að bænum úr torfi og grjóti.“


Ennþá sjást merki um tröðina í brekkunni ofan og norðvestan við bæjarhól 001 um 5 m ofan við núverandi íbúðarhús. Fyrirhugaður jarðstrengur RARIK liggur niður til suðausturs að bæjarhól 001, að mestu norðan traðarinnar. En suðausturendi strengsins endar í tröðinni miðri í norðvesturjaðri bæjarhóls 001.

Engin ummerki sjást um traðirnar á bæjarhólum sjálfum vegna bygginga og sléttunar. Tröðin liggur í boga upp til norðvesturs frá bæjarhól um grasigróna og þýfða brekku.

Tröðin er vel grasigróin og lítur út eins og gamall lækjarfarvegur. Hún er skorin inn í brekkuna og er 1-2 m á breidd og 0,5-1 m á dýpt. Samkvæmt fasteignamati var tröðin hlaðin með torfi og grjóti, en ekkert sést í hleðslur á yfirborði.

Hættumat: stórhætta, vegna framkvæmda

Heimildir: Túnakort 1917; Fasteignamat 1916-1918 - undirmat; Dalasýsla, bls. 232



Traðir 011, horft til suðausturs.

DA-110:043_01 garðlag óþekkt

365067 521472

Um 300 m norður af bæ 001 eru tvö garðlög, rétt norðvestan við Klofningsveg. Þau ná yfir svæði sem er um 80 x 7,5 m að stærð og liggur norðaustur-suðvestur.

Miðlína úttektaarsvæðis vegna jarðstrengslagningar RARIK 2022 er um 2 m norðvestan við garðlögin.

Norðvestan við veginn er lyngi gróin brekka í halla til suðausturs. Næst veginum er gróður rýr.

Garðlag 043_01 er norðvestar. Það er um 50-80 cm á hæð, 40 m á lengd og 1-3 m á breidd, breiðast um miðbik garðlagsins. Garðlagið er að mestu grasi gróið en rof er á hluta suðausturhliðar.

Hættumat: stórhætta, vegna framkvæmda



Garðlag 043_01, horft til suðvesturs.

DA-110:043_02 garðlag óþekkt

365025 521427

Garðlag 043_02 er um 36 m suðvestur af enda garðlags 043_01 og liggur út frá Klofningsvegi til norðvesturs. Garðlagið er grasi gróið og er um 7,5 m langt, 60-70 cm á hæð og 1,5-2 m á breidd, breiðast suðaustast. Ekki sjást merki um garðlagið suðaustan við Klofningsveg. Garlagið er greinilegra en garðlag 01.

Hættumat: stórhætta, vegna framkvæmda



Garðlag 043_02, horft til NNA.

DA-111 Teigur

1686: 12 hdr., bændaeign, skv. The Old Icelandic Land Registers, 182.

1695: 12 hdr., bændaeign, skv. The Old Icelandic Land Registers, 182.

1703: 12 hdr., bændaeign, skv. Jarðabók Árna Magnússonar og Páls Vídalíns VI, 96. 1731: 12 hdr., bændaeign, skv. Jarðabók yfir Dalasýslu 1731, 83.

1847: 12 hdr., bændaeign, skv. Jarðatali Johnsen, 167.

1308: Hvammskirkja heimtar tíund af jörðinni (DI III, 102), 1397 (DI IV, 159-161), 1599 (Lbs 108 4to, bl. 520).

26.10.1563: „Testámentisbréf Daða Guðmundssonar í Snóksdal. [...] Aunni minne Biarnardottur gef ek jordina [...] Teig x að dýrleika [...].“ DI XIV, 171, 177.

23.3.1604: „Með handseldur samþykki og í umboði bróðurdóttur sinnar, Ingiríðar Árnadóttur, selur Bjarni Björnsson Jóni Magnússyni eldra jörðina Teig, 12 hndr., að dýrleika liggjandi á Meðalfellsströnd og í Hvammskirkjusókn. Í sama kaupi fékk Bjarni sögðum Jóni til eignar allan þann við, sem þar hafði verið í húsum, þegar jörðin lagðist í eyði, og alla þá sök og sókn á hvern, þann sem haft hafði búið án heimildar hennar,“ segir í Jarðabréfum frá 16. og 17. öld, 75.

1917: Ræktað tún 3,7 ha (1,8 ha þýft) og 2,2 ha undir hús og fl. Öll torfan er samtals 5,9 ha og garðar 391 m².

1703: „Túnið er þýft, grýtt og snögt. Engjar á dreif í flóum lítilfjörlegar. Hagar heilnæmir fyrir fje. Selstaða í heimalandi, aldrei brúkuð; má brúka ef vill [...]. Túinu spillir lækur, sem ber á það sand og leir, og stórviðri ber af því sumstaðar grasrótina,“ segir í JÁM VI, 96.

1731: „Hagbeit er þar göd og gott under bu. Utegangur godur ä vetrumm. Torfrista og stunga sæmileg. Koted er landlited, Hriöstrugt og griötmiked Vyda, og ij sumumm stöduumm af vedrumm uppbläsed,“ segir í Jarðabók yfir Dalasýslu 1731, 83-84.

DA-111:001 *Teigur* bæjarhóll bústaður 364069 519715

Bærinn er merktur sem stakt mannvirki inn á túnakort frá 1917.

Í fasteignamati 1918 segir „1. Baðstofa pallbygð, 5,7 x 3,8 m., alþiljuð með timburhlið og grjóthlöðnum kjallara undir, nýleg. 2. Eldhús 1,9 x 2,5 m. 3. Stofa 3.2 x 3.2 m. 4 dó [Stofa] 2.5 x 3.2 m. Geymsluloft yfir báðum stofunum. 5. Bæjardyr. 6. Smiðjuhús 3,2 x 1,9 m. Frammielldhús 1,9 x 2,5 m. 8. Fjós yfir 5 nautgripi. 9. Hesthús yfir 4 hross.“



Kort sem sýnir hnitsett túnakort Teigs DA-111 frá árinu 1917, skráðar minjar og línuleiðir.

Gamli bærinn er um 70 m vestur af íbúðarhúsi byggðu 1953 samkvæmt fasteignaskrá. Norðausturjaðar bæjarhólsins er um 6,5 m sunnan við miðju úttektarsvæðis vegna jarðstrengslagningar RARIK 2022.

Bærinn stóð við hlíðarrætur og eru klettur ofan (norðvestan) við bæjarhólinn. Á og umhverfis hólinn eru stórar breiður af hárrri elftingu. Birki hefur verið plantað suðvestast á hólnum þar sem skemma 002_03 stóð og einnig norðaustantil á hólnum þar sem blómgarður 002_01 var áður.



Bæjarhóll 001 og kálgarður 002_01, horft til suðurs.

Bæjarhóllinn er um 52 x 38 m að stærð og snýr NNA-SSV. Hann hæstur um 1 m og er mjög gróinn húsapunti og elftingu, sem náði upp að hnjám þegar staðurinn var heimsóttur sumarið 2022. Bæjartóftir eru norðvestantil á hólnum. Þær voru utan úttektarsvæðis 2022 og voru ekki mældar upp nákvæmlega. Bæjartóftirnar snúa norðaustur-suðvestur, með framhlið til suðausturs. Þær eru

hlaðnar úr torfi og grjóti og sjást a.m.k. þrjú hólf. Tóftirnar eru mjög grónar en víða sést í grjót. Steyptur strompur er í miðju bæjartóftanna.

Hættumat: stórhætta, vegna framkvæmda

Heimildir: Túnakort 1917; Fasteignamat 1916-1918 - undirmat; Dalasýsla, 234

DA-111:002_01 garðlag kálgarður 364079 519709

Á túnakorti frá 1917 er blómgarður og kálgarður 002_01 teiknaður saman ásamt skemmu 001_02 til hliðar rúmum 10 m sunnan við bæ 001. Garðarnir voru á norðausturhluta bæjarhólsins. Norðausturjaðar bæjarhólsins er um 6,5 m sunnan við miðju úttekarsvæðis vegna jarðstrengslagningar RARIK 2022.

Bærinn stóð við hliðarrætur og eru klettur ofan (norðvestan) við bæjarhólinn. Á og umhverfis hólinn eru stórar breiður af hárrí elftingu. Birki hefur verið plantað suðvestast á hólnum þar sem skemma 03 stóð og einnig norðaustantil á hólnum þar sem blómgarður 02 var áður.

Sýnilegar leifar garðanna voru utan úttekarsvæðis 2022 og voru ekki mældar nákvæmlega. Blómgarðurinn og kálgarðurinn voru samhliða og sneru norðaustur-suðvestur og var blómgarðurinn í norðaustari hluta. Garðlag sem skilið hefur garðana af er sjáanlegt, um 10 m á lengd. Birkitré stendur við suðvestur enda garðlagsins. Einnig sést svipað garðlag sem afmarkað hefur norðausturhlið kálgarðsins og gengur út frá smiðjutóft 02. Mögulegt er að fleiri leifar hleðsla leynist á hólnum en hann var þakinn háum gróðri þegar staðurinn var heimsóttur. Rabbarbari vex í kálgarðinum.



Kálgarður 002_01 og smiðjutóft 001_02, horft til norðvesturs.

Hættumat: hætta, vegna framkvæmda

Heimildir: Túnakort 1917

DA-111:002_02 tóft smiðja

364062 519690

Tóft smiðjunnar var utan úttektarsvæðis 2022 og var hún því ekki mæld nákvæmlega. Hún er suðvestarlega á bæjarhólnum, við suðvesturenda kálgarðs 01. Tóftin er einföld, snýr norðvestur-suðaustur, og er opin til suðausturs. Tóftin er grasi gróin og vex rabbarbari inni í henni. Birki hefur verið plantað fast suðvestan við tóftina.

Hættumat: hætta, vegna trjáræktar

DA-111:005 garðlag túngarður

364054 519799

Á túnakorti frá 1917 er túngarður merktur umhverfis heimatún Teigs. Í fasteignamati frá 1918 segir: „Túngirðing úr torfi og grjóti og gaddavír.“

Leifar garðsins sjást norður af bæ 001, ofan (norðan) við Búrhól. Úttektarsvæði vegna jarðstrengslagningar RARIK 2022 liggur yfir garðinn.

Svæðið er grasmói í brekku sem hallar til suðausturs. Viða eru klettadrangar og hólur.



Túngarður 005, horft til NNW.

Garðurinn er grjóthlaðinn, 0,5-1 m breiður en mikið sokkinn í gróður og rís ekki meira en 10-15 cm hærra en umhverfið. Það grjót sem sést er mjög mosa og skófum vaxið. Þar sem garðurinn sést vestast, liggur hann um 12,5 m til NNA. Þá er rof í garðinum á um 3,5 m kafla. Frá þeim stað þar sem garðurinn sést aftur liggur hann um 21,5 m til ANA en fjarar þar út.

Hættumat: stórhætta, vegna framkvæmda

Heimildir: Túnakort 1917; Fasteignamat 1916-1918 - undirmat; Dalasýsla, 234

DA-111:017_01 Búrhóll heimild um fjárhús

364078 519785

„Búrhóll. Hryggvaxinn hóll með allmörgum klettum skammt vestur af norðurhorni túnsins,“ segir í örnefnaskrá. Í svörum við spurningum Örnefnastofnunar segir ennfremur: „Suðvestan við Búrhól eru greinilegar rústir af gömlu húsi.“ Staðurinn er um 70 m NNA af bæ 001 og er innan túns eins og það var teiknað 1917. Engin tóft sést suðvestan við Búrhól en þar er garðlag 017_02. Miðja úttektarsvæðis vegna jarðstrengslagningar RARIK 2022 sker vestari enda garðlagsins.

Svæðið er þýft graslendi með mikilli sinu, í halla til suðaustur. Víða eru klettur, þar á meðal Búrhóll, ílangur kletthóll sem liggur suðaustur-norðvestur, að miklum hluta grasi gróinn. Syðst á honum er hár klettadrangur, Tröllaklettur.

Ekki sjást merki um tóft við Búrhól en mikill gróður var á svæðinu þegar það var heimsótt og er ekki útilokað að hann hafi hulið minjarnar.

Hættumat: stórhætta, vegna framkvæmda

Heimildir: Ö-Teigur, 1; Ö-Teigur Svör, 2

DA-111:017_02 garðlag óþekkt

364076 519782

Út frá suðvesturhlið Búrhóls gengur illgreinanlegt grjóthlaðið garðlag til suðvesturs. Það er um 12,5 m langt og 0,5-0,8 m breitt. Það er um 25 cm hátt en rís lítið hærra en þúfurnar. Garðlagið er svotil alveg hulið sinu en aðeins sést glitta í grjót á einstaka stað. Hlutverk garðlagsins er óþekkt en mögulega gæti verið um túngarð að ræða og þá líklega eldri garð en 005.



Garðlag 017_02, horft til SSA.


Hættumat: stórhætta, vegna framkvæmda

DA-111:025 tóft beitarhús

364023 519794

Tóft er um 90 m NNV af bæ, um 25 m vestur af mörkum gamla túnsins. Hún er 12 m suðvestan við mörk úttektarsvæðis vegna jarðstrengslagningar RARIK 2022.

Svæðið er grasmói í brekku sem hallar til suðausturs. Víða eru klettadrangar og hólur. Lækur rennur um 11 m sunnan við tóftina.



Tóft 025, horft til ANA á ljósmynd.

Tóftin er hlaðin milli tveggja klettahóla. Hún er einföld, um 6 x 2,5 m að stærð og snýr austur-vestur með op á vesturhlið. Tóftin er gróin grasi og lyngi. Klettahólarnir afmarka norður og suðurhlið en grjóthleðslur sjást þó þar í hliðum og á austurhlið. Breidd veggja er 0,3-1 m, breiðastir á suðurhlið. Hæð veggja er víðast 0,5-1 m en austurhlið er lægri, um 30 cm.

Hættumat: hætta vegna framkvæmda

DA-113 Holt (Rauðbarðaholt)

1686: 15 hdr., bændaeign, skv. The Old Icelandic Land Registers, 182.

1695: 16 hdr., bændaeign, skv. The Old Icelandic Land Registers, 182.

1703: 16 hdr., bændaeign, skv. Jarðabók Árna Magnússonar og Páls Vídalíns VI, 97. 1731: 16 hdr, bændaeign, skv. Jarðabók yfir Dalasýslu 1731, 80.

1847: 16 hdr., bændaeign, skv. Jarðatali Johnsen, 167.

Jörðin er einnig nefnd Rauðbarðaholt eða Ráðbarðaholt, e.g. DI III, 9.

1308: Hvammskirkja heimtar tíund af jörðinni (DI III, 102), 1397 (DI IV, 159-161), 1599 (Lbs 108 4to, bl. 520).

20.4.1430: „Gjafabréf Lopts Guttormssonar til sona sinna og Kristínar Oddsdóttur, Orms, Skúla og Sumarliða, þar sem hann gefr hverjum þeirra þrjú hundruð hundraða í löndum, og lausafe skipar fyrir um ómagavist á höfuðbólum sínum [...] Sumarlida gief eg þessar jarðer j Daulum [...] Hollt [...]“. DI IV, 404-406.

4.8.1535: „Kaupmálabréf Orms Sturlusonar og Þorbjargar Þorleifsdóttur [...]. Gaf þrattnefndur Ormur Stullason þrattnefndre Þorbiorgu Þorleifsdottur i tilgiof. lx. að dýrleika var tilgreind jörðin Skoravíjk [DA-115] xxx að dýrleika og Hollt fyrer xx að dýrleika er liggur i Staðarfellskirkjusokn og þar til .x. malnitu kugillde [...].“ DI IX, 739-740.

24.5.1550: „Ormr lögmaðr Sturluson selr Daða bónda Guðmundssyni jörðina Holt á Finnmörk, með þeim greinum er bréfið hermir.“ DI XI, 777-779; sbr. einnig: Jarðabréf frá 16. og 17. öld, 76.

1599: Jörðin borgar tíund til Hvammskirkju, skv. Lbs 108 4to, bls. 520.

24.10.1563: „Kaupmálabréf Sigurðar Jónssonar og Guðnýjar Jónsdóttur [...] Aunni minne Biarnardottur gef ek jordina [...] Hollt xvj að dýrleika [...].“ DI XIV, 170, 177.

20.5.1606: „Með samþykki eiginmanns síns séra Jóns Vigfússonar, selur Annar Björnsdóttir Jóni Magnússyni eldra alla jörðina Holt í Hvamssveit og Hvammskirkjusókn, 16 hndr. að dýrleika. Hér í mót greiðir Jón 16 hndr. í lifandi og dauðum aurum, sem skyldu gjaldast á tveimur árum,“ segir í Jarðabréfum frá 16. og 17. öld, 75.

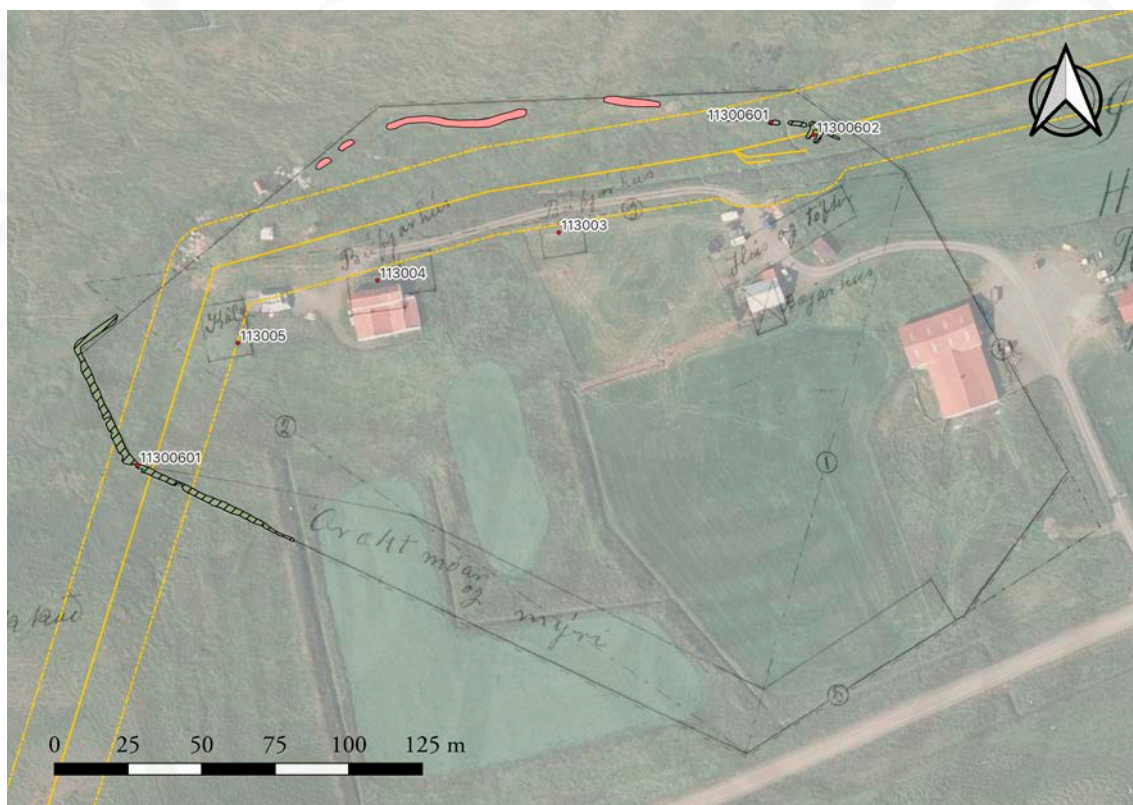
Jarðarítök. Jörðinn sótti skóg til Staðarfells einu sinni á ári skv. örnefnaskrá (Ö-Rauðbarðaholt II, 17).

1917: Ræktað tún 4,0 ha (1,9 ha þýft) og 0,8 ha undir hús og fl. Öll torfan er samtals 4,8 ha og garðar 196 m².

1703: „Túnið er mikinn part þýft, sumstaðar mýrlent, og snögt. Engjar á dreif, sumar mýrlendar; hafa verið grasgefnar en gánga úr sjer. Hagar góðir. Selstaða í heimalandi nú aldrei

brúkuð; gjörir ei heldur gagn að brúka [...]. Túnið spillist af aur og sandi [...]. Engjar spillast af grjóti og aurskriðum [...]. Hagar spillast með sama slag. Hættur eru sumstaðar af dýjum fyrir kvikfjænað,“ segir í JÁM VI, 98.

1731: „Koster. Jordenn ä land miked grosugt og Hagagott, Utegängur ä vetrumm, þá sniöar ecke banna hinn beste. Torfrista og stunga göð,“ segir í Jarðabók yfir Dalasýslu 1731, 81.



Kort sem sýnir hnitsett túnakort Rauðbarðabólts DA-113 frá árinu 1917, skráðar minjar og línuleiðir.

DA-113:003 heimild um fjárhús 361914 520473

Á túnakorti frá 1917 er fjárhús merkt um 70 m norðvestan við bæ 001. Jaðar úttektarsvæðis vegna jarðstrengslagningar RARIK 2022 liggur yfir staðsetningu útihússins.

Þar sem húsið var er nú sléttað tún, í rækt. Girðing markar jaðar túnsins fast vestan við húsið og hefur trjáplöntum nýlega verið plantað meðfram girðingunni innan túns. Nýlegt rask og moldarhrúga er í túninu rétt sunnan við staðsetningu hússins.

Ekki sjást merki um fjárhúsin á yfirborði og hafa þau verið sléttuð í tún.

Hættumat: stórhætta, vegna framkvæmda

Heimildir: Túnakort 1917

DA-113:004 heimild um fjárhús

361852 520457

Á túnakorti frá 1917 fjárhús merkt um 120 m vestan við bæ 001. Þar sem húsin stóðu er nú steinsteypt útihús. Úttektarsvæði vegna jarðstrengslagningar RARIK 2022 liggur fast norðan við staðsetningu útihússins.

Umhverfis húsið er smáþýft en sléttuð tún sunnar. Malarvegur liggur vestur-austur norðan við húsið og að því.

Ekki sjást merki um eldri hús á þessum stað og hafa fjárhúsin líklega farið undir yngri hús. Húsin gætu hafa staðið örfáum metrum norðar en núverandi hús en hefur þá verið sléttað úr minjunum.

Hættumat: hætta, vegna framkvæmda

Heimildir: Túnakort 1917

DA-113:005 heimild um kálgarð

361805 520435

Á túnakorti frá 1917 er kálgarður teiknaður um 180 m vestan við bæ 001. Úttektarsvæði vegna jarðstrengslagningar RARIK 2022 liggur yfir staðsetningu kálgarðsins.

Þar sem kálgarðurinn var er þýft beitarstykki, utan núverandi túns.

Ekki sjást merki um kálgarðinn á yfirborði. Dældir eru á svæðinu en engar skýrar útlínur.

Hættumat: stórhætta, vegna framkvæmda

Heimildir: Túnakort 1917

DA-113:006_01 garðlag túngarður

361771 520394

Á túnakorti frá 1917 er túngarður merktur umhverfis heimatún bæjar 001. Garðurinn hefur að miklu leyti verið sléttaður í tún en sést að hluta meðfram norður og vesturhlíð gamla túnsins á svæði sem er alls um 268 x 126 m og snýr VSV-ANA. Túngarðurinn var athugaður árið 2022 um 220 m vestur af bæ 001 og um 60 m norður af bæ, þar sem úttektarsvæði vegna jarðstrengslagningar RARIK liggur yfir garðinn. Um 60 m NNA af bæ 001 er



Túngarður 006_01 vestan bæjar, horft til ANA.

tóft 02 byggð upp við túngarðinn.

Þar sem túngarðurinn sést liggur hann um þýfð beitarstykki, utan núverandi túns. Mýrlent er utan gamla túnsins.

Þar sem túngarðurinn liggur meðfram vesturhlið gamla túnsins sést hann meira sem brún í túninu en garðlag. Hæð garðsins er víðast um 30-70 cm að utanverðu, lægstur nyrst, en aðeins 15-20 cm að innan. Breidd garðsins er víðast 2-2,5 m. Garðurinn sést fyrst um 170 m VSV af bæ 001, við skurð sem afmarkar vesturmörk núverandi túns. Austan við skurðinn hefur garðurinn verið sléttaður í tún en vestan skurðsins liggur garðurinn fyrst um 63 m til norðvesturs, þá 42 m til NNV og tekur svo stefnu til norðaustur um 17 þangað til garðurinn endar við girðingu. Norður af bæ er garðurinn meira rofinn en sést í fjórum bútum innan úttektarsvæðisins 2022 á alls um 47 m löngum kaffa og liggur þar u.þ.b. í stefnu VNV-ASA. Á loftmynd sjást einnig merki um



Túngarður 006_01 norðan bæjar, horft til austurs með tóft 006_02 í bakgrunni.

garðlagið vestar, utan úttektarsvæðisins, en austast endar garðlagið við skurð sem afmarkar norðurmörk núverandi túns. Við austasta bútin af túngarðinum er sambyggð tóft 02. Handan skurðsins hefur túngarðurinn verið sléttaður í tún. Garðurinn er um 30-50 cm hár á þessu svæði og víðast 1,5-2 m breiður.

Túngarðurinn er grasi gróinn að mestu en á stöku stað sést í grjóti. Ógróin rof eru í garðinum á nokkrum stöðum.

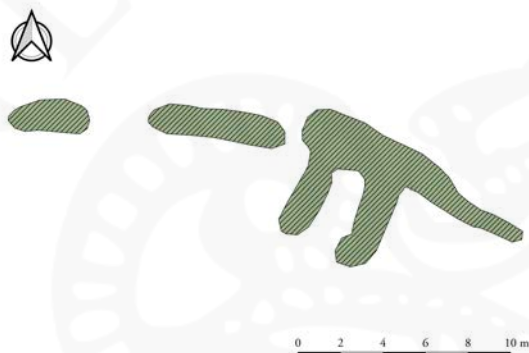
Hættumat: stórhætta, vegna framkvæmda

Heimildir: Túnakort 1917

DA-113:006_02 tóft reykkofi

362001 520506

Tóft 006_02 er byggð fast upp við túngarð 01 að innanverðu. Hún er einföld, um 6 x 4,5 m að stærð og snýr norðaustur-suðvestur. Hún er opin til suðvesturs en norðausturhlið er sambyggð túngarðinum. Tóftin er grasi gróin að hluta en víða eru í henni ógróin rof. Breidd veggja er víðast um 1,5 m. Hæð veggja er mest um 1 m en suðausturhlið er mjög röskuð og er mestöll í þúfum, hæð um 30 cm, nema suðvestast þar sem um 1,5 m langur hluti veggjarins stendur sem stakur stólpi. Samkvæmt ábúanda var tóftin reykkofi.



Tóft 006_02 og hluti túngarðs 006_01, horft til norðausturs á ljósmynd.

Hættumat: stórhætta, vegna framkvæmda

DA-114 Hóll

1686: 23 hdr., 80 áln., bændaeign, skv. The Old Icelandic Land Registers, 182.

1695: 24 hdr., bændaeign, skv. The Old Icelandic Land Registers, 182.

1703: 24 hdr., bændaeign, skv. Jarðabók Árna Magnússonar og Páls Vídalíns VI, 98.

1731: 24 hdr., bændaeign, skv. Jarðabók yfir Dalasýslu 1731, 81.

1847: 24 hdr., bændaeign, skv. Jarðatali Johnsen, 167.

1308: Hvammskirkja heimtar tíund af jörðinni (DI III, 102), 1397 (DI IV, 159-161), 1599 (Lbs 108 4to, bl. 520).

20.4.1430: „Gjafabréf Lopts Guttormssonar til sona sinna og Kristínar Oddsdóttur, Orms, Skúla og Sumarliða, þar sem hann gefr hverjum þeirra þrjú hundruð hundraða í löndum, og lausafe skipar fyrir um ómagavist á höfuðbólum sínum [...] Sumarlida gief eg þessar jarðer j Daulum [...] hol [...]“. DI IV, 404-406.

1599: Jörðin borgar tíund til Hvammskirkju, skv. Lbs 108 4to, bls. 520.

1917: Ræktað tún 6,2 ha (1,0 ha þýft) og 0,2 ha undir hús og fl. Öll torfan er samtals 6,4 ha og garðar 240 m².

1703: „Túnið er víða sljett, sumstaðar þýft og grýtt, og snögt. Engjar mýrlendar, hafa verið góðar en ganga úr sjer. Hagar rjett góðir, þeir bestu fjærst. Selstaða í heimalandi góð; er nú aldrei brúkuð, en væri til bata að brúka. Útigangur heilnæmur en verst illa [...]. Gragatekja er þar stundum að nokkru gagni. Túnið blæs upp, so upp úr því kemur grjót. Engjar spillast lítilsháttar af leir og skriðum; í þeim vex upp sumstaðar rifhrís af lángrarandi órækt. Hagar blása upp smámsaman. Stórviðrasamt mjög og vetrarhart,“ segir í JÁM VI, 98.

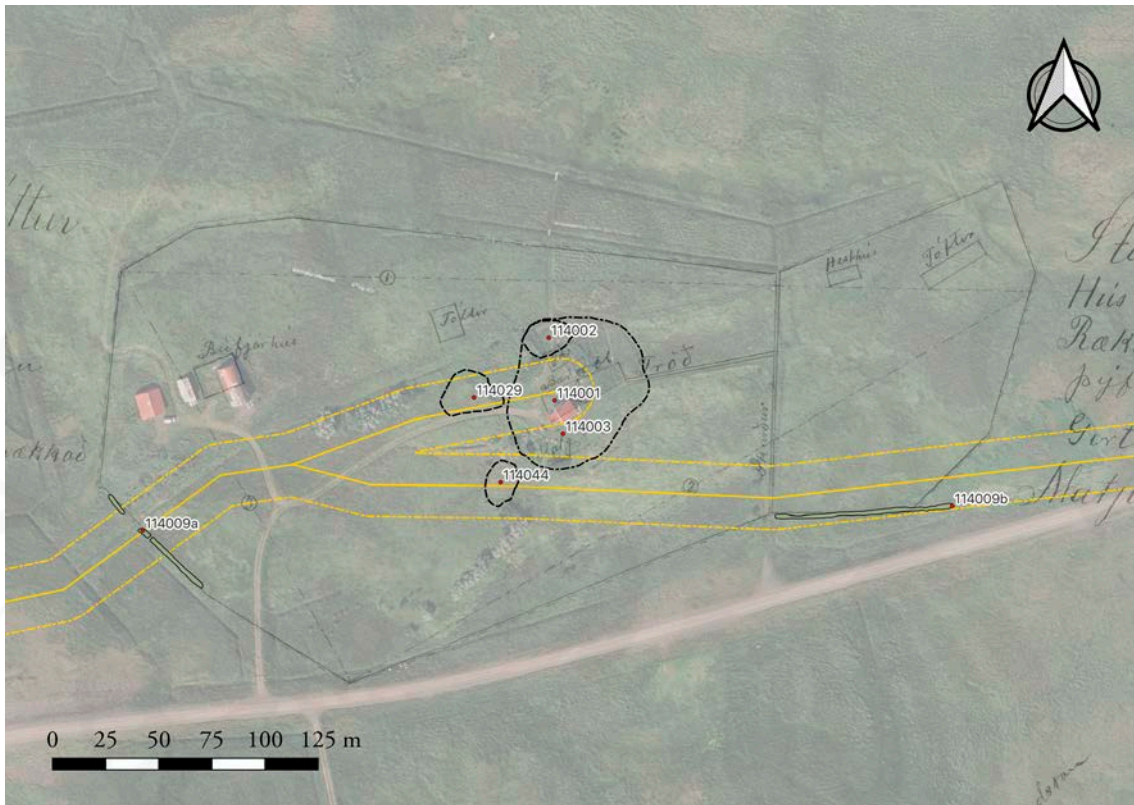
1731: „Jordenn er landmikel, grösug og göd under bú. Hagbeit god vetur og sumar þá jórd er aud. Torfrista og stunga næg [...]. Vatnzboled hverfur þar jafnadarlega ä vetrumm ur odrum stad j annann, so þar er oft stor öhægd þess ad orka,“ segir í Jarðabók yfir Dalasýslu, 81-82.

DA-114:001 Hóll bæjarhóll bústaður 360393 519957

Bærinn er merktur á túnakort frá 1917 þá var útihús sambyggt honum að austan. Í fasteignamati 1918 segir: „1. Baðstofa á bálki 9,4x3,5 m. 2. Eldhús 5,7 x 3,5 m. 3. Búr 7,5x3,2 m. 4. Bæjardyr 5,7x2,5 m. 5. Stofuhús 5,7x5,7 m, úr timbri á 2 vegi, torfi á 2 vegi, alþiljað innan, með lofti í, járnþak. 6. Skemmugarmur úr torfi 5,7x3,2 m, timburgaflí.“

„Austar er svo Búrhóll [031] og svo Bæjarhóll, er bærinn stendur á,“ segir í örnefnalýsingu.

„Á Hóli í Hvammsveit var verið að grafa fyrir húsi 1927. Var þá komið ofan á leifar tveggja sáa með „einhverjum matarleifum í,“ en stafirnir voru svo fúnir, að þeir tolldu ekki saman.



Kort sem sýnir hnúttsett túnakort Hóls DA-114 frá árinu 1917, skráðar mínjar og línuleiðir.

Botninn var hins vegar sendur á Þjóðmínjasafnið. Hann hefur verið 1,13 m í þvm., með tveimur okum,“ segir í Árbók Hins íslenska fornleifafélags frá 1943. Bæjarhóllinn á Hóli er mjög greinilegur, um 85 m norðan og ofan við þjóðveg og um 1,1 km ANA við Breiðabólstað DA-117:001. Hinn fyrirhugaði jarðstrengur RARIK á í aðalatriðum að liggja suður fyrir og sneiða framhjá bæjarhólnum. Þó er áætlað að lítill endi liggji frá aðalstrengnum til ANA uppá bæjarhólinn vestanverðan yfir gamla bæjarstæðið og enda fast norðan við núverandi íbúðarhús.



Bæjarhóll 001, horft til ANA.

Keyrt er malarveg frá þjóðvegi og uppá hólinn að vestan verðu og á strengurinn að vera norðan við þessa heimreið.

Bæjarhóllinn er sléttaður og stendur íbúðarhúsið frá 1927 ennþá efst á hólnum. Hóllinn er um 70x65 m að flatarmáli, 1-3 m á hæð og liggur gróflega NNA-SSV. Líklegt er að gamli bærinn hafi verið fast norðan við núverandi íbúðarhús. Leifar sjást af fjósi 002, en fjósið og

kálgarður 003 hafa bæði verið á bæjarhólnum. Enn má sjá leifar af gömlu tröðinni til austurs niður af hólnum.

Hættumat: stórhætta, vegna framkvæmda

Heimildir: Túnakort 1917; Ö-Hóll ÞK, 4-5; Árbók 1943-1948, 27; Fasteignamat 1916-1918 - undirmat; Dalasýsla, 238

DA-114:002 þúst fjós

360390 519986

Á túnakorti frá 1917 er fjós merkt um 10 m norðan við bæ 001. Í fasteignamati 1918 segir; „Fjós yfir 8 nautgripi, [úr torfi] með járnpaki.“

Fjósið er lítið annað en grasigróin þúst um 23 m norðan við núverandi íbúðarhús frá 1927. Fyrirhugaður jarðstrengur RARIK á að liggja milli núverandi íbúðarhúss og fjóshólsins og endar um 17 m sunnan við fjóshólinn.



Fjós 002, horft til SSA.

Svæðið hefur verið sléttað og búið er að gróðursetja tré í þústina.

Þústin er um 25 m á lengd, um 16 m á breidd og liggur gróflega A-V. Þústin er um 0,5-1 m á hæð og vel greinileg en ekki er hægt að greina grjóthleðslur eða innanmál fjóssins í hólnum.

Hættumat: stórhætta, vegna framkvæmda

Heimildir: Túnakort 1917; Fasteignamat 1916-1918 - undirmat; Dalasýsla, 238

DA-114:003 heimild um kálgarð

360397 519941

Á túnakorti frá 1917 er kálgarður merktur um 10 m sunnan við bæ 001. Fyrirhugaður jarðstrengur RARIK liggur að mestu leiti sunnan bæjarhóls en áhrifasvæði strengsins liggur yfir suðvesturhorn kálgarðsins. Meginlína strengs er um 10 m sunnar. Á þessu svæði er íbúðarhús og sléttaður grasigróinn bæjarhóll.

Ekkert sést til fornleifa.

Hættumat: stórhætta, vegna framkvæmda

Heimildir: Túnakort 1917

Á túnakorti frá 1917 er túngarður teiknaður umhverfis heimatún bæjar 001. Tvo búta af túngarði má enn sjá umhverfis heimatúnið, Túngarðshluti 009a er um 175 m við bæjarhól 001 til vesturs og 009b er um 85 m við bæjarhól 001 til suðausturs. Fyrirhugaður jarðstrengur RARIK sker túngarðinn þveran í vestri (hluta A) en á því svæði er garðurinn þegar þó nokkuð skörðóttur. Í suðaustri liggur jarðstrengur samsíða túngarðsbroti (hluta B), aðeins um 8 m ofar að norðanverðu.



Túngarður 009, hluti A, horft til suðausturs.



Túngarður 009, hluti B, horft til vesturs.

Báðir garðlagsbútar eru í þýfðu graslendi sem virðist ekki hafa verið sléttað.

Túngarðurinn hefur verið hlaðinn úr torfi og grjóti en óljóst er hvort hann hefur verið óslitinn umhverfis allt heimatúnið. Hluti A snýr norðvestur-suðaustur, er um 62 m á lengd, 2 m á breidd og 0,5-1,5 m á hæð. Búið er að gróðursetja tré í norðvesturenda hans og skorið hefur verið stórt gat vegna skurðgraftar. Hluti B er þó verr farinn og lítur meira út eins og sambland af uppgreftri úr skurði og hleðslur undir girðingu. Hann snýr austur-vestur, er um 84 m á lengd, um 1-1,5 m á breidd og 0,5-1,5 m á hæð.

Hættumat: stórhætta, vegna framkvæmda

Heimildir: Túnakort 1917

„Þar norður af [Brunnhúsflöt 028] Melluhúshóll, nær hann að Túnlæk, er rennur þar vestur túnið. Þar stóðu áður ærhús tvö, samnefnd, Melluhús,“ segir í örnefnalýsingu.

Melluhúshóll er fast ofan við heimreið og fast vestan við bæjarhól 001, um 20 m vestan við núverandi íbúðarhús. Fyrirhugaður jarðstrengur RARIK liggur þvert í gegn um suðurjaðar rústahólsins til austurs heim að íbúðarhúsi.



Melluhúshóll 029, horft til vesturs.

Á þessu svæði er sléttað graslendi og fast norðan hólsins er skurður sem liggur til vestur út úr túni.

Ekkert sést af Melluhúsum í dag því búið er að slétta tóftirnar. Þar er tvískiptur grasigróinn útflattur hóll sem er um 30 m á lengd, um 20 m á breidd og liggur A-V. Hóllinn er um 0,5 m á hæð en ekkert sést til hleðsla eða innanmáls tófta. Líklegt er að skorið hafi verið af hólnum þegar malarvegur er lagður upp á bæjarhólinn vestanverðann.

Hættumat: stórhætta, vegna framkvæmda

Heimildir: Ö-Hóll ÞK, 4

DA-114:044 þúst óþekkt

360367 519918

Í heimatúni um 10 m suðvestan við bæjarhól er stór sléttuð þúst í túni sem líkist öxl út frá bæjarholtinu. Fyrirhugaður jarðstrengur RARIK liggur þvert yfir miðju þessarar þústar.

Bæjarstaðið er sléttuð tún á þessu svæði og búið er að gróðursetja tré í brekkuna.

Þústin er um 20 m á lengd, um 15 m á breidd, um 0,5-1 m á hæð og liggur NNA-SSV. Ekki er hægt að greina innanmál. Hugsanlegt er að hér hafi

staðið mannvirki en hlutverk er óþekkt og ekkert hús er sýnt á túnakorti á þessu svæði.

Hættumat: stórhætta, vegna framkvæmda



Þúst 044, horft til norðausturs.

DA-115 Skoravík

1686: Jarðardýrleiki óviss, kirkjueign, skv. The Old Icelandic Land Registers, 182.

1695: 30 hdr., 1/2 bændaeign og 1/2 kirkjueign, skv. The Old Icelandic Land Registers, 182.

1703: 30 hdr., kirkjueign, skv. Jarðabók Árna Magnússonar og Páls Vídalíns VI, 100.

1731: 30 hdr., kirkjueign, skv. Jarðabók yfir Dalasýslu 1731, 76.

1847: 30 hdr., bændaeign, skv. Jarðatali Johnsen, 167.

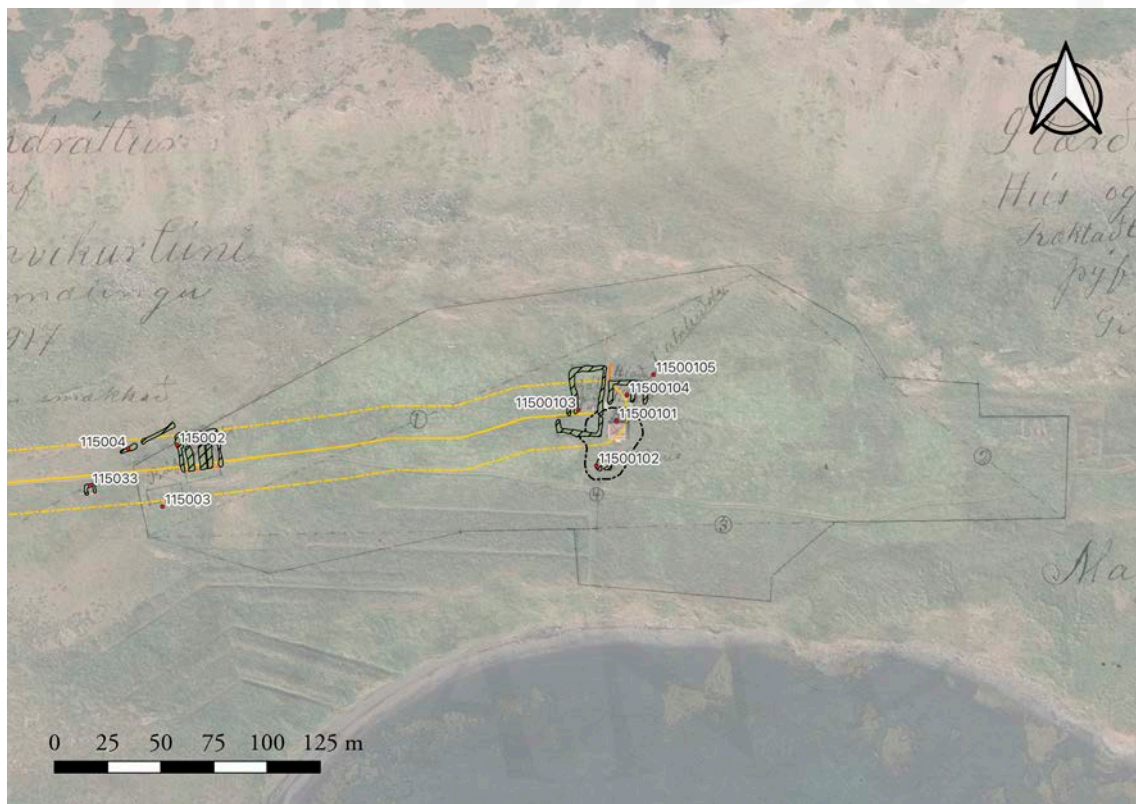
Jarðarinnar er getið í Landnámu, sbr. ÍF I, 147.

Um 1226: Í Íslendinga sögu segir: „Í Skorravík bjó þá Þorgils Snorrason.“ Sturl. I, 311.

4.8.1535: „Kaupmálabréf Orms Sturlusonar og Þorbjargar Þorleifsdóttur [...]. Gaf þrattnefndur Ormur Stullason þrattnefndre Þorbiorgu Þorleifsdóttur i tilgjof. Ix að dýrleika var tilgreind jörðin Skoravíkj xxx að dýrleika og Holtt [DA-113] fyrer xx að dýrleika er liggur i Staðarfellskirkjusokn og þar til .x. malnitú kugillde [...].“ DI IX, 739-740; sbr. einnig DI XI, 579-580.

Jörðin fór í eyði árið 1970, skv. ÁFÍ 2011, 84.

1917: Ræktað tún 3,5 ha, (1,6 ha þýft) og 0,1 ha undir hús og fl. Öll torfan er samtals 3,6 ha og garðar 351 m².



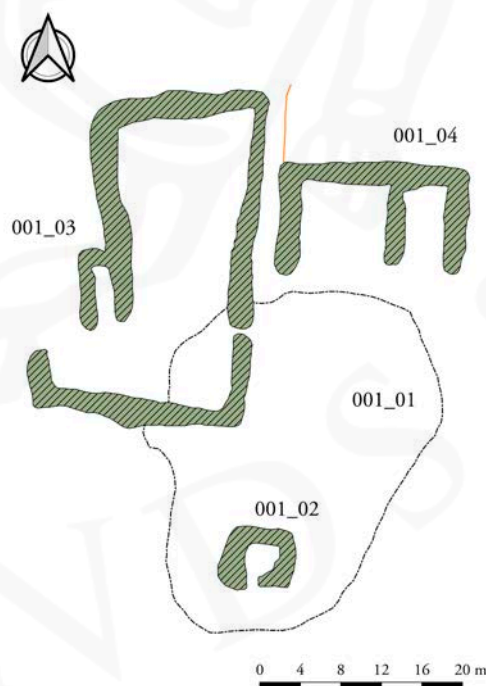
Kort sem sýnir hnitsett túnakort Skoravíkur DA-115 frá árinu 1917, skráðar minjar og línuleiðir.

1703: Túnið sumpart sljett, sumpart þýft, grýtt og misjafnt grasgefið. Engjar á dreif, mýrlendar; misjafnt grasgóðar. Hagar sumstaðar í betra lagi, sumstaðar í meðallagi [...]. Skógur vel sæmilegur til kola og eldiviðar; er nú öngvum ljeður, en áður fám einum, og guldu þeir lítinn toll fyrir. Túnið spillist oft af skriðum, so einn partur þess er af. Engjar og hagar með sama móti, og af vatni og hrísvexti. Skógur kalinn víða, so hætt er við falli. Vatnsból erfitt,“ segir í JÁM VI, 100-101.

1731: „Koster. Toduvöllur mikell og gagnlegur. Hagbeit ä vetrardag ij betra lage. Skogur Nægur til kolagiörðar og eldevidar. Selveide litjel nær ydkud er. Torfrista og stunga änægeleg. Okoster. Fiallshlijdenn öll uppbläsenn og Skridurunnenn. Griötfall ärlega ä tun, utgaga, og eingjar,“ segir í Jarðabók yfir Dalasýslu 1731, 76.

DA-115:001_01 *Skoravík* bæjarhóll bústaður 356314 515952

Á túnakorti frá 1917 er bærinn 001_01 merktur með stöku eldhúsi 001_02, kálgarði 001_03, fjósi og hlöðu 001_04. Einnig er vatnsleiðsla 001_05 merkt á kortið út frá fjósi 001_04, „Bærinn, eða íbúðarhúsið, er í miðju túninu. Það var byggt 1906. Kjallari hlaðinn úr íslensku grjóti, sem nú er farið að skekkjast eða sligast á blettum. Íbúðarhæðin úr timbri og risið upp yfir, járnklætt. Síðar var svo byggður skúr við efri hlið hússins,“ segir í örnefnaskrá. Í fasteignamati 1918 er bænum lýst svo: „1. Baðstofa 7,5 x 3,8 x 2,22 m, pallbygð, alþiljuð með timburveggjum á 2 vegi, torfveggjum á 2 vegi, kjallara undir, bygð 1905. Járnþak á baðstofu. 2. Skúr 4,4 x 2,5, úr timbri, með járnþaki.“ „Er það til vitnis að árið 1903 og 1904 var bréfhirðing fyrir sveitina í Skoravík, því þau ár var ekki hægt að sinna henni frá Staðarfelli,“ segir í Árbók Ferðafélags Íslands frá 2011. Bæjarhóll 001_01 og minjar þar við, eldhús 001_02, kálgarður 001_03 og fjós 001_04 ná yfir svæði sem er alls um 53 x 45 m og snýr norður-suður. Fyrirhugaður jarðstrengur RARIK liggur yfir kálgarð 001_03 að bæjarhólnum og nær áhrifasvæði hennar yfir norðvesturhluta bæjarhólsins og stærstan hluta kálgarðins. Eldhús 001_02 er um 6 m sunnan við mörk úttektarsvæðis. Fjós 001_03 er um 7 m norðaustan við enda fyrirhugaðrar raflagnar



Minjar við bæjarhól Skoravíkur 001.

en úttektarsvæðið nær yfir suðvesturhluta þess. Líklegur suðvesturendi vatnsleiðslu 001_05 er um 13 m utan við mörk úttektarsvæðisins.

Umhverfis bæinn er smáþýft tún í órækt, í halla til suðurs. Ofan (norðan) við túnið er grasi vaxin hlíð. Í hlíðinni eru víða klettur og stórgrýti.

Bæjarhóllinn er grasi vaxinn, um 33,5 x 28 m að stærð og snýr norður-suður. Hann er hæstur sunnan til, um 1,5 m á hæð, en rennur saman við brekkuna norðantil. Norðarlega á hólnum stendur bárujárnsklætt íbúðarhús á einni hæð. Húsið er í niðurníðslu og er óíbúðarhæft.




Bæjarhóll 001_01, horft til NNA.

Hættumat: stórhætta, vegna framkvæmda

Heimildir: Túnakort 1917; Fasteignamat 1916-1918 - undirmerkt Dalasýsla, 272; Ö-Skoravík JJ, 1; ÁFÍ 2011, 84

DA-115:001_02 tóft eldhús 356305 515931

Eldhústóft 001_02 er sunnarlega á bæjarhól 01, um 9 m SSV af íbúðarhúsinu. Tóftin er hlaðin úr torfi og grjóti, um 7,5 x 5,5 m að stærð og snýr austur-vestur, með inngang á suðurhlið. Breidd veggja er víðast 1,5-2 m og hæð mest um 1,7 m. Grjóthleðslur sjást að innanverðu og að utan á suðurhlið. Mest eru teljanleg 10-11 umför af grjóti. Mikið er af rusli



Eldhústóft 001_02, horft til norðurs á ljósmynd.

og timbri inni í tóftinni, m.a. upprúlluð vírgirðing, en í norðausturhorni sést glytta í brak úr kolaeldavél.

Hættumat: hætta, vegna framkvæmda

Heimildir: Túnakort 1917

DA-115:001_03 garðlag kálgarður 356296 515957

Kálgarður 001_03 er norðvestan bæjarhólsins. Garðurinn er að mestu ofan við bæjarhólinn en suðvesturhorn garðsins nær inn á hólinn, um 3 m vestan við vesturhlið íbúðarhússins. Kálgarðurinn er um 33 m á lengd og snýr norður-suður. Norðurhlið garðsins er um 17,5 m á breidd. Um 8-9 m frá suðurenda eru um 1 m op bæði á vestur- og austurhlið en sunnan við opið á vesturhlið breikkar garðurinn til vesturs og er suðurhliðin kálgarðsins alls um 20,5 m á breidd. Upp við vesturhlið að utanverðu, norðan við opið á garðinum, er lítið hólf, um 5,5 x 2 m að innanverðu. Hólfíð snýr norður-suður og er opið til suðurs.



Kálgarður 001_03, horft til NNA á ljósmynd.

Hleðslan umhverfis garðinn er mikið til grasi gróin; suður- og austurhliðar virðist eingöngu grjóthlaðnar en torf hefur líklega einnig verið notað í aðrar hliðar. Austantil innan minna hólsins sést einnig í hleðslur og má þar greina 5-6 umför af grjóti, en annars sjást aðeins 1-2 umför. Breidd veggja er víðast 1,5-2,5 m og hæð 40-50 sunnantil en litlu hærri norðantil, um 60 cm. Innan kálgarðsins er húsapunktur í miklum vexti en einnig er þar nokkuð af spýtnabraki.



Hættumat: stórhætta, vegna framkvæmda

Heimildir: Túnakort 1917

DA-115:001_04 tóft fjós

356319 515964

Í fasteignamati 1918 segir: „3. Hlaða 7,5 x 3,8 x 2,5 m. 4. Skúr við hlöðuna, 7,5 x 3,8 x 2,2 m. 5. Fjós yfir 6 nautgripi við skúr og hlöðu. Öll þessi síðasttalín 3 hús eru með torfveggjum á 3 vegi, en timbur á 1 veg og með járnþaki; bygð 1909.“



Fjóstóft 001_04, horft til norðvesturs á ljósmynd.

Fjóstóft 001_04 með hlöðu er um 9 m norðan við íbúðarhús á bæjarhól 001_01 og tæpum 2 m austan við kálgarð 001_03. Tóftin er tvískipt, um 19 x 11 m að stærð og snýr austur-vestur. Hún er hlaðin úr torfi og grjóti, að mestu grasi gróin en þó sést í grjót á nokkrum stöðum, helst á vesturhlið á við suðausturhorn. Mest eru greinanleg 4-5 umför af grjóti. Breidd veggja er víðast um 2 m. Tóftin er að hluta grafin inn í brekkuna að norðanverðu og er hæð veggja á norðurhlið um 40 cm að utan. Við suðurhlið og að innanverðu er hæð veggja um 1-1,2 m. Frá vesturhlið tóftarinnar liggur grjóthlaðinn kantur, um 40-50 cm á hæð, um 7,5 m til norðurs. Norðurendi kantsins er u.þ.b. á mótis við norðurhlið kálgarðs 03. Bæði hólfi tóftarinnar eru opin til suðurs. Það vestara er um 8,5 x 7,5 m að innanmáli en það austara 3,8 x 7,5 m. Stærð tóftarinnar er sambærileg hvernig byggingin er teiknuð á túnakorti en miðað við fasteignamat 1918 var hún á þeim tíma þrískipt. Ekki er því ólíklegt að vestara hólfinu hafi áður verið skipt í tvennt. Mikið spýtnabrak er í vestara hólfinu en innan austara hólfsins er grasi gróið.

Hættumat: stórhætta, vegna framkvæmda

Heimildir: Fasteignamat 1916-1918 - undirmat Dalasýsla, 272; Túnakort 1917

DA-115:001_05 heimild um vatnsból

356331 515973

Í fasteignamati 1918 segir: „Vatnsleiðsla með galv. Járnþípum, 75 m löng, í fjósið.“ Á túnakorti 1917 er vatnsleiðsla sýnd liggja um 55 m til norðausturs frá norðausturhorni fjóss 03.


Merki um vatnsleiðsluna sjást ekki á yfirborði en ekki er ólíklegt að hún liggi þar enn í jörðu.

Hættumat: hætta, vegna framkvæmda

Heimildir: Fasteignamat 1916-1918 - undirmat Dalasýsla, 272; Túnakort 1917

DA-115:002 tóft fjárhús 356107 515940

Á túnakorti frá 1917 er útihús merkt sem búfjárhús um 200 m vestan við bæ 001. Á þessum stað er fjárhústóft og liggur fyrirhugaður jarðstrengur RARIK yfir suðurhluta tóftarinnar. Þessi hús eru líklega sömu og fjárhús sem lýst er í fasteignamati 1918: „6. Fjárhús 4 yfir 124 fjár, úr torfi, grjóti og timbri. [...] Hlaða við fjárhús 7,5 x 3,5 m [úr torfi, grjóti og timbri].“ Tóftin er í smápýfðu túni í órákt, í aflíðandi halla til suðurs. Ofan (norðan) við túnið er grasi vaxin hlíð. Í hlíðinni eru víða klettur og stórgrýti.



Fjárhústóft 002, horft til norðurs á ljósmynd.

Tóftin er um 21 x 18,5 m að stærð og snýr u.þ.b. austur-vestur. Norðurhlíð er hlaðin úr torfi og grjóti, um 3,5 m á breidd og um 2 m á hæð. Að mestu er gróið yfir hleðslur en grjót sést á stöku stað, mest greinanleg þrjú umför. Austur- og vesturhlíðar eru grjóthlaðnar en að mestu er grjótið yfir grjótið. Þær eru mun mjórrir og lægri en norðurhlíðin, um 1-1,5 m á breidd og 15-20 cm á hæð. Mögulegt er að grjóthleðslurnar hafi verið undirstöður fyrir timburveggi. Þil hefur verið á suðurhlíð en hún afmarkast aðeins af um 15-20 cm háum grasi vöxnum kanti. Hlaða hefur líklega verið í norðurhluta, um 3 x 11 m að innanmáli. Suðurhluta tóftarinnar er skipt í fjögur hólf með þremur gördum. Þeir hafa líklega verið úr timbri en eru hrundir og að miklu leyti gróið yfir spýtnabrákið. Gardarnir eru um 11-11,5 m á lengd, 2,5-3 m á breidd og 30 cm á hæð. Fremst (syðst) í austasta gardanum er fjárbað úr timbri og járn.

Hættumat: stórhætta, vegna framkvæmda

Heimildir: Túnakort 1917; Fasteignamat 1916-1918 - undirmat Dalasýsla, 272

DA-115:003 heimild um útihús

356100 515911

Á túnakorti frá 1917 er útihús merkt um 210 m vestan við bæ 001, og um 5 m suðvestan við fjárhús 003. Af þeim húsum sem talin eru upp í fasteignamati 1918 er líklegast að þarna hafi verið „Hesthús 2 [yfir] 11 hross [úr torfi, grjóti og timbri].“ Suðurjaðar áhrifasvæðis fyrirhugaðrar raflagnar RARIK nær yfir þann stað þar sem útihúsið stóð áður.

Þar sem útihúsið stóð er smápýft tún í órækt, í aflíðandi halla til suðurs. Ofan (norðan) við túnið er grasi vaxin hlíð. Í hlíðinni eru víða klettur og stórgrýti.

Ekki sjást merki um útihúsið á yfirborði og hefur verið sléttað úr minjunum.

Hættumat: stórhætta, vegna framkvæmda

Heimildir: Túnakort 1917; Fasteignamat 1916-1918 - undirmat Dalasýsla, 272

DA-115:004 garðlag túngarður

356084 515939

Á túnakorti frá 1917 er túngarður teiknaður umhverfis tún bæjar 001.

„Fjárhúsatún [019]. Nær það inn að garði, sem var hlaðinn grjóti,“ segir í örnefnaskrá. Í fasteignamati frá 1918 segir: „11. Túngirðing, úr grjóti og gaddavír um 950 m löng.“

Fyrirhugaður jarðstrengur RARIK liggur yfir vesturmörk gamla túnsins og sjást tveir túngarðsbútar innan áhrifasvæðis.

Túngarðurinn afmarkar smápýft tún í órækt, í aflíðandi halla til suðurs. Ofan (norðan) við túnið er grasi vaxin hlíð. Í hlíðinni eru víða klettur og stórgrýti.



Túngarður 004, horft til norðausturs.

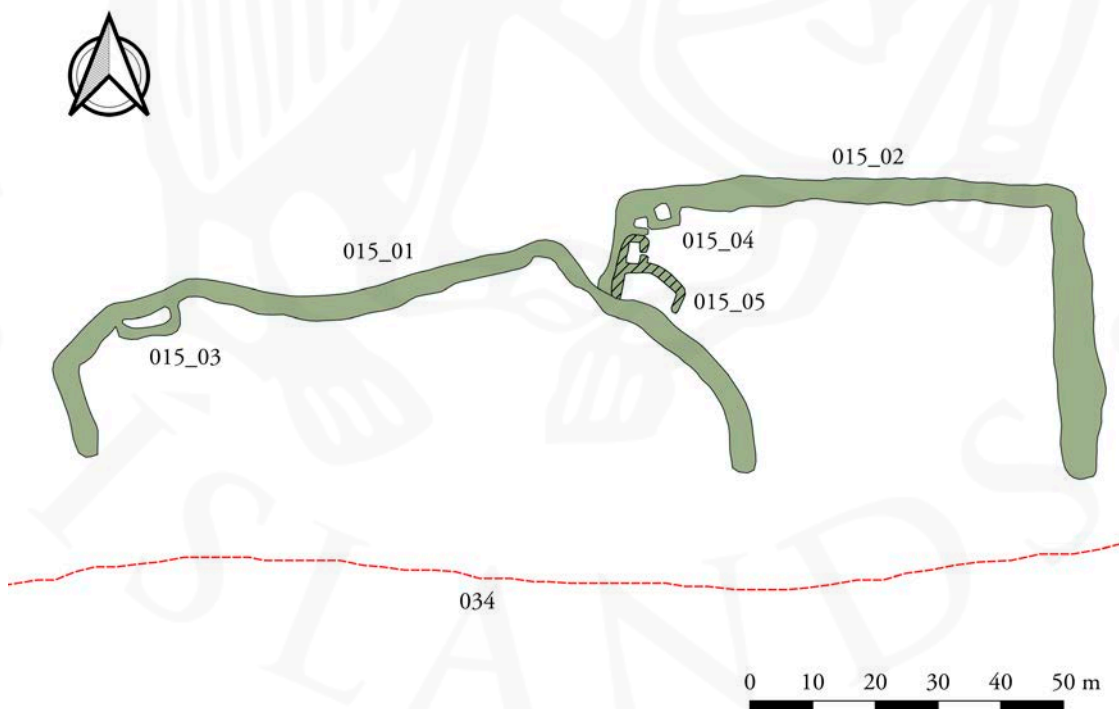
Túngarðurinn liggur í stefnu ANA-VSV og sést á alls um 28,5 m löngum kafla en rof er á garðinum á um 2,5 m löngum kafla um 8,5 m frá VSV-enda. Garðurinn er grjóthlaðinn og er víðast um 2 m á breidd. Garðurinn er nánast sokkinn í jörðu og rís ekki meira en 10-20 cm hærra en umhverfi. Mosi hefur á nokkrum stöðum vaxið yfir garðinn svo varla sést í grjót en gróðurinn yfir garðinum sker sig frá grasi vöxnu umhverfinu. Ekki sést garðlag meðfram vesturhlíð gamla túnsins innan áhrifasvæðis raflagnarinnar en á loftmynd virðist mögulega marka fyrir garðinum sunnan svæðisins.

Hættumat: stórhætta, vegna framkvæmda

Heimildir: Túnakort 1917; Ö-Skoravík MJ, 4; Fasteignamat 1916-1918 - undirmat Dalasýsla, 272

DA-115:015_01 *Ekrur* garðlag akur 355756 515943

„Háuklettar heita klettarnir nokkuð vestanvert við túnið. Vestur af túninu eru Ekrur. Er greinilegt, að þar hafa verið gerði; sést fyrir garðlögum. Stekkur er þarna og heitir Ekrustekkur 015_05,“ segir í örnefnaskrá. Ekrur eru um 480 m vestur af bæ 001, fast norðan við veg að bænum. Minjasvæðið er alls um 167 x 47 m að stærð og snýr austur-vestur. Á svæðinu eru tvö fornleg sambyggð garðlög 015_01 og 015_02, tóft 015_03 byggð upp við garðlag 015_01, tóft 015_04 byggð upp við garðlag 015_02 og Ekrustekkur 015_05. Svæðið hefur líklega náð lengra til suðurs en verið rofið af seinni tíma vegaf framkvæmdum. Úttektarsvæði vegna fyrirhugaðrar raflagnar RARIK liggur yfir syðri hluta garðlaga 015_01 og 015_02. Miðlína úttektarsvæðis liggur yfir suðausturenda garðlags 015_01 en suðausturendi garðlags 015_02 er tæpa 4 m norðan við miðlínuna, Tóftir 001_03-001_05 eru allar utan úttektarsvæðs, 001_03 er um 5 m norðan þess, 001_04 er um 21 m norðan svæðis og 001_05 er um 8 m utan svæðis.



Minjar við Ekrur 015.

Minjarnar eru í gras- og lyngmóa í aflíðandi halla til suðurs undir brattri hlíð og klettabjörgum. Mikið er af stórgrýti ofan við Ekrur og hefur grjót-hrun í nokkrum tilvikum náð inn á minjasvæðið.

Garðlag 015_01 afmarkar um 110 x 36 m stórt svæði sem snýr austur-vestur, vestantil á minjasvæðinu. Garðlagið hefur mögulega upphaflega myndað lokað gerði en suðurhlíð þess hefur þá verið rofin af seinni tíma vegaf framkvæmdum. Það er 3,5-4 m á breidd og um 40-50 cm á hæð, gróið grasi og lyngi. Ekki sést í hleðslugrjót en á nokkrum stöðum er grjót ofan á og við garðinn sem oltið hefur ofan úr hlíðinni.

Hættumat: stórhætta, vegna framkvæmda

Heimildir: Ö-Skoravík MJ, 3




Garðlag 015_01, horft til VNV.

DA-115:015_02 garðlag akur

355784 515956

Garðlag 015_02 afmarkar austari hluta svæðisins og gengur vesturhlíð garðlagsins til norðurs út frá norðausturhlíð garðlags 015_1. Það er um 81,5 m x 47 m að stærð og snýr-austur vestur. Garðlagið hefur mögulega upphaflega myndað rétthyrnt gerði en líkt og í tilviki garðlags 015_01 hefur vegur þá rofið suðurhlíð þess. Garðlagið er nokkuð útflattara og meira gengið í þúfur en garðlag 015_01, víðast 4,5-6,5 m á breidd og 30-40 cm á hæð.




Garðlag 015_02, horft til norðvesturs.

Hættumat: stórhætta, vegna framkvæmda

DA-115:015_03 tóft óþekkt

355686 515935

Tóft 015_03 er hlaðin upp við norðvesturhluta garðlags 015_1 að innanverðu. Tóftin er um 9 x 4 m að stærð og snýr austur-vestur. Hún er grjóthlaðin en mjög mosavaxin. Breidd veggja er um 1,5 m en hleðslur eru nokkuð sokknar í jörð og aðeins um 20-30 cm háar. Enginn inngangur sjáanlegur. Hlutverk tóftarinnar er ekki þekkt en líklegast er um útihús eða stekk að ræða.



Tóft 015_03, horft til norðvesturs á ljósmynd.

Hættumat: stórhætta, vegna framkvæmda

DA-115:015_04 tóft óþekkt

355767 515952

Tóft 015_4 er hlaðin upp við norðvesturhorn garðlags 015_2 að innanverðu. Tóftin er tvískipt, um 8 x 4 m að stærð og snýr austur-vestur. Breidd veggja er um 1,5 m og hæð mest um 40 cm milli hólfa en annars um 20-30 cm. Ytri mörk vestari hluta suðurhliðar eru þó heldur óljós og renna nánast saman við Ekrustekki 15_05 sem er þar fast sunnan við. Stekkurinn er þó



Tóft 015_04, horft til austurs á ljósmynd.

almennt unglegri að sjá en tóftin. Vestara hólfið er um 2 x 2 m að innanmáli og er inngangur mögulega á suðurhlið upp við millivegg. Enginn inngangur er greinanlegur í austara hólfið sem er um 2 x 2,5 m að innanmáli. Tóftin er gróin grasi og mosa og sést hvergi í grjót en innan í austara hólfinu er stórt grjót sem hrúnið hefur úr hliðinni. Hlutverk tóftarinnar er ekki þekkt en líklegast er um útihús eða stekk að ræða.

Hættumat: stórhætta, vegna framkvæmda

DA-115:015_05 Ekrustekkur tóft stekkur 355765 515944

Ekrustekkur 015_5 er fast sunnan við tóft 015_04 og er greinilegastur af minjum á svæðinu. Stekkurinn er hlaðinn innan garðlags 015_02 þar sem það gengur út frá garðlagi 015_1. Vesturhlið stekksins er hlaðin ofan á vesturhlið garðlags 015_02 en norðausturhlið garðlags 01 hefur verið nýtt fyrir suðurhlið stekksins. Stekkurinn er um 12 x 11,5 m að stærð og snýr austur-vestur. Hann er hlaðinn úr torfi og grjóti, grasi gróinn en grjót sést á stöku stað. Breidd veggja er víðast 1,2-1,5 m og hæð mest 0,8-1 m. Stekkurinn er tvískiptur og er nyrðra hólfið minna, um 3,5 x 2 m að innanmáli og snýr norður-suður. Op er inn í hólfið á miðri austurhlið. Syðra hólfið er um 8,5 x 4,5 m að innanmáli og snýr norðvestur-suðaustur. Op er inn í hólfið við suðurhorn, upp við garðlag 01.



Ekrustekkur 015_05, horft til austurs á ljósmynd.

Hættumat: stórhætta, vegna framkvæmda

Heimildir: Ö-Skoravík MJ, 3

DA-115:030 varða óþekkt

355083 515923

Varða er um 1,3 km vestur af bæ 001 og um 3 m suður af vegi sem liggur að bænum. Varðan er tæpa 5 m suðvestan við úttektarsvæði vegna fyrirhugaðrar raflagnar RARIK 2022.

Vegurinn að bænum liggur fast norðan við vörðuna. Varðan er hlaðin ofan á berggang og eru háir klettur norðvestan við hana.

Varðan er um 1 m á hæð og 1,5 x 2 m að grunnfleti. Um 8-9 umför af grjóti sjást í vörðunni en hún er þó tiltölulega illa hlaðin. Grjótið í vörðunni er nokkuð gróðri vaxin og er aðeins farið að vaxa yfir grjótbotninn. Hlutverk vörðunnar er ekki þekkt.

Hættumat: stórhætta, vegna framkvæmda



Varða 030, horft til ASA.

DA-115:031 varða óþekkt

355477 515847



Varða 031, horft til ANA.

Varða er um 840 m vestur af bæ 001 og um 18 m suður af vegi sem liggur að bænum. Varðan er utan við úttektarsvæði vegna fyrirhugaðs jarðstrengs RARIK, um 20 m suður af miðlínu.

Varðan stendur á klöpp og eru háir klettur norðan megin við hana.

Varðan er 1 m á lengd og 1 m á breidd. Hún er 40 cm á hæð og eru 3-4 umför af grjóti greinanleg. Varðan er grjóthlaðin og hlaðin á náttúrulegu bergi. Hún er gróin grasi og mosa.

Hættumat: stórhætta, vegna framkvæmda

DA-115:032 garðlag vörslugarður

355977 515933

Um 240 m vestur af bæ 001, milli heimatúns og Ekru 015 er fornlegt garðlag norðan við veginn að Skoravík. Miðlína úttekta svæðis vegna fyrirhugaðrar raflagnar RARIK liggur yfir suðvesturenda garðsins.



Garðlag 032 horft til vesturs.

Garðlagið liggur um gras- og lyngmóa í afliðandi halla til suðurs.

Garðlagið liggur í stefnu norðaustur-suðvestur og er um 50 m á lengd, 3,5-5 m á breidd og 30-50 cm á hæð.

Garðlagið er útflatt og mjög gengið í þúfur. Það er lynggrónara en umhverfið á stöku stað sést glytta í grjót. Norðausturendi garðsins er heldur óskýr. Mikið stórþýfi er þar í áframhaldi af garðlagðinu en ekki markar skýrt fyrir garði. Líklegt er að hér sé um vörslugarð af einhverju tagi að ræða.


Hættumat: stórhætta, vegna framkvæmda

DA-115:033 tóft útihús

356066 515921

Tóft er um 250 m vestur af bæ 001, skammt utan heimatúns, um 2 m neðan (sunnan) við veg að bænum. Tóftin er innan áhrifasvæðis fyrirhugaðs jarðstrengs RARIK, um 4 m sunnan við miðlínu.

Tóftin er í graslendi í afliðandi halla til suðurs.



Tóft 033, horft til suðvesturs á ljósmynd.

Tóftin er einföld, um 5 x 4 m að stærð og snýr u.þ.b. austur-vestur. Hún er grasi gróin, hlaðin úr torfi og grjóti og hefur verið með bárujárnsþaki en þakið hefur hrunið ofan í tóftina. Inngangur er á tóftinni á suðurhlið en sést illa fyrir þakleifunum. Breidd veggja er um 1,1-1,5 m og hæð um 50 cm syðst en um 1,2 m nyrst. Hlutverk tóftarinnar er ekki þekkt en að öllum líkindum er um útihús að ræða.

Hættumat: stórhætta, vegna framkvæmda

DA-117 Hafursstaðir

1686: 18 hdr., 80 ál., bændaeygn, skv. The Old Icelandic Land Registers, 182.

1695: 16 hdr., bændaeygn, skv. The Old Icelandic Land Registers, 182.

1703: 16 hdr., bændaeygn, skv. Jarðabók Árna Magnússonar og Páls Vídalíns VI, 101.

1731: 16 hdr., bændaeygn, skv. Jarðabók yfir Dalasýslu 1731, 73.

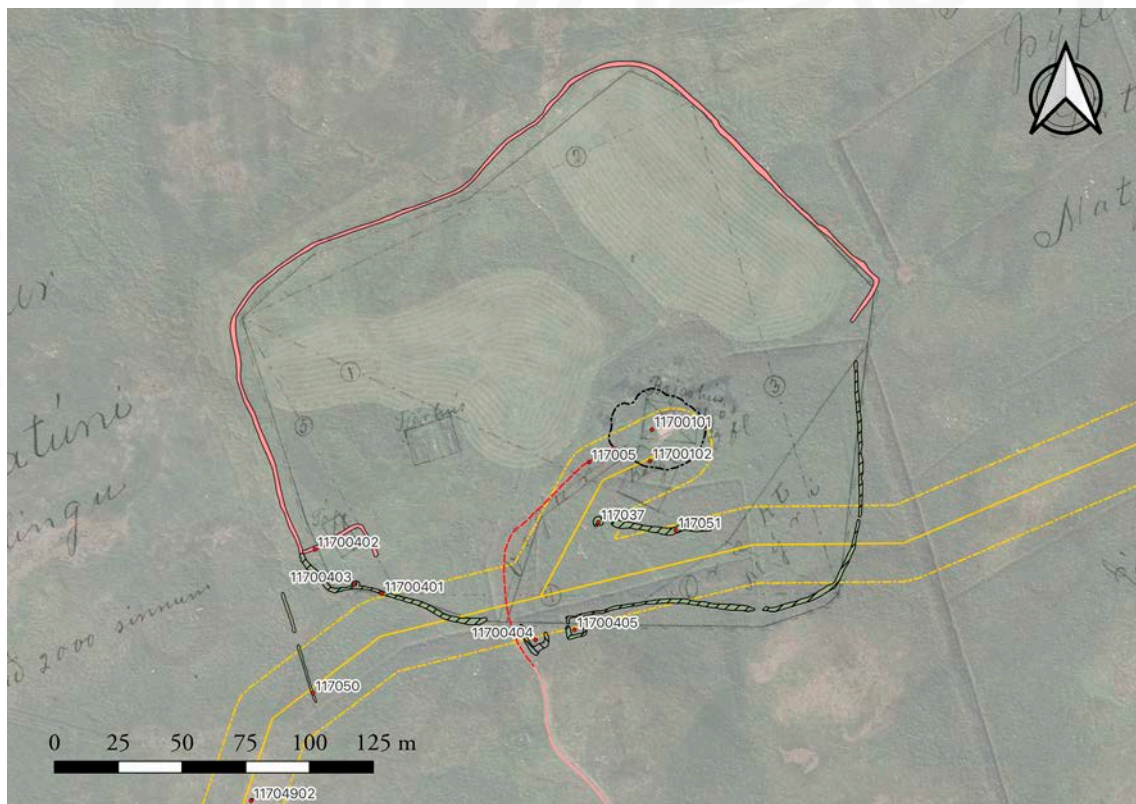
1847: 16 hdr., bændaeygn, skv. Jarðatali Johnsen, 167.

20.4.1430: „Gjafabréf Lopts Guttormssonar til sona sinna og Kristínar Oddsdóttur, Orms, Skúla og Sumarliða, þar sem hann gefr hverjum þeirra þrjú hundruð hundraða í löndum, og lausafe skipar fyrir um ómagavist á höfuðbólum sínum [...] Sumarlida gief eg þessar jarðer [...] a Finnmark. Hollt [DA-113]. hol [DA-114]. kaulldukinn [DA-116]. hafstadi. Reiknast þessar jarðer Þridia hundrad .ca - og þar til .Lxc - j fridum penningum.“ DI IV, 404-406.

24.10.1563: „Kaupmálabréf Sigurðar Jónssonar og Guðnýjar Jónsdóttur [...] Halbiorgu mine Biarnadottr systur hennar [...]. Skal hun eignast j fyr skrifad hundrada hundrada jord-ina [...] hafstadi xvj að dýrleika [...].“ DI XIV, 170, 178.

Jörðin fór í eyði árið 1960, skv. ÁFÍ 2011, 86.

1917: Ræktað tún 3,3 ha (0,9 ha þýft) og 0,5 ha undir hús og fl. Öll torfan er samtals 3,8 ha



Kort sem sýnir hnitsett túnakort Hafursstaða DA-117 frá árinu 1917, skráðar minjar og línuleiðir.

og garðar 280 m².

1703: „Túnið er mestpart þýft, grýtt og snögt. Engjar á dreif mýrlendar, en sumar þurrar gagnlitlar. Hagar so nær í besta máta [...]. Grastekja er þar lítil. Túnið liggur undir stórrri skemd af fönnnum, sem þar liggja á frameftir sumri, so kaldavatn jetur úr rótina. Engjar hefur áin sumar afbrotið, sumar fordjarfað með grjóti og sandi. Hagar blása upp og falla í skriður. Vatnsból þrýtur oft, og er þá langt að sækja,“ segir í JÁM VI, 101-102.

1731: „Koster. Hagbeit ä Sumur Sæmeleg, og I medallage under bu [...]. Torfrista og Stunga næg. Ökoster. Tun er þar sönnu stort, samt miked þyft grytt, Hart og Snögt,“ segir í Jarðabók yfir Dalasýslu 1731, 75.

DA-117:001_01 *Hafurstaðir* bæjarhóll bústaður 359338 519710

Á túnakorti frá 1917 er bærinn merktur með fjósi „o.fl.“, sem og stökum kálgarði 001_02 sunnan við bæinn.

Í fasteignamati 1918 segir: „1. Baðstofa, 5,7 x 3,2 m, portbygð, úr torfi, alþiljuð uppi, þiljað herbergi undir lofti, þilgaffl. 2. Búr 5 x 2,5 m, úr torfi, með þilgaffli. 3. Eldhús 3,8 x 2,5 m [einnig úr torfi, með þilgaffli]. 4. Fjós yfir 4 nautgripi, Gamli bærinn hefur líklega snúið stöfnum til suðurs.



Bæjarhóll 001_01 horft til norðurs.

„Hafurstaðir er innsta býli í Fellstandarhreppi,“ segir í örnefnaskrá.

Á bæjarhólnum stendur hús byggt 1946 samkvæmt fasteignaskrá. Úttektarsvæði vegna jarðstrengslagningar RARIK 2022 liggur upp á bæjarhólinn og fer miðlína svæðisins yfir þann stað þar sem kálgarðurinn var.

Umhverfis bæjarhólinn er þýft tún í órækt, í aflíðandi halla til suðausturs.

Bæjarhóllinn er um 36 x 29 m að stærð og snýr norðvestur-suðaustur. Hann er 1,8-2 m á hæð sunnan til en um 30 cm norðan til. Hóllinn er grasi gróinn og hefur trjám verið plantað norðvestan og norðaustan við hann. Á hólnum stendur bárujárnsklætt íbúðarhús á einni hæð og er steypur pallur umhverfis húsið. Hlaðið er undir pallinn með grjóti sunnan til.

Hættumat: stórhætta, vegna framkvæmda

Heimildir: Túnakort 1917; Ö-Hafurstaðir FÐ, 1; Fasteignamat 1916-1918 - undirmat; Dalasýsla, 268

DA-117:001_02 heimild um kálgarð

359337 519698

Kálgarðurinn var syðst á bæjarhólnum og sunnan undir honum. Ekki sjást merki um kálgarðinn og hefur verið sléttað úr honum.

Hættumat: stórhætta, vegna framkvæmda

DA-117:004_01 garðlag túngarður

359232 519645

Á túnakorti frá 1917 er túngarður sem umlykur allt heimatún bæjar 001.

Í suðvesturhorni túnsins eru gerði 004_02 og tóft 004_03 sambyggð túngarðinum og upp við hann á suðurhlið, utan túns, eru tvö gerði 004_04 og 004_05. Minjarnar ná yfir svæði sem er um 255 x 230 og snýr austur-vestur. Úttektarsvæði vegna raflínu RARIK 2022 liggur yfir túngarðinn á tveimur stöðum, á suðurhlið og



Túngarður 004_01 og gerði 004_02, horft til NNW.

við suðausturhorn garðsins. Gerði 004_04 og 004_05 eru 9-10 m sunnan við miðlínu úttektarsvæðisins en minjar 004_02 og 004_03 eru utan svæðis. Tóft 004_03 er þó innan við 15 m utan svæðisins og er því höfð með í eftirfarandi umfjöllun.

Syðri helmingur túnsins er þýfður og eru deigir blettir í suðvesturhluta. Í norðurhelmingi gamla túnsins eru tveir ræktaðir túnbleðlar. Skurðir hafa verið grafnir í suðurhluta gamla túnsins og skera þeir túngarðinn á tveimur stöðum.



Túngarður 004_01 austan við bæ, horft til suðurs.

Túngarðurinn er um það bil fimmhryndur að lögun, 255 m á lengd og 218 m á breidd og snýr austur-vestur. Víðast er garðurinn 1-1,5 m á breidd. Við athugun 2022 voru suður- og austurhliðar garðsins skoðaðar. Túngarðurinn er hlaðinn úr torfi og grjóti en gerð hans er nokkuð mis-munandi eftir hliðum. Á vesturhlið virðist garðurinn að mestu úr grjóti og á vestari hluta suðurhliðar sést vel í grjót. Eftir því sem austar dregur verður garðurinn

grónari og er hann mögulega að mestu torfhlaðinn á austurhlið. Á vestari hluta suðurhliðar er garðurinn víðast 40-50 cm hár að innan en allt að 70 cm að utan. Um miðbik suðurhliðar er op á garðinum þar sem leið 005 liggur úr túninu. Þar austan við hefur skurður sem liggur ANA-VSV einnig skorið garðinn og uppkasti úr skurðinum hrúgað ofan á hann. Garðurinn er alls rofinn á 31 m löngum kafla á þessu svæði og er einnig rofinn á um 3 m kafla austar á suðurhlið, þar sem annar skurður sem liggur norður-suður fer gegnum garðinn. Eftir því sem austar dregur hækkar túngarðurinn og er hann allt að 1,2 m hár á austurhlið. Þar er garðurinn einnig rofinn á tveimur stöðum. Annars vegar er mjótt rof sunnarlega á austurhliðinni þar sem kindagata liggur gegnum garðinn en norðar hefur þriðji skurðurinn verið grafinn gegnum garðinn og sést hann þar ekki á um 15 m kafla.

Hættumat: stórhætta, vegna framkvæmda

Heimildir: Túnakort 1917

DA-117:004_03 tóft útihús

359221 519649

Tóft 004_03 er í túni um 130 m suðvestur af bæ 001 og er hlaðin upp við suðurhlið túngarðs 004_01. Hún er um 3x3 m stærð, og er op líklega á vesturhlið. Breidd veggja er um 1 m og hæð 30-40 cm. Tóftin er grasi gróin en grjót sést á stöku stað.

Hættumat: hætta, vegna framkvæmda



Tóft 004_03, horft til austurs á ljósmynd.

DA-117:004_04 gerði rétt

359292 519627

Fast austan við veg 005 þar sem hann liggur úr túninu um 95 m suðvestur af bæ 001 er grjóthlaðið gerði 004_04. Gerðið er óljóst og er ekki útilokað að grjóti hafi verið hrúgað þarna upp, t.d. þegar hreinsað hefur verið úr túni, en þó virðist hleðslulag á minjunum.



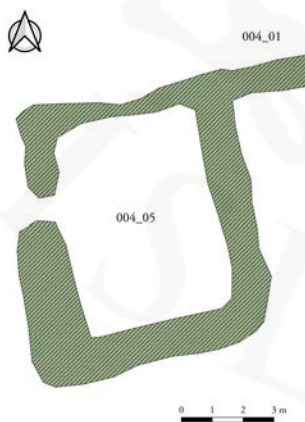
Gerði 004_04, horft til austurs á ljósmynd.

Gerðið hefur verið hlaðið upp við túngarð 004_01 að utanverðu en hann er á þessum stað hulinn uppkasti úr skurði. Gerðið er um 13,5 x 9 m að stærð og snýr NNV-SSA. VSV-hlið nær upp að uppkastinu úr skurðinum en ANA-hlið nær aðeins um 4 m frá SSA-horni. Mögulega hefur þar verið op á gerðinu en einnig er mögulegt að því hafi verið raskað. Breidd veggja er víðast 1,5-2 m. Hæð veggja er 30-40 cm og er grjót í hleðslum mosagróid og mikið til hulið grasi.

Hættumat: stórhætta, vegna framkvæmda

DA-117:004_05 gerði rétt 359307 519631

Um 80 m SSV af bæ og 8 m ASA af gerði 004_04 er annað grjóthlaðið gerði 004_05. Gerðið er hlaðið up við túngarðinn að utanverðu og er rétt þar sem hann birtist aftur undan uppkasti úr skurði. Gerðið er um 8,5 x 7,5 m að stærð og snýr u.þ.b. norður-suður. Op er á miðri



Gerði 004_05, horft til norðausturs á ljósmynd.

vesturhlið. Breidd veggja er 1-1,8 m og hæð 40-60 cm. Gerðið er mun skýrara en gerði 04 og sjást um 3-4 umför af mosa og skófum vöxnu grjóti í hleðslunni.

Hættumat: stórhætta, vegna framkvæmda

DA-117:005 vegur traðir

359313 519697

Á túnakorti frá 1917 eru traðir teiknaðar sem liggja frá bæ 001 í vesturátt að túnsenda. Óvíst er hvar þær enda. „Traðir voru kallaðar, þar sem farið var heim túnið,“ segir í örnefnaskrá. Úttektarsvæði vegna fyrirhugaðrar línulagningar RARIK 2022 liggur yfir veginn að bænum.



Vegur 005 að bæ, horft til NNA.

Vegurinn liggur gegnum óræktað þýft tún og um móa og mela sunnan túnsins, í afliðandi halla til suðausturs.

Vegurinn liggur frá bæjarhól 001 til suðvesturs og sést þar sem þýfður gróinn stallur, um 6 m breiður. Eftir um 55 m beygir vegurinn til suðurs og breytist smám saman í um 3 m breiðan bíslóða sem liggur að Klofningsvegi. Alls er leiðin um 300 m löng.

Hættumat: stórhætta, vegna framkvæmda

Heimildir: Túnakort 1917; Ö-Hafursstaðir AJ, 5

DA-117:037 tóft brunnur

359317 519674

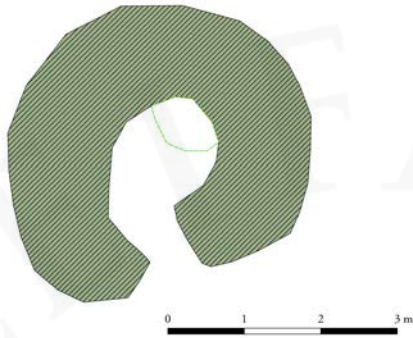


Brunnur í brunnhústöft 037, horft til NNA.

„Traðir [005] voru kallaðar [...]. Niður af þeim var Brunnhúsmýrin,“ segir í örnefnaskrá AJ. Í örnefnalýsingu FP segir: „Neðst í túninu er mýri. Þar er brunnhús.“

„Á Hafursstöðum var yfirbyggður brunnur skammt fyrir neðan bæ og fjárhús,“ segir í svörum um efni óháð spurningaskrá í Þjóðháttasafni Þjóðminjasafns Íslands.

„Vatnsból þrýtur oft, og er þá langt að



Brunnhústóft 037, horft til NNA á ljósmynd.

sækja," segir í Jarðabók Árna Magnússonar og Páls Vídalíns frá 1703. Brunnhúsið er um 40 m suðvestur af bæ 001 og rúma 4 m suðaustur af miðlínu úttektarsvæðis vegna línulagningar RARIK 2022.

Tóftin er í þýfðu túni, í órækt. Stórgrýti er í túninu á stöku stað, einkum vestan og suðvestan við tóftina. Víða er deigt og seitlar vatn frá brunnhúsinu til suðausturs.

Brunnhústóftin er einföld, um 4 x 4 m að stærð, með op til suðurs. Tóftin er úr torfi og grjóti, grasi gróin en grjót sést að hluta að innan og eru 3-4 umför af grjóti greinanleg. Hæð veggja er um 40-50 cm og breidd 1-1,5 m. Í norðausturhorni tóftarinnar er grjóthlaðinn brunnur, um 1 x 0,5 m að stærð norðvestur-suðaustur. Fúin spýta stendur í brunnum. Um 30 cm eru niður á vatnsyfirborð og er vatnið um 20 cm djúpt.

Hættumat: stórhætta, vegna framkvæmda

Heimildir: Ö-Hafursstaðir AJ, 5; Ö-Hafursstaðir FB, 1; ÞÞ 0, 6192; JÁM VI, 102

DA-117:048 varða óþekkt

359111 519347

Um 430 m suðvestur af bæ 001 og um 45 m norðvestur af Klofningsvegi er vörðubrot. Miðlína úttektarsvæðis vegna jarðstrengslagningar RARIK 2022 er um 6 m VNV af vörðubrotinu.

Vörðubrotið stendur efst á hálfgrónu melholti og eru lyngmóar umhverfis, í halla til suðausturs.

Varðan er ferhyrnd að grunnfleti, um 1,2 x 1 m að stærð og snýr norðaustur-suðvestur. Hún er að mestu hrunin, og er grjót á dreif í kringum vörðuna. Hún er um 30 cm há og má mest telja 3 umför af grjóti. Grjótið í vörðunni er mjög skófum vaxið auk þess sem hún er töluvert gróin grasi.



Varða 048, horft til austurs.

Hættumat: stórhætta, vegna framkvæmda

DA-117:049_01 varða óþekkt

359181 519559

Tvö vörðubrot eru um 215 m suðvestur af bæ 001 og um 195 m norðvestur af Klofningsvegi. Um 5 m eru á milli varðanna. Syðra vörðubrot 049_01 er um 4 m ASA af miðlínu úttektarsvæðis vegna jarðlínulagningar RARIK 2022 en nyrðra vörðubrotið 049_02 er um 2 m ASA af miðlínunni.

Vörðubrotin standa á hálfgrónu melholti og eru lyngmóar umhverfis, í halla til suðausturs. Mikið er af stórgrýti á holtinu.

Syðra brotið er ofan á stórum steini, um 50 cm háum. Varðan er ferhyrnd að grunnfleti, um 1 x 1 m að stærð. Varðan er að mestu hrunin, um 30 m á hæð og mest teljanleg tvö umför af grjóti. Grjótið í vörðunni er mjög skófum vaxið.



Vörður 049_01 (t.h.) og 049_02 (t.v.), horft til ANA.

Hættumat: stórhætta, vegna framkvæmda

DA-117:049_02 varða óþekkt

359181 519564



Vörður 049_02 (framur) og 049_01 (aftur), horft til SSA.

Nyrðra vörðubrotið er á mörkum þess að teljast varða. Stóru grjóti, allt að 40 cm í þvermál hefur verið hrúgað ofan á og til hliðar við stóran stein. Grjóthrúgan er um 1,2 m í þvermál og 60-70 cm á hæð. Grjótið er mjög skófum vaxið.

Hættumat: stórhætta, vegna framkvæmda

DA-117:050 garðlag óþekkt

359205 519606

Garðlag er um 165 m suðvestur af bæ 001, um 15 m austur af túnjadhri. Um 21 m af garðinum er innan úttektarsvæðis vegna jarðstrengslagningar RARIK 2022 og liggur miðlína yfir suðurenda hans.

Garðlagið liggur um deiga mýri, gróna grasi og lyngi, í afliðandi halla til suðausturs. Um 3 m SSA við garðlagið er skurður sem liggur norðaustur-suðvestur.

Garðlagið er 45 m á lengd og liggur NNV-SSA en rof er í garðlaginu litlu NNV við miðju á um 4,5 m löngum kaffla. Garðlagið er víðast 0,7-1 m á breidd og um 30 cm á hæð. Það er grasi gróið, nokkuð gengið í þúfur. Læna er meðfram garðlaginu að vestanverðu, um 15 cm breið, og hefur hún mögulega orðið til þegar efni var tekið í garðinn.

Hættumat: stórhætta, vegna framkvæmda



Garðlag 050, horft til norðvesturs.

DA-117:051 garðlag óþekkt

359347 519670

Stórþýfður hryggur, mögulega gamalt garðlag, er í túni um 38 m suður af bæ 001. Miðlína úttektarsvæðis vegna jarðstrengslagningar RARIK 2022 liggur næst 9 m sunnan við garðlagið.

Garðlagið er í þýfðu túni, í órækt. Brunnhústóft 037 er um 3 m vestur af enda garðlagsins. Stórgrýti er í túninu á stöku stað, einkum vestan og suðvestan við tóftina. Víða er deigt og seitlar vatn frá brunnhúsinu til suðausturs. Raffínustaur stendur sunnan við garðlagið nærri austurenda þess.



Garðlag 051, horft til NNA.

Garðlagið er um 39,5 m á lengd og liggur austur-vestur. Það er 2-3 m á breidd og um 50 cm á hæð. Garðlagið er grasi vaxið, en stórgrýti er við það á einstaka stað. Hlutverk garðlagsins er óþekkt, en mögulegt er að um sé að ræða gamlan túngarð, eldri en garð 004.

Hættumat: stórhætta, vegna framkvæmda

DA-118 Breiðabólstaður

1686: 23 hdr., 80 ál., bændaeign, skv. The Old Icelandic Land Registers, 182.

1695: 24 hdr., bændaeign, skv. The Old Icelandic Land Registers, 182.

1703: 24 hdr., bændaeign, skv. Jarðabók Árna Magnússonar og Páls Vídalíns VI, 102.

1731: 24 hdr., bændaeign, skv. Jarðabók yfir Dalasýslu 1731, 74.

1847: 24 hdr., bændaeign, skv. Jarðatali Johnsen, 167.

22.8.1506: „Dómr sex manna útnefndr af Sturlu Þórðasyni kongs umboðsmanni millum Gilsfjarðar og Gljúfrár um ákætur þeirra hvors til annars Arnors Finssonar og Bjarna Haldórssonar út af haldi á mála Ingigerðar Þorsteinsdóttur, konu Sigmundar heitins Haldórssonar, og um aðtekt á jörðunni Breiðabólstað á Fellströnd.“ DI VIII, 103-106.

29.5.1522: Jörðin liggur í Hvammskirkjusókn, skv. DI IX, 93; 1531 (DI IX, 587).

1552 og síðar: „Skrá um jarðir Teits lögmanns Þorleifssonar [...]. Hier j mot Gaff Biskup Augmudur Teijti sem þeirra kaupbreff jnniheldur [...]. Breidabolstad xxiiij að dýrleika.“ DI IX, 92-93.

26.7.1525: „Ögmund biskup selr Teiti bónda Þorleifssyni Hvamm í Hvammsveit [DA-106] og aðrar fleiri jarðir fyrir norðan og vestan land fyrir Bjarnanes í Hornafirði með Bjarnanesseignum, ásamt fleirum jörðum í Austr-Skaptafellssýslu [...] breidabolstad fyrir .iiij. að dýrleika [...].“ DI IX, 272-273.

3.7.1531: „Testamentisbréf Teits Þorleifssonar [...]. Kirkiunne j skalhollte gef ec jordina breidabolstad iiij að dýrleika og xx sem liggur j fells kirkiu sokn med ollum gaugnum og gædum sem henni hefur fylt at fornu og nýu og þar med ui kugillde.“ DI IV, 585, 587.

24.10.1563: „Kaupmálabréf Sigurðar Jónssonar og Guðnýjar Jónsdóttur [...] Halbiorgu mine Biarnadottr systur hennar [...]. Skal hun eignazt j fyr skrifad hundrada hundrada jordina [...] Breidabolstad [...].“ DI XIV, 170, 178.

19.10.1688: „Magnús Ólafsson selur prestium sr. Einari Torfasyni 3 hndr. í Breiðabólstað á Fellströnd og í Staðarfellskirkjusókn. Her á móti lofar sr Einar Magnúsi 3 hndr. fyrir hvert hundrad, alls 9 hndr. sr. Einar greiðir nú strax 23 ríxdali í 5 hndr. og 15 aura, en í 3 hndr. og 5 aura, sem á vantar, skal Magnús og erfingjar hans uppbera árlega leigur og landskuld af helmingi Breiðabólstaðar, þeim sem. sr Einar áður átti, þangað til Magnús hefur fengið 9 hndr. í sitt andvirði,“ segir í Jarðabréfum frá 16. og 17. öld, 84.

22.3.1689: „Árni Jónsson, Ari Magnússon og Steinu Bjarnadóttir selja Einari Torfasyni 9 hndr. í Breiðabólstað á Fellströnd og í Staðarfellskirkjusókn, sín 3 hndr. hvert þeirra. Hér á mót lofaðar sr. Einar þeim 27 hndr. í gagnlegu lausfé, kviku og dauðu, 3 hndr. fyrir hvert þeirra

uppberi 9 hndr. Hér að auki selja þau Einari þrjú ásauðarkúgildi, sem nú eru í leiguburði á jörðinni, en fyrir þau greiðir Einar 3 hndr., og á að hafa greitt alla upphæðina, 30 hndr. á öðru ári 1690, á þess árs haust-krossmessu,“ segir í Jarðabréfum frá 16. og 17. öld, 84.

Hjáleigur: Húsmannabær (118:013), skv, Túnakorti 1917, sem og ónefnt býli (118:059), skv. Mannlíf og mórar í Dölum, 62.

1917: Ræktað tún 7,4 ha (4,6 ha þýft) og 2,0 ha undir hús og fl. Öll torfan er samtals 9,4 ha og garðar 380 m².

1703: „Túnið er meira part þýft, sendið, víðlent og sumstaðar snögt. Engjar víðlendar, á dreif mýrlendar; hafa verið í betra lagi. Hagar góðir [...]. Grasatekja er ómaks verð. Túnið spillist af sandfoki á vetur; stundum hleypur gil yfir túnið og spillir því með grjóti og sandi. Engjar spillast nokkuð lítið af gili. Hagar blása upp smámsaman,“ segir í JÁM VI, 102.

1731: „Töduvöllur mikell, þó þýfur sie, samt grashiefemm. Eingjar miklar og vydslægar. Gott under bu, og beit ä smurenn [...]. Torfrista og stunga nægelg. Ökoster. Fyrer 4 ärumm er skrida hlaupenn ä tuned úr læk þeim sem Rann yfer það til skorra skiemda. Sem eche hefur ordum umm bætt,“ segir í Jarðabók yfir Dalasýslu 1731, 74.



Kort sem sýnir hnitsett túnakort Breiðabólstaðar DA-118 frá árinu 1917, skráðar minjar og línuleiðir.

DA-118:001 *Breiðabólstaður* bæjarhóll bústaður

357510 518773

Á túnakorti frá 1917 er bærinn merktur inn með tveimur skemmum, einni hlöðu, fjósi svo og stökum kálgarði.

„Breiðabólstaður er næst innsti (austasti) bær í Fellsstrandarhreppi í Dalasýslu. Bærinn stendur í dalverpi, sem liggur í austur og vestur eða.u.þ.b. Að sunnan takmarkast dalverpið af Köldukinnar- og Skorravíkurbrún,“ segir í örnefnaskrá. Gamli bærinn sem merktur er á túnakorti frá 1917 stóð um 110 m norðan núverandi þjóðvegs, um 40 m VNV við núverandi íbúðarhús og um 15 m austan við bæjarlækinn. Fyrirhugaður jarðstrengur RARIK liggur í krók yfir heimatúnið og sker mjög líklega gamla bæjarstæðið við bæjarlækinn að vestan, að norðan, og austan þar sem hann liggur til suðurs heim að núverandi íbúðarhúsi.

Núverandi íbúðarhús stendur á gamla bæjarstæðinu austanverðu en hóllinn sjálfur hefur mikið verið sléttaður vegna vegagerðar og annara húsbygginga.

Ekkert sést til greinilegra ummerkja um bæjarhólinn eða fornleifa á yfirborði á svæðinu.

Hættumat: stórhætta, vegna framkvæmda

Heimildir: Túnakort 1917; Ö-Breiðabólstaður, 1

DA-118:004 tóft fjárhús

357629 518837

Á túnakorti frá 1917 er útihús teiknað um 130 m norðaustan við bæ 001. Á þessu svæði er tvískipt fjárhústóft úr grjóti og torfi um 100 m norðaustan við núverandi íbúðarhús. Tóftin er um 35 m norðan og 5 m ofan við núverandi útihús á Breiðabólstað. Fyrirhugaður jarðstrengur RARIK hefur verið teiknaður beint í gegnum suðvesturhorn tóftarinnar.



Fjárhústóft 004, horft til norðausturs á ljósmynd.

Á þessu svæði er sléttur grasbali og er girðing fast vestan við tóftina úr norðvesturhorni útihúsanna.

Tóftin er sigin, tvískipt og um 14 m á lengd og um 12 m á breidd. Tóftin liggur NA-SV og gengið hefur verið inn að suðaustanverðu um timburþil. Hólfín tvö eru svipuð að stærð eða 9,5x3 m að innanmáli og liggja NV-SA. Veggir eru torf- og grjóthlaðnir, 1,5-3 m á breidd og hæð þeirra er 0,5-1 m. Veggir eru signir en 2-3 umför eru sjáanleg. Grjóthlaðnar garðaundirstöður eru fyrir miðju í báðum hólfulum, um 1 m á breidd og 0,5 m á hæð, og hafa þeir skipt hólfunum í fjórar krær. Annar garðinn hefur verið steypdur að ofan. Samkvæmt Sigrúnu Halldórsdóttur heimildamanni var hluti húsanna notaður lengi sem reykkofti en fjárhúsin voru notuð síðast eitthvað fyrir 1967.

Hættumat: stórhætta, vegna framkvæmda

Heimildir: Túnakort 1917

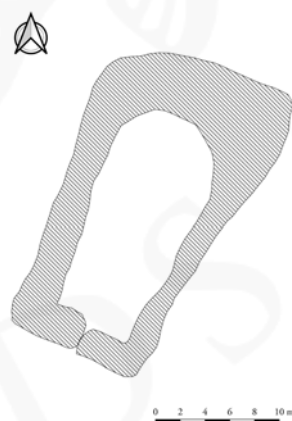
DA-118:005 tóft rétt

357666 518839

Á túnakorti frá 1917 er útihús teiknað rúmmum 160 m norðaustan við bæ 001. Á þessu svæði eru leifar af grjóthlaðinni rétt, um 125 m ANA við núverandi íbúðarhús og um 20 m austan við fjárhústóft 004. Fyrirhugaður jarðstrengur RARIK liggur austur-vestur um 5 m sunnan við suðurenda tóftarinnar og er hún því hálf inni á áhrifasvæði hans.

Réttin er í grýttu graslendi í vesturjaðri grjóthjalla ofan og um 30 m norðan við núverandi útihús Breiðabólstaðar.

Réttin er grjóthlaðin, um 26 m á lengd, um 13 m á breidd og liggur NNA-SSV. Gengið var



Rétt 005, horft til ASA á ljósmynd.

inn að SSV. Veggir eru signir en hlaðnir úr stóru grjóti og virðist bara vera eitt stórt hólfi. Innanmál þess er um 18x8 m. Veggir eru um 1,5-5 m á breidd, breiðastir í efri norðurenda. Greina má 2-3 umför hér og þar. Réttin var ekki notuð í minni Sigrúnar Halldórsdóttur.

Hættumat: stórhætta, vegna framkvæmda

Heimildir: Túnakort 1917

DA-118:008 heimild um útihús 357572 518865

Á túnakorti frá 1917 er tóft teiknuð um 120 m ANA við bæ 001. Á þessum stað er sumarbústaður úr timbri um 95 m norðan við núverandi íbúðarhús og um 105 m NA við gamla bæjarstæðið 001. Fyrirhugaður jarðstrengur RARIK liggur um heimatúnið fram hjá þessum sumarbústað um 10 m sunnar.

Bústaðurinn stendur á grasigrónum upphækkuðum stalli í norðurenda garðlags 082.

Ekkert sést til fornleifa á yfirborði enda hefur bústaður líklega verið reistur beint ofan á tóftinni.

Hættumat: stórhætta, vegna framkvæmda

Heimildir: Túnakort 1917

DA-118:054 *Steingróa* tóft fjárskýli 358156 518937

„Fyrir innan Gestabing er varða rétt fyrir ofan veginn. Hún heitir Steingróa. Skömmu ofar eru tveir melhólar. Á milli þeirra rennur lækjarsytra, sem þó oft er þurr. Þeir heita Steingróuhólar, Ytri- og Innri-. Nokkru austar er varða að nafni Einbúi [055],“ segir í örnefnaskrá.

Steingróa var fjárskýli samkvæmt ábúanda og er tóftin um 665 m ANA af bæ 001 og um 35 m NNV af Klofningsvegi. Tóftin er um 2 m utan (NNV) við úttektarsvæði vegna



Steingróa 054, horft til ASA á ljósmynd.

jarðstrengslangningar RARIK 2022.

Tóftin stendur á lágum hálfgrónum hól ofan við Klofningsveg, girðing liggur VNV-ASA um 5 m SSA af tóftinni.

Tóftin er hringlaga, um 4 m í þvermál með op til suðvesturs. Hún er grjóthlaðin og sjást 3-5 umför af grjóti. Breidd veggja er 1-1,5 m, hæð 30-40 cm og er tóftin breiðust og hæst á móti innganginum.

Hættumat: hætta, vegna framkvæmda

Heimildir: Ö-Breiðabólstaður, 12

DA-118:082 garðlag túngarður

357594 518836

Stór og mikið garðlag 082 er í miðju heimatúni um 100 m NA við gamla bæjarstæðið 001 og um 65 m NNA við núverandi íbúðarhús. Þessi garður er ekki sýndur á túnakorti en telst mikilvægur heimamönnum. Fyrirhugaður jarðstrengur á að liggja þvert í gegnum garðlagið og er meirihluti þess innan áhrifasvæðis.



Garðlag 082, horft til suðausturs.

Á þessu svæði er grasigróið ósléttað tún.

Garðlagið er stórt og mikið, um 60 m á lengd, um 2-5 m á breidd og liggur í mjúkum boga NNV-SSA. Garðlagið er um 0,5 til 1,5 m á hæð og líklega grjót og torfhlaðið. Í gegnum mitt garðlagið er 0,5 m breitt skarð vegna skurðgraftar. Þetta er líklega túngarður.

Hættumat: stórhætta, vegna framkvæmda

DA-118:083 garðlag túngarður

357698 518815

Óljóst garðlag er rétt NA við núverandi útihús á Breiðabólstað, um 20 m suðaustan við rétt 005 og um 180 m ANA við gamla bæjarstæðið 001. Fyrirhugaður jarðstrengur RARIK á að liggja um 8 m ofan og norðan, samsíða þessum túngarðsleifum, svo allt garðlagið lendir inná áhrifasvæði strengsins.

Á þessu svæði er illa gróin suðurhlíð malarhjallans ofan við bæ.



Garðlag 083, horft til ANA.

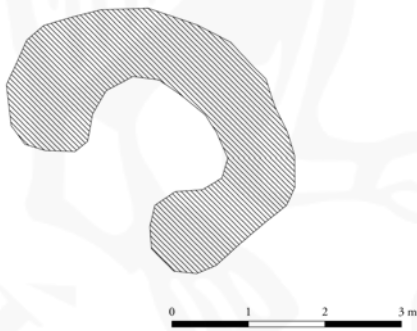
Garðlagið er sigið, 20-36 m langt, um 2-3 m breitt og liggur VSV-ANA. Hleðslur eru mjög óljósar en líklega hefur þetta verið túngarður hlaðinn úr torfi og grjóti líkt og túngarður 082. Ekki er ólíklegt að garðlögin hafi eitt sinn tengst nær bæ. Í austurenda garðlagsins er mjög óljóst hversu langt það hefur náð en hugsanlega hefur grjóti verið hlaðið upp meðfram náttúrulegri suðurbrún bæjarhjallans en það er þá mikið til hrunið.

Hættumat: stórhætta, vegna framkvæmda

DA-118:084 tóft smalakofi

357776 518834

Grjóthlaðið smalabyrgi er um 230 m ANA við núverandi íbúðarhús, um 280 m ANA við gamla bæjarstæðið 001 og um 67 m norðan við veg. Fyrirhugaður jarðstrengur RARIK á að liggja austur-vestur aðeins 3 m sunnan við byrgið.



Smalakofi 084, horft til ANA á ljósmynd.

Smalabyrgið stendur í brún malarhjallans austan bæjar, rétt neðan við girðingu.

Byrgið er grjóthlaðið, um 4 x 3 m að flatarmáli og liggur NV-SA. Gengið var inn að suðvestan. Innanmál þess er um 2x1,5 m. Veggir þess eru um 1 m á breidd og 0,2-0,5 m háir. Telja má

2-3 umför. Byrgið er skeifulaga og mjög líkt Steingróu 054, öðru grjóthlöðnu byrgi fyrir innan Gestabing.

Hættumat: stórhætta, vegna framkvæmda

Heimildir: Sigrún Birna Halldórsdóttir 2004, bls. 19-20

DA-118:085 varða óþekkt

357845 518837

Hrunin grjóthlaðin varða er í brún malarhjalla um 340 m ANA við gamla bæjarstæði 001, um 65 m austan við byrgi 084 og 45 m norðan við veg. Fyrirhugaður jarðstrengur RARIK á að liggja austur-vestur aðeins 3 m sunnan við vörðuna.



Varða 085, horft til norðausturs.

Á þessu svæði er hjallinn nokkuð flatlendur en illa gróinn grasi og lyngi.

Varðan hefur verið hlaðin á steini og verið um 0,5 x 0,5 m í flatarmál og um 0,5-1 m á hæð en hún er nú hrunin. Hlutverk er óþekkt.

Hættumat: stórhætta, vegna framkvæmda

DA-119 Þúfa (Valþúfa)

1686: 13 hdr., 80 ál., bændaeign, skv. The Old Icelandic Land Registers, 182.

1695: 16 hdr., bændaeign, skv. The Old Icelandic Land Registers, 182.

1703: 16 hdr., bændaeign, skv. Jarðabók Árna Magnússonar og Páls Vídalíns VI, 102-103.

1731: 16 hdr., bændaeign, skv. Jarðabók yfir Dalasýslu 1731, 73.

1847: 16 hdr., bændaeign, skv. Jarðatali Johnsen, 167.

Jörðin er einnig nefnd Valþúfa, e.g. ÞÞ A, 9536.

12.6.1695: „Að forlagi biskupsins, meistara Björns Þorleifssonar, selur Þorsteinn Þórðason bróður sínum (þ.e. svila), Guðmundi Þorleifssyni 5 hndr. og 40 álnir í Þúfu á Fellsströnd og í Staðarfellskirkjusókn. Hér á mót meðkennir Þorsteinn, að hann hafi uppborið, fyrir hönd biskupsins, 42 ríxdali og fjögur dönsk mörk að auki, en samkomulag var um að reikna 8 ríxdali fyrir hvert jarðarhundrað. Einnig skikkar Þorsteinn Guðmundi til eignar eitt og hálf ásauðarkúgildi sem innistandandi eru með þessum jarðarparti, og kemur sú innistæða upp í þau þrjú leigukúgildi, sem Guðríður Magnúsdóttir að Flatey lét í té við sáluga Eggert Björnsson með Tungu í Bitru (Strand.) fyrir mörgum árum, en Guðmundur Þorleifssonar er nú heimtari þeirrar skuldar fyrir hönd Guðríðar,“ segir í Jarðabréfum frá 16. og 17. öld, 88.

22.9.1696: „Jón Árnason selur Guðmundi Þorleifssyni 6 hndr. og 80 álnir í Þúfu. Hér í mót lofar Guðmundur að gjalda 16 hndr. í lausu féi. Upp í þá peningasummu greiðir Guðmundur nú strax 40 ríxdali in specie og þá til aura virði, sem þeim vel semdi,“ segir í Jarðabréfum frá 16. og 17. öld, 89.

Jarðaitök: Heimajörðin hafði hagagöngu í Hellulandi, skv. Ö-Hella, 6.

1917: Ræktað tún 5,3 ha (2,6 ha þýft) og 1,6 ha undir hús og fl. Öll torfan er samtals 6,9 ha og garðar 400 m².

1703: „Túnið er sumpart þýft, sumpart sljett, hart, sendið og í meðallagið grasgefið. Engjar á dreif, mýrlendar, nokkuð snöggvar. Hagar sæmilegir en þrönglendir [...]. Skógur til kolagiörðar varla nýtur, en til eldiviðar sæmilegur; þó mjög kalinn og kominn að falli. Túnið spilliast af sandfoki lítlfjörlega. Hagar blása smámsaman,“ segir í JÁM VI, 103.

1731: „Koster.Toduvöllur j meallage Stór og grasgiefenn. Eingiar vydlengar og votar. Gott under bú og hagbeit göd ä Sumurenn Skogur Nyttannlegur til elldevidar enn til Kolagiörðar valla.Trofrista og stunga änægeleg. Okoster Landed er vyda Skridurunned og af þeim einnenn Skiendar til Stors Skada eingiarnar. Tuned er þyft, og meinlega grytt og af storskridu og sande mille fiarhusa og bæar fordíarfad,“ segir í Jarðabók yfir Dalasýslu 1731, 74.



Kort sem sýnir hnitsett túnakort Valþúfu DA-119 frá árinu 1917, skráðar mínjar og línuleiðir.

DA-119:005 heimild um útihús 355933 518244

Á túnakorti frá 1917 er tóft teiknuð tæpum 60 m sunnan við bæ 001. Miðlína úttekarsvæðis vegna fyrirhugaðs jarðstrengs RARIK liggur yfir staðsetningu tóftarinnar.

Þar sem tóftin var er nú beitartún, víða hlaupið í þúfur en annars mjög grænu grasi gróið. Ekki sést til fornleifar vegna sléttunar og ábúðar.

Hættumat: stórhætta, vegna framkvæmda

Heimildir: Túnakort 1917

DA-119:008 garðlag túngarður 356005 518339

Á túnakorti frá 1917 er túngarður teiknaður umhverfis tún bæjar 001. „Allt var túnið girt að nafninu til með veggjum og gaddavírssnúru ofan á,“ segir í örnefnaskrá. Túngarðurinn sést á nokkrum stöðum umhverfis heimatúnið og var hann athugaður á tveimur stöðum þar sem úttekarsvæði vegna fyrirhugaðs jarðstrengs RARIK liggur yfir garðinn. Annars vegar er lítill hluti túngarðsins að öllum líkindum í bakgarði núverandi íbúðarhúss, um 16 m norður af núverandi íbúðarhúsi og um 140 m ASA af bæ 001. Þar er túngarðurinn tæpa 7 m norðvestan við enda fyrirhugaðs jarðstrengs. Einnig sést garðurinn rétt suðvesta við núverandi

bæjarstæði jarðarinnar.

Norðan við íbúðarhúsið er grasi gróinn garður með trjáplöntum umhverfis. Suðvesturhluti garsðins liggur rétt á mörkum ræktað túns og óræktað svæðis.

Garðbúturinn sem sést norðan við núverandi íbúðarhús er um 7 m á lengd, 1 m á breidd og 40 cm á hæð. Hann er allur grasivaxinn og sinuvafin. Staðsetning garðsins er nokkru sunnar en garður er teiknaður á túnakort 1917. Garðbúturinn sem er rétt suðvestan við núverandi bæjarhús er grjóthlaðinn og siginn; 0,4 m á hæð og aðeins neðsta umfarið sést. Garðurinn er greinilegur á um 68 m löngum kaffla og liggur nálega austur-vestur.



Túngarður 008, horft til austurs.

Hættumat: hætta, vegna framkvæmda

Heimildir: Túnakort 1917; Ö-Valpúfa JJ, 12

DA-119:055 tóft lambhús

356002 518238

Tóft er um 140 m suðaustur af bæ 001. Útihús er ekki merkt á þessum stað á túnakorti 1917 en um lambhústóft er að ræða samkvæmt ábúanda. Vinnuskúr er um 10 m norðvestan við tóftina. Tóftin er um 5 m utan við úttektarsvæði vegna lagningar jarðstrengs 2022.

Tóftin er í grasi vöxnum garði umkringdum húsum og trjárækt. Þó nokkuð rask hefur átt sé stað umhverfis tóftina en einnig virðist garðurinn vera nýttur sem geymsla fyrir ýmis tæki og tól. Fast sunnan við tóftina er niðurgröftur, líklega fyrir byggingu. Fast vestan og norðan við



Lambhústóft 055, horft til vesturs á ljósmynd.

tóftina eru tré.

Tóftin er hlaðin úr torfi og grjóti, um 9,5 x 5 m að stærð og snýr norðvestur-suðaustur. Hún er tvískipt og er syðra hólfíð talsvert skýrara en það nyrðra. Nyrðra hólfíð er ofan á lágum hjalla en syðra hólfíð virðist grafinn inn í hjallann. Syðra hólfíð er um 3 x 2 m að innanmáli með inngang í suðvestur. Norðurhlið sem líklega er náttúruleg er um 1,4 m á hæð en hleðsluhæð er annars 0,4-1 m. Breidd veggja er víðast um 1 m. Fimm umför af grjóti sjást í veggjum. Innanmál nyrðra hólfíð er heldur óskýrt en er líklega um 1,5 x 1,5 m með inngang til austurs. Hleðsluhæð í norðurhluta er mest 40 cm.

Hættumat: stórhætta, vegna framkvæmda

DA-119:056 þúst óþekkt

356135 518204

Þúst er um 280 m suðaustur af bæ 001. Hún er á milli girðingar og núverandi vegar upp að bænum, um 3 m austan við veginn. Miðlína úttektaarsvæðis vegna fyrirhugaðs jarðstrengs RARIK er um 0,5 m norðaustan við þústina.

Svæðið er sinuvaXið og mosagróið. Mikið er af stórgrýti er í umhverfinu.

Þústin stendur hærra en nánasta umhverfi. Hvorki innanmál né inngangur er greinanlegt á yfirborði en lag bendir eindregið til þess að mannvist sé undir sverði. Þústin er víða hlaupin í smáþúfur.



Þúst 056, horft til suðurs.

Hættumat: stórhætta, vegna framkvæmda

DA-120 Hella

1686: 10 hdr., bændaeign, skv. The Old Icelandic Land Registers, 182.

1695: 16 hdr., bændaeign, skv. The Old Icelandic Land Registers, 182.

1703: 16 hdr., bændaeign, skv. Jarðabók Árna Magnússonar og Páls Vídalíns VI, 103.

1731: 16 hdr., bændaeign, skv. Jarðabók yfir Dalasýslu 1731, 76.

1847: 16 hdr., bændaeign, skv. Jarðatali Johnsen, 167.

3.3.1383: „Örnolfr bóndi Jónsson selr með samþykki Herðísar konu sinnar Guttormi syni sínum hálfu jörðina Staðarfell [DA-122] á Meðalfellsströnd með öllum gögnum og gæðum [...] ok hann varð fremzt eigandi ath til allra halfra vmmerkia þeirra sem adrer eigo á mót honum medr halfri seluæidi firir hello [...].“ DI III, 364.

23.4.1385: „Örnolfr bóndi Jónsson kvittar Guttorm son sinn fyrir andvirði hálfis Staðarfells er hann hafði selt bonu 1383 og fyrir hálfu selveiði fyrir Hellu.“ DI III, 384-385.

14.6.1449: „Halldóra Helgadóttir selr Þórði Helgasyni bróður sínum þann part í jörðinni Staðarfelli á Meðalfellströnd sem hún átti, en Þórðr gefr í mót jörðina Hellu í Staðarfellspingum, að frá skildri selveiði, og kvittar Halldóra hann fyrir andvirðinu.“ DI IV, 765.

24.10.1563: „Kaupmálabréf Sigurðar Jónssonar og Guðnýjar Jónsdóttur [...] Halbiorgu mine Biarnadóttur systur hennar [...]. Skal hun eignazt j fyr skrifad hundrada hundrada jordina [...] Hellu xvj að dýrleika [...].“ DI XIV, 170, 178.

24.9.1647: „Jón Finnson selur bróðursyni sínum, Jóni Torfasyni, 8 hndr. Í Hellu á Fellströnd og í Staðarfellskirkjusókn. Í sama máta selur Jón Finnson Jóni Torfasyni tvö málnjúkúgild, sem voru í áðurnefndri háflendu, Hellu. Á móti þessu skyldi Jón Torfson gjalda 58 ríkisdali í næstu fardögum,“ segir í Jarðabréfum frá 16. og 17. öld, 79.

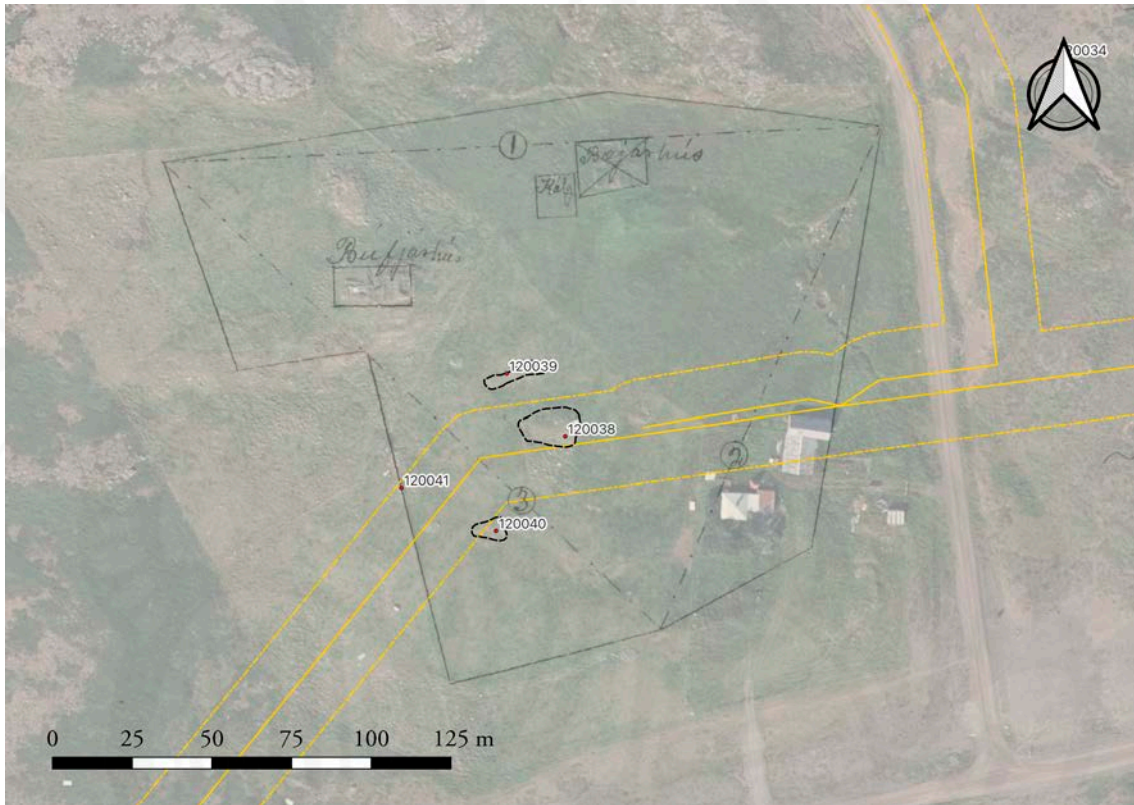
Jarðaitök: Valþúfa hafði hagagöngu í heimajörð, skv. Ö-Hella, 6. Staðarfell á hálfu selveiði í heimajörð, skv. DI III, 364; sbr. einnig Landamerkjabréf No. 54. Þegar komið var á seinni hluta 18. aldar hafði Staðarfell tryggst sér alla selveiði á jörðunni, skv. Landamerkjabréfi No. 11.

1917: Ræktað tún 2,2 ha (1,0 ha þýft) og 0,1 ha undir hús og fl. Öll torfan er samtals 2,3 ha og garðar 110 m².

1703: „Túnið er mikinnpart þýft, grýtt og snögt. Engar mýrlendar, á dreif, litlar. Hagar sæmilegir [...]. Skógur er þar, sæmilegur til kola og eldiviðar. Túnið spillist stundum nokkuð lítið af sandfoki. Hagar blása upp smámsaman. Vatnsból þrýtur stundum, og er þá erfitt til vatns,“ segir í JÁM VI, 103-104.

1731: „Koster, Skogur nægelegur til Kolagiörðar og eldevidar. Torfrista og stunga sæmeleg.

Ökoster. Jordenn er landlittel og það snogt og hrióstugt. Tuned er slæmt grytt og graslyted. Hagbeit ä vetrardag j Lakara lage. Flædehltt Sumar og vetur. Kvikfenad grandar og tijdumm forædesdy og jarpditter I landenu,“ segir í Jarðabók yfir Dalasýslu 1731, 77.



Kort sem sýnir hnitsett túnakort Hellu DA-120 frá árinu 1917, skráðar minjar og línuleiðir.

DA-120:033 garðlag óþekkt

354116 516857

Garðlag er um 790 m suður frá bæ 001 og um 20 m suður af vegi sem liggur að Skorravík DA-115. Garðlagið er að mestu utan við útektarsvæði vegna fyrirhugaðs jarðstrengs RARIKS en um 7 m þess ná inn á svæðið og er norðvesturendi garðlagsins um 11 m suðvestur af miðlínu.

Vírgirðing er fast norðan við garðlagið. Umhverfis er runnamýri, en þurrara til norðurs.



Garðlag 033, horft til vesturs.

Garðlagið er L-laga og alls um 45 m lengd og liggur lengri hluti þess norðaustur-suðvestur. Það er víðast um 1-2 m á breidd, breiðara til norðvesturs. Garðlagið er hæst til norðausturs, eða um 30 cm á hæð en lækkar til norðvesturs. Garðlagið er torfhláðið og mjög gróið fjalldrapa og lyngi. Rof er í garðlaginu á nokkrum stöðum, aðallega til norðausturs. Hlutverk garðlagsins er óþekkt.

Hættumat: stórhætta, vegna framkvæmda

DA-120:034 varða samgöngubót

354232 517682

Lítil varða er um 130 m ANA við bæ 001 og 135 m norðvestan við vörðu 037. Varðan er 14 m utan við úttektarsvæði jarðstrengs en helgunarsvæði hennar (15 m) nær innan þess. Af þeim sökum var hún tekin með í þessa fornleifaskrá. Varðan stendur á gróðursnauðum klapparhól, rétt austan við malarveg sem liggur til norðurs.



Varða 034, horft til vesturs.

Varðan er 0,4 m á kant og aðeins 0,3 m á hæð. Hún er reist úr sex flötum grágrýtissteinum. Hlutverk hennar er óþekkt, en mögulega var hún hluti af gamalli leið (sjá einnig vörður 035-037).

Hættumat: hætta, vegna framkvæmda

DA-120:035 varða samgöngubót

354749 517584

Varða er um 730 m austur af bæ 001 og 375 m ASA af vörðu 036. Hún er 20 m norður af Klofningsvegi og um 4 m norður af miðlínu úttektarsvæðis vegna fyrirhugaðs jarðstrengs RARIK 2022 Líklegt er að varðan marki leið ásamt vörðum 034, 036 og 037,



Varða 035, horft til suðurs.

Varðan er á uppblásnum mel milli klapparhóls og vegar. Þó nokkuð er að mosa og lyngi í umhverfinu en að öðru leyti er melurinn ber.

Varðan er hrunin og eftir standa aðeins um eitt til tvö umför af grjóti, um 40 cm á hæð. Grjótið úr og í vörðunni er meðalstórt en hefur mest allt hrunið til austurs frá vörðunni.

Hættumat: stórhætta, vegna framkvæmda

DA-120:036 varða samgöngubót

354375 517621

Varða er um 280 m austur af bæ 001 og 17 m suðaustan við vörðu 037. Hún er um 21 m norðan við miðlínu úttektarsvæðis vegna fyrirhugaðs jarðstrengs RARIK 2022 Líklegt er að varðan marki leið ásamt vörðum 034, 035 og 037,



Varða 036, horft til norðurs.

Varðan er á mosa- og lyngivaxinni móbergsklöpp.

Varðan er um 50 cm á hæð og í henni sjást um 4 umför af meðalstóru grjóti.

Nokkuð hefur hrunið úr vörðunni og er grjót á dreif í kring.

Hættumat: hætta, vegna framkvæmda

DA-120:037 varða samgöngubót

354356 517630

Varða er um 260 m austur af bæ 001 og 17 m norðvestan við vörðu 036. Hún er um 21 m norðan við miðlínu úttektarsvæðis vegna fyrirhugaðs jarðstrengs RARIK 2022. Líklegt er að varðan marki leið ásamt vörðum 034, 035 og 036,

Varðan er á mosa- og lyngivaxinni móbergsklöpp.

Varðan er ágætlega hlaðin og er um 1 m á hæð. Í henni sjást um 5-6 umför af litlu og meðalstóru grjóti.

Hættumat: hætta, vegna framkvæmda



Varða 037 með vörðu 036 í bakgrunni, horft til SSA.

DA-120:038 þúst útihús

354075 517565

Þúst, mögulegur rústahóll, er um 85 m suður af bæ 001 og um 15 m suður af garðlagi 039. Þústin er 50 m norðvestan við núverandi íbúðarhús. Miðlína úttektarsvæðis vegna fyrirhugaðs jarðstrengs RARIK 2022 liggur meðfram suðurjaðri þústarinnar.



Þúst 038, horft til suðurs.

Þústin er innan gamla heimatúns Hellu, á svæði sem nú er beitarstykki fyrir hross. Hálfgrónir klettur eru norðan og vestan við túnið.

Þústin er um 1,6 m á hæð, 19,5 x 12 m að stærð og snýr austur-vestur. Þústin er með sléttan grasi gróinn topp en grjót sést í hliðum. Hjólför eða kindagötur liggja þvert yfir þústina, frá austri til vesturs. Ekki er hægt að útiloka að hér sé aðeins um náttúrulegan stall að ræða

sem hefur verið sléttaður að hluta að ofan en ekki tekinn alveg niður, en einnig er mögulegt að útihús hafi staðið á þessum stað.

Hættumat: stórhætta, vegna framkvæmda

DA-120:039 garðlag óþekkt

354061 517582

Hryggur, mögulega gamalt garðlag, er í túni um 75 m SSV af bæ 001 og 80 m norðvestan við núverandi íbúðarhús. Hann er um 6 m utan við úttektarsvæðið en helgunarsvæði hryggsins (15 m) nær inn á úttektarsvæðið og er hann því hafður með í þessari skráningu.

Garðlagið er innan gamla heimatúns Hellu, á svæði sem nú er beitarstykki fyrir hross. Hálfgrónir klettur eru norðan og vestan við túnið.

Garðlagið hefur að mestu verið sléttað en er um 20 m á lengd og 5 m á breidd. Það er grasi gróið og rís ekki hærra en 40 cm. Mögulega er hér um túngarð að ræða, eldri en þann sem merktur er á túnakort 1917 (sjá 041).



Garðlag 039, horft til austurs.

Hættumat: hætta, vegna framkvæmda

DA-120:040 þúst óþekkt

354056 517533

Þúst er um 120 m SSV af bæ 001 og 70 m vestan við núverandi íbúðarhús. Miðlína úttektarsvæðis vegna fyrirhugaðs jarðstrengs RARIK 2022 er um 12 m norðvestur af þústinni.

Þústin er innan gamla heimatúns Hellu, á svæði sem nú er beitarstykki fyrir hross. Hálfgrónir klettur eru norðan og vestan við túnið.

Þústin er um 1 m á hæð, 10 x 7 m að stærð og snýr austur vestur. Grjót sést í hliðum hennar suðaustan og suðvestan til og hefur stórgrýti verið stafflað á suðaustur horni þústarinnar. Viðarstaur hefur verið stungið ofan í þústina miðja og kindagötur eða hjólför eru þvert yfir hana úr suðri til norðurs. Mögulega er hér um leifar útihúss að ræða en ekki er hægt að útiloka að um náttúrulegan hól sé að ræða.



Þúst 040, horft til norðvesturs.

Hættumat: stórhætta, vegna framkvæmda

DA-120:041 heimild um túngarð

354027 517547

Túngarður er merktur umhverfis tún á túnakorti frá 1917. Úttektarsvæði vegna fyrirhugaðrar raflagnar RARIK 2022 liggur yfir túnið og fer miðlína þess yfir svæði þar sem túngarðurinn var á tveimur stöðum, annars vegar um 135 m suðvestur af bæ 001 og 100 m vestur af núverandi íbúðarhúsi en hins vegar um 105 m suðaustur af bæ 001 og 45 m norðaustur af núverandi íbúðarhúsi.

Girðing afmarkar nú gamla heimatún Hellsu, en hluti þess er nýttur sem beitarstykki fyrir hross.. Vestan túns eru hálfgrónir klettur.

Ekki sjást merki um túngarðinn á yfirborði innan úttektarsvæðisins. Gróthrúga er við girðinguna um 120 m suðvestur af bæ 001 en líklega er þar þó frekar um hreinsun úr túni að ræða.

Hættumat: stórhætta, vegna framkvæmda

DA-120:042 varða samgöngubót

355387 517747

Nær hrunin varða er um 1,3 km austan við bæ 001 og 40 m norðan við Klofningsveg 590. Varðan er 11 m utan við úttektarsvæðið 2022 en helgunarsvæði hennar (15 m) nær innan þess. Af þeim sökum var hún tekin með í þessa fornleifaskrá.



Varða 042, horft til suðurs.

Varðan er ofarlega á gróðursnauðum klettahól. Nokkuð grýtt svæði er umhverfis hólinn en gróður þéttist mikið því norðar sem dregið er.

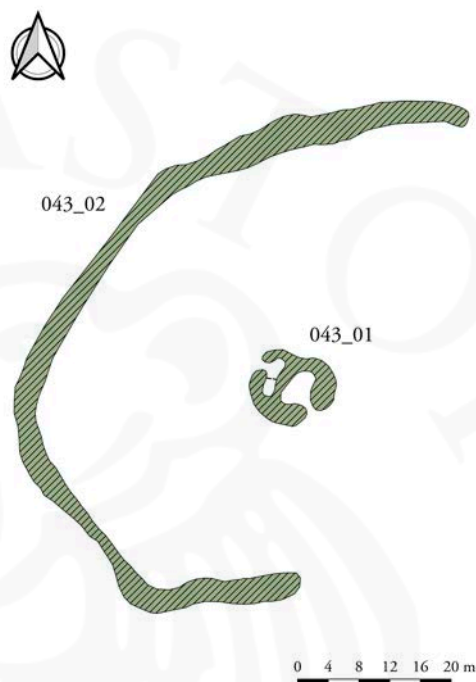
Varðan er a.m.k. 0,5 m á kant en hefur hugsanlega verið stærri áður fyrir. Hún er 0,2 m á hæð og hlaðin úr allt að fimm steinum. Nokkuð mikið grjótt er í kringum vörðuna sem hefur eflaust hrunið úr henni. Líklega er þetta gömul varða við leið (sjá einnig vörður 035-037).

Hættumat: hætta, vegna framkvæmda


Stekkur 043_01 og garðlag 043_02 eru um 1,4 km austan við bæ 001 og 120 m norðan við Klofningsveg 590. Þessar fornleifar eru á svæði sem er 80 x 60 m að stærð og snýr ANA-VSV. Aðeins vestasti hluti svæðisins er innan úttektarsvæðis. Þetta er líklega stekkur þótt ekki sé útilokað að staðurinn hafi eitt sinn verið nýttur sem sel.

Fornleifarnar eru á óræktuðu svæði, rétt austan við veg 593. Þær eru í miðri gróinni hlíð sem hallar smávægilega til suðurs og er smápýft á þessum slóðum. Til NNV og norðausturs eru hálfgrónir klapparhólar og til suðurs má sjá uppþornaðan læk sem legið hefur þvert í gegnum minjasvæðið, niður hlíðina og sennilega náð niður að Skoravíkurá en það sést ekki skýrt lengur vegna framræslunar og túnagerðar fast upp við ána.

Tóft 043_01 er á miðju svæðinu. Tóftin er reist á grónum hól sem er sennilega að hluta til uppsafnaðar mannvistarleifar. Hún er tvískipt og er 11 x 11 m að stærð. Veggir eru torf- og grjóthlaðnir og eru hæstir til suðurs og norðurs, 0,6 m en þær eru ívið lægri til vesturs og austurs, 0,3 m. Ekki sér í umför vegna gróðurs. Hólf A er austast í tóftinni. Það er 5 x 3,5 m að innanmáli og snýr norðaustur-suðvestur. Op er á hólfinu til suðausturs, Hólf B er norðvestast í tóftinni. Það er 5 x 2 m að innanmáli og snýr nálega norður-suður. Op er á



Minjasvæði 043.



Stekkur 043_01, horft til austurs á ljósmynd.

tóftinni norðarlega á vesturhlíð þess. Mögulega er hólfinu skipt í tvennt en í miðju þess er þúst sem gæti verið skilveggur þótt ekki sé loku fyrir það skotið að þústin sé gróið hrun.

Hættumat: hætta, vegna framkvæmda

DA-120:043_02 garðlag túngarður

355492 517903

Túngarður 043_02 er umhverfis tóft 043_01. Garðurinn afmarkar svæði sem er 80 x 60 m að stærð og snýr ANA-VSV. Garðurinn er torf- og grjóthlaðinn og eru hleðslur signar, 0,6 m á hæð og allt að 4 m á breidd (til norðurs). Túngarðurinn er horfinn til suðausturs og austurs. Mögulega hefur aldrei verið hlaðinn garður til austurs heldur hafi uppbornaður lækur verið nýttur sem náttúruleg afmörkun. Gróður innan túnsins er þéttari en en gróður utan hans. Vesturhluti garðsins er um 9 m austan við miðlínu áhrifasvæðis 2022.



Garðlag 043_02, horft til austurs.

Hættumat: stórhætta, vegna framkvæmda

DA-121 Skógar

1686: 20 hdr., bændaeign, skv. The Old Icelandic Land Registers, 182.

1695: 12 hdr., bændaeign, skv. The Old Icelandic Land Registers, 182.

1703: 12 hdr., bændaeign, skv. Jarðabók Árna Magnússonar og Páls Vídalíns VI, 104.

1731: 12 hdr., bændaeign, skv. Jarðabók yfir Dalasýslu 1731, 72.

1847: 12 hdr., bændaeign, skv. Jarðatali Johnsen, 167.

3.3.1383: „Örnolfr bóndi Jónsson selr með samþykki Herdísar konu sinnar Guttormi syni sínum hálfu jörðina Staðarfell [DA-122] á Meðalfellsströnd með öllum gögnum og gæðum [...] ath stadarfell ætti alla selwæidi firer skogvm [...]“ DI III, 364; sbr. einnig DI III, 384.

10.10.1479: „[...] Jörðin Skógar [...] liggur j stadarfellz kirkiu sokn.“ DI VI, 228.

25.6.1481: „Kaupmálabréf Ásgríms Sigmundssonar og Steinvarar Þórarinsdóttur [...] hier j mote reiknade þorarinn bonde aronson dottur sinne steinuaru þriatige hundrada med þeim fridleika fýst jörðin skogar er liggur j stadarfellz kirkiu sok fyrir xiii jundrut og þar til fimm malnytu kugillde. ij gelldiar kugillde. kugilldis hest. vij hundrut j silfri og iij hundrut j þarfligum peningum ofridum.“ DI VI, 227-229.

Jörðin fór í eyði árið 1991 og er eign Skógræktar ríkisins, skv. ÁFÍ 2011, 89.

Jarðaitök: Í kaupmálabréfi frá fyrri hluta 14. aldar segir að Staðarfell eigi alla selveiði í heimajörð, sbr. DI III, 364, 384. Þegar komið var á seinni hluta 18. aldar hafði Staðarfell tryggt sér alla selveiði á jörðunni, skv. Landamerkjabréfi No. 11

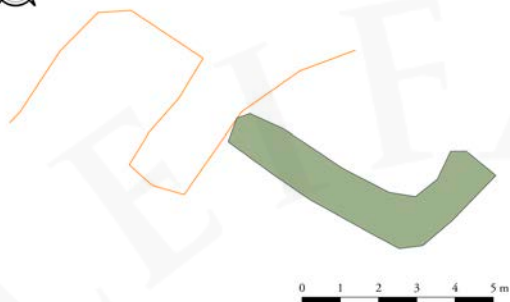
1917: Ræktað tún 3,7 ha (0,5 ha þýft) og 0,3 ha undir hús og fl. Öll torfan er samtals 4,0 ha og garðar 1176 m².

1703: „Túnið er þýft, grýtt og snögt. Engjar á dreif víðlendar og snöggvar. Hagar í meðallagi [...]. Skógur hefur þar verið, og er en nú sæmilegur til kola og eldiviðar; öngvum ljeður, nema ef er nágranna fyrir lítinn betalínt til jarðareignanda Ketils og Jóns. Túnið spillist af aur og sandi úr bæjarlæknum. Engjar spillast af grjóti og sandi úr Helluá. Hagar spillast sumstaðar af skriðum og blása upp. Vatnsból slæmt, þrýtur, og er þá erfitt til vatns,“ segir í JÁM VI, 104.

1731: „Koster. Tun er þar gott [...] og gott under bú ä Sumuerenn. Skogur mikeel og gödur. Torfrista og stunga Næg,“ segir í Jarðabók yfir Dalasýslu 1731, 73.

DA-121:070 tóft kálgarður 353254 517058

Kálgarður er um 1 km suðvestur af bæ 001 og um 12 m norðvestur af núverandi íbúðarhúsi Skóga, Miðlína úttektarsvæðis vegna fyrirhugaðs jarðstrengs RARIK 2022 er um 5 m suðvestan við garðinn.



Tóft 070, horft til NNV á ljósmynd.

Mikill grasvöxtur er umhverfis garðinn en hann er fast norðan við sléttað tún. Kálgarðurinn er hlaðinn sunnan undir hjalla og er búið að planta trjám ofan við garðinn.

Garðurinn er um 10 x 5,5 m að stærð og snýr norðvestur-suðaustur. Hann tvískiptur og er norðvestara hólfið um 3,5 x 3 m að innanmáli. Það er grafið inn í hjallann að þremur hliðum en er opið til suðvesturs. Suðaustara hólfið er um 4,5 x 1,5 m að innanmáli og nýtir hjallann fyrir norðvestur og norðausturhliðar en suðvestur og suðausturhliðar eru torfhlaðnar. Hæð veggja er um 1 m og breidd 1 m. Samkvæmt heimildarmanni var rabbarbari ræktaður á þessum stað en þar er nú allt vaxið grasi og elftingu.

Hættumat: stórhætta, vegna framkvæmda


DA-121:071 garðlag óþekkt

353646 517169

Garðlag er um 610 m suðvestur af bæ 001 og um 380 m austur af núverandi íbúðarhúsi. Úttektarsvæði vegna lagningar jarðstrengs 2022 liggur yfir suðurenda garðlagsins og endi garðsins um 10 m norðan við miðlínu úttektarsvæðisins. Mögulegt er að garðlagið hafi þó náð lengra til suðurs en það sást ekki skýrt á vettvangi.

Garðlagið liggur um þýft runnamýrlendi austan við núverandi bæjarstæði.


Garðlagið er fornlegt, víða mjög útflatt og rofið. Það er allt sinuvafið, lyng- og mosagróið. Garðlagið er alls um 177 m á lengd, 2,5-3 m á breidd og allt frá 0.3 m til 1 m á hæð. Sitthvoru megin við garðlagið,



Garðlag 071, horft til norðurs.

austan og vestan, er mjög blautt/djúpt í mýrlendið, líklega þæla sem myndast hefur þegar efni var tekið í garðinn.

Hættumat: stórhætta, vegna framkvæmda



DA-122 Staðarfell

1686: 40 hdr., 5/6 bændaeign, 1/6 kirkjueign, skv. The Old Icelandic Land Registers, 182.

1695: 60 hdr., 5/6 bændaeign, 1/6 kirkjueign, skv. The Old Icelandic Land Registers, 182.

1703: 60 hdr., Kirkjustaður og annexía frá Hvammi, skv. Jarðabók Árna Magnússonar og Páls Vídalíns VI, 104.

1731: 60 hdr., Kirkjustaður, skv. Jarðabók yfir Dalasýslu 1731, 77.

1847: 60 hdr., beneficium, skv. Jarðatali Johnsen, 167. Í neðanmáls grein segir að eyðihjáleigan Silfraskógar sé höfð til beitar skv. jb. 1805.

Jörðin er einnig nefnd Undir Felli, e.g. Sturl. I, 13.

Jörðin er nefnd í Landnámu, ásamt eyðibýlunum Ljótólfstöðum, Vífilstöftum og Þórunnartóftum, sbr. ÍF I, 147-149.

Í Brennu-Njáls sögu segir: „Maðr er nefndr Þorvaldr; hann var Ósvífursson. Hann bjó út á Meðalfellsströnd, undir Felli, hann var vel auðigt at fé. Hann átti eyjar þær, er heita Bjarneyjar.“ ÍF XII, 30.

Jarðarinnar er getið í Geirmundar þátt Heljarskinns. Sturl. I, 10. c. 1117. Í Þorgils saga ok Hafliða segir: „Þórðr Gilson bjó undir Felli inu innra.“ Sturl. I, 13.

Um 1148: Í Sturlu sögu segir: „Undir Felli á Syðri-Strönd bjó Þórðr Gilsson.“ Sturl. I, 64; sbr. einnig Sturl. I, 66, 67, 88.

Um 1227: Í Íslendinga sögu segir: „En Torfi prestur bað fyrir þeim við Sturlu ok flutti þat, at þar eftir myndi fara hollusta Guðmundar [prests] undir Felli, mágs Þorgils.“ Sturl. I, 313; sbr. einnig Sturl. I, 378, 384, 387, 446, 447, 449, 471. c. 1245. Í Þórðar sögu Kakala segir: „Þar var ok Ketill Þorláksson ok Guðmundr undan Felli ok margir bændr at boði Þórðar.“ Sturl. II, 70. c. 1253. Í Þorgils sögu Skarða segir: „Hrafn Oddson var í ferð Sturlu ok Snorri prestur undan Felli.“ Sturl. II, 160, 213-214. c. 1263. Í Sturlu þætti segir: „Sturla var á vestr á Staðarfelli.“ Sturl. II, 229.

3.3.1383: „Örnolfr bóndi Jónsson selr með samþykki Herdísar konu sinnar Guttormi syni sínum hálfa jörðina Staðarfell á Meðalfellsströnd með öllum gögnum og gæðum.“ DI. III, 364-365

23.4.1385: „Örnolfr bóndi Jónsson kvittar Guttorm son sinn fyrir andvirði hálfs Staðarfells er hann hafði selt bonu 1383 og fyrir hálfa selveiði fyrir Hellu [DA-120].“ DI III, 384-385.

14.6.1449: „Halldóra Helgadóttir selr Þórði Helgasyni bróður sínum þann part í jörðinni Staðarfelli á Meðalfellströnd sem hún átti, en Þórðr gefr í mót jörðina Hellu í Staðarfellspingum, að frá skildri selveiði, og kvittar Haldóra hann fyrir andvirðinu.“ DI IV, 765.

11.10.1502: „Guðlaug Finnbogadóttir selr Sturlu Þórðarsyni bónda sínum jarðirnar Ingvildarstaði, Reyki og Daðastaði á Reykjaströnd við Skagafjörð fyrir hálf Staðarfell á Meðalfellsströnd með fleirum atriðum, er bréfið greinir.“ DV VII, 617-618.

31.10.1503: „Úrskurðarbréf Finnboga lögmanns Jónssonar um landamerki milli Staðarfells og Arastaða (Harastaða) [DA-123] á Fellströnd.“ DI VII, 651-653.

26.8.1534: „Ögmundur biskup kvittar Guðlaugu húsfreyju Finnboadóttur undir Staðarfelli um porcio kirknanna á Staðarfelli og Sauðafelli um fjögur ár og um önnur gjöld, sem henni bar að svara fyrir kirkjur sínar.“ DI IX, 706-707.

4.8.1535: „Kaupmálabréf Orms Sturlusonar og Þorbjargar Þorleifsdóttur [...]. Ormur Stulluason hafde til kaups við adur greinda Þorbiörgu Þorleifsdóttur iij. að hundraða fasteign til skilin og greind jörðin Stadarfell og 80 malnitukugillde og 80c i ollum þarflegum peningum kvikum og daudum [...].“ DI IX, 739-740.

16.4.1543: „Ormr Sturluson selr Ara Jónssyni jörðina Hleinargarð í Eyjafirði fyrir lausafé, en Þorbjög Þorleifsdótti kona Orms átti jörðina, og fær hann henni Staðarfell á Fellströnd, en lofar Ara forkaupsrétti á öllum þeim jörðum, er hann vilji selja.“ DI XI, 208-209.

6.11.1680: „Með samþykki konu sinnar, Helgu Þorláksdóttur, og föður hennar selu Jón Vigfússonar eldri sýslumaður Birni Jónssyni Staðarfell í sjálfrar sinnar kirkjusókn, 60 hndr. að dýrleika, með öllum þeim gögnum og gæðum, skógum, rekum og ítökum til lands og vatns, sem bæði bóndaeigninni og kirkjunnar hefur fylgt og ber að fylgja að fornu og nýju. Hér í mót greiðir Björn jörðina Geldingalæk í Gunnarsholtskirkjusókn (Rang.), 40 hndr. að dýrleika, ásamt Kaldaðarnesi í Mýrdal og Reyniskirkjusókn (V-Skaft.), 12 hndr. að dýrleika, og í Keldudal í sömu sveit og Sólheimakirkjusókn, 12 hndr. að dýrleika. Björn lofar samþykki konu sinnar, Margréti Nikulásdóttur,“ segir í Jarðabréfum frá 16. og 17. öld, 82.

3.7.1703: „Eftirfarandi bréf er undirritað af Margréti Nikulásdóttur og virðist með hendi Á.M. „Kónglegar majestic commissariis gef ég undirskrifuð til vitundar, að mér og mínum börnum tilheyrir jörðinni Staðarfell á Meðalfellströnd, hver að tilfallin er eftir minnn sæla ektamann, Björn Jónsson. Bóndaeign í þeirri jörðu er 60 hndr. Hér fyrr utan eru 10 hndr. í jörðinni á landi, sem kirkjunni tilheyra, fyrir utan eyjar, sem greindri kirkju tileinkaðar eru. Kirkjukvígildi eru með þessari jörðu 12. Um önnur kvígildi eður landskuld er hér ei að skrifa, því vær búum sjálf á jörðunni og búið höfum, síðan hún kom i eign mína sál. ektamann. Þessu til staðfestu er mitt nafn hér undir skrifað að Hvammi í Hvammssveit [DA-106] þann 3. júlí 1703,“ segir í Jarðabréfum frá 16. og 17. öld, 82.

Eyðibýli 1703: Hialle (122:041), Hálsasel (122:027), Hólkot (122:035), Díngia (122:037), Staðarbacke (DA-122b), Liotastder (122:020), Vífilstoffter (122:030) og Borgurgierde (122:071), skv. JÁM VI, 104-105.

Eyðibýli 1731: Sartastade (122:031), skv. Jarðabók yfir Dalasýslu 1731, 78.

Önnur eyðibýli: Túngarðshólar (122:036), Hríshlíð (122:034), skv. Árbók 1896, 22-23.

Hjáleigur: Staðarfellstún (122:010), skv. Túnakorti 1917, og ónefnt hús (122:078), skv. Mannlíf og mórar í Dölum, 59, annað ónefnt hús (122:068), Minningab. MF, 154, svo og bú í Flekkudal sem kemur fram í Sturlungu (122:080), sbr. Sturl. I, 64.

Kirkja var á jörðinni og er hennar fyrst getið í Kirknaskrá Páls, DI XII, 12. Að auki var skóli á jörðinni skv. Ö-Staðarfell, 4, og í honum var símsstöð, skv. ÞÞ 109, 2007-2-83.

Jarðaitök: Á fyrri hluta 14. aldar átti jörðin alla Selveiði í þessum jörðum og að hluta í Arastaðalandi, skv. DI III, 364; sbr. einnig DI III, 384. Og hálf selveiði í Hellu sbr. DI III, 364. Að auki átti jörðin Tjaldaneshólma og Svartasker fyrir [5 hdr] vegna hálfkirkriunnar í Arnarbæle, skv. DI VII, 202. Á síðari hluta 18. aldar hafði heimajörð tryggt sér alla selveiði í Hellu og Skógalandi, skv. Landamerkjabréfi No. 11. Holt átti skógarítak í heimajörð skv. Ö-Rauðbarðaholt II, 17. Flekkudalur léður til uppreksturs fyrir Fellstrandahrepp, skv. SSD, 85. Jörðin átti eyjarnar Lambey, Steindórsey, Ölverssker, Hjalleyjar, Harðsteinasker, Miðlandahólm, Sinuhólm, Þórishólm, og Deildarey árið 1451 (DI V, 88-89), 1492 (DI VII, 134-135), eftir 1493 (DI VII, 301-302), 1575 (DI XV, 595), 1703 (JÁM VI, 105).

1917: Ræktað tún 8,2 ha (3,4 ha þýft) og 3,3 ha undir hús og fl. Öll torfan er samtals 11,5 ha og garðar 580 m².

1703: „Túnið er mikinnpart sljett, sumt þýft og grýtt; í betra lagi grasgefið. Engjar á dreif víðlendar, sumstaðar snöggvar, sumar langt í burt. Hagar heimum heilnæmir en þrönglendir [...]. Túnið spillist nokkuð lítið af aur, sem lækur ber á, og af grjóthrúni úr smáklettum fyrir ofan. Engjar ganga úr sjer nokkuð, og áin fyrir ofan ber lítilsháttar leir á. Selveiði hefr verið rjett góð, og er ennú mikinnpart góð ef iðkuð er. Grasatekja er að nokkru gangi. Berjatekja nýtileg ef iðkað er. Skógur viðsæmandi til raftviðar, kola og eldiviðar. Eyjar á kirkjan fyrir sínu landi og annarra: Lambey, Steindórsey, Ölverssker, Hjalleyjar, Harðsteinasker, Miðlandahólm, Sinuhólm, Þórishólm, Deildarey, og jörðin á fleiri sker og hólma. Í þessjum eyjum eru sumum slægjur, sumum eggver, dúntekja, fugltekja og beit; sumstaðar í meðallagi, sumstðar lakara,“ segir í JAM VI, 104-105.

1731: „Koster. Töduvöllur er þar mikell grasgiefenn og vydast greidfær. Eingjar ij betra lage og þær eirnenn grasgiefnar. Skógur mikell til Kolagiörðar elldevidar og rafthöggs [...]. Eyar og Hölmar liggja þar fire framan a Hvammzfyrdre sem arlega giefu af sier eggvarp Duntekiu, Selveide ä vorenn j netlogumm, fuglategie, Slægiur miklar og Hagbeit goda fire Lomb ä Haust og vetra þegar vel ärar [...]. Vorgott framar enn ä odrumm jördumm. Torfrista og stunga änaegeleg. Ökoster [...]. Engiavegur langur og Slæmur. Skogurenn so uppEiddur og Kaleen, ad ei erefter til gagns af honum meir enn 4. Partur. Agangjörd af annara manna

Peninge j fiarhöfummm, sem ei Verfur Vivardad vegna fiarlægðar og einz er þvi hætt uoa eingiar. Kvikfenade grandar oft ad Hann flæeder sumar og vetur, item hrapar ur biargenu og fiallzhlydenne ä vetrummm,, segir í Jarðabók yfir Dalasýslu 1731, 77-78.

DA-122:071_01 *Borgargerði* heimild um bústað 351365 517475

„Í Staðarfellslandi hefur verið kot, sem nú er kallað Borgugierde. Þar eru girðingar og tóftarbrot. Nú er það komið í grjót og liggur um almenningsvegur [DA-661:026]. Kann ekki að byggjast,“ segir í Jarðabók Árna Magnússonar og Páls Vídalíns frá 1703.

„Borgargerð sem Á.M. nefnir mun vera sama sem Borgugerði; það er austur með sjónum, við veginn, fyrir austan Staðarfell. Það er allstór girðing forn, engin rúst sjest í henni nema stekkar nema stekkjartóft frá síðari öldum. En efsti hluti girðingarinnar er genginn úr lagi, og er ekki að fortaka að þar kunnri tóftir að hafa verið áður, þó það sjáist nú ekki,“ segir í Árbók Hins íslenska fornleifafélags frá 1896.

„Skammt fyrir innan Staðarfell neðanvert við veginn hefur til forna verið afgirt svæði. Sést þar vel fyrir garðinum, sem er umhverfis það. Telja nokkrir, að enn sjáist fyrir akrinum inni gerði þessu, sem er kallað Borgugerði,“ segir í Árbók Ferðafélags Íslands frá 1947,



071_02

071_03



Minjar í Borgargerði 071.

„Staðarfell [...]. B. Borgargerði, svo nefn (eða Borgugerði), allstór og forn girðing við eginna fyrir austan Staðarfell. Þar með er dálítill rúst í girðingunni. Sbr. Árb. 1896: 21 [...]. Skjal undirritað af MÞ 25.10.1930. Þinglýst 24.06.1931,“ segir í Friðlýsingaskrá.

Minjasvæðið er rúmlega 80 x 70 m að stærð og snýr nálega norður-suður. Fyrirhuguð raflögn RARIK liggur yfir stekkjartóft 071_02 í Borgargerði en þær leifar sem sjást af garði 071_03 umhverfis svæðið eru um 18 m utan áhrifasvæðis raflagnarinnar. Þar sem helgunarsvæði friðlýstra minja er 100 m nær helgunarsvæði garðlagsins þó einnig inn á úttekarsvæðið.

Umhverfis minjasvæðið er rýr grasmói. Vegur að Staðarfelli liggur fast neðan (sunnan) við tóft 071_02.

Ekki sjást merki um aðrar tóftir á svæðinu en stekkjartóft 071_02. Hvar bæjarstæði Borgargerðis stóð er ekki vitað en ekki er ólíklegt að stekkjartóftin hafi verið reist ofan á eldri minjum.

Hættumat: stórhætta, vegna framkvæmda

Heimildir: JÁM VI, 106; Árbók 1896, 21; ÁFÍ 1947, 74; Friðlýsingaskrá, 31; Kortavefsjá MÍ

DA-122:071_02 tóft stekkur 351365 517473

Stekktartóftin er tvískipt, um 13 x 9,5 m að stærð og snýr u.þ.b. norður-suður. Breidd veggja er víðast 2-3 m en tóftin er heldur útfloft og er hæð veggja aðeins um 20 cm. Syðra hólfi tóftarinnar er um 6 x 4 m að innanmáli og er inngangur í hólfið á suðurhlíð. Nyrðra hólfið er um 3,5 x 2 m að innanmáli en ekki er greinanlegur inngangur í hólfið. Tóftin er gróin grasi og hvítmuru og sést hvergi í grjóti.

Hættumat: stórhætta, vegna framkvæmda



0 1 2 3 4 5m

Tóft 071_02, horft til NNA á ljósmynd.

DA-122:071_03 garðlag túngarður

351439 517422

Garðlag 071_03 var ekki mælt upp á vettvangi sumarið 2022 en á minjavefsjá Minjastofunnar Íslands má sjá uppmælingu á Borgargerði frá 2007. Garðlagið er rúmum 90 m suðaustan tóftarinnar og liggur það ANA-VSV á rúmlega 30 m löngum kafla. Á loftmynd virðist einnig mögulega marka fyrir öðrum hluta garðlagsins í stefnu austur-vestur um 40 m norðan við tóft 071_02 en ummerkin eru ekki fyllilega skýr.

Hættumat: hættu, vegna framkvæmda

DA-125 Túngarður

1686: 12 hdr., bændaeign, skv. The Old Icelandic Land Registers, 183.

1695: 16 hdr., bændaeign, skv. The Old Icelandic Land Registers, 183.

1703: 16 hdr., bændaeign, skv. Jarðabók Árna Magnússonar og Páls Vídalíns VI, 108.

1731: 16 hdr., bændaeign, skv. Jarðabók yfir Dalasýslu 1731, 72.

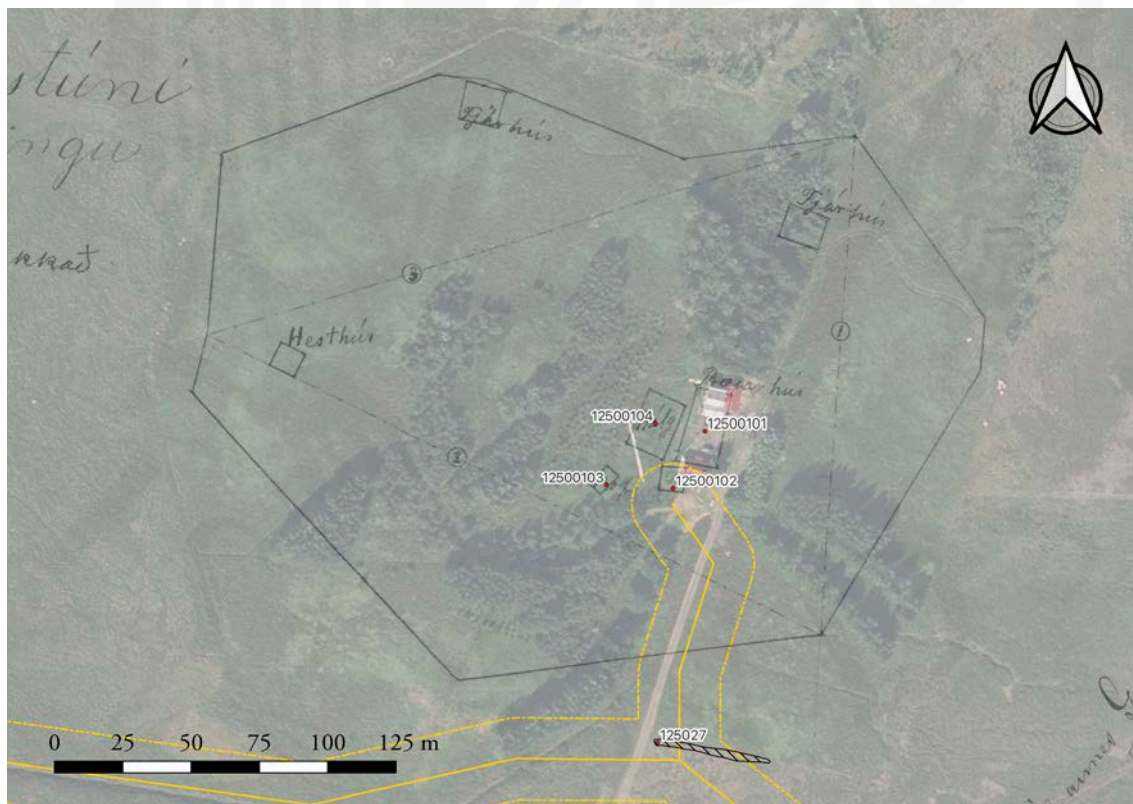
1847: 16 hdr., bændaeign, skv. Jarðatali Johnsen, 168.

Jarðarinnar er getið í Landnáma og er Björn hvalmagi sagður búa þar. ÍF I, 147.

28.5.1493: „Skiptabréf eptir Þórð Helgason á Staðarfelli [DA-122] [...] og til skipat jordina tungard fyrir sextan hundrud [...]“ DI VII, 184.

27.6.1575: „[...] Túngarður á Fellsströnd er í Staðarfellskirkjusókn.“ BG, 99.

12.10.1670: „Með ráði þeirra hjóna, Þorláks Arasonar og Málfríðar Gísladóttur, og með samþykki konu sinnar, Helgu Þorláksdóttur, selur sýslumaðurinn Jón Vigfússonar eldri séra Páli Ketilssyni eftirfylgjandi jarðir: Ytrafell [DA-124] 24 hndr., Túngarð, 15 hndr., og Sveinaskóg (Svínaskóg?) [DA-127], 12 hndr [...]. [þ]ar að auki hálfa Kýrunnarstaðir („Kirnarstaðir,“ í hdr) [DA-109] í Hvammssveit og Hvammskirkjusókn, 12, hndr, og 20 hndr. í Broddanesi í Kollafirði og Fellskirkjusón (Strand.). Hér í mót gefur sr. Páll og lofar



Kort sem sýnir hnitsett túnakort Túngarðs DA-125 frá árinu 1917, skráðar minjar og línuleiðir.

samþykki konur sinnar, jörðina Hellur, liggjandi á Landi og í Skarðskirkjusókn (Rang.), 40 hndr. að dýrleika, og Geldingalæk, einnig 40 hndr, í Gunnaholtskirkjusókn (Rang.),“ segir í Jarðabréfum frá 16. og 17. öld, 80.

Jörðin fór í eyði 1979, skv. ÁFÍ 2011, 90.

1917: Ræktað tún 4,3 ha (2,0 ha þýft) og 0,1 ha undir hús og fl. Öll torfan er samtals 4,4 ha.

1703: „Túnið er sumpart sljett, sumpart þýft, sumstaðar grýtt og mjög snögt. Engjar á dreif, mýrlendar víða og grasslæmar. Hagar góðir [...]. Skógur er þar til eldiviðar. Túnið spillist mjög lítið af sandfoki. Hagar eru uppblásnir og komnir mesta part í skriður. Vatnsból er bæði erfitt og þrýtur. Fjenaðargeymsla erfið,“ segir í JÁM VI, 108.

1731: „Koster. Töduvöllur j betre lage. Eingjar sæmelegar. Hagbeit góð [...]. Skögur Litelförlegur. Torfrista og stunga Næg. Okoster. Landed er Vyda uppblásed, og skriduruned,“ segir í Jarðabók yfir Dalasýslu 1731, 72.

DA-125:001_01 *Túngarður* bæjarhóll bústaður

352668 519856

Á túnakorti frá 1917 er bærinn merktur með bæjarhúsi, einu fjósi (001_02), kofa (002_03) og kálgarði (001_04).

Í fasteignamati 1918 segir: 1. Baðstofa 7,5 x 4,4 m, portbygð, með krossrisi, alþiljuð uppi og niðri, 3 herbergi undir lofti; nýbygð. 2. Bæjardyr og búr 7,5x1,9 m, nýbyggt. 3. Fjós yfir 5 nautgripi úr torfi.“



Núverandi íbúðarhús jarðarinnar, horft til norðurs.

Þessar minjar ná yfir svæði sem er 40 x 40 m að stærð. Gamli bærinn var

rétt norðan við núverandi íbúðarhús jarðarinnar (b. 1958). Enn er búið á jörðinni en engin hefðbundinn búskapur er lengur á henni. Engin merki um bæjarhól eða bæjarhús sjást lengur á þessum stað. Bærinn er um 2 m norðan við úttektarsvæði jarðstrengsframkvæmda en helgunarsvæði hans (15 m) nær innan áhrifarsvæðis og því var hann tekinn með í þessa fornleifaskrá.

Í bakgarði núverandi íbúðarhús jarðarinnar og er mitt á milli þess og geymsluhús. Umhverfis núverandi íbúðarhús er talsvert af háum trjám. Gamla heimatún jarðarinnar er komið í órækt og er á kafi í grasi.

Engin greinileg merki sjást lengur um bæjarhól á þessum stað en svæðið er mikið raskað vegna

byggingar núverandi íbúðarhúss og umsvifa í kringum það. Hugsanlega er einhver mannvist undir sverði.

Hættumat: stórhætta, vegna framkvæmda

Heimildir: Túnakort 1917; Fasteignamat 1916-1918 - undirmat Dalasýsla, 260

DA-125:001_02 heimild um fjárhús 352654 519830

Fjárhús er merkt inn á túnakort frá 1917 um 5 m sunnan við bæ 001_01. Engin merki þess sjást lengur á yfirborði og hefur það sennilega horfið vegna sléttunar. Minjastaðurinn er um 6 m norðan við miðlínu áhrifasvæðis 2022.

Hættumat: stórhætta, vegna framkvæmda

Heimildir: Túnakort 1917

DA-125:001_03 heimild um útihús 342631 519837

Kofi er merktur inn á túnakorti frá 1917 um 30 m VSV við bæ 001_01. Kofinn er 10 m vestan við úttektunarsvæði jarðstrengsframkvæmda en helgunarsvæði hans (15 m) nær innan þess og því fylgir hann þessari fornleifaskrá. Engin merki kofans sjást lengur á yfirborði, líklega vegna sléttunar.

Hættumat: hætta, vegna framkvæmda

Heimildir: Túnakort 1917

DA-125:001_04 heimild um kálgarð 352648 519860

Kálgarður er merktur inn á túnakort frá 1917 um 5 m vestan við bæ 001_01. Kálgarðurinn er 2 m utan við úttektunarsvæði jarðstrengsframkvæmda en helgunarsvæði hans (15 m) nær innan þess og því fylgir hann þessari fornleifaskrá. Engin ummerki um kálgarðinn sjást lengur á yfirborði en hann hefur verið hlaðinn í brekku sem hallar til suðvesturs. Hann er sennilega horfinn vegna sléttunar.

Hættumat: hætta, vegna framkvæmda

Heimildir: Túnakort 1917

DA-125:019 *Mógrafir* náma mógrafir 352904 519435

„Í kinninni suðaustur af frá túninu eru Mógrafir. Þar var og er skorinn mór frá Túngarði,“ segir í örnefnaskrá. Mógrafirnar eru um 490 m suðaustan við bæ 001 og 150 m norðan við veg

593. Grafirnir eru þvert á áhrifasvæði 2022.

Nokkuð deiglent svæði, smápýft og á kafi í grasi þegar skrásetjari var þar í júlí 2022.

Mór var tekinn á svæði sem er 60 x 50 m að stærð og snýr hér um bil austur-vestur. Mögulega hafa þær náð lengra til austurs en það er ekki skýrt. Grafirnar innan svæðis er margar hverjar byrjaðar að renna saman og því erfitt að telja fjölda þeirra, þær skipta þó tugum. Þær sem enn eru heilar mógrafir eru þær flestar um 5 x 2 m að stærð og snúa yfirleitt norður-suður eða nálega austur-vestur. Grafir innan svæðis eru allt að 0,8 m djúpar, með gróinn og rakan botn.



Mógrafir 019, horft til NN.

Hættumat: stórhætta, vegna framkvæmda

Heimildir: Ö-Túngarður, 4

DA-125:027 garðlag túngarður

352648 519744

Garðlag er rúmum 115 m sunnan við bæ 001 og um 5 m austan við heimreið sem liggur að núverandi íbúðarhúsi á jörðinni (b. 1958). Garðurinn liggur þvert í gegnum miðlínu úttektaarsvæðis 2022.

Garðurinn liggur rétt norðan við hálfgróið svæði og gamla námu. Gróður þéttist þó fljótlega til allra átta.

Garðurinn liggur nálega austur-vestur og er greinilegur á um 42 m löngum kaffa. Hann er grjóthlaðinn en mikið siginn, 0,2-0,3 m á hæð og er mest 3,3 m á breidd. Ekki sér í umför vegna gróðurs. Óvíst er með hlutverk garðsins, möguleg gamall túngarður en hann er þó utan við mörk túsins eins og þau eru teiknuð á túnakorti 1917.



Garðlag 027, horft til austurs.

Hættumat: stórhætta, vegna framkvæmda

DA-126 Hallsstaðir

1686: 23 hdr., 80 ál., bænda eign, skv. The Old Icelandic Land Registers, 183.

1695: 24 hdr., bænda eign, skv. The Old Icelandic Land Registers, 183.

1703: 24 hdr., bænda eign, skv. Jarðabók Árna Magnússonar og Páls Vídalíns VI, 108.

1731: 24 hdr., bænda eign, skv. Jarðabók yfir Dalasýslu 1731, 71.

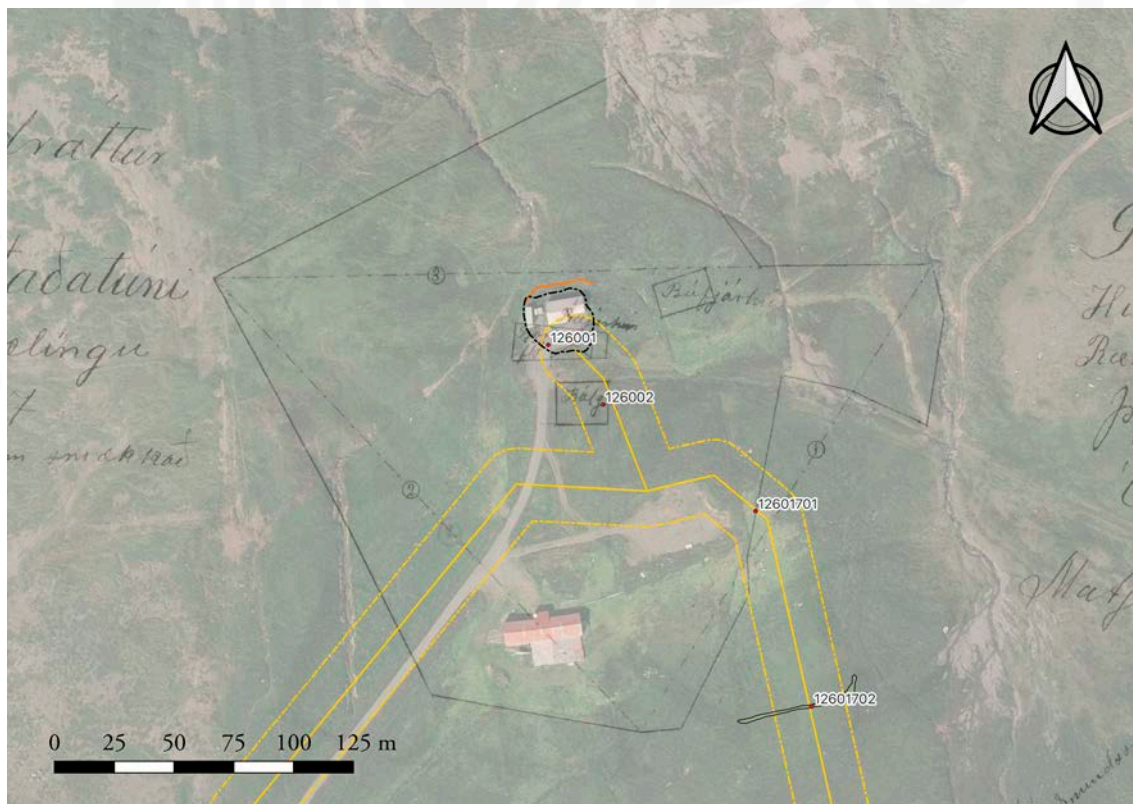
1847: 24 hdr., bænda eign, skv. Jarðatali Johnsen, 168.

15.8.1469: „Ari Haldórsson selur Guðina Jónssyni fjórðung í Krossnesi í Eyrarsveit fyrir tólf kúgildi, og auk þess skal Guðini svara hálf kirkjunni í Krossnesi þrem hundruðum, er Ari henni skyldugr.“ Lesið á Hallstöðum í Staðarfellskirkjusókn og skrifað og innsiglað á Hvammi (DA-106). DI V, 548-549.

12.11.1470: „Jón Halldórsson og Guðrún Halldórsdóttir kona hans selja Guðina Jónssyni hálf Krossnes í Eyrarsveit fyrir fjórtíu og átta hundruð í gangandi fé.“ Lesið á Hallstöðum og skrifað og innsiglað á Hvammi. DI V, 585-586.

1917: Ræktað tún 4,1 ha (1,8 ha þýft) og 0,2 ha undir hús og fl. Öll torfan er samtals 4,3 ha og garðar 180 m².

1703: „Túnið er meira part þýft, grýtt og hefur verið sæmilega grasgefið, en gengur úr sjer.



Kort sem sýnir hnitsett túnakort Hallsstaða DA-126 frá árinu 1917, skráðar minjar og línuleiðir.

Engjar á dreif, sumpart mýrlendar, og grasslæmar. Hagar rjett góðir [...]. Skógur er sæmilegur til kola og eldiviðar. Grasatekja hefur verið; nú ekki ómaks verð. Túnið spillist af vatns uppgangi, sem ber á leir og grjót, og það blæs upp af veðrum og kemur upp grjót. Engjar spillast af leir og grjóti úr aurlækjum. Hagar fordjargast af skriðum og skógur af sama tilefni og er stórlega kalinn. Vatnsból þrýtur stundum, og er þá erfitt til vatns,“ segir í JÁM VI, 109.

1731: „Koster. Töduvullur j medallage. Gott under bu og hagbeit ä Sumrumm göd [...]. Skogur nægelegur fire äbuendur. Eingiar sæmelegar [...]. Torfrista og stunga alsæmeleg. Ökoster. Eru einger markverder utann landegnenn uppblæs arlega og skögurinn Ryrnar,“ segir í Jarðabók yfir Dalasýslu 1731, 71-72.

DA-126:001 *Hallsstaðir* bæjarhóll bústaður 351663 520815

Á túnakorti frá 1917 er bærinn merktur með tveimur húsum og áföstu fjósi og hlöðu. Því til viðbótar er kálgarður 002 sunnan bæjarhúsanna.

Í fasteignamati 1918 segir: „1. Bæjarhús, 6,3x3,2 m, portbyggt, alþiljað, fornfál. 2. Búr 5,7x2,5 m úr torfi. 3. Skemma 5,7x3,2 m. 4. Fjós yfir 6 nautgripi.“

„Jörðin Hallsstaðir á Fellsströnd er fremsti bær í Flekkudal að norðanverðu við Flekkudalsá. Bærinn stendur undir fjallshlíð, sem heitir Hallsstaðahlíð,“ segir í örnefnaskrá.

Á bæjarhólnum stendur núverandi íbúðarhús jarðarinnar (b. 1948) og syðst á hólnum er malarplan. Hafa þessar framkvæmdir raskað bæjarhólnum en skýr hólmyndun sést þó á þessum stað. Stafnar gamla bæjarins hafa snúið til suðurs. Úttektarsvæðis 2022 liggur yfir suðurhluta bæjarhólsins.

Allt umhverfis bæjarhólinn er tún sem komið er í órækt. Svæðið hallar nokkuð til suðurs en þar sem gamli bærinn stóð er lítill flatur blettur. Svæðið er girt eða umlukið af hálfgrónum klettaásam til austurs, vesturs og norðurs en til suðvesturs eru ræktuð og framræst tún.

Bæjarhólinn er 28 x 25 m að stærð og snýr austur-vestur. Hann er vel gróinn og með skýrar brúnir til suðurs og norðurs en er ógreinilegri til austurs og



Bæjarhóll 001, horft til norðausturs.

vesturs. Mögulegt er að hólinn hafi náð lengra til vesturs en þar stendur lítiL kofi og er það því ekki skýrt. Líklega er talsverð mannvist undir sverði þótt hún sé nokkuð röskuð. Hólinn

er hvað hæstur til suðurs, allt að 1 m en nokkuð lægri annars staðar, um 0,5 m.

Hættumat: stórhætta, vegna framkvæmda

Heimildir: Túnakort 1917; Ö-Hallsstaðir JG, 1

DA-126:002 heimild um kálgarð 351686 520790

Á túnakorti frá 1917 er kálgarður merktur um 20 m sunnan við bæ 001 og 55 m suðvestan við fjárhús 003. Minjastaðurinn er um 3 m vestan við miðlínu áhrifasvæðis 2022.

Þar sem kálgarðurinn var er sléttað en óræktað tún, sunnan við malarplan.

Engin merki um kálgarð sjást lengur á yfirborði og er hann líklega horfinn vegna túnasléttunar.

Hættumat: stórhætta, vegna framkvæmda

Heimildir: Túnakort 1917

DA-126:017_01 heimild um túngarð 351750 520745

Túngarður er merktur umhverfis tún bæjar 001 á túnakorti frá 1917. Samkvæmt túnakortinu afmarkaði garðurinn svæði sem er 300 x 260 m að stærð og snéri austur-vestur. Tveir túngarður eru á jörðinni en túngarður 017_02 hefur aðra stefnu en þessi og er sennilega reistur skömmu eftir að túnakortið var gert. Lítill hluti áætlaðar staðsetningar suðausturhluta túngarðs 017_01 nær innan úttektarsvæðis.

Á þessum slóðum er slétt og óræktað tún. Til suðurs er deiglent svæði sem hallar nokkuð til suðurs.

Hér er túngarður 017_01 skráður en engin ummerki um hann sjást lengur innan úttektarsvæðis 2022. Mjög sennilega er hann horfinn vegna túnasléttunar.

Hættumat: stórhætta, vegna framkvæmda

Heimildir: Túnakort 1917

DA-126:017_02 garðlag túngarður

351774 520663

Túngarður 017_02 skráður liggur þvert í gegnum úttektarsvæðið. Hann er L- laga og er a.m.k. um 55 m á lengd: liggur austur-vestur á um 50 m löngum kafla og norður-suður á um 5 löngum kafla. Hann hefur sennilega náð lengra til vesturs og norðurs en það svæði er langt utan úttektarsvæðis 2022 og því var það svæði ekki kannað. Garðurinn er torfhlaðinn, 0,6 m á hæð og allt að 1,3 m á breidd. Þæla sést sums staðar sunnan við garðinn.



Túngarður 017_02, horft til vesturs.

Hættumat: stórhætta, vegna framkvæmda

DA-128 Orrahóll

1686: 26 hdr., 160 ál., bændaeign, skv. The Old Icelandic Land Registers, 183.

1695: 24 hdr., bændaeign, skv. The Old Icelandic Land Registers, 183.

1703: 24 hdr., bændaeign, skv. Jarðabók Árna Magnússonar og Páls Vídalíns VI, 110.

1731: 24 hdr., bændaeign, skv. Jarðabók yfir Dalasýslu 1731, 70.

1847: 24 hdr., bændaeign, skv. Jarðatali Johnsen, 168. Í neðanmálgrein segir að árið 1805 hafi eyðibýlið Barkarstaðir verið haft til beitar.

Jörðin er einnig nefnd Orrahváll, e.g. ÍF IV, 26.

Jarðarinnar er getið í Landnámu og er Ásbjörn vöðvi sagður búa á jörðinni. ÍF I, 147.

Í Eyrbyggja sögu segir: „Eptir þat for Bqrkr í brott frá Helgafelli ok vest a Meðalfellstrqnd ok bjó fyrst á Barkarstqðum Milli Orrahváls ok Tungu [DA-100]. Síðan fór hann í Glerárskóga [DA-096] ok bjó þar til elli.“ ÍF IV, 26.

23.10.1467: „Skiptabréf eptir Björn Þorleifsson [...]. Þessum jordum skiptum vier fyrrnefndar menn hustru Olofu Loptsdottur j siitt hlutskipti er so heita [...] Orraholl.“ DI XII, 46, 49.

17.1.1495: „Skiptabreff Solwegar biorndottur [...]. orrahuoll [...] allar greindar jarðir firir iij. c. hundrada og þar til half annat hundrad hundrada j kugildum fridu peningum og friduirum.“ DV VII, 243-244.

4.5.1543: „Dómr, út nefnd af þorleifi lögmanni Pálssyni, um ákæru Þorleifs til Orms Sturlusonar um hald á jörðunum Orrahóli [í Fellskirkjusókn] [og fleiri jörðum ...], sem Þorleifr taldi sína eign eptir gjöf Solveigar Björnsdóttur móður sinnar.“ DI XI, 210-213.

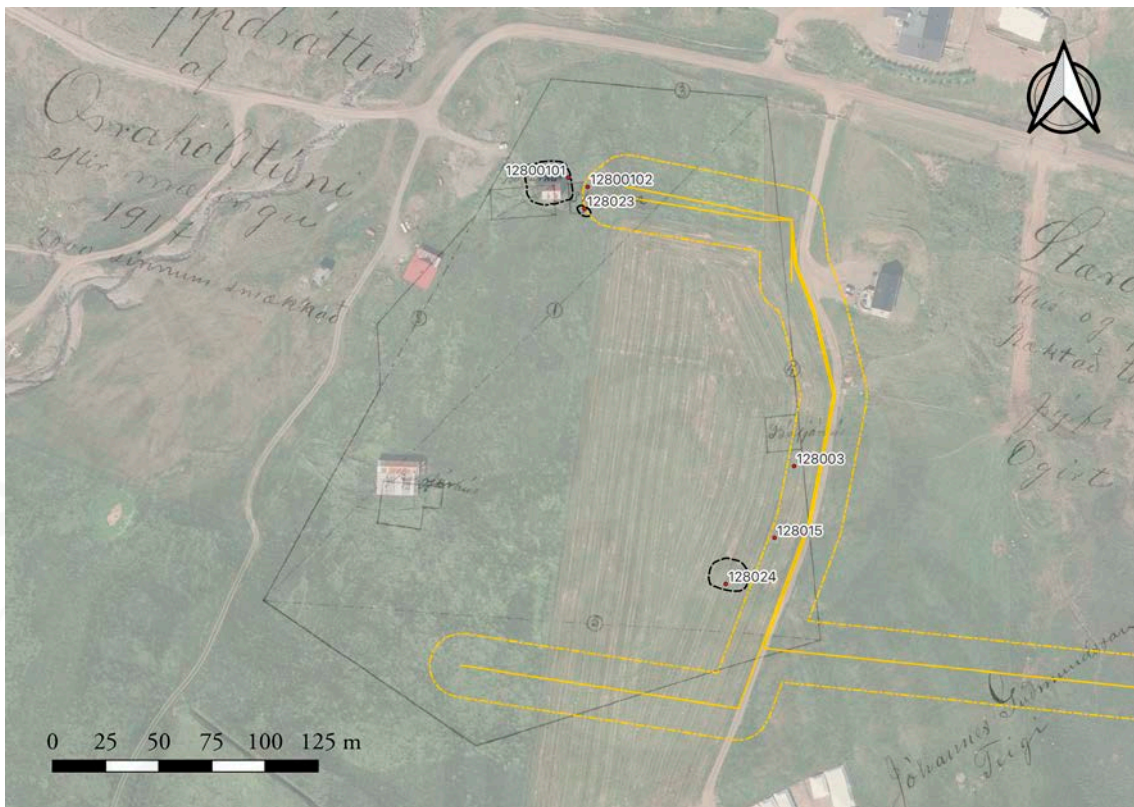
Eyðibýli 1703: Barkastader (128:014), skv. JÁM VI, 111; sjá einnig: ÍF IV, 26.

Tvíbýli var á jörðinni á 20. öld, (128:012), skv. ÞÞ 0, 9535.

1917: Ræktað tún 2,2 ha (1,0 ha þýft) og 0,1 ha undir hús og fl. Öll torfan er samtals 2,3 ha og garðar 110 m².

1705: „Túnið er meira part sljett, harðlent, sumstaðar grýtt, víða snögt. Engjar sumstaðar mýrlendar, sumstaðar þurar, og þær að litlu gagni. Hagar góðir [...]. Skógur er sæmilegur til kola og eldiviðar. Túnið hefur stundum skemst af gili, sem á það hefur borið sand og grjótt. Engjar hafa spilst af grjótu úr Flekkudalsá, og sumar hefur hún afbrotið. Hagar fordjarfast af skriðum og blása upp. Stúnga og rista er slæm,“ segir í JÁM VI, 110.

1731: „Koster. Toduvöllur er þar ij medalLage. Utheyes Slægiur nægar. Hagbeit beit og Sumar j betra Laage. Torfrista og stunga nægileg. Skogur fyrer það heimili anægelegur. Okoster [...]. Tiarnar og Pietter ä Läglandenu bana þar of Kivfien,“ segir í Jarðabók yfir Dalasýslu 1731, 70.



Kort sem sýnir hnútsett túnakort Orrahóls DA-128 frá árinu 1917, skráðar minjar og línuleiðir.

DA-128:001_01 Orrahóll bæjarhóll bústaður 348207 520742

Á túnakorti frá 1917 er bærinn merktur með stöku húsi (001_01) og skemmu (001_02) þar austan við. Í fasteignamati 1918 segir: „1. Baðstofa 5,7x3,5 m, portbygð, alþiljuð, forn. 2. Búr 3,2x2,6 m úr torfi, þiljað. 3. Eldhús 3,2x2,6 m [úr torfi]. 4. Bæjardyr 5,7x1,3 m [úr torfi].“

„Býlið Orrahóll stendur undir múla, austanvert við gil, sem heitir Orrahóls-gil, og er þarna bæjarröð með fjallinu, sem er norðanvert við Flekkudal [...]. Túnið á Orrahól hallar móti suðri og er slétt. Fyrir neðan túnið er flói, sem liggur niður að Flekkudalsá,“ segir í örnefnaskrá. Gamli bærinn er á sama stað og núverandi íbúðarhús jarðarinnar (b. 1927) stendur. Núverandi íbúðarhús stendur nær á sama stað og gamli



Bæjarhóll 001_01, horft til austurs.

bærinn stóð. Engin merki um gömlu bæjarhúsin sjást því lengur en ummerki um bæjarhól eru þó greinileg rétt norðan og austan við íbúðarhúsið. Bærinn er 8,5 m utan við úttektarsvæðið en helgunarsvæði hans (15 m) nær inn á áhrifasvæði jarðstrengsins. Bæjarhólinn og skemman sem merkt er inn á túnakort (001_02) ná yfir svæði sem er 25 x 20 m að stærð og snýr austur-vestur

Þar sem gamli bærinn stóð hallar í landi smávægilega til suðurs. Austan við bæinn er núverandi heimreið að bænum og sunnan og suðaustan við bæinn eru ræktuð tún.

Bæjarhóllinn er allt að 1 m á hæð og er 20 x 20 m að stærð. Hann hefur skýrar brúnir til austurs og norðurs en er fremur ógreinilegur að vestan og sunnan. Líklega hefur hann náð lengra suður en það svæði er búið að slétta.

Hættumat: hætta, vegna framkvæmda

Heimildir: Túnakort 1917; Ö-Orrahóll, 1; Fasteignamat 1916-1918 - undirmat Dalasýsla, 252

DA-128:001_02 heimild um skemmu 348216 520738

Skemma er merkt inn á túnakort frá 1917 um 8 m austan við bæ 001_01. Engin merki um skemmu sjást lengur en hún hefur staðið austar á grónum náttúrulegum hól sem er á kafi í grasi. Minjastaðurinn er um 12 m VNV við miðlínu áhrifasvæðis 2022.

Hættumat: stórhætta, vegna framkvæmda

Heimildir: Túnakort 1917; Ö-Orrahóll, 1

DA-128:003 heimild um fjárhús 520742 520607

Á túnakorti frá 1917 eru fjárhús merkt um 170 m suðaustan við bæ 001 og 60 m NNA við þúst 031. Fjárhúsið var um 12 m vestan við miðlínu áhrifasvæðis 2022.

Staðurinn er í sléttu túni, rétt vestan við malarveg sem liggur um suðurhluta túna jarðarinnar. Engin merki um fjárhús sjást lengur vegna sléttunar.

Hættumat: stórhætta, vegna framkvæmda

Heimildir: Túnakort 1917

DA-128:015 Hof örnefni 348304 520572

„Lambhústún [016] var innarlega á túni, út og niður af girðingunni, sem liggur innan við túnið. Fyrir vestan Lambhústúnið var djúpt hvolf, sem nefndist Hof; er það nú uppfyllt,“ segir í örnefnaskrá. Örnefnið Hof gæti bent til forns átrúnaðarstaðar. Staðurinn er rúmum

190 m SSA við bæ 001 og 30 m norðaustan við þúst 031. Hof er 1 m utan við úttektarsvæði jarðstrengsframkvæmda en helgunarsvæði staðarins (15 m) nær innan þess og því var hann tekinn með í fornleifaskrá.

Staðurinn er í dag sléttað tún.

Eins og segir í örnefnaskrá er búið að fylla upp hvolfina. Búið er að slétta svæðið og gera tún og sjást engin ummerki lengur á yfirborði.

Hættumat: stórhætta, vegna framkvæmda

Heimildir: Ö-Orrahóll, 3

DA-128:022 þúst óþekkt

349005 520568

Þúst, hugsanlega garðlag, er um 820 m ASA af bæ 001. Þústin er um 4 m utan við úttektarsvæði jarðstrengs en helgunarsvæði hennar (15 m) nær inn á úttektarsvæðið og er hún því höfð með í þessari skráningu.

Þústin er í smáþýfðu graslendi, fast sunnan við Efrabyggðarveg. Stutt er niður á klöpp. Norðan vegar er mólendi.

Þústin er um 30 m á lengd, 7-8 m á breidd og er hæst um 1 m. Hún er

grasi gróin og öll hlaupin í þúfur en einnig sjást víða steinar í þústinni. Þústin er áberandi stórþýfðari, grösugri og grænni umhverfið.

Hættumat: stórhætta, vegna framkvæmda



Þúst 022, horft til norðurs.

DA-128:023 öskuhaugur

348214 520727

Öskuhaugur er um 12 m suðaustan við bæ 001_01 og 10 m sunnan við skemmu 001_02. Öskuhaugurinn er um 12 m VSV við miðlínu áhrifasvæðis 2022. Þetta er líklega öskuhaugur vegna mikillar grænku og nálægt við bæjarhól 001.

Á þessum stað er lítið óræktað svæði mitt á milli núverandi íbúðarhús jarðarinnar (b. 1927) og ræktað túns. Svæðið var allt á kafi í grasi þegar skrásetjari var þar í júlí 2022.

Öskuhaugurinn er 5 x 4 m að stærð og snýr austur-vestur. Hann hefur skýrar brúnir til allra átta og er 0,6 m á hæð. Hann sker sig nokkuð úr umhverfinu vegna þéttari gróðurs.

Hættumat: stórhætta, vegna framkvæmda



Öskuhaugur 023, horft til norðvesturs.

DA-128:024 þúst óþekkt

348281 520551

Þúst er rétt austan við Eiríksvöll, um 200 m suðaustan við bæ 001 og 50 m SSV við fjárhús 003. Þústin er 2 m utan við áhrifasvæði jarðstrengsframkvæmda en helgunarsvæði hans (15 m) nær innan áhrifasvæðis og því var hún tekin með í þessa fornleifaskrá.

Staðurinn er í fremur sléttu túni, fast vestan við malarveg.

Þústin er 18 x 14 m að stærð og snýr austur-vestur. Hún er allt að 0,8 m hærra en umhverfið og hefur fremur skýrar brúnir til allra átta. Gróður er talsvert þéttari á hólnum en umhverfis hann. Þetta er að hluta til náttúrulegur hóll og líklega hefur mannvirki staðið á honum og það síðan sléttað út.

Hættumat: hætta, vegna framkvæmda



Þúst 024, horft til norðvesturs.

DA-651 Fornleifar á fleiri en einn jörð í Hvammssveit

DA-651:004 gata leið

368829 526449

Á herforingaráðskorti frá 1914 er leið teiknuð sem liggur frá Hvammi, í suðausturátt að Skerðingsstaðahöfða og beygir þar til austurs og stoppar við götu (651:005) við Glerá. Leiðin sést milli Hvamms DA-106 og Skerðingsstaða DA-105, norðvestast um 180 m suðaustur af bæ DA-106:001 í Hvammi og suðaustast um 110 m suðvestur af bæ DA-105:001 á Skerðingsstöðum. Miðlína úttektarsvæðis vegna fyrirhugaðs jarðstrengs RARIK 2022 liggur með leiðinni á um 115 m löngum kafla í landi Skerðingsstaða.



Leið 004, horft til VNV. Leið 012 liggur úr frá leiðinni til vesturs.

Næst bæ á Skerðingsstöðum liggur leiðin um tún í halla til suðurs en norðvestar um klettótt mólendi.

Við Skerðingsstaði er leiðin hálfgróinn vegarslóði, um 2,5 m breiður stallur í brekku. Suðvestast er 10-20 cm djúp bílför í veginum en eftir því sem fjær dregur bæ verður vegurinn sléttari og grónari. Um 195 m vestur af bæ DA-105:001 liggur leið 012 til vesturs út frá leið 004. Leiðin 004 var ekki rakin lengra á vettvangi en á loftmynd sést hún liggja áfram um 1155 m í átt að Hvammi og er leiðin því alls greinanleg á um 1,3 km löngum kafla.

Hættumat: stórhætta, vegna framkvæmda

Heimildir: Hkort 34 Laxárdalur - Ásgarður NV

DA-651:012 vegur leið

368573 526518

Á herforingjaráðskorti frá 1914 er leið teiknuð sem liggur frá leið 004 í Skerðingsstaðalandi (DA-105) í suðvesturátt og fer þvert í gegnum lönd Skarfsstaða (DA-108), Kýrunnarstaða (DA-109), Knarrarhafnar (DA-110), Teigs (DA-111) og Rauðbarðaholts (DA-113). Leiðin fer út fyrir hreppsmörk og yfir í Fellstrandarhrepp. Leiðin var athuguð á nokkrum stöðum í tengslum við fyrirhugaða jarðlínu RARIK 2022. Áhrifasvæði línunnar liggur yfir eða með leiðinni á um 241 m kafla í landi Skerðingsstaða, 120 m kafla í landi Skarfsstaða, 105 m kafla



Leið 012 í landi Kýrunnarstaða, horft til NNA.

í landi Kýrunnarstaða, 29 m kafla í landi Knarrarhafnar, 78 m kafla í landi Teigs og 76 m kafla í landi Rauðbarðaholts.

Leiðin liggur um mýrar og móa milli bæja í Hvammssveit.

Á þeim stöðum þar sem leiðin var athuguð sást hún sem upphlagðinn grasi gróinn vegur, um 3 m breiður og 40-50 cm hár. Á loftmynd sést víða móta fyrir veginum út fyrir mörk úttektarsvæðis 2022 en einnig eru langir kaflar þar

sem gamli vegurinn hefur farið undir núverandi veg eða verið sléttaður út vegna nýræktun túna. Mögulegt er að þær leifar sem sjást í dag séu af yngri vegi en þeim sem merktur er á herforingjaráðskortið en eldri leiðin hefur legið á svipuðum eða sömu slóðum.

Hættumat: stórhætta, vegna framkvæmda

Heimildir: Hkort 34 Laxárdalur - Ásgarður NV; Hkort 24 Fellströnd-Hafratindur NA; Hkort 24 Fellströnd- Hvammsfjörður SA

DA-661 Fornleifar á fleiri en einn jörð á Fellsströnd

DA-661:014 *Neðri-Byggðarvegur* vegur leið

355656 515891

„Skoravík: Frá Skoravíkurá ofanverðu við Skoravíkurtún [DA-115:001] og Ketilsstaðatún [DA-112:001] neðan Teigstún [DA-111:001] og Knar[r]arhafnartún [DA-110:001] á aðalveginn þar, kallaðist Neðri-Byggðarvegur,“ segir í svörum um vegagerð í Þjóðháttasafni Þjóðminjasafns Íslands.

Á herforingjaráðskorti frá 1911 er Neðri-Byggðarvegur teiknaður. Hann liggur frá Hreppsmörkum milli Fellstandar og Hvammssveitar í vesturátt, fer framhjá Skoravík og sveigir í norðvesturátt uns hann sameinast leið 026.

Leiðin var athuguð á vettvangi milli leiðar 026 og Skoravíkur. Vegurinn hefur á þeim kafla að mestu legið á sömu slóðum og núverandi vegur en um 470 m vestur af bæ í Skoravík DA-115:001, neðan (sunnan) við Ekrur DA:115:015 sjást leifar af eldri vegi neðan við núverandi veg að bænum. Gamli vegurinn er við jaðar áhrifasvæðis vegna fyrirhugaðs jarðstrengs RARIK.

Vegurinn liggur um grasmóa í brattri hlíð sem hallar til suðurs.

Gamli vegurinn sést sem um 2 m breiður stallur í hlíðinni. Hann liggur út frá núverandi vegi um 675 m vestur af bæ 001 og heldur áfram um 205 m til austurs þar til hann sameinast núverandi vegi að nýju.

Hættumat: stórhætta, vegna framkvæmda

Heimildir: ÞP 46, 6191; Hkort 24 Fellsströnd-Hvammssfjörður SA

DA-661:026 gata leið

358710 519103

Á herforingjaráðskorti frá 1911 er leið teiknuð sem liggur frá Hóli (DA-114) í vesturhátt og fer neðan við bæina Hafurstaði (DA-117), Breiðabólstað (DA-118), Valþúfu (DA-119), Hellu (DA-120), Skóga (DA-121), en fyrir ofan Staðarfell (DA-122). Síðan heldur vegurinn framjá Ytrafelli (DA-124) Kjallaksstöðum (DA-133) og Vogu (DA-134). Vegurinn fer yfir hreppsmörk Fellstrandarhrepps og Skarðsstrandarhrepps.

„Í Staðarfellslandi hefur verið kot, sem nú er kallað Borgugierde [DA-122:071]. Þar eru



Neðri-Byggðarvegur í landi Skoravíkur, horft til NNW.

girðingar og tóftarbrot. Nú er það komið í grjót og liggur um almenningsvegur,“ segir í Jarðabók Árna Magnússonar og Páls Vídalíns frá 1703.

Leiðin var athuguð milli Breiðabólsstaðar og Staðarfells vegna fyrirhugaðs jarðstrengs RARIK 2022 en hún hefur að mestu legið á svipuðum slóðum og núverandi Klofningsvegur.

Leiðin liggur um mýrar, móa og kjarrlendi milli bæja á Fellsströnd.

Ekki sjást merki um eldri götur innan úttektarsvæðisins. Á loftmynd má sjá götur í landi Staðarfells ofan (norðan) við núverandi veg en þær eru næst um 30 m utan við mörk úttektarsvæðisins og voru því ekki skráðar á vettvangi.

Hættumat: engin hættu

Heimildir: Hkort 24 Fellströnd-Hvammsfjörður SA; Hkort 24 Fellströnd-Klofningur NV; JÁM VI, 106

IV.II Snæfellsnes

SN-167 Brimilsvellir

1695: 40 hdr. Bændaeign. Old Icelandic Land Registers, 169.

1711: 40 hdr. Bændaeign. JÁM V, 246.

1847: 40 hdr. Bændaeign. JJ, 149.

Í Landnámu er þess getið að Ormur hinn mjóvi hafi búið á Brimilsvöllum um hrið. ÍF I, 112, 113.

17.11.1428: Gunnar Ólafsson handleggur Styr Snorrasynti jörðina Hraunsmúla, en Brimilsvellir standa fyrir bríð á jörðinni. DI VI, 43-44.

23.10.1467: Skiptabréf eftir Björn Þorleifsson. „Þessum jordum skiptum vier fyrrnefnder menn hustru Olofu Loptsdottur j sitt hlutskipte er so heita. [...] Brimelsveller.“ DI XII, 49-50.

8.7.1480: Illugi Haldórsson fær Einari Þórólfsyni hálfu Brimilsvelli til fullar eignar í sinn föðurarf og móður en Sigurður sonur Illuga selur Einari hinn helming jarðarinnar. DI VIII, 68-69, sbr. DI VI, 544-545.

2.7.1480 & 23.01.1481: Þorleifr Þórólfsyni fær Einari Þórólfsyni bróður sínum þann hluta Brimilsvalla sem hann hafði erfð eftir Ástríði Sæmundardóttur móður sína. DI VI, 278. 1711: „Brimnesveller. Almennilega nú kallaðir, heitir með rjettu að fornu lagi Brimilsveller. Engin vita menn rök til að hjer hafi til forna bænhús nje kirkja verið, þó heitir hjer niður við sjóinn Bænhússandur [sjá 002]. [...] Jörðin er sundurdeild í mörg býli, en heimabærinn er almennilega kallaður Vallnabær.“ JÁM V, 246.

1711: Sextán hjáleigur og þurrabúðir í byggð eru taldar upp í JÁM: Ónefnd grasnytjarháleiga við heimabæinn, Hollt, Hjallabúð, Sigurðar Ólafssonar búð, þrjár ónefndar þurrabúðir, Árnabúð, Bakkabúðir tvær, Gvendarbúð, Kókur, Einarsbúð, Hólbúðir tvær, Lækjarbugur. Einnig eru taldar upp 31 eyðibúð: Holltabúð, Nikulásarbúð, Sigurðarbúð, Hallsbúð, Ingubúð, Hjallabúð, Gvendarbúð, Sigurðarhús, Þorgilsbúð, Bjarnabúð, Solveigarbúð, Bakkabúðir tvær, Kolbjarnarhús, Tjarnarbúðir fimm, Barkabúð, Gvendarbúð, Melabúðir tvær, Þorbjarnartóftir, Gata, Mýrabúð, Bjarnabúðir tvær, Ólafsbúð, Björnsbúð og Skemma. JÁM V, 257-252.

1847: „Sýslumaður telur með Brimilsvöllum 11 ónafngreind grasbýli og 1 þurrabúð, en af þeim, sem metin eru til dýrleika 1805, nefnir prestur eigi nema 10, þó telur hann Bakkabúðirnar [167:040, SN-176, SN-177] nefndar einsog í jarðabókunum, og á þeirri, sem þar er talin stærri, taldir 2 ábúendur. 1805 er héraðauki talin Öskubúð [108] og Bjarnabúð [013, 023, 039?], sem prestur nú eigi nefnir, og hjá A.M.: Árnabúð [014] (55 al. Isk), Melabúð

[035, 036?] (40 al. lsk 1 kúg.) og „Hólbúð önnur” [SN-169, 167:084?] sem grasbýli frá Brimilsvöllum, og enn fremur fjöldi þurrabúða, er 1760 voru taldar 13. Leigumáli á grasbýlum þeim, sem A.M. nefnir, er hér talinn eptir honum. Sýslumaður segir nú aðeins 30 vætta lsk. á allri torfunni, en ekkert kúgildi.“ JJ, 149. „Þar er kirkja [003] byggð 1923 og lögskilarett byggð 1959, (torfrétt [059] var áður við Vallahnúk) þar var samkomuhús hreppsins, nú sumarbústaður [...].“ BS, 380. „Algengt var, að byggðin væri kölluð Vellir, svo og sjálft höfuðbólið, sem af nágrönnum var einnig nefnt Vallabær.“ Ö-Brimilsvellir SÓ, 2.

Túnakort 1916: Tún 3 ha, slétt 4/5, aukatún 1,1 ha, útrækt 1,1 ha, garðar 800 m².

„Selstaða, sem jörðin átti í heimalandi, er nú aldeilis eyðilögð af skriðum, og vilji menn selstöðu hafa þá þarf hana út að kaupa. Torfrista og stúnga enn nú bjargleg, fer til þurðar. Móskurður til eldiviðar nægur. Silúngsveiðivon er valla teljandi. Eggver í sjáfarhömrum þar sem heitir Vallnabjarg fæst ekki nema með sigum og ræktast lítt; tekur og bjargið að hryngja so sigamönnum er ekki óhætt fyrir grjóthruni. Fuglveiði og fiðurtekja því eins að sókt sje í sama bjarg til lítills ágóða. Rekavon í minna lagi, heppnast misjafnt. Sölvafjara hefur að fornu verið, má nú valla telja. Bjöllu og þönglareki gagnar hestum á vetur, þegar ekki kemur fjörusullur. Heimræði ár um kríng, lendíng góð en lángræði mikið en góð verstaða til



Kort sem sýnir hnitsett túnakort Brimilsvalla SN-167 frá árinu 1916, skráðar minjar og línuleiðir.

fiskifengs. Engjarnar eru mjög so eyðilagðar af aur og vatnagangi, en þó einna mest af yfirgangi kvikfjár heimamanna, því landþröng er mikil. Úthagar fordjarfast mjög af fjallskriðum. Hætt er kvikfje á flæðiskerjum. Oft hrapar kvikfje fyrir sjáfarhamra í stórviðrum, nema því betur sje vaktað.“ JÁM V, 246-247.

„Land jarðarinnar takmarkast af Hrísalandi að austan en Staðabergsá að vestan. [...] Þarna er landrými mest í Fróðárhreppi. Þar [...] var mikið útræði. Rituvarp er í Vallnabjargi, nú lítið nytjað.“ BS, 380.

SN-167:001 *Brimilsvellir* bæjarhóll bústaður 283840 497883

Inn á túnakort sem er líklega frá 1916 er merkt íbúðarhús og matjurtagarður á bæjarhól Brimilsvalla. Íbúðarhúsið er sunnan við matjurtagarðinn. Í fasteignamati 1918 segir: „Íbúðarhús byggt 1902 úr timbri og allt járnvarið. Stærð 12x10 al og 5 al hátt. Kjallari er undir öllu húsinu.“



Bæjarhóll 001, horft til norðausturs.

„[H]eimabærinn er almennilega kallaður Vallnabær og tíundar þeir sem í honum búa alla jörðina. Þar er og ekki venja,

so menn minnst að hjáleigmennirnir, þótt grasnyt hafi, tíundi hjér býli sín,“ segir í Jarðabók Árna Magnússonar og Páls Vídalínfrá 1711. „Íbúðarhúsið stendur stutt frá þjóðvegi að neðanverðu,“ segir í Byggðir Snæfellsness. „Bærinn á Brimilsvöllum stendur sunnarlega í miðjum túnnum, þar sem áður voru mörg býli (hjáleigur). Byggðin skiptist um læk í efra og neðra pláss,“ segir í örnefnaskrá SÓ. „(Vallnabláss). Bæirnir standa á víðáttumiklu sléttlendi við sjó fram, norðan undir háu fjalli, er Vallnahnúkur heitir, en þó nokkurn spöl frá því. Höfuðbólið (Vallnabærinn) stendur austarlega í þorpinu, er þar timburhús,“ segir í örnefnaskrá. Bæjarhóllinn á Brimilsvöllum er norðan þjóðvegar, nokkurn veginn miðja vegu milli hans og sjávar og þó nokkuð nær sjó. Kirkja 003 sem þar var byggð 1923 er um 90m norðan við bæjarhólinn. Staðurinn var fyrst athugaður árið 2015 en var heimsóttur aftur sumarið 2022 vegna fyrirhugaðar raflagnar RARIK. Raflögnin og áhrifasvæði hennar liggur yfir norðausturhluta bæjarhólsins.

Bæjarhóllinn er í landi sem er nokkuð hæðótt og liggur að sjó. Bæði vestan og austan við hann eru lækir og þá munu tún vera nokkuð blaut en þau hafa öll verið framræst.

Bæjarhóllinn er um 49 x 47 m að stærð og snýr austur vestur. Upphleðsla hans gæti verið um

2 m en austantil á honum stendur íbúðarhús byggt 1945. Það er hæð, grunnur kjallari og ris. Lítið hús er einnig norðvestantil á hólnum. Gamli bærinn sneri líklega stöfnum til vesturs.

Hættumat: stórhætta, vegna framkvæmda

Heimildir: Túnakort 1916; JÁM V, 246; BS, 380; Ö-Brimilsvellir SÓ, 1; Ö -Brimilsvellir, 1; Fasteignamat 1916-1918 - undirnat Snæfells- og Hnappadalssýsla, 182

SN-167:006 heimild um kálgarð 283839 497906

Samkvæmt túnakorti frá 1916 var kálgarður fast norðvestan við bæ 001 og hefur hann væntanlega verið norðan undir bæjarhólnum.

Staðurinn var fyrst athugaður árið 2015 en var heimsóttur aftur sumarið 2022 vegna fyrirhugaðar raflagnar RARIK. Áhrifasvæði raflagnarinnar liggur yfir þann stað þar sem kálgarðurinn var áður.

Kálgarðurinn var mörkum bæjarhóls og sléttaðs túns.

Ekkert sér til minja vegna sléttunnar.

Hættumat: stórhætta, vegna framkvæmda

Heimildir: Túnakort 1916

SN-178 Hrísar

1695: 16 hdr. Bændaeign. Old Icelandic Land Registers, 169.

1711: 16 hdr. Bændaeign. JÁM V, 252.

1847: 16 hdr. Bændaeign. JJ, 150.

15.4.1480: Skipti eftir Ólöfu Loptsdóttur. „Hlaut þorleifur biornsson j sinn hlut til motz uit einar brodr sinn þessa peninga. [...] hris.“ DI VI, 256.

1505: Ágríp af gjafabréfi Sigurðar Daðasonar til Snóksdalskirkju. „Neffndur Sigurdur heffur og kirkiunne feinged sexærijngs skipstödu i [Hrísa]Klett millum Höffda og Enniss arid um krijng. Elldevidartak j hrijsa jörd.“ DI IX, 48-49.

1711: Taldar eru upp þrjár grasnytjarbúðir sem tilheyra jörðinni: Tjarnarkot og tvö Hrísakot. Einnig eru nefndar þrjár þurrabúðir í eyði: Hólbúð, Klettsbúð og ein nafnlaus búð. JÁM V, 253-254.

1847: „Sýslumaður telur 3 hjáleigur (ónafngreindar) með Hrísum, og eru þær hér taldar, með sömu nöfnum, sem þær eru kallaðar 1805 og já A.M., en prestur nefnir nú aðeins 1 (Tjarnarkot) með sama nafni, en kallar þar á móti Pínukot og Lómakot, máske þau sömu grasbýlin, sem áður hafa verið nefnd Hrísakot, efra og neðra,“ segir í JJ, 150. „Á Hrísum var forðum margbýlt og hjáleigur ýmsar enda útræði mikið þaðan; hét byggðin einu nafni Hrísapláss. Nú eru Hrísabæir tveir: Neðri-Hrísar, sem forðum var aðaljörðin, og Efri-Hrísar sem fyrrum hét Lómakot.“ SF, 376.

„Engjatak eigna menn jörðunni eitt í Brimnessvallaland, og skuli þar í mót koma beit hingað aftur. Annað í Máfahlíðarland, sem koma skuli fyrir skipsuppsátur í plátsi því er kallað er Klettur. Bæði engin eru í takmörkuðu plátsi; því er ekki nafn gefið, sem eignað er á Brimnessvöllum, en hitt í Máfahlíðarlandi heitir enn nú í dag Hrísaengi.“ JÁM V, 252-253.

Túnakort 1919: Tún 1 ha, slétt 1/4, garðar 700 m².

„Selstaða er til í heimalandi allnærri, og brúkast því ei. Torfrista og stúnga meinlega sendin, so valla helst um árið. Móskurður góður og nægur. Hrísrif sem verið hefur er eyðilaggt aldeilis. Selveiðivon ekki miður en í meðallagi, rækist lítt. Rekavon í meðallagi. heppnast misjafnt. Sölvafjara nokkur. Fjörugrös eru til en brúkast ekki. Heimræði er ár um kríng. Og lendíng góð. [...] Hætt er túninu fyrir skriðu úr bröttu fjallgili og hefur af því skaði orðið fyrir 10 árum. Engjar má öngvar telja nema veitu, sem liggur fyrir heimabænum og falla, ef vel er ært, vel 20 hestar.“ JÁM V, 252-253.

„Bæirnir standa á sléttlendi fyrir vestan Hrísaá en á milli þeirra rennur Hrísgil.“ SF, 376.

SN-178:035 garðlag óþekkt

285394 497680

Garðlag er um 260 m norðvestur af bæ Neðri-Hrísa, fast sunnan við Tunguveg. Úttektarsvæði vegna fyrirhugaðrar línu-lagningar RARIK 2022 liggur yfir norðurhluta garðlagsins.

Vestari hluti garðlagsins liggur um rýrt mólendi, afmarkað af skurði sem liggur norðvestur-suðaustur. Austan skurðarins er graslendi. Girðing liggur norður-suður samhliða Tunguvegi, um 10 m sunnan við veginn.

Garðlagið er u.þ.b. V laga. Það er í heild um 135 m á lengd og liggur fyrst um 75 m til suðausturs út frá Tunguvegi en sveigir þá til norðausturs og endar um 18 m sunnan við veginn. Garðlagið er um 60 m á breidd og á bilinu 50-120 cm á hæð. Garðlagið er grasi vaxið en rof eru í því á stöku stað. Þar sem girðing liggur yfir garðlagið sést hann ekki á um 6 m löngum kafla en á austurhluta er garðlagið er einnig rofið af skurði á um 11 m kafla.

Hættumat: stórhætta, vegna framkvæmda



Garðlag 035.

SN-182 Túnga

1695: 16 hdr. Bændaeign, áður Helgafellsklausturseign, síðan konungseign til 1694. Old Icelandic Land Registers, 169.

1711: 16 hdr. Bændaeign. JÁM V, 254.

1847: 16 hdr. Bændaeign. JJ, 150.

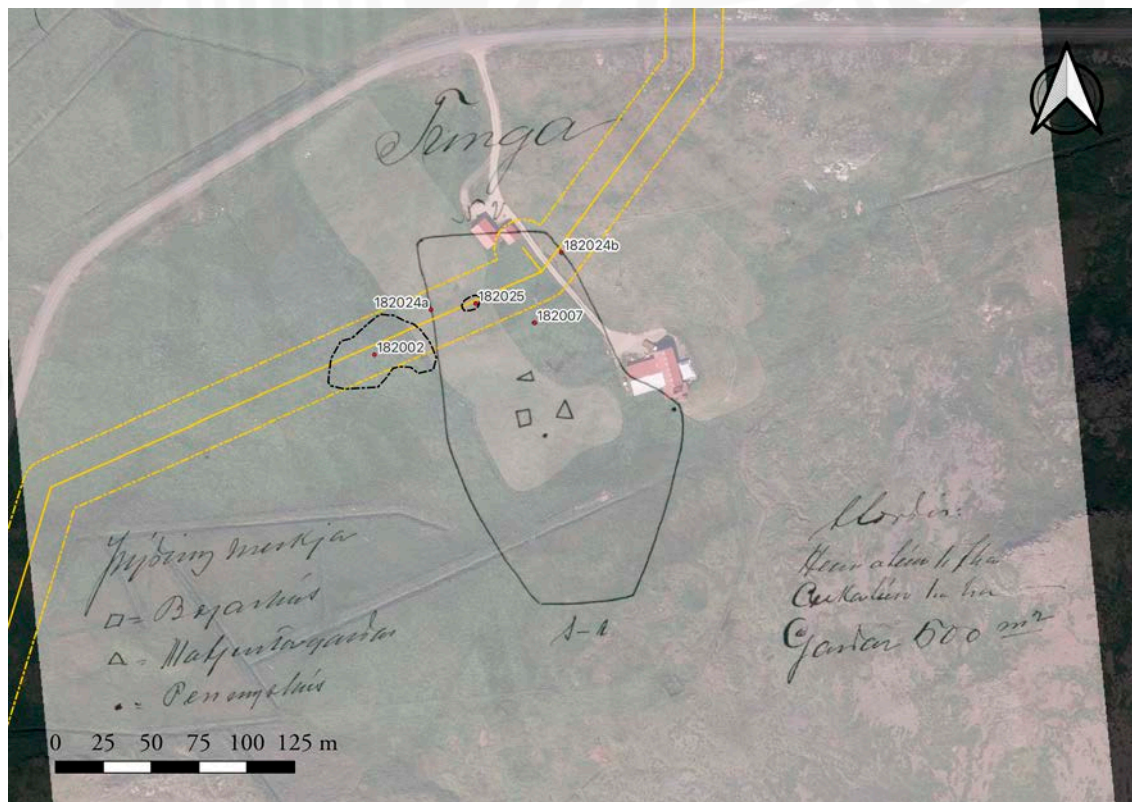
[1355]: Máldagi Ólafskirkju í Máfahlíð. „Þetta fee a kirkian j mavahlyd. tuo hlute j Tvngv landi.“ DI III, 111.

2.5.1425: Tveir menn votta að Þorleifur Marteinnsson hafi handlagt Nikulási Broddasyni Tungu og fleiri jarðir sem hann erfði eftir Sveins Marteinnsson móðurföður sinn og Jón Þorgilsson föðurföður sinn. DI IV, 320-321.

23.10.1467: Skiptabréf eftir Björn Þorleifsson. „Þessum jordum skiptum vier fyrrnefnder menn hustru Olofu Loptsdottur j sitt hlutskipte er so heita. [...] þridiung j Tungu.“ DI XII, 49-50.

15.4.1480: Skipti eftir Ólöfu Loptsdóttur. „Hlaut þorleifur biornsson j sinn hlut til motz uit einar brodr sinn þessa peninga. [...] tunga.“ DI VI, 256.

17.1.1495: Testamentisbréf Solveigar Björnsdóttur. „Jtem gef ec sonum minum ij [...] þessa



Kort sem sýnir hnitsett túnakort Tungu SN-182 frá árinu 1916, skráðar minjar og línuleiðir.

mina testamentvm gíof þorleifi og joni. [...] tunga. allar þessar jarðer firir iij c. hundrada og þar med c. kugilla eda kugilla virt.“ DI VII, 243-244.

16.6.1503: Ormr Nikulásson selur Halldóri ábóta og klaustrinu á Helgafelli „alla þa eign. riett og tiltolu sem hann ma edur matti eigandi ad verda jordunum. Maahlíjd. Holhti og Thungu og honum hafði thil erfda fallid epter fodur sinn og modur [...].“ DI VII, 640.

1847: „Sýslumaður nefnir aðeins eina Túngu með 1 hjáleigu, einsog gjört er 1805 og áður (þó nefna jarðabækurnar - enar eldri - eigi Tungukot); en prestur nefnir: Efri Túngu, Tungukot, Neðri Túngu og Nýju Túngu, sé tómthús, er amtmaður kallar Nýjabæ.“ JJ, 150. „Bæirnir voru áður tveir og voru kallaðir Efri-Tunga og Neðri-Tunga. [...] Tungukot fór í eyði 1920 og var þá skipt til helminga á milli Tungubæjanna. Efri-Tunga stóð ofar og sunnar er Neðri-Tunga. Eftir það nefndist bærinn Tunga,“ segir í örnefnaskrá, 1.

„Engjaitak í Máfahlíðarland sem bóndaeigninni fylgir [...] hefur brúkað verið. Hinn parturinn hefur þess ekki notið yfir 20 ár eður lengur, sumir meina aldrei.“ JÁM V, 255.

Túnakort 1919: Tún 1,7 ha, aukatún 1 ha, garðar 500 m².

„Torfrista og stúnga því eins bjargleg að þökur sjeu skornar í sendnu vallendi. Móskurður til eldiviðar þver mjög. Heimræði má hjer ekki kalla, þó menn geti lent um vor og sumar við einn brigðulan áros, þar sem sæta þarf sjáfarflæðum. Rekavon nær engin, því mjög lítið er sjáfarpláts. [...] Engi ekki nema það sem hent er í fjallhögum.“ JÁM V, 254-255.

1977: „Íbúðarhúsið stendur stutt frá þjóðvegi að ofanverðu. Landið nær frá Kötlholti - Tunguós, Stafnafell - að Hrísaá. Túnið hefur verið stækkað nokkuð, en nýrækt mistekist. Landið er blautt, vikurborið og grær illa. Engar slægjur utan túns. Fjallland gott fyrir sauðfé. Áður var þarna útræði. Lítilsháttar silungsveiði er í Tunguósi,“ segir í BS, 383;

SN-182:002 *Neðri-Tunga* bæjarhóll bústaður 286168 498116

„Efri-Tunga stóð ofar og sunnar en Neðri-Tunga. Eftir það nefndist bærinn Tunga,“ segir í örnefnaskrá.

„Bæirnir standa á hæðarrana, sem lækkar niður að Tunguós. [...] Árið 1953 eða 1954 sléttaði þáverandi ábúandi í Tungu Ólafur Kristjánsson, vegna túnræktunar, allar rústir í Tungulandi; rústir Arakots, Tungukots og rústir gömlu bæjanna í Neðri-Tungu og Efri-Tungu,“ segir í örnefnaskrá.

Bæjarhóll Neðri-Tungu er um 70 m suðvestan við núverandi íbúðarhús jarðarinnar (b. 1948). Eins og fyrr segir er búið að slétta hóllinn og sjást engin bæjarhús lengur á þessum stað þótt enn mótár greinilegar fyrir bæjarhóli. Miðlína jarðstrengs 2022 fer þvert í gegnum bæjarhólinn.

Neðri-Tunga var rétt vestan við ræktað tún. Á þessum stað er gamalt tún sem komið er

í órækt og var það allt á kafi í grasi þegar skrásetjari var þar sumarið 2022. Mishæðótt tún sem hallar lítillega til norðurs. Rétt sunnan við hóllinn er framræsluskurður.



Bæjarhóll Neðri-Tungu 002, horft til austurs.

Bæjarhóllinn er 56 x 25 m að stærð og snýr hér um bil ANA-VSV. Hann er um 1,5-2 m á hæð en er að hluta til reistur á náttúrulegum hól. Hóllinn hefur nokkuð aflíðandi hlíðar og með skýrar brúnir til norðurs og vestur en óskýrar til suðurs og austurs. Samkvæmt Sigurði Gylfa Kjartanssyni, heimildamanni, sér enn ógreinilega till húsgrúnns en allt svæðið var kaffloðið þegar skrásetjari var þar og engin greinileg merki grunns.

Hættumat: stórhætta, vegna framkvæmda

Heimildir: BS 1977, 373; Ö-Tunga í Fróðárhreppi í Snæfellsnessýslu 1986, 1; Ö-Tunga ÞJ, 1 -

SN-182:007 heimild um útihús 286253 498133

Inn á túnakort Tungu (án árs) er útihús merkt um 50 m NNA við Efri-Tungu 001 og 35 m vestan við túngarð 024. Útihúsið er 7 m utan við áhrifasvæði jarðstrengs 2022 en helgunarsvæði (15 m) nær inn á það.

Mishæðótt tún sem komið er í órækt. Til austurs er vegur sem liggur frá núverandi íbúðarhúsi jarðarinnar (b. 1948) og til útihúss.

Engin merki um útihús sjást lengur vegna sléttunar,

Hættumat: hætta, vegna framkvæmda

Heimildir: Túnakort Tungu

SN-182:023 mannvirki óþekkt

286331 498351

Grjóthlaðin hrúga, sennilega seinustu leifar af einhvers konar mannvirki, er um 60 m norðan við veg 5742 og 20 m sunnan við Holtsá. Jarðstrengurinn liggur þvert í gegnum mannvirkið.



Mannvirkið er við klettabrún og er nokkuð affiðandi brekka til norðurs. Annars er svæðið umhverfis mannvirkið grasigróið þótt grjót standi upp úr grasinu víða.

Mannvirki 023, horft til ANA.

Mannvirkið er 6 x 2 m að stærð og snýr austur-vestur. Sennilega er um að ræða einhvers konar grjóthlaðnar ndirstöður af mannvirki, sem er allt að 0,4 m á hæð. Ekki er ljóst hvert hlutverk mannvirkis sem þarna hefur staðið var en gott útsýni er frá þessum stað og í Holtsá.

Hættumat: stórhætta, vegna framkvæmda

SN-182:024 heimild um túngarð

286198 498139

Túngarður er merktur umhverfis heimatún bæjar 001 inn á túnakort frá 1916. Samkvæmt túnakorti afmarkaði garðurinn svæði sem er 190 x 120 m að stærð og snýr norður-suður. Aðeins lítill hluti norðaustur- og norðvesturhluta garðsins lendir inn á áhrifasvæði jarðstrengsframkvæmda árið 2022. Túngarðurinn liggur þvert í gegnum miðlínu lagnastrengsins á tveimur stöðum.

Á þessum stað er óræktað svæði sem var á kafi í grasi þegar skrásetjari var þar sumarið 2022. Svæðið er smámishæðótt.

Engin merki um túngarð sjást lengur innan áhrifasvæðis árið 2022.

Hættumat: stórhætta, vegna framkvæmda

Heimildir: Túnakort 1916

SN-182:025 þúst útihús

286222 498143

Þúst er um 60m noðan við Efri-Tungu 001 og 30 m ANA við Neðri-Tungu 002. Ekkert mannvirki er merkt á þesum stað inn á túnakort frá 1916 og hefur það líklega verið aflagt fyrir gerð kortsins. Fyrirhugaður rafstrengur RARIK liggur þvert í gegnum þústina.

Á þessum stað er óræktað tún sem er mishæðótt. Þarna vex mikið af grasi og sóleyjum.

Þústin er 10 x 6 m að stærð og snýr ANA-VSV. Hún er 0,5 m hærra en umhverfið í kring og hefur skýrar brúnir en ekkert greinilegt tóftarlag má sjá á henni.

Hættumat: stórhætta, vegna framkvæmda



Þúst 025, horft til austurs.



IV.II Mýrar

MH-171 Melur

1695: 16 hdr. Bændaeign, Old Icelandic Land Registers, 155

1709: 16 hdr. Bændaeign, JÁM IV, 419.

1847: 16 dr. Bændaeign. JJ, 132.

Jarðarinnar er getið í Heiðarvígasögu. „[...] rennr Gestr [Þórhallason] suðr á leið til Borgarfjarðar ok kemr at Mel; sá hét Halldórr, er þar bjó, en kona hans var náskyld Gestí.“ ÍF III, 235.

[Um 1463-1470]: Máldagi Hofstaðakirkju á Mýrum. „Kirkia aa hofstodum aa [...] allt landit at mel. Er þar half iordin til leiguburðar. ijj. merkur.“ DI V, 409.

Túnakort 1918: Tún 3,1 ha, slétt 4/5. Garðar 200 m².

„Skógur til raftviðar valla teljandi, til kolgjörðar og eldiviðar nægur og brúkar ábúandi skóg til bússnaðsynja. Torfrista og stúnga bjargleg. Móskurður til eldiviðar brúkast ei, meinast þó vera. Móskurður til eldiviðar brúkast ei, meinast þó vera. Engjarnar hafa brugðist í margt ár og ekki sprottið, og eru því komnar í mosa fyrir þessa óáran, so mönnum þykir örvænt að þetta slægjuland muni hjer eftir að gagni verða. Landþröng er og víða graslítið brunahrún, og því kaupir ábúandi sumar og vetrarhaga fyrir xxx álna toll af Svarfhólsmönnum árlega. Vatnsból erfitt í Melsá um vetur fyrir brattlendi og hálkufrostum. Hreppamannaflutningur torsóktur fyrir foröðum.“ JÁM IV, 420.

„Land Mels er ekki mjög stórt, en það er fjölbreytt að gerð. Austasti hluti þess er úfið hraun, Melshraunið, vestasti hluti þess, sem runnið hefur úr Hraundalnum. Vestan við hraunjaðarinn, skilin frá honum af mýrarsundi er löng melalda. Bæjarhús standa nyrst á þessari öldu, nærri Melsá, og þar eru eldri tún jarðarinnar. Á suðurhluta öldunnar eru dálitlar skógarleifar. Þar setti Skógrækt ríkisins upp skógræktargirðingu fyrir allmörgum árum. Vestur af öldunni eru samfelldar mýrar og flóar. Austasta hluta þeirra, næst bænum, hefur nú verið breytt í tún. Austur frá suðurhluta öldunnar er einnig allstór mýrarspilda. Óveruleg hlunnindi af laxveiði í Melsá fylgja Mel.“ BB III, 309.



Kort sem sýnir hnúsett túnakort Mels MH-171 frá árinu 1918, skráðar minjar og línuleiðir.

MH-171:001_01 *Melur* bæjarhóll bústaður 353021 471863

Á túnakorti er bær 001_01 merktur litlu austan við miðju heimatúnsins og er kálgarður 001_02 fast austan við bæ. Í fasteignamati frá 1916-1918 er bæjarhúsum á Mel lýst svo: „Baðstofa þrepbyggð 8 1/2 x 6 ál og frambær er 10 x 4 1/2 ál.“ Gamli bærinn stóð um 50 m suðaustur af núverandi íbúðarhúsi og sneri líklega stöfnum til suðurs. Síðasti bærinn sem stóð á þessum stað var rifið í kringum 1980 samkvæmt ábúanda. Miðlína úttektarsvæðis vegna fyrirhugaðrar raflagnar RARIK liggur að bæjarstæðinu og stoppar þar sem bærinn og kálgarðurinn voru áður.



Bæjarhóll 001_01, horft til norðurs.

Umhverfis gamla bæjarhólinn er slétt tún í rækt. Heimreið liggur framhjá bæjarhólnum sunnan- og vestantil. Búið er að planta greni, furu og rifsberjarunnum fast norðan við

matjurtagarð sem enn er á staðnum.

Sléttað hefur verið úr minjum gamla bæjarins og sést ekki skýr hólmyndum á svæðinu. Á túnakorti frá 1918 eru bæjarhús sýnd sem 10 x 10 m að stærð.

Hættumat: stórhætta, vegna framkvæmda

Heimildir: Túnakort 1918; Fasteignamat 1916-1918 - undirmat; Mýrasýsla, 199

MH-171:001_02 heimild um kálgarð 353026 471852

Þar sem kálgarður er merktur austan við bæ 001_01 á túnakorti frá 1918 er nú kartöflugarður. Kálgarðurinn sem merktur er á túnakortið hefur líklega náð lengra til norðurs. Kartöflugarðurinn er um 16 x 11 m að stærð og snýr austur-vestur. Ekki er hlaðið umhverfis kartöflugarðinn en lögum gamla garðsins gæti stjórnað lögum hans a.m.k. að hluta.

Hættumat: stórhætta, vegna framkvæmda

MH-172 Fíflholt

1695: 24 hdr. Bændaeign, Old Icelandic Land Registers, 156.

1709: 24 hdr. Bændaeign, JÁM IV, 449

1847: 16 dr. Bændaeign. JJ, 132.

[Um 1530-1600]: Skrá um landamerki Fíflholta í Hraunhreppi á Mýrum. DI IX, 567-569; DI XI, 102-104.

Sveitarfélögin á Vesturlandi keyptu Fíflholt árið 1997 og er þar nú urðunarstaður sorps.

Túnakort 1918; Tún 6,5 ha, slétt 1/3. Garðar 450 m².

„Hagagöngufje taka ábúendur stundum á vetur sjer til gagnsmuna meira eður minna. Torfrista og stúnga nýtandi, erfið til að sækja. Reiðingsrista fyrir heimilið bjargleg. Móskurður lakur til eldiviðar, brúkast þó. Hrísrif lítið til tróðs. Engjunum grandar lækur í vatnsvöxtum, sem ber mor og slý í slægjuland. Hætt er kvikfje fyrir stórvíðrum á vetur, sje ei með mestu gætni við varðað. Vatnsból bregst um vetur og er þá erfitt í torfgröfum. Kirkjuvegur lánгур og torsóktur fyrir foröðum á sumur til Staðarhrauns, en fyrir Melsá og Melslæk á vetur. Hreppamannaflutningur erfiður á sumur fyrir foröðum.“ JÁM IV, 450.

„Jörðin er landstór, og er landið að mestum hluta mýrar og flóar, en í norðurhluta þess er



Kort sem sýnir hnitsett túnakort Fíflholts MH-172 frá árinu 1918, skráðar minjar og línuleiðir.

allmikill melafláki, Fíflholtamelar. Melar þessir eru nyrsti hluti melarana, sem liggur alllangt niður í Hraunhrepp og er trúlega forn jökulruðningur. Ólafsvíkurvegur liggur um melana ofanverða, og eru þar vegamót Ólafsvíkurvegar og Hraunhreppsvegur. Mjög beitarstelt þótti í Fíflholtum, á meðan sauðfjárrækt byggðist á útbeiti á vetrum, en slægjur þóttu rýrar.“ BB III, 297.

MH-172:008 heimild um túngarð 350033 469886

Á túnakorti frá 1918 er túngarður teiknaður umhverfis heimatúnið. Í fasteignamati frá 1916-1918 segir að að gripagirðing sé kringum allt túnið. Fyrirhuguð raflögn RARIK mun liggja yfir norðurmörk heimatúnsins í Fíflholti, líkt og það er teiknað á túnakort frá 1918, um 50 m vestur af bæ 001.

Þar sem vesturmörk túnsins voru áður liggur nú malarvegur bílastæði við sorpurðunarstöðina að Fíflholtum. Umhverfis er hálfgróinn melur.

Svæðinu hefur mikið verið raskað í tengslum við sorpurðun á svæðinu og ekki sjást merki um túngarð á yfirborði.

Hættumat: stórhætta, vegna framkvæmda

Heimildir: Túnakort 1918; Fasteignamat 1916-1918 - undirmat; Mýrasýsla, 200

MH-174 Álptá

1695: 16 hdr. Hítardalskirkjueign, Old Icelandic Land Registers, 155.

1709: 16 hdr. Hítardalskirkjueign, JÁM IV, 420.

1847: 16 dr. Hítardalskirkjueign. JJ, 132.

1397: Máldagi Hítardalskirkju. „Allra heilagra kirkia j Hitardal a [...] Alftta.“ DI IV, 184.

1470: Máldagi Hítardalskirkju. „Allra heilagra kirkia j hitardal a [...] afta a.“ DI V, 599.

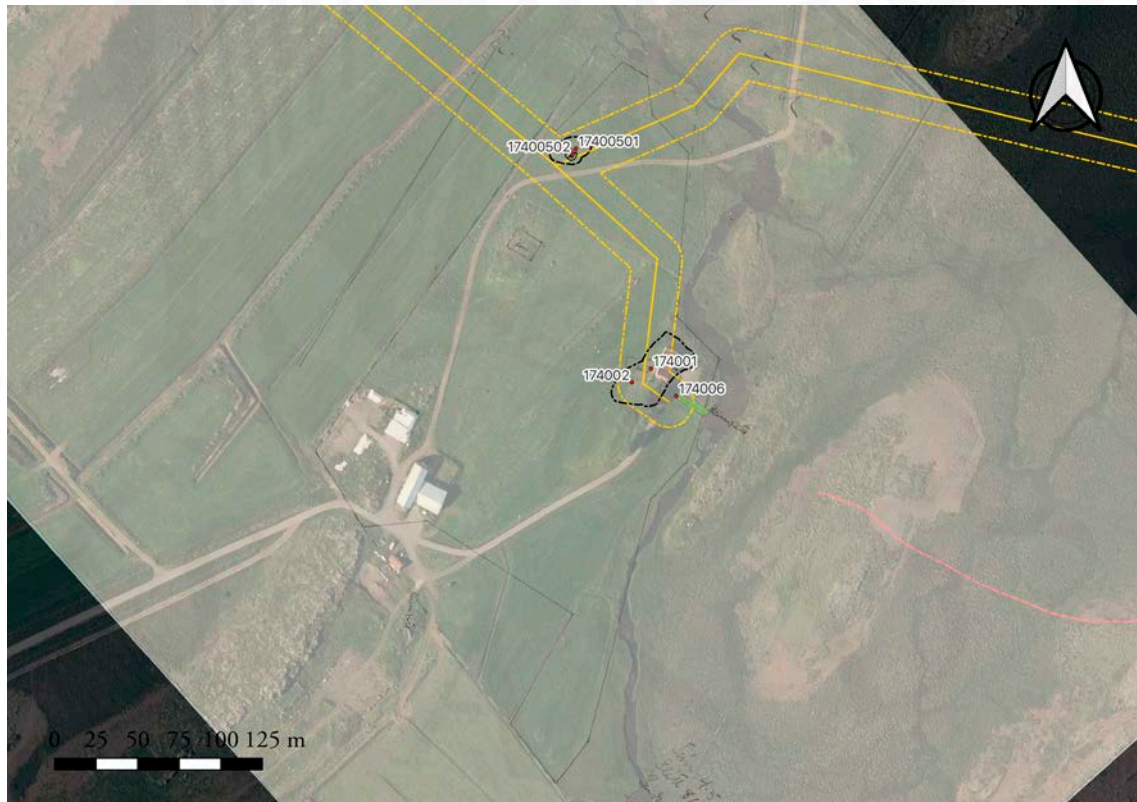
1504: Skrá og reikningsskapur eigna Guðna Jónssonar. „viij kugilldi aa aalptaa.“ DI VII, 745.

1570 og síðar: Máldagi Hítardalskirkju. „Jtem a kirkian thessar jarder. [...] Altarland. leigd fyrer c.“ DI XV, 611-612.

Um skeið eða 1906 til 1922 var húsmennskubýli í landi Álftár, Álftárstekkur.“ BB III, 292.

Túnakort 1918: Tún 4,5 ha, slétt 8/9. Garðar 235 m².

„Skógur sem segir um Mel supra. [Skógur til raftviðar valla teljandi, til kolgjörðar og eldiviðar nægur og brúkar ábúandi skóg til bússnauðsynja.] Torfrista og stúnga bjargleg. Móskurður til eldiviðar lakur. Engjar litlar nema það hent er úr hagnýrum. Foröð eru mikil í landinu, so allvíða þarf að brúa undir kvikfje á sumur, ef því skal óhætt vera heim og heiman.“ JÁM IV, 421.



Kort sem sýnir hnúsett túnakort Álftár MH-174 frá árinu 1918, skráðar minjar og línuleiðir.

„Land jarðarinnar er víðlent. Meginhluti þess er mýrar og flóar með dreifðum, stökum skógar- og klapparásum. Nokkurt melasvæði er í vesturhluta þess, og nyrsti hluti þess er úfinn, gróðurlítill hraunfláki, hluti af hrauni því sem runnið hefur fram úr Hraundal. Hraunflákinn skiptist milli fjögurra jarða, og ber hver hluti þess nafn dregið af nafni viðkomandi jarðar. Álftá fellur um land jarðarinnar. Hún er bergvatnsá, sem kemur undan hraunjaðrinum í nokkrum vatnsmiklum uppsprettum. Á austurmörkum jarðarinnar fellur áin Veita, sem kemur úr Hraundalnum og rennur með austurbrún hraunsins, þar sem henni bætist vatn frá uppsprettum undan hrauninu. Landspilda vestan við Veitu var keypt undan Álftártungu 1923. Jörðinni fylgja nokkur hlunnindi af laxveiði í þessum tveimur ám.“ BB III, 292.

MH-174:001 *Álftá* bæjarhóll bústaður

354321 466950

Á túnakorti frá 1918 er bær 001 merktur við austurjaðar heimatúnsins. Í fasteignamati frá 1916-1918 er Álftárbænum lýst svo: „Íbúðarhús steinsteipt, að stærð 11 x 8 1/2 ál, einlift, með kjallara og porti.“ Íbúðarhúsið stendur enn og var byggt 1911 samkvæmt fasteignaskrá. Samkvæmt ábúanda var torfbær litlu norðvestan við núverandi íbúðarhús. Fyrirhuguð raflögn RARIK liggur yfir bæjarhólinn.



Bæjarhóll 001, horft til ANA.

Bærinn stendur um 30 m vestan við bakka Álftár. Malarplan er fast suðvestan við bæinn en handan þess er aflíðandi grasi gróin brekka niður að ánni. Heimreið liggur að bænum úr suðri en umhverfis hann eru sléttuð tún. Trjám hefur verið plantað meðfram heimreiðinni vestantil.

Bæjarhóllinn er um 50 x 25 m að stærð og snýr norðaustur-suðvestur. Hóllinn er víðast um 1 m á hæð en að sunnanverðu rennur hann saman við náttúrulegan kletthól, um 2 m á hæð. Norðaustantil á hólnum stendur steipt íbúðarhús á tveimur hæðum. Grunnar dældir eru í bæjarhólnum vestur og suðvestur af bæ en ekki sjást skýr merki um mannvirki.

Hættumat: stórhætta, vegna framkvæmda

Heimildir: Túnakort 1918; Fasteignamat 1916-1918 - undirmat; Mýrasýsla, 201; Fasteignaskrá

MH-174:002 heimild um útihús

354310 466942

Útihús er merkt á túnakort frá 1918 um 15 m SSV af bæ 001. Húsið var suðvestarlega á bæjarhól 001 en það er horfið. Fyrirhuguð raflögn Rarik liggur yfir staðsetningu útihússins. Bærinn stendur um 30 m vestan við bakka Álftár. Heimreið liggur að bænum úr suðri en umhverfis hann eru sléttuð tún. Trjám hefur verið plantað meðfram heimreiðinni vestantil. Ekki sjást skýr merki um útihúsið á yfirborði og sléttað úr minjum þess en grunnar dældir eru þó í bæjarhólnum á þessu svæði og er líklegt að ummerki séu varðveitt undir sverði.

Hættumat: stórhætta, vegna framkvæmda

Heimildir: Túnakort 1918

MH-174:005_01 þúst útihús

354276 467083

Útihús er merkt á túnakort frá 1918 um 140 m NNV af bæ 001. Á þessum stað er hóll 005_01 og tóft 005_02 ofan á honum. Fyrirhuguð raflögn RARIK liggur yfir hólinn og tóftina.

Rústahóllinn er utan núverandi heimatúns, í smábýfðu beitarhólfi. Vegarslóði liggur austur-vestur um 5 m sunnan við hólinn.

Hóllinn er ílangur, um 27 x 16 m að stærð, og snýr norðaustur-suðvestur.

Hann er grasi gróinn og er hæstur um 1.2 m. Víða eru dældir í hólnum en ekki sjást skýr ummerki um aðrar byggingar en tóft 02. Mögulegt er að hólinn sé náttúrulegur en líklegt er að hann sé a.m.k að hluta myndaður af uppsafnaðri mannvist.

Hættumat: stórhætta, vegna framkvæmda

Heimildir: Túnakort 1918

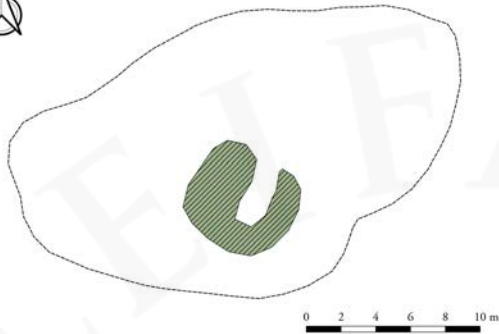


Rústahóll 005_01, horft til VNV.

MH-174:005_02 tóft útihús

354274 467079

Tóft 005_02 er sunnarlega á hólnum miðjum. Hún er einföld, um 6 x 5,5 m að stærð og snýr norðvestur-suðaustur. Op er á tóftinni til norðausturs. Tóftin er heldur óskýr og rís ekki hÆrra en 20 cm að innan en hæst um 35 cm að utan á norðvesturhlið. Tóftin er að mestu grasi gróin en grjóthleðsla sést þó meðfram norðvesturhlið að utanverðu, einföld röð af stóru



Töft 005_02, horft til SSA á ljósmynd.

grjóti, allt að 40-50 cm í þvermál. Grjótið er við það að hverfa í gras og mosa.

Hættumat: stórhætta, vegna framkvæmda

MH-174:006 gata traðir

354336 466934

Traðir eru merktar suðvestan við bæ á túnakort frá 1918. Traðirnar eru enn varðveittar og liggja frá malarplani suðaustan við bæ 001 til suðausturs að Álftá. Áhrifasvæði fyrirhugaðar raflagnar RARIK nær yfir norðvestari helming traðanna.



Traðir 006 horft til ASA.

Sléttað tún er sunnan við traðirnar en njólabreiða norðan við þær. Afliðandi halli er frá bæ niður að ánni.

Traðirnar eru um 20,5 m langar og 2,2 m breiðar. Ekki er sést skýr ytri kantur. Traðirnar eru um 30 cm djúpar næst bæ en um 1 m næst ánni. Þær eru grónar grasi og njóla auk þess sem hófsóley vex í tröðunum næst ánni þar sem blautast er. Handan árinna er traktorsslóði sem liggur áfram til suðausturs.

Hættumat: stórhætta, vegna framkvæmda

Heimildir: Túnakort 1918

MH-174:008 varða óþekkt

352966 468080

Varða er um 1,7 km norðvestur af bæ 001 og rúmum 20 m norðaustan við Snæfellsnesveg, við afleggjara að námu á Fornaselsás. Varðan er innan áhrifa-svæðis fyrirhugaðar raflagnar RARIK, um 11 m norðaustan við miðlínu svæðisins. Önnur varða 009 er um 73 m til NNA.



Varða 008, horft til norðurs.

Varðan er ofan á lágu klettholti, hálfgrónu mosa og lyngi. Mýrlendi er sunnan vörðunnar en klettholt og malarnáma til norðurs.

Varðan er um 0,8 x 1 m að grunnfleti og um 1,1 m á hæð. Varðan er lítillega grasi gróin í botninn. Telja má 6-7 umför grjóts í vörðunni og er það vel skófum vaxið. Hlutverk vörðunnar er óþekkt. Ekki er útilokað að hún tengist selinu sem ásinn er kenndur við en henni hefur þá verið vel við haldið.

Hættumat: stórhætta, vegna framkvæmda

MH-174:010 garðlag óþekkt

354271 465541

Fornlegt garðlag suðaustan við bæ 001. Syðri endi þess er um 1,4 km suður af bænum en nyrðri endi þess um 970 m suðaustur af bænum. Á loftmynd virðist garðlagið þó mögulega ná mun lengra til norðvesturs. Garðlagið liggur samhliða Veitá og virðist loka af bug við ána. Garðlagið er að mestu um 2,5 til 15 m suðaustan við miðlínu fyrirhugaðrar raflagnar RARIK en um 160 m frá vestari enda garðlagsins liggur miðlínan í gegnum rof á garðinum.



Garðlag 010, horft til suðausturs.

Garðlagið liggur um mýrlendi með klapparmelum á stöku stað. Vestari rennur um 40 m sunnan við vestari enda garðlagsins.

Garðlagið er alls um 956 m langt en er víða rofið á allt að 150 m löngum köflum. Það liggur að mestu norðaustur-suðvestur en um 170 m frá syðri enda þess beygir garðlagið til VSV. Garðlagið er um 1-1,5 m á breidd og rís hæst um 50 cm. Það er gróið háu grasi, mosa og hrafnafífum.

Hættumat: stórhætta, vegna framkvæmda

MH-174:011 gata leið

354075 467231

Á herforingjaráðskorti frá 1911 er gata sýnd sem liggur frá bæ til norðvesturs að vagnvegi MH-671:002. Úttektarsvæði vegna fyrirhugaðs jarðstrengs RARIK 2022 liggur yfir leiðina um 355 m norðvestur af bæ 001.



Leið 011, horft til VNV.

Næst bænum eru ræktuð tún, afmörkuð af skurðum. Fjær bæ liggur leiðin yfir deigan brokflóa milli klettaása. Næst klettaásunum er land uppblásið.

Leiðin sést ekki næst bænum og er hún þar horfin í tún. Handan túna sést leiðin á um 52 m löngum kafla. Hún sést þar sem um 2,5 m breiður vegur, mögulega ruddur. Hann er grasi gróinn en lítið eitt sléttari en umhverfið. Leiðin hverfur síðan aftur nær klettaásunum þar sem land hefur blásið upp. Handan ásanna sést leiðin aftur en liggur þar utan úttektarsvæðis 2022.

Hættumat: stórhætta, vegna framkvæmda

Heimildir: Hkort 25 SA

MH-179 **Ánastaðir**

1695: 16 hdr. Bændaeign, Old Icelandic Land Registers, 155.

1709: 16 hdr. Bændaeign, JÁM IV, 423.

1847: 16 dr. Bændaeign. JJ, 132.

15.4.1480: Skiptabréf eftir Ólöfu Loptsdóttur milli Þorleifs og Einars Björnssonar. „Hlaut þorleifur björnsson j sinn hlut til motz uit einar brodr sinn þessa peninga. [...] annastader.“ DI VI, 256.

12.3.1511: Stephán biskup í Skálholti leggur Ánastaði til sóknar og gjalda til Hjörseyjarkirkju. „[...] ad þeir tueir bæir er suo heita anastader og hamrendar liggia langt j burtu fra soknarkirkjunne alltanesi. Enn erv j nalægd uid hesseyjar kirkiu [...].“ DI VIII, 342.

1709: Ein eyðihjáleiga, Ánastaðakot. JÁM IV, 424.

„Svo virðist sem kot þetta [Ánastaðakot] hafi ekki byggst aftur fyrr en 1870 og var þá í byggð um 30 ára skeið eða til ársins 1902. Annað býli, Jaðar, var byggt í landi Ánastaða seint á síðastliðinni öld, en það var aðeins í byggð í sjö ár. Bæjarbruni varð á Ánastöðum árið 1967, fór þá jörðin í eyði um fimmtán ára skeið.[...] Ánastaðir fóru enn í eyði árið 1984 en byggðust aftur árið 1986.“ BB III, 293.

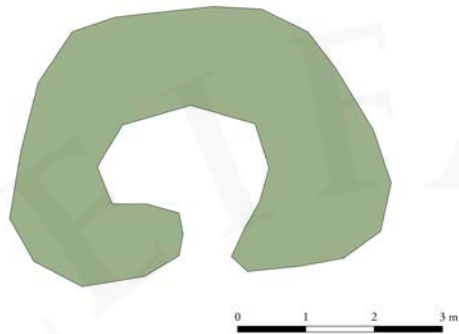
Túnakort 1918: Tún 3,8 ha, slétt 1/4. Garðar 274 m².

„Torfrista og stúnga næg, so og reiðingsrista fyrir heimilið. Móskurður til eldiviðar nægur. Lax og silúngsveiði hefur góð verið í Álfrá, en nú svipul í nokkur ár. Heimræði má hjer valla telja, þó hafa menn bragðað að fleyta hjer skipi um stórstraumsflæðar nokkrum sinnum um sumur; er þetta þó mjög erfitt og svipult, brúkast því sjaldan. Enginu grandar Álftár með grjótsáburði til stórskaða. Landþröng er, og nýtur ábúadi góðvilja nábúa sinna fyrir óákveðinn góðvilja, en geldur ei vist fyrir. Selvegur torstóktur fyrir foröðum, sem brúa þarf með stóru erfiði. Hætt er kvikfje fyrir holbakkaskurðum og foröðum. Kirkjuvegur lánður og torsóktur að Hjörsey fyrir foröðum og Hjörseyjarsundi, so sæta verður sjáfarföllum til og frá.“ JÁM IV, 424.

„Landið er stórt. Það er að mestum hluta votir flóar en hallamýrar nær Álftá. Vestast í landi jarðarinnar er stórt vatn, Grænumýrarvatn, um 90 ha að flatarmáli. Affall frá því rann austur yfir flóann og myndaði þar allstórt veitusvæði. Þar voru taldar góðar slægjur, þótt blautar væru. Ánastöðum fylgja umtalsverð hlunnindi af laxveiði í Álftá.“ BB III, 293.

MH-179:009 tóft heystæði 345759 459503

Tóft er um 595 m SSV af íbúðarhúsi á Ánastöðum og um 125 m suðaustan við Hraunhreppsveg. Tóftin er um 4 m norðvestan við miðlínu fyrirhugaðrar raflagnar RARIK.



Tóft 009, horft til suðurs á ljósmynd.

Norðvestan við tóftina eru uppblásnir melar en til annarra átta er gróið mýrlendi.

Tóftin er einföld, um 4 x 5,5 m á stærð og snýr austur-vestur. Op er á tóftinni á suðurhlíð. Breidd veggja er víðast 1-1,5 m og hæð um 60 cm en tóftin gæti verið lítið eitt niðurgráfin. Tóftin er að mestu gróin grasi, lyngi og mosa en virkt rof er á nokkrum stöðum í veggjum að innanverðu. Líklega er hér um heystæði að ræða.

Hættumat: stórhætta, vegna framkvæmda

MH-180 Hundastapi

1695:10 hdr. Bændaeign, Old Icelandic Land Registers, 155.

1709: 10 hdr. Bændaeign, JÁM IV, 425.

1847: 8 dr. Bændaeign. JJ, 132.

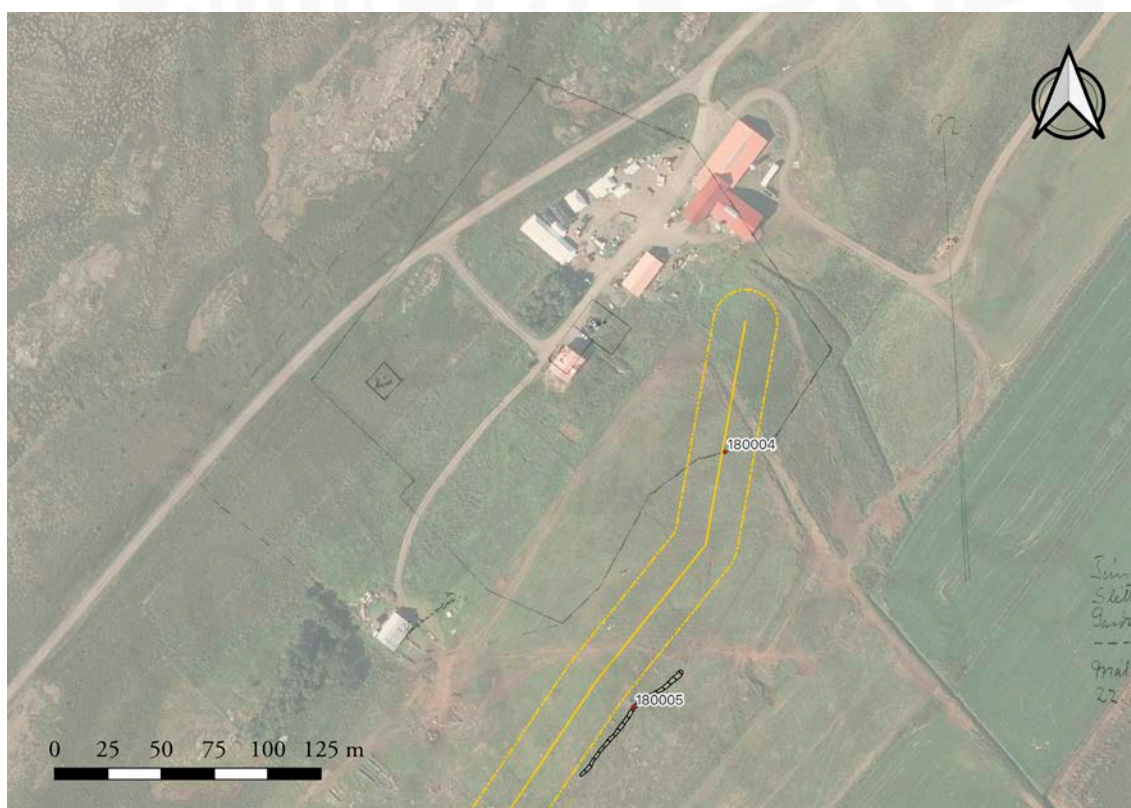
Jörðin var líklega í konungseign fyrir 1550 skv. Old Icelandic Land Registers, 150, sbr. DI VIII, 831-833. AÍ II, 204.

Einnig kölluð Andarstapi eða Hindarstaði. JÁM IV, 425; BB III, 305.

„Þessa jörð ljet uppbyggja hjer um fyrir 60 árum lögmaðurinn sál. Hr. Sigurður Jónsson á fornu eyðibóli, og hefur síðan lögbýlisjörð haldin verið.“ JÁM IV, 425.

Túnakort 1918: Tún 3,3 ha, slétt 3,5. Garðar 77 m².

„Torfrista og stúnga næg, so og reiðingsrista fyrir heimilið. Mósukurður til eldiviðar nægur. Lax og silúngsveiði hefur áður verið, en meinast nú lítil eður engin, því áin rennur nú í öðrum farveg heldur en áður, meðan veiðin brúkaðist. Heimræði ut á Ánastöðum supra. [Heimræði má hjer valla telja, þó hafa menn bragðað að fleyta hjer skipi um stórstraumsflæðar nokkrum sinnum um sumur; er þetta þó mjög erfitt og svipult, brúkast því sjaldan.] Engjavegur erfiður



Kort sem sýnir hnúsett túnakort Hundastapa MH-180 frá árinu 1918, skráðar minjar og línuleiðir.

yfir Álftá síðan fyrir vel 20 árdum þegar áin braut sig gegnum landið, so að mesti partur engjanna er nú hinumegin árinna. Hætt er kvikfje fyrir foröðum, sem víða þarf að brúa, og verður oft mein að sumar og vetur. Kirkjuvegur ut supra á Ánastöðum. [Kirkjuvegur lánur og torsóktur að Hjörsey fyrir foröðum og Hjörseyjarsundi, so sæta verður sjáfarföllum til og frá.] Hreppamannaflutningur torsóktur fyrir foröðum, so víða þarf að brúa.“ JÁM IV, 425-426.

„Land Hundastapa er þó drjúgstórt. Að uppruna er það allt mýrar og flóar með stökum klöppum og klapparásum á víð og dreif. Eystri hluti þess, austur af bænum, var samfelld mýri með jöfnum halla austur að Álftá og því sæmilega auðveldur til framræslu og ræktunar. Miklum hluta þessa lands hefur nú verið breytt í tún. Vestur af bænum, vestan mikils klapparáss, sem þar er, eru mjög votir flóar, víða settir vatnsflögum. Þar eru nokkur vötn. Austast þerra er Hóltjörn en vestar, á merkjum móti Laxárholti, Arnarbælisvatn og Baugavötn. Lítilsháttar silungsveiði er í sumum þessara vatna. Hundastapa fylgja töluverð hlunnindi af lax- og silungsveiði í Álftá.“ BB III, 305.

MH-180:004 heimild um túngarð 345090 458686

Samkvæmt túnakorti frá 1918 var túngarður umhverfis heimatún bæjar 001. Samkvæmt kortinu afmarkaði garðurinn svæði sem var um 250 x 220 m að stærð og snéri norður-suður. suðausturhluti túnagarðsins nær inn á úttekarsvæði vegna lagningu jarðstrengs 2022. Eins og garðurinn er merktur inn á túnakort þá fer jarðstrengurinn í gegnum hann eins og garðurinn lá eitt sinn.

Túngarðurinn lá rétt vestan við framræsluskurð, þar sem nú (2022) er sléttað tún.

Engin merki um túngarð sjást lengur á yfirborði, sennilega er hann horfinn vegna túnasléttunar.

Hættumat: stórhætta, vegna framkvæmda

Heimildir: Túnakort 1918

MH-180:005 garðlag óþekkt 345047 458566

Grjóthlaðinn garður er rúmum 180 m SSA við bæ 001 og 130 m SSV við túngarð 004. Garðurinn er 6 m utan úttekarsvæðis vegna lagningu jarðstrengs 2022 en helgunarsvæði hans (15 m) nær innan þess og því var hann tekinn með í þessa fornleifaskrá.

Garðurinn liggur á hálfgrónu klapparholti. Næst holtinu er óræktað svæði en fjær því eru sléttuð tún til allra átta.

Garðurinn er um 67 m á lengd og liggur nálega norðaustur-suðvestur. Allt að 3 umför af stæðilegu grjóti má sjá í hleðslum sem eru 0,3-,5 m á hæð. Inn á milli sést í smágrýti.

Veggir eru hæstir til norðurs en lækka nokkuð hratt því sunnar sem dregið er. Garðurinn er 0,5 m á breidd. Óvíst er með hlutverk garðsins. Mögulega túngarður en hugsanlega eru þetta gamlar undirstöður undir vír-girðingu (og þá ekki fornleif, en garður-inn fær að njóta vafans og því tekin með í þessa fornleifaskrá).



Garðlag 005, horft til suðurs.

MH-180:007 þúst óþekkt

345380 459065

Möguleg þúst eða tóft er um 485 m norðaustur af bæ 001 og 95 m suðaustan við Hraunhreppsveg. Fyrirhuguð raflögn RARIK liggur yfir þústina.

Svæðið umhverfis þústina er sinu- og mosavaxið. Einnig er hátt gras áberandi. Melur er norðvestanmegin við þústina og töluvert af stórgrýti umhverfis. Girðing er um 5 m suðvestan



0 1 2 3 m

Tóft 007, horft til NNA á ljósmynd.

við þústina og tún handan hennar.

Þústin er um 5,5 x 4 m á stærð, um 60 cm á hæð og snýr NNA-SSV. Hún virðist grjóthlaðin en vesturhlið er að mestu rofin, einkum norðantil. Einnig er þústin mjög uppblásin að innanverðu og sést í mól og grjót.

Hættumat: stórhætta, vegna framkvæmda

MH-188 Traðir

1695: 6 hdr. Bændaeign, Old Icelandic Land Registers, 156.

1709: 6 hdr. Bændaeign, JÁM IV, 435.

1847: 6 dr. Bændaeign. JJ, 132.

1709 er jörðin sögð byggð fyrir manna minni úr Laxárholti MH-189 og vera fjórðungur heimajarðarinnar.

Túnakort 1918: Tún 2,5 ha, slétt 3/5. Garðar 810 m².

„Haga á sumur brúkar Skutulseyjar ábúandi að nokkru leyti fyrir búsmala sinn, og stundum selstöðu þar með [...]. Torfrista næg, stúnga lök. Reiðingsrista bjargleg. Móskurður til eldiviðar nægur. Hrísrif til kolgjörðar hefur verið, nú gjöreytt. Silúngsveiðivon valla teljandi. Eggver og dúntekja í vatnahólmum gagnvænleg, þykir þó fara til rýrðar mjög. Rekavon lítil, heppnast sjaldan og njóta ábúendur þess eina af reka, sem lög leyfa. Sölvafjara bjargleg fyrir heimilið. Heimræði má hjer vera ár um kríng, brúkast sjaldan á vetur, því þá hamla ísar. Skip ábúanda ganga hjer fleiri eður færri eftir því þeir fá viðkomið. Túninu heimajarðarinnar grandar vatn, sem jetur úr rótina, en sjóargangur á Tröðum með grjóts áburði, til stórskaða. Enginu grandar vatn, sem hleypur á engið uppúr einum fornum lækjarfarveg og jetur úr rótina allviða. Selför mjög erfið fyrir foröðum, so brúa verður fyrir menn og kvikfje, og ekki hestum viðkomið millum sels og húsa, heldur verða menn að bera selmatinn frá selinu og til þess, það sem nauðsynlega þarf. Hætt er kvikfje fyrir sjáfarflæðum og foröðum, og hefur hverutveggja þetta oftlega að meini orðið. Vatnsból slæmt, bregst um vetur, og er þá erfitt vatns að afla frá heima fjórðunni í torfgröfum, en frá Tröðum í Kóptjörn.“ JÁM IV, 436.


„Land Traða með Skálanesi er ekki mikið. Mestur hluti þess er votir flóar með stökum klapparásum. Við sjóinn eru fitjablettir og sums staðar þurrir sandbakkar og valllendismóar. Ströndin er ákaflega vogskorin og fyrir henni fjöldi skerja. Flæðihætta mikil. Fjörubeit er ágæt, og kemst sauðfé af með lítið fóður í venjulegu árferði, en miklar árvekni þarf við. Áður var stundað útræði frá Tröðum, en fram af bænum er öruggt bátalægi, trúlega það besta á Mýrum. Þar er hrognkelsaveiði, og nokkur selveiði var þar. Þar er og dálítið æðarvarp.“ BB III, 321.

MH-188:007 tóft óþekkt

340747 458845

Tóft er sunnan undir hól á merkjum Traða og Laxárhólts, um 1,29 km norðaustur af bæ 001. Tóftin er innan áhrifasvæðis fyrirhugaðrar raflagnar RARIK, tæpum 11 m norðaustan við miðlínu svæðisins.

Hóllinn er lágur kletthóll, að mestu grasi gróinn. Merkjagirðing liggur yfir hóllinn miðjan.



Tóft 007, horft til SSA á ljósmynd.

Norðaustan girðingarinnar í landi Laxárholts er sléttað tún en suðvestan girðingarinnar er grasmói í landi Traða.

Mjög stórþýft er sunnan undir hólnum en þar virðist óljóst marka fyrir tvískiptri tóft, um 4,5 x 3,5 að stærð, sem snýr norðaustur-suðvestur. Hólfíð í norðausturhluta er skýrara, um 1 x 0,7 m að innanmáli en suðvestara hólfíð er stærra, um 1,5 x 1 m. Op virðast á tóftinni bæða á norðaustur- og suðvesturhlið. Breidd veggja er víðast 0.8-1.2 m og hæð um 30-40 cm. Tóftin er grasi gróin og töluvert gengin í þúfur. Ekki sést í grjóti. Hlutverk tóftarinnar er óþekkt en mögulega gæti verið um beitarhús að ræða.

Hættumat: stórhætta, vegna framkvæmda

MH-662 Fornleifar á fleiri en einni jörð í Álftaneshreppi

MH-662:004 gata leið 354855 466729

Á herforingjaráðskorti frá 1911 er óviss gata merkt frá Álftártungu MH-151 til vesturs að Álftá MH-174. Úttektarsvæði vegna fyrirhugaðs jarðstrengs RARIK liggur yfir leiðina um 1,1 km norðvestur af bæ Álftártungu MH-151:001.

Leiðin liggur yfir mýrarsund og klettaása milli ána Álftár og Veitár.

Á loftmynd sést ein gata liggja milli bæjanna og er hún alls greinileg á um 1030 m löngum kafla en sést ekki næst bæjunum. Hún virðist liggja frá vaði á Veitá um 530 m norðvestur af bæ en á herforingjaráðskorti er hún merkt liggja frá vaði suðvestan bæjar. Vestari endi leiðarinnar stefnir á traðir MH-174:006.

Hættumat: stórhætta, vegna framkvæmda

Heimildir: Hkort 25 SA

MH-671 Fornleifar á fleiri en einni jörð í Hraunhreppi

MH-671:001 heimild um leið 343871 458324

Á herforingjaráðskort frá 1911 er gata merkt sem liggur til suðvesturs frá Hundastapa MH-180 yfir klettaása að Seljum MH-184 og áfram meðfram ströndinni framhjá Skálanesi MH-186 og að Tröðum MH-188. Úttektarsvæði vegna fyrirhugaðs jarðstrengs RARIK liggur yfir svæðið þar sem leiðin lá um 1,2 km suðvestur af bæ á Hundastapa.

Innan úttektarsvæðisins er grasmói milli klettaása.

Ekki sáust merki um gamlar götur á þessu svæði.

Hættumat: engin hættu

Heimildir: Hkort 25 SA

MH-671:002 heimild um leið 351895 469436

Á herforingjaráðskort frá 1911 er merktur vagnvegur sem liggur frá Álfthaneshreppi yfir í Hraunhrepp um Hrafnbrú á Álfhá. Vegurinn liggur til norðurs og norðvesturs gegnum hreppinn og yfir í Kolbeinsstaðahrepp við Brúarfoss MH-162. Úttektarsvæði vegna fyrirhugaðs jarðstrengs RARIK liggur að hluta á sömu slóðum og leiðin lá áður, norðaustan við Brúarland og milli Álfhá MH-174 og Fíflholts MH-172 við afleggjara að Mel MH-171.

Á þessum slóðum liggur nú Snæfellsnessvegur milli bæja yfir mýrar og klettaása.

Leiðin hefur að öllum líkindum farið undir núverandi veg og sjást ekki merki um eldri leiðir innan úttektarsvæðisins.

Hættumat: engin hættu

Heimildir: Hkort 25 SA

MH-671:003 heimild um leið

352995 471858

Á herforingjaráðskort frá 1911 er merktur gata sem liggur frá vagnvegi 002, til norðurs framhá Mel MH-171 og að Staðarhrauni MH-167. Úttektarsvæði vegna fyrirhugaðs jarðstrengs RARIK 2022 liggur yfir svæði þar sem leiðin lá fast vestan við bæ á Melum MH-171:001, þar sem nú er heimreið að bænum.

Hítardalsvegur liggur út frá Snæfellsnesvegi yfir mýrlendi á sömu slóðum og leiðin lá áður. Þegar komið er yfir Melslæk sveigir Hítardalsvegur en leiðin lá leiðin beint áfram að Melum en á því svæði eru nú ræktuð tún.

Ekki sjást merki um leiðina á yfirborði og hefur hún horfið í tún og undir yngri vegi.

Hættumat: engin hætta

Heimildir: Hkort 25 SA



V. Niðurstöður og umræða

Alls voru skráðar 145 fornleifar á 117 minjastöðum innan úttektarsvæðanna. Flestar fornleifanna voru á úttektarsvæði 1 sem lá um Hvammssveit og Fellsströnd í Dölum eða 117. Átta minjar voru skráðar á úttektarsvæði 2 á Snæfellsnesi en á Mýrum voru sex fornleifar skráðar á úttektarsvæði 3 og 14 á úttektarsvæði 4. Minjar voru skráðar á 18 jörðum í Dölum, á þremur jörðum á Snæfellsnesi og á sex jörðum á Mýrum.

Úttektarsvæðin voru bæði innan heimatúna og í úthögum jarðanna og tengjast skráðar minjar flestar búsetu, landbúnaði og samgöngum. Ástand fornleifanna innan úttektarsvæðisins er með ágætum og sáust yfirborðsummerki um 72% af öllum skráðum fornleifum. Nokkur munur var þó á hlutfalli sýnilegra minja eftir svæðum en það var um 74% í Dölum, 65% á Mýrum og 63% á Snæfellsnesi. Ekki sást til 28% skráðra fornleifa og voru það í langflestum tilvikum staðir innan heimatúna sem hafa horfið vegna sléttunar og annars nútímarasks.

Tafla 1: Skráðar fornleifar og ástand þeirra.

Samtala	Sérheiti	Tegund	Hlutverk	Ástand
DA-105:011		heimild	áveita	ekki sést til fornleifar
DA-105:017	Draugakinn	örnefni	draugur	sést til
DA-105:033		náma	mógrafir	sést til
DA-106:002		kirkjugarður	kirkja	sést til
DA-106:005_01		heimild	kálgarður	ekki sést til fornleifar
DA-106:005_02		heimild	rétt	ekki sést til fornleifar
DA-106:037	Útburðar-pyttur	heimild	draugur	ekki sést til fornleifar
DA-108:004		heimild	fjánhús	ekki sést til fornleifar
DA-108:027	Grátur	þjóðsaga		ekki sést til fornleifar
DA-108:041		þúst	óþekkt	sést til
DA-109:001	Kýrunnarstaðir	bæjarhóll	bústaður	sést til
DA-109:003		vegur	leið	sést til
DA-109:006		heimild	fjós	ekki sést til fornleifar
DA-109:007		heimild	túngarður	ekki sést til fornleifar
DA-110:001	Knarrarhöfn	bæjarhóll	bústaður	sést til
DA-110:011		gata	traðir	sést til
DA-110:043_01		garðlag	óþekkt	hleðslur signar
DA-110:043_02		garðlag	óþekkt	hleðslur signar
DA-111:001	Teigur	bæjarhóll	bústaður	hleðslur standa grónar
DA-111:002_01		garðlag	kálgarður	hleðslur standa grónar
DA-111:002_02		tóft	smiðja	hleðslur standa grónar
DA-111:005		garðlag	túngarður	hleðslur signar

Samtala	Sérheiti	Tegund	Hlutverk	Ástand
DA-111:017_01	Búrhóll	heimild	fjánhús	ekki sést til fornleifar
DA-111:017_02		garðlag	óþekkt	hleðslur signar
DA-111:025		tóft	beitarhús	hleðslur standa grónar
DA-113:003		heimild	fjánhús	ekki sést til fornleifar
DA-113:004		heimild	fjánhús	ekki sést til fornleifar
DA-113:005		heimild	kálgarður	ekki sést til fornleifar
DA-113:006_01		garðlag	túngarður	hleðslur signar
DA-113:006_02		tóft	reykkofi	hleðslur standa grónar
DA-114:001	Hóll	bæjarhóll	bústaður	sést til
DA-114:002		þúst	fjós	sést til
DA-114:003		heimild	kálgarður	ekki sést til fornleifar
DA-114:009		garðlag	túngarður	sést til
DA-114:029	Melluhús	heimild	fjánhús	ekki sést til fornleifar
DA-114:044		þúst	óþekkt	sést til
DA-115:001_01	Skoravík	bæjarhóll	bústaður	sést til
DA-115:001_02		tóft	eldhús	hleðslur standa
DA-115:001_03		garðlag	kálgarður	hleðslur standa grónar
DA-115:001_04		tóft	fjós	hleðslur standa grónar
DA-115:001_05		heimild	vatnsból	ekki sést til fornleifar
DA-115:002		tóft	fjánhús	hleðslur standa grónar
DA-115:003		heimild	útihús	ekki sést til fornleifar
DA-115:004		garðlag	túngarður	hleðslur útflattar
DA-115:015_01	Ekrur	garðlag	akur	hleðslur signar
DA-115:015_02		garðlag	akur	hleðslur signar
DA-115:015_03		tóft	óþekkt	hleðslur signar
DA-115:015_04		tóft	óþekkt	hleðslur signar
DA-115:015_05	Ekrustekkur	tóft	stekkur	hleðslur standa grónar
DA-115:030		varða	óþekkt	hleðslur standa grónar
DA-115:031		varða	óþekkt	hleðslur standa grónar
DA-115:032		garðlag	vörslugarður	hleðslur signar
DA-115:033		tóft	útihús	hleðslur standa grónar
DA-117:001_01	Hafursstaðir	bæjarhóll	bústaður	sést til
DA-117:001_02		heimild	kálgarður	ekki sést til fornleifar
DA-117:004_01		garðlag	túngarður	hleðslur standa grónar
DA-117:004_03		tóft	útihús	hleðslur signar
DA-117:004_04		gerði	rétt	hleðslur signar
DA-117:004_05		gerði	rétt	hleðslur signar
DA-117:005		vegur	traðir	sést til
DA-117:037		tóft	brunnur	hleðslur standa grónar
DA-117:048		varða	óþekkt	hleðslur signar
DA-117:049_01		varða	óþekkt	hleðslur signar

Samtala	Sérheiti	Tegund	Hlutverk	Ástand
DA-117:049_02		varða	óþekkt	hleðslur signar
DA-117:050		garðlag	óþekkt	hleðslur signar
DA-117:051		garðlag	óþekkt	hleðslur signar
DA-118:001	Breiðaból- staður	bæjarhóll	bústaður	ekki sést til fornleifar
DA-118:004		tóft	fjánhús	hleðslur signar
DA-118:005		tóft	rétt	hleðslur signar
DA-118:008		heimild	útihús	ekki sést til fornleifar
DA-118:054	Steingróa	tóft	fjárskýli	hleðslur standa
DA-118:082		garðlag	túngarður	hleðslur standa grónar
DA-118:083		garðlag	túngarður	sést til
DA-118:084		tóft	smalakofi	hleðslur signar
DA-118:085		varða	óþekkt	hleðslur signar
DA-119:005		heimild	útihús	ekki sést til fornleifar
DA-119:008		garðlag	túngarður	hleðslur standa grónar
DA-119:055		tóft	lambhús	hleðslur signar
DA-119:056		þúst	óþekkt	hleðslur útflattar
DA-120:033		garðlag	óþekkt	hleðslur standa grónar
DA-120:034		varða	samgöngubót	hleðslur signar
DA-120:035		varða	samgöngubót	sést til
DA-120:036		varða	samgöngubót	hleðslur standa
DA-120:037		varða	samgöngubót	sést til
DA-120:038		þúst	útihús	sést til
DA-120:039		garðlag	óþekkt	hleðslur útflattar
DA-120:040		þúst	óþekkt	hleðslur signar
DA-120:041		heimild	túngarður	ekki sést til fornleifar
DA-120:042		varða	samgöngubót	hleðslur útflattar
DA-120:043_01		tóft	stekkur	hleðslur signar
DA-120:043_02		garðlag	túngarður	hleðslur signar
DA-121:070		tóft	kálgarður	hleðslur standa
DA-121:071		garðlag	óþekkt	hleðslur útflattar
DA-122:071_01	Borgargerði/ Borgugerði	heimild	bústaður	ekki sést til fornleifar
DA-122:071_01		tóft	stekkur	hleðslur útflattar
DA-122:071_02		garðlag	túngarður	sést til
DA-125:001_01	Túngarður	bæjarhóll	bústaður	ekki sést til fornleifar
DA-125:001_02		heimild	fjánhús	ekki sést til fornleifar
DA-125:001_03		heimild	útihús	ekki sést til fornleifar
DA-125:001_04		heimild	kálgarður	ekki sést til fornleifar
DA-125:019	Mógrafir	náma	mógrafir	sést til
DA-125:027		garðlag	túngarður	hleðslur signar
DA-126:001	Hallsstaðir	bæjarhóll	bústaður	sést til

Samtala	Sérheiti	Tegund	Hlutverk	Ástand
DA-126:002		heimild	kálgarður	ekki sést til fornleifar
DA-126:017_01		heimild	túngarður	ekki sést til fornleifar
DA-126:017_02		garðlag	túngarður	hleðslur signar
DA-128:001_01	Orrahóll/Or-rastaðir	bæjarhóll	bústaður	sést til
DA-128:001_02		heimild	skemma	ekki sést til fornleifar
DA-128:003		heimild	fjánhús	ekki sést til fornleifar
DA-128:015	Hof	örnefni		ekki sést til fornleifar
DA-128:022		þúst	óþekkt	hleðslur signar
DA-128:023		öskuhaugur		sést til
DA-128:024		þúst	óþekkt	sést til
DA-651:004		gata	leið	sést til
DA-651:012		vegur	leið	sést til
DA-661:014	Neðri-Byggðarvegur	vegur	leið	sést til
DA-661:026		gata	leið	sést til
SN-167:001	Brimilsvellir/Vallnabær	bæjarhóll	bústaður	sést til
SN-167:006		heimild	kálgarður	ekki sést til fornleifar
SN-178:035		garðlag	óþekkt	hleðslur signar
SN-182:002	Neðri-Tunga	bæjarhóll	bústaður	sést til
SN-182:007		heimild	útihús	ekki sést til fornleifar
SN-182:023		mannvirki	óþekkt	sést til
SN-182:024		heimild	túngarður	ekki sést til fornleifar
SN-182:025		þúst	útihús	sést til
MH-179:009		tóft	heystæði	hleðslur signar
MH-180:004		heimild	túngarður	ekki sést til fornleifar
MH-180:005		garðlag	óþekkt	hleðslur signar
MH-180:007		þúst	óþekkt	hleðslur signar
MH-188:007		tóft	óþekkt	hleðslur standa
MH-671:001		heimild	leið	ekki sést til fornleifar
MH-171:001_01	Melur	bæjarhóll	bústaður	sést til
MH-171:001_02		heimild	kálgarður	ekki sést til fornleifar
MH-172:008		heimild	túngarður	ekki sést til fornleifar
MH-174:001	Álptá	bæjarhóll	bústaður	sést til
MH-174:002		heimild	útihús	ekki sést til fornleifar
MH-174:005_01		þúst	útihús	sést til
MH-174:005_02		tóft	útihús	hleðslur signar
MH-174:006		gata	traðir	hleðslur standa grónar
MH-174:008		varða	óþekkt	hleðslur standa
MH-174:010		garðlag	óþekkt	hleðslur signar
MH-174:011		gata	leið	sést til

Samtala	Sérheiti	Tegund	Hlutverk	Ástand
MH-662:004		gata	leið	sést til
MH-671:002		heimild	leið	ekki sést til fornleifar
MH-671:003		heimild	leið	ekki sést til fornleifar

Fornleifar voru eingöngu skráðar ef þær eða helgunarsvæði þeirra var innan úttektarsvæðis og voru garðlög og leiðir því eingöngu rakin að hluta. Allar minjar innan úttektarsvæðanna voru metnar í stórhættu vegna framkvæmdanna og voru það 115 minjar af þeim 145 sem skráðar voru. Flestar aðrar minjar voru skráðar í hættu þar sem helgunarsvæði þeirra náði inn á úttektarsvæði, en helgunarsvæði minja er almennt 15 m en 100 m í tilviki friðlýstra fornleifa. Fimm minjar voru þó skráðar í engri hættu. Af þeim voru fjórar leiðir sem engin ummerki sáust um innan úttektarsvæðanna. Fimmta fornleifin er tóft DA-115:015_04. Hún er yfir 15 m frá mörkum úttektarsvæðis en var höfð með í skránni þar sem hún er sambyggð öðrum minjum minjasvæðisins sem metnar voru í hættu. Við gerð hættumats er það metið hvort hætta gæti stöðjað að fornleifum ef ekki sé gripið til sérstakra ráðstafana. Í meirihluta tilfella er hættan hvorki talin óhjákvæmileg né ófyrstíganleg en hættumatinu er fyrst og fremst ætlað að vekja athygli á því að fyrirhugaðar framkvæmdir ógni umræddum minjastað. Mögulegt er að komast hjá raski á nánast öllum minjastöðum innan úttektarsvæðanna með tilfærslu á jarðsteng og merkingu á minjastöðum. Hér á eftir verður fjallað um þær fornleifar sem áætluð strengleið lá yfir og þær tillögur sem lagðar voru til um flutning á strengleið að vettvangsúttekt lokinni.

Allar skráðar fornleifar má sjá á minjakortum hér í þessum kafla og í Viðauka II.

Hafa ber í huga að áður óþekktar minjar kunna að koma í ljós við lagningu jarðstrengsins og skal þá hafa samband við Minjastofnun Íslands og gera viðvart um fundinn. Í tilvikum þar sem óhjákvæmilegt reynist að raska fornminjum vegna framkvæmda er það hlutverk Minjastofnunar Íslands að skera úr um hvort og með hvaða skilmálum fornleifar megi víkja við slíkar aðstæður.

Tafla 2: Fjöldi skráðra fornleifa eftir jörðum.

Númer jarðar	Heiti jarðar	Svæði	Fjöldi skráðra fornleifa
DA-105	Skerðingsstaðir	1	3
DA-106	Hvammur	1	4
DA-108	Skarfsstaðir	1	3
DA-109	Kýrunnarstaðir	1	4
DA-110	Knarrarhöfn	1	4
DA-111	Teigur	1	7
DA-113	Holt (Rauðbarðaholt)	1	5
DA-114	Hóll	1	6
DA-115	Skoravík	1	17
DA-117	Hafursstaðir	1	13
DA-118	Breiðabólstaður	1	9
DA-119	Þúfa (Valþúfa)	1	4
DA-120	Hella	1	12
DA-121	Skógar	1	2
DA-122	Staðarfell	1	3
DA-125	Túngarður	1	6
DA-126	Hallsstaðir	1	4
DA-128	Orrahóll	1	7
DA-651	Fornl. á fl. en 1 jörð í Hvammssveit	1	2
DA-661	Fornl. á fl. en 1 jörð á Fellsströnd	1	2
SN-167	Brimilsvellir	2	2
SN-178	Hrísar	2	1
SN-182	Túnga	2	5
MH-171	Melur	4	2
MH-172	Fíflholt	4	1
MH-174	Álptá	4	8
MH-179	Ánastaðir	3	1
MH-180	Hundastapi	3	3
MH-188	Traðir	3	1
MH-662	Fornl. á fl. en 1 jörð í Álfaneshreppi	4	1
MH-671	Fornl. á fl. en 1 jörð í Hraunhreppi	3 & 4	3

VI Úttektarsvæði 1 – Dalir

Stærstan hluta minjanna á úttektarsvæði í Hvammssveit og á Fellsströnd í Dölum má flokka til búsetu- og landbúnaðarminja, alls 77 talsins. Flestar þessara minja eru innan heimatúna eins og þau voru teiknuð á túnakortum frá öðrum áratug 20. aldar en alls lágu úttektarsvæðin yfir heimatún 16 jarða. Þar sem bæir hafa staðið á sama stað í margar aldir myndast gjarnan áberandi hólar, samsettir úr byggingarleifum og mannvistarlögum. Bæjarhólar teljast almennt meðal merkustu minjastaða hvernjar jarðar en innan úttektarsvæðis 1 voru skráðir bæjarhólar tíu lögbýla: Kýrunnarstaða DA-109:001, Knarrarhafnar DA-110:001, Teigs DA-111:001, Hóls DA-114:001, Skoravíkur DA-115:001_01, Hafursstaða DA-117:001_01, Breiðabólsstaðar DA-118:001, Túngarðs DA-125:001_01, Hallsstaða DA-126:001 og Orrahóls DA-128:001_01.

Að auki voru skráðar minjar Borgargerðis DA-122:071 í landi Staðarfells, sem nefnt er sem eyðibýli í Jarðabók Árna Magnússonar og Páls Vídalíns frá 1703. Ekki sjást skýr merki um bæjarhól eða bæjartóftir á svæðinu en mögulegt er að stekkur DA-122:071_03 sé byggður ofan á minjum bæjar DA-122:071_01. Borgargerði var friðlýst árið 1930.

Túnakort sem gerð voru á öðrum áratug 20. aldar eru mikilvæg heimild um minjar innan heimatúna. Á úttektarsvæði 1 voru 36 minjar skráðar sem merktar voru inn á slík kort, að bæjarstæðum og leiðum frátöldum. Þessar minjar eru af ýmsum toga: flestar eru útihús af einhverju tagi s.s. fjárhús, fjós og skemmur, en einnig er um að ræða túngarða, kálgarða og réttir. Misjafnt er hversu mikil ummerki sjást um þessar minjar, en sem dæmi um vel varðveitt heimatún innan úttektarsvæðissins má nefna Hafursstaði DA-117. Þar má sjá leifar túngarðs umhverfis allt heimatúnið sem og tóftir allra þeirra útihúsa sem merkt eru á túnakort frá 1917 og fleiri til. Ekki er eins mikið eftir af túngarði umhverfis heimatún Skoravíkur DA-115 en innan túnsins og einkum við bæjarhólinn eru tóftir og hleðslur eftir fjárhús, fjós, eldhús og kálgarð.

Landbúnaðarminjar utan heimatúna sem skráðar voru við úttektina voru einnig af ýmsum toga og má þar nefna stekki, beitarhús, fjárskýli, smalakofa, áveitu og vörslugarð. Meðal stærri minjasvæða sem skráð voru við úttekt á svæði 1 eru Ekrur DA-115:015 skammt vestan bæjar í Skoravík. Þar sjást mikil og fornleg garðlög auk þriggja tófta. Örnefnið Ekrur bendir til akuryrkju en líklegt er að ýmiss önnur starfsemi hafi farið fram á minjasvæðinu. Meðal tóftanna sem hlaðnar hafa verið upp við garðlögin er Ekrustekkur DA-115:015_05.

Tólf fornleifar á úttektarsvæði 1 má flokka til samgönguminja. Þrjár þeirra eru leiðir innan heimatúna sem merktar eru á túnakort frá 1917 en fjórar eru lengri leiðir sem merktar eru á herföngingaráðskort frá upphafi 20. aldar. Einnig voru skráðar fimm vörður (DA-120:034,

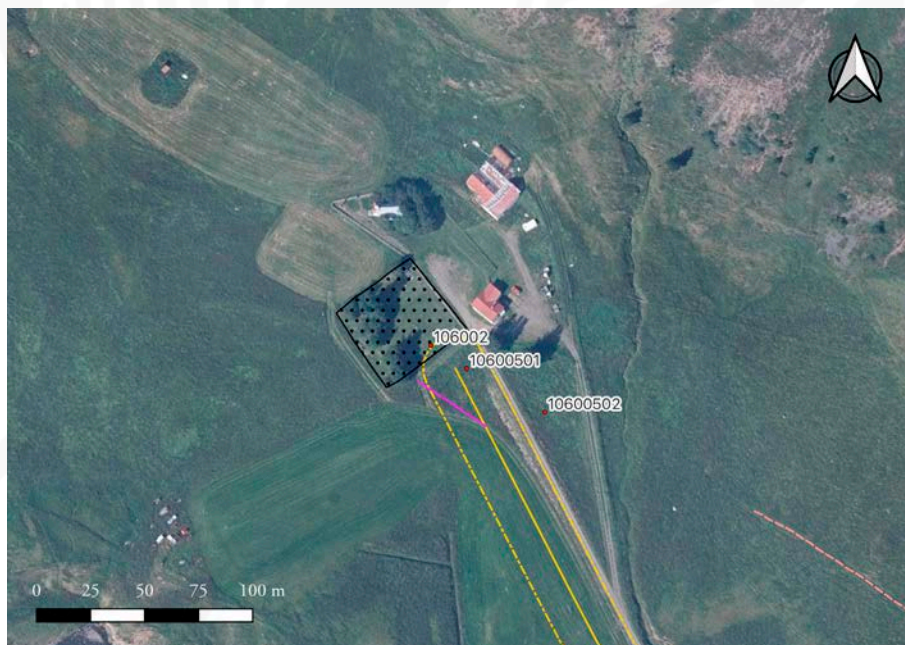
035, 036, 037 og 042) í landi Hellu sem að öllum líkindum hafa staðið við leiðir en heimildir um þá leið eru ekki þekktar af kortum.

Einn legstaður var innan úttektarsvæðisins og var það Hvammskirkjugarður DA-106:002. Hvammskirkja stóð fram á seinni hluta 19. aldar í kirkjugarðinum miðjum en úttektarsvæðið 2022 náði aðeins yfir lítinn hluta suðausturhliðar garðsins og hefur kirkjan líklega verið utan við það svæði.

Þrír þjóðsagnastaðir voru skráðir við úttektina í Dölum. Þar af voru tveir sem tengdust draugum, Útburðarpyttur DA-106:037 í landi Hvamms og Draugakinn DA-105:017 í landi Skerðingsstaða. Þriðji staðurinn er kletturinn Grátur DA-108:027 í landi Skarfsstaða en þar átti kona að hafa sprungið af hlaupum, elt þaðan af sel frá sjó. Að auki var örnefnið Hof DA-128:015 skráð í landi Orrahóls. Aðrar skráðar minjar voru flestar garðlög, þústir, vörður og tóftir með óþekkt hlutverk og vísast til fornleifaskrár fyrir umfjöllun um þær.

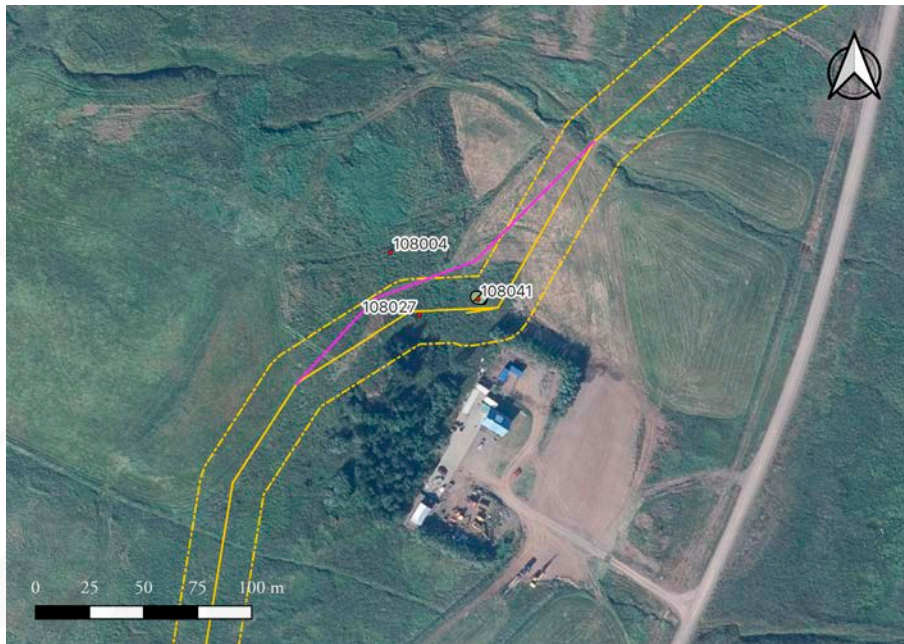
Tillögur um færslu á strengleið

Lagðar voru til eftirfarandi tillögur um færslu á strengleið á úttektarsvæði 1. Í öllum tilvikum þar sem ljóst þykir að minjar séu í yfirvofandi hættu vegna framkvæmda er það Minjastofnunar Íslands að skera úr um hvort mótvægisáðgerða sé þörf.



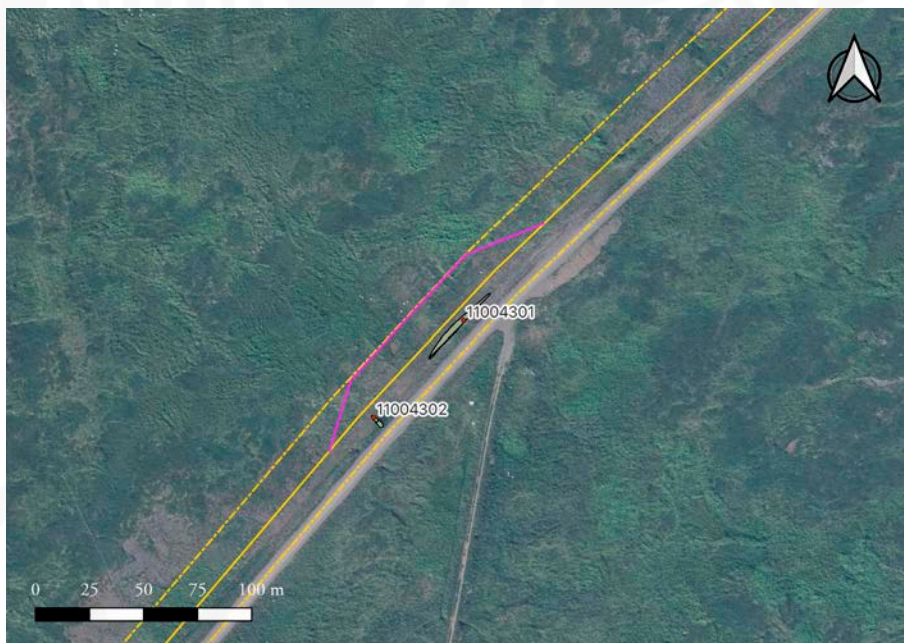
Kort 1: Hvammur DA-106. Tillögð breyting á strengleið er merkt með fjólublárrí línu.

Í landi Hvamms er lagt til að strengleiðin sé færð vestar næst bæ þannig að hún sveigi frá staðsetningu kálgarðs DA-106:005.



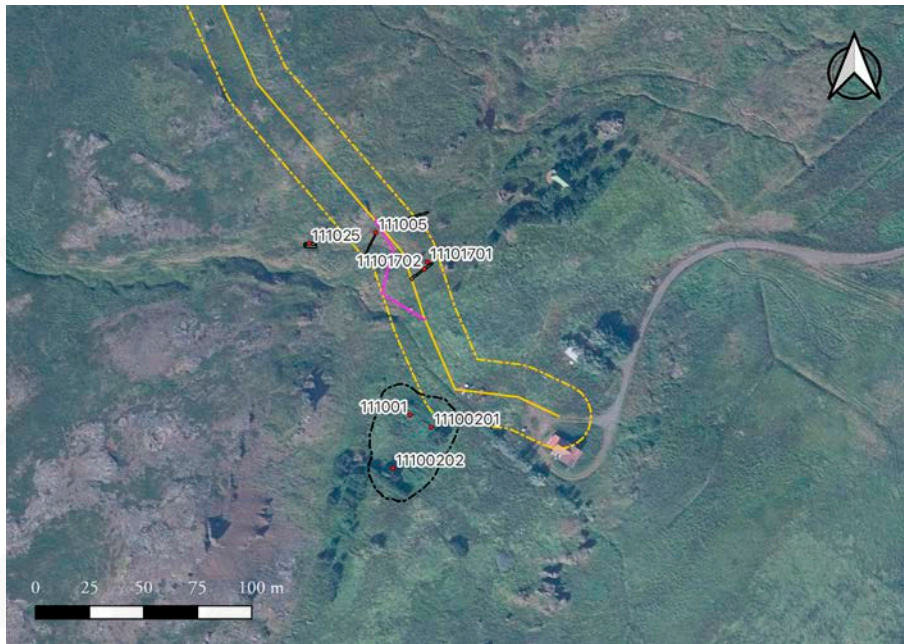
Kort 2: Skarfsstaðir DA-108. Tillögð breyting á strengleið er merkt með fjólublárrí línu.

Í landi Skarfsstaða er lagt til að strengleiðin sé færð norður fyrir þúst DA-108:041 og Grát DA-108:027.



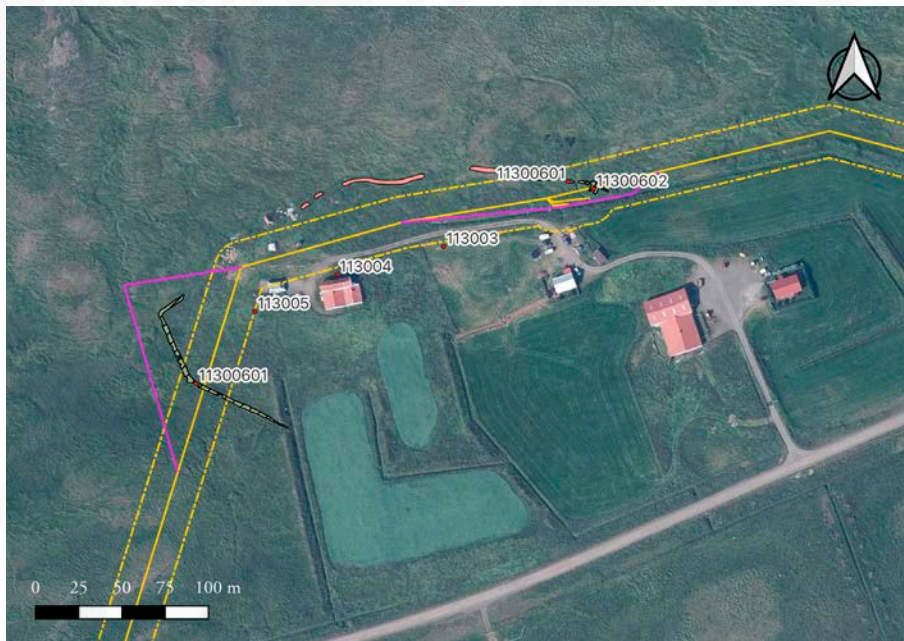
Kort 3: Knarrarhöfn DA-110. Tillögð breyting á strengleið er merkt með fjólublárrí línu.

Í landi Knarrarhafnar DA-110 er lagt til að strengleiðin sé færð norður fyrir garðlög DA-110:043_01 og DA-110:043_02.



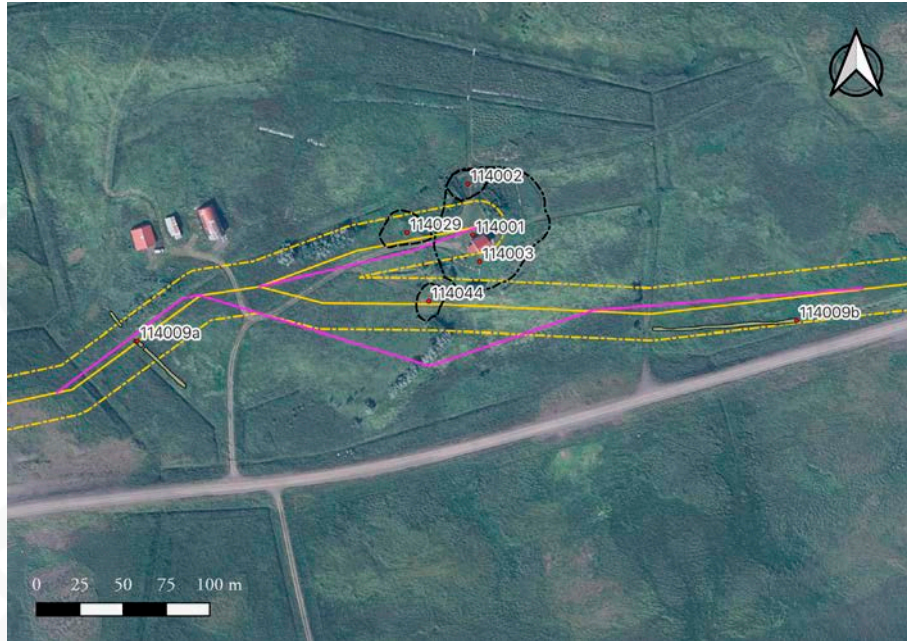
Kort 4: Teigur DA-111. Tillögð breyting á strengleið er merkt með fjólublárrí línu.

Í landi Teigs DA-111 er lagt til að strengleiðin sé færð í mitt rof í túngarði DA-111:005 og vestan við garðlag DA-111:017_02.



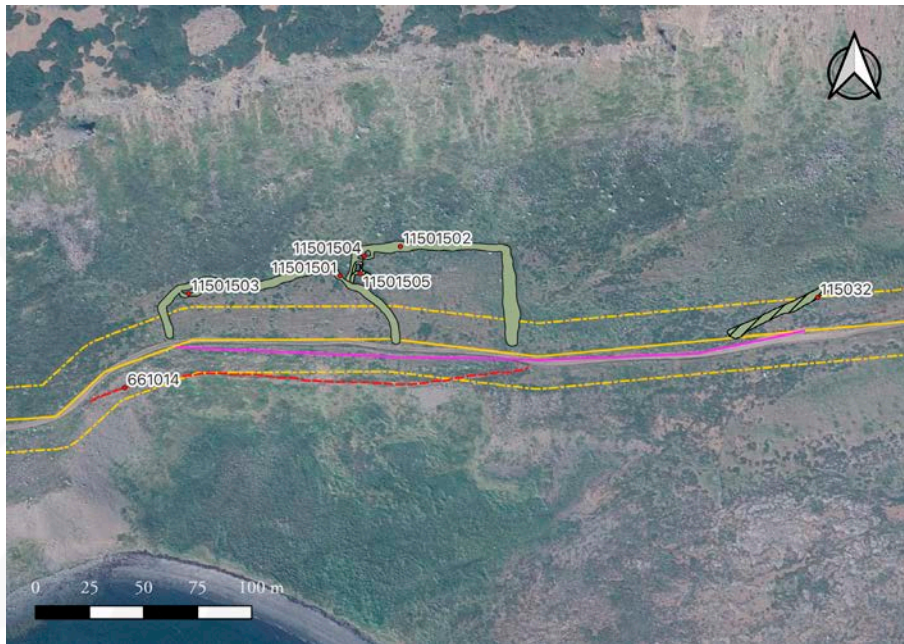
Kort 5: Rauðbarðaholt DA-113. Tillögð breyting á strengleið er merkt með fjólublárrí línu.

Í landi Rauðbarðaholts DA-113 er lagt til að strengleiðin sé færð sunnan við túngarðsbrot DA-113:006_01 og tóft DA-113:006_02 norður af bænum. Einnig að leiðin sé færð norður og vestur fyrir túngarð DA-113:006_01 vestur af bænum.

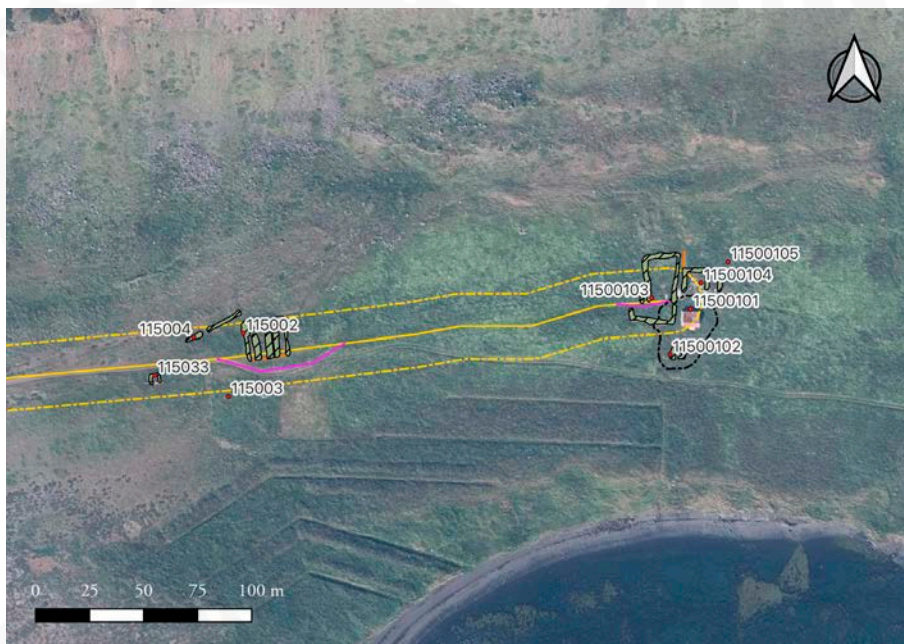


Kort 6: Hóll DA-114. Tillögð breyting á strengleið er merkt með fjólublárrí línu.

Í landi Hóls DA-114 er lagt til að strengleiðin sé færð þannig að hún sveigi fjær túngarði DA-114:009a og sunnan við líklegan rústahól DA-114:001_02. Einnig þannig að hún fari í gengum rof á túngarði DA-114_009b og sunnan við Melluhúshól DA-114:027. Leiðin liggur enn enn upp á bæjarhól DA-114:001_01.

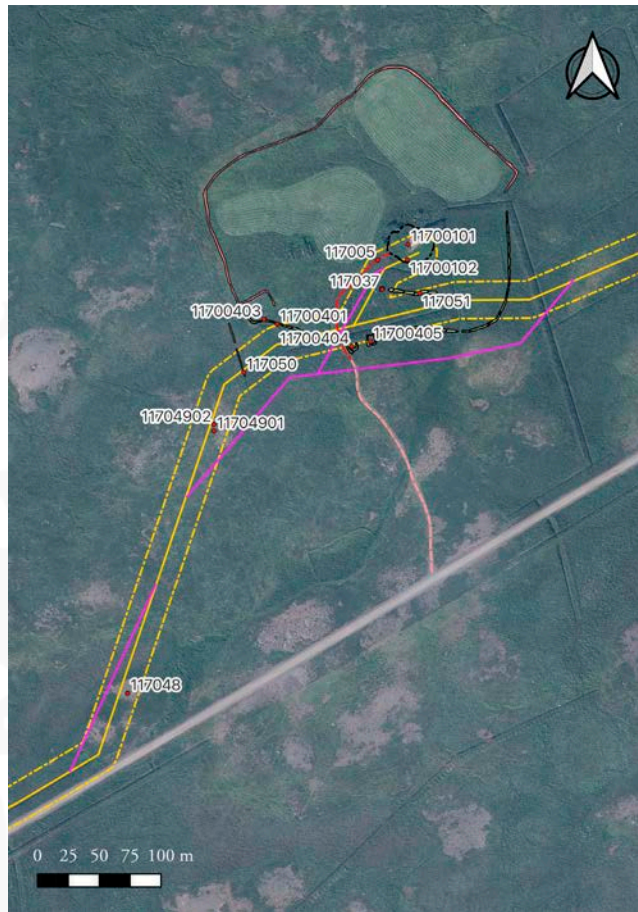


Kort 7: Skoravík DA-115. Tillögð breyting á strengleid er merkt með fjólublárrí línu.



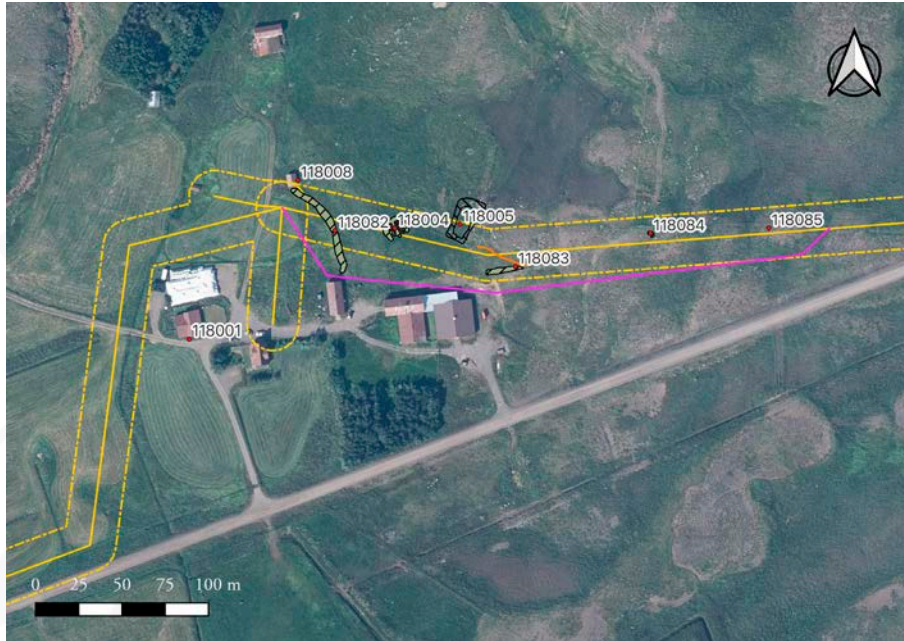
Kort 8: Skoravík DA-115. Tillögð breyting á strengleid er merkt með fjólublárrí línu.

Í landi Skoravíkur DA-115 er lagt til að strengleiðin sé færð suður fyrir garðlög DA-115:015_02 og DA-115:15_03 sem marka Ekrur, einnig sunnan við garðlag DA-115:032 og fjárhústóft DA-115:002. Þar sem strengleið liggur heim að bæ er lagt til að leiðin fari gegnum op á kálgarði DA-115:001_03. Leiðin liggur enn að mörkum bæjarhóls DA-115:001_01.



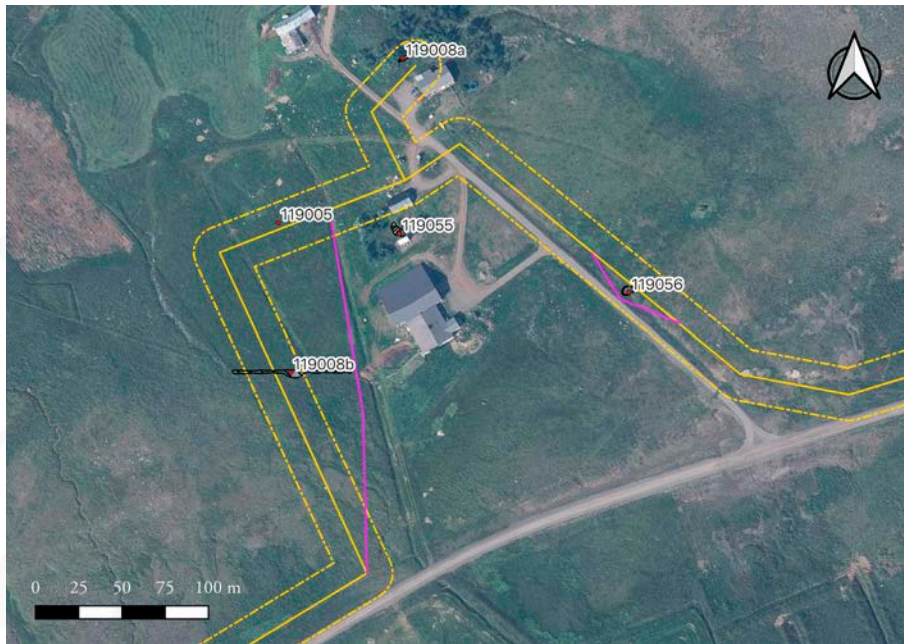
Kort 9: Hafursstaðir DA-117. Tillögð breyting á strengleið er merkt með fjólublárrí línu.

Í landi Hafursstaða DA-117 er lagt til að strengleiðin sé færð sunnan við túngarð DA-117:004_01, tóftir DA-117:004_03 og DA-117:004_03 og vörður DA-117:049_01 og DA-117:049_02. Einnig er lagt til að leiðin sé færð til vesturs, fjær vörðu DA-117:048. Þar sem leiðin liggur heim að bæ er ákjósanlegt að hún liggji milli tóftar DA-117:004_03 og túngarðs DA-117:004_01 þar vestan við, og fjær brunnhústóft DA-117:037. Leiðin liggur enn yfir leið DA-117:005, upp á bæjarhól DA-117:001_01 og yfir staðsetningu kálgarðs DA-117:001_02.



Kort 10: Breiðabólstaður DA-118. Tillögð breyting á strengleið er merkt með fjólublárrí línu.

Í landi Breiðabólstaðar DA-118 er til að strengleiðin sé færð þannig að hún liggi sunnan við vörðu DA-118:085, tóft DA-118:084, garðlag DA-118:083, tóftir DA-118:004 og DA-118:005 og garðlag DA-118:082.



Kort 11: Valþúfa DA-119. Tillögð breyting á strengleið er merkt með fjólublárrí línu.

Í landi Valþúfu DA-119 er lagt til að strengleiðin sé færð sunnan og vestan við þúst DA-119:056. Einnig að leiðin sé færð austan við staðsetningu útihúss DA-119:005 og sýnilegar minjar túngarðs DA-119:008.



Kort 12: Hella DA-120. Tillögð breyting á strengleið er merkt með fjólublárrí línu.

Í landi Hellsu DA-120 er lagt til að strengleiðin sé færð svo hún liggði milli þústa DA-120:038 og DA-120:040.



Kort 13: Staðarfell DA-122. Tillögð breyting á strengleið er merkt með fjólublárrí línu.

Í landi Staðarfells DA-122 er lagt til að strengleiðin sé færð sunnan Klofningsveg, sunnan við friðlýsta stekkjartóft DA-122:071_02 í Borgargerði.



Kort 14: Túngarður DA-125. Tillögð breyting á strengleið er merkt með fjólublárrí línu.

Í landi Túngarðs DA-125 er lagt til að strengleiðin sé færð austur fyrir mógrafir DA-125:019. Nær bæ er lagt til að strengurinn sé færður vestan við túngarðlag DA-125:027.



Kort 15: Hallsstaðir DA-126. Tillögð breyting á strengleið er merkt með fjólublárrí línu.

Í landi Hallsstaða DA-126 er lagt til að strengleiðin sé færð austur fyrir túngarð DA-126:017_02 og austur fyrir staðsetningu kálgarðs DA-126:002. Strengleiðin liggur enn yfir staðsetningu túngarðs DA-126:017_01 en ummerki um hann sáust ekki á yfirborði.

Auk fornleifa sem nefndar eru hér að ofan liggur strengleiðin enn yfir eftirfarandi fornleifar:

- Veita DA-106:065 í landi Hvamms, þar sem mögulega voru áður hlaðin garðlög. Svæðið hefur nú verið ræst fram með skurðum.
- Útburðarpyttur DA-106:037, einnig í landi Hvamms. Á svæðinu er nú skurður og öll ummerki um pyttinn horfin.
- Bæjarhóll Kýrunnarstaða DA:109:001.
- Túngarður Kýrunnarstaða DA:109:007, nú horfinn í skurð.
- Bæjarstæði Knarrarhafnar DA-110:001.
- Traðir DA-110:001 að Knarrarhöfn.

- Þjóðleið DA-651:004 í landi Skarfsstaða. Þar sést gróinn vegur.
- Þjóðleið DA-651:012, á fimm stöðum, í landi Skarfsstaða, Kýrunnarstaða, Knarrarhafnar, Teigs og Rauðbarðaholts. Þar sést gróinn upphlaðinn vegur. Leiðin er skráð sem DA-661:026 vestan við gömlu hreppamörk Hvammssveitar og Fellsstrandarhrepps en á þeim hluta leiðarinnar er hún horfin undir núverandi veg innan úttektarsvæðis.

Strengleiðin lá upphaflega einnig yfir mógrafir DA-105:033 í landi Skerðingsstaða en færsla á strengleið til austurs barst skömmu eftir að vettvangsvinnu á svæðinu lauk. Báðar útfærslur á strengleið eru sýndar á minjakortum í viðauka II.

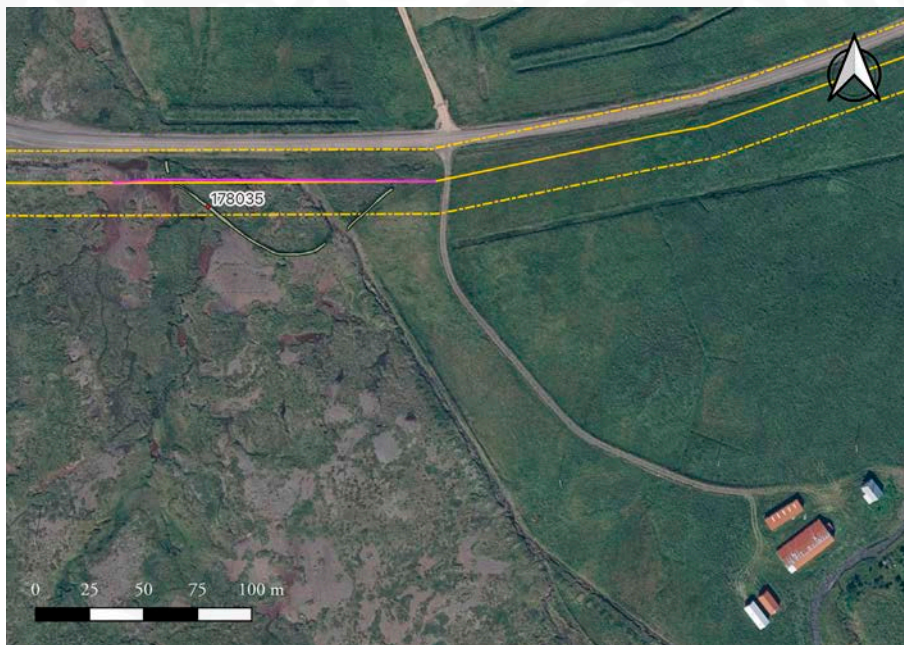


V.II Úttektarsvæði 2 – Snæfellsnes

Á úttektarsvæði 2 á Snæfellsnesi voru sex minjar sem tengjast búsetu og landbúnaði en úttektarsvæðið lá yfir heimatún tveggja jarða, Brimilsvalla SN-167 og Tungu SN-182 og bæjarhóla á báðum þeim jörðum. Aðrar minjar í þeim flokki voru kálgarður, túngarður og tvö útihús. Að auki voru skráðar tvær fornleifar, garðlag og mannvirki, með óþekkt hlutverk í landi Hrísa SN-178 og Tungu SN-182.

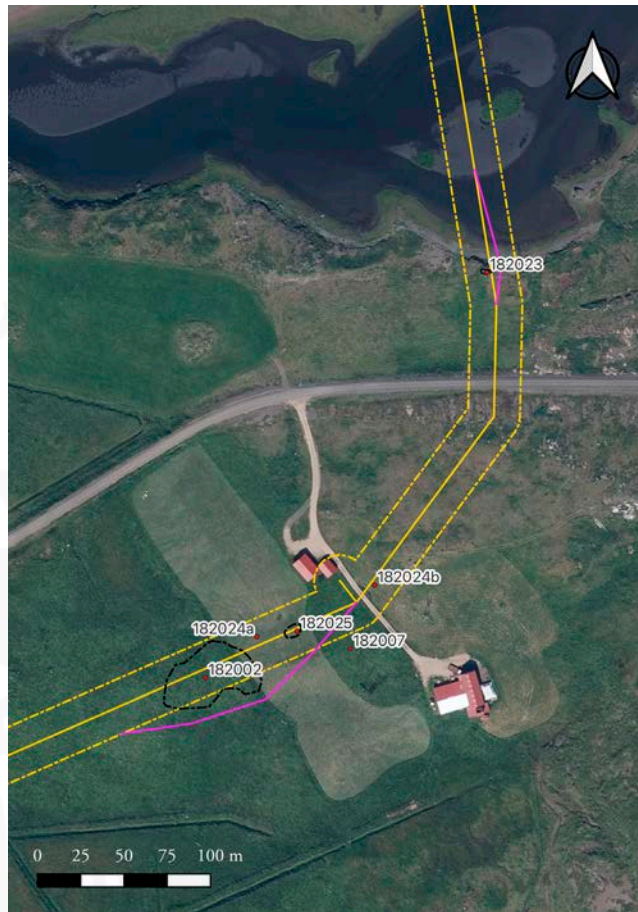
Tillögur um færslu á strengleið

Lagðar voru til eftirfarandi tillögur um færslu á strengleið á úttektarsvæði 2. Í öllum tilvikum þar sem ljóst þykir að minjar séu í yfirvofandi hættu vegna framkvæmda er það Minjastofnunar Íslands að skera úr um hvort mótvægisáðgerða sé þörf.



Kort 16: Hrísar SN-178. Tillögð breyting á strengleið er merkt með fjólublárrí línu.

Í landi Hrísa SN-178 er lagt til að strengleiðinni sé hnikað litlu norðar svo hún fari gegnum mitt rof á garðlagi SN-178:035.



Kort 17: Tungu SN-182 Tillögð breyting á strengleið er merkt með fjólublárrí línu.

Í landi Tungu SN-182 er lagt til að strengleiðin sé færð sunnan við bæjarhól Neðri-Tungu SN-182:002 og útihús SN-182:025. Einnig er lagt til að strengurinn sé færður austur við mannvirki SN-182:023. Leiðin liggur enn yfir staðsetningu túngarðs SN-182:024 en ummerki sáust ekki um hann á yfirborði.

Auk fornleifa sem nefndar eru í texta hér að ofan liggur strengleiðin enn yfir Bæjarhól Brimilsvalla SN-167:001.

V.III Úttektarsvæði 3 – Mýrar

Úttektarsvæði 3 á Mýrum náði inn á heimatún einnar jarðar, Hundastapa MH-180, en lá þar aðeins yfir eina fornleif, túngarð MH-180:004 sem ekki sjást merki um á yfirborði. Fimm aðrar minjar voru skráðar á úttektarsvæðinu í landi Hundastapa MH-180, Ánastaða MH-179 og Traða MH-188. Ein þeirra var tengd landbúnaði, heystæði MH-179:009 og ein var leið sem merkt er á herforingjaráðskort. Hlutverk þriggja fornleifa er ekki þekkt og var um að ræða tóft, garðlag og þúst.

Tillögur um færslu á strengleið

Lagðar voru til eftirfarandi tillögur um færslu á strengleið á úttektarsvæði 3. Í öllum tilvikum þar sem ljóst þykir að minjar séu í yfirvofandi hættu vegna framkvæmda er það Minjastofnunar Íslands að skera úr um hvort mótvægisáðgerða sé þörf.



Kort 18: Hundastapi MH-180. Tillögð breyting á strengleið er merkt með fjólublárrí línu.

Í landi Hundastapa MH-180 er lagt til að strengleiðin sé færð sunnan við tóft MH-180:007. Leiðin liggur enn yfir staðsetningu túngarðs MH-180:004 en ummerki um hann eru horfin af yfirborði.

Auk fornleifa sem nefndar eru í texta hér að ofan liggur strengleiðin enn yfir leið MH-671:001 en ummerki um hana sáust ekki á vettvangi.



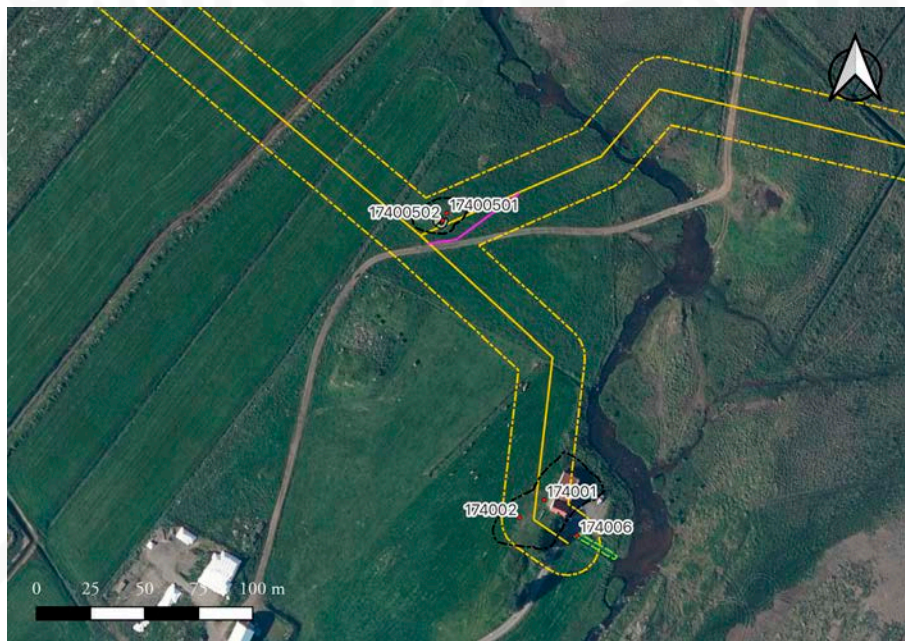
V.IV Úttektarsvæði 4 – Mýrar

Eins og víðast annars staðar voru flestar skráðar minjar á úttektarsvæði 4 tengdar búsetu og landbúnaði, alls sjö fornleifar. Úttektarsvæðið lá yfir heimatún þriggja jarða, Mels MH-171, Fíflholts MH-172 og Álftár MH-174 og voru bæjarhólar eða -stæði tveggja jarða skráðir, á Mel og Álftá. Aðrar landbúnaðarminjar voru allar í túni en það voru þrjú útihús, kálgarður og útihús.

Fimm minjar tengdar samgöngum voru skráðar og voru fjórar þeirra leiðir sem merktar eru inn á herforingjaráðskort, en sú fimmta traðir MH-174:006 innan heimatúns Álftár. Ekki er vitað um hlutverk tveggja fornleifa sem skráðar voru en um er að ræða vörðu og garðlag.

Tillögur um færslu á strengleið

Lagðar voru til eftirfarandi tillögur um færslu á strengleið á úttektarsvæði 4. Í öllum tilvikum þar sem ljóst þykir að minjar séu í yfirvofandi hættu vegna framkvæmda er það Minjastofnunar Íslands að skera úr um hvort mótvægisáðgerða sé þörf.



Kort 19: Álftá MH-174. Tillögð breyting á strengleið er merkt með fjólublárrí línu.

Í landi Álftár MH-174 er lagt til að strengleiðin sé færð sunnan við rústahól MH-174:005_01 og útihústóft MH-174:005_02 á hólnum. Leiðin liggur enn yfir bæjarhól Álftár MH-174:001 og staðsetningu útihús MH-174:001 sem áður stóð á hólnum.

Auk fornleifa sem nefndar eru í texta hér að ofan liggur strengleiðin enn yfir eftirfarandi fornleifar:

- Garðlag MH-174:010 í landi Álftár.
- Þjóðleið MH-662:004 í landi Álftár. Á svæðinu sjást götur.
- Þjóðleið MH-174:011 í landi Álftár. Á svæðinu sjást götur.
- Bæjarstæði Mels MH-171:001_01. Ekki sést skýr hólmyndun á svæðinu en líklegt er þó að minjar leynist undir sverði. Kálgarður MH-171:001_02 er merktur austan við bæinn á túnakort og er enn kartöflugarður á svæðinu.
- Þjóðleið MH-671:003 í landi Mels. Heimreið að bænum liggur nú á sama stað.
- Þjóðleið MH-671:002, milli Álftár og Fíflholts. Leiðin lá á svipuðum slóðum og Snæfellsnessvegur liggur nú og sjást ekki merki um gömlu leiðina innan úttekarsvæðisins.
- Túngarður Fíflholts MH-172:008, nú horfinn af yfirborði.

Heimildir

- AÍ:** *Alþingisbækur Íslands*. 1912-1990. I.-XVII. bindi. Reykjavík: Sögufélag.
- ÁFÍ 1947:** Þorsteinn Þorsteinsson. 1947. *Dalssýsla*. Árbók Ferðafélags Íslands 1947. Reykjavík: Ferðafélag Íslands.
- ÁFÍ 2011:** Árni Björnsson & Daníel Bergmann. 2011. *Í dali vestur*. Árbók Ferðafélags Íslands 2011. Reykjavík: Ferðafélag Íslands.
- Árbók 1882:** Sigurður Vigfússon. 1882. Rannsókn í Breiðafjarðardölum og í Þórnesþingi og um hina nyrðri strönd 1881. *Árbók Hins íslenska fornleifafélags 1882*, bls. 60–105.
- Árbók 1896:** Brynjólfur Jónsson. 1896. Fornleifar á Fellsströnd. *Árbók Hins íslenska fornleifafélags 1896*, bls. 19–23.
- Árbók 1943–1948:** Kristján Eldjárn. Eyðibygð á Hrunamannafrétti. Árbók Hins íslenska fornleifafélags 1928, bls. 1–43.
- BB III:** Jakob Jónsson o.fl. 1989. *Byggðir Borgarfjarðar III: Mýrasýsla og Borgarnes*. Borgarnesi: Búnaðarsamband Borgarfjarðar.
- BS:** Þórður Kárason, Kristján Guðbjartsson & Leifur Kr. Jóhannesson (ritstj.) 1989. *Byggðir Snæfellsness*. Stykkishólmur: Búnaðarsamband Snæfellinga.
- BG:** Jón Þorkelsson og Páll Eggert Ólason. 1919–1942. *Bréfabók Guðbrands biskups Þorlákssonar*. Reykjavík, Hið íslenska bókmenntafélag.
- Bsk:** *Biskupa sögur*. 1858-1878. Kaupmannahöfn: Hið íslenska bókmenntafélag.
- DI:** *Diplomatarium Islandicum eða Íslenskt fornbréfasafn* 1857-1950. I.-XV. bindi. Kaupmannahöfn & Reykjavík: Hið íslenska bókmenntafélag.
- Fasteignaskrá:** Þjóðskrá. Fasteignir. Sótt af: <https://www.skra.is/leit-i-fasteignaskra/>. *Skrá um friðlýstar fornleifar*. 1990. Án útgáfustaðar: Fornleifanefnd.
- Gylfi Helgason. 2017a. *Menningarminjar í Fellsstrandarhreppi: Svæðisskráning fornleifa*. FS649-07186. Reykjavík: Fornleifastofnun Íslands.
- Gylfi Helgason. 2017b. *Menningarminjar í Hvammssveit: Svæðisskráning fornleifa*. FS650-07187. Reykjavík: Fornleifastofnun Íslands.
- Jarðabók yfir Dalssýslu 1731*. 1965. Magnús Már Lárusson sá um útgáfu. Reykjavík: Sögufélagið.
- ÍF I:** *Íslendingabók. Landnáma*. 1968. Íslenskt fornrit I. Jakob Benediktsson, ritstj. Reykjavík: Hið íslenska fornritafélag.
- ÍF III:** *Borgfirðinga sögur*. 1938. Íslenskt fornrit III. Sigurður Nordal og Guðni Jónsson, ritstj. Reykjavík: Hið íslenska fornritafélag.
- ÍF IV:** *Eyrbyggja saga. Brands þáttur Örva. Eiríks saga rauða. Grænlandinga saga. Grænlandinga þáttur*. 1957. Einar Ól. Sveinsson & Matthías Þórðarson, ritstj. Reykjavík: Hið íslenska fornritafélag. ÍF IV
- ÍF V:** *Laxdæla saga. Halldórs þættir Snorrasonar. Stúfs þáttur*. 1934. Íslenskt fornrit V. Einar Ól. Sveinsson, ritstj. Reykjavík: Hið íslenska fornritafélag.

- ÍF VII:** *Grettis saga Ásmundarsonar*. 1936. Íslenzk fornrit VII. Guðni Jónsson, ritstj. Reykjavík: Hið íslenska fornritafélag.
- ÍF XII:** *Brennu-Njáls saga*. 1954. Íslenzk fornrit XII. Einar Ól. Sveinsson, ritstj. Reykjavík: Hið íslenska fornritafélag.
- ÍF XIII:** *Harðar saga. Bárðar saga. Þorskfirðinga saga. Flóamannasaga*. 1991. Íslenzk fornrit XIII. Reykjavík: Hið íslenska fornritafélag.
- ÍF XV:** *Biskupa sögur I*. 2003. Íslenzk fornrit XV. Jónas Kristjánsson, Sigurgeir Steingrímsson, Ólafur Halldórsson & Peter Foote, ritstj. Reykjavík: Hið íslenska fornritafélag.
- Jarðabréf frá 16. og 17. öld*. 1993. Gunnar F. Guðmundsson, ritstj. Kaupmannahöfn: Hið íslenska fræðafélag.
- JJ:** J. Johnsen. 1847. *Jarðatal á Íslandi*. Kaupmannahöfn: S. Trier.
- JÁM IV:** *Jarðabók Árna Magnússonar og Páls Vídalíns*. 1925 & 1927. IV. bindi. Borgarfjarðar- og Mýrasýslur. Kaupmannahöfn: Hið íslenska fræðafélag.
- JÁM V:** *Jarðabók Árna Magnússonar og Páls Vídalíns*. 1931-1933. V. bindi. Hnappadals- og Snæfellsnessýsla. Kaupmannahöfn: Hið íslenska fræðafélag.
- JÁM VI:** *Jarðabók Árna Magnússonar og Páls Vídalíns*. 1938. VI. bindi. Dala- og Barðastrandarsýslur. Kaupmannahöfn: Hið íslenska fræðafélag.
- Minjavefsjá MÍ: *Meningarminjar*. Minjastofnun Íslands. Sótt af <https://minjastofnun.gis.is/mapview/?application=minjastofnun>.
- Kristborg Þórsdóttir (ritstjóri). 2017. *Snæfellsbær: Aðalskráning fornminja. Valdar jarðir í Staðarsveit, Brimilsvallahreppi og Breiðavíkurhreppi*. II. bindi. FS643-15352. Fornleifastofnun Íslands: Reykjavík.
- Mannlíf og mórar í Dölum:** Magnús Gestsson. 1972. *Mannlíf og mórar í Dölum*. Hafnarfirði: Skuggasjá.
- Minningb. MF:** Gestur Magnússon. 1957. *Minningabók Magnúsar Friðrikssonar frá Staðarfelli*. Reykjavík: Hlaðbúð.
- Björn Lárusson. 1967. *The Old Icelandic Land Registers*. Lundur: C. W. K. Gleerup.
- PP:** Sveinn Níelsson, Hannes Þorsteinsson og Björn Magnússon. 1949-1951. *Prestatal og prófasta á Íslandi*. Reykjavík: Hið íslenska bókmenntafélag.
- SF I:** Eiríkur Guðmundsson. 1988. *Saga Fróðárhrepps I*. Án útgáfustaðar: Átthagafélag Fróðhreppinga.
- Sigrún Birna Halldórsdóttir. 2004. *Breiðabólstaður á Meðalfellsströnd, Dalasýslu : örnefni - merking og uppruni - örlög*. (BA-ritgerð) Háskóli Íslands, Reykjavík.
- SSD:** *Dalásýsla: Sýslu- og sóknalýsingar*. 2003. Einar Gunnar Pétursson, ritstj. Reykjavík: Sögufélag og Örnefnastofnun Íslands.
- Sturl:** *Sturlunga saga*. 1988. I-II. bindi. Örnólfur Thorsson, ritstj. Reykjavík: Svart á hvítu.
- Vísitíubók Brynjólfs biskups um Vestfirðingafjórðung 1639-1671*. Þjóðskjalasafn Íslands.

Óútgefnar heimildir

Danskar bæjateikningar 1912: Uppmælingar Dana á þorpum og bæjum frá árunum 1902–1920. Akranes: Landmælingar Íslands.

Fasteignamat 1916-1918 - undirnat; Dalasýsla. Þjóðskjalasafn Íslands.

Fasteignamat 1916-1918 - undirnat; Mýrasýsla. Þjóðskjalasafn Íslands.

Fasteignamat 1916-1918 - undirnat; Snæfells- og Hnappadalssýsla. Þjóðskjalasafn Íslands.

Hkort: Dönsku herforingjaráðskortin. 1905-1915. Landsbókasafn Íslands.

Landamerkjabréf: Dalasýsla – Landamerkjabók 1883–. Reykjavík: Þjóðskjalasafn Íslands

Lbs. 108, 4to: Kirkna og klaustraskjöl 1315–1643, ásamt fleiri samtíningum. Reykjavík: Landsbókasafn Íslands.

Túnakort 1916-1918: Túnakort Fellsstrandarhrepps, Hvammssveitar, Fróðárhrepps, Álftaneshreppi og Hraunhreppi. Þjóðskjalasafn Íslands.

ÞP-0: Þjóðháttaskráning Þjóðminjasafn Íslands. Svör við spurningaskrá nr. 0: Neysluvatn. Efni óháð spurningaskrá. Reykjavík, Þjóðminjasafn Íslands. Hlaðið niður af Sarpi: Menningarsögulegt gagnasafn.

ÞP-46: Þjóðháttaskráning Þjóðminjasafn Íslands. Svör við spurningaskrá nr. 46: Vegagerð. Vegir og vegagerð. Reykjavík, Þjóðminjasafn Íslands. Hlaðið niður af Sarpi: Menningarsögulegt gagnasafn.

ÞP-109: Þjóðháttaskráning Þjóðminjasafn Íslands. Svör við spurningaskrá nr. 109: Sumardvöl barna í sveit. Reykjavík, Þjóðminjasafn Íslands. Hlaðið niður af Sarpi: Menningarsögulegt gagnasafn.

ÞP-A: Þjóðháttaskráning Þjóðminjasafn Íslands. Svör við spurningaskrá nr. A: Ævisögur. Efni óháð spurningaskrá. Reykjavík, Þjóðminjasafn Íslands. Hlaðið niður af Sarpi: Menningarsögulegt gagnasafn.

Ö-Breiðabólstaður: Örnefnaskrá Breiðabólstaðar. 1944. Friðjón Þórðarson skráði. Reykjavík: Örnefnasafn Stofnunar Árna Magnússonar í íslenskum fræðum.

Ö-Brimilsvellir SÓ: Örnefnaskrá Brimilsvalla. 1977. Sigurður Ólafsson skráði. Örnefnasafn Stofnunar Árna Magnússonar í íslenskum fræðum.

Ö-Hafursstaðir AJ: Örnefnaskrá Hafursstaða. 1981. Friðjón Þórðarson skráði. Reykjavík: Örnefnasafn Stofnunar Árna Magnússonar í íslenskum fræðum.

Ö-Hafursstaðir FP: Örnefnaskrá Hafursstaða. 1944. Friðjón Þórðarson skráði. Reykjavík: Örnefnasafn Stofnunar Árna Magnússonar í íslenskum fræðum.

Ö-Hallsstaðir JG: Örnefnaskrá Hallsstaða. Án ártals. Jón Guðmundsson skráði líklega. Reykjavík: Örnefnasafn Stofnunar Árna Magnússonar í íslenskum fræðum.

Ö-Hella: Örnefnaskrá Hellu. Án ártals. Nanna Rögnvaldsdóttir skráði með Jónasi Jóhannssyni upp úr örnefnalýsingu Guðmundar Ólafssonar. Reykjavík: Örnefnasafn Stofnunar Árna Magnússonar í íslenskum fræðum.

Ö-Hóll ÞK: Örnefnaskrá Hóls. 1955. Þórður Kristjánsson skráði. Reykjavík: Örnefnasafn Stofnunar Árna Magnússonar í íslenskum fræðum.

- Ö-Hvammur:** Örnefnaskrá Hvamms. 1940. Magnús Friðriksson skráði. Reykjavík: Örnefnasafn Stofnunar Árna Magnússonar í íslenskum fræðum.
- Ö-Kýrunnarstaðir:** Örnefnaskrá Kýrunnarstaða. Án ártals. Geir Sigurðsson skráði. Reykjavík: Örnefnasafn Stofnunar Árna Magnússonar í íslenskum fræðum.
- Ö-Orrahóll:** Örnefnaskrá Orrahóls. 1966. Guðmundur Ólafsson skráði upphaflega. Einar Gunnar Pétursson fór yfir handrit hans með Hans Matthíassyni og skráði eftir honum athugasemdir og viðbætur. Reykjavík: Örnefnasafn Stofnunar Árna Magnússonar í íslenskum fræðum.
- Ö-Rauðbarðaholt II:** Örnefnaskrá Rauðbarðaholts. 1947. Indriði Indriðason skráði. Reykjavík: Örnefnasafn Stofnunar Árna Magnússonar í íslenskum fræðum.
- Ö-Skarfsstaðir:** Örnefnaskrá Skarfsstaða. Án ártals. Geir Sigurðsson skráði. Reykjavík: Örnefnasafn Stofnunar Árna Magnússonar í íslenskum fræðum.
- Ö-Skerðingsstaðir:** Örnefnaskrá Skerðingsstaða. Án ártals. Geir Sigurðsson skráði. Reykjavík: Örnefnasafn Stofnunar Árna Magnússonar í íslenskum fræðum.
- Ö-Teigur:** Örnefnaskrá Teigs. Án ártals. Geir Sigurðsson skráði. Reykjavík: Örnefnasafn Stofnunar Árna Magnússonar í íslenskum fræðum.
- Ö-Tunga í Fróðárhreppi í Snæfellsnessýslu 1986:** Örnefnaskrá Tungu. 1986. Eiríkur Guðmundsson skráði. Reykjavík: Örnefnasafn Stofnunar Árna Magnússonar í íslenskum fræðum.
- Ö-Tunga PJ:** Örnefnaskrá Tungu. Án ártals. Þorleifur Jóhannesson skráði. Reykjavík: Örnefnasafn Stofnunar Árna Magnússonar í íslenskum fræðum.
- Ö-Skoravík JJ:** Örnefnaskrá Skoravíkur. 1984. Jónas Jóhannsson skráði. Reykjavík: Örnefnasafn Stofnunar Árna Magnússonar í íslenskum fræðum.
- Ö-Skoravík MJ:** Örnefnaskrá Skoravíkur. 1944. Magnús Jónsson skráði. Reykjavík: Örnefnasafn Stofnunar Árna Magnússonar í íslenskum fræðum.
- Ö-Túngarður:** Örnefnaskrá Túngarðs. 1944. Magnús Jónsson skráði. Reykjavík: Örnefnasafn Stofnunar Árna Magnússonar í íslenskum fræðum.
- Ö-Valþúfa JJ:** Örnefnaskrá Valþúfu. 1984. Jónas Jóhannsson skráði. Reykjavík: Örnefnasafn Stofnunar Árna Magnússonar í íslenskum fræðum.

Viðauki I: Hnitaskrá ISN93

Samtala	X (A)	Y (N)
DA-105:011	368228	526653
DA-105:017	368823	526458
DA-105:033	368453	526307
DA-106:002	367646	527232
DA-106:005_01	368823	526458
DA-106:005_02	367698	527201
DA-106:037	368252	526344
DA-108:004	366898	523294
DA-108:027	366885	523266
DA-108:041	366913	523273
DA-109:001	365683	522857
DA-109:003	365668	522838
DA-109:006	365696	522855
DA-109:007	365829	522802
DA-110:001	365015	521145
DA-110:011	364977	521161
DA-110:043_01	365067	521472
DA-110:043_02	365025	521427
DA-111:001	364069	519715
DA-111:002_01	364079	519709
DA-111:002_02	364062	519690
DA-111:005	364054	519799
DA-111:017_01	364078	519785
DA-111:017_02	364076	519782
DA-111:025	364023	519794
DA-113:003	361914	520473
DA-113:004	361852	520457
DA-113:005	361805	520435
DA-113:006_01	361771	520394
DA-113:006_02	362001	520506
DA-114:001	360393	519957
DA-114:002	360390	519986
DA-114:003	360397	519941
DA-114:009	360580	519907
DA-114:029	360355	519958
DA-114:044	360367	519918
DA-115:001_01	356314	515952
DA-115:001_02	356305	515931
DA-115:001_03	356296	515957
DA-115:001_04	356319	515964


Samtala	X (A)	Y (N)
DA-115:001_05	356331	515973
DA-115:002	356107	515940
DA-115:003	356100	515911
DA-115:004	356084	515939
DA-115:015_01	355756	515943
DA-115:015_02	355784	515956
DA-115:015_03	355686	515935
DA-115:015_04	355767	515952
DA-115:015_05	355765	515944
DA-115:030	355083	515923
DA-115:031	355477	515847
DA-115:032	355977	515933
DA-115:033	356066	515921
DA-117:001_01	359338	519710
DA-117:001_02	359337	519698
DA-117:004_01	359232	519645
DA-117:004_03	359221	519649
DA-117:004_04	359292	519627
DA-117:004_05	359307	519631
DA-117:005	359313	519697
DA-117:037	359317	519674
DA-117:048	359111	519347
DA-117:049_01	359181	519559
DA-117:049_02	359181	519564
DA-117:050	359205	519606
DA-117:051	359347	519670
DA-118:001	357510	518773
DA-118:004	357629	518837
DA-118:005	357666	518839
DA-118:008	357572	518865
DA-118:054	358156	518937
DA-118:082	357594	518836
DA-118:083	357698	518815
DA-118:084	357776	518834
DA-118:085	357845	518837
DA-119:005	355933	518244
DA-119:008	356005	518339
DA-119:055	356002	518238
DA-119:056	356135	518204
DA-120:033	354116	516857

Samtala	X (A)	Y (N)
DA-120:034	354232	517682
DA-120:035	354749	517584
DA-120:036	354375	517621
DA-120:037	354356	517630
DA-120:038	354075	517565
DA-120:039	354061	517582
DA-120:040	354056	517533
DA-120:041	354027	517547
DA-120:042	355387	517747
DA-120:043_01	355521	517891
DA-120:043_02	355492	517903
DA-121:070	353254	517058
DA-121:071	353646	517169
DA-122:071_01	351365	517475
DA-122:071_02	351365	517473
DA-122:071_03	351439	517422
DA-125:001_01	352668	519856
DA-125:001_02	352654	519830
DA-125:001_03	342631	519837
DA-125:001_04	352648	519860
DA-125:019	352904	519435
DA-125:027	352648	519744
DA-126:001	351663	520815
DA-126:002	351686	520790
DA-126:017_01	351750	520745
DA-126:017_02	351774	520663
DA-128:001_01	348207	520742
DA-128:001_02	348216	520738
DA-128:003	520742	520607
DA-128:015	348304	520572
DA-128:022	349005	520568
DA-128:023	348214	520727
DA-128:024	348281	520551
DA-651:004	368829	526449
DA-651:012	368573	526518
DA-661:014	355656	515891
DA-661:026	358710	519103
SN-167:001	283840	497883
SN-167:006	283861	497860
SN-178:035	285394	497680
SN-182:002	286168	498116

Samtala	X (A)	Y (N)
SN-182:007	286253	498133
SN-182:023	286331	498351
SN-182:024	286198	498139
SN-182:025	286222	498143
MH-179:009	345759	459503
MH-180:004	345090	458686
MH-180:005	345047	458566
MH-180:007	345380	459065
MH-188:007	340747	458845
MH-671:001	343871	458324
MH-171:001_01	353021	471863
MH-171:001_02	353026	471852
MH-172:008	350033	469886
MH-174:001	354321	466950
MH-174:002	354310	466942
MH-174:005_01	354276	467083
MH-174:005_02	354274	467079
MH-174:006	354336	466934
MH-174:008	352966	468080
MH-174:010	354271	465541
MH-174:011	354075	467231
MH-662:004	354855	466729
MH-671:002	351895	469436
MH-671:003	352995	471858

Viðauki II: Minjakort

Kort á næstu síðu er unnið ofan á loftmynd frá Loftmyndum ehf.

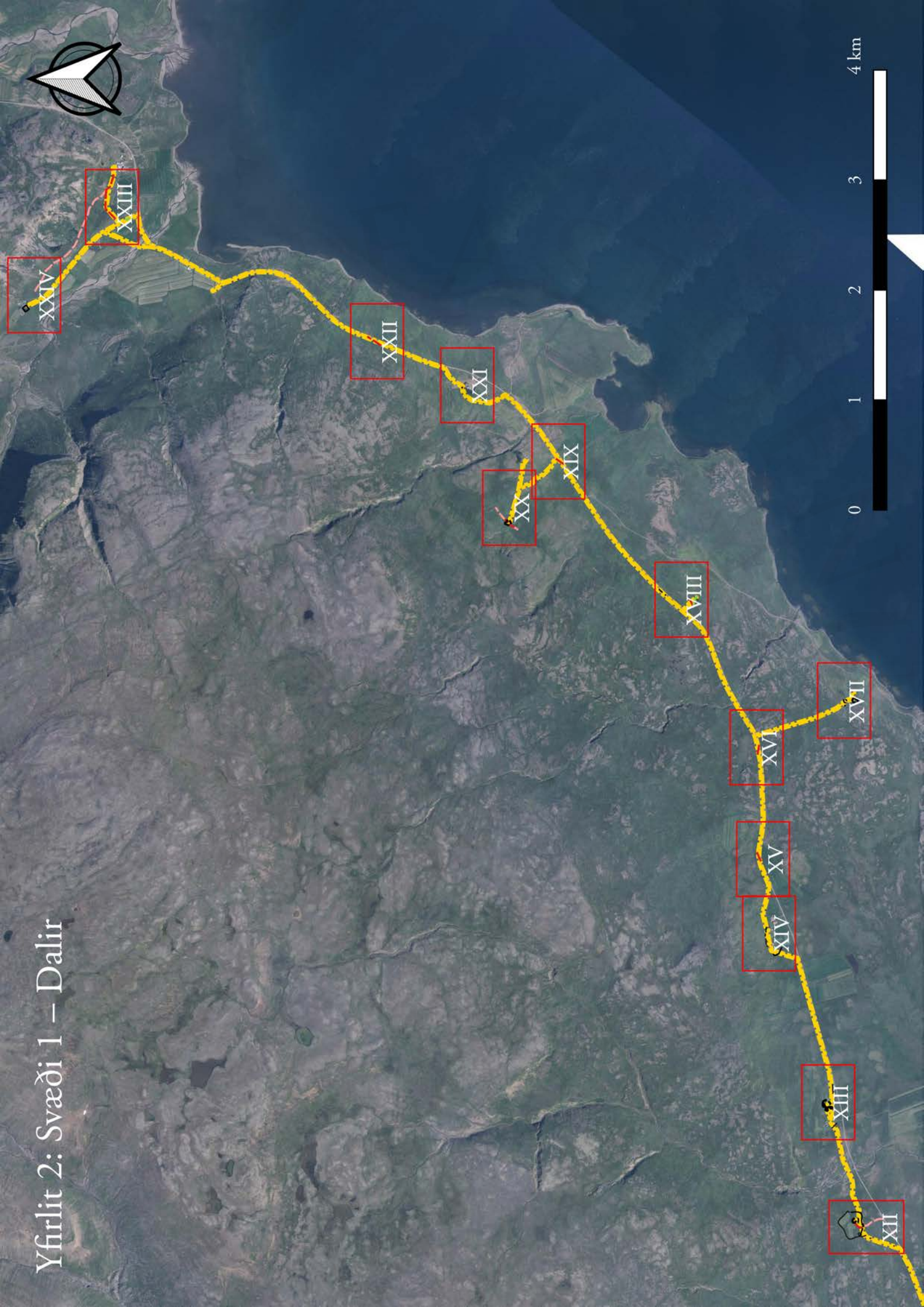




Yfirlit 1: Svæði 1 – Dalir



Yfirlit 2: Svæði 1 – Dalir



Svæði 1 – Dalir I



12800101

12800102

128023

128003

128015

128024

0 50 100 150 200 m

Svæði 1 – Dalir II



Svæði 1 – Dalir III




126002

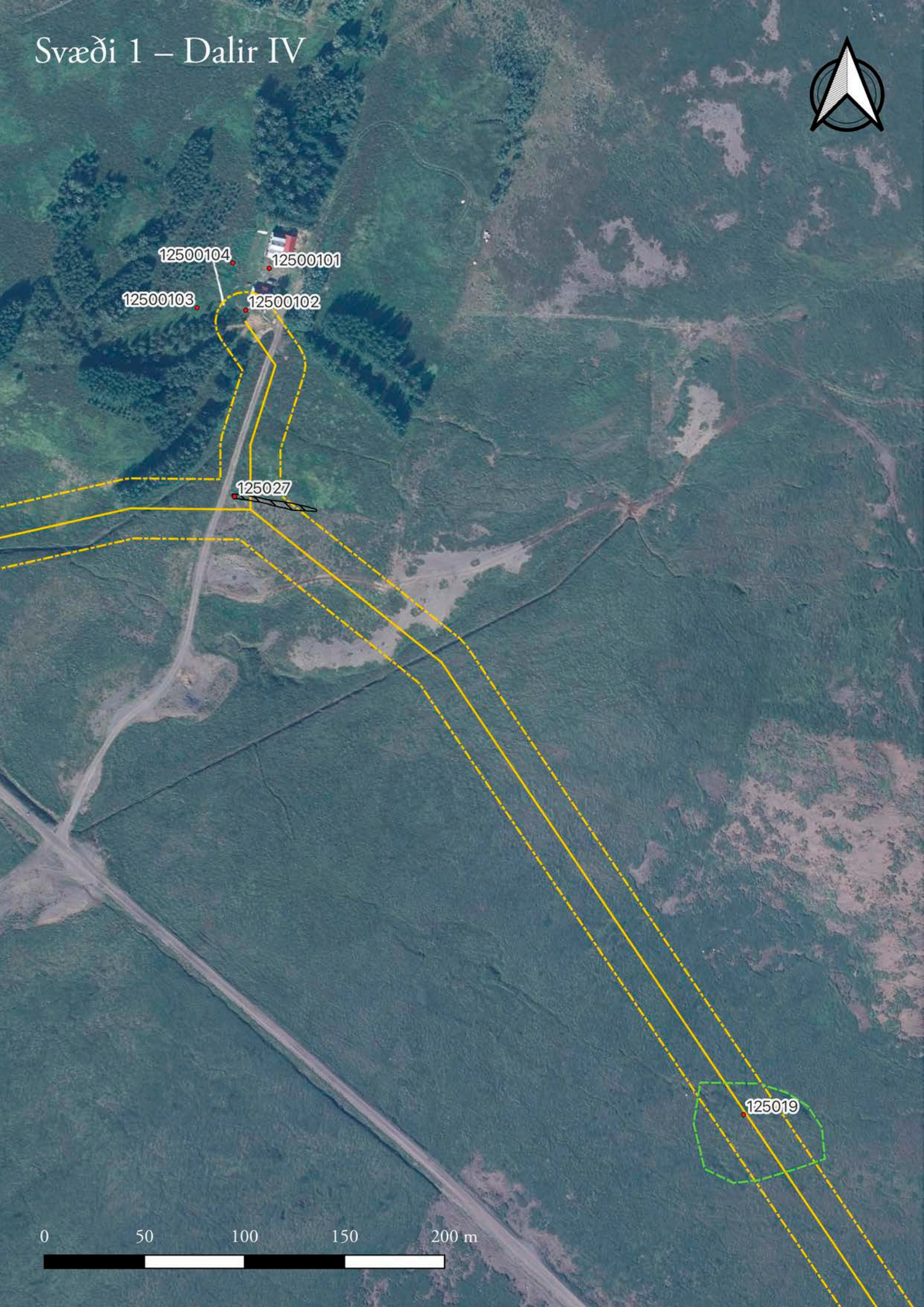
12601701

12601702

0 50 100 150 200 m



Svæði 1 – Dalir IV



12500104

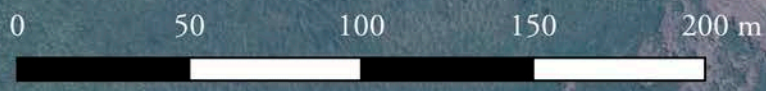
12500101

12500103

12500102

125027

125019



Svæði 1 – Dalir V



120034

120037

120036

120039

120038

120041

120040

0 50 100 150 200 m

Svæði 1 – Dalir VI



120035

0 50 100 150 200 m



Svæði 1 – Dalir VII




12004302

12004301

120042



Svæði 1 – Dalir VIII



119008a

119005

119055

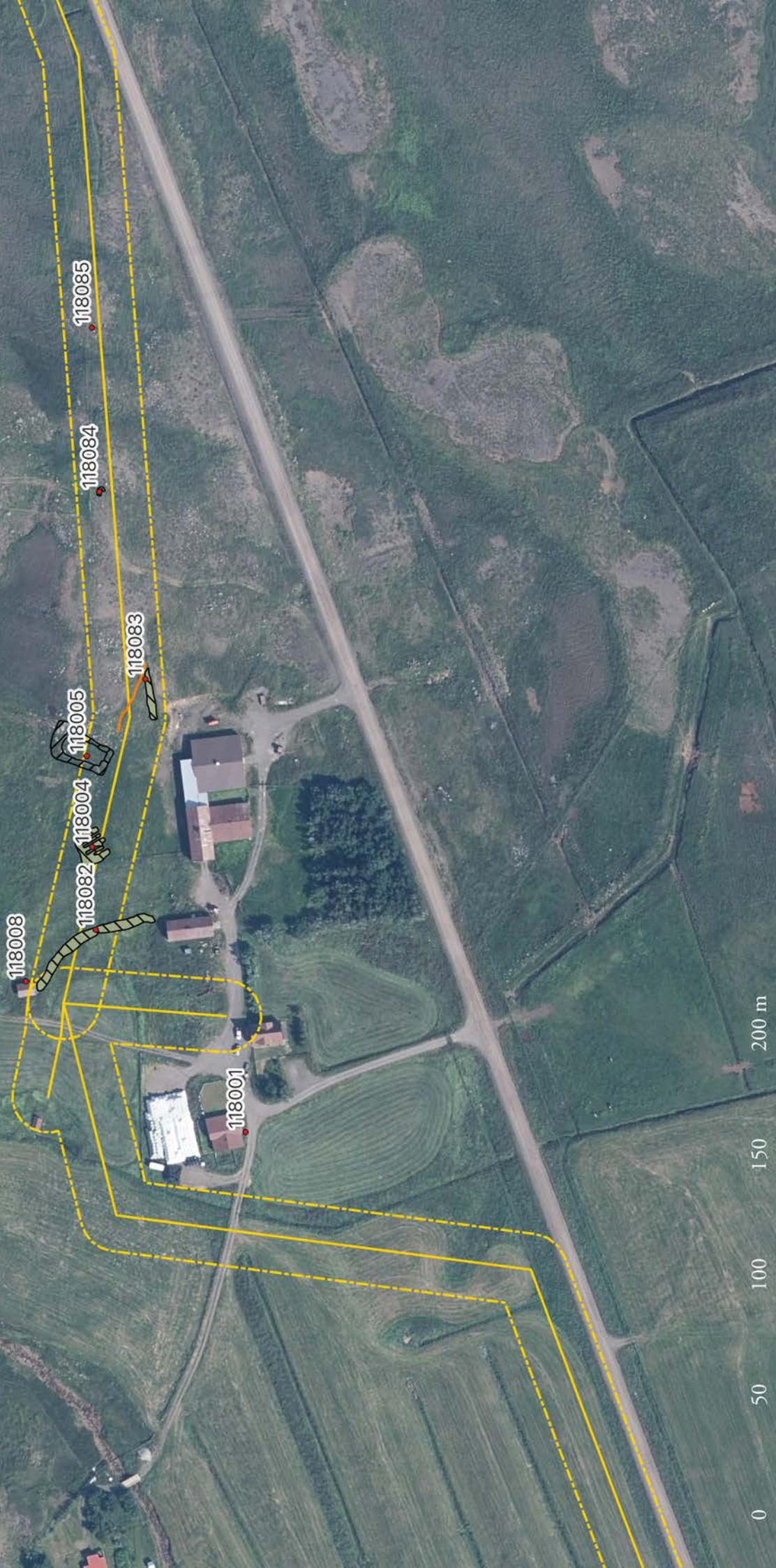
119056

11908b

0 50 100 150 200 m



Svæði 1 – Dalir IX



0 50 100 150 200 m

Svæði 1 – Dalir X




118054

0 50 100 150 200 m



Svæði 1 – Dalir XI



661026

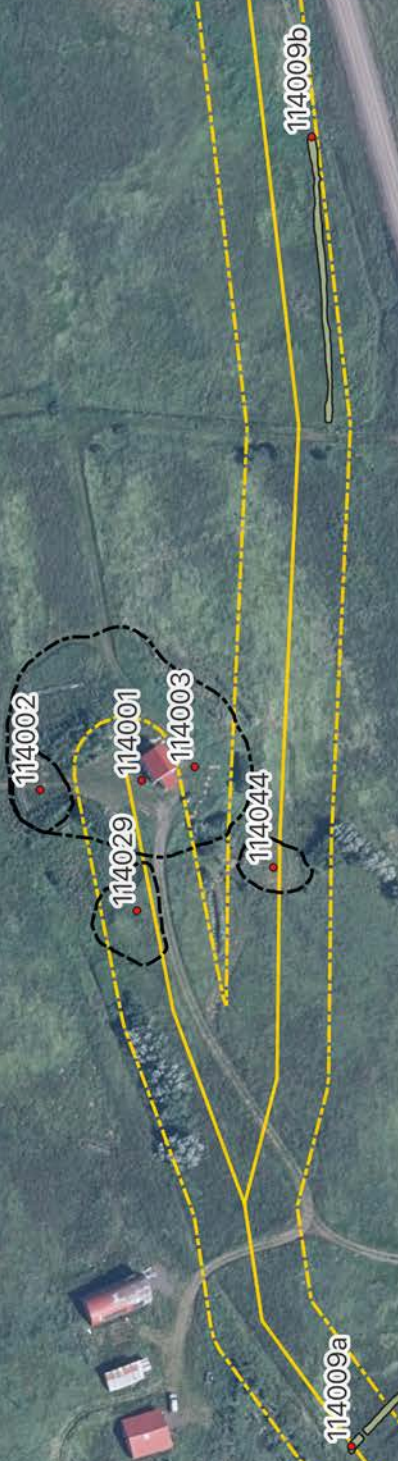
0 50 100 150 200 m



Svæði 1 – Dalir XII



Svæði 1 – Dalir XIII



Svæði 1 – Dalir XIV



Svæði 1 – Dalir XV



651012f

0 50 100 150 200 m



Svæði 1 – Dalir XVI

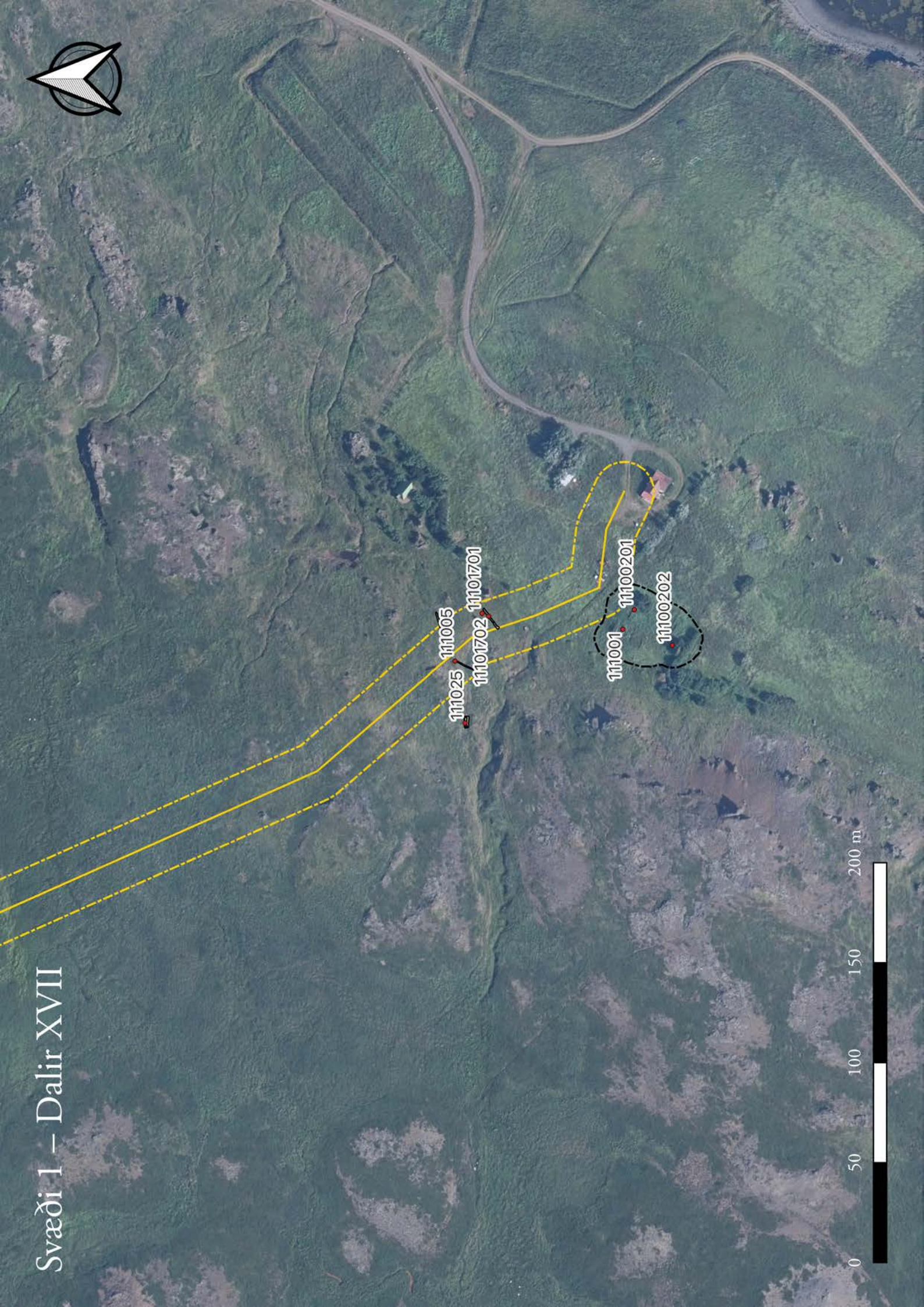


651012e

0 50 100 150 200 m



Svæði 1 – Dalir XVII



0 50 100 150 200 m

Svæði 1 – Dalir XVIII




0 50 100 150 200 m



Svæði 1 – Dalir XIX

G51012c



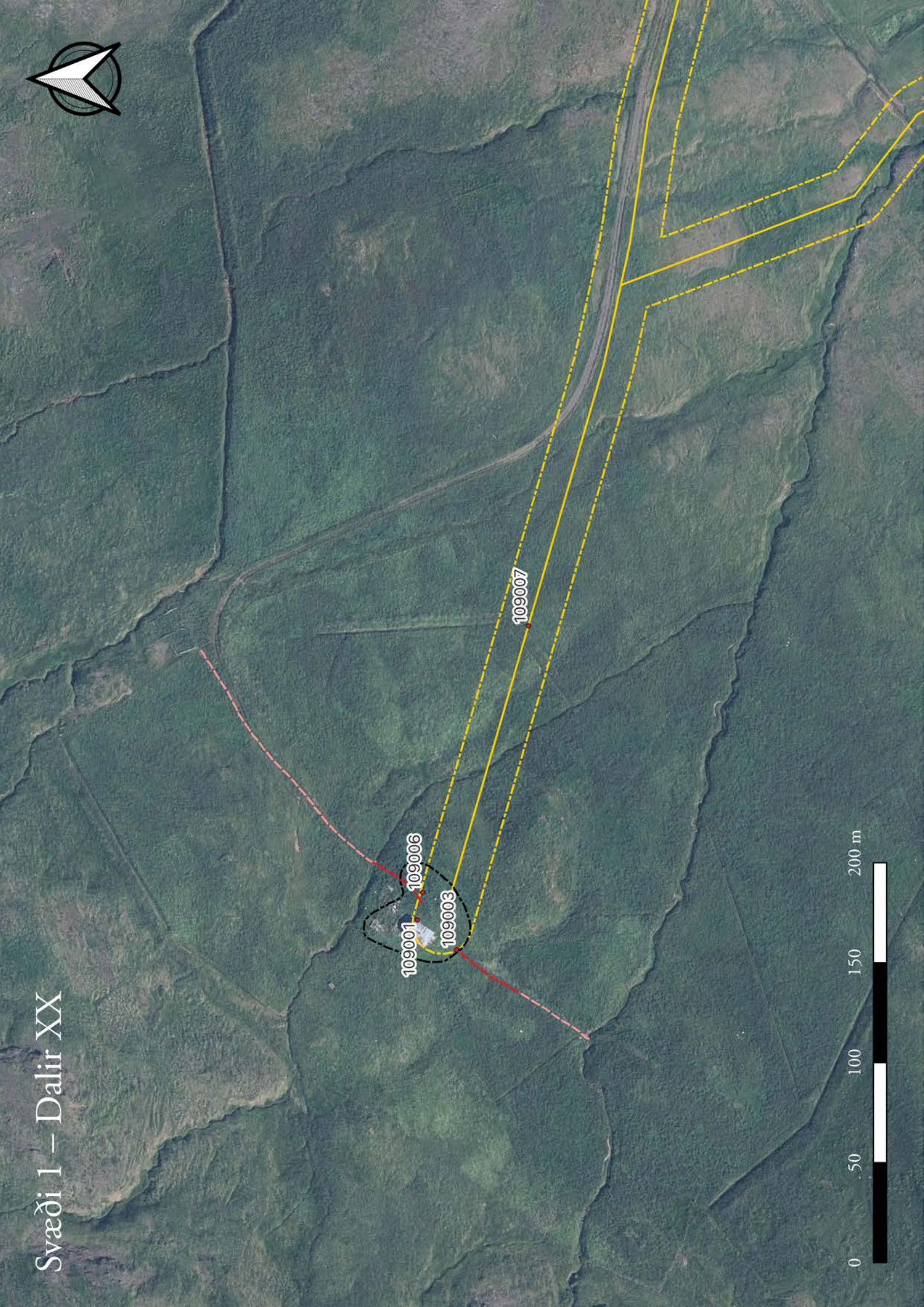
Svæði 1 – Dalir XX





109001
109006
109003

109007

0 50 100 150 200 m



Svæði 1 – Dalir XXI



Svæði 1 – Dalir XXII



651012b



Svæði 1 – Dalir XXIII



105011

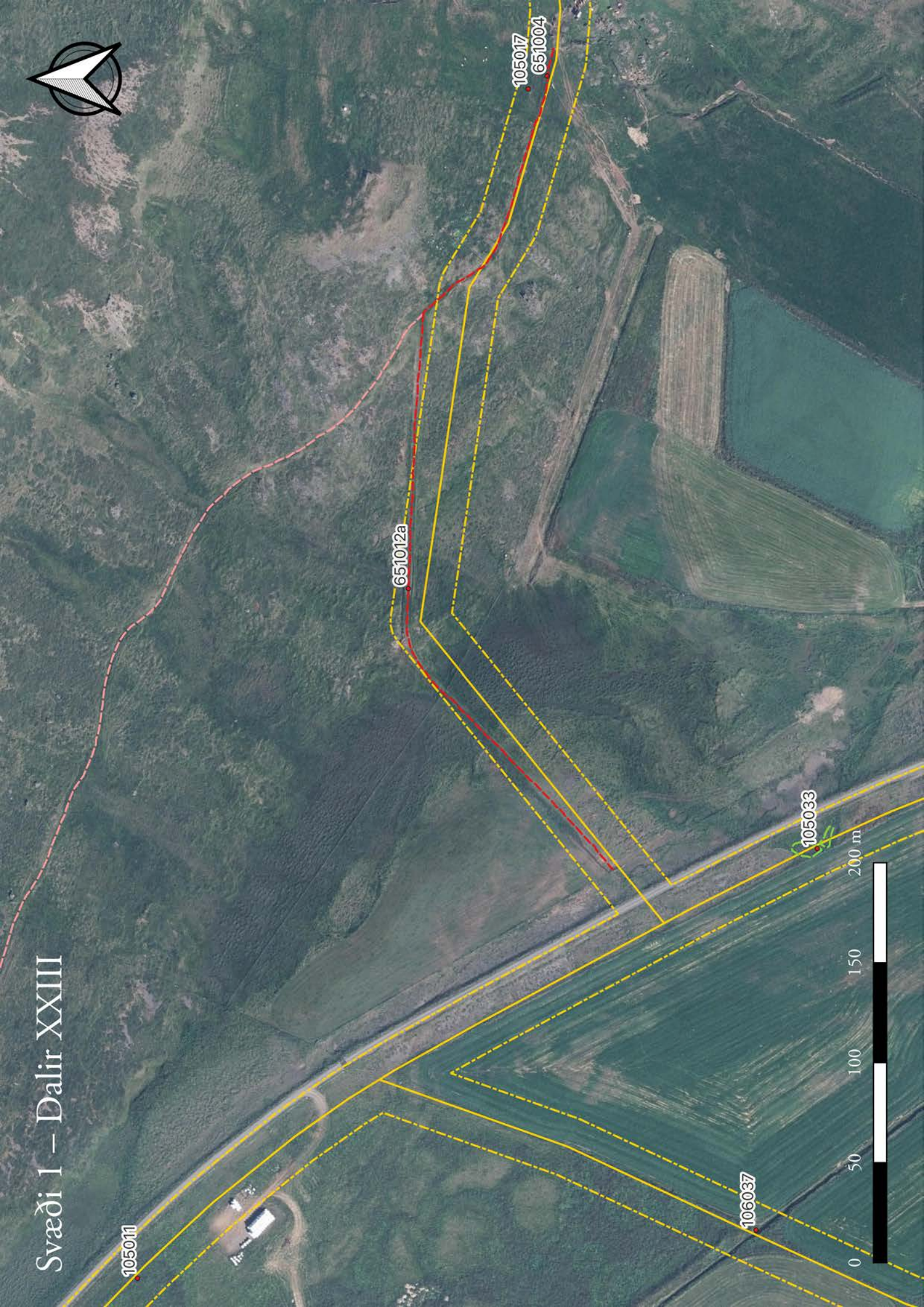
651012a

105017

651004

106037

105033



Svæði 1 – Dalir XXIV



106002

10600501

10600502

0 50 100 150 200 m

Svæði 1 – Dalir XXV



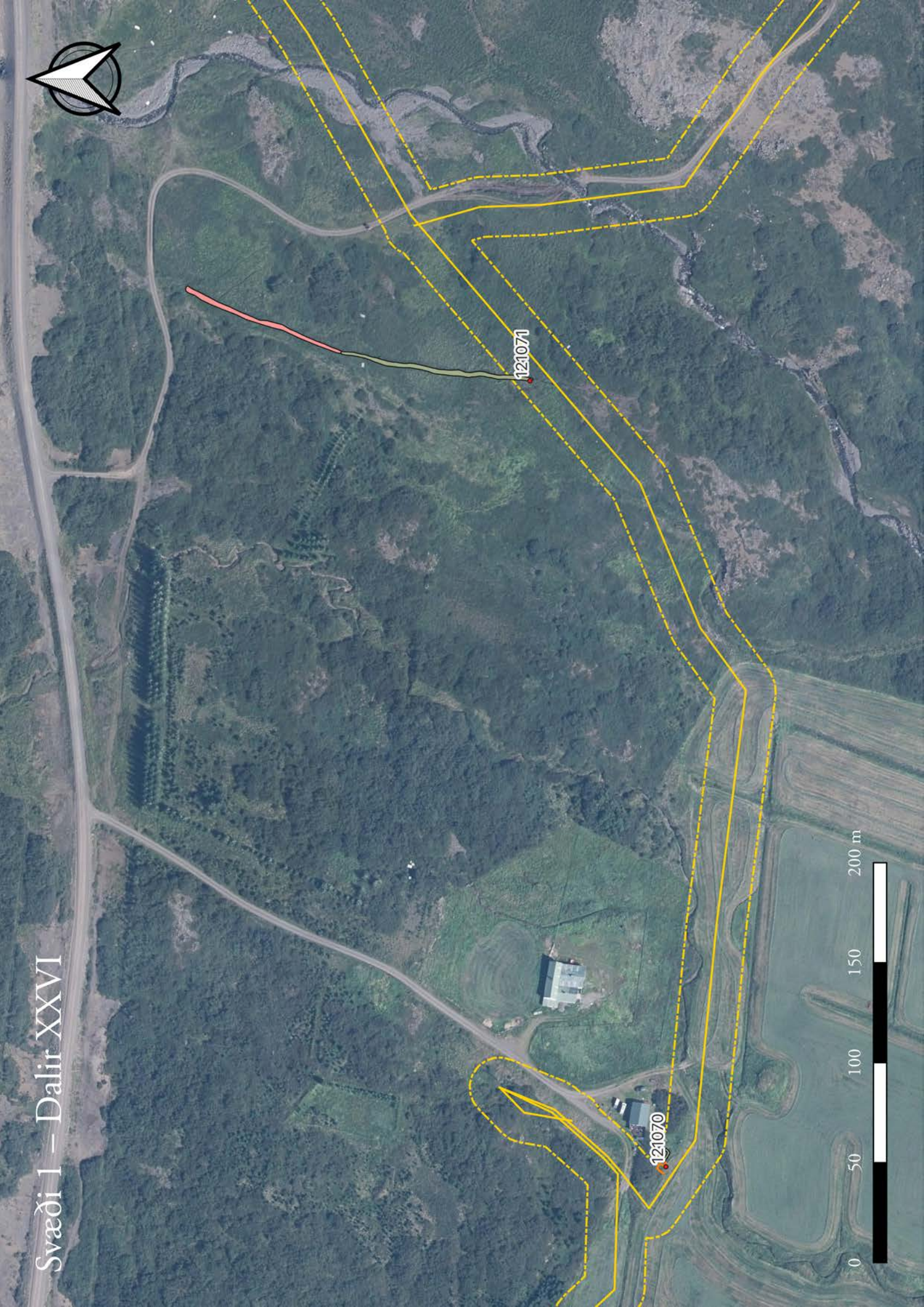
12207102, 12207101

12207103

0 50 100 150 200 m



Svæði 1 – Dalir XXVI



0 50 100 150 200 m

121071

121070

Svæði 1 – Dalir XXVII



Svæði 1 – Dalir XXVIII




115030

115031

0 50 100 150 200 m



Svæði 1 – Dalir XXIX



115032

661014



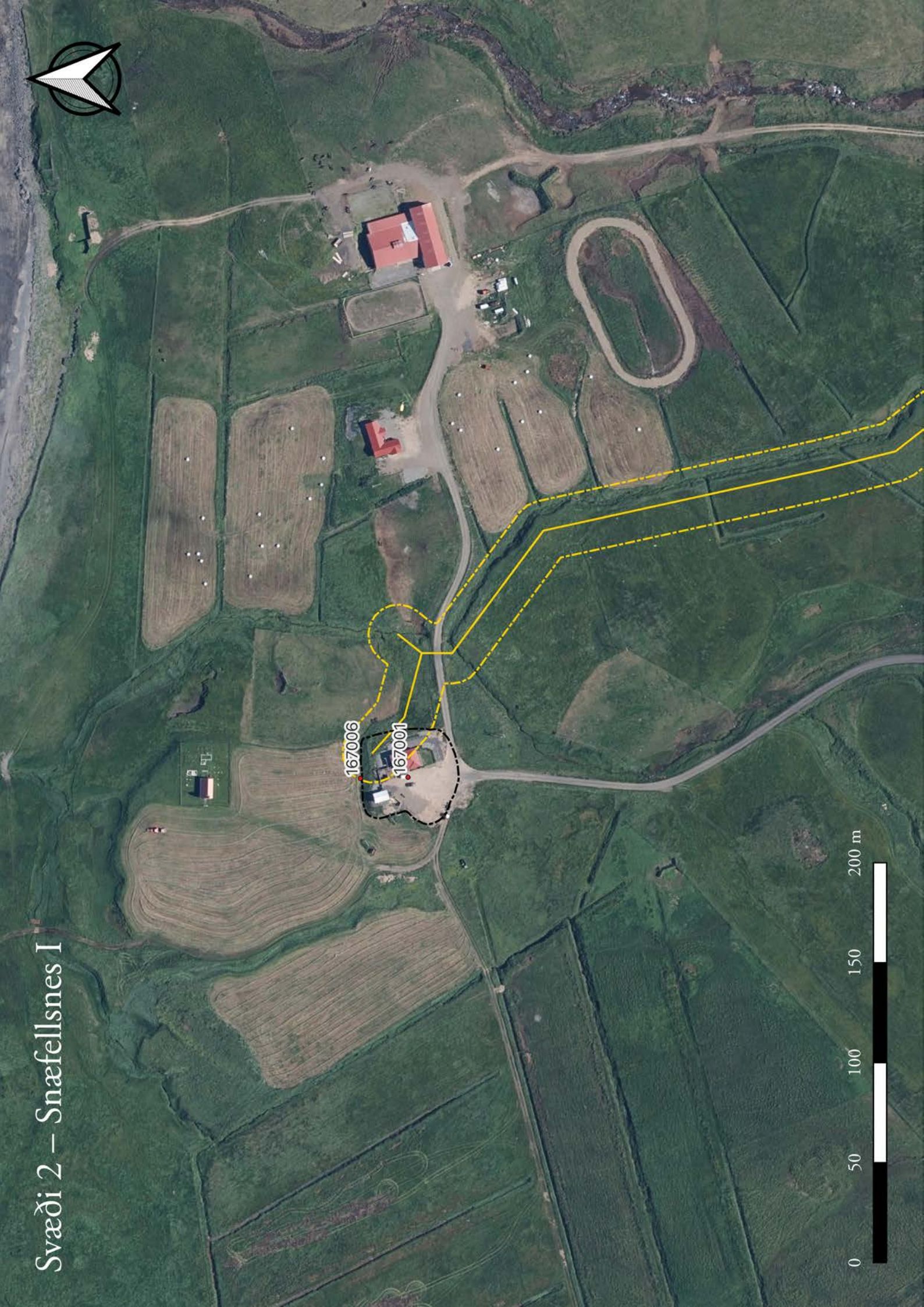
Svæði 1 – Dalir XXX



Yfirlit: Svæði 2 – Snæfellsnes



Svæði 2 – Snæfellsnes I



167006

167001

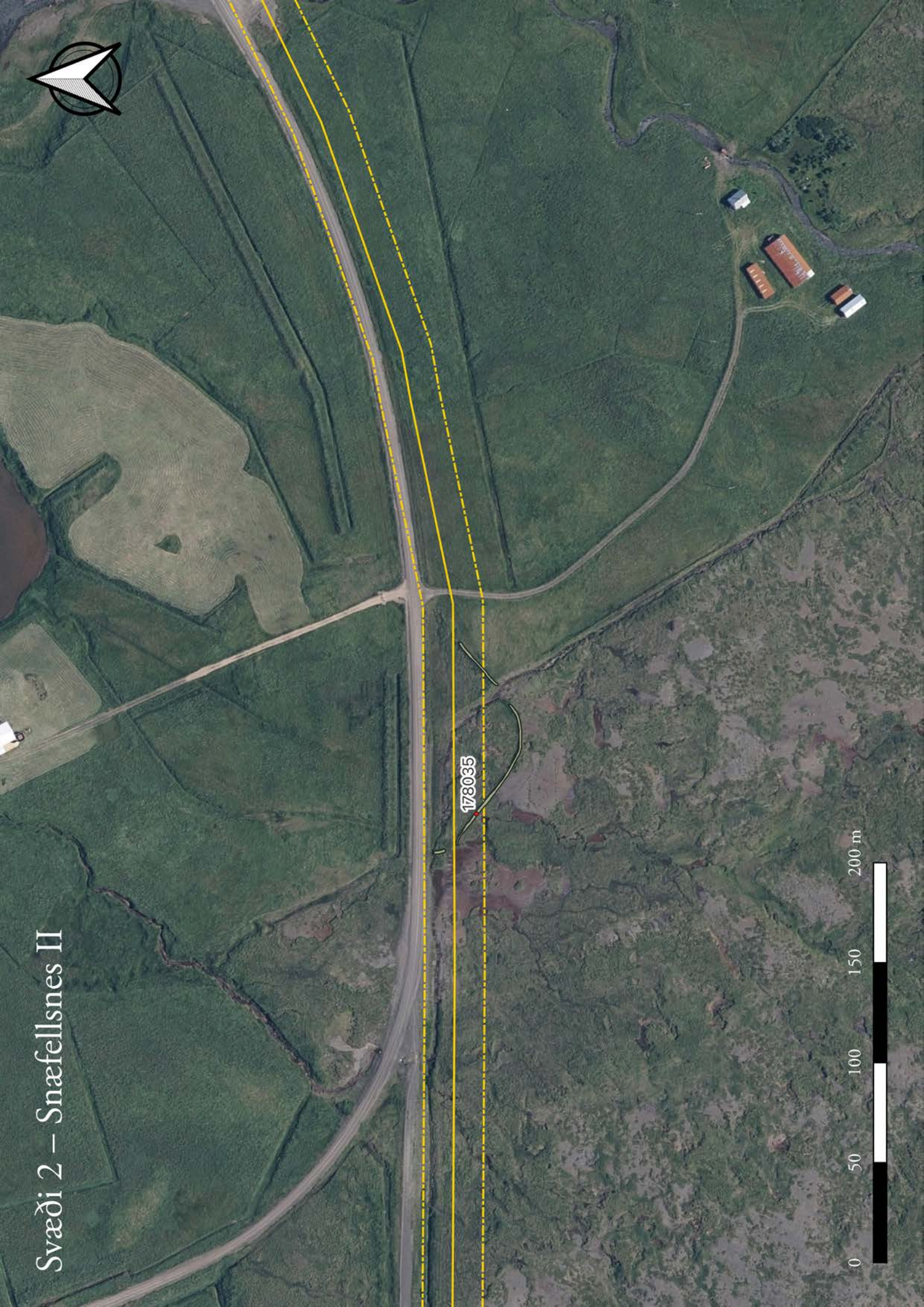
0 50 100 150 200 m

Svæði 2 – Snæfellsnes II

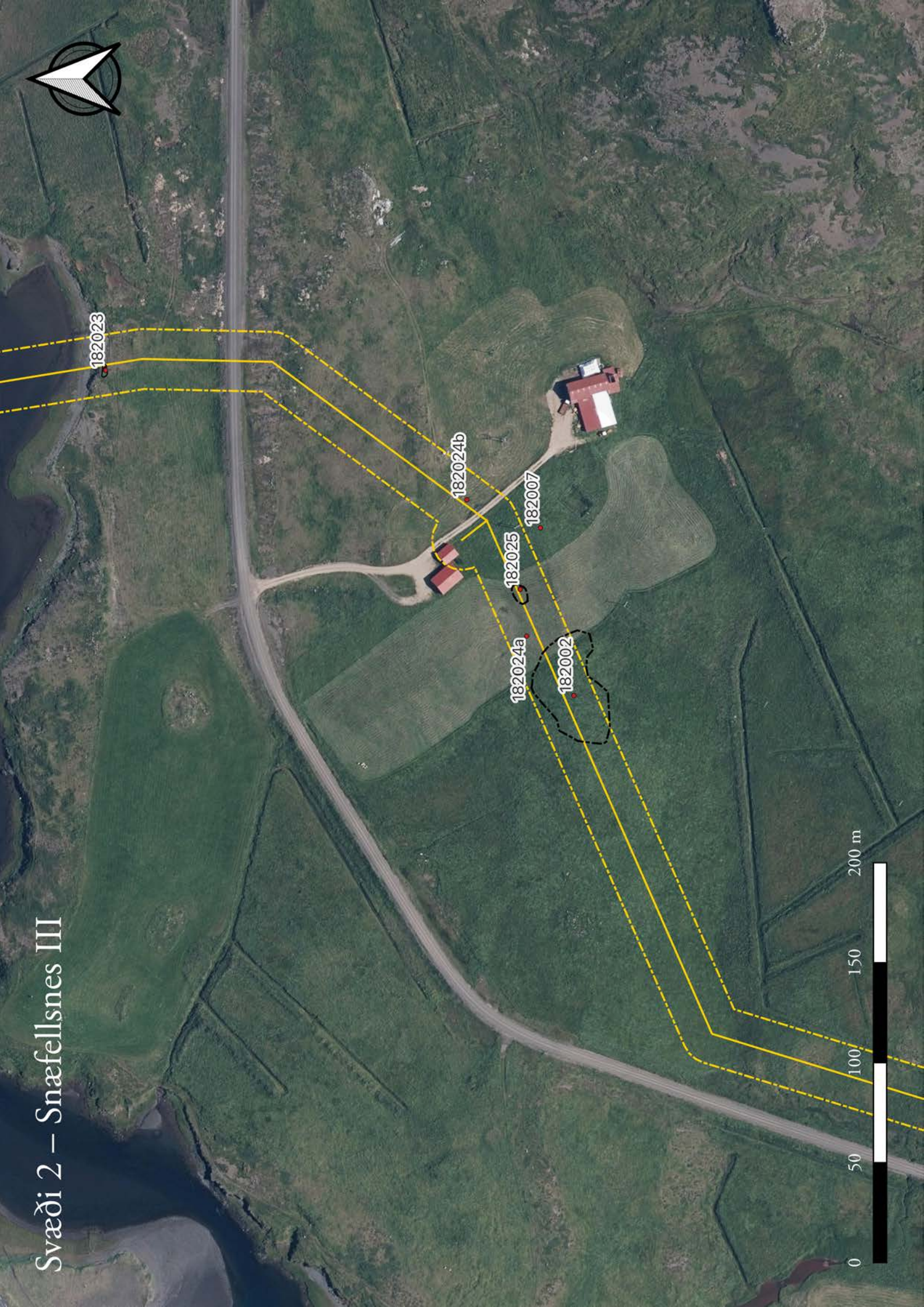


178035

0 50 100 150 200 m



Svæði 2 – Snæfellsnes III



0 50 100 150 200 m

Yfirlit: Svæði 3 – Mýrar




0 1 2 3 4 km



Svæði 3 – Mýrar I

188007

0 50 100 150 200 m



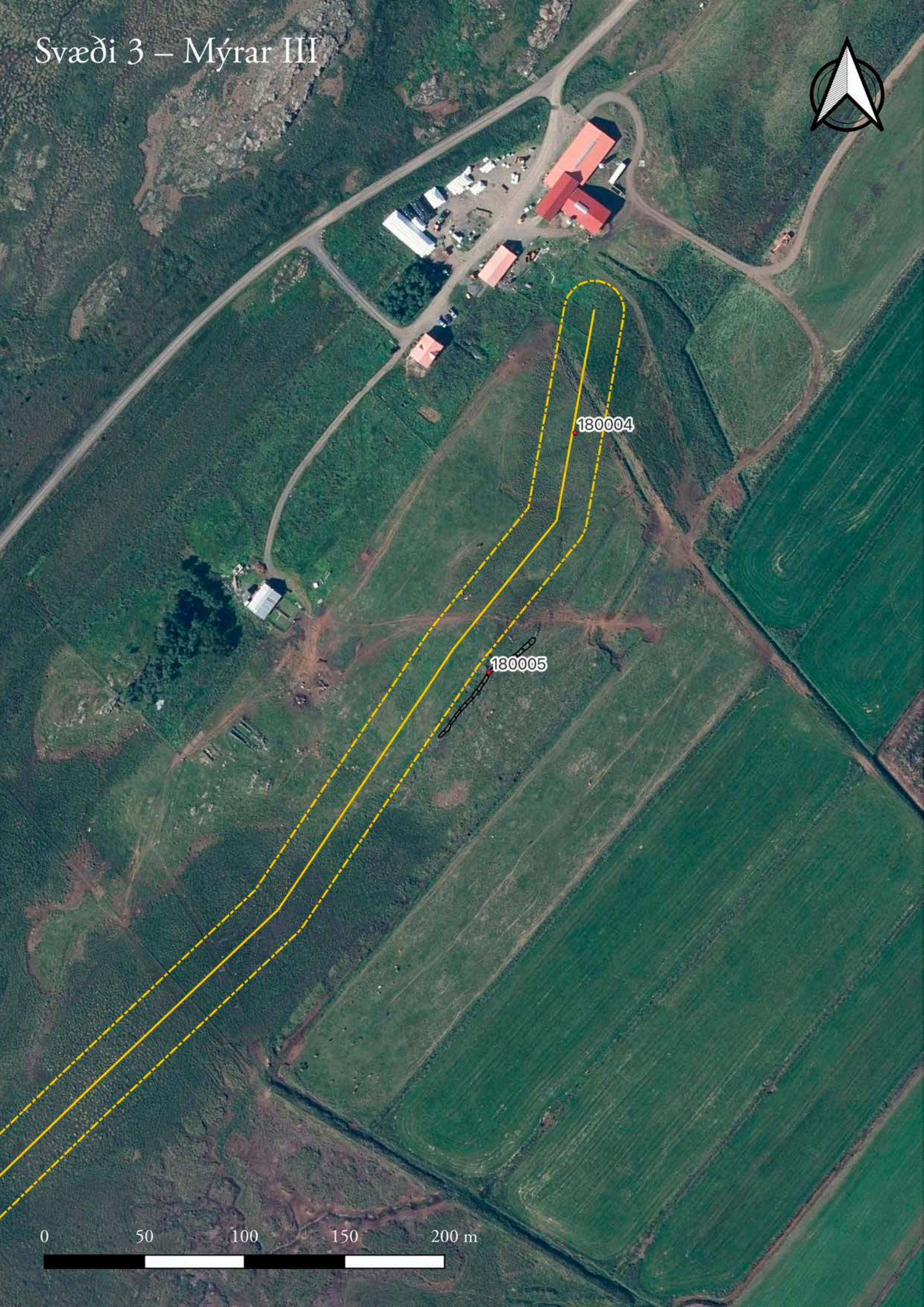
Svæði 3 – Mýrar II




671001



Svæði 3 – Mýrar III



0 50 100 150 200 m



Svæði 3 – Mýrar IV


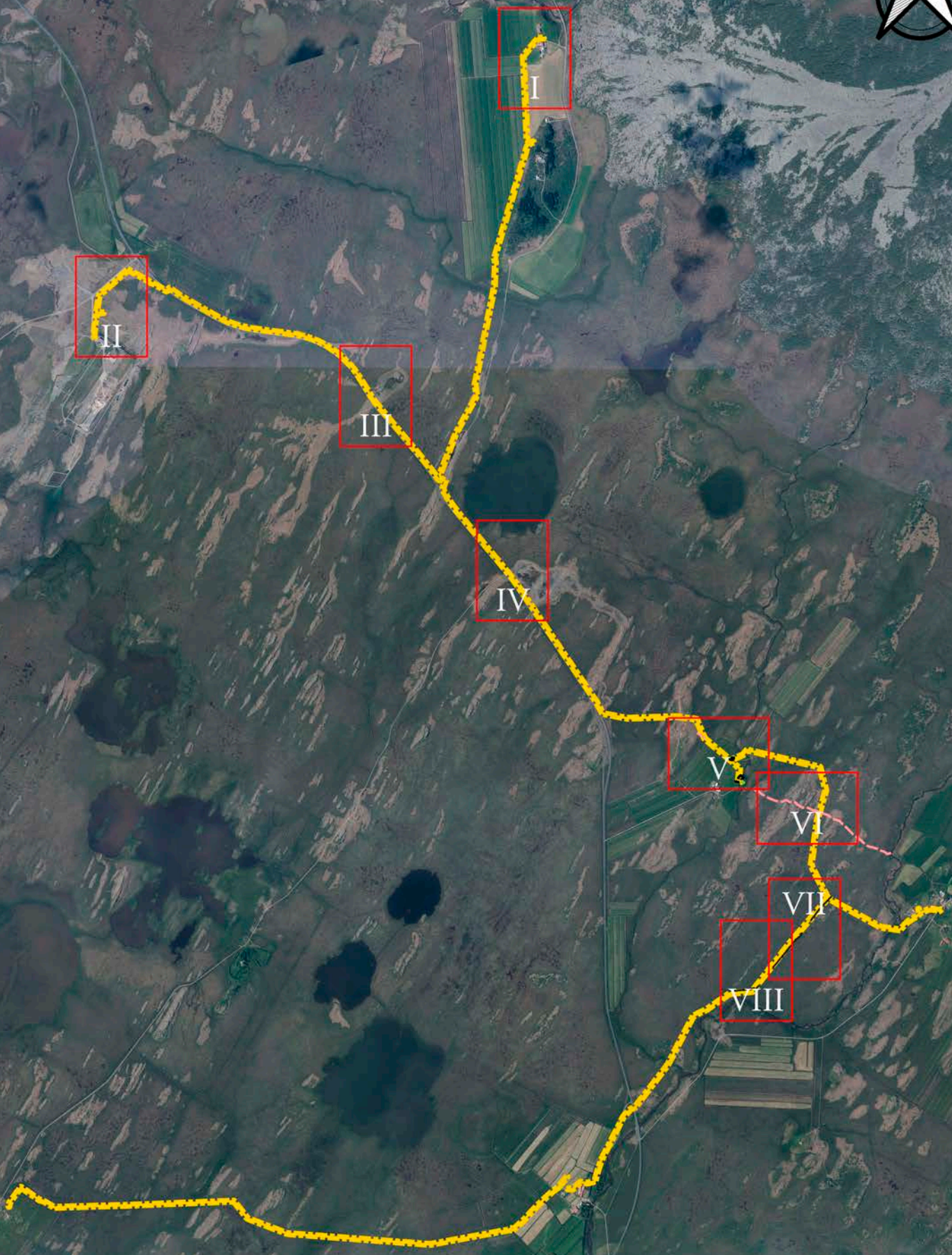


179009

130007



Yfirlit: Svæði 4 – Mýrar




Svæði 4 – Mýrar I



671003
17100101
17100102

0 50 100 150 200 m




Svæði 4 – Mýrar II



172008

0 50 100 150 200 m




Svæði 4 – Mýrar III



671002

0 50 100 150 200 m




Svæði 4 – Mýrar IV



174008

0 50 100 150 200 m



Svæði 4 – Mýrar V

174011

17400502 17400501

174001

174002

174006



Svæði 4 – Mýrar VI



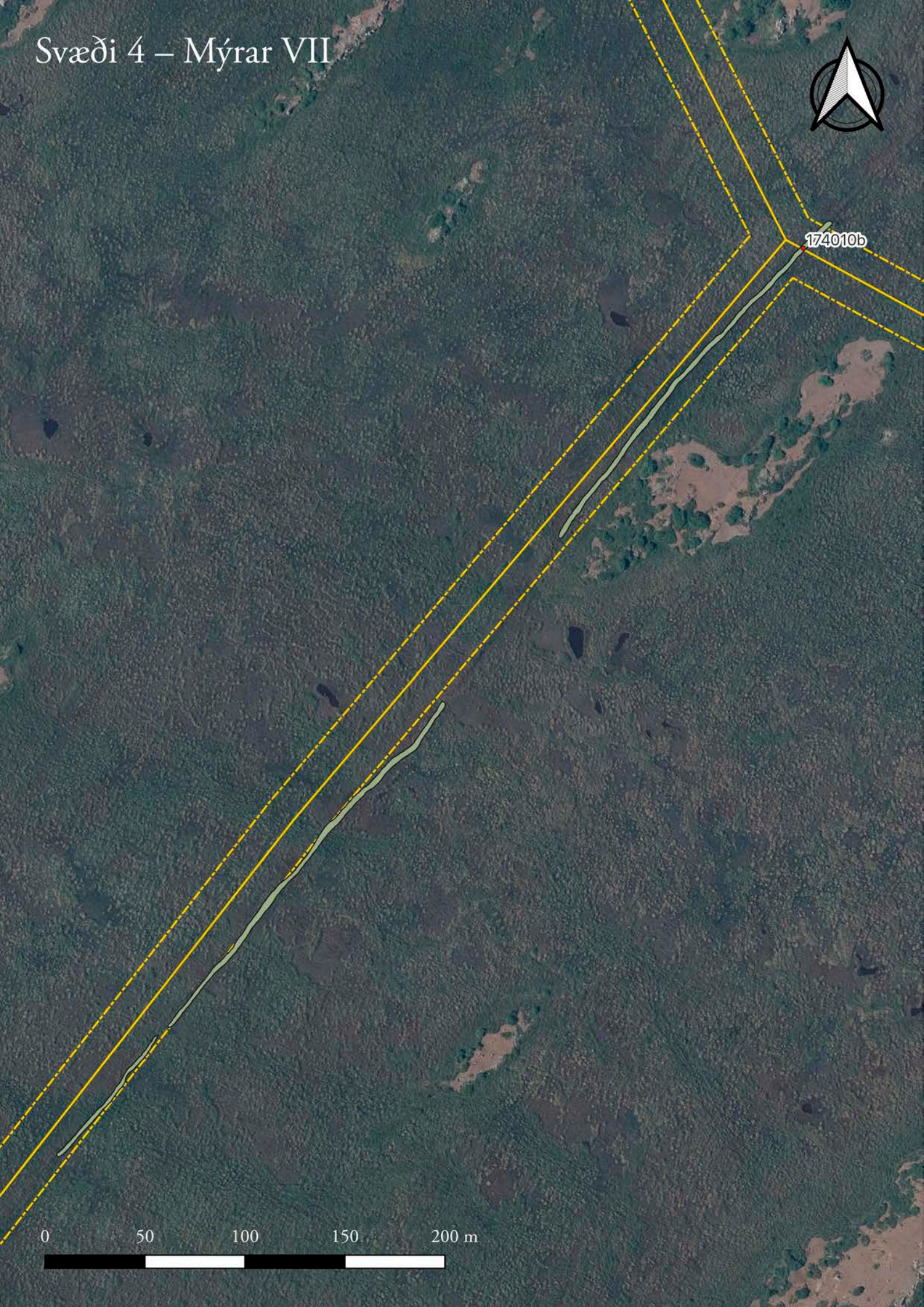
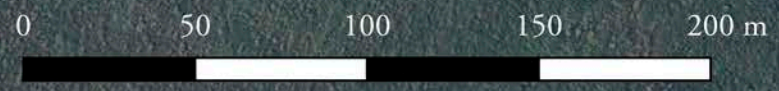
662004




Svæði 4 – Mýrar VII



174010b



Svæði 4 – Mýrar VIII



174010a

0 50 100 150 200 m

