

Fornleifarannsókn í Vatnsfirði við Ísafjarðardjúp sumarið 2003

Ragnar Edvardsson



**Fornleifastofnun Íslands
FS211-03091**

Reykjavík 2003



© Fornleifastofnun Íslands
Bárugata 3.
101 Reykjavík
Sími:5511033
fsi@instarch.is

FORNLEIFARANNSÓKN Í VATNSFIRÐI VIÐ ÍSAFJARÐARDJÚP SUMARIÐ 2003 2

1. INNGANGUR.....	5
2. YFIRLIT BYGGÐARSÖGU VATNSFJARÐAR.....	5
3. SKRÁ YFIR FORNLEIFAR.....	6
3.1 ÍS-205 Vatnsfjörður.....	7
4. FORNLEIFARANNSÓKN.....	16
5. GREINING GRIPA.....	20
6. NIÐURSTÖÐUR.....	21
6.1 Bæjarhólar og bæjarstæði.....	22
6.2 Útihús.....	22
6.3 Tún og garðar.....	22
6.4 Kvíar og stekkir.....	23
6.5 Verminjar.....	23
6.6 Aðrar minjar.....	23
6.7 . Áframhald fornleifarannsóknna í Vatnsfirði.....	23
7. KORT OG TEIKNINGAR.....	25
8. VIÐBÆTUR.....	32
a. Skrá yfir einingar.....	32
c. Skrá yfir Teikningar.....	32
c. Skrá yfir jarðvegssýni.....	33
d. Skrá yfir fundi.....	33
e. Greining funda úr leir.....	35
9. HEIMILDIR.....	37

1. Inngangur

Markmið og Aðferðafræði

Í júní 2003 fór fram fornleifarannsókn í Vatnsfirði í Ísafjarðasýslu. Fornleifarannsóknin er liður í þverfaglegu rannsóknaverkefni sem Miðaldasetrið á Ísafirði stendur fyrir. Að miðaldasetrinu koma fjölmargir vísindamenn á sviði, sagnfræði, fornleifafræði, bókmenntafræði og öðrum fræðigreinum. Eitt megin markmiða rannsókna miðaldasetursins er að rannsaka eðli og þróun efnahags og búsetu á Vestfjörðum á miðöldum.

Fornleifarannsóknin í Vatnsfirði fór fram 23. júní – 4. júlí og var henni skipt í tvo megin hluta. Fyrri hluti rannsóknarinnar var fornleifaskráning og voru minjar í landi jarðarinnar skráðar. Síðari hluti rannsóknarinnar var fornleifauppgröftur og voru 4 könnunarskurðir grafnir á völdum stöðum.

Fornleifaskráningunni var skipt í tvo hluta, svæðisskráningu og aðalsskráningu. Við svæðisskráningu var leitað í heimildum um upplýsingar um fornminjar í landi Vatnsfjarðar og við aðalsskráningu voru minjar skráðar á vettvangi. Allar minjar voru skráðar, staðsettar með GPS hnitum, mældar upp og teiknaðar. Þær minjar sem ekki sáust í yfirborði en heimildir gátu gefið nægilega góða vísbendingu hvar hefðu staðið voru einnig staðsettar með GPS hnitum.

Markmið fornleifauppgraftrarins var að kanna eðli og ástand nokkurra minjastaða í Vatnsfirði með frekari rannsóknir á staðnum að leiðarljósi. Grafnir voru 4 könnunarskurðir, 2 * 5 metra langir. Skurður 1 var í sporöskjulaga rúst í u.þ.b. 100 metra í norður frá bæjarhól. Skurður 2 var í bæjarhól, skurður 3 var nokkrum metrum austan við skurð 1 og skurður 4 nokkrum metrum vestan við skurð 1.

Við rannsóknina var beitt “*single context*” uppgraftrartækni, þ.e. hvert fornleifafræðileg eining var teiknuð, mæld, ljósmynduð og síðan grafin í burtu. Í skurði 2 á bæjarhól var grafið niður á efstu mannvistarlögin. Í skurðum 1 og 3 voru öll mannvistarlög grafin í burtu og í skurði 4 var eingöngu fjarlægt yfirborðslag. Þau mannvistarlög sem talið var að gætu gefið frekari upplýsingar voru tekin í sýni.

Rannsóknin hefði ekki verið möguleg ef ekki hefði notið krafta Ruth Ann Maher, frá City University of New York, Graduate Center og Oddgeirs Hanssonar frá Fornleifastofnun Íslands og vil ég nota tækifærið og þakka þeim báðum fyrir góða vinnu. Einnig vil ég þakka Torfa Tulinius og Adolf Friðrikssyni fyrir aðstoð og að hafa tröllatru á verkefninu svo og staðarhaldaranum í Vatnsfirði, Baldri Vilhelmssyni sem í mörg ár hefur vonast til að framkvæmd yrði fornleifarannsókn í Vatnsfirði.

2. Yfirlit byggðarsögu Vatnsfjarðar

Jörðin Vatnsfjörður er staðsett við samnefndan fjörð á nesi á milli Reykjafjarðar og Mjóafjarðar við Ísafjarðardjúp. Jörðin stendur botni fjarðarins, í mynni Vatnsfjarðardals.

Elstu heimildir um Vatnsfjörð eru frá 12. og 13. öld og kemur jörðin fyrir í flestum fornritum og er líklegt að byggð hafi hafist á jörðinni snemma á 10. öld eða jafnvel fyrr.

Í landnámu er sagt að Snæbjörn sonur Eyvindar austamanns, bróðurs Helga magra hafi numið allt land á milli Mjóafjarðar og Langadalsár (Ísl.sög. I). Landnám Snæbjarnar hefur því verið nokkuð stórt eða frá Skálavík í Mjóafirði og að Nauteyri í Ísafirði. Á þessu svæði eru 22 býli sem hafa skipst úr landnámi Snæbjarnar á tímabilinu 900 – 1100 e.Kr.

Vatnsfjörður hefur snemma orðið eitt stærsta höfuðból á Vestfjörðum og eitt mikilvægasta valdasetur á svæðinu. Á tímabilinu 1000 – 1200 e.Kr. bjuggu þar með valdamestu höfðingjum á Íslandi (Ísl.sög. I, kristinssaga).

Í upphafi 13. aldar voru það tvær ættir sem réðu mestu á Vestfjörðum, Vatnsfirðingar á norðanverðum Vestfjörðum og Ströndum og Seldælir á Suðurfjörðum. Höfðuból Vatnsfirðinga var Vatnsfjörður en Selárdalur í Arnarfirði höfuðból Seldæla. Á sturlungaöld börðust þessar ættir um völdin á Vestfjörðum en hvorug ættin hafði þó fullnaðar sigur (Sturl.sag.).

Við upphaf 14. aldar var valdaskiptingin á Vestfjörðum að mestu óbreytt en áhrif Seldælinga voru í við meira alla 14. öldina og fram á þá 15. Þegar komið er fram á miðja 15. öld fara völd og áhrif Vatnsfirðinga smá saman að aukast. Árið 1433 eignast Björn Þorleifsson Vatnsfjörð. og verður jörðin ásamt Skarði á Skarðsströnd þungamiðjan í veldi hans allt fram á dauða hans árið 1467 (D.I. IV.).

Eftir fráfall Björns Þorleifssonar ríka missir Vatnsfjörður smátt og smátt stöðu sína sem eitt mikilvægasta valdasetur á Vestfjörðum og færast völd og áhrif á Vestfjarðasvæðinu að Ögri við Ísafjarðardjúp. Á fyrri hluta 16. aldar kemst svo Vatnsfjörður undir Skálholtsbiskupsstól og eftir það tiheyrði hún kirkjunni (D.I.VIII.).

Í máldaga Ólafskirkju í Vatnsfirði frá 1397 segir að kirkjan eigi heimaland hálf, Borgarey hálf, Þúfnaland, hálf jörðina Eyri í Mjóafirði og allt Hestland í Hestfirði (D.I. IV). Líklegt er að kirkja hafi snemma verið byggð á jörðinni og jafnvel að þar hafi verið komið bænhús um 1000.

Þó að Vatnsfjörður hafi glatað stöðu sinn sem mikilvægt valdasetur í upphafi 15. aldar hélt hún áfram að vera ein ríkasta jörðin á Vestfjörðum. Um 1700 átti Vatnsfjörður eignir og ítök í ýmsum jörðum í Ísafjarðar- og Strandasýslum. Við Ísafjarðardjúp átti Vatnsfjörður jarðirnar Gjörvidal, Skálavík, Borgarey, Miðhús, Hálshús, Þúfur, Svansvík, Vogar og Eyri í Mjóafirði, Hest í Hestfirði. Á svæðinu frá Jökulfjörðum að Hornströndur voru það jarðirnar Hælavík og Slétta og í Strandasýslu Drangar í Drangavík. Ítök jarðarinnar voru á ýmsum jörðum á Vestfjörðum bæði í viðar og sjávarreka svo og öðrum hlunnindum (Á.M.VIII).

Búskapur var stundaður í Vatnsfirði fram á síðari hluta 20. aldar. Í dag er enginn búskapur á jörðinni en túnin eru nýtt af bændum í nágrenninu.

3. Skrá yfir fornleifar

Við skráningu fornminja í landi Vatnsfjarðar var notast við skráningarkerfi Fornleifastofnunar Íslands. Skráningarkerfi þetta hefur verið í notkun frá 1995 og er í stöðugri þróun.

Í skráningarkerfi Fornleifastofnunar hefur hver sýsla skammstafað heiti og hver jörð hefur þriggja stafa númer. Miðað er við jarðaskiptingu eins og hún kemur fyrir í Jarðatali Johnsens frá 1847 og eru jarðir tölusettar eins og þar. Skipting jarða um miðja 19. öld ræður ekki aðeins númerum í skránni heldur er miðað við hana þegar ákvarðað er með hvaða jörð ákveðnir minjastaðir eru taldir. Hverri fornleif er gefið númer sem hengt er við sýslutákn og jarðanúmer (dæmi: Ís-205:001). Fornleifaskráin hefst á yfirliti yfir stærð jarðarinnar eins og hún er í jarðatali Johnsens og Jarðabók Árna Magnússonar og Páls Vídalíns frá 1706. Síðan er getið um elstu heimildir um jörðina og loks stærð túna eins og hún er á túnakortum frá 1917.

Í skránni eru minjunum gefin númer og er venjan að bæjarstæðinu sé gefið fyrsta númerið. Minjarnar eru flokkaðar eftir tegund og hlutverki. Þar sem er getið er um heimild er átt við að eingöngu hafi fundist heimild um staðinn en ekkert hafi fundist á vettvangi.

Við vettvangskönnun er gefin hnattstaða í gráðum og mínútum og er hún eingöngu tekin ef minjarnar eru greinilegar eða hægt er að staðsetja þær á grundvelli fyrirbyggjandi ganga um 50 m frávíki. Lýsingu á hverjum minjastað fylgir leiðarvísir á staðinn. Þá eru taldar þær heimildir sem stuðst var við, oft skammstafaðar, en upplýsingar um hverja heimild er að finna í heimildaskrá aftast í skýrslunni.

Þeirri nýjung var beitt við vettvangskönnun að öllu svæðinu var skipt upp í 500 * 500 m reiti og voru nokkrir reitir valdir til nákvæmari könnunar. Tilgangur þess var að athuga hversu margar minjar eru á jörðinni sem ekki er getið í heimildum

3.1 ÍS-205 Vatnsfjörður

Jarðadýrleiki 24 hundruð. 1805 er jörðin talin 48 hundruð að dýrleika með Borgarey og eyðihjáleigan Vatnsfjarðarkot talin með jörðinni. "Snæbjörn, sonr Eyvindar Austmanns, bróðir Helga magra, nam land milli Mjóvafjarðar og Langadalsá ok bjó í Vatnsfirði." [Ísl.sög. I. Landnáma, bls.112] "Önnur var Guðrún, er átti Kjartan Ásgeirsson ór Vatnsfirði. Þeira börn Þorvaldr ok Ingiríðr, er Guðlaugr prestur átti." [Ísl.sög.I. Landnáma, bls.140] "Þá er Gizurr byskup andaðist, váru þessir mestir höfðingjar á Íslandi: Hafliði Másson, norðr ok synir



Mynd. 1 Vatnsfjörður.

Ásbjarnar Arnórssonar í Skagafirði, Þorgeirr Hallson ok Ketill prestur Þorsteinsson, en austr Gizurr Einarsson, Sigmundur Þorgilsson, - hann andaðist á því ári í Rómför, - en suðr Hallr Teitsson, Skúli Egilsson, en vestr Styrmir Hreinsson, Halldórr Egilsson, Þorgils Oddason, Þórðr Egilsson, Þórðr Þorvaldsson í Vatnsfirði." [Ísl.sög.I. Kristinssaga, bls.279.] "Það sama vár fór Snorri goði suðr til Borgarfjarðar í málatalbúnað eftir víg Styrs við fjögur hundruð manna. Þar var í ferð með honum Vermundr inn mjóvi, bróðir Styrs. Hann bjó þá í Vatnsfirði." [Ísl.sög.III, Eyrbyggja.blsl52]. "Þar var Þorfinna, kona hans, með honum. Hon var tóttir Vermundar ór Vatnsfirði." [Ísl.sög.III. Bjarnar saga Hítadælakappa, bls.261] "Hon var kölluð Þorbjörg digra ok var gift vestr í Vatnsfjörð Ásgeiri Knattarsyni." [Ísl.sög.IV. Laxdæla saga, bls. 84.] "Á þeim tíma var höfðingi ágætr á Íslandi í Ísafirði, er Vermundr hét. Hann var Þorgrímson, bróðir Víga-Styr. Vermundr hafði bústað í Vatnsfirði. Hann var vitr ok vinsæll. Hann átti konu þá er Þorbjörg hét. Hon var kölluð Þorbjörg digra, dóttir Ólafs þá." [Ísl.sög.V. Fóstbræðra saga, bls.202] "Nú er frá því sagt, at á einu sumri kom til Nóregis útan af Íslandi Brandr, sonr Vermundar í Vatnsfirði, Hann var kallaðr Brandr inn örvi." [Ísl.sög.V. Brands þáttur örva, bls. 401] "þá sá þeir ríða þrjá menn neðan eftir dalnum. Var einn í litklæðum. Þeir gátu, at þar myndi fara Þorbjörg húsfreyja ór Vatnsfirði, ok svá var. Ætlaði hon til sels." [Ísl.sög.VI. Grettis saga, bls.168] "Þess er getit eitthvert sinn, er hann fór sunnan ok kom við Nóreg, þá var með Óláfi konungi Brandr inn örvi, sonr Vermundar ór Vatnsfirði." [Ísl.sög. XII. Ísleifs þáttur byskups, bls.85] "Þorvaldur Snorrason bjó þá í Vatnsfirði. Hann var þá kallaðr sátrr við alla menn ok hafði þá heldr mannfátt." [Surl.saga.II., Íslendinga saga,

bls. 110] "Sturla Sighvatsson sendi menn um haustit til Vatnsfjarðar ok lét bjóða Þorvaldssonum sætt fyrir Hrafnssonu ok brennu." [Surl.saga.II., Íslendinga saga, bls. 163] "[1273] Á tilsettum degi, þat ár er virðuligr herra Jón erkibyskup hafði til sín kallat þá menn, sem honum líkaði við þetta mál at hafa, var fyrstr af þeim herra Árni byskup af Skálaholti, er hann skipaði at vera sóknarmann á Sighvat Hálfðánarson ok á annan mann, Einar Vatnsfirðing. Sighvatr helt Oddakirkju ok átti at svara fyrir bræðr sína, Loft ok Sturlu. Einnar helt Vatnsfjarðarkirkju ok átti fyrir hana svörum at halda. ...Ok af því at þetta mál er til várs dóms komit, þá gerum vér þenna órskurð í nafni föður ok sonar ok heilags anda, at vald ok skipan, forræði ok varðveisla Oddastaðar ok Óláfskirkju í Vatnsfirði með öllu því, sem þar liggir til, hvárt sem þat er tekit eða ótekit, neytt eða óneytt, nema þat eitt, sem til kirkju þarfenda hefir haft verit, dæmum vér undir Árna byskup í Skálaholti ok hans lögliga eftirkomendr honum ok þeim eilíflega fyrir at ráða ok fyrirbjóðum Sighvati ok bræðrum hans ok svá þeira örfum, Einari ok hans örfum nökkurt tilkall um þetta." [Byskupa sögur I., Árna saga byskups, bls.308-310] [1273] "Úrskurður Jóns erkibiskups í Niðarósi, þar sem hann dæmir Odda og Vatnsfjörð undir forræði Skálholtsbiskups." [D.I.,II., bls.94-100] [1327] "Rekaskrá Vatnsfjarðarkirkju." [D.I., II., bls.618-20] [1312] "Fjarðatal á Íslandi." [D.I.III., bls.16] [1354] "Biskupstúndareikningr í Stranda- og Norður-Ísafjarðarsýslu...J vatzfirde fíorar merkur." [D.I.III., bls. 96] [1360] "Snorri prestur Kyngir Þorleifsson commissarius generalis et specialis in spiritualibus Skálholtskirkju úrskurðar Vatnsfjarðarkirkju samkvæmt máldaga hennar árlegt ærgjald úr Æðey." [D.I. III., bls.146] [1366] "Úrskurður Snorra kyngis Þorleifssonar officialis Skálholtskirkju um að allir búfastir menn, þeir er af landi hafa milli Ísafjarðarár og Kleifa í Seyðisfirði, sé samkvæmt máldaga kirkjunnar í Vatnsfirði skyldir að all henni lamb eða gefa ella." [D.I. III., bls. 211] [1367] Hítardalsbók. "cxli. Kirkia j vatzfirde a heimaland halftt. Borgarey halfa." [D.I.III., bls. 229] [1377] "Úrskurður Jóns ábóta í Viðey officialis í Vestfjörðum um hvalreka Vatnsfjarðarkirkju á almenningum." [D.I. III., bls. 329] [1383] "Testamentisbréf Einars Eiríkssonar í Vatnsfirði í transskripti tveggja presta og tveggja leikmanna." [D.I. III., bls. 365] [1387] "Jón Nikulásson selr Birni Einarssyni hálfan Vatnsfjörð fyrir fimmtán tigi hundraða." [D.I. III., bls. 399] [1392] "Nikulás Jónsson selur Birni Einarssyni tvo hluti af fiskatollinum í Bolungarvík, er hann hafði eignast eptir Einar Eiríksson andaðan." [D.I. III., bls.476] [1405] "Sálugjafarbréf Bjarnar Einarssonar Jórsalafara." [D.I.III., bls.702] [1397] Vilchinsbók. "Kirkia j Wattzfirdi a heimaland halftt. Borgarey halfa. Þwfnaland. Eyri j Miofafirdi halfa. Hestland allt. Heidarland bædi." [D.I. IV., bls.133-135] [1433] "Hústrú Sólveig Þorsteinsdóttir gefr Birni Þorleifssyni dóttursyni sínum hálfan Vatnsfjörð í Ísafirði með gögnum og gæðum, og skipar á jörðina ómagaskyldu um fimtán ár, og samþykkti Kristín móðir hans þenna gjörning, en Björn má ekki lóga jörðinni." [D.I. IV., bls. 529] [1452] Gottskálk biskup á Hólum og administrator heilagrar Skálholtskirkju veitir hverjum þeim fjörutíu daga aflát, er með góðfýsi sækja til kirkju heilags Ólafs kongs í Vatnsfirði á tilgreindum helgidögum eða leggi kirkjunni lið, og svo fyrir ýmsa aðra guðrækni." [D.I. V., bls. 94] [1460] "Ólafr Ísleiksson prófastr milli Geirólfs(gnúps) og Langaness úrskurðar jörðina í Vogum Vatnsfjarðarkirkju til æfinlegrar eignar samkvæmt testamentisbréfi Einars Eiríkssonar, er Björn bóndi Þorleifsson bar fram." [D.I. V., bls.207] [1469] Vitnisburður Jóns Alexíussonar um Bolungarvíkurtola Vatnsfjarðarkirkju. "Þat giore ek jon alexiusson godum monnum kunnigt med þessu minv opnu brefe ad ek medkennunzt ad ek hefe afuent birne bonda þorleifssyne ad skipan hustru kristinar biornsdottr suo latanda bref annara orda j mille ad aller þeir menn sem j bolungarvik vilia roa skulu ad frialsu koma þar ad gregoriusmesso ok fara j burt ad michaelsmesso enn heimil vertid þar a mille ok syllde huer hlutarmadur giallda kirkiunne j vassfirde halfa vætt fiska ok huer halfhlytingr tuo fiordunga." [D.I. V., bls. 535] [1474] "Jón Alexíusson vottar, að Björn Þorleifsson hafi handlagt Kristínu Björnsdóttur móður sinni, að Sólveig dóttir Björns skyldi eiga Vatnsfjörð, sem Sólveig Þorsteinsdóttir móður- móðir hans gaf honum." [D.I. V., bls.745] [1475] "Oddr Bjarnason

votta, að Björn Þorleifsson hafi lýst því, að hann ætlaði Solveigu dóttur sinni Vatnsfjörð eptir sinn dag og skyldi hann fylgja nafni." [D.I. V., bls. 775] [1475] "Vitnisburður Guðrúnar Egilsdóttur, að Björn Þorleifsson hefði lýst því við barnsölið í Breiðastofunni í Vatnsfirði, er Solveig dóttir hans var nýfædd og þangað borin, að hún skyldi eiga Vatnsfjörð eptir sinn dag, og vildi hann unna því nafninu hans af óskiptu, eins og Solveig Þorsteinsdóttir móðir hans hefði sér unt." [D.I.V., bls. 777] [1503] "Skrá um eignir Vatnsfjarðarkirkju, þegar Björn Guðnason tók við (1499) og afhenti, og um þá muni, er hann hafði burt úr Vatnsfirði, enn fremr um eignir Kirkjubólakirkju í Langadal." [D.I. VII., bls. 636-637] [1507] "Björn Þorleifsson fær af sínum parti Stepháni biskupi í Skálholti í vald alla bóndaeignina í heimalandinu í Vatnsfirði og hálfu Borgarey, guði, jungfrú Marie, Ólufe kongi og öllum helgu til æfinlegrar eignar, ásamt öllum peningum í Vatnsfirði, kvikum og dauðum og ánefndum jörðum,..." [D.I.VIII., bls.140-141] [1507] "Gauti erkibiskup í Niðarósi staðfestir dóm og úrskurð Stepháns biskups í Skálholti, að Vatnsfjörður í Ísafirði skuli vera staðr (beneficium) æfinlega." [D.I.VIII., bls.161-162] [1514] "Tylftardómur, útnefndur af Jóni lögmanni Sigmundssyni eptir konungsboði, um aðtöku Vatnsfjarðar og annara óðala fyrir Birni Guðnasyni, og hverju þeir sé sekir, sem ekki vilja konungsbréf halda." [D.I.VIII., bls.496-97] [1514] "Kristján konungr hinn II. Staðfestir dóm Jóns Sigmundssonar um Vatnsfjörð frá 31. Júlí 1514." [D.I.VIII., bls. 520-521] [1518] "Kristján konungr hinn II. Staðfestir dóma Jóns lögmanns Sigmundssonar, þar sem Birni Guðnasyni og samörfum hans eru dæmd til æfinlegrar eignar öll fé föst og laus, sem fallið hafa eptir Þorleif Björnsson, Einar Björnsson og Solveigu Björnsdóttur." [D.I.VIII., bls. 650] Öll tún hafa verið sléttuð og voru sléttuð af núverandi ábúenda (2001).

ÍS-205:001 *Vatnsfjörður* bæjarhóll býli 65°56"24.54 22°29"51.37
Nýtt íbúðarhús hefur verið reist í Vatnsfirði og stendur það í u.þ.b. 84 metra frá gamla bæjarstaðinu sem er svo til beint í vestur frá íbúðarhúsinu. Grösugur hóll rétt norðan við kirkjugarðinn. Ekki sést til fornleifa.

Heimildir: Túnakort frá 1918-20

ÍS-205:002 heimild leið 65°55"32.83 22°30"36.22
"Gönguvegur er yfir nesið beinustu leið frá Vatnsfirði yfir til Skálavíkur. Er þar slóði og nokkur gömul vörðubrot, en þó illfært með hesta, enda eingöngu notaður af gangandi fóli. Reiðvegurinn er allmiklu framar." Farið er svo til beint í suður frá kirkjugarðinum. Sunnan garðsins var gamli vegslóðinn að bænum. Síðan er farið beint í norður og svo vestur yfir hæðina til Skálavíkur. Mýri fyrir neðan hæðina Vatnsfjarðarmegin en eftir því sem ofar dregur breytist landslagið í klappir og kletta.

Heimildir: Örnefnaskrá Vatnsfjarðar

ÍS-205:003 heimild leið
"Gönguvegur er yfir nesið beinustu leið frá Vatnsfirði yfir til Skálavíkur. Er þar slóði og nokkur gömul vörðubrot, en þó illfært með hesta, enda eingöngu notaður af gangandi fóli. Reiðvegurinn er allmiklu framar."

Heimildir: Örnefnaskrá Vatnsfjarðar

ÍS-205:004 *Stekkjarnes* heimild stekkur
"Þá förum við aftur niður að sjó, að víkurbotninum við hópið. Nes eitt lítið er heiman við það, sem kallast Stekkjarnes, þar eru fornar hjall- og stekkjartófri." Ekki sást til fornleifa.

Heimildir: Örnefnaskrá Vatnsfjarðar

ÍS-205:005 *Hjalltangi* heimild hjallur 65°56"26.8 22°29"18.5V

"Að heimanverðu við Stekkjarnes er Bólvík kölluð, en Hjalltangi heiman við hana. Á Hjalltanganum er stór hjallur, sem sr. Stefán Stephensen lét byggja á sínum tíma. Fremst í tanganum austanverðum er núverandi bátalending." Þegar komið er að Vatsfirði frá Reykjarfirði er afleggjarinn að bænum vestanmegin en austanmegin er afleggjari sem liggur niður að sjó. Yst á tanganum sem skagar þar út í sjó stendur timburhjallur. Hjallurinn er byggður á tanga sem Hjallurinn er byggður úr timbri og með torfþaki. Hjallurinn er í eigu Þjóðminjasafns.

Heimildir: Örnefnaskrá Vatnsfjarðar

ÍS-205:006 heimild lending 65°56'27.78 22°29'16.226

"Að heimanverðu við Stekkjarnes er Bólvík kölluð, en Hjalltangi heiman við hana. Á Hjalltanganum er stór hjallur, sem sr. Stefán Stephensen lét byggja á sínum tíma. Fremst í tanganum austanverðum er núverandi bátalending." Ysta á tanganum er steinsteypt bryggja og er bátalendingin við hana. Ekki sést hvort að landing hafi verið rudd eða ekki því að bryggja hefur verið byggð á sama stað.

Heimildir: Örnefnaskrá Vatnsfjarðar

ÍS-205:007 heimild óþekkt 65°56'31.822°29'35.9V

"Upp af bæjarvíkinni er allhár, gamall og gróinn malarkambur. Þar sést allvíða fyrir lágum rústum garða og tóttu, sem enginn kann lengur af að segja hverskonar mannvirki verið hafi." Bæjarvíkin er svo til í norðaustur frá bæjarstaðinu og liggur þjóðvegurinn eftir henni. Ekki sést til neinna rústa í víkinni sjálfri en nyrst er rúst af verbúð. Bæjarvíkin er á milli tangans þar sem hjallurinn stendur og annars tanga norðanmegin hans. Rústin er í fjöruborðinu, u.þ.b. 5 metra frá yfirborði sjávar.

Hættumat: hætta vegna rofs

Heimildir: Örnefnaskrá Vatnsfjarðar

ÍS-205:008 *Barðeyri* heimild uppsátur

"Fyrir utan Bæjarvíkina er Barðaeyri, sem dregur nafn af sexæringnum Barða, er þar var settur upp á veturnum."

Heimildir: Örnefnaskrá Vatnsfjarðar

ÍS-205:009 *Björnsnaust* heimild naust

"Efst og innst á eyrinni heita Björnsnaust. Þar eru tvær tóttir mjög lágkúrulegar og samanfallnar, en þó líkar því sem þar hafi skipahróf verið, enda segja munnmæli að þetta séu naust Björns Einarssonar, Jórsalafara."

Heimildir: Örnefnaskrá Vatnsfjarðar

ÍS-205:010 *Geithús* heimild fjárhús

"Upp af mýrinni Fríðu heitir Ból, en nokkru ofar er kölluð Geithúsmýri, örskammt framan við túngarðinn, undan fjárhúsi, því innangarðs sem nefnt er Geithús."

Heimildir: Örnefnaskrá Vatnsfjarðar

ÍS-205:011 *Nónvarða* varða óþekkt

"Upp af mýrinni gengur Nónlág, sem fyrir er nefnd og grjótvarða er þar á holti einu kölluð Nónvarða."

Heimildir: Örnefnaskrá Vatnsfjarðar

ÍS-205:012 *Grettisvarða* þjóðsaga óþekkt 65°56'28.9 22°30'16.8V

"Upp af túninu og næst því er Torfhjalli, þá Mjóihjalli og upp af honum Grettishjalli og Grettisvarða. Munnmæli segja að Grettir Ásmundarson hafi hlaðið vörðuna, þegar hann var um stund með Þorbjörgu digru, eftir að hún barg honum úr snöru bændanna við Selvatnið, eins og segir í sögu hans. Varðan stendur á sléttri hallandi klömp, fremst á hjallabrúninni. Er hún allmikil ummáls og hátt í 4 alnir á hæð, en hol að innan fyrir ofan miðju. Víða í hleðslunni eru mjög stórir steinar, en þó hvergi svo að með ólíkindum sé." Varðan stendur á hjalla í VNV átt frá bæjarstæðinu og sést hún vel frá bænum. Fyrir ofan bæjarstæðið eru klettahjallar sem liggja í norður/suður átt eftir Vatnsfjarðarnesinu. Varðan er hlaðin úr grjóti og eru mjög stórir steinar í henni.



Mynd 2. Grettisvarða.

Hættumat: engin hætta

Heimildir: Örnefnaskrá Vatnsfjarðar

ÍS-205:013 *Bræðravörður* varða óþekkt

"Fremst á Grettishjalla, rétt við gönguveginn, eru vörður tvær nefndar Bræðravörður, en önnur þeirra er nýlega hrunin. Vörður þessar, hlaðnar í tíð sr. Þórarins Kristjánssonar, af Jóni nokkrum Þórðarsyni, kallaður var dýralæknir. Hlóð hann þær upp úr tveimur gömlum dysum, er voru fyrir."

Heimildir: Örnefnaskrá Vatnsfjarðar.

ÍS-205:014 áletrun óþekkt

"Skammt frá vörðunum er hella með einhverju letri á, sem menn hafa ekki getað ráðið til þessa, og þyrftu það að athugast nánar af kunnáttumönnum."

Heimildir: Örnefnaskrá Vatnsfjarðar.

ÍS-205:015 garðlag óþekkt

"Á hjallendanum, frammi við Seilina, eru grjóthleðslur nokkrar og garðabrot, allt frekar ógreinilegt og því ekki getað segja hvað verið hafi."

Heimildir: Örnefnaskrá Vatnsfjarðar.

ÍS-205:016 heimild stekkur

"Undir miðjum Sjóarhjalla á sjávargrundinni, nokkurn spöl fyrir utan túnið er gamall Stekkur hlaðinn úr grjóti."

Heimildir: Örnefnaskrá Vatnsfjarðar.

ÍS-205:017 *Sauðhúshvammur* heimild fjárhús

"Fyrir utan Eyrina, við sjóinn er Sauðhúshvammur, en síðan Höfði og Skollaurð. Út af hvamminum, skammt frá landi er Sauðhúshólmi."

Heimildir: Örnefnaskrá Vatnsfjarðar.

ÍS-205:018 *Geithúsvöllur* heimild fjárhús

"Upp og inn af flötinni, fyrir innan kirkjugarðinn heitir kirkjutunga og upp af henni Geithúsvölur. Ofan Geithúsvöllinn, í djúpri lægð milli hans og Hólanna, rennur bæjarlækurinn sem kemur úr Nónlág."

Hættumat: engin hætta

Heimildir: Örnefnaskrá Vatnsfjarðar.

ÍS-205:019 *Fjósatunga* heimild fjós

"Ofan við lækinn heitir einu nafni Hólar, en utan við hann er Fjósatunga og fyrir utan eru Andrésarflátir."

Heimildir: Örnefnaskrá Vatnsfjarðar.

ÍS-205:020 *Kothústún* heimild bústaður

"Út af Andrésarflötum er Kothústún, en niður frá þeim er svo nefnd Nýjasléttá."

Heimildir: Örnefnaskrá Vatnsfjarðar.

ÍS-205:021 *Borgarey* bæjarhóll býli

"Borgarey var byggð fyrrum og þá hjáleiga frá Vatnsfirði, og sér þar enn glöggt fyrir tóttum og görðum. Túnið hefur verið girt með torfgarði á þrá vegu, en sjórinn verið látinn gæta þess á einn." [Örnefnaskrá Vatnsfjarðar] "Þessi jörð hefur jafnan verið brúkuð frá staðnum hálf eður öll, eftir því sem staðarhaldaranum hefur þótt sjer haganlegast, en nú er bygður fjórðungur jarðarinnar. Þetta er þó lögbýlis jörð." [Á.M. VII.,bls.215] Borgarey er lítil eyja norðan við Vatnsfjörð. Ekki var farið út í Borgarey sumarið 2003 og á alveg eftir að skrá eyna.



Mynd 3. Borgarey í Vatnsfirði.

Heimildir: Örnefnaskrá

Vatnsfjarðar. Árni Magnússon, Páll Vídalín, Jarðabók, VII.bindi.

ÍS-205:022 *Naustahvammur* heimild lending

"Öll er hún grasi vaxin og góð til slægna, víðast hvar. Nær miðri vesturhlið eyjarinnar er lítill hvammur með gömlum naustum, hann heitir Naustahvammur. Þar er venjulegur lendingarstaður í vor og sumarferðum til eggja- og dúntekju og heyskapar." Borgarey er lítil eyja norðan við Vatnsfjörð. Ekki var farið út í Borgarey sumarið 2003 og á alveg eftir að skrá eyna.

Heimildir: Örnefnaskrá Vatnsfjarðar. Árni Magnússon, Páll Vídalín, Jarðabók, VII.bindi.

ÍS-205:023 garðlag túngarður

"Húsarústir Jóns Auðunssonar eru þar vel greinilegar, og ýmasar aðrar nær því sokknar í jörð. Hinn forni túngarður er víða mjög óglöggur, en þó má rekja hann með eftirgrennslan svo að segja alls staðar og kemur þá í ljós, að það sem nú er kallað tún er vart meir en 1/10 af hinu

forna túni, enda gefur það ekki af sér meir en 20-30 hesta árlega." Borgarey er lítil eyja norðan við Vatnsfjörð. Ekki var farið út í Borgarey sumarið 2003 og á alveg eftir að skrá eyna.

Heimildir: Örnefnaskrá Vatnsfjarðar. Árni Magnússon, Páll Vídalín, Jarðabók, VII.bindi.

ÍS-205:024 Mylluhóll heimild mylla
Fyrir utan Kirkjugarð er Sveinaflöt. Á henni miðri er Mylluhóll."

Heimildir: Örnefnaskrá Vatnsfjarðar.

ÍS-205:025 heimild kirkja 65°56"23.3 22°29"48.2V
Suðvestur af núverandi íbúðarhúsi í u.þ.b. 30 metra fjarlægð er hringlaga kirkjugarður hlaðinn úr grjóti. Suðvestan hans er timburkirkja sem byggð var árið 1913. Samkvæmt heimildamanni var eldri kirkja í miðjum kirkjugarðinum og þegar grafir hafa verið teknar í miðjum garðinum hafa komið upp

Hættumat: hætta vegna framkvæmda

Heimildir: Túnakort frá 1918-1920.

ÍS-205:026 heimild legstaður
Suðvestur af núverandi íbúðarhúsi í u.þ.b. 30 metra fjarlægð er hringlaga kirkjugarður hlaðinn úr grjóti. Gert var við grjóthleðsluna fyrir u.þ.b.áratug. Garðurinn er alveg hringlaga og er þvermál hans 52 metrar.

Hættumat: engin hætta.

Heimildir: Túnakort frá 1918-1920.

ÍS-205:027 heimild útihús 65°56"25.0 22°29"50.3V
Á túnakorti er teiknað hús austan megin í bæjarhólnum við kálgarð sem var á milli bæjarhúss og þessa húss. Í 70 metra fjarlægð í vnv frá núverandi íbúðarhúsi. Í túnjaðri. Öll hús sem áður stóðu á bæjarhól og í túni hafa verið rifin og sléttað yfir.

Heimildir: Túnakort frá 1918-1920.

ÍS-205:028 heimild útihús 65°56"25.8 22°29"51.6V
Norðan við bæjarhólinn gamla stóðu áður 3 útihús, í 100 metra í nv frá núverandi íbúðarhúsi. Ekki sést móta fyrir þessum húsum fyrir utan það nyrsta sem er rúst af fjárhúsi. Nr. 28 er það syðsta. Þýft svæði.

Hættumat: engin hætta.

Heimildir: Túnakort frá 1918-1920.

ÍS-205:029 heimild fjárhús 65°56"26.3 22°29"51.9V
Norðan við bæjarhólinn gamla stóðu áður 3 útihús, í 100 metra í nv frá núverandi íbúðarhúsi. Ekki sést móta fyrir þessum húsum fyrir utan það nyrsta sem er rúst af fjárhúsi. Nr. 29 er nyrst. Hleðslur standa enn sums staðar og hefur húsið einnig einhvertíman verið að hluta til steipt.

Hættumat: engin hætta

Heimildir: Túnakort frá 1918-1920.

ÍS-205:030 heimild útihús 65°56"23.3 22°29"52.6V
Á túnakorti er teiknað lítt útihús sunnan við bæjarhólinn. Grösugur hóll í u.þ.b. 25 metra beint vestur af kirkjugarðinum, 40 metra nv af kirkjunni. Lítil grösugur hóll.

Hættumat: engin hætta

Heimildir: Túnakort frá 1918-1920.

ÍS-205:031 heimild útihús 65°56"23.3 22°29"52.6V

Á túnakorti er teiknað útihús syðst alveg við túngarðinn. Húsið stóð á grösugum hól í u.þ.b. 60 metra frá timburkirkjunni. Hár grösugur hóll.

Hættumat: engin hætta

Heimildir: Túnakort frá 1918-1920.

ÍS-205:032 garðlag túngarður 65°56"27.3 22°29"58.6V

Á túnakorti er teiknaður túngarður sem umlykur svo til allt bæjarstæðið fyrir utan túnið sjávarmegin. Túngarðurinn er að mestu leit horfinn fyrir utan nokkra staði vestan og norðan megin og svo við sjóinn. Túngarðurinn er grjóthlaðinn.

Hættumat: hætta vegna rasks.

Heimildir: Túnakort frá 1918-1920.

ÍS-205:033 tóft óþekkt 65°56"27.3 22°29"58.6V

Lítill gróin, ógreinileg rúst í u.þ.b. 130 metra frá bæjarhólnum. Stendur alveg við túngarðinn. Þýft og blautt svæði. Rústin er vel gróin og erfitt að greina útlínur. Þessi rúst er ekki á túnakorti.

Hættumat: engin hætta

ÍS-205:034 heimild útihús 65°56"25.4 22°29"57.4V

Á túnakorti eru 3 útihús teiknuð vestast í túninu, nr 34 er sú í miðjunni. Á svæðinu vestan við bæjarhólinn eru nokkuð stórir hólar. Á þeim stóðu áður útihús sem nú hafa verið rifin. Nr. 34 stóð í u.þ.b. 80 metra nv af bæjarhólnum. Hár grösugur hóll rétt austan túngarðsins.

Hættumat: engin hætta

Heimildir: Túnakort frá 1918-1920.

ÍS-205:035 heimild útihús 65°56"23.6 22°29"57.9V

Á túnakorti frá 1918-1920 er teiknað útihús svo til beint í vestur frá kirkjugarðinum, rétt austan við túngarðinn. Í u.þ.b. 80 metra í vestur frá kirkjugarðinum. Grösugur hóll.

Hættumat: engin hætta

Heimildir: Túnakort frá 1918-1920.

ÍS-205:036 mannvirki óþekkt 65°56"24.7 22°29"53.8V

Vestan bæjarstæðisins er lítil rúst, í u.þ.b. 30 metra beint vestur af bæjarhólnum.

Hættumat: engin hætta.

ÍS-205:037 heimild útihús 65°56"25.9 22°29"55.6V

Á túnakorti er teiknað útihús svo til beint í vestur frá bæjarhólnum. Í u.þ.b. 50 metra í vestur frá bæjarhólnum.

Hættumat: engin hætta.

Heimildir: Túnakort frá 1918-20

ÍS-205:038 heimild útihús 65°56"27.0 22°29"56.0V

Á túnakorti er teiknað útihús í u.þ.b. 80 metra fjarlægð frá bæjarhól. Sléttað tún.

Hættumat: Engin hætta

Heimildir: Túnakort frá 1918-20

ÍS-205:039 heimild útihús 65°56"34.8 22°29"52.8V

Á túnakorti eru teiknuð tvö útihús nyrst í túninu alveg við túngarð. Þessi er sú vestri. Allt túnið hefur verið sléttað og sléttað hefur verið yfir báðar rústirnar.

Hættumat: engin hætta.

Heimildir: Túnakort frá 1918-20

ÍS-205:040 heimild útihús 65°56"34.9 22°29"43.4V

Á túnakorti eru teiknuð tvö útihús nyrst í túninu alveg við túngarð. Þessi er sú eystri. Allt túnið hefur verið sléttað og sléttað hefur verið yfir báðar rústirnar.

Hættumat: engin hætta.

Heimildir: Túnakort frá 1918-20.

ÍS-205:041 bæjarstæði bústaður 65°56"27.9 22°29"50.3V

Í 100 metra frá bæjarhól í sléttuðu túni. Sporöskjulaga rúst. Allt túnið hefur verið sléttað og stendur rústin svo til við suður jaðar túnsins. Rústin er spoöskjulaga og er nokkuð greinileg. Sennilega er hér um að ræða skála frá 10.öld. Sumarið 2003 var grafinn þrúfuskurður í gegnum rústina.

Hættumat: engin hætta.

ÍS-205:042 tóft óþekkt 65°56"33.5 22°29"38.5V

Norður af bæjarstæðinu stendur lítill tangi út í sjó og er tanginn austan þjóðvegarins. Á þessum tanga sést móta fyrir túngarðinum og nokkrum rústum. Svo til á miðjum tanganum er rúst. Grösugur en þýfður tangi. Rústin er svo til ferhyrnd og er inngangur austan megin. Veggir vestan megin eru nokkurn vegin horfnir.

Hættumat: engin hætta.

ÍS-205:043 tóft verbúð 65°56"31.8 22°29"35.9V

Norður af bæjarstæðinu stendur lítill tangi út í sjó og er tanginn austan þjóðvegarins. Á þessum tanga sést móta fyrir túngarðinum og nokkrum rústum. Rústin er sunnan megin í tanganum alveg við sjóinn. Grösugur en þýfður tangi. Aðal rústin er ferhyrnd og norðan megin hennar er garðlag sem er byggt utan í rústina. Sömu leiðis er hlaðinn garður sunnan megin við hana.

Hættumat: engin hætta.

ÍS-205:044 garðlag óþekkt 65°56"24.7 22°29"15.2V

Farið er að Hjallanum sem er í eigu Þjóðminjasafns. Sunnan megin í tanganum sem hjallurinn stendur á er grjóthlaðinn garður og er hann byggður utan í kletta. Brekka fyrir ofan fjöruborð. Garðurinn er hlaðinn úr grjóti og stendur að mestu leiti.

Hættumat: engin hætta.

ÍS-205:045 tóft óþekkt 65°56"44.5 22°29"50.0V

Farið er í norður frá bæjarstæði Vatnsfjarðar og í u.þ.b. 700 metra fjarlægð frá afleggjaranum að Vatnsfirði er rúst. Rústin er í u.þ.b. 8 metra fjarlægð vestan þjóðvegarins. Klettur vestanmegin og fjaran austanmegin. Rústin er ógreinileg og ekki hægt að greina herbergjaskipan.

Hættumat: hætta vegna rasks.

ÍS-205:046 tóft verbúð 65°56"48.3 22°29"51.9V

Í u.þ.b. 115 metra fjarlægð frá rúst nr. 45 er önnur rúst 6 metra vestan þjóðvegarins. Klettabelti vestan og fjaran austanmegin. Rústin er tvíhólfa hlaðin úr grjóti.

Hættumat: hætta vegna rasks.

ÍS-205:047 tóft verbúð 65°56"50.5 22°29"52.5V
Í u.þ.b. 67 metra fjarlægð frá nr. 46 í norðurátt. Rústin stendur vestan Þjóðvegarins í um 8 metra fjarlægð. Klettabelti vestan og fjaran austanmegin. Rústin er ferhyrnd.

Hættumat: hætta vegna rasks.

ÍS-205:048 náma rista 65°57"24.4 22°29"40.0V
Farið er í norðurátt frá Vatnsfirði eftir Þjóðveginum. Í u.þ.b. 1 km fjarlægð frá rúst nr. 47. Austan við Þjóðveginn er lítill tangi. Á honum er greinileg merki um torfristu. Lítil tangi og er mýri á honum.

Hættumat: engin hætta.

ÍS-205:049 tóft fjárhús 65°57"40.1 22°29"54.6V
Farið er eftir Þjóðveginum frá Vatnsfirði. Í u.þ.b. 500 metra fjarlægð frá nr.48 er rúst af fjárhúsi, vestan Þjóðvegarins. Rústin er 6 hólfa og sést greinileg grjóthlaðin jata einu hólfinu.

Hættumat: hætta vegna rasks.

ÍS-205:050 tóft óþekkt 65°57"51.9 22°29"57.9V

Farið er í norður eftir Þjóðveginum frá Vatnsfirði. Í u.þ.b. 370 metra fjarlægð frá nr. 40 er hringlaga tóft, austan megin við Þjóðveginn. Tóftin er alveg hringlaga og er hún um 10 metrar að þvermáli. Hlaðin úr torfi og grjóti.

Hættumat: engin hætta.

ÍS-205:051 náma rista 65°56"50.4 22°27"40.2V

Þegar komið er frá Reykjarfirði og í Vatnsfjörð beygir Þjóðvegurinn inn í Vatnsfjörð. Þar við veginn er allstórst svæði þar sem sést greinilegur torfskurður. Mýrlendi. Grafirnar ná yfir allnokkuð svæði og eru margar.



ÍS-205:052 tóft Mynd 4. Hringlaga tóft í Vatnsfirði.

naust 65°56"21.1 22°29"10.9V

Áður en komið er að afleggjaranum sem liggur upp að Vatnsfirði er lítill tangi og á honum stendur hjallur í eigu Þjóðminjasafnsins. Sunnan megin við tangann er lítil vík og nyrst í henni stendur gróið naust. Grasi gróin brekka við fjöruborð. Sporöskjulaga rúst opin í annan endann.

Hættumat: engin hætta.

4. Fornleifarannsókn

Megin markmið rannsóknarinnar 2003 var að kanna ástand og eðli fornminja á völdum stöðum á bæjarstæði Vatnsfjarðar. Fjórir könnunarskurðir voru grafnir í þessum tilgangi. Skurður 1, 3 og 4 voru í túni 100 m norðan við gamla bæjarstæði Vatnsfjarðar og skurður 2 var í gamla bæjarhólinn rétt norðan við kirkjugarðinn.

Hnitakerfi var sett út og náði það yfir allt rannsóknarsvæðið. Lægsti punktur þess var x100/y200 og hæsti punktur x300/y300. Allir fjórir skurðirnir voru á svæðinu við y200 ásinn. Allir könnunarskurðir voru 2 metrar á breidd og 5 metrar á lengd. Fastur hæðapunktur var settur út á steypum kanti við inngang í kjallara, norðanmegin við íbúðarhúsið í Vatnsfirði.

Skurður 1.

Skurður 1 var í u.þ.b. 100 metra norður af kirkjugarðinum í ræktuðu túni. Á þessu svæði sést í yfirborði sporöskjulaga rúst, 15 metrar á lengd og 6 – 7 metrar á breidd og snýr hún nokkurn vegin í norður/suður. Skurðurinn var grafinn svo til fyrir miðri rústinni og snéri hann þvert á rústina, eða í austur/vestur. Rústin var öll mæld upp og teiknuð áður en að uppgröftur hófst.



Mynd 5. Skurður 1. Horft til vesturs.

Eftir að yfirborðslag [1] hafði verið fjarlægð kom í ljós ljósbrúnt lag [2] sem lá yfir öllum skurðinum. Þetta lag var að öllum líkindum fokmold sem safnast

hafði í rústina. Undir fokmoldinni var torflag [3] sem blandað var hvítri leirkenndri mold og er hrun úr veggjum og þaki. Meira var af þessu jarðlagi innan í rústinni en að utan sem getur bent til að veggjum hafi verið ýtt inn í rústina. Vestan megin í skurðinum voru greinilegar veggjaleifar [12] sem hlaðnar höfðu verið úr torfi. Ekkert grjót sást í undirstöðum veggjarins. Veggurinn var illa farinn og ekki mikið eftir af honum nema neðsti hlutinn. Undir veggnum var malarlag [13] og var greinilegt að byggingin hafði verið lítillaga grafin niður og uppkastið notað sem undirstöður undir veggi byggingarinnar.

Eftir að torfhrunið hafði verið fjarlægð kom í ljós svart kolalag [4] fyrir utan vegginn vestanmegin. Að innanverðu kom einnig í ljós svart lag [5] [6] sem byrjaði í u.þ.b. meters fjarlægð frá veggnum og náði alveg að skurðendanum austanmegin. Stór munur var á þeim lögum sem voru fyrir innan vegginn og því sem var fyrir utan. Það lag sem var fyrir utan var grófara, lausara í sér og með stórum kolamolum. Lagið að innanverðu var aftur á móti fíngert og mjög samanhjappað og er að öllum líkindum gólf byggingarinnar. Allt gólfagið í skurðinum var grafið í burtu og tekið í sýni.

Vestast í skurðinum komu í ljós röð af flötum steinum sem stóðu upp á rönd [10] og að innanverðu var svart öskulag, blandað viðarösku [9]. Hér er sennilega um að ræða eldstæði eða langeld í skála. Eldstæðið snéri, eins og rústin, norður suður og sást bara í suðvestur enda eldstæðisins, því það náði útfyrir könnunarskurðinn norðan og austanmegin. Staðsetning eldstæðisins og hleðsluáferð svipar mjög til þess eldstæðis sem fanst við uppgröft í skálanum í Aðalstræti árið 2002.

Samanhjappað torflag [11] lá meðfram veggnum og hallaði í átt að eldstæðinu. Lagið endaði í u.þ.b. meters fjarlægð frá eldstæðinu. Torflagið var einungis að hluta til undir gólfinu. Þar sem að gólfið huldi þetta torflag [11] lítilega næst eldstæðinu er líklegt að ekki hafi verið gengið mikið á því. Því má leiða rök að yfir því að þar hafi verið bekkir eða set sem komu í veg fyrir að gólfskán myndaðist á þessu svæði. Undir þessu lagi var mól [8] sem er óhreyfður jarðvegur.

Við vegginn að innanverði kom í ljós stoðarhola [15] og var hún full af gólfefni. Neðst í henni voru stoðasteinar og kindabein. Líklegt er að beininu hafi verið komið fyrir í holuni þegar að byggingin hafði verið reist. Önnur stoðarhola [16], [17] kom í ljós norðanmegin í skurðinum en helmingur hennar náði út fyrir mörk uppgraftrarins.

Mannvirki 1

Mannvirkið sem kom í ljós í skurði 1 er vel varðveitt og að öllum líkindum leifar skála frá 10. öld. Þó er ekki hægt, enn sem komið er, að fullyrða um aldur byggingarinnar af nákvæmni þar

sem að engin gjóskulög frá sögulegum tíma sáust í sniðum. Gripir sem fundust geta heldur ekki gefið hugmynd um aldur þar sem að allir gripir voru úr járni og flestir svo illa farnir að ekki var hægt að tegundargreina þá. Þá gripi sem hægt var að tegundargreina voru nokkrir naglar. Nokkur bein fundust við uppgröftin, bæði dýra- fiskbein og voru valin bein send til kolefnisgreiningar. Niðurstöður hennar er að vænta veturinn 2003-04.

Uppgraftrargögn benda til þess að við byggingu mannvirkisins hafi fyrst verið grafin grunn hola og veggir byggðir ofan á uppkastið. Veggir hafi síðan verið hlaðnir úr torfi og svo virðist sem að ekkert grjót hafi verið notuð í undirstöður veggjanna.

Margt bendir til þess að byggingin hafi verið rifin eftir að hætt hafi verið að nota hana. Engin merki um stoðir sáust í stoðarholum sem bendir til þess að allt timbur hafi verið fjarlægð. Hrun úr veggjum var að mestu innan í byggingunni sem bendir til þess að veggjum hafi verið ýtt inn í mannvirkið eftir að það hafði verið yfirgefið.

Athyglisvert er að lítil jarðvegsþykknun hefur átt sér stað á þessu svæði því þykkt jarðlaga ofan á rústinni var hvergi meira en 20 cm. Almenn er jarðvegsþykknun hæg á Vestfjarðasvæðinu og til samanburðar var einungis 15 cm þykk fokmold ofan á verbúðarrúst á Sauratúni í Kaldraneshreppi, sem að öllum líkindum er frá 15. öld.

Skurður 2

Skurður 2 var nokkra metra norðan við kirkjugarðinn eða í syðri jaðri gamla bæjarhólsins. Eins og skurður 1 var hann 5 metrar á lengd og 2 metrar á breidd og snéri hann austur/vestur. Tilgangur þessa skurðar var að kanna ástand bæjarhólsins og hvort að það hann væri frekari rannsókn virði.

Eftir að yfirborðslag [1] hafði verið fjarlægð komu í ljós ruslalög [19/20] sem náðu yfir allan skurðinn. Sennilega eru einingar 19 og 20 sama lagið en nyrst í skurðinum var lagið svartara að lit og sandkendara [20]. Jarðlag 19 var mjög blandað og var mikið af torfhruni í því. Í báðum jarðlögum fundust gripir frá ýmsum tímum, allt frá 18.öld og fram á 20. öld.

Nyrst í skurðinum kom í ljós veggbleðsla [30] úr grjóti sem tilheyrir mannvirki norðan skurðsins. Einungis lítill brot mannvirkisins kom í ljós við uppgröftinn. Annarstaðar í skurðinum komu í ljós ruslalög. Efst er lag [31] sem er torfblönduð mold og liggur fyrir



Mynd 6. Gólf í mannvirki 1. Nyrst sést í langeldinn.

miðjum skurðinum norðanmegin. Undir því er lag [32] sem er grátt ruslslag og er syðst í skurðinum. Undir lagi [32] er torfblönduð mold sem nær yfir allan skurðinn sunnanmegin. Ákveðið var að grafa ekki dýpra í skurði 2 því líklegt er að miklar fornminjar leynist í hólnum og nauðsynlegt að stækka svæðið verulega ef vel á að standa að uppgræftri.

Mannvirki 2

Uppgröfturinn í skurði 2 leiddi í ljós að gamli bæjarhóllinn er að mestu leiti óskemmdur og að lítið hefur verið byggt í hólinn á 20. öld. Í hólnum má búast við miklum fornminjum frá mismunandi tímum. Í skurði 2 kom í ljós mannvirki sem hlaðið var úr stóru hleðslugrjóti en vegna þess að aðeins lítið brot af mannvirkinu kom í ljós er ekki hægt að fullyrða neitt um notkun þess en líklegt er að það hafi verið byggt á seinni hluta 19. aldar eða fyrri hluta þeirrar 20. Frekari rannsóknir á svæðinu munu varpa frekari ljósi á notkun byggingarinnar.



Mynd 7. Skurður 2. Horft til vesturs. Í norðvestur horni skurðsins sést í grjóthleðslur.

Skurðir 3 og 4

Skurður 4 var suðvestan við skurð 1. Skurðurinn var 5 metrar á lengd og 3 metrar á breidd og snéri austur vestur. Skurðurinn var á svæði þar sem að ójöfnur sáust í yfirborði og var vonast til að einhverjar minjar leyndust þar undir. Eftir að yfirborðslag hafði verið fjarlægð kom í ljós jökulruðningur en engin mannvistarlög. Því var ekki grafið frekar í skurði 4.

Skurður 3 var suðaustan við skurð 1 á svæði þar sem að lögun yfirborðs benti til að mannvirki leyndist undir sverði. Skurðurinn var 5 metrar á lengd og 3 metrar á breidd og snéri austur vestur.



Mynd 8. Skurður 3. Horft til vesturs. Gólf byggingarinnar afmarkar útlínur veggja.

Undir yfirborðslagi [1] kom í ljós reglulegt malarlag [23], sem lá vestan megin í skurðinum og snéri það NV/Sa. Malarlagið var u.þ.b. 2 m á lengd og 1 m á breidd. Bæði austan og vestan við malarlagið var ljósbrún

fokmold [21, 22]. Í suðausturhorni skurðsins var malarlag [27, 28], svipað lagi [23] og snéri það Sv/Sa. Malarlög [21,22,27 og 28] snéru þannig að líklega mynda þau 90° horn og eru neðsti hluti veggja sem flattir hafa verið út þegar að túnið var sléttað.

Eftir að fokmoldin hafði verið fjarlægð kom í ljós torflög [26, 29] sem að líkindum eru hrun úr veggjum og þaki. Undir torflöginu vestan megin við vegginn sem snéri Nv/Sa, var blandað ljósbrúnt moldarlag [37] með kolum og brenndum beinum. Þetta lag var ekki grafið í burtu. Austan veggjarins var svart kolalag [35] sem var afmarkað af veggjum vestan og sunnanmegin og hélt það áfram í norður og austur út fyrir skurðarmörk. Þetta lag var mjög samanþjappað og líklegt að það sé gólf í mannvirki sem stóð á þessu svæði. Jarðvegsýni vorutekin úr þessu lagi. Undir þessu lagi var þunnt torflag [36] sem lá ofan á óhreyfðir mól [38].

Mannvirki 3.

Skurður 3 var grafinn u.þ.b. 10 metra austan við skurð 1 og á þessu svæði kom í ljós mannvirki sem að líkindum snýr norður/suður eins og skálabyggingin. Þetta mannvirki hafði skemmst vegna túnasléttu og voru veggjahleðslur alveg horfnar. Einungis sást móta fyrir neðsta hluta þeirra.

Ekki er hægt að fullyrða að svo stöddu um tilgang og notkun á mannvirki 3 þar sem að ekkert fannst sem getur bent afgerandi til ákveðinnar notkunar. Þeir gripir sem fundust í skurði 3 voru fáeinir járnútar sem ekki er hægt að tegunda né gerðagreina þá. Fekari rannsókn á þessu svæðu mun geta varpað nánari ljósi á notkun mannvirkisins.

5. Greining gripa

Heildarfjöldi gripa er fundust við fornleifauppgröft í Vatnsfirði er 285 gripir. Flestir gripirnir fundust í skurði 1, 274 gripir eða 95% af heildarfjölda. Í heild fundust 49 (17%) keramikbrot, 187 (67%) járngríp, 2 (0,7%) krítarpípubrot, 8 (2%) brot úr múrsteinum og þakhellum, 29 (10%) glerbrot, 3 (1%) gripir úr brons, 1 (0,3%) úr blýi, 4 (1,3%) gripir úr steini og 2 (0,7%) úr lífrænu efni.

Keramikbrot

Öll keramikbrot fundust í skurði 1. Í yfirborðslagi [1] fundust 6 keramikbrot og voru 5 þeirra úr hvítleir og 1 úr postulíni. Af þeim voru 4 brot skreytt með blárrí skreytingu. Öll keramikbrot í yfirborði eru frá fyrri hluta 20. aldar.

Í jarðlögum 19 og 20 fundust 42 keramikbrot og voru 33 úr hvítleir og 9 úr postulíni. Af þeim voru 12 brot með skreytingu. Flest brotanna eru frá seinni hluta 19. aldar og fram á þá 20. Eitt brot er frá 18. öld og er það algengengur fundur í fornleifarannsóknum á Íslandi. Brot sömu gerðar hafa fundist í Aðalstræti, Arnarhól (Ragnar Edvardsson, 1993) og í Skálholti. Engin brot af annari tegund en hvítleir og postulíni fundust í Vatnsfirði.

Tvö krítarpípubrot fundust í jarðlögum 19 og 20. Þessi brot voru pípuleggir, annar þeirra var hvítur, með engri skreytingu en hinn var rauðbrúnn, með munstri.

Málmar

Flestir gripanna sem fundust voru úr járn. Í yfirborðslagi [1] fundust 17 járngríp, 3 skeifur, 11 naglar og 3 ógreinanlegir gripir. Í jarðlögum [19],[20] fundust 162 járngríp, 13 skeifur 134 naglar, 6 önglar og 9 ógreinanlegir gripir. Einnig fundust 3 bronsgríp, 1 pappírsklemma, 1 hnappur og 1 ógreinanlegur gripur. Í jarðlögum [19], [20] fannst einnig 1 gripur úr blýi og er það sennilega gömul byssukúla.

Í jarðlagi [5] og [6], sem var í skurði 1 fundust 8 gripir úr járni, 4 naglar og 4 ógreinanlegir gripir. Naglarnir voru allir af fornri gerð en erfitt er að geina nagla þar sem að naglar sömu tegundar voru notaðir yfir langt tímabil.

Gripir úr lífrænu efni

Varðveisluskilirði fyrir fundi úr lífrænum efnum er slæm í Vatnsfirði. Einungis varðveittust gripir úr lífrænum efnum í skurði 2 en í öðrum skurðum fundust engir lífrænir fundir. Í jarðlagi [19] og [20] fannst einn skósóli og er hann sennilega frá 19.- 20. öld.

Gripir úr steini

Fáir gripir úr stein fundust við fornleifarannsóknina, 1 tinnuflaga og 3 ógreinanlegir gripir. Allir þessir gripir fundust í skurði 1 í jarðlögum [5] og [6].

Niðurstöður gripagreiningarinnar benda til þess að í skurði 2 hafi verið grafið í jarðlögum, sem mikið rótað hefur verið í og líklegt er að þau séu frá 20. öld. Þetta er byggt á því að yngstu aldursgreinanlegir gripir eru frá 20. öld. Í skurði 1 og 3 fundust engir gripir sem hægt er að aldursgreina með vissu en vert er að benda á að engir gripir úr keramik fundust í þessum skurðum. Allir gripir í þessum skurðum voru úr járni og steini. Sterkar líkur eru á því að báðar byggingarnar séu frá því fyrir 1500.

6. Niðurstöður

Við fornleifarskráningu í Vatnsfirðir fundust heimildir fyrir 52 minjastöðum. Af þessum 52 stöðum var hægt að staðsetja 33 staði eða um 70% allra minjastaða í Vatnsfjarðarlandinu.

bústaður	2
býli	2
fjánhús	5
fjós	1
hjallur	1
kirkja	1
legstaður	1
leið	2
lending	2
mylla	1
naust	2
óþekkt	12
rista	2
stekkur	2
túngarður	2
uppsátur	1
útihús	10
verbúð	3

Tafla 1. Hlutverk minjastaða í Vatnsfirði.

Við skráningu fornleifa er notast við tvennskónar flokkun minja. Í fyrsta lagi er flokkað eftir eðli fornleifanna, en með því er reynt að greina á milli hvort á staðnum er mannvirki, hvort aðeins er vísbending um að mannvirki sé eða hafi verið þar, hvort um er að ræða stað sem tengist þjóðsögum eða markverðum atburðum eða náttúruminjar sem hafa menningarsögulegt gildi. Innan hvers flokks er reynt að greina frekar eftir gerð. Tafla 1. sýnir lista yfir tegundir minjastaða í Vatnsfirði.

áletrun	1
bæjarhóll	2
bæjarstæði	1
garðlag	4
heimild	28
kirkjugarður	1
mannvirki	1
náma	2
tóft	9
varða	2
þjóðsaga	1

Tafla 2. Tegnundir minjastaða í Vatnsfirði.

Tafla 2. sýnir lista yfir hlutverk minjastaða í Vatnsfirðir. Við val á hlutverkum er haft í huga að greiningin geti komið að góðum notum við rannsókn eða kynningu á minjastað. Reynt er að hafa eins fá hlutverk og unnt er þar sem að langur listi yfir hlutverk mun flækja og torvelda greiningu á minjastöðum.

6.1 Bæjarhólar og bæjarstæði

Bæir hafa staðið á sama stað öldum saman og jafnvel allt frá landnámsöld hafa myndast bæjarhólar sem eru gerðir úr byggingarleifum og mannvistarlögum. Í bæjarhólum er mestra fornminja að vænta. Í þeim er geymd saga daglegs lífs kynslóðanna og eru því langmikilvægasta tegund fornleifastaða og brýnt að koma í veg fyrir að þeir verði eyðileggingu að bráð. Vandinn við bæjarhóla er að í meirihluta tilfella er enn búið á þeim og víðast hafa steypuhús með djúpum kjöllum verið byggð á þeim og skemmt þá að meira eða minna leyti.

Í Vatnsfirði voru skráðir 2 bæjarhólar, einn í Vatnsfirði og annar í Borgarey. Bæjarhóllinn í Vatnsfirði virðist ekki vera mikið skemmdur einungis er það nyrst í honum þar sem að einhverjar skemmdir hafa orðið. Að öðru leiti er hann að mestu óraskaður og frekari rannsóknir á hólnum munu leiða í ljós miklar upplýsingar um búsetu og búsetuþróun í Vatnsfirði. Bæjarhóllinn í Borgarey var ekki skoðaður sumarið 2003.

6.2 Útihús

Fyrir utan bæjarhúsin sjálf voru skepnuhús helstu byggingar á hverri jörð. Eins og víðast á Íslandi voru útihúsin dreifð um túnin. Flest slík hús voru fyrir sauðfé, einnig hefur verið nokkuð af hesthúsum en lítið af fjósum og hafa flest fjós verið hluti af bæjarhúsum. Algengustu skepnuhúsin voru fjárhús og voru 5 skráð í allt í Vatnsfirði. Útihús virðast oftast hafa staðið á sömu stöðum um aldir og hafa á slíkum stöðum myndast litlir rústahólar. Í Vatnsfirði voru allmargir slíkir hólar vestan við bæjarhólinn Fyrir einni öld voru langflestar byggingar á Íslandi skepnuhús, en þeim hefur fækkað meira en nokkurri annari tegund mannvirkja. Ástæðan er fyrst og fremst túnrækt með stórvirkum vinnuvélum og einnig hafa yngri skepnuhús úr steypu verið byggð ofan á eldri útihúsarrústum.

6.3 Tún og garðar

Á fyrri hluta 19. aldar voru tún almennt ekki girt á Íslandi og virðist svo hafa verið um allnokkrar aldir. Á 19. öld var rekinn áróður fyrir túngarðshleðslum. Á skráningarsvæðinu voru 2 túngarðar skráðir. Oftast er ekki hægt að greina hvort þessir garðar eru fornir en reikna

má með að þeir séu frá síðari hluta 19. aldar eða upphafi þeirrar 20. Túngarðar í Vatnsfirði voru að mestu leyti hlaðnir úr torfi og grjóti enda er auðvelt að verða sér út um gott hleðslugrjót.

6.4 Kvíar og stekkir

Á skráningarsvæðinu voru 2 stekkir skráðir. Stekkir virðast yfirleitt vera hlaðnir úr grjóti með litlu hólfi á einni hlið eða við enda. Í Vatnsfirði voru engar kvíar skráðar og venjulega voru þær nær bæjarhúsunum og oft í túnjaðri. Á Íslandi voru kvíar ekki alltaf hlaðnar heldur aðeins verið ákveðinn staður þar sem ær voru mjaltaðar og sumstaðar voru færirkvíar notaðar, einkum þegar komið var fram á þessa öld.

6.5 Verminjar

Á þeim jörðum sem lágu að sjó voru lendingar og varir rétt við bæjarstæðin og var það kallað að róa úr heimavör eða heimræði. Önnur tegund útræðis var kallað útver en það var yfirleitt á stað þar sem að stutt var á miðin. Í útræði söfnuðust bændur eða vinnumenn þeirra á vertíð. Í hreppnum voru skráðar 2 lendingar og 2 verbúðir og líklegt er að verbúðirnar séu frá síðari tímum.

6.6 Aðrar minjar

Fornleifarannsóknin 2003 leiddi í ljós ýmsar minjar frá mismundandi tímum. Elstu minjarnar voru í túni skammt frá bæjarhólnum. Á þessu svæði eru að öllum líkindum leifar skála frá 10. öld en frekari rannsóknir á því svæði munu eflaust varpa frekari ljósi á það mannvirki, bæði eðli þess og hlutverk og um leið afla upplýsinga um búsetu og búsetuþróun í Vatnsfirði.

Rétt austan við skálann er annað mannvirki en því miður reyndist uppgröfturinn sumarið 2003 ekki nægilegur til að segja til um eðli mannvirkisins. Samt eru viss líkindi til þess að hann tilheyri sama tímabili og skálinn. Í þeim tilgangi að skilja frekar eðli og hlutverk byggingarinnar er nausynlegt að stunda frekari rannsóknir á svæðinu.

6.7 . Áframhald fornleifarannsókna í Vatnsfirði

Tilgangur fornleifarannsóknarinnar 2003 var meðal annars að kanna ástand bæjarhólsins og leita annara minja í nágrenninu með framtíðarrannsóknir að leiðarljósi.

Á svæðinu þar sem að skurðir 1, 3 og 4 voru grafnir fundust leifar bygginga frá 10. öld sem virðast vera að miklu leiti óraskaðar frá því að hætt var að nota þær. Fundur þessara bygginga gefur einstakt tækifæri á að rannsaka minjar frá 10. öld í Vatnsfirði. Undir flestum kringumstæðum finnast ekki óraskaðar byggingar frá fyrstu árum byggðar í landinu þar sem að síðari tíma byggingar hafa verið byggðar ofan á eldri rústir. Þetta gefur fornleifafræðingum tækifæri á að fá upplýsingar um upphaf byggðar í Vatnsfirði og hvernig landnámi var háttað án þess að eyða miklum tíma og peningum að grafa í gegnum mörg byggingarskeið.

Könnunarskurðurinn í bæjarhólnum leiddi í ljós að hóllinn er að miklu leiti óskemmdur vegna nútíma bygginga. Þetta gefur tækifæri á því að rannsaka bæjarhólinn og öðlast skilning á þróun staðarins frá upphafi byggðar og fram á 20. öld.

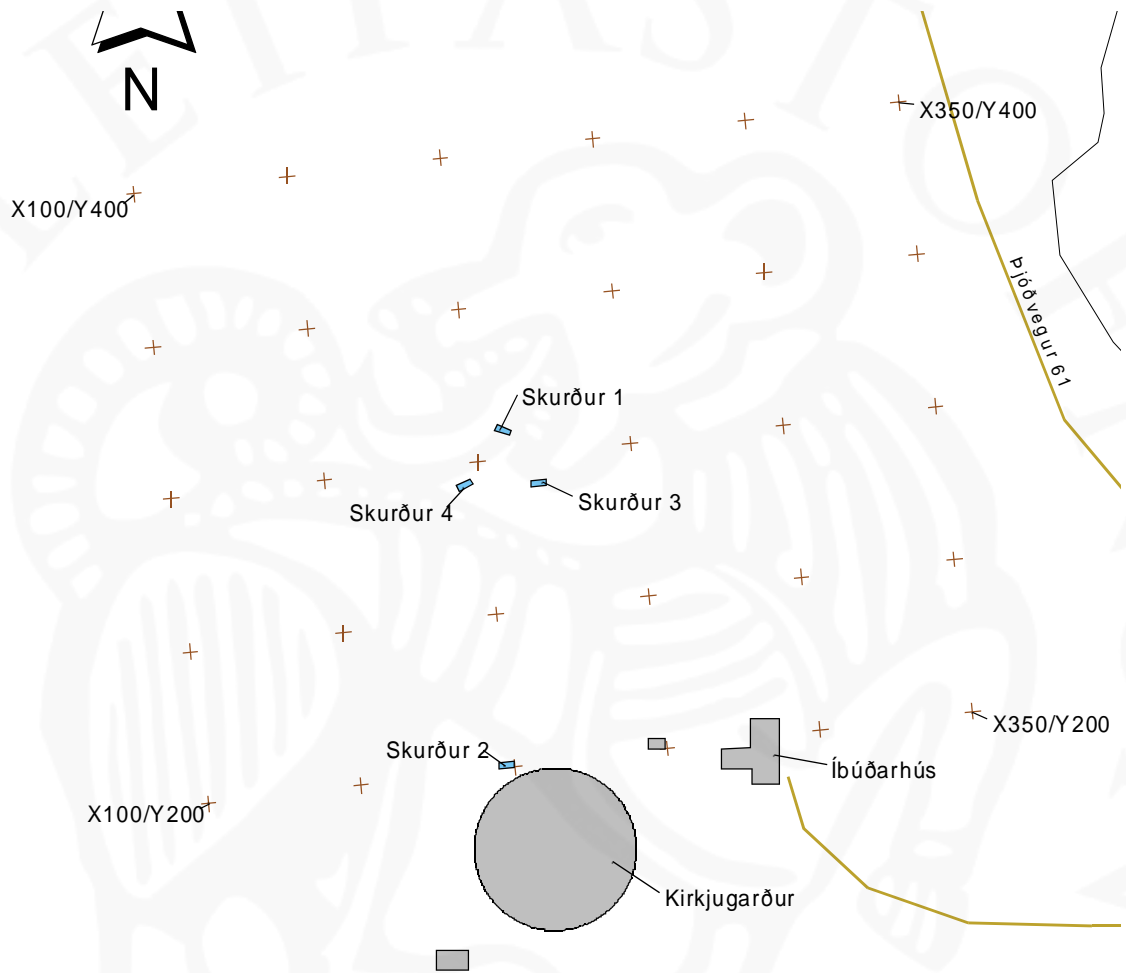
Þessi rannsókn hefur staðfest að frekari rannsóknir í Vatnsfirði munu án nokkurs vafa geta safnað nýjum upplýsingum um búsetuþróun í Vatnsfirði frá landnámi og fram á okkar daga. Á sama tíma mun frekari rannsóknir í Vatnsfirði hjálpa okkur að öðlast betri skilning á byggðarsögu Vestfjarða. Vestfirðir hafa hingað til verið afskiptir hvað varðar

fornleifarannsóknir en samt hafa þær litlu rannsóknir sem gerðar hafa verið bent til annarskonar efnahags- og búseturþróunar en á víða annarstaðar á landinu. Skilningur okkar á efnahags- og búsetusögu landsins er ábótavant og þá sérstakleg á mikilvægi fiskveiða í efnahag landsins fyrr á öldum. Með því að auka rannsóknir á Vestfjörðum munum við auka skilning okkar á sögu svæðisins og um leið sög alls landsins.

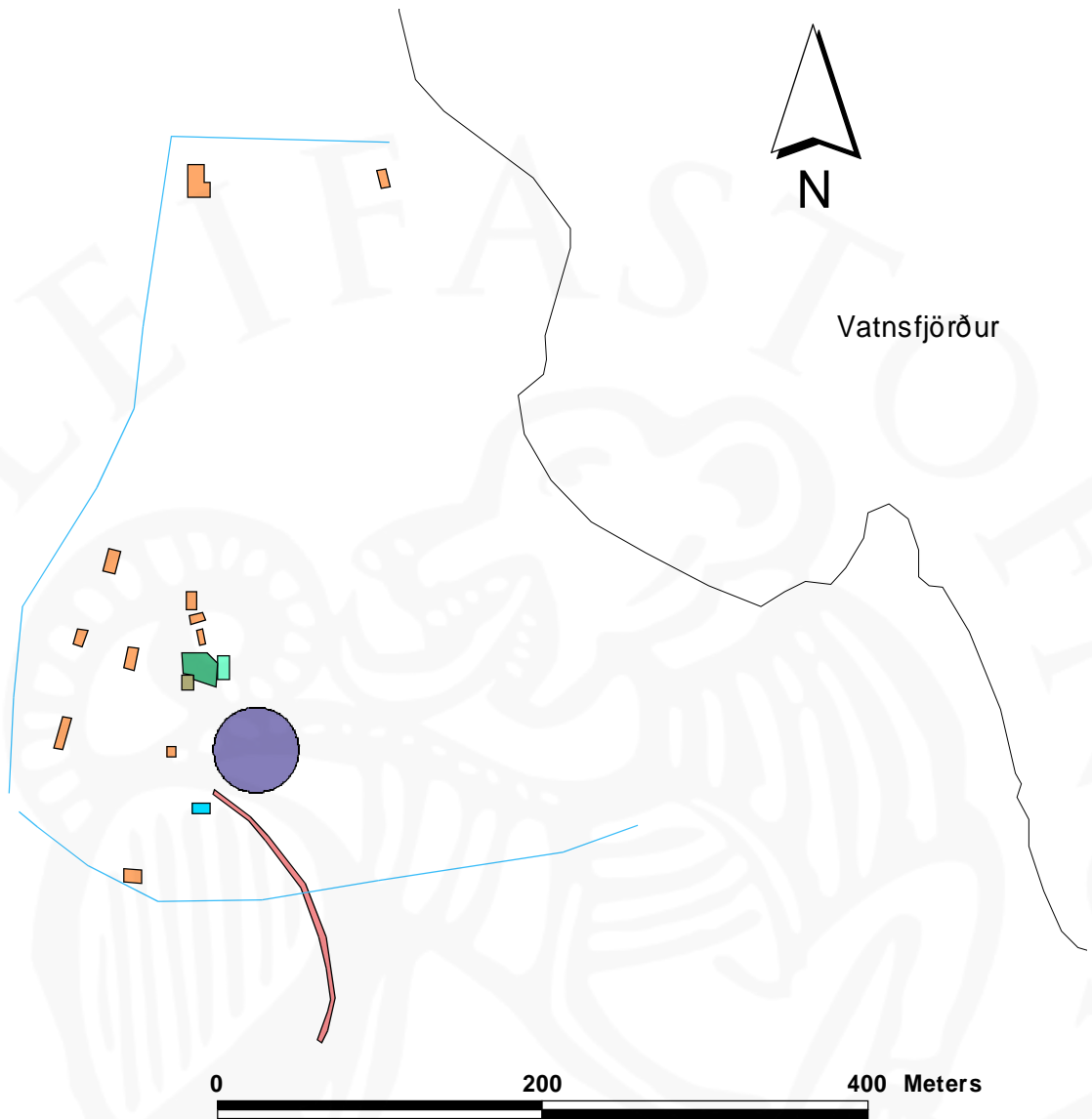
Jörðin Vatnsfjörður er án nokkurs vafa mikilvægasta jörð á Vestfjarðasvæðinu í pólitískum og efnahagslegum skilningi frá landnámi fram á 16. öld. Rannsóknir á jörðinni munu leggja grunninn að frekari rannsóknum á Vestfjarðasvæðinu öllu.

Fyrir utan það að vera mikilvægt rannsóknarsvæði gefur Vatnsfjörður einnig möguleika á því að nýta rannsóknir á svæðinu í ferðamannaiðnaði. Búast má við að miklar fornminjar komi í ljós við rannsóknir í túni og á bæjarhólum sem hægt væri að gera aðgengilegar ferðamönnum. Gripi og aðra muni sem kæmu í ljós við rannsóknina mætti hýsa í safni á staðnum. Slíkar framkvæmdir munu auka gildi staðarins og hjálpa til að gera Vatnsfjörð að mikilvægum áningarstað ferðamanna á borð við Þingvelli og Þjórsárdal.

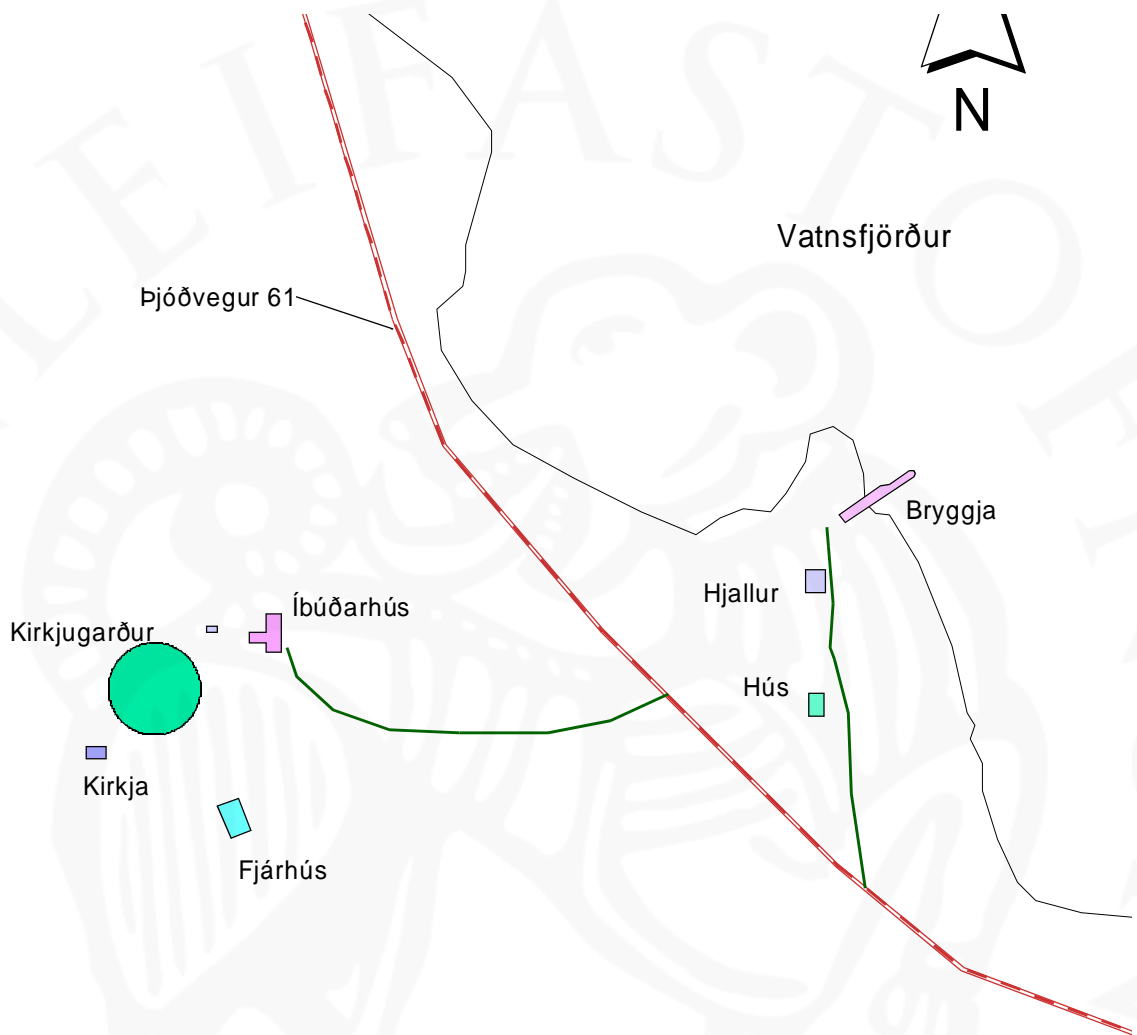
7. Kort og teikningar



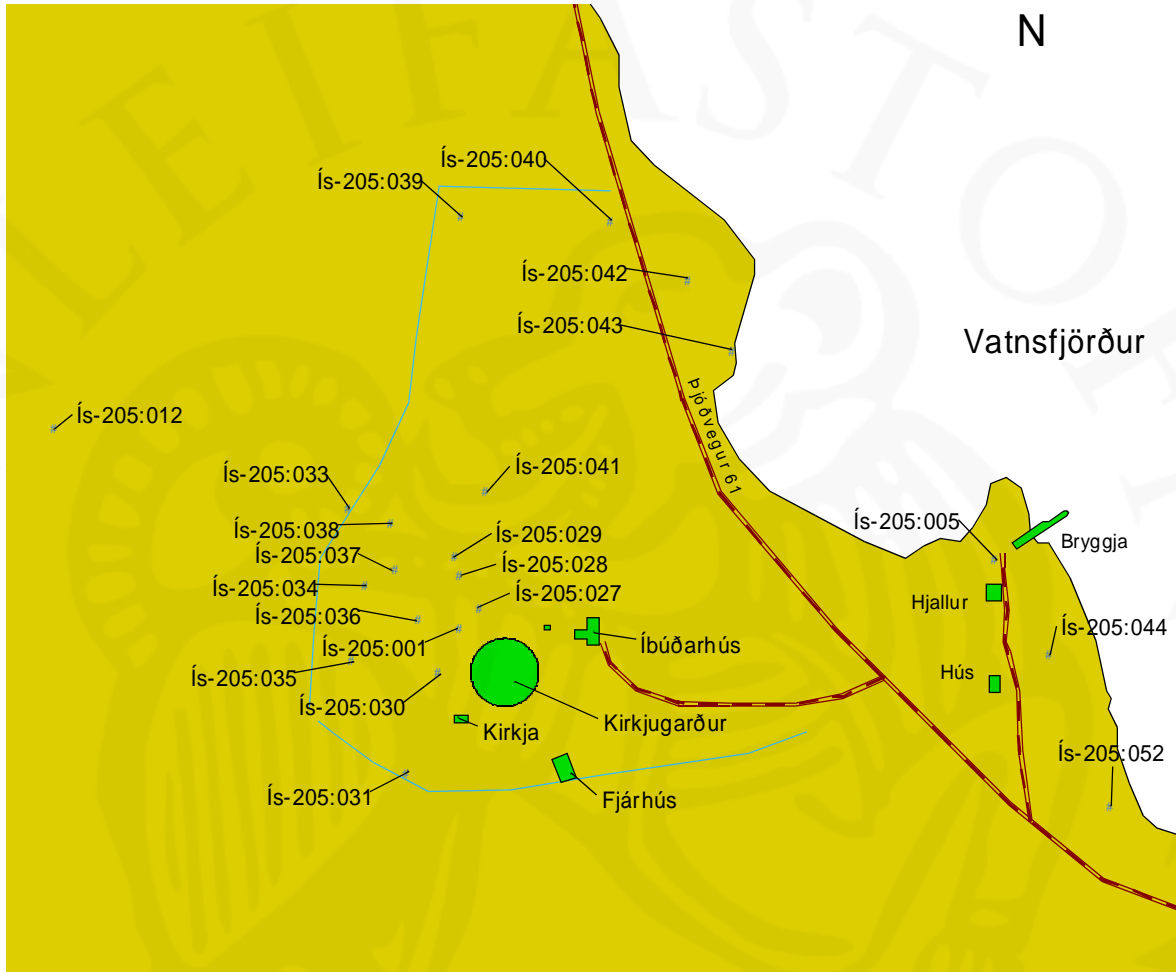
Kort 1. Hnitakerfi og staðsetning könnunarskurða í Vatnsfirði.



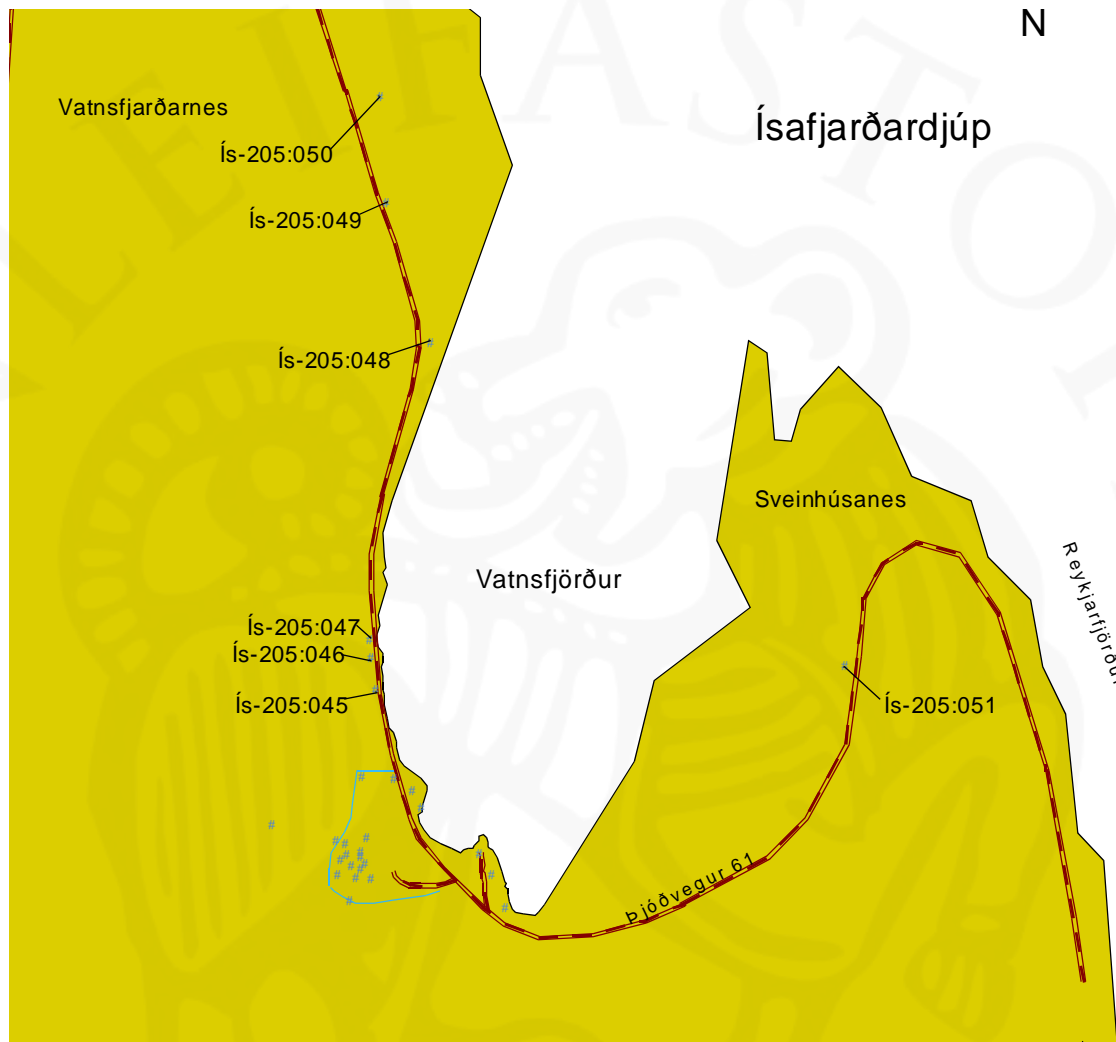
Kort 2. Túnakort Vatnsfjarðar frá 1918 (heimild: Þjóðskjalasafn Íslands).



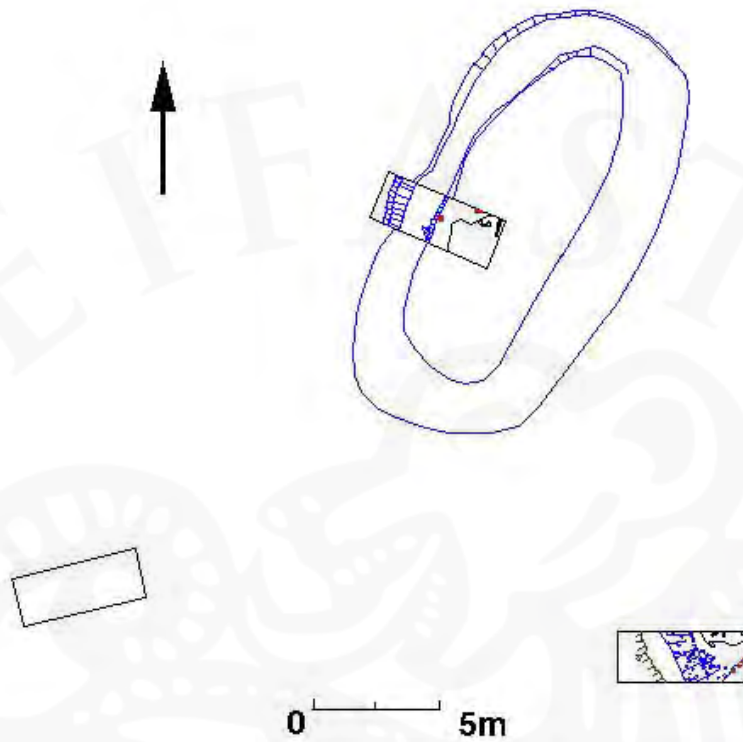
Kort 3. Vatnsfjörður 2003.



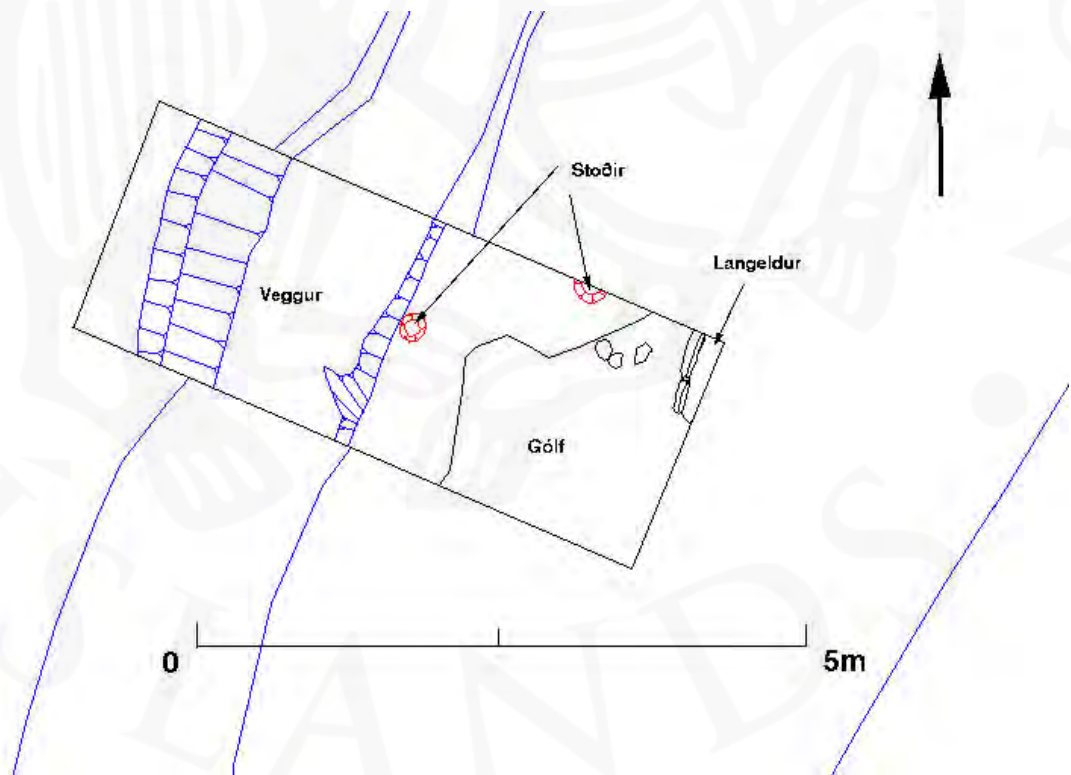
Kort 4. Minjastaðir innantúns.



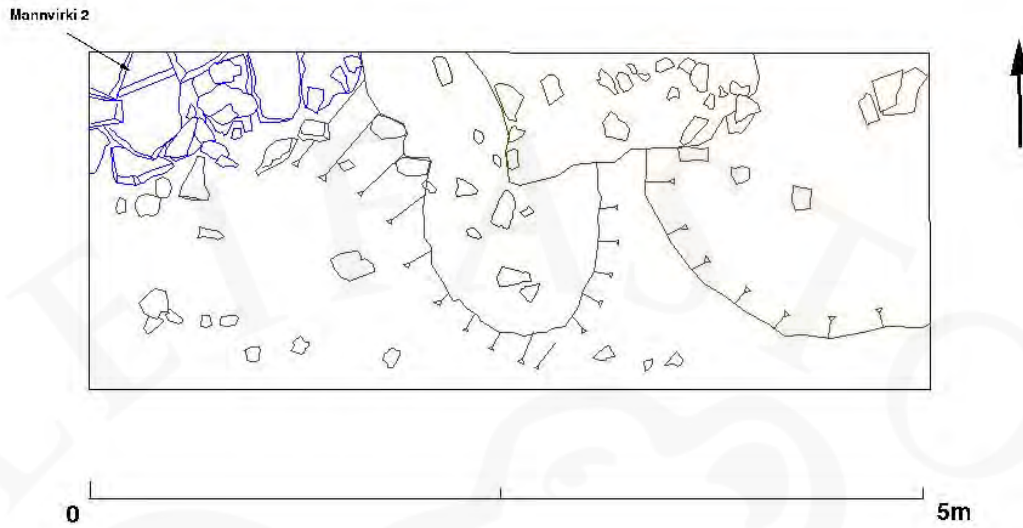
Kort 6. Minjastaðir utantúns.



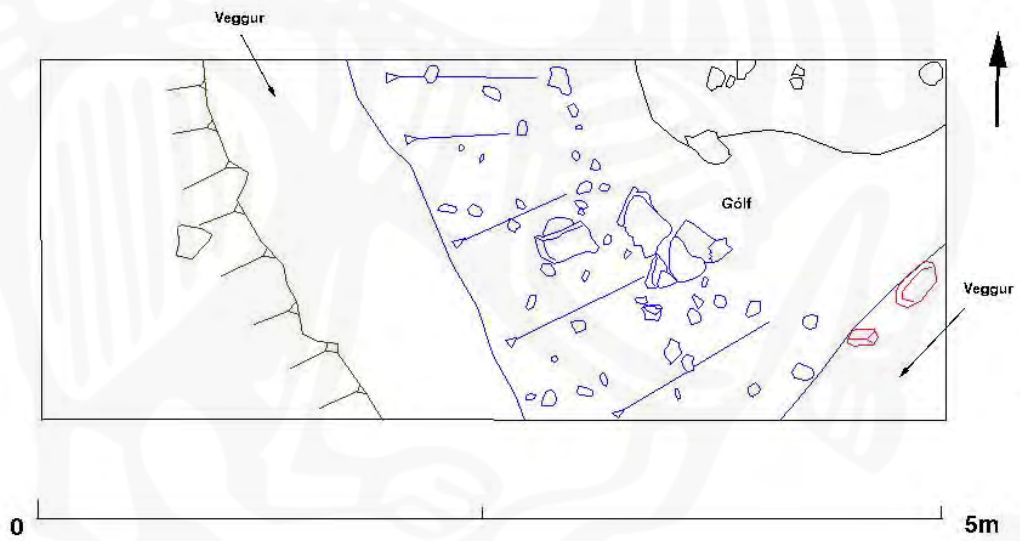
Teikn. 1. Útlínur skálans í Vatnsfirði og staðsetning skurða 1,3, og 4.



Teikn.2. Skurður 1 fyrir miðjum skála.



Teikn 3. Skurður 2 í bæjarhól. Nyrst sést í horn mannvirkis hlaðið úr tilhöggnu grjóti.



Teikn 4. Skurður 3, austan megin við skálann.

8. Viðbætur

a. Skrá yfir einingar

Nr.	Svæði	Lýsing	Dags.	Upphafstafir
1	1	Yfirborðslag/Torf	24.6.2003	Red
2	1	Ljósbrún fokmold/Yfir öllu.	24.6.2003	Red
3	1	Torflag m. Hvítu torfi. Hrunlag.	24.6.2003	O.H.
4	1	Svart Kolalag/Vestanmegin/Fyrir utan bygginguna.	24.6.2003	Red
5	1	Svart Kolalag/Gólf innan í byggingu.	25.6.2003	Red
6	1	Gólfslag innan í skálanum.	26.6.2003	Ram
7	1	Járnrikt afmarkað jarðlag undir gólfi.	26.6.2003	Ram
8	1	Malarlag undir gólfi/Óhreyft.	26.6.2003	Red
9	1	Óskulag innan í eldstæði. Ógrafið	26.6.2003	Red
10	1	Eldstæði. (Strúktúr)	26.6.2003	Red
11	1	Torflag innan í byggingu. Undir bekkjum. Ofan á nr.8.	26.6.2003	Red
12	1	Torfveggur. (Strúktúr)	26.6.2003	Red
13	1	Malarlag uppkast undir vegg.	26.6.2003	Red
14	1	Blandað lag (Torf og kol) utan húss. Ógrafið.	26.6.2003	Red
15	1	Skurður fyrir stoðarholu.	26.6.2003	Red
16	1	Skurður fyrir stoðarholu.	26.6.2003	Red
17	1	Fylling fyrir stoðarholu nr. 16.	26.6.2003	Red
18	1	Lítill skurður í SA hluta skurðsins.	26.6.2003	Red
19	2	"Modern" Ruslslag, torfhrun og grjót.	28.6.2003	OH/Ram
20	2	Svart sandkennt lag yfir grjóthleðslu í NV hluta.	28.6.2003	Ram
21	3	Fokmold undir yfirborðslagi. (Vestan megin)	30.6.2003	Ram
22	3	Fokmold undir yfirborðslagi. (Austan megin)	30.6.2003	Ram
23	3	Malarlag. Ofan á vegg?	1.7.2003	O.H.
24	3	Veggur. (Aðeins möl eftir)	1.7.2003	O.H.
25	3	Malarlag. Veggur. Sama og 24?	1.7.2003	Ram
26	3	Torflag vestan byggingarinnar.	1.7.2003	Ram
27	3	Veggur. (Aðeins möl eftir) sama og 28.	1.7.2003	Red
28	3	Veggur. (Aðeins möl eftir) sama og 27.	1.7.2003	Red
29	3	Torflag, Hrun?	1.7.2003	O.H.
30	2	Veggur í Norðvestur hluta.	2.7.2003	Red
31	2	Torfblönduð mold.	2.7.2003	Red
32	2	Grátt ruslslag.	2.7.2003	Red
33	2	Torfblönduð mold.	2.7.2003	Red
34	2	Svart ruslslag.	2.7.2003	Red
35	3	Svart kolalag (ofan á gólfi). Kannski gólf.	3.7.2003	Red
36	3	Torfblandað lag ofan á óhreyfðu.	3.7.2003	Red
37	3	Blandað lag (Torf og kol) utan húss. Ógrafið.	3.7.2003	Red
38	3	Óhreyfð mold/möl.	3.7.2003	Red

c. Skrá yfir Teikningar.

Nr.	Tegund	Eining	Skali	Hnit	Lýsing	Dags.	Upphafst:
1	Lag		31:20	100/100	Ljósbrúnt lag með gráhvítum torfflekkjum.	24.6.2003	O.H.
2	Lag		41:20	100/100	Svart kolalag fyrir utan vegg.	24.6.2003	Red
3	Lag		51:20	100/100	Svart kolalag innan húss, ofan á gólfi.	25.6.2003	Ram
4	lag		61:20	100/100	Gólfslag í skála.	26.6.2003	Ram
5	lag		71:20	100/100	Járnrikt lag undir gólfi.	26.6.2003	Ram/OH.
6	Multi context		1:20	100/100	Svæði 1. Skáli.	26.6.2003	Red
7	Lag		191:20	195/200	"Modern" ruslslag, torfhrun og grjót í S2.	28.6.2003	OH/Ram

8 Lag	20 1:20	195/200	"Modern" Svart, sandkennt lag yfir "stétt".	28.6.2003 Ram
9 Lag	21,22,25 1:20	216/291	Fokmold undir yfirborðslagi á S3.	30.6.2003 Ram
10 Skurður/filling	23,24 1:20	216/291	SV3. Veggur.	1.7.2003 O.H.
11 Lag	26 1:20	216/291	Torflag, vestan við malarlag.	1.7.2003 Ram
12 Lag	29 1:20		Torfhrun?	1.7.2003 Ram/OH.
13 Skurður/filling	27,28 1:20	216/291	Svæði 3. Veggur.	1.7.2003 Red
14 Multi context	1:20	195/200	Svæði 2. Multi context.	1.7.2003 Red
15 Multi context	1:20	216/291	Svæði 3. Multi context.	2.7.2003 Red

c. Skrá yfir jarðvegssýni.

Sýnanúmer	Svæði	Eininganúmer	Hnit	Lýsing	Dags.	Upphafst. Quant.
1	1	1	6	Gólfslag 1/4	26.6.2003	1 poki
2	1	1	6	Gólfslag 2/4	26.6.2003	1 poki
3	1	1	6	Gólfslag 3/4	26.6.2003	1 poki
4	1	1	6	Gólfslag 4/4	26.6.2003	1 poki
5	1	1	7	Járnrikt lag undir gólfi. 1/1.	26.6.2003	1 poki

d. Skrá yfir fundi.

Eining 1.

	Fjöldi	Annað
Leirker:		Víkingaöld Miðaldir 16.c-18.c 18.c-20.c Modern. 6
Krítarpípur		Leggur Haus Stimpill
Byggingarefni		Þak 1 Múrsteinn 4 Þakpappi Annað
Málmar		Járn 173, skeifur, 11 naglar, 3 óþekkt. Brons Kopar Slag
Gler		Ílát 2 Gluggi 1 Annað
Lífrænt		Bein Skeljar Leður Viður
Ýmislegt		Samtals: 31

Eining 19/20

	Fjöldi	Annað
Leirker:		Víkingaöld Miðaldir 16.c-18.c 1 18.c-20.c 4 Modern. 38

Krítarpípur	Leggur Haus Stimpill	1 Hvít krítarpípa. 1 Rauðbrún krítarpípa.
Byggingarefni	Þak Múrsteinn Þakpappi Annað	2 1
Málmar	Járn Brons Kopar Blý Slag	162 13 skeifur, 134 naglar, 6 önglar, 9 óþekkt. 31 klemma, 1 hnappur, 1 óþekkt. 1 Byssukúla.
Gler	Ílát Gluggi Annað	17 9
Lífrænt	Bein Skeljar Leður Viður	1 Skósóli.
Ýmislegt	Steinn Samtals	2 243

Eining 5.

	Fjöldi	Annað
Leirker:	Víkingaöld Miðaldir 16.c-18.c 18.c-20.c Modern.	
Krítarpípur	Leggur Haus Stimpill	
Byggingarefni	Þak Múrsteinn Þakpappi Annað	
Málmar	Járn Brons Kopar Slag	7 4 naglar, 3 óþekkt.
Gler	Ílát Gluggi Annað	
Lífrænt	Bein Skeljar Leður Viður	1 Óþekkt.
Ýmislegt	Steinn Samtals:	4 1 obsidian, 3 óþekkt. 12

Eining 6.

	Fjöldi	Annað
Leirker:	Víkingaöld Miðaldir 16.c-18.c	

	18.c-20.c Modern.	
Krítarpípur	Leggur Haus Stimpill	
Byggingarefni	Þak Múrsteinn Þakpappi Annað	
Málmar	Járn Brons Kopar Slag	1
Gler	Ílát Gluggi Annað	
Lífrænt	Bein Skeljar Leður Viður	
Ýmislegt	Samtals:	1

e. Greining funda úr leir.

Eining 1.

Efni	Form	Tegund	Fjöldi	Þyngd (g)	Ummál (mm)	Skreyting	Athugasemdir	Aldursgreining
Hvítleir	Body	Diskur	1	6	4	Já	Blámálurð skreyting.	Nútími
Hvítleir	Body	óþekkt	1	8,5	5	Já	Blámálurð skreyting.	Nútími
Hvítleir	Body	óþekkt	1	10	4	Já	Brún blómaskreyting.	Nútími
Hvítleir	Body	óþekkt	1	3	3	Já	Blámálurð skreyting.	Nútími
Hvítleir	Body	óþekkt	1	0,1	3	Nei		Nútími
Postulín	Body	óþekkt	1	0,1	3	Nei		Nútími
		Samtals:	6					

Eining 19/20

Efni	Form	Tegund	Fjöldi	Þyngd (g)	Ummál (mm)	Skreyting	Athugasemdir	Aldursgreining
Hvítleir	Barmur	óþekkt	1	0,1	3	Nei		
Hvítleir	Barmur	óþekkt	3	5,5	4	Já	Grænm./Kínv. Hús	Óviss.
Postulín	Barmur	diskur	1	0,1	3	Já	Blámálaðar rendur.	18.öld.
Hvítleir	Barmur	óþekkt	1	0,1	2,5	Já	Blátt að innan hvítt að utan	Óviss.
Hvítleir	Barmur	óþekkt	1	0,1	4	Nei		Nútími.
Hvítleir	Barmur	óþekkt	1	0,1	3	Nei		Nútími.
Hvítleir	Barmur	óþekkt	2	2	4	Já	Grænm.innan/Hvítar rendur.	19. Öld
Hvítleir	Barmur	diskur	1	4	0,5	Já	Blám. Skreyting/hvítt að utan.	19. Öld
Hvítleir	Body	óþekkt	2	10	0,4	Já	Græn rönd/Blá/fjólublá blóm.	19. Öld
Hvítleir	Body	óþekkt	2	3	0,3	Já	Brúnt að innan/blá rönd.	19. Öld
Hvítleir	Body	óþekkt	2	0,1	0,3	Já	Grátt munstur á hvít.	19: Öld
Hvítleir	Body	óþekkt	1	3,5	0,4	Já	Grunni. Blátt munstur á hvít.	Óviss.

Hvítleir	Body	óþekkt	1	0,1	0,2	Já	Grunni. Blámáluð skreyting.	Óviss.
Hvítleir	Botn	óþekkt	1	0,1	0,3	Já	Blámáluð ógreinileg skr.	Óviss.
Hvítleir	Body	óþekkt	1	0,1	0,4	Já	Græn rönd.	Óviss.
Hvítleir	Body	óþekkt	1	5	0,5	Nei		Óviss.
Hvítleir	Body	óþekkt	1	5	0,9	Nei		Óviss.
Hvítleir	Body	óþekkt	1	3	0,4	Nei		Óviss.
Hvítleir	Body	óþekkt	1	4	4	Nei		Óviss.
Hvítleir	Body	óþekkt	1	2	0,5	Nei		Óviss.
Hvítleir	Barmur	óþekkt	1	2	0,4	Nei		Óviss.
Hvítleir	Body	óþekkt	1	2,5	0,5	Nei		Óviss.
Hvítleir	Body	óþekkt	1	0,1	0,4	Nei		Óviss.
Hvítleir	Body	óþekkt	1	0,1	0,3	Nei		Óviss.
Hvítleir	Body	óþekkt	1	3	0,5	Nei		Óviss.
Hvítleir	Body	óþekkt	1	0,1	0,3	Nei		Óviss.
Hvítleir	Body	óþekkt	1	3	0,3	Nei		Óviss.
Postulín	Body	óþekkt	1	2	0,2	Nei		Óviss.
Hvítleir	Body	óþekkt	1	0,1	0,3	Nei		Óviss.
Hvítleir	Body	óþekkt	1	0,1	0,3	Nei		Óviss.
Hvítleir	Barmur	óþekkt	1	4	0,4	Nei		Óviss.
Postulín	Barmur	óþekkt	1	0,1	0,3	Nei		Óviss.
Hvítleir	Body	óþekkt	1	0,1	0,5	Nei		Óviss.
Hvítleir	Body	óþekkt	1	0,1	0,3	Nei		Óviss.
Hvítleir	Body	óþekkt	1	0,1	0,2	Nei		Óviss.
Hvítleir	Body	óþekkt	1	28	0,9	Nei		Óviss. 20.öld.
Samtals:			42					

9. Heimildir

Prentaðar heimildir.

Árni Magnússon og Páll Vídalín, Jarðabók, VII.bindi, Kaupmannahöfn 1940.

Diplomatarium Islandicum, I-XVI, Reykjavík 1857-1972.

Íslendinga sögur, I-XI, Reykjavík 1953

J.Johnsen, Jarðatal á Íslandi, Kaupmannahöfn 1847.

Óprentaðar heimildir.

Þjóðskjalasafn Íslands: Túnakort frá 1918.

Örnefnastofnun Þjóðminjasafns Íslands: Örnefnaskrá Vatnsfjarðar.