

# Svæðisskráðar fornleifar í Rangárþingi eystra:

Kortlagning á völdum minjum í tengslum við nýtt aðalskipulag

Elín Ósk Hreiðarsdóttir, Oddgeir Hansson,  
Oscar Aldred og Sædís Gunnarsdóttir




**Fornleifastofnun Íslands**

**FS231-04011**

**Reykjavík**

**2004**



© *Fornleifastofnun Íslands*  
*Bárugötu 3*  
*101 Reykjavík*

*Sími: 551 1033*  
*Fax: 551 1047*  
*netfang: fsi@instarch.is*

## Efnisyfirlit

Viðauki 1: Kortalisti.....	3
Viðauki 2: Listi yfir alla kortlagða staði.....	4
Viðauki 3: Upplýsingar um minjastaði á korti úr Ísleifu, gagnagrunni Fornleifastofnunar Íslands.....	4
Viðauki 4: Lýsigögn/Metadata.....	4
1. Inngangur.....	5
2. Aðferðafræði .....	7
3. Tegundir minjastaða á korti.....	9
Bær (samkvæmt Jarðatali Johnsens frá 1847).....	9
Kirkjur og bænhús.....	9
Kuml.....	10
Friðlýstar minjar (fram til 1990).....	10
Fornleifarannsóknir (1880 – 2003).....	10
Minjastaðir sem gætu hentað til kynningar.....	10
Minjastaðir á miðhálandinu.....	11
Aðalskráðir minjastaðir.....	11
Menningarlandslag, þéttastar minjar.....	11
4. Minjastaðir og ferðamál.....	13
5. Samantekt.....	24
Í Rangárþingi eystra eru svæðisskráðir yfir 5000 minjastaðir. Enn hefur innan við 2% þessara minjastaða verið aðalskráð. Við lok þessa verkefnis hafa um 450 svæðisskráðir minjastaðir í sveitarfélaginu verið merktir inná kort en það er innan við 10% allra minjastaða á svæðinu. ....	24
Þær minjar sem hér hefur verið fjallað um eru aðeins sýnishorn úr stóru safni fjölbreytilegra menningarminja í Rangárþingi eystra og er ljóst að miklir möguleikar eru á að nýta fornleifar á svæðinu til auka og efla ferðaþjónustu. ....	24
Rétt er þó að hafa í huga að enn er lítið sem ekkert vitað um ástand minjastaða eða þá hættu sem kann að stuðla að þeim en slíkt er einungis hægt að meta með aðalskráningu fornleifa. Samhliða aukinni nýtingu á minjastöðum í kynningu á svæðinu og ferðaþjónustu væri nauðsynlegt að stuðla að og skipuleggja hvernig standa mætti að aðalskráningu í sveitarfélaginu á næstu árum/áratugum. ....	24
Heimildaskrá.....	25
Viðauki 4: Lýsigögn/Metadata.....	187
Bær 1847.....	187
Kirkjur og bænhús.....	188
Friðlýstar minjar 1990.....	190
Fornleifarannsóknir 1880 - 2003.....	190
Menningarlandslag_500m.....	191

### Viðauki 1: Kortalisti

1. Bær (1847) og kirkjur - yfirlitskort

2. Bæir og kirkjur 1
3. Bæir og kirkjur 2
4. Bæir og kirkjur 3
5. Bæir og kirkjur 4
6. Kuml, aðalskráðir staðir (úr Ísleifu) og minjastaðir á hálendinu
7. Friðlýstar minjar og rannsóknarstaðir
8. 20 minjastaðir sem gætu hentað til kynningar
9. Menningarlandslag: þéttust minjadreifing (500 m)

*Viðauki 2:* Listi yfir alla kortlagða staði

*Viðauki 3:* Upplýsingar um minjastaði á korti úr Ísleifu, gagnagrunni Fornleifastofnunar Íslands

*Viðauki 4:* Lýsigögn/Metadata

# 1. Inngangur

Rangárþing eystra er nýlegt sveitarfélag, sameinað úr sex hreppum sem hétu Hvolshreppur, Fljótshlíðarhreppur, Vestur-Landeyjahreppur, Austur-Landeyjahreppur, Vestur-Eyjafjallahreppur og Austur-Eyjafjallahreppur. Árið 1999 vann Fornleifastofnun Íslands heimildakönnun fyrir alla Rangárvallasýslu. Við svæðisskráningu fundust heimildir um yfir 5000 fornleifar í Rangárþingi eystra enda sveitarfélagið sérlega víðfermt.

Nú stendur yfir aðalskipulagsgerð fyrir Rangárþing eystra. Samkvæmt þjóðminjalögum skal fara fram fornleifaskráning áður en aðalskipulag er staðfest en í því felst að teknar séu saman ritaðar jafnt sem munnlegar heimildir um fornleifar og allir minjastaðir kannaðir á vettvangi, hvort sem fornleifar eru sýnilegar á yfirborði eða ekki. Um undanþágur frá þessu ákvæði ber að leita til Fornleifaverndar ríkisins sem er úrskurðaraðili um hvort undanþágur frá ákvæðinu séu veittar og þá með hvaða skilyrðum.

Aðalskráning í Rangárþingi eystra er mikið verk og ljóst er að það verður aðeins unnið á löngu tímabili með nokkrum tilkostnaði. Frá upphafi þótti sýnt að ekki næðist að gera slíka skráningu áður en gengið yrði frá aðalskipulagi að þessu sinni.

Þeir aðilar sem standa að aðalskipulagsgerð fyrir Rangárþing eystra höfðu á haustmánuðum 2003 samband við Fornleifastofnun Íslands og fóru fram á að stofnunin myndi annars vegar sjá um aðalskráningu fornleifa í þéttbýliskjarna sveitarfélagsins, Hvolsvelli, og hins vegar sjá um kortagerð á vel völdum fornleifastöðum. Frá upphafi var ljóst að nákvæmni kortlagningar yrði takmörkuð þar sem fæstir minjastaðanna á svæðinu hafa verið skráðir á vettvangi og því talsverð óvissa um sumar staðsetningar. Meginmarkmið kortlagningarinnar var hins vegar að sýna dreifingu minjastaða, hvar hún væri líklegust til að vera þéttust og velja auk þess úr nokkra sérlega áhugaverða minjastaði sem gætu hentað til kynningar.

Inn á kort voru merktir allir friðlýstir minjastaðir, þeir staðir þar sem fornleifauppgröftur hefur farið fram, sem og bæjarstæði, kirkjur (kirkjur, hálfkirkjur og bænhús) og kuml. Einnig var ákveðið að afmarkað yrði svæði þar sem líklegast væri, m.v. gefnar forsendur, að minjadreifing væri þéttust. Auk þessa báðu forsvarsmenn

sveitarfélagsins um að valdir yrðu úr flóru minjastaða um 20 staðir sem hugsanlega gætu gegnt hlutverki í uppbyggingu ferðapjónustu á svæðinu.

Snemma árs 2004 var gengið frá tvíþættum samningi um kortagerð og aðalskráningu milli Fornleifastofnunar og Rangárþings Eystra. Niðurstöður aðalskráningar er að finna í sérstakri skýrslu<sup>1</sup> en hér verður greint frá kortlagningu minjastaða í á svæðinu. Í 2. kafla verður fjallað um þær aðferðir sem notaðar voru við kortlagninguna. Í 3. kafla verður greint frá hvaða tegundir minjastaða voru kortlagðir og í þeim 4. fjallað lítillega um 20 áhugaverða minjastaði (utan áðurgreindra minjaflokka) sem valdir voru að beiðni sveitarfélagsins og merktir inn á kort. Í 5. kafla verða svo teknar saman helstu niðurstöður kortlagningarinnar. Að lokum er birt heimildaskrá. Aftan við skýrsluna eru kortin sem unnin voru (viðauki 1) auk þess sem þar er að finna nánari upplýsingar um alla þá minjastaði sem merktir voru inn á kort (viðauki 2).

Oscar Aldred og Elín Ósk Hreiðarsdóttir höfðu umsjón með verkefninu fyrir hönd Fornleifastofnunar en um val á minjastöðunum 20 sá Sædís Gunnarsdóttir. Oddgeir Hansson annaðist heimildasöfnun og kortlagningu á uppgrafarstöðum á svæðinu.

---

<sup>1</sup> Guðrún Alda Gísladóttir. 2004. *Aðalskráning fornleifa á Hvolsvelli*. FS323-04012. Fjölrit, Reykjavík. [í vinnslu]

## 2. Aðferðafræði

Við kortlagningu á minjastöðum í Rangárþingi eystra var unnið í LUK - Landfræðilegu upplýsingakerfi og forritið MapInfo (útgáfa 7.0) notað til staðsetninga og til að skilgreina svæði þar sem minjadreifing er talin þéttust.

Öll bæjarstæði á svæðinu sem voru í byggð 1847 þegar Jarðatal Johnsens var gert voru merkt inn á kortið, byggt á aðgengilegum kortagögnum frá danska herforingjaráðinu og Landmælingum Íslands. Aðrir staðir (kuml, uppgrafarstaðir o.s.fr.v.) voru merktir eftir hnitum í þeim tilfellum sem aðalskráning hafði farið fram. Slík staðsetning var tekin með handhægum GPS tækjum (Global Positioning System) og skekkja þeirra var á bilinu 5-50 m. Þar sem hnit voru ekki fyrir hendi var reynt að staðsetja staði eftir þeim upplýsingum sem tiltækar voru, en þar sem slíkar upplýsingar voru of ónákvæmar var viðkomandi staður tengdur bæjarstæðinu.

Við kortlagningu minjastaða þar sem hnit var þekkt var notuð ÍSNET-93 vörpun; GPS tæki voru stillt á GRS80/WGS84 með austur og norðurstefnuna 500000, 500000 á 65° N, 19° V.

Kortlagningin byggði aðallega á ÍSLEIFU, gagnagrunni Fornleifastofnunnar Íslands en að auki voru notuð ýmis gögn sem Fornleifastofnun hefur búið til á síðustu árum s.s. skrá yfir 1000 merka minjastaði á Íslandi og kort af minjastöðum á hálendi Íslands (há Landmótun kort af minjastöðum í 1:350,000).

ÍSLEIF byggir á fjölda útgefna jafnt sem óútgefna heimilda sem hér verður ekki getið sérstaklega nema fjögurra útgefna heimilda sem mikið var stuðst við í kortlagningunni en þær eru:

- *Árbók hins íslenska fornleifafélags 1880 – 2003*
- *Fornleifaskrá. Skrá um friðlýstar fornleifar.*
- *Kuml og haugfé 2000 og 1956*
- *Jarðatal á Íslandi. Johnsen, J. Kaupmannahöfn 1847.*

Við verkefnið voru eftirfarandi kortagrunnar notaðir:

- Teiknistofa Arkitekta lagði til tölvutækt kort (1:50,000) [AutoCad snið sem var snúið yfir í MapInfo]

- Landmælingar Íslands IS500V
- 1:100,000 *Uppdráttur Íslands, kort Geodætisk Institut:* -
  - 48 (1906-1907 [endurútgefið 1974 og 1990])
  - 49 (1903 og 1906 [1966 og 1987])
  - 58 (1932 [1982 og 1990])
  - 59 (1904 og 1906 [1973 og 1989])



### 3. Tegundir minjastaða á korti

Eins og getið er að ofan voru fjölbreytilegar minjar kortlagðar. Samtals voru um 450 minjar færðar inn á kort. Að neðan er stutt umfjöllun um alla minjaflokkana.

#### ***Bæir (samkvæmt Jarðatali Johnsens frá 1847)***

Í skráningarkerfi Fornleifastofnunar hefur hver sýsla skammstafað heiti og hver jörð hefur þriggja stafa númer (dæmi RA-010). Miðað er við jarðaskiptingu eins og hún kemur fyrir í Jarðatali Johnsens frá 1847 og byggir tölusetning jarðanna á því. Skipting jarða um miðja 19. öld ræður ekki aðeins númerum í grunninum heldur er miðað við hana þegar ákvarðað er hvaða jörð ákveðnir minjastaðir tilheyra. Hverjum minjastað er gefin kennitala sem er þriggja stafa númer sem hengt er við sýslutákn og jarðarnúmer (dæmi: RA-010:001). Allir þeir bæir í Rangárþingi eystra sem skráðir eru í *Jarðatal Johnsen* voru merktir inn á kort.

Staðsetning bæjanna byggir á aðalskráningu þar sem hún hefur farið fram en annars á kortlagningu eftir eftirfarandi kortum: dönsku herforingjaráðskrotin 1:100,000 *Uppdráttur Íslands, Geodætisk Institut* kort (nr 48 (1906-1907 [endurútgefið og lagfært af Landmælingum Íslands 1974 og 1990]), 49 (1903 og 1906 [1966 og 1987]), 58 (1932 [1982 og 1990]), 59 (1904 og 1906 [1973 og 1989]) ásamt stafrænum kortum 1:500,000 Landmælingar Íslands IS500V og kortum sem Teiknistofa Arkitekta lagði til (1:50,000).

#### ***Kirkjur og bænhús***

Inn á kortið voru merktar kirkjur, hálfkirkjur/útkirkjur og bænhús sem þekkt eru úr heimildum. Upplýsingum um þær var safnað saman við svæðisskráningu (í ÍSLEIFU) og eru þær fengnar víða að, þó aðallega úr Íslensku fornbréfasafni og Jarðabók Árna Pálssonar og Páls Vídalíns. Algengast er að kirkjur og bænhús væru í námunda við bæi og voru þau staðsett á kort við þá bæi sem þau tilheyrðu.

## **Kuml**

Öll þekkt kuml í Rangárþingi eystra voru kortlögð. Upplýsingar um kumlin voru fengnar úr ÍSLEIFU en einnig úr bókinni *Kuml og Haugfé* (1956; 2000) og úr yfirstandandi rannsókn Adolf Friðrikssonar á staðfræði íslenskra kumla. Kumlin voru færð inn á kort með aðstoð áðurgreindra heimilda og tölvugrunna.

### ***Friðlýstar minjar (fram til 1990)***

Upplýsingar um friðlýstar minjar eru upprunalega fengnar úr *Fornleifaskrá*, þar sem yfirlit var birt um alla friðlýsta minjastaði fram til 1990. Staðirnir voru merktir við bæjarstæði þeirra jarða sem þeir tilheyra nema nákvæm staðsetning þeirra væri þekkt.

### ***Fornleifarannsóknir (1880 – 2003)***

Inn á kortið voru færðir allir fornleifauppgreftir sem gerðir hafa verið í Rangárþingi eystra frá 1880. Upplýsingar um þessa staði komu úr tveimur áttum. Annars vegar voru upplýsingar fengnar úr skrá 1000 merkra fornleifa sem Fornleifastofnun tók saman og er samsett úr friðlýstum fornleifum og völdum minjastöðum. Listinn var tekinn saman í tengslum við verkefnið Miðlun menningarsögulegra upplýsinga (MMU - <http://www.meningarsaga.is>) sem miðaðist að því að gera fornleifafræðilegar upplýsingar aðgengilegar á veraldarvefnum.

Auk listans var gerð víðtæk heimildaleit, þar sem m.a. var farið í gegnum *Árbók hins íslenska fornleifafélags* frá upphafi (1880). Um þennan hluta verkefnisins sá Oddgeir Hansson. Rannsóknarstaðirnir voru merktir við bæjarstæði þeirra jarða sem þeir áttu stað á nema nánari staðsetning væri þekkt.

### ***Minjastaðir sem gætu hentað til kynningar***

Að beiðni forsvarsmanna Rangárþings eystra voru valdir 20 minjastaðir sem gætu hentað til kynningar. Þessir staðir voru valdir á grundvelli yfirferðar á gögnum í ÍSLEIFU. Við val á stöðunum 20 var miðað við hvort minjastaðurinn teldist gott dæmi um búsetu, búskaparlag eða aðra atvinnuhætti, þjóðhætti, sögulega þróun eða breytingar, eða tengdist þjóðtrú, sögnum eða atburðum. Nánar verður fjallað um staðina í kafla 4. Staðirnir 20 voru merktir við bæjarstæði þeirra jarða sem þeir tengdust nema nánari staðsetning væri þekkt.

### ***Minjastaðir á miðhálandinu***

Merktir voru inn valdir minjastaðir á hálandinu. Flestir þeirra eru bæir og sel sem fóru í eyði áður en Jarðatal Johnsens var tekið saman og hafa því ekki sérstakt bæjarnúmer í því. Upplýsingar um þessa staði voru fengnar úr ÍSLEIFU og einnig var stuðst við kort sem unnið var samhliða svæðisskráningu miðhálandisins 1996 (kort unnið í samvinnu við Landmótun). Staðirnir eru staðsettir á stafræna kortinu sem Teiknistofa Arkitekta lét í té (1:50,000), með tilvísun í dönsku kortin í 1:100,000 *Uppdráttur Íslands, Geodætisk Institut*.

### ***Aðalskráðir minjastaðir***

Þeir minjastaðir sem Fornleifastofnun hefur skráð á vettvangi (aðalskráðir) voru færðir inn á kort. Upplýsingar um þá voru fengnar úr ÍSLEIFU og minjastaðir staðsettir með GPS tækjum.

### ***Menningarlandslag, þéttastar minjar***

Meginreglan um dreifingu minjastaða á Íslandi er sú að flestir minjastaðir eru í og við heimatún en þeim fækkar hlutfallslega eftir því sem fjær dregur bæ. Til að koma í veg fyrir að minjum verði spillt eða leggja þurfi út í mikinn kostnað við að bjarga fornleifum frá skemmdum við framkvæmdir (s.s. byggingu sumarbústaða og skógrækt) er góð regla að forðast framkvæmdir í og við heimatún bæja. Þótt ekki sjáist merki

margra fornleifa á yfirborði í og við heimatún er ekki ólíklegt að mannvistarleifar séu þar neðan svarðar.

Til að gefa hugmynd um hvar minjadreifing er þéttust var afmarkað svæði umhverfis alla þá bæi sem getið er í Jarðabók Johnsens sem og þá bæi sem merktir voru inn á hálendið. Þar sem minjadreifing er oftast þéttust í námunda við bæi var talið að hlutfallslega flestar minjar á hverri jörð sé að finna innan 500 m radíus frá bæjarstæði. Innan þessa svæðis er því meiri hætt á að hvers lags framkvæmdir þurfi að takmarka vegna fornleifa og einnig á því að rekast á áður óþekktar fornleifar við framkvæmdir. Rétt er að taka fram að fjölmargar fornleifar er að finna utan afmarkaða svæðisins og að einungis er verið að leggja áherslu á hvar minjadreifingin er þéttust. Afmörkun 500 m svæðisins byggir á kortlagningu svæðisskráningar en ekki á aðalskráningu og ber að ítreka að í afmörkuninni felst ekkert gildismat á minjastöðum innan hennar.

## 4. Minjastaðir og ferðamál

Fornleifar eru vannýttar auðlindir í ferðaþjónustu en á undanförunum árum hefur skilningur manna á möguleikum þess að nýta minjar í tengslum við kynningu á svæðum og sögu þeirra aukist. Í þeim anda óskaði sveitarfélagið Rangárþing eystra eftir því að sérfræðingar Fornleifastofnunar færu á kerfisbundinn hátt í gegnum svæðisskráningu í sveitarfélaginu og veldu 20 minjastaði sem gætu hentað til kynningar, jafnt fyrir ferðamenn sem og heimamenn, og merktu þá inn á kort ásamt bæjarhólum, kirkjum, kumlum, rannsóknarstöðum og friðlýstum minjum.

Hugmyndir manna um hvað teljast merkar fornleifar hafa breyst mikið á undanförunum áratugum. Byggingar sem voru hversdaglegar fyrir hundrað árum eru nú orðnar minjar um horfna lífshætti. Engin viðurkennd aðferðafræði til að meta gildi minjastaða liggur fyrir. Slíkt mat felur yfirleitt í sér meðvitaðan/ómeðvitaðan samanburð við aðra minjastaði. Því er mjög erfitt að leggja mat á gildi minjastaða í hverju sveitarfélagi fyrr en vettvangsskráningu þar er lokið. Á landsvísu mætti nota svipuð rök, þ.e. að full yfirsýn um íslenskar fornleifar sé nauðsynleg áður en hægt sé að fullyrða um gildi minjastaða á landsvísu.

Hátt á aðra öld er liðið síðan skráning fornleifa hófst á Íslandi en þó er enn langt í land að til sé heildstæð skrá um íslenskar fornleifar. Enn hefur aðalskráningu fornleifa aðeins verið lokið í örfáum sveitarfélögum og því ljóst að heildarskráningu fornleifa á Íslandi mun ekki ljúka á allra næstu árum. Full ástæða er hins vegar til að hefjast handa við að skoða og flokka þá minjastaði sem þegar hafa verið skráðir. Líta má svo á að listi yfir merkar fornleifar skuli vera í sífelldri endurskoðun og uppfærslu eftir því sem upplýsingum um minjastaði fjölgar og þekking manna á þeim dýpkar. Mat á því hvað telst markverð fornleif hefur lengst af tekið mið af sögu lands og þjóðar í heild. Minni gaumur hefur verið gefinn að sérkennum ákveðinna svæða og fornleifum sem eru markverðar í samhengi héraðssögu. Við val á minjastöðunum 20 var reynt að gæta beggja sjónarmiða en auk þeirra voru lykilhugtök við val á stöðunum varðveisla, samhengi og aðgengi.

Val á minjastöðunum er takmarkað af þeirri staðreynd að enn hefur lítil aðalskráning verið gerð á svæðinu. Hætt er því við að þau svæði þar sem einhverjar rannsóknir hafa verið gerðar vegi þyngra í úttektinni en þau sem ekki hafa verið skoðuð.

Minjastaðirnir 20 sem valdir voru sem álitlegir til kynningar í Rangárþingi eystra eru innan við 0,5% allra þekkta minjastaða á svæðinu. Fjöldi annarra spennandi minjastaða er að finna á svæðinu og aðalskráning mun að líkindum leiða í ljós fjölda nýrra staða sem gætu hentað til kynningar.

Við val á stöðunum var leitað eftir því hvort minjastaðurinn teldist gott dæmi um búsetu, búskaparlag eða aðra atvinnuhætti, þjóðhætti, sögulega þróun eða breytingar eða tengdist þjóðtrú, sögnum eða atburðum. Þetta samhengi er nauðsynlegt að skilgreina í hverju tilviki.

Tillaga að skrá um 20 minjastaði sem vænlegir eru til kynningar í Rangárþingi eystra er eftirfarandi:

- 010:001: Lambafell – bæjarstæði
- 020:003: Miðbæli – bæjarstæði
- 030:003: Gágasteinar – aftökustaður
- 032:024: Njóladalstrétt – rétt og þingstaður
- 032:029: Arnarhóll – Holtsós – verslunarstaður
- 035:001: Hellnahóll – bæjarstæði
- 053:001: Sauðhúsvöllur – bæjarstæði
- 062:027: Paradísarhellir
- 083:019: áveitukerfi
- 615:005: Húsadalur – bæjarstæði
- 615:007: Snorraríki
- 615:008: Sóttarhellir
- 109:001-012: Miðeyjarhólmi – bæjarstæði
- 118:015: Brennutótt
- 127:019 eða 020: Snorrasel eða Arnþórssel
- 143:027: Lögréttubalar – þingstaður
- 179:041: mylla
- 248:024: fornar tóftir í túni á Velli, m.a. ein sem heitir Goðhof
- 185:008: sel frá Hlíðarenda
- 255:031: garðlög

Síðustu 7 eru með fyrirvara um að rústirnar hafa ekki verið skoðaðar. Nánari upplýsingar um minjastaðina er að finna í viðauka 2.

## RA-010 Lambafell

**RA-010:001** *Lambafell* bæjarhóll bústaður

"Tvíbýli var á Lambafelli frá því um 1700 og fram til 1859 en þá var annar bærinn fluttur inn á Seljavelli. Byggðin stóð við suðvesturhorn Lambafells á fremur skjólsælum stað. Um 1912 flutti Pétur Hróbjartsson bóndi á Lambafelli bæinn um 350 m austur með Lambafelli sökum ágangs Svarðbælisár. Hafði áin þá brotið þvert suður um Lambafellstún og heim að bæjarvelli. Traðarkjafinn gamla og hluta af túngarði hefur til skamms tíma mátt sjá vestan við farveg árinna." Segir í Sunnlenskum byggðum. "Lambafell var lengi tvíbýlisjörð. Um miðja 19. öld flutti Guðmundur Gíslason, bóndi á Lambafelli, bæ sinn á eyðibýlið Seljavelli austan í Lambafellshálsi. Hefur þar haldizt byggð síðan. ... Laust eftir aldamótin 1900 flutti Pétur Hróbjartsson, bóndi á Lambafelli, bæinn frá útsuðurhorni Lambafells að landsuðurhorni fellsins. Var áin þá komin fast að bænum og búin að eyða mestu af túni hans." Segir í örnefnaskrá Í NV frá bænum, út með hlíðinni.

Á rennur rétt vestur af, suður af eru aurar árinna, norður af bænum er brött grasi vaxin brekka upp í hamrana.

10 hús hafa verið í röð, framhliðin vísar í 210°, rétt vestan við vestustu tóftina er varnargarður árinna, ef til vill hefur eitthvað horfið í hana. (i) Vestasta húsið var sauðahús, breidd 5,7m + veggjabykkt milli (i) og (ii) 7,5m, lengd 3,6m + (ii) breidd 11,5m + veggjabykkt 13,5m, lengd 6,6m. innanmál + (iii) breidd 18,4m + veggjabykkt 21,3m, lengd 7,9m að innanmáli, + (iv) breidd 22,6m + veggjabykkt 24,8m, lengd : veggjabykkt 1,9m + 8,8m að innanmáli, + (v) breidd 27,4m + veggjabykkt 29,2m lengd frá norðurgafli sbr (iv) 3,8m + (vi) breidd 32m + veggjabykkt 33,1m, lengd frá norðurgafli 7,9m, + (vii) breidd 35,5m + veggjabykkt 38m, lengd frá suðurgafli 8,1m, + (viii) breidd 39,7m + veggjabykkt 41,5m, lengd frá suðurgafli 6,1m, + (ix) breidd 47,6m + veggjabykkt 49,3m, lengd frá suðurgafli 6,1m, + (x) nýlegri tóft, virðist byggð ofan í aðra sem gægist norður af henni, breidd 52,1m + veggjabykkt 53,9m. Austur af (x) út frá norðurgafli er hleðslustúfur breidd alls um 70m með honum. Ytri brún suðurgafli (iv), er í línu við suðurgafli (iii). Eldri bygging er aftan við (x) veggjabykkt 1,35m að ytri veggjabrún (x) 3,2m. (x) að innanmáli er lengd 3,7m, breidd 3m, opin í suður, hæð mest um 1,5m. Búið var í bænum til 1913, þá fluttur austar, en þaðan 1967 þangað sem hann er nú. Teiknaður upp af Sigurði Óskarssyni á Hellu.

**Heimildir:**SB IV, 89; Ö-Lambafell og Seljavellir, 1

## RA-020 Miðbæli

**RA-020:003** *Miðbæli* bæjarhóll bústaður

"Bærinn í Miðbæli stóð frammi á sjávarströndinni milli Ystabælis og Stóru-Borgar. ... Sjór hafði gengið jafnt og þétt á landið frá miðöldum. Var bærinn fluttur undan sjó um 1600... Rústir þess Miðbælis, sem byggt var um 1600, eru nú í suðurjaðri Miðbælislands, fram við fjöruna. Sést þar enn glöggt rúst Miðbæliskirkju, sem lögð var niður 1765, og rúst kirkjugarðs sunnan við Miðbælisfjöru. ... Gamli bæjarhóllinn er mikill ummáls og hár og með greinilegum tóttum síðustu bæjarhúsa. Bæjarstæðið er þurrlegt og fagurt en á í vök að verjast á komandi tíma haldi land hér áfram að eyðast." Segir í Sunnlenskum byggðum. 1709: "Hjer er kirkja og framliðinna gröftur; embættað þá fólk er til altaris, líka stundum á bænadögum um föstu af prestinum að Hólum."

Liggur alveg fram við sjó.

"Nokkru norðar en þessar rústir fundust rús nú grænn hóll, og markar greinilega fyrir húsatóttum á hólum. Þarna stóð bærinn Miðbæli frá því um 1600. Á hólum sést rúst Miðbæliskirkju, sem lögð var niður 1765, og rúst kirkjugarðs sunnan við bæjarstæðis." Hér eru 3 tóftasvæði: Bæjarhús, útihús (4) og kirkja og kirkjugarður (5). 1. A.m.k.7 hús hlið við hlið, vísa í 230 gráður. Breidd að austan: a. veggjabykkt 2,2 + breidd 4,5 + veggjabykkt 6,4, lengd 5, + b. 9,8 + veggjabykkt 11,5, lengd 5,5, + c. 13,8 + veggjabykkt 15,2, e.t.v. bæjargöng inn í h, + d. 17,6 + veggjabykkt 19,6, lengd 5,5, + e. 22 + veggjabykkt 23,5, lengd 4,5, + f. 26 + veggjabykkt 27,5, lengd 3,5, + k. 33,5. g. austast, vísar í 190 gráður, 6 x 5 utan. h. er aftan við b. og c., snýr þvert á. i. er aftan við a, b og c. j. er aftan við d, e og f.

Býlið sem var byggt um 1600. Byrjað að flytja býlin þaðan um 1830 og til 1867. Fann þakhellu suður af bæjarhól.

**Heimildir:**SB IV, 64; MS: "Stóraborg" Heima er bezt 1993, 197

## RA-030 Steinar

**RA-030:003** *Gálgasteinar* örnefni

Upp af Holtsósi vestan við bæinn, um miðja veginni í brekkunni beint upp af sumarbústaði sem þarna var 1981. "Murnhöfuðsbrekka er vestan við Murnhöfuð. Upp frá Steinhelli, við Murnhöfuðslæk, er mikill klettur, ekki ýkja hár, en nokkuð mikill ummáls. Liggur hann langsum í hlíðinni, lágur að ofan, en rís að neðan. Hóla er í honum að ofan, og er hann nefndur Gálgasteinn." Segir í örnefnaskrá

Grasivaxin hlíð; grjóthrun.

Þrír stórir steinar sem hafa fallið úr berginu. 22cm djúp hola syðst í þann efsta. Talið að gálgatré hafi hvílt í henni. Sá næsti er rétt ofan við sumarbústað, sá þriðji við þjóðveginn. Bárður Magnússon bóndi á vestasta bænum, norðan þjóðveggar, veitti greinargóðar upplýsingar um bæjarlandið og gekk með skráningarmanni um allt. "Er sagt, að þar hafi verið hengdir sakamenn. Mun sú sögn eldri en byrjun þingstaðar í Steinahelli, sem var um 1820, því 1963, eða 40 árum steinna, skráir Jón Sigurðsson í Steinum þá sögn, að þjófur hafi verið hengdur við Gálgastein þegar þingstaður Eyjafjalla var í Holti." Segir í örnefnaskrá

**Heimildir:**Ö-Steinar A, 5

## RA-032 Holt

**RA-032:024** *Njóladalsrétt* hleðsla rétt

Við Fjallsrætur Holtsmúlans vestanverðan, austan Holtsár. "Klifið er neðan við Svarthamrana við Holtsá. Á því innanverðu er er rúst eða byrgi. Þar stóð Holtsrétt fyrir á öldum." Segir í örnefnaskrá "Einhverjar sagnir eru um samkomustað, eða n.k. leiðarþing, á Dalbökkum, fyrir vestan Njóladalsrétt, norðan við Holt. Þaðan er talið, að þingstaður Eyfellinga hafi verið fluttur heim að Holti ..."

Réttin er grafin inn í hlíð, uppgróinn aur árinna að vestan, gjallshlíðin grasi gróin og skriðuhlaup að austan.

Réttin er grafin inn í hlíðina að NA, grjóthlaðin bæði þar og annars staðar. Vísar í 220°. Í henni eru tveir stórir almenningar, annar hefur líklega haft kró í einu horni, og e.t.v. 3 krær í röð út frá NV hliðinni - aðeins sú vestasta er þó greinileg. (i) Langhlið NAasta almennings í 220°11,2m + veggjapýkkt 12m + langhlið (ii) 20,1m, dýpt 1,4m, breidd 9,3m, óregluleg í laginu. Króin í SA horninu er um 2,2m á langhlið í 220°og 1,2m á breidd. (ii) Liggur neðar en (i). Breidd 6,3m + veggjapýkkt 7,3m. (iii) Á mörkum milli (i) og (ii), út úr NV hliðinni er eina króin sem er greinileg. Breidd (ii) + (iii) 11,5m, langhlið (ii) 3m + veggjapýkkt 3,9m. Mikill sandur er inni í (i). Engar greinilegar dyr á (i) - e.t.v. í suður horninu - hrundið.

**Heimildir:**Ö-Holtshverfi, 6

**RA-032:029** heimild um lendingu

1709: "Útræði er hjer brúkað, þó oftast mjög hættusamt sökum brims og hliðaleysis; sækir hingað fólk til róðra, sumparts fyrir utan vatns undir Eyjafjöllum, nokkrir sumtíðis úr Fljótshlíð, fáir af Rángárvöllum."

KK: "Í Birkupasögum er sagt af kaupmönnum sem lágu í Holtsvatnsósi og gátu lengi ekki komizt úr ósnum. Einnig segir í Flateyjarbók að Arnaldur Grænlandsbiskup lenti í Holtsvatnsósi á leið sinni frá Noregi til Grænlands, og í sömu heimild segir að Áólfrur kristni hafi komið þar út." "Get má þess, að Holtsós var fyrir á öldum höfn. Segir í Ferðabók E.Ó. og B.P., að við Holtsós; "Sjáist enn tóftir verslunarbúðanna." Þær munu hafa verið vestan við Arnarhól, sem er klettur við norðanverðan ósinn. Sjást þar nú lítil ummerki eftir. Í Arnarhóli eru göt, sem högginn hafa verið í bergið. Hyggja menn, að þar hafi skip verið bundin fyrrum. Nú hefur Holtsá fyllt þar svo upp, að nokkur spölur er venjulega frá klettinum að ósnum." Segir í Sunnlenskum byggðum.

**Heimildir:**JÁM I, 62; KK I, 200; SB IV, 113

## RA-035 Hellnahóll

**RA-035:001** *Hellnahóll* bæjarhóll bústaður

"Hellnahóll stóð sunnan undir Hotsnúpi, rétt við skriðuræturnar. Bærinn var kenndur við hella, sem voru í bæjarhólnum. Rúst hans er austan við Holtsárbrúna norðan þjóðveggar. Jörðin átti framan af sérskipt land. Um það vitar m.a. örnefnið Merkigardur í Varmahlíðarbrekkum. Hún átti útmælt skákaskipti í Vallatúnsengjum og á Holtsmýri. Þótti áður notalegt býli. Byggð þarna var dauðadæmd, er Holtsá var veitt suður með Holtsnúpi árið 1912." Segir í Sunnlenskum byggðum "Fram undan Holtsnúpi er eyðibýlið Hellnahóll. Hann dregur nafn af hellum, sem í hólnum hafa verið til skamms tíma. Til forna fylgdi allur Holtsnúpur, sunnanverður, Hellnahólnum ..." Segir í örnefnaskrá Rétt SA Holtsár, rétt austan við þjóðveginn.

Hér er nú lítið gróðurlendi í kring. Mýrin er blaut NA bæjarstæðisins og svo fjallshlíði þar sem nú er grjótnám.

Rústasvæðið er allhár hryggur hæð um 4m sem vísar í 122°. Húsin liggja hornrétt eða svo til á hryggnum frá báðum hliðum mest þó að sunnanverðu, en þar hefur líklega verið gengið inn í bæinn. Langhlið alls hólsins 80,1m breidd hins saman 30,5m. Austar, austan við veg, þann sem liggur í grjótnámuna, eru þrjár samsíða tóftir, líklega útihús (fjárhús). Bæjarsamstæðan: a) NVast í samsteypunni, ferhyrnd tóft, lengd



10m, breidd 9,3m, líklega útihús, ef til vill skipt í miðju, ef til vill austurhlutinn líka, óljóst hæð um 2m við bakvegg, veggjabykkt útveggja um 0,6m. Steinar sjást í veggjum, einnig timbur og járnleifar. b) Austur af a) er ferhyrnd tóft, opin í norður. Er nú bara eins og aflíðandi brekka, en hefur líklega verið eitthvað. c) Stór ferhyrnd tóft ekki mjög greinleg, lengd 9,3m, breidd 4,5m. d) Nyrsti veggurinn heldur áfram í vestur – e.t.v. eftir byggingar. e) Lítil ferhyrnd tóft suður af c), lengd 4,2m, breidd 2m, vísar í 142°. f) Ferhyrnd tóft þvert á e), vísar í 244°, lengd 5m, breidd 4,2m, opin í suður. g) Líklega tóft, opið í vestur nú er þarna lítil mynd á nokkru, sér þó greinilega í hleðslu í austurgafli. h) Ferhyrnd tóft, lengd í 122° 5,6m, breidd 4m. Norðurgaflar næstu tóftar. vísa í 144°. i) Ferhyrnd tóft vísar í 230°, lengd 5,2m, breidd 3m, dyr í suður. E.t.v. voru dyr inn í j) úr NA horninu. j) Ferhyrnd tóft, lengd 4,8m, breidd 2,5m, líklega dyr í suður. k) Ferhyrnd tóft lengd 5,3m, breidd 5m, líklega dyr í suður. l) Hér hefur líklega verið tóft, nú eru veggir svo til máðir út. m) Ferhyrnd tóft, vísar í 194°, breidd 2m, líklega bæjargöngin. Allar mælingar eru innanmáls. “Vestan við hana [003] tóftarsamstæða bæjarhúsa. Austast þar er hlöðutóft. Vestan við hana er baðstofutóft, og mótar fyrir dyrum norðanverðu vestur í bæjardyr. Bæjardyr vestan við baðstofu. Úr þeim var genfið norður í hlóðaeldhús sem stóð bak við húsin og sneri þvert á þau uppi á háhólnum. Hlóðir voru í vesturenda, taðsteil í austurenda. Ég [PT] man tóftina uppistandandi. Var rifin 1933 og grjótið tekið í Holtsendagarðinn. Úr innanverðum bæjardyrnum var gengið vestur í búr sem var með stefnu sem var með stefnu í NV. Framan við brúrið var skemma (vestan bæjardyra). Þil hennar var borið í heilu lagi austur að Varmahlíð er húsið var rífið. Vestan við skemmuna var fjós með drá miðjum suðurvegg, þessar tóftir sjást allar. ... Nágrannabændur í Ormskoti og Vallnatúni tóku grjót úr tóftunum í Hellnahól og fluttu heim til sín.” segir Þórður Tómasson í athugasemdum við handrit GS

**Heimildir:**SB IV, 136; Ö-Holtshverfi, 7; GS. Handrit að byggðasögu

## RA-053 Sauðhúsvöllur

**RA-053:001** *Sauðhúsvöllur* bæjarhóll bústaður

"Áður stóð bærinn ofar og austar í túninu, en árið 1938 flutti þáverandi ábúandi hann 130 m til vesturs og byggði þar íbúðarhús." Segir í Sunnlenskum byggðum.

Hér stendur nú röð af húsum. Þrjú vestanmegin, tvö austanmegin öll heil, í miðju hefur verið endurbyggt. Þar er nú geymt hey. Í austra húsinu er ris, að vestan er geymsla. (i) NVasta húsið hefur verið smíðja. (i) Smíðja: lengd 3,35, breidd 1,8m, ein dvergur í miðju húsi heldur sperrum. Trégafl. Veggjahæð 1,5m, öll hin húsin hafa hlaðinn gafl. Síðan kemur fjós (ii), þá fjárhús (iii). (iv) Austari húsin eru vestast hesthús með steinlögðu gólfi, með 2 dyrum - snýr þessi bygging hlið í 230°. Veggir eru fallega hlaðnir grjóti, 2 stoðir í því miðju 2 dvergar sperrur þétt sama, á þeim liggja hellur. (v) Austan við hesthúsið er lítið hús með jötu við norðurgafl - nú geymsla - líklega fyrir fé upprunalega. Innanmál (iv) lengd alls 6,4m, skipt lengd vesturhluta 3,4m, breidd frá jötu 2,2m, jata 0,5m, breidd alls 3,5m. Dyr eru í norðurhorni, inn í þar sem nú er hlaða, hæð veggja 1,5m, - mest rekaviður í sperrum. Breidd dyra 0,9m, hæð 1,5m. Þak bætt með járn. (v) breidd 1,6m, lengd 2,8m, frá jötu 2,45m, breidd dyr 0,9m, hæð 1,4m, veggjahæð 1,5m, þakæð 2,3m. (iii) Fjárhús, lengd 5,1m, breidd 3,1m, breidd milli jata meðfram hliðarveggjum 2,3m. Veggjahæð 1,3m, þakhæð 2,4m, 1 stoð í miðju húsi, sperrur með millibili - nú bárujárn á þaki. Timburgjölf. Pláss fyrir a.m.k. 10 kindur hvoru megin, 20 í allt. Hellulagt gólf, um 25 sm, neðan timburgólfs, gluggi á gafl. (ii) Fjós, lengd 5,3m, 5 básar, lengd að innan fram að dyrum, breidd 3m. Lengd bása 1,65m, þar af 0,4m jata. Breidd dyra 0,95m, hæð 1,7m. Veggjahæð úr flór 1,65m, þakhæð 2,4 af bás. Gólf er nú steyp. Framan við öll húsin er stétt. Beint framan við húsin í miðjunni, á milli þeirra er brunnur, hlaðinn grjóti í kring, hleri yfir. Mikið vex af súrum í kring. Lengd framhliðar (i), (ii), (iii) 14,4m, að framhlið (iv) (v) 28,5m, lengd (iv) (v) 13,7m, lengd (v) í 30° 5,4m, aftan við heldur veggur áfram í boga til NV, síðan í NA, lengd alls frá framgafl (v) 21,9m. Lengd hlöðu 11,7 í miðið. Breidd heygarðs 5,6m, undir geymslu er grunnur upprunalegs húss. Breidd (vi) að innanmáli 2,9m. Lengd (iii) 7,2m, (vii) breidd 2,2m í 226°x 3,3m. (viii) lengd 8,9m, tvískipt að innan, vísar í 160°, nú notað sem kartöflugeymsla 1 röð af stoðum eftir endilöngu, breidd 4,6m, breidd (viii)+ lengd (i) 9,6m. Búið í gamla bænum til 1938. Bæjarlækurinn átti það til að hlaupa fram og var það væntanlega ein ástæða þess að bærinn var fluttur.

**Heimildir:**SB IV, 157

## RA-062 Fit

**RA-062:027** *Paradísarhellir* hellir útilegumannabústaður

"Við vesturmörk Fitjar nokkra metra upp í berginu er Paradísarhellir, sérkennileg náttúrusmíð. Sagnir segja að þar hafi Hjalti Magnússon dvalist um tíma á fyrri hluta 16. aldar og að hellirinn hafi þá fengið þetta nafn." Segir í Sunnlenskum byggðum. "Austan hans [028] eru Ákvæði og Paradísarhellir ofan þeirra, uppi í berginu." segir í örnefnaskrá

FF: "Paradísar hellir sem er 5 Faðma hátt upp í berginu milli Fitjar og Selialads, tvíkarmadr með lágum

dyrum eda Opi; er rúmlega þriggja Fadma lángr og vel svo 5 Álma hár þá inn er komid og eins hér um 5 Al: breiður. Í hvelfíngunni að ofan og í gólfinu að neðan eitt það fína glasserad dökkt Mól- helludurenn Blá-berg. Um alla hvelfínguna að ofan er eins og Ædar eda Hrukkur liggja ýmislega neðan í berginu enn beinni þegar dregur niður á Veggina og endar svo niður á þeim; þær eru margar Fíngur þykvar, sumar bæði meira og minni, sumar sívalar og aðrar þunar og síðan hángandi niðdur úr hvelfínguni líkt og þegar hálfbrádnad bik sigur niður af Skips Súð eda Timbur húsa þak-brún og þeim það skodudu sýndist niður úr þessum Æðum sumstadar eins og storknadir Dropar sem hætt hefdu seinast að driupa niður og hardnad þar síðan. Í þessum dropum eda Sepum sem niður hieingu var sama berg sem í síálfum hellirsins nær því so skíær og glasserud sem framandi leir eda Porcelain, um hana alla eru Ávöl Upphlaup rda smá Hædir í margskonar Mindum. Á millum þessara til og frá um hellirin eru settar allslagt Rúnastafir í leingri og styttri línun ... Fyrir neðan Hellirs dynnar er lítill Skúti, niður ur hans Hvelfíng hánga smá Spíur líkastar að lögun kýrspenum ..." BJ: 1901: "Snýr það [hellirinn] mót útsuðri en lengd hellisins er þó einna mest frá suðri til norðurs eða útnorðurhals; í þá stefnu er mænir hans og er hann sljóft kjalmynndaður, en lækkar þaðan til beggja hliða og er eigi manngengt nema undir mæninn. Enda er hellirinn allur lítill. ... mér hafði verið sagt, að gólfið í honum væri alsett rúnalettri ... Merkilegt er að allar rúnirnar eru með mjög líkri, ef ekki sömu gerð, smáar, laglegar og hreint höggnað með skörpum meitli ..." Kúptur og hálfhringlaga, um 8m breiður, 7m djúpur, 8m hár. Engin merki mannaverka inni en hér hafa verið kindur. Hellisgólfið er ójafnt. Burkni vex á veggjum, hellismunninn slútir fram.

**Heimildir:**SB IV, 170; Ö-Fit, 1; BJ "Rannsókn í Rangárþingi sumarið 1901" Árbók 1902, 25-26; FF, 122-123

## RA-083 Stóra Mörk

**RA-083:019** renna áveita

(i) Vísar í 195°, 80 skref, beygir þá í 288°, 123 skref, þar sem hann deyr út, mjög óljóst síðasta spölinn, mjög mýrlent hér. (ii) Úr SVhorni (i) 163 skref í 176° er veggjabrot sem vísar í 150° að mestu (130° fyrst), 121 skref þar sem hann deyr út; veggjaþykkt 0,6m, hæð 0,25-0,3m. (iii) Frá þessum enda (ii) í 240°, 56 skref, vísar í 347° jafn langt og (ii). (iv) 28 skref beint upp af (suður af) (iii), sveigt veggjabrot upp við fjallsrætur. (v) N enda (ii) í 24° eru 49 skref - vísar svo 70 skref í 116°, veggjaþykkt c 0,9m hæð um 0,3m, það er möguleiki að veggur þessi haldi áfram í 294°. (vi) Úr SV horni (i) í 318° 43 skref er veggjabrot sem liggur samsíða (i) (í 195°) veggjaþykkt. 1m, hæð um 0,55m, um 100 skref eða svo til út að girðingu. (vii) Annar garður, svo til samsíða (vi) vísar í 200°, 42 skref í vestur 88 skref frá girðingu. (viii) 70 skref frá girðingu, 33 skref hornrétt vestur af (vii), vísar í 198°, 107 skref (ég held þetta geti verið skurður, fremur en veggur [svo]). (ix) Vísar í 296°, breidd um 1m hæð 0,55-0,75m, 68 skref, sveigir þá í 268° c. 12 skref. Er mjög votlent hér skurður hefur verið grafinn nokkru vestar.**Heimildir:**GS 27.7.1980

## RA-109 Miðeyjarhólmi

Hjáleiga Miðeyjar. Byggt um miðja 17. öld úr landi Miðeyar, í byggð öðru hvoru en í eyði árið 1709. Alljafnan tándast fyrir 5 hdr. JÁM I, 104. "Svo er að sjá sem árið 1640 hafi risið deila um þetta landsvæði, því að þá er greint frá því í alþigisbók að Aðalsteinn nokkur landhlaupari hafi boðið Eiríki Guðnasyni í Miðey "að taka málstað upp á Miðeyjarhólma, óskandi af honum skjala og bréfa þar til, og sagðist skyldi því fyrir höfuðsmanninn koma". Landeyjarbók, 2461. "Hann [Miðeyjarhólmur] er austan Ála, og var einn svonefndra Hólmabæja, skammt sunnan Bjarkalands. Er Miðeyjarhólmur norðarlega í landi því sem tilheyrir Austur-

Landeyjunum austan Álana. Jörðin fór í eyði árið 1938. Bær og túnstæði var að upphafi í Eyjafjallahreppi." SB IV, 257

1849: "Tún mikil og góð. Engjar rittulegar. Haglendi sem á næst vitum jörðum. (Miðey og Vatnahjáleigum). Jörð þessi er ágangslaus." Landeyjarbók, 261 1927: Tún 1,8 ha, þar af 1,3 ha sléttað, garðar 960 m<sup>2</sup>. "Land jarðarinnar er vallendisbakki meðfram Steinmóðarbæjarál, mýrardrög, frekar rýrir móar og nokkuð gróinn aur. Túnstæðið mun hafa verið sem næst 2 1/2 ha." SB IV, 257

**RA-109:001** Miðeyjarhólmi bæjarhóll bústaður

Bærinn sjálfur stendur alveg við nóverandi veg.

Túnið í kring er slétt og slegið frá Bjarkalandi.

Tóftir heillegar og kafloðnar. (i) lengd 4,3m, breidd 4m, vísar í 213°, (ii) lengd 6,4m, breidd 6m, (ii) lengd 6,3m, breidd 5,3m, (iv) lengd 7,7m, breidd 4,8m, (v) lengd 3,4m, breidd 2,1m, vísar í 220°, (x) lengd 5,2m, breidd 3,5m, vísar í 306°, (vi) breidd 4x4, (viii) hlaða, lengd 9,4m, í 222°, breidd 8,5m, (ix) breidd 4,1m, lengd 4,6m, í 300°.

**Heimildir:**Túnakort 1927

**RA-109:002** garðlag túngarður  
**Heimildir:**GS 7.8.1980

**RA-109:003** tóft  
Rétt utan við, NA við túngirðinguna kringum heimatúnið.  
Lítill ferhyrnd tóft, vísar í 230°, lengd um 4,9m, breidd 3,2m, hæð 0,9m, dyr líklega á NV hlið, óljóst.  
Torfveggir.  
**Heimildir:**GS 7.8.1980

**RA-109:004** tóft  
Suður af 003, sunnan túngirðingar eru tvær tóftir 004 og 005, heillegar, liggja rétt utan girðingar.  
Sú nyrðri vísar í 260°, er ferhyrnd, lengd 6,1m, breidd 22,8m, hæð 0,6m. Veggjaþykkt óljós norðan tóftar liggur líklega upp úr skurði samsíða henni til vesturs. Þúst er rétt norðan tóftar e.t.v. leifar minni tóftar.  
**Heimildir:**GS 7.8.1980

**RA-109:005** hleðsla rétt  
Suður af 003, sunnan túngirðingar eru tvær tóftir 004 og 005, heillegar, liggja rétt utan girðingar.  
Syðri tóftin er ferhyrnd rétt, vísar í 265°, innngangur óljós nú, rétt brotin í norðurvegg, NA horni og suðurvegg, um 7x7m, veggjaþykkt 1,8m, hæð um 1m.  
**Heimildir:**GS 7.8.1980

**RA-109:006** garðlag  
NAar garður en 013 hlaðinn út frá vesturhlið þessa garðs.  
**Heimildir:**GS 7.8.1980

**RA-109:007** tóft  
Í SV frá 001 eru þrjú tóftarsvæði, hlið við hlið 007-009.  
Austasta tóftin sem vísar í 328°, lengd utanmáls 13,1m, breidd 5,3m, þakhellur sjást, 20° í Bjarkaland, 30° í Steina. 72° í Dalssel.  
**Heimildir:**GS 7.8.1980

**RA-109:008** tóft  
Í SV frá 001 eru þrjú tóftarsvæði, hlið við hlið 007-009.  
5 skrefum vestan við 007 eru tví- eða þrískipt ferhyrnd tóft, lengd 9,3m, breidd 5,5m, breidd beggja 10,2m, vísar í 334°. Vestan við er að því er virðist kró eða rétt, breidd alls 13,8m, veggjaþykkt 1,7m  
**Heimildir:**GS 7.8.1980

**RA-109:009** tóft  
Í SV frá 001 eru þrjú tóftarsvæði, hlið við hlið 007-009.  
60 skref í 226°, í suðurhorn réttar, vísar í 206°, lengd 19,4m, breidd 11,3m, ferhyrnd.  
**Heimildir:**GS 7.8.1980

**RA-109:010** tóft  
Við vesturhlið 009 er tóft.  
Samsíða 009, vísar í 202°, lengd 7,2m, breidd 2,2m.  
**Heimildir:**GS 7.8.1980

**RA-109:011** tóft  
Suður af Miðeyjarhólma er ferhyrnd tóft, syðst í túninu við veginn.  
Vísar í 42°, dyr á vesturhlið, lengd 3,5m, vesturhlið 7,1m, alls, virðist tvískipt þvert á, breidd 3,3m, hæð 0,9m.  
**Heimildir:**GS 7.8.1980

**RA-109:012** hús  
Rétt við veginn (norður), austan við Miðeyjarhólma er torfhús, líklega kartöflugeymsla.  
**Heimildir:**GS 7.8.1980

## RA-118 Bakki

RA-118:015 *Tobbahjáleiga* bæjarstæði býli

1709: "Hjáleiga lítillfjörleg var og bygð úr Bakkalandi kölluð Tobba Híaleiga. Var fyrst bygð fyrir 10 árum. Bygging hjelst ekki nema 5 ár."

1709: "Þessi hjáleiga kann ekki aftur að byggjast, því heyskapur er enginn. Hús öll í burtu og tóftir fallnar."

Heimildir: JÁM I, 109

## RA-127 Skíðbakki

RA-127:019 *Viggusel* heimild um sel

"Skyrkelda fellur í drápslæk innst í Skíðbakkahögum. Austan við Skyrkeldu, rétt hjá Drápslæk, eru fornar seltættur. Skammt vestan við Drápslæk, nokkru sunnar, eru Viggusel." Segir í örnefnaskrá

Heimildir: Ö-Skíðbakkatorfan A, 2

Eða

RA-127:020 *Snorrasel/Arnþórssel* heimild um sel

"Austan við Drápslæk eru seltættur frá Kúfhól, að sagt er. Heitir þar Snorrasel - Snorraselsrif þar - og Arnþórssel, og er drjúgur spölu á milli þeirra." Segir í örnefnaskrá

Heimildir: Ö-Skíðbakkatorfan A, 2

## RA-143 Fíflholt eystra

RA-143:027 *Lögréttubalar* örnefni þingstaður

KK: "Í Fíflholti hefur verið reynt að finna þingstað Höskuldar hvítanesgoða, sem getið er um í Njálu, en er það eftir hugmynd Páls í Árkvörn. Sennilega eru til þess engin rök. ... ekkert annað sem minnir á gamalt þinghald en 3-4 lágur hæðir eða þúfur í túninu, skildar að með smábilum, 12-16 álna langar og nokkurra álna háar og kallast lögréttubalar eða lögréttugarðar. Sennilega er í nafninu aðeins minning um að þar hafi þinghúsið fyrrum verið (á síðustu öld t.d.)."

Heimildir: KK I, 187

## RA-179 Eyvindarmúli

RA-179:041 heimild um myllu

Mylluhús var uppistandandi í Eyvindarmúla fram um 1930.

Heimildir: OD: "Minjar og kornmyllur í Fljótshlíð", 43

## RA-185 Hlíðarendi

RA-185:008 heimild um sel

"Mikið land átti jörðin sunnan Þverár, þar var selstaða fyrrum."

"Snemma eftir að afbýlin urðu til virðist hafa á orðið föst hefð um skiptingu beutilands og engja á Hlíðarnenda. Gildir sú hefð að mestu enn í dag. Afbýlunum heyrði til upplandið allt milli Merkiár og Litlu-

Þverár. Heimajörðin átti hins vegar og nytjaði, auk engjanna við Merkiá, allt láglandið framan Stóru-Þverár. ... Öldum saman var þar haft í seli að sumarlagi, bæði kýr og kindur. Vetrarheit var þar mikil og kjarngóð og brást ekki, nema á sérstökum harðindaárum. Beitarhús voru þar löngum fyrir sauðfé og hross og mikið heyjað þar, þegar vel áraði."

Heimildir: SB IV, 400; Jón Skagan: Saga Hlíðarenda í Fljótshlíð, 211

## RA-248 Völlur

RA-248:024 *Goðhof?* tóft

"Vestur í túninu, suðvestur af bænum er þriðja forna tóftin. Það er hringur, 12/16m, og segja sumir, að heiti Goðhof, en aðrir mæla á móti því." Segir í örnefnalýsingu.

Heimildir: Ö-Völlur, 2

## RA-255 Stórólshvoll

RA-255:031 garðlag

"Enn má nefna eitt, sem er mjög einkennilegt við þetta landsvæði, en það eru gömul garðbrot, sem verið hafa mikil mannvirki. Eitt þeirra liggur upp allar Brúnir, en svo eru kallaðar brúnirnar fyrir ofan undirlendið með Rangá. Eitt garðbrotið liggur yfir þvera Íraheidi, og enn eitt í mörgum krókum á svæðinu milli Vallar og Efra-Hvols." Segir í örnefnalýsingu.

**Heimildir:**Ö-Hvolsvöllur og umhverfi, 4

## RA-615 Þórsmörk

**RA-615:005** *Húsadalur* bæjarstæði býli

1709: "Húsadalur heitir annað örnefni skamt frá Þuríðarstöðum. Þar halda og menn til forna hafi bygð verið, jafvel mikil, af girðingum, sem enn nú til sjest. Er og óbyggilegt sökum slægnaleysis og vetrarharðinda. Þetta pláts er og brúkað fyrir afrjett úr Fljótshlíð." BJ: "Ekki er von að forn rúst sjáist þar, Sæmundur mun hafa sett sinn bæ í hana ..." Rústir bæjar frá 1802 inni í miðjum Húsadal Birkiskógur er nú kominn yfir hluta rústanna og túnstæðið. Tóftirnar eru allar yfirgrónar og mjög vel varðveittar. Bæjarstæðið er ákaflega skjólgott, liggur í dalbotninum með skógi vaxnar hlíðar á alla vegu. Skv. JÁM I, 102 var byggð í Húsadal til forna og mátti þá enn [1709] sjá garða marga. Staðurinn var þó talinn óbyggilegur sökum slægnaleysis og vetrarharðinda. Leifar þessara mannvirkja sjást ekki lengur og telur GS sem rannsaði staðinn 1980 að bærinn frá 1802 hafi verið byggður ofan í þau. Magnús Árnason og Sæmundur Ögmundarson settu þarna bú 1802 en það entist aðeins árið og var ástæða þess rakin til myrkfælni og daugagangs. Nýbýlalöggjöfin frá 1776 mun hafa orðið þeim Magnúsi og Sæmundi hvatning. Rústirnar sem nú sjást eru þessar "1. Ferhyrnt langhús með inngangi á miðri vesturhliðinni ... Lengd 9.0 m, breidd 4.0 m, hæð 0.95 m, veggjaþykkt 1m. Veggir voru heillegir, grjót- og torfhláðir. Í norðvesturhorni tóftarinnar var pallur, 1.4 x 1.4 m að umfangi. Bogadregnir veggir vestur af innganginum mynda þar nokkurs konar forgarð, 3,5 m að breidd. 2. Við austurhlið tóftarinnar er niðurgrafið svæði. Lengd 9.0 m, breidd 6.0 m. Svæði þetta, sem er e.t.v. einhvers konar rétt, er markað hlöðnum vegg að austan, sem heldur áfram til suðurs og myndar einnig austurvegg tveggja smátófta (3 og 4), sem þar eru. 3. Næst 1 er ferhyrnt smátóft ... Lengd 3.5 m, breidd 4.5 m, veggjaþykkt 0.8-1.7 m, hæð 0.45-1.0 m. Ekkert grjót er nú að sjá í veggjum, og enginn inngangur er sjáanlegur. Tvær allhár birkihríslur vaxa nú inni í tóftinni. 4. Beint suður af 3 er önnur ferhyrnt tóft með útskoti til austurs. Inngangur er á vesturlanghliðinni ... Lengd 5.5 m, breidd 2,5 m, innanmál útskots 1.2 x 1.2 m. Grjót sést í veggjum." Túnið hefur verið norður af bæjarstæðinu og er þar enn svolítið opið svæði í skóginum. Árb 1982, 52-53

**Heimildir:**JÁM I, 102; ÁFÍ 1972, 107-109; GS: "Byggðaleifar á Þórsmörk" Árbók 1982, 51-53; BJ: Rannsókn á Þórsmörk" Árbók 1907, 18

**RA-615:007** *Snorraríki* heimild um útilegumannabústað

"Innst í sunnanverðum Húsadal er klettur, og í honum dálíftill skúti. Heitir hann Snorraríki, og er mælt, að þar hafi sakamaður, sem Snorri hét, hafzt við um skeið. Í bergið hafa ýmsir rist fangamörk sín." Segir í örnefnalýsingu.

Udtog af en Reisejournal 1793 (Þessi útdráttur úr ferðabók Sveins er í íslenskri þýðingu í Ferðabók Sveins Pálssonar. Rv., 195, 237) : "Snorra Ríki /:paa Thorsmark:/ ogsaa en Hule höit oppe i en perpendicular Klippe; den skal være benævnet efter en Mand Snorre, der først skal være klavret der op, uden at bruge de der siden hugne Fodstier i Klippen. Saavel Hulens Indvendinge som Klippen uden for, er ganske udgravet med adskillige, deels effter Annseende meget gamle Navne og runiske Bogstaver og Navne." F,151

Síðan kemur eftir Steingrím sjálfan: "Efterrenting om Snorraríki, 17. 9. 1821 o.sv.fr. .... F,154-156 [afmg. við XIIb: Um Snorraríki vísast almennt til A. Bæksted, Islands runeindskrifter. Kh., 1942, 95-6. Sjá einnig Rang. Sý-só HÍB 1839-1873 Rv. 1968,79].FF 1821: "Ved hielt ad inhuggede Fodstier og haandgrip kan man nu momme derop, dog ingenlunde magelig, og vel ikke udan hiept af Reeb, andre end de, som er vante til af stige op ad Fieldene Selv hulen har smal Aabninb, synes at være dannet af Naturen, halvet saaledes nedad og opad, at den er højest i Midten, henimod 6 al: og Gulvet nedenunder kuns lidet og konkave, hvilket sidste synes at være foraarsager ved nedfaldende smaa Sand fra Siderne, da det er ingen fast men sandagtig Klippe. Dens Omkreds i Midten hvor den er vidste maalte jeg med paalagt Snoer at være 18 al: Oppe i Hvelvingen synes den at være haardest, hvorfra man dog let kunne plukke smaa Steene; som Prøve af dem følge 4 Stk indsvøbte i forsegleet Papir mærket O:C Jeg saae nøje eftir hvad Mærker eller Bogstaver der kunde findes, og fandt indvendig i hulen ikke andet end hvad jeg i den ongefærlige Orden har optegnet paa vedlagte Papir. Jeg selv og min Føglemand indridsede der i pr Minuter, ved samme Leilighed, og lommeknive og en liden hammer vore Navne bogstaver ... dog iden at faa Indsnitte reene, fordi Sandsteen, ikke var

fast nok, hvilket viser at hulen let kan tage imod Indskription, og let tabe den igien. foran og udenfor i den næsten perpendikulære Klippeflade, som er udsat for Solskin blæst og Regn er Bierget nogen haardere, og der staar langt fleere Abbreuiturer af Mands Navn og Noemærker, men da de fleste af dem ere kjendeligen fra nyere, endog nyeste Tider, meget faa gamle, og ikke over 7 a 8 med simple Runer, saae jeg det ikke Umagen værdt at aftegne dem. Ingen anden Tradition har jeg kunden faae om denne hule, end de, at en Misdæder i forrige Tider, ved navn Snorre fra Fliotshliden skulle have flygtet derhen, og uden hielp af fornævnte Fodstier og Haandgreb, der siden ere inhuggede i Klippen, have klavret der op, og opholdt sig sammensteds nogen Tod i Sikkerhed." KK: "Innst og austast í dalnum [Húsadal] er þverhnýptur slútandi klettur. Þar er um 4-5 álnir uppi lítill hellir með mjóum muna. Hann kallast Snorrafíki. Eru höggvin þrep í klettinn, svo að komast má í hellinn. Þar uppi og í klettinum fyrir neðan hafa margir sem þar hafa komið höggvið nöfn sín ..."

**Heimildir:**Ö-Þórsmörk, 7; KK I, 192; FF I, 154-56

**RA-615:008** *Sóttarhellir* hellir

"Skal þá horfið fram fyrir Húsadal, og verður Sóttarhellir þar fyrst fyrir." Segir í örnefnalýsingu.

FF: "Ad, j sokölludum Sóttar-Heller, á fyrrnefndre Þorsmörk, skylldu Menn hafa, fyrer laungu, náttad sig marger samann, og haft imeslegt Glens og Ólæte umm Qvöllded; utann lrn hefde gefid sig úr Hópnum; - Nockru sidar hefde alla þessa tekid sár þorste; So þeir hefdu bedid þann Eina ad sækia sier Vatn ad drecka; og heitir, j Sögunne, ad hann giörde þard; Enn þá hann kom med Vatned til baka; skyllde Höfud hins Sidsta af Stallbrædrum Hans, vered kastad móte honum j Hellers-Dyrunum; - Hefde Hann þá teked snögt Vidbragd, að hlaupa ut yfer Markarfiót, allt ad Fljótsdal Jnsta Bæ i Fliótshlyd/: án þess ad vita nockud af, nær yfer Fliótéd fór:) Þá umm hefde vered vitad, skyldu Manna búkarner hafa leiged j hellernum, ógurlega útleikner - Effter Tilburd þennan, er sagt, ad hellerinn, hafe vyngdur vered, uppá gamla vysu." "Sagan segir, að 18 smalamenn hafi átt þar náttstað og verið glaum- og glensmeiri en góðu hófi gegndi, utan einn. Þann sendu þeir eftir vatni, en höfuð félaga sinna fékk hann í fangið, þegar hann vitjaði hellisins aftur. Fleiri og ýtarlegri gerðir þessarar sögu eru til, og mun það hæft í þeim, að menn munu hafa látizt í hellinum í einhverri plágu 15. aldar. Voru settar upp í honum klukkur og hann vígður að afstöðnum þeim atburði. Var þar bænhús með altari í nokkur ár." ÁH 1991: "Í Þórsmörk eru margir móbergshellar og skútar sem notaðir hafa verið sem ból og bækistöðvar gangnamanna. Flestir eða allir eru þeir náttúrugerðir. Sóttarhellir er e.t.v. eina undantekningin frá þessu. Hann hefur það lag sem manngerðir hellar hafa oft, er langur og mjór og víkkar og hækkar eftir því sem innar dregur, gagnstætt því sem oftast gerist um náttúrulega móbergsskúta sem yfirleitt eru víðastir fremst og álíka breiðir og þeir eru langir. Nokkur kossmörk eru þar rist í vegi. Byggð var í Þórsmörk til forna allt frá landnámsöld og a.m.k. fram undir 1100. Sóttarhellir er utarlega í Þórsmörk að vestan, ekki langt utan við bæjarrústirnar á Þuríðarstöðum efri og gæti hafa verið fjárhellir þaðan. Hann kann einnig að hafa verið gerður af fjárleitarmönnum í Þórsmörk. Sóttarhellir er eini hellirinn í Þórsmörk sem hægt er að gera að sémilegri vistarveru. Þá má láta sér detta í hug að hann hafi verið felustaður Oddaverja á Sturlungaröld enda þekktu þeir til hellisgerðar frá sínum heimahögum. Þegar veldi Oddaverja fór hnignandi fyrir uppgangi Haukdæla þurftu þeir oft að fara huldu höfði. Vitað er að Þórður Andrésson leyndist í Þórsmörk og þaðan var hann vélaður á fund Gissurar Þorvaldssonar, svikinn í gríðum og tekinn af lífi árið 1264. "

**Heimildir:**Ö-Þórsmörk, 7; FF I, 125; Manngerðir hellar, 239-242.

Komi til álita að nýta alla staðina eða einhverja þeirra til kynningar er rétt að haft sé í huga að:

- a) Á minjastað þurfa að vera *skýrar rústir eða mannaverk* sem fólk getur áttað sig á án mikillar hjálpar. Einnig kemur til greina að merkja staði þar sem litlar eða engar mannvistarminjar sjást, oft vegna þess að aðstaður segja mikla sögu eða vegna þess að staðurinn hefur mikið menningarsögulegt gildi óháð mannvirkjum.

- b) Staðurinn þarf að vera aðgengilegur – sem þýðir ekki að hann þurfi að vera við hliðina á malbikuðu bílaplani heldur að hann sé ekki inni á einkalóð, eða að yfir akra eða öskuhauga sé að fara og að samþykki landeigenda liggi fyrir.
- c) Minjarnar þurfa að vera í þannig ástandi að þeim stafi ekki hættu af aukinni umferð.

Ein helsta forsenda þess að hægt sé að velja staði til kynningar fyrir ferðamenn er að til séu heildstæðar upplýsingar um menningarminjar, ástand þeirra og staðsetningu á viðkomandi svæði.

## 5. Samantekt

Í Rangárþingi eystra eru svæðisskráðir yfir 5000 minjastaðir. Enn hefur innan við 2% þessara minjastaða verið aðalskráð. Við lok þessa verkefnis hafa um 450 svæðisskráðir minjastaðir í sveitarfélaginu verið merktir inná kort en það er innan við 10% allra minjastaða á svæðinu.

Inn á kort voru færðir:

- 267 bæir
- 47 kirkjur (þar af 16 kirkjur, 19 bænhús og 12 útkirkjur)
- 8 kuml
- 24 friðlýstir minjastaðir
- 28 staðir þar sem fornleifauppgröftur hefur verið gerður
- 100 aðalskráðir minjastaðir úr Ísleifu
- 19 valdir staðir af hálendinu
- 20 merkir minjastaðir valdir áhugaverðir til kynningar

Þær minjar sem hér hefur verið fjallað um eru aðeins sýnishorn úr stóru safni fjölbreytilegra menningarminja í Rangárþingi eystra og er ljóst að miklir möguleikar eru á að nýta fornleifar á svæðinu til auka og efla ferðaþjónustu.

Rétt er þó að hafa í huga að enn er lítið sem ekkert vitað um ástand minjastaða eða þá hættu sem kann að stuðla að þeim en slíkt er einungis hægt að meta með aðalskráningu fornleifa. Samhliða aukinni nýtingu á minjastöðum í kynningu á svæðinu og ferðaþjónustu væri nauðsynlegt að stuðla að og skipuleggja hvernig standa mætti að aðalskráningu í sveitarfélaginu á næstu árum/áratugum.



## Heimildaskrá

Adolf Friðriksson (ritstj.) 2000. *Kuml og haugfé*; endurútféið Kristján Eldjárn 1956

*Árbók hins íslenska fornleifafélags 1880 – 2003*

*Fornleifaskrá. Skrá um friðlýstar fornleifar.* Ágúst Ó Georgsson. Reykjavík 1993

Guðrún Alda Gísladóttir. 2004. *Aðalskráning fornleifa á Hvolsvelli.* Fornleifastofnun Íslands. Fjölrit. FS323-04012. Reykjavík.

Guðrún Sveinbjarnardóttir og Sædís Gunnarsdóttir. 2000. *Fornleifar í Rangárvallasýslu II: Svæðisskráning fornleifa í Eyjafjallahreppi og Landeyjum.* 1. hefti. Fornleifastofnun Íslands. Fjölrit. FS121-99022. Reykjavík.

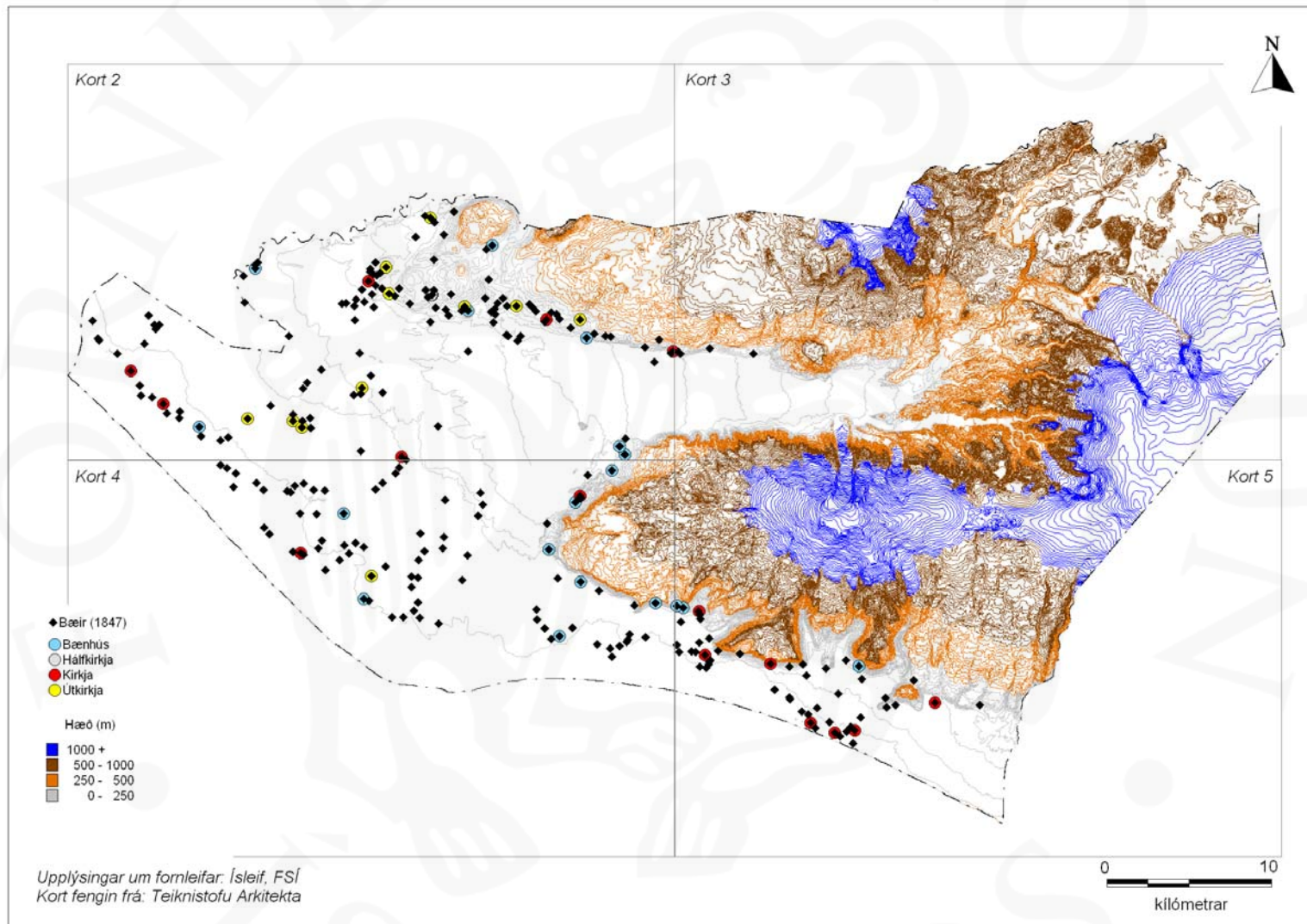
Guðrún Sveinbjarnardóttir og Sædís Gunnarsdóttir. 2000. *Fornleifar í Rangárvallasýslu II: Svæðisskráning fornleifa í Eyjafjallahreppi og Landeyjum.* 2. hefti. Fornleifastofnun Íslands. Fjölrit. FS121-99022. Reykjavík.

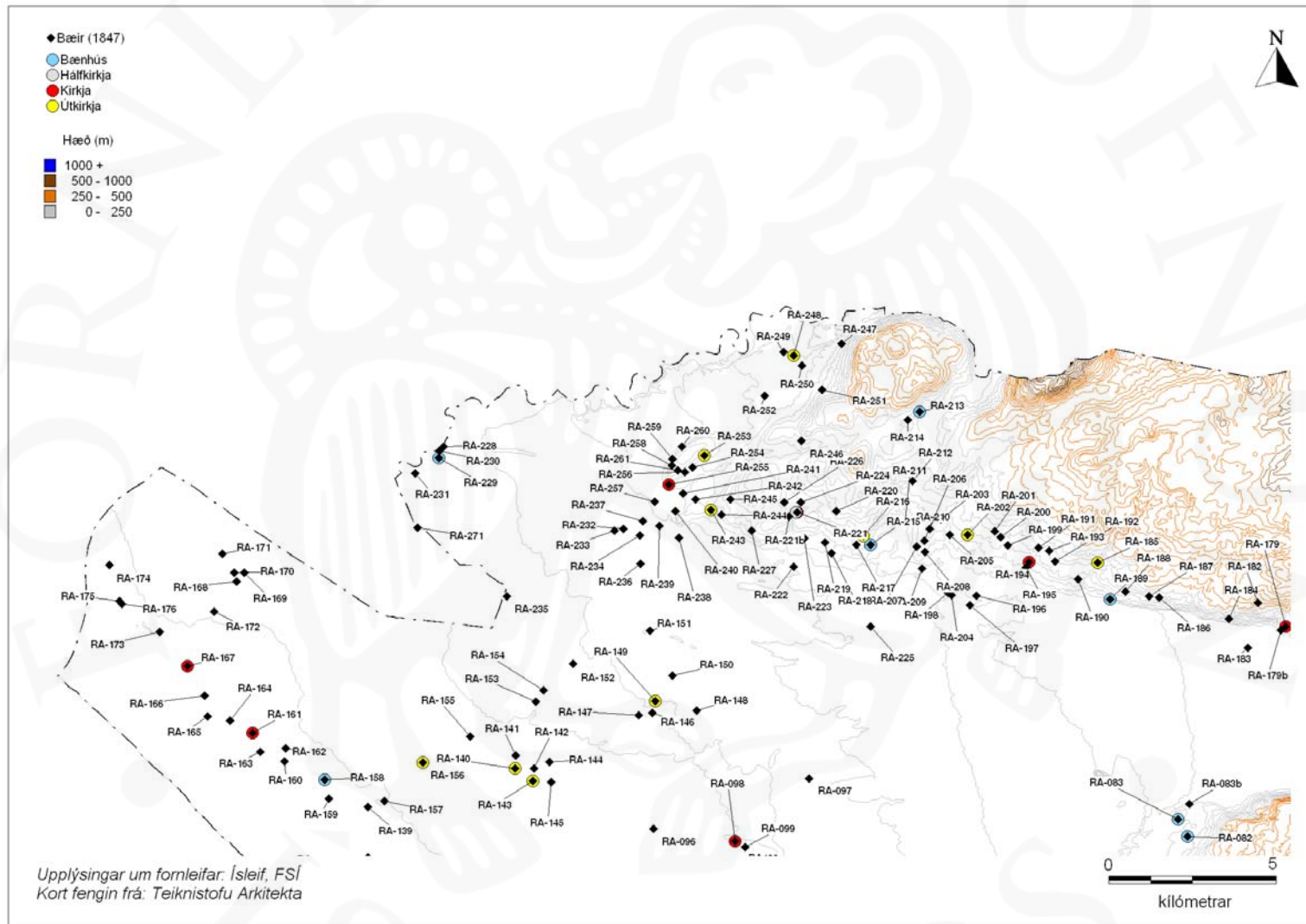
*Jarðatal á Íslandi.* Johnsen, J. Kaupmannahöfn 1847.

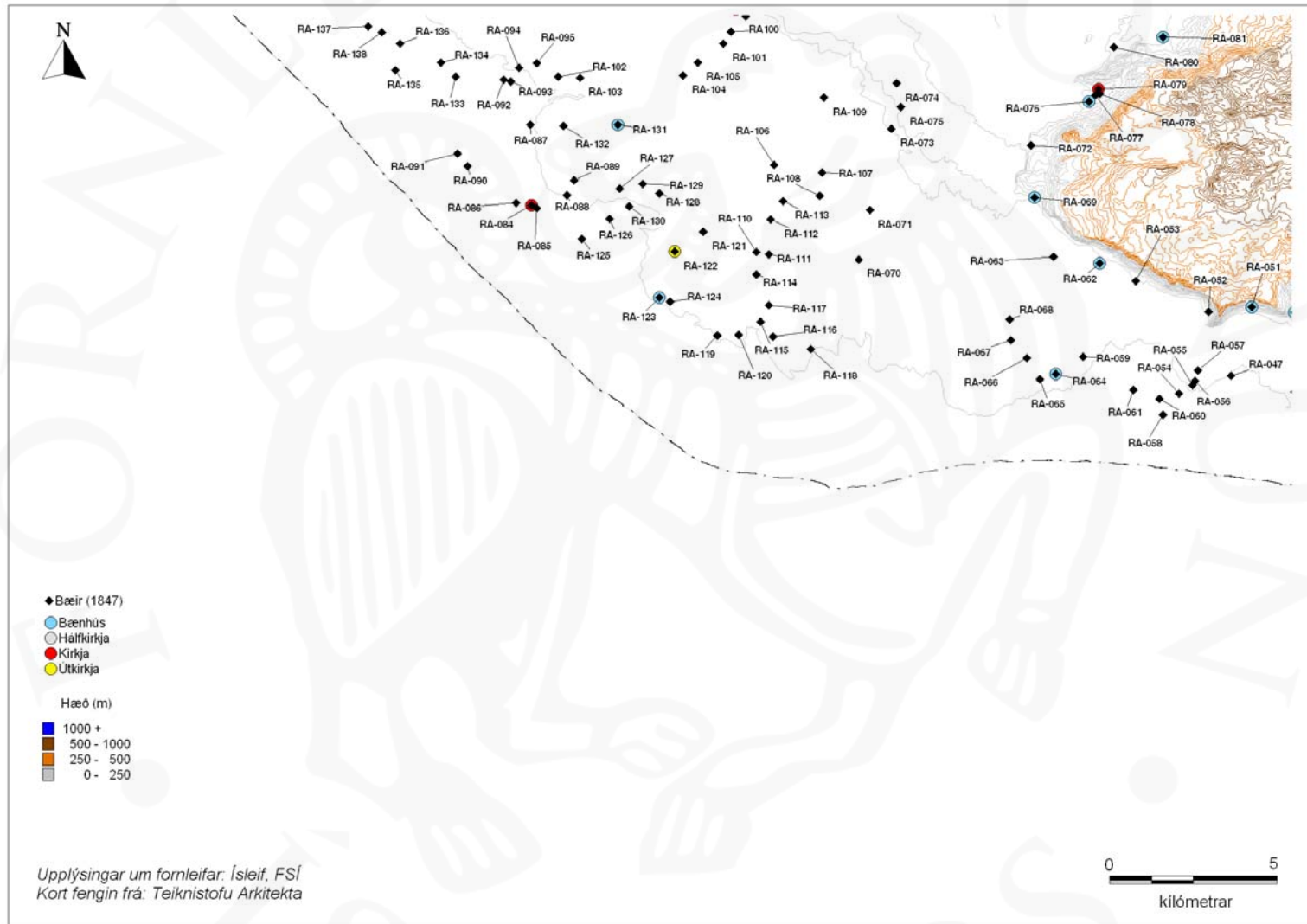
Orri Vésteinsson. 1996. *Meningarminjar á miðhálandi Íslands.* Fornleifastofnun Íslands. Fjölrit. FS019-95024. Reykjavík.

Orri Vésteinsson og Sædís Gunnarsdóttir. 1999. *Meningarminjar í Rangárvallasýslu I.* Hefti 1-4. Fornleifastofnun Íslands. Fjölrit. FS095-99021. Reykjavík.

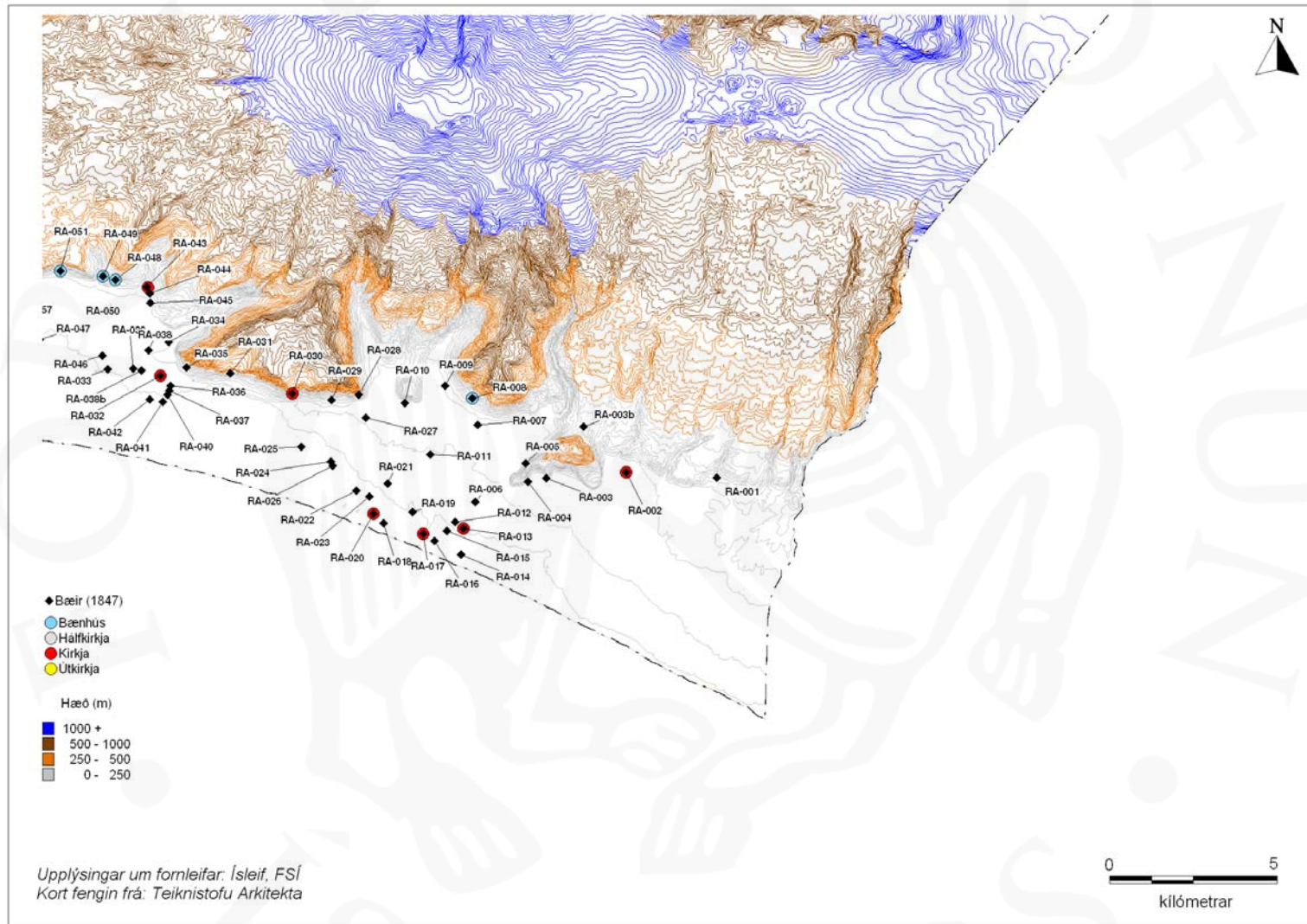
Sædís Gunnarsdóttir. 2000. *Meningarminjar í Rangárvallasýslu: Greinargerð um svæðisskráningu.* Fornleifastofnun Íslands. Fjölrit. FS122-99023. Reykjavík.

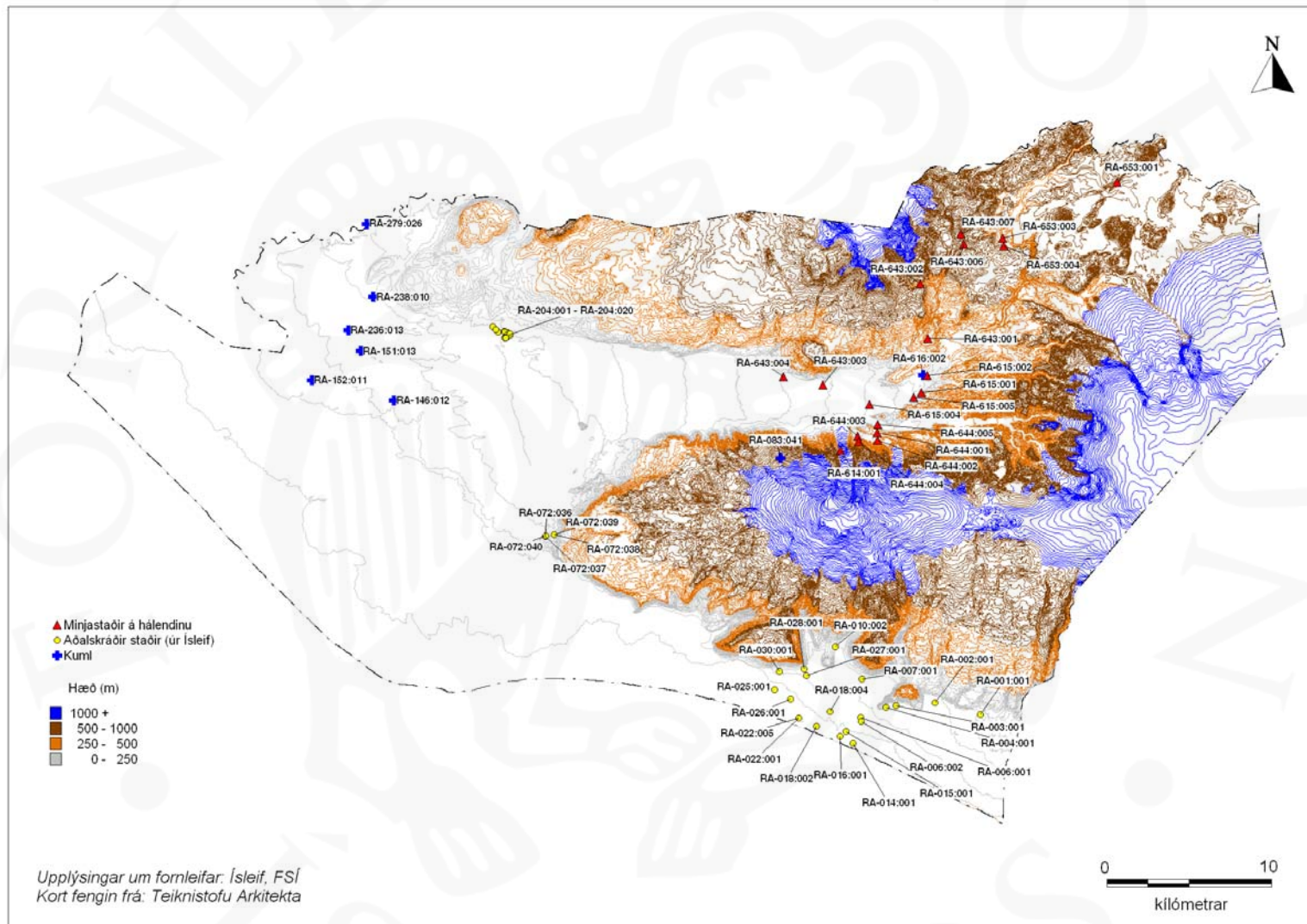


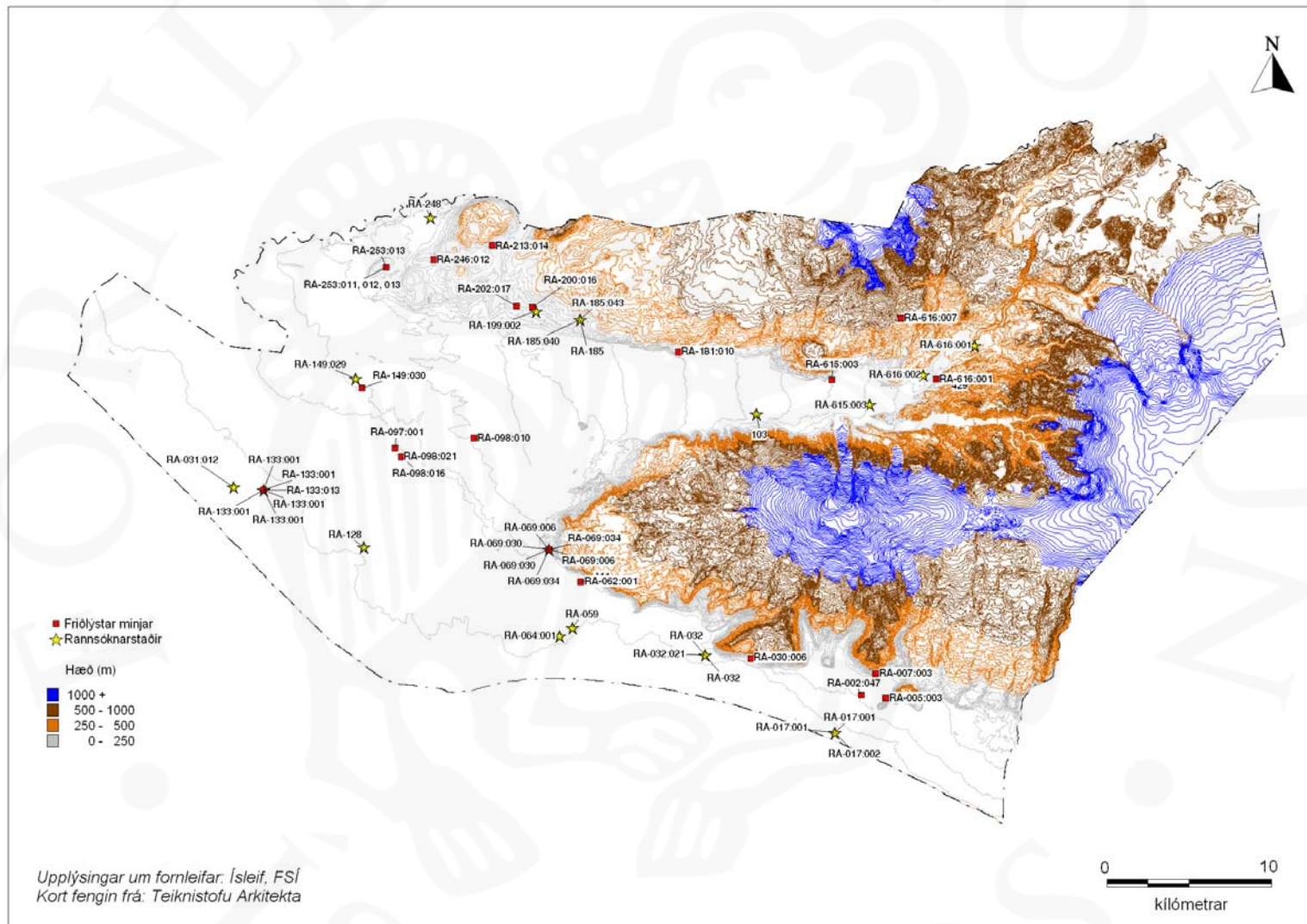




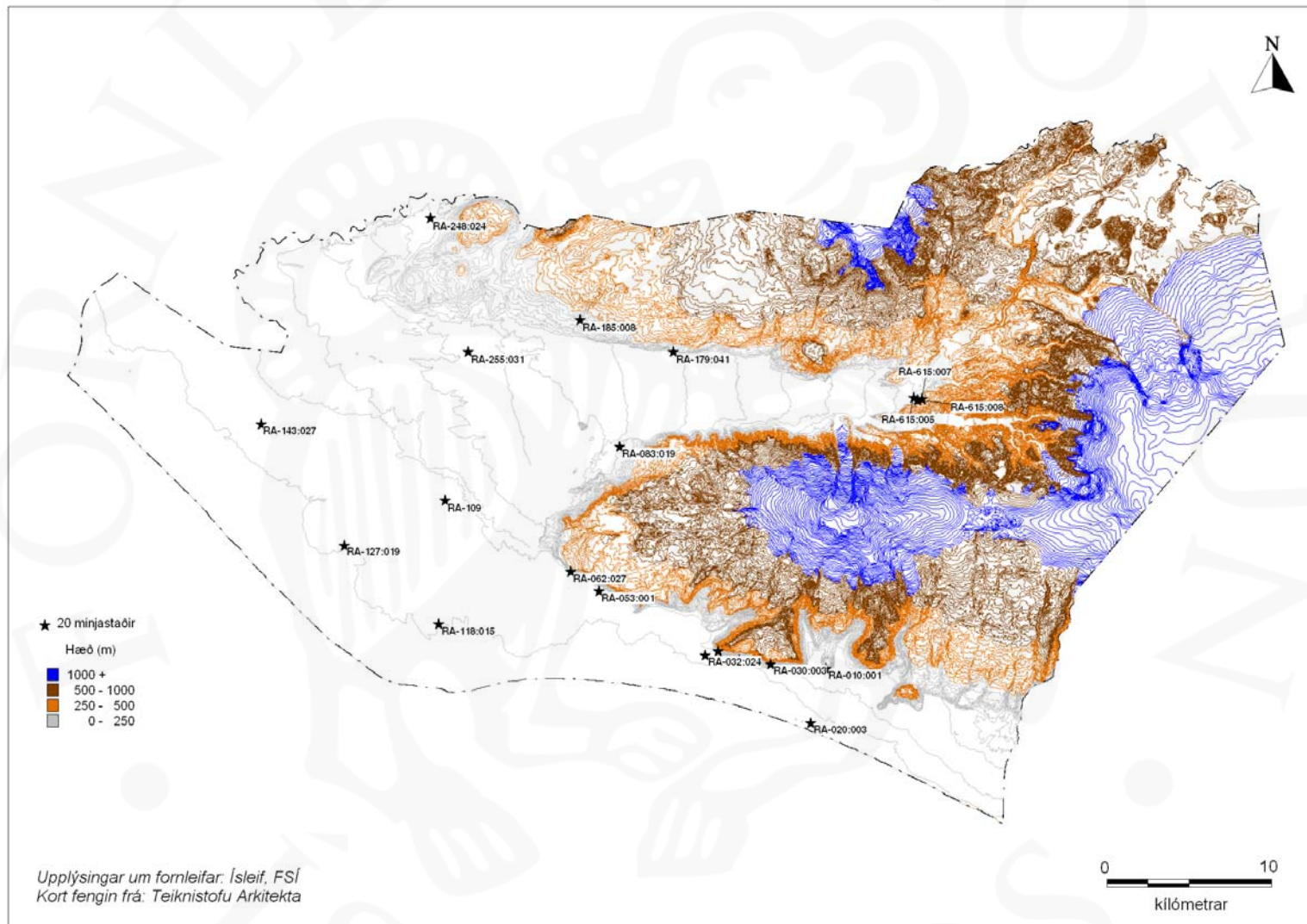




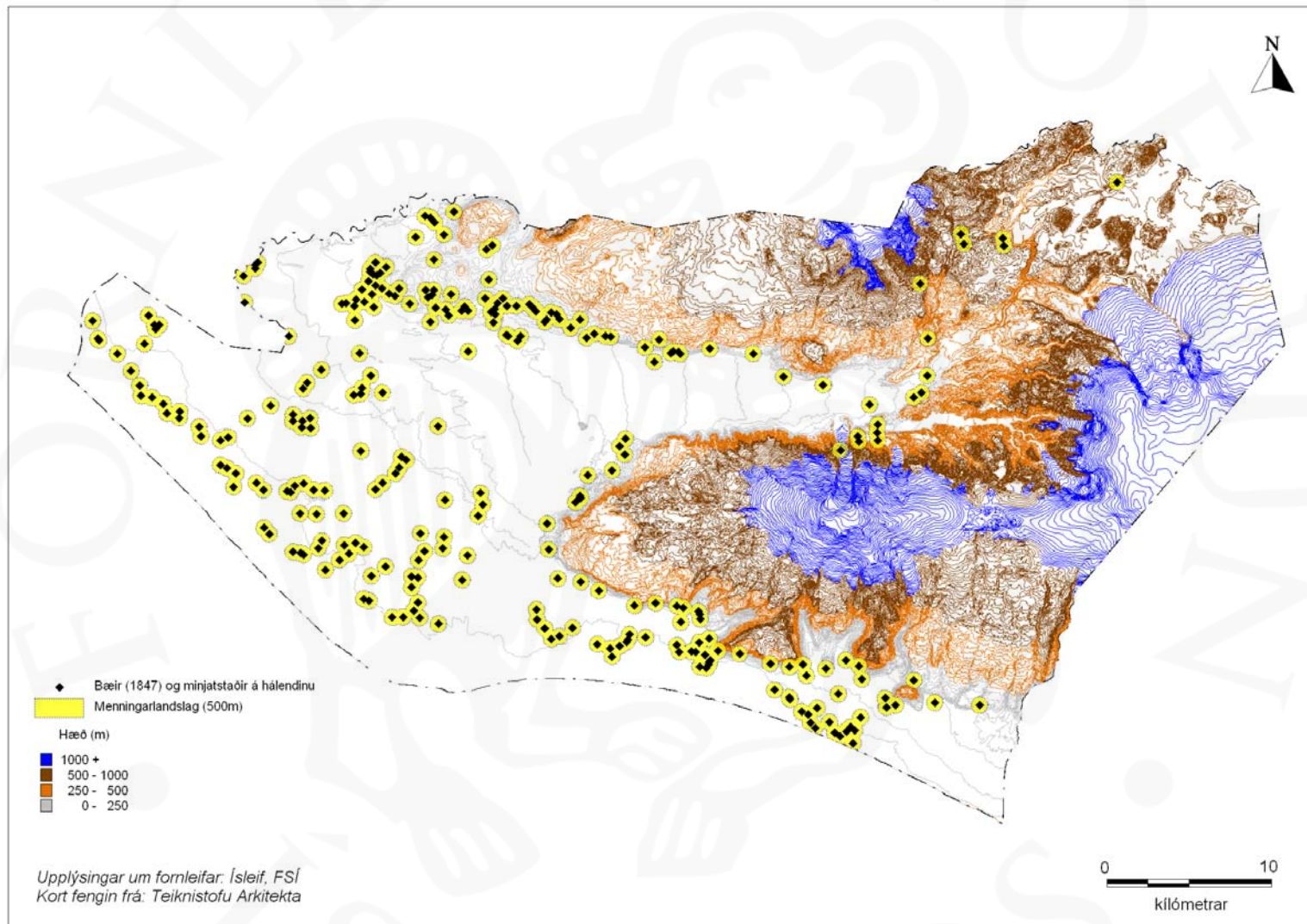












## Viðauki 2: Listi yfir alla kortlagða staði

<i>UID</i>	<i>ID</i>	<i>Sérheiti</i>	<i>Númer jarðar</i>	<i>Tegund</i>	<i>Tegund</i>	<i>ISN93 - X</i>	<i>ISN93 - Y</i>
1	RA-001	Eystri Skógar	RA-001	Bæir 1847		477456.21	335722.65
2	RA-002	Ytri Skógar	RA-002	Bæir 1847		474729.04	335878.08
3	RA-003	Drangshlíð	RA-003	Bæir 1847		472341.31	335714.17
4	RA-003b	Drangshlíðardalur	RA-003b	Bæir 1847		473463.78	337248.47
5	RA-004	Skarðshlíð	RA-004	Bæir 1847		471787.47	335598.2
6	RA-005	Hrútafell	RA-005	Bæir 1847		471710.55	336145.33
7	RA-006	Hrútafellskot	RA-006	Bæir 1847		470212.95	334988.35
8	RA-007	Raufarfell eystra	RA-007	Bæir 1847		470283.16	337310.99
9	RA-008	Raufarfell ytra	RA-008	Bæir 1847		470114.53	338106.64
10	RA-009	Selkot	RA-009	Bæir 1847		469306.45	338470.14
11	RA-010	Lambafell	RA-010	Bæir 1847		468091.29	337954.96
12	RA-011	Bakkakot	RA-011	Bæir 1847		468857.35	336409.43
13	RA-012	Klömbur (Klambrar)	RA-012	Bæir 1847		469597.18	334388.56
14	RA-013	Eyvindarhólar	RA-013	Bæir 1847		469848.06	334190.53
15	RA-014	Syðra Hólakot	RA-014	Bæir 1847		469769.76	333413.03
16	RA-015	Efra-Hólkot	RA-015	Bæir 1847		469345.31	334130.57
17	RA-016	Krókvöllur	RA-016	Bæir 1847		468970.96	333824.07
18	RA-017	Stóraborg	RA-017	Bæir 1847		468646.11	334045.17
19	RA-018	Minniborg	RA-018	Bæir 1847		467443.96	334348.91
20	RA-019	Sitjandi	RA-019	Bæir 1847		468315.94	334692.5
21	RA-020	Miðbæli	RA-020	Bæir 1847		467153.43	334639.64
22	RA-021	Gíslakot	RA-021	Bæir 1847		467576.11	335550.86
23	RA-022	Yztabæli	RA-022	Bæir 1847		466625.04	335326.41
24	RA-023	Yztabælistkot	RA-023	Bæir 1847		467021.29	335154.62
25	RA-024	Leirur	RA-024	Bæir 1847		465872.19	336198.19
26	RA-025	Berjanes	RA-025	Bæir 1847		464977.93	336649.27
27	RA-026	Berjaneskot	RA-026	Bæir 1847		465929.19	336076.49
28	RA-027	Svaðbæli	RA-027	Bæir 1847		466909.85	337522.23
29	RA-028	Núpakot	RA-028	Bæir 1847		466704.33	338205.85
30	RA-029	Hlíð	RA-029	Bæir 1847		465885.41	338047.47
31	RA-030	Steinar	RA-030	Bæir 1847		464711.86	338255.16
32	RA-031	Varmahlíð	RA-031	Bæir 1847		462847.39	338853.17
33	RA-032	Holt	RA-032	Bæir 1847		460747.23	338787.1
34	RA-033	Indriðakot	RA-033	Bæir 1847		459175.47	338972.11
35	RA-034	Efstakot	RA-034	Bæir 1847		460997.92	339799.31
36	RA-035	Hellnahóll	RA-035	Bæir 1847		461539.72	339037.98
37	RA-036	Brenna efri	RA-036	Bæir 1847		461050.98	338470.14
38	RA-037	Brenna syðri	RA-037	Bæir 1847		461011.33	338337.99
39	RA-038	Efri Grund	RA-038	Bæir 1847		460390.63	339553.16
40	RA-038b	Mið-Grund	RA-038b	Bæir 1847		460179.2	338945.68
41	RA-039	Syðri Grund	RA-039	Bæir 1847		459928.31	338985.12
42	RA-040	Ormskot	RA-040	Bæir 1847		460971.88	338205.85
43	RA-041	Vallnatún	RA-041	Bæir 1847		460826.52	337994.61
44	RA-042	Gerðakot	RA-042	Bæir 1847		460430.28	338073.9
45	RA-043	Ásólfskáli	RA-043	Bæir 1847		460339.94	341440.11

46	RA-044	Skálakot	RA-044	Bæir 1847	460432.05	341244.25
47	RA-045	Moldgnúpur	RA-045	Bæir 1847	460443.89	340959.84
48	RA-046	Bjarnarkot	RA-046	Bæir 1847	459020.64	339376.24
49	RA-047	Rimahús	RA-047	Bæir 1847	457127.97	339856.9
50	RA-048	Miðskáli	RA-048	Bæir 1847	459399.92	341666.54
51	RA-049	Yzti Skáli	RA-049	Bæir 1847	459030.1	341772.25
52	RA-050	Aurgata	RA-050	Bæir 1847	459267.77	340781.54
53	RA-051	Núpur	RA-051	Bæir 1847	457742.35	341927.48
54	RA-052	Hvammur	RA-052	Bæir 1847	456447.9	341782.12
55	RA-053	Sauðhúsvöllur	RA-053	Bæir 1847	454268.45	342706.75
56	RA-054	Efra Holt	RA-054	Bæir 1847	455549.69	339325.35
57	RA-055	Syðri Hóll	RA-055	Bæir 1847	455959.15	339576.24
58	RA-056	Efri Hóll	RA-056	Bæir 1847	456038.44	339708.38
59	RA-057	Kvíhólmi	RA-057	Bæir 1847	456130.75	340025.34
60	RA-058	Vesturholt	RA-058	Bæir 1847	455087.37	338691.24
61	RA-059	Nýibær	RA-059	Bæir 1847	452683.27	340434.8
62	RA-060	Lambhúshóll	RA-060	Bæir 1847	454968.44	339179.99
63	RA-061	Lambhúshólskot	RA-061	Bæir 1847	454189.16	339444.29
64	RA-062	Fit	RA-062	Bæir 1847	453185.24	343234.95
65	RA-063	Fitjamýri	RA-063	Bæir 1847	451785.06	343433.17
66	RA-064	Fornusandar	RA-064	Bæir 1847	451864.35	339919.62
67	RA-065	Hjáleigusandar	RA-065	Bæir 1847	451389.01	339761.24
68	RA-066	Sandar (Helgusandar)	RA-066	Bæir 1847	450992.77	340395.16
69	RA-067	Syðri Rot	RA-067	Bæir 1847	450517.23	340936.77
70	RA-068	Efri Rot	RA-068	Bæir 1847	450477.59	341544.45
71	RA-069	Seljaland	RA-069	Bæir 1847	451217.02	345216.37
72	RA-070	Tjarnir	RA-070	Bæir 1847	445946.9	343354.08
73	RA-071	Brúnir	RA-071	Bæir 1847	446277.07	344833.34
74	RA-072	Hamragarðar	RA-072	Bæir 1847	451124.72	346775.12
75	RA-073	Borgareyrar	RA-073	Bæir 1847	446924.4	347263.68
76	RA-074	Steinmóðarbær	RA-074	Bæir 1847	447082.97	348637.42
77	RA-075	Dalsel	RA-075	Bæir 1847	447214.93	347924.22
78	RA-076	Neðridalur	RA-076	Bæir 1847	452855.06	348082.79
79	RA-077	Dalskot	RA-077	Bæir 1847	453053.09	348280.82
80	RA-078	Króktún	RA-078	Bæir 1847	453172.02	348320.46
81	RA-079	Stóridalur	RA-079	Bæir 1847	453145.59	348465.83
82	RA-080	Eyvindarholt	RA-080	Bæir 1847	453601.99	349723.2
83	RA-081	Syðsta Mörk	RA-081	Bæir 1847	455087.57	350024.97
84	RA-082	Miðmörk	RA-082	Bæir 1847	455846.14	350972.09
85	RA-083	Stóra Mörk	RA-083	Bæir 1847	455551.66	351487.27
86	RA-083b	Stóra-Mörk (Merkurtungur)	RA-083b	Bæir 1847	455901.76	351944.27
87	RA-084	Kross	RA-084	Bæir 1847	436124.98	344988.57
88	RA-085	Krossháleiga	RA-085	Bæir 1847	436287.5	344895.67
89	RA-086	Tjarnarkot	RA-086	Bæir 1847	435660.89	345058.19
90	RA-087	Fagrihóll	RA-087	Bæir 1847	436078.63	347402.33
91	RA-088	Gularás	RA-088	Bæir 1847	437192.81	345290.14
92	RA-089	Gularásháleiga	RA-089	Bæir 1847	437401.68	345731.16
93	RA-090	Hallgeirseý	RA-090	Bæir 1847	434198.58	346148.9
94	RA-091	Hallgeirseýjarháleiga	RA-091	Bæir 1847	433897.01	346520.3
95	RA-092	Úlfstaðir syðri	RA-092	Bæir 1847	435289.49	348748.46

96	RA-093	Úlfstaðahjáleiga	RA-093	Bæir 1847	435498.36	348702.11
97	RA-094	Úlfstaðir efri	RA-094	Bæir 1847	435753.78	349096.58
98	RA-095	Úlfstaðahjáleiga (efri)	RA-095	Bæir 1847	436287.5	349235.83
99	RA-096	Kanastaðir	RA-096	Bæir 1847	439792.18	351208.58
100	RA-097	Ossabær	RA-097	Bæir 1847	444480.46	352717.23
101	RA-098	Voðmúlastaðir	RA-098	Bæir 1847	442252.49	350837.18
102	RA-099	Austurhjáleiga	RA-099	Bæir 1847	442554.06	350651.59
103	RA-100	Miðhjáleiga	RA100	Bæir 1847	442113.24	350187.29
104	RA-101	Suðurhjáleiga	RA-101	Bæir 1847	441881.09	349839.17
105	RA-102	Oddakot	RA-102	Bæir 1847	436914.32	348841.16
106	RA-103	Hólmur	RA-103	Bæir 1847	437587.28	348794.81
107	RA-104	Sel	RA-104	Bæir 1847	440674.21	348864.44
108	RA-105	Selshjáleiga	RA-105	Bæir 1847	441115.23	349258.91
109	RA-106	Miðey	RA-106	Bæir 1847	443413.02	346195.25
110	RA-107	Efrihjáleiga	RA-107	Bæir 1847	444852.05	345963.11
111	RA-108	Syðrihjáleiga	RA-108	Bæir 1847	444782.42	345266.87
112	RA-109	Miðeyjarhólmi	RA-109	Bæir 1847	444898.4	348214.55
113	RA-110	Búðarhóll	RA-110	Bæir 1847	442879.1	343572.62
114	RA-111	Austurhjáleiga	RA-111	Bæir 1847	443250.5	343502.99
115	RA-112	Norðurhjáleiga	RA-112	Bæir 1847	443296.85	344547.35
116	RA-113	Álptarhóll	RA-113	Bæir 1847	443668.24	345104.54
117	RA-114	Spækil	RA-114	Bæir 1847	442879.1	342899.45
118	RA-115	Hólmar	RA-115	Bæir 1847	442995.08	341483.7
119	RA-116	Hólmahjáleiga	RA-116	Bæir 1847	443366.47	341042.68
120	RA-117	Butra	RA-117	Bæir 1847	443250.5	341971.07
121	RA-118	Bakki	RA-118	Bæir 1847	444503.73	340671.29
122	RA-119	Önundarstaðir	RA-119	Bæir 1847	441695.49	341065.95
123	RA-120	Rimakot	RA-120	Bæir 1847	442345.38	341089.03
124	RA-121	Lágafell	RA-121	Bæir 1847	441277.55	344175.96
125	RA-122	Ljótastaðir	RA-122	Bæir 1847	440418.99	343595.69
126	RA-123	Kirkjuland	RA-123	Bæir 1847	439954.7	342203.21
127	RA-124	Kirkjulandshjáleiga	RA-124	Bæir 1847	440279.54	342087.04
128	RA-125	Bryggjur	RA-125	Bæir 1847	437633.63	343967.28
129	RA-126	Snotra	RA-126	Bæir 1847	438469.12	344570.63
130	RA-127	Skíðbakki	RA-127	Bæir 1847	438770.89	345475.94
131	RA-128	Vatnshóll	RA-128	Bæir 1847	439954.7	345336.49
132	RA-129	Kúhóll	RA-129	Bæir 1847	439467.13	345615.18
133	RA-130	Skíðbakkahjáleiga	RA-130	Bæir 1847	439049.39	344942.02
134	RA-131	Stóra-Hildisey	RA-131	Bæir 1847	438724.54	347402.33
135	RA-132	Litla-Hildisey	RA-132	Bæir 1847	437076.84	347355.79
136	RA-133	Bergbórshvoll	RA-133	Bæir 1847	433850.66	348841.36
137	RA-134	Káragerði	RA-134	Bæir 1847	433409.64	349259.11
138	RA-135	Arnarhóll	RA-135	Bæir 1847	432040.24	349026.96
139	RA-136	Miðkot	RA-136	Bæir 1847	432179.49	349839.37
140	RA-137	Skipagerði	RA-137	Bæir 1847	431227.83	350349.82
141	RA-138	Yztakot	RA-138	Bæir 1847	431622.5	350164.22
142	RA-139	Akurey	RA-139	Bæir 1847	431227.83	351858.47
143	RA-140	Fíflholt vestara	RA-140	Bæir 1847	435637.61	353019
144	RA-141	Fíflholtshjáleiga	RA-141	Bæir 1847	435660.89	353413.47
145	RA-142	Gerðar	RA-142	Bæir 1847	436217.88	353019

146	RA-143	Fíflholt eystra	RA-143	Bæir 1847	436171.53	352647.61
147	RA-144	Norðurhjáleiga	RA-144	Bæir 1847	436682.17	353204.6
148	RA-145	Suðurhjáleiga	RA-145	Bæir 1847	436728.52	352601.26
149	RA-146	Berjanes	RA-146	Bæir 1847	439768.9	354690.17
150	RA-147	Stífla	RA-147	Bæir 1847	439351.16	354620.35
151	RA-148	Austurhjáleiga	RA-148	Bæir 1847	441091.96	354759.8
152	RA-149	Ey	RA-149	Bæir 1847	439861.8	355038.29
153	RA-150	Brók	RA-150	Bæir 1847	440372.44	355804.16
154	RA-151	Hemla	RA-151	Bæir 1847	439699.28	357150.29
155	RA-152	Strandarhöfuð	RA-152	Bæir 1847	437378.41	356152.28
156	RA-153	Strönd	RA-153	Bæir 1847	436264.23	355015.02
157	RA-154	Strandarhjáleiga	RA-154	Bæir 1847	436496.37	355363.14
158	RA-155	Kálfstaðir	RA-155	Bæir 1847	434291.48	353970.46
159	RA-156	Forsæti	RA-156	Bæir 1847	432870.4	353192.96
160	RA-157	Hraukur	RA-157	Bæir 1847	431715.2	352044.07
161	RA-158	Álfhólar	RA-158	Bæir 1847	429928.05	352670.88
162	RA-159	Álfhólahjáleiga	RA-159	Bæir 1847	430044.22	352113.69
163	RA-160	Sleif	RA-160	Bæir 1847	428721.17	353227.87
164	RA-161	Sigluvík	RA-161	Bæir 1847	427746.43	354086.63
165	RA-162	Glæsistaðir	RA-162	Bæir 1847	428744.44	353622.34
166	RA-163	Klauf	RA-163	Bæir 1847	427978.38	353506.37
167	RA-164	Klasbarði eystri	RA-164	Bæir 1847	427073.26	354457.83
168	RA-165	Klasbarði vestari	RA-165	Bæir 1847	426400.3	354574
169	RA-166	Klasbarðaháleiga	RA-166	Bæir 1847	426307.4	355200.62
170	RA-167	Skúmstaðir	RA-167	Bæir 1847	425796.76	356082.65
171	RA-168	Skeggjastaðir	RA-168	Bæir 1847	427282.14	358635.67
172	RA-169	Eystri Túnga	RA-169	Bæir 1847	427514.28	358891.09
173	RA-170	Vestari Túnga	RA-170	Bæir 1847	427212.51	358891.09
174	RA-171	Þúfa	RA-171	Bæir 1847	426841.32	359471.35
175	RA-172	Sperðill	RA-172	Bæir 1847	426609.17	357730.55
176	RA-173	Eystri Hóll	RA-173	Bæir 1847	424961.07	357127.02
177	RA-174	Ytri Hóll	RA-174	Bæir 1847	423452.42	359123.04
178	RA-175	Grimstaðir	RA-175	Bæir 1847	423765.83	358049.68
179	RA-176	Korngerði	RA-176	Bæir 1847	423823.81	357956.78
180	RA-177	Fljótsdalur	RA-177	Bæir 1847	463670.85	357139.64
181	RA-178	Barkarstaðir	RA-178	Bæir 1847	461032.44	357432.93
182	RA-179	Eyvindarmúli	RA-179	Bæir 1847	458793.82	357272.97
183	RA-179b	Eyvindarmúli [Múlatungur]	RA-179b	Bæir 1847	458645.49	357172.58
184	RA-180	Hálfmúli [Háimúli]	RA-180	Bæir 1847	459220.24	357113.01
185	RA-181	Árkvörn	RA-181	Bæir 1847	459113.73	357246.34
186	RA-182	Sauðhústún	RA-182	Bæir 1847	457956.55	357996.82
187	RA-183	Daðastaðir (Dúða)	RA-183	Bæir 1847	457648.27	356640.04
188	RA-184	Múlakot	RA-184	Bæir 1847	457093.25	357503.34
189	RA-185	Hlíðarendi	RA-185	Bæir 1847	453146.58	359199.17
190	RA-186	Hlíðarendakot	RA-186	Bæir 1847	454996.64	358150.86
191	RA-187	Nikóláshús	RA-187	Bæir 1847	454684.42	358193.47
192	RA-188	Hallskot	RA-188	Bæir 1847	453979.11	358335.87
193	RA-189	Neðri-Þverá	RA-189	Bæir 1847	453516.59	358089.13
194	RA-190	Háa-Þverá	RA-190	Bæir 1847	452560.79	358705.88
195	RA-191	Heylækur	RA-191	Bæir 1847	451363.77	359643.54

196	RA-192	Deild	RA-192	Bæir 1847	451863.96	359228.56
197	RA-193	Valstríta	RA-193	Bæir 1847	451693.74	359547.88
198	RA-194	Teigur	RA-194	Bæir 1847	451076.59	359207.25
199	RA-195	Finnshús	RA-195	Bæir 1847	450991.39	359058.34
200	RA-196	Ásmundakot	RA-196	Bæir 1847	449500.09	358194.45
201	RA-197	Miðkot	RA-197	Bæir 1847	449310.55	357910.24
202	RA-198	Bollakot	RA-198	Bæir 1847	448647.44	358289.13
203	RA-199	Butra	RA-199	Bæir 1847	450447.41	359710.2
204	RA-200	Grjótá	RA-200	Bæir 1847	450234.2	359970.75
205	RA-201	Arngeirstaðir	RA-201	Bæir 1847	450044.86	360136.63
206	RA-202	Kirkjulækur	RA-202	Bæir 1847	449239.54	360041.76
207	RA-203	Kirkjulækjarkot	RA-203	Bæir 1847	448434.23	360491.85
208	RA-204	Hellishólar	RA-204	Bæir 1847	448763.02	358217.33
209	RA-205	Lambalækur	RA-205	Bæir 1847	448694.78	360041.76
210	RA-206	Kvoslækur	RA-206	Bæir 1847	448102.68	360207.63
211	RA-207	Kollabær (stóri)	RA-207	Bæir 1847	447700.12	359686.54
212	RA-208	Litli Kollabær	RA-208	Bæir 1847	447960.67	359520.86
213	RA-209	Ormskot	RA-209	Bæir 1847	447865.8	359023.43
214	RA-210	Stöðlakot	RA-210	Bæir 1847	447937	359852.41
215	RA-211	Tumastaðir	RA-211	Bæir 1847	447368.57	360491.85
216	RA-212	Túnga	RA-212	Bæir 1847	447581.59	361652.38
217	RA-213	Vatnsdalur	RA-213	Bæir 1847	447794.8	363736.56
218	RA-214	Vatnsdalskot	RA-214	Bæir 1847	447439.58	363476.02
219	RA-215	Torfastaðir eystri	RA-215	Bæir 1847	446326.38	359733.87
220	RA-216	Torfastaðir vestari	RA-216	Bæir 1847	446113.17	359994.42
221	RA-217	Kotmúli	RA-217	Bæir 1847	445900.16	359733.87
222	RA-218	Sámstaðir enir austustu	RA-218	Bæir 1847	445142.18	359473.52
223	RA-219	Mið-Sámstaðir	RA-219	Bæir 1847	444952.64	359805.07
224	RA-220	Sámstaðir vestustu	RA-220	Bæir 1847	445284.19	360752.4
225	RA-221	Breiðabólstaður	RA-221	Bæir 1847	444123.66	360705.06
226	RA-221b	Breiðabólstaður (Goðland)	RA-221b	Bæir 1847	443873.56	360581.79
227	RA-222	Bjargarkot	RA-222	Bæir 1847	444005.32	359070.77
228	RA-223	Árnagerði	RA-223	Bæir 1847	444336.87	359923.42
229	RA-224	Háfakot [Háakot]	RA-224	Bæir 1847	444218.33	361012.94
230	RA-225	Aurasel	RA-225	Bæir 1847	446326.38	357270.8
231	RA-226	Flókastaðir	RA-226	Bæir 1847	443721.1	361012.94
232	RA-227	Núpur	RA-227	Bæir 1847	442749.91	360160.3
233	RA-228	Bergvað	RA-228	Bæir 1847	433494.65	362680.17
234	RA-229	Móeiðarhvoll	RA-229	Bæir 1847	433347.32	362339.35
235	RA-230	Norðurhjáleiga	RA-230	Bæir 1847	433370.99	362552.36
236	RA-231	Suðurhjáleiga	RA-231	Bæir 1847	432645.16	361876.64
237	RA-232	Vestri Garðsauki	RA-232	Bæir 1847	438889.43	360207.63
238	RA-233	Garðsauhjáleiga	RA-233	Bæir 1847	438628.88	360160.3
239	RA-234	Miðkriki	RA-234	Bæir 1847	439386.86	360018.09
240	RA-235	Skeið [Skeiði]	RA-235	Bæir 1847	435386.14	358189.52
241	RA-236	Dufþekja	RA-236	Bæir 1847	439410.52	359165.64
242	RA-237	Eystri Garðsauki	RA-237	Bæir 1847	439481.53	360444.51
243	RA-238	Stóri Moshvoll	RA-238	Bæir 1847	440571.06	359947.08
244	RA-239	Ormsvöllur	RA-239	Bæir 1847	439978.96	360302.5

245	RA-240	Litli Mosvöllur	RA-240	Bæir 1847	440452.52	360752.4
246	RA-241	Vindás	RA-241	Bæir 1847	440689.4	361273.49
247	RA-242	Giljar	RA-242	Bæir 1847	441068.48	361107.62
248	RA-243	Lángagerði	RA-243	Bæir 1847	441518.38	360776.06
249	RA-244	Brekkur	RA-244	Bæir 1847	441849.93	360634.05
250	RA-245	Uppsaliir	RA-245	Bæir 1847	442110.48	361107.62
251	RA-246	Þórunúpur	RA-246	Bæir 1847	444246.93	362852.36
252	RA-247	Árgilstaðir	RA-247	Bæir 1847	445443.36	365769.47
253	RA-248	Völlur	RA-248	Bæir 1847	444016.16	365412.67
254	RA-249	Bakkavöllur	RA-249	Bæir 1847	443701.38	365517.6
255	RA-250	Vallarhjáleiga	RA-250	Bæir 1847	444268.03	365118.79
256	RA-251	Markaskarð	RA-251	Bæir 1847	444855.6	364384.28
257	RA-252	Kotvöllur	RA-252	Bæir 1847	443134.72	364216.44
258	RA-253	Efri Hvoll	RA-253	Bæir 1847	441329.82	362411.54
259	RA-254	Miðhús	RA-254	Bæir 1847	440973.02	362054.94
260	RA-255	Stórolfshvoll	RA-255	Bæir 1847	440259.43	361551.2
261	RA-256	Kornhús	RA-256	Bæir 1847	440742.06	361908
262	RA-257	Gata	RA-257	Bæir 1847	439839.71	361026.55
263	RA-258	Stóragerði	RA-258	Bæir 1847	440343.45	362117.86
264	RA-259	Litlagerði	RA-259	Bæir 1847	440364.35	362306.61
265	RA-260	Króktún	RA-260	Bæir 1847	440658.23	362684.51
266	RA-261	Magrivöllur	RA-261	Bæir 1847	440532.2	361970.91
267	RA-271	Markhóll	RA-271	Bæir 1847	432703.94	360249.84
268	RA-010:001	Lambafell – bæjarstæði	RA-010	Minjastaðir	468091.29	337954.96
269	RA-020:003	Miðbæli – bæjarstæði	RA-020	Minjastaðir	467153.43	334639.64
270	RA-030:003	Gágasteinar – aftökustaður	RA-030	Minjastaðir	464711.86	338255.16
271	RA-032:024	Njáladalstrétt – rétt og þingstaður	RA-032	Minjastaðir	460747.23	338787.1
272	RA-032:029	Arnarhóll – Holtsós – verslunarstaður (engar minjar – skilti)	RA-032	Minjastaðir	462840.49	338493.61
273	RA-035:001	Hellnahóll – bæjarstæði	RA-035	Minjastaðir	461539.72	339037.98
274	RA-053:001	Sauðhúsvöllur – bæjarstæði	RA-053	Minjastaðir	454268.45	342706.75
275	RA-062:027	Paradísarhellir	RA-062	Minjastaðir	452542.64	343896.87
276	RA-083:019	Stóra Mörk - áveitukerfi	RA-083	Minjastaðir	455551.66	351487.27
277	RA-109:001 - RA-109:013	Miðeyjarhólmi – bæjarstæði	RA-109	Minjastaðir	444898.4	348214.55
278	RA-118:015	Brennutótt	RA-118	Minjastaðir	444503.73	340671.29
279	RA-127:019	Snorrasel eða Arnþórssel	RA-127	Minjastaðir	438770.89	345475.94
280	RA-143:027	Lögréttubalar – þingstaður	RA-143	Minjastaðir	433694.25	352868.12
281	RA-179:041	Eyvindarmúli	RA-179	Minjastaðir	458793.82	357272.97
282	RA-185:008	sel frá Hlíðarenda fornar tóftir í túni á	RA-185	Minjastaðir	453146.58	359199.17
283	RA-248:024	Velli, m.a. ein sem heitir Goðhof	RA-248	Minjastaðir	444016.16	365412.67
284	RA-255:031	Stórolfshvoll	RA-255	Minjastaðir	446326.38	357270.8
285	RA-615:005	Húsadalur – bæjarstæði	RA-615	Minjastaðir	473441.09	354469.47
286	RA-615:007	Snorraríki – skilti	RA-615	Minjastaðir	473935.56	354402.01
287	RA-615:008	Sóttarhellir – skilti	RA-615	Minjastaðir	473648.98	354317.6
288	RA-614:001	Fagraskógsból,	RA-614	Minjastaðir á miðhálandinu	468983.38	351251.38



		Staksholt				
289	RA-615:001	Valahnúksból, Þórsmörk	RA-615	Minjastaðir á miðhálandinu	473919.98	354750.13
290	RA-615:002	Þórsmörk	RA-615	Minjastaðir á miðhálandinu	474266.33	355801
291	RA-615:004	Þuríðarstaðir efri, Þórsmörk	RA-615	Minjastaðir á miðhálandinu	470761.65	354022.73
292	RA-615:005	Húsadalur, Þórsmörk	RA-615	Minjastaðir á miðhálandinu	473441.09	354469.47
293	RA-643:001	Einhyrningur	RA-643	Minjastaðir á miðhálandinu	474312.48	358076.11
294	RA-643:002	Ker	RA-643	Minjastaðir á miðhálandinu	473827.48	361401.89
295	RA-643:003	Kanastaðir	RA-643	Minjastaðir á miðhálandinu	467932.32	355235.33
296	RA-643:004	Grænafjall	RA-643	Minjastaðir á miðhálandinu	465518.94	355731.77
297	RA-643:006	Hellar	RA-643	Minjastaðir á miðhálandinu	476518.16	363815.26
298	RA-643:007	Hellar	RA-643	Minjastaðir á miðhálandinu	476333.35	364427.28
299	RA-644:001	Afréttarland	RA-644	Minjastaðir á miðhálandinu	471211.94	352302.05
300	RA-644:002	Afréttarland	RA-644	Minjastaðir á miðhálandinu	471269.73	351863.2
301	RA-644:003	Afréttarland	RA-644	Minjastaðir á miðhálandinu	470034.05	352094.36
302	RA-644:004	Afréttarland	RA-644	Minjastaðir á miðhálandinu	470103.48	351793.97
303	RA-644:005	Afréttarland	RA-644	Minjastaðir á miðhálandinu	471246.66	352810.13
304	RA-653:001	Emstrur	RA-653	Minjastaðir á miðhálandinu	485824.11	367579.3
305	RA-653:003	Hattafellsgil	RA-653	Minjastaðir á miðhálandinu	478885.38	364150.17
306	RA-653:004	Emstrur	RA-653	Minjastaðir á miðhálandinu	478954.61	363711.32
307	RA-001:001	Eystri Skógar	RA-001	Aðalskráðir minjastaðir	Dwelling place	477488.56 335145.35
308	RA-002:001	Ytri Skógar	RA-002	Aðalskráðir minjastaðir	Dwelling place	474729.04 335878.08
309	RA-003:001	Drángshlíð	RA-003	Aðalskráðir minjastaðir	Dwelling place	472363.6 335712.2
310	RA-004:001	Skarðshlíð	RA-004	Aðalskráðir minjastaðir	Dwelling place	471767.75 335594.85
311	RA-006:001	Hrútafellskot efra	RA-006	Aðalskráðir minjastaðir	Dwelling place	470212.95 334988.35
312	RA-006:002	Hrútafellskot syðra	RA-006	Aðalskráðir minjastaðir	Farm	470266 334709.26
313	RA-007:001	Raufarfell eystra	RA-007	Aðalskráðir minjastaðir	Dwelling place	470290.66 337310.6
314	RA-010:002	Seljavellir	RA-010	Aðalskráðir minjastaðir	Farm/sheiling	468679.24 339277.62
315	RA-014:001	Syðra Hólakot	RA-014	Aðalskráðir minjastaðir	Dwelling place	469769.76 333413.03
316	RA-015:001	Efra Hólakot	RA-015	Aðalskráðir minjastaðir	Dwelling place	469333.47 334130.97
317	RA-016:001	Krókvöllur	RA-016	Aðalskráðir minjastaðir	Dwelling place	468970.96 333824.07
318	RA-018:002	Minniborg	RA-018	Aðalskráðir minjastaðir	Dwelling place	467538.63 334427.61
319	RA-018:004	Rauðsbakki	RA-018	Aðalskráðir minjastaðir	Dwelling place	468336.45 335348.7
320	RA-022:001	Yztabæli	RA-022	Aðalskráðir minjastaðir	Dwelling place	466436.88 334933.52
321	RA-022:005	Yztabæli	RA-022	Aðalskráðir minjastaðir	Dwelling place	466436.88 334933.52
322	RA-025:001	Berjanes	RA-025	Aðalskráðir minjastaðir	Dwelling place	464976.55 336653.61
323	RA-026:001	Berjaneskot	RA-026	Aðalskráðir minjastaðir	Dwelling place	465938.27 336085.57
324	RA-027:001	Þorvaldseyri	RA-027	Aðalskráðir minjastaðir	Dwelling place	466920.7 337530.12
325	RA-028:001	Núpakot	RA-028	Aðalskráðir minjastaðir	Dwelling place	466758.77 337903.48
326	RA-030:001	Gömlu-Steinar	RA-030	Aðalskráðir minjastaðir	Dwelling place	465265.1 337765.42
327	RA-072:036	Hamragarðar	RA-072	Aðalskráðir minjastaðir	Night field	451022.55 345994.86



328	RA-072:037	Hamragarðar	RA-072	Aðalskráðir minjastaðir	Shepard shelter	451022.55	345994.86
329	RA-072:038	Hamragarðar	RA-072	Aðalskráðir minjastaðir	UNKNOWN	451536.35	346122.47
330	RA-072:039	Hamragarðar	RA-072	Aðalskráðir minjastaðir	Sheep house	451536.35	346122.47
331	RA-072:040	Hamragarðar	RA-072	Aðalskráðir minjastaðir	Animal fold	451054.5	346031.55
332	RA-204:001	Hellishólar	RA-204	Aðalskráðir minjastaðir	Dwelling place	448713.52	358228.77
333	RA-204:002	Hellishólar	RA-204	Aðalskráðir minjastaðir	Outhouse	448719.04	358414.57
334	RA-204:003	Hellishólar	RA-204	Aðalskráðir minjastaðir	Sheep house	448719.04	358414.57
335	RA-204:004	Hellishólar	RA-204	Aðalskráðir minjastaðir	Outhouse	448639.36	358235.48
336	RA-204:005	Hellishólar	RA-204	Aðalskráðir minjastaðir	Outhouse	448717.27	358156.19
337	RA-204:006	Hellishólar	RA-204	Aðalskráðir minjastaðir	Outhouse	448691.43	358138.04
338	RA-204:007	Hellishólar	RA-204	Aðalskráðir minjastaðir	Outhouse	448627.33	358402.93
339	RA-204:008	Hellishólar	RA-204	Aðalskráðir minjastaðir	Outhouse	448594.19	358444.35
340	RA-204:009	Hellishólar	RA-204	Aðalskráðir minjastaðir	Outhouse	448497.55	358479.46
341	RA-204:010	Hellishólar	RA-204	Aðalskráðir minjastaðir	Outhouse	448543.9	358437.84
342	RA-204:011	Hellishólar	RA-204	Aðalskráðir minjastaðir	Homefield boundary	448535.02	358099.78
343	RA-204:012	Hellishólar	RA-204	Aðalskráðir minjastaðir	Well	448657.9	358255.6
344	RA-204:013	Hellishólar	RA-204	Aðalskráðir minjastaðir	Fenced road	448677.03	358268.42
345	RA-204:014	Lambhúshóll	RA-204	Aðalskráðir minjastaðir	Sheep house	448614.7	358141.2
346	RA-204:015	Hulduhóll	RA-204	Aðalskráðir minjastaðir	Elf	448866.97	358252.24
347	RA-204:016	Hvilft	RA-204	Aðalskráðir minjastaðir	UNKNOWN	448601.69	358094.85
348	RA-204:017	Hellishólar	RA-204	Aðalskráðir minjastaðir	Animal fold	448131.28	358444.55
349	RA-204:018	Sandgötur	RA-204	Aðalskráðir minjastaðir	Route	448847.44	358358.55
350	RA-204:019	Gláma	RA-204	Aðalskráðir minjastaðir	Farm	447819.65	358778.86
351	RA-204:020	Hellishólar	RA-204	Aðalskráðir minjastaðir	Peat cutting place	448016.29	358610.03
352	RA-002:002	Ytri Skógar	RA-002	Kirkjur og bænhús	kirkja	474729.04	335878.08
353	RA-008:002	Raufarfell ytra	RA-008	Kirkjur og bænhús	bænhús	470114.53	338106.64
354	RA-013:034	Eyvindarhólar	RA-013	Kirkjur og bænhús	kirkja	469848.06	334190.53
355	RA-017:002	Stóraborg	RA-017	Kirkjur og bænhús	kirkja	468646.11	334045.17
356	RA-020:002	Miðbæli	RA-020	Kirkjur og bænhús	kirkja	467153.43	334639.64
357	RA-030:002	Steinar	RA-030	Kirkjur og bænhús	kirkja	464711.86	338255.16
358	RA-032:002	Holt	RA-032	Kirkjur og bænhús	kirkja	460747.23	338787.1
359	RA-048:002	Miðskáli	RA-048	Kirkjur og bænhús	bænhús	459399.92	341666.54
360	RA-043:002	Ásólfskáli	RA-043	Kirkjur og bænhús	kirkja	460382.94	341422.16
361	RA-049:002	Yzti Skáli	RA-049	Kirkjur og bænhús	bænhús	459030.1	341772.25
362	RA-051:002	Núpur	RA-051	Kirkjur og bænhús	bænhús	457742.35	341927.48
363	RA-062:002	Fit	RA-062	Kirkjur og bænhús	bænhús	453185.24	343234.95
364	RA-064:002	Fornusandar	RA-064	Kirkjur og bænhús	bænhús	451864.35	339919.62
365	RA-064:012	Fornusandar	RA-064	Kirkjur og bænhús	bænhús	451863.96	339920.41
366	RA-069:045	Seljaland	RA-069	Kirkjur og bænhús	bænhús	451217.02	345216.37
367	RA-076:002	Neðridalur	RA-076	Kirkjur og bænhús	bænhús	452855.06	348082.79

368	RA-079:002	Stóridalur	RA-079	Kirkjur og bænhús	kirkja	453145.59	348465.83
369	RA-081:002	Syðsta Mörk	RA-081	Kirkjur og bænhús	bænhús	455087.57	350024.97
370	RA-082:002	Miðmörk	RA-082	Kirkjur og bænhús	bænhús	455846.14	350972.09
371	RA-083:002	Stóra Mörk	RA-083	Kirkjur og bænhús	bænhús	455551.66	351487.27
372	RA-084:002	Kross	RA-084	Kirkjur og bænhús	kirkja	436124.98	344988.57
373	RA-098:002	Voðmúlastaðir	RA-098	Kirkjur og bænhús	kirkja	442252.49	350837.18
374	RA-122:002	Ljótastaðir	RA-122	Kirkjur og bænhús	útkirkja	440418.99	343595.69
375	RA-123:002	Kirkjuland	RA-123	Kirkjur og bænhús	bænhús	439954.7	342203.21
376	RA-131:002	Stóra-Hildisey	RA-131	Kirkjur og bænhús	bænhús	438724.54	347402.33
377	RA-140:002	Fíflholt vestara	RA-140	Kirkjur og bænhús	útkirkja	435637.61	353019
378	RA-143:002	Fíflholt eystra	RA-143	Kirkjur og bænhús	útkirkja	436171.53	352647.61
379	RA-149:002	Ey	RA-149	Kirkjur og bænhús	útkirkja	439861.8	355038.29
380	RA-156:002	Forsæti	RA-156	Kirkjur og bænhús	útkirkja	432870.4	353192.96
381	RA-159:002	Álfhólahjáleiga	RA-159	Kirkjur og bænhús	bænhús	429928.05	352670.88
382	RA-161:002	Sigluvík	RA-161	Kirkjur og bænhús	kirkja	427746.43	354086.63
383	RA-167:002	Skúmstaðir	RA-167	Kirkjur og bænhús	kirkja	425796.76	356082.65
384	RA-179:002	Eyvindarmúli	RA-179	Kirkjur og bænhús	kirkja	458793.82	357272.97
385	RA-185:002	Hlíðarendi	RA-185	Kirkjur og bænhús	útkirkja	453146.58	359199.17
386	RA-189:002	Neðri-Þverá	RA-189	Kirkjur og bænhús	bænhús	453516.59	358089.13
387	RA-194:002	Teigur	RA-194	Kirkjur og bænhús	kirkja	451076.59	359207.25
388	RA-202:002	Kirkjulækur	RA-202	Kirkjur og bænhús	útkirkja	449239.54	360041.76
389	RA-213:002	Vatnsdalur	RA-213	Kirkjur og bænhús	bænhús	447794.8	363736.56
390	RA-215:002	Torfastaðir eystri	RA-215	Kirkjur og bænhús	bænhús	446326.38	359733.87
391	RA-216:002	Torfastaðir vestari	RA-216	Kirkjur og bænhús	útkirkja	446113.17	359994.42
392	RA-221:002	Breiðabólstaður	RA-221	Kirkjur og bænhús	kirkja	444123.66	360705.06
393	RA-221:012	Lambey, Breiðabólstaður	RA-221	Kirkjur og bænhús	hálfkirkja	444075.14	360702.89
394	RA-229:002	Móeiðarhvoll	RA-229	Kirkjur og bænhús	bænhús	433347.32	362339.35
395	RA-243:002	Lángagerði	RA-243	Kirkjur og bænhús	útkirkja	441518.38	360776.06
396	RA-248:002	Völlur	RA-248	Kirkjur og bænhús	útkirkja	444016.16	365412.67
397	RA-253:002	Efri Hvoll	RA-253	Kirkjur og bænhús	útkirkja	441329.82	362411.54
398	RA-255:002	Stórolfshvoll	RA-255	Kirkjur og bænhús	kirkja	440259.43	361551.2
399	RA-083:041	Stóra-Mörk (Áslákshóll)	RA-083	Kuml		465322.5	350765.59
400	RA-146:012	Gamla-Berjanæs	RA-146	Kuml		441789.97	354281.9
401	RA-151:013	Hemla	RA-151	Kuml		439777.38	357289.73
402	RA-152:011	Strandarhöfuð	RA-152	Kuml		436784.14	355499.63
403	RA-236:013	Duffþaksholt	RA-236	Kuml		439035.78	358560.52
404	RA-238:010	Stóri-Moshvoll	RA-238	Kuml		440539.89	360594.61
405	RA-279:026	Stóra-Hof	RA-279	Kuml		440153.51	365022.14
406	RA-616:002	Kápa	RA-900	Kuml		474021.95	355834.34
407	RA-002:047	Hörðuskáli	RA-002	Friðlýstar minjar		470259.69	336340
408	RA-005:003	Hrútafell	RA-005	Friðlýstar minjar	hellir	471710.55	336145.33
409	RA-007:003	Rauðafell II	RA-007	Friðlýstar minjar		471101.89	337637.02
410	RA-030:006	Steinar	RA-030	Friðlýstar minjar	heimild	463546.79	338581.78
411	RA-062:001	Fitjar	RA-616	Friðlýstar minjar		453185.24	343234.95
412	RA-069:006	Seljaland	RA-069	Friðlýstar minjar	tóft	451217.02	345216.37
413	RA-069:034	Seljaland	RA-069	Friðlýstar minjar	hellir	451217.02	345216.37
414	RA-097:001	Vorsabær	RA-097	Friðlýstar minjar		441848.75	351371.1
415	RA-098:021	Voðmúlastaðir	RA-098	Friðlýstar minjar	akur	442252.49	350837.18

				1990				
416	RA-098:016	Voðmúlastaðir	RA-098	Friðlýstar minjar 1990	sel	442252.49	350837.18	
417	RA-098:010	Leifsstaðir	RA098	Friðlýstar minjar 1990		446683.18	352003.83	
418	RA-133:001	Bergþórshvoll	RA-133	Friðlýstar minjar 1990	hellir	433850.66	348841.36	
419	RA-133:013	Bergþórshvoll	RA-133	Friðlýstar minjar 1990	býli	433850.66	348841.36	
420	RA-149:030	Ey	RA-149	Friðlýstar minjar 1990	býli	439861.8	355038.29	
421	RA-181:010	Árkvörn	RA-181	Friðlýstar minjar 1990	bænhús	459113.73	357246.34	
422	RA-200:016	Grjótá	RA-200	Friðlýstar minjar 1990	gerði	450234.2	359970.75	
423	RA-202:017	Kirkjulækur	RA-202	Friðlýstar minjar 1990	bæjarstæði	449239.54	360041.76	
424	RA-213:014	Vatnsdalur	RA-213	Friðlýstar minjar 1990	hellir	447794.8	363736.56	
425	RA-246:012	Þórunúpur	RA-246	Friðlýstar minjar 1990	hellir	444246.93	362852.36	
426	RA-253:011, 012, 013	Efri-Hvoll	RA-253	Friðlýstar minjar 1990	akur	441329.82	362411.54	
427	RA-253:013	Efri-Hvoll	RA-253	Friðlýstar minjar 1990	hellir	441329.82	362411.54	
428	RA-615:003	Afréttarland	RA-615	Friðlýstar minjar 1990		468476.09	355532.37	
429	RA-616:001	Afréttarland	RA-616	Friðlýstar minjar 1990		474799.06	355574.97	
430	RA-616:007	Afréttarland	RA-616	Friðlýstar minjar 1990		472645.05	359293.64	
431	RA-017:001	Stóraborg	RA-017	Fornleifarannsóknir 1880 - 2003	býli	468646.11	334045.17	
432	RA-032:021	Holt	RA-032	Fornleifarannsóknir 1880 - 2003	öskuhaugur	460747.23	338787.1	
433	RA-064:001	Fornusandar	RA-064	Fornleifarannsóknir 1880 - 2003	býli	451864.35	339919.62	
434	RA-031:012	Arnarhóll	RA-135	Fornleifarannsóknir 1880 - 2003	verslunarstaðir	432040.24	349026.96	
435	RA-069:034	Seljalandi	RA-069	Fornleifarannsóknir 1880 - 2003	hof; excavation	451217.02	345216.37	
436	RA-185:043	Sámsreitur og smiðja, Hlíðarendi	RA-185	Fornleifarannsóknir 1880 - 2003	Sámsreitur og smiðja; excavation	453146.58	359199.17	
437	RA-185:040	Gunnarshaugur	RA-185	Fornleifarannsóknir 1880 - 2003	excavation	453146.58	359199.17	
438	RA-133:001	Bergþórshvoll	RA-133	Fornleifarannsóknir 1880 - 2003	excavation	433850.66	348841.36	
439	RA-133:001	Bergþórshvoll	RA-133	Fornleifarannsóknir 1880 - 2003	br. bær; excavation	433850.66	348841.36	
440	RA-616:002	Kápa	RA-616	Fornleifarannsóknir 1880 - 2003	dys; excavation	474021.95	355834.34	
441	RA-149:029	Hvítanes	RA-149	Fornleifarannsóknir 1880 - 2003	þingstaður; excavation	439462.2	355606.92	
442	RA-133:001	Bergþórshvoll	RA-133	Fornleifarannsóknir 1880 - 2003	sögualdarbær; excavation	433850.66	348841.36	
443	RA-133:001	Bergþórshvoll	RA-133	Fornleifarannsóknir 1880 - 2003	sögualdarbær; excavation	433850.66	348841.36	
444	103	Langanes		Fornleifarannsóknir 1880 - 2003	kolapyttur; excavation	463852.9	353463.37	
445	RA-199:002	Hoftóft á Butru í Fljótshlíð	RA-199	Fornleifarannsóknir 1880 - 2003	hof; excavation	450447.41	359710.2	
446	RA-017:001	Stóraborg	RA-017	Fornleifarannsóknir 1880 - 2003	bær; excavation	468646.11	334045.17	
447	RA-616:001	Steinfinnsstaðir	RA-616	Fornleifarannsóknir 1880 - 2003	bær; excavation	477132.35	357627.4	
448	RA-615:003	Puríðarstaðir	RA-615	Fornleifarannsóknir 1880 - 2003	bær; excavation	470761.65	354022.73	
449	RA-059	Nýibær	RA-059	Fornleifarannsóknir 1880 - 2003	excavation	452683.27	340434.8	
450	RA-032	Holt í Rangárvallasýslu	RA-032	Fornleifarannsóknir 1880 - 2003	excavation	460747.23	338787.1	

451	RA-017:002	Stóraborg	RA-017	Fornleifarannsóknir 1880 - 2003	kirkja; excavation	468646.11	334045.17
452	RA-128	Vatnshóll	RA-128	Fornleifarannsóknir 1880 - 2003	fornhóll?; excavation	439954.7	345336.49
453	RA-248	Vellir	RA-248	Fornleifarannsóknir 1880 - 2003	tóftarbrot; excavation	444016.16	365412.67
454	RA-069:030	Seljaland, Kverkin	RA-069	Fornleifarannsóknir 1880 - 2003	hellir; excavation	451217.02	345216.37
455	RA-069:030	Kverkarhellir	RA-069	Fornleifarannsóknir 1880 - 2003	excavation	451217.02	345216.37
456	RA-069:006	Seljalandshellir	RA-069	Fornleifarannsóknir 1880 - 2003	excavation	451217.02	345216.37
457	RA-185	Hlíðarendi	RA-185	Fornleifarannsóknir 1880 - 2003	excavation	453146.58	359199.17
458	RA-032	Holt	RA-032	Fornleifarannsóknir 1880 - 2003	öskuhaugur; excavation	460747.23	338787.1

## Viðauki 3: Upplýsingar um minjastaði á korti úr Ísleifu

### RA-001 Eystri Skógar

12 hdr. til forna. 1686 var jarðardýrleikinn 24 hdr 60 áln. En aðeins 12 hdr. 1695/97. Landnámsjörð Þrasa Þórólfsssonar samkvæmt Sturlubók og Melabók. (ÍF I, 338). Lénsjörð prestsins að Skarðskirkju í Meðallandi. Hálf t landið tilheyrði Ytri Skóga kirkju 1332 (DI 2, 676), 1371 ( DI 3, 258) og 1553 (DI 12, 646). Varð eign konungs líklega á 15. öld (DI 2,676) til um 1550, en í eyði 1522 (DI 9, 106). "Bærinn stendur í hlýlegu dalverpi á mótum Skógarlands og Skógheiðar. Jörðin er landmikil en mikið af landareigninni er einber auðn. ... Jörðin á einn fimmta hluta í Skógarfjalli, á móti Ytri-Skógum." (SB IV, 43).

1709: "Jörðinni spilla skriður, sem tíðum falla á tún og engjar úr fjallinu, líka ágangur af sandi í stórveðrum." Reki tilheyrði jörðinni. (JÁM I, 27-28). 1839: "... slægjulítill hagajörð, liggur hún onundir Skógaheiði." (SSR, 16). 1924: Tún 8,7 ha, þar af 7 ha sléttar, garðar 1738 m<sup>2</sup>.

**RA-001:001** *Eystri Skógar* bæjarhóll bústaður 63 31 14N 19 27 8V  
Landnámsjörð, og prestslénsjörð, 12 hndr að fornu mati.

Stendur í hlýlegu dalverpi á mótum Skógasands og Skógaheiðar. Uppblástur hefur herjað á heiðina og Skógasandur er að mestu auðn allt í sjó fram. Skógaheiði þótti þó áður kjarngóð til beitar og útigangs o.s.frv.

**Heimildir:**SB IV, 43; Túnakort 1924

### RA-002 Ytri Skógar

60 hdr. 1709, kirkjustaður. Alkirkja mun hafa verið hér frá fyrstu kristni til 1886. Jörðin nefnd í Sturlungu og Njálssögu. c. 1200: Jarðarinnar getið í kirknaskrá Páls biskups, (DI XII 6) "[1332]: Skogar. gamall maldagi. Nicholaskirkia j skogum aa halft heimaland med ollum rekum þeim sem þar fylgia. oc þessum vtjordum. halfa drangshlyd. skardshlyd. hordaskäle. backe oc berianes. oc eystre skogar." (DI II 677) "[1371]: i. Nicholas kirkia j skogum a halftt heimaland med ollum rekum þeim er þar fylgia. og þessum vtjordum halfum. drangshlyd. skardzhlyd. hardaskalle. og berianess oc eystre skoga." (DI III 258) 1553: Máldagi kirkjunnar (DI XII 646) 1575: Máldagi kirkjunnar (DI XV 673-674) "Hið næsta bænum eru grónar hlíðar og víðlend tún. Skógarsandur breiðir úr sér til suðurs og landsuðurs, nú til nokkurra muna töðuvöllur í leigulandi Sandræktar Austur-Eyfellinga. Dragnshlíðarfjall takmarkar sjónhring í vestri, sandurinn í austri. Ofar brekkna tekur við heiðin inn til Mýrdalsjökuls. Bærinn hét upphaflega Fossárskógar." (SB IV, 44)

1709: "Túnnum og engjum spilla moldar og grjóts skriður úr fjalli og lækjum þegar leysing kemur, þar til fjallhögun blástur stórkostlega." (JÁM I, 29) 1924: Vesturbær : Tún 7,5 ha, garðar 1837 m<sup>2</sup>. Austurbær: Tún 9,1 ha, garðar 1721 m<sup>2</sup>.

**RA-002:001** *Ytri Skógar* bæjarhóll bústaður 63 31 37N 19 30 28V

Hér var tvíbýli frá 1700 en bæirnir stóðu við sömu stétt, segir í Sunnlenskum byggðum. .

Í Jarðabókinni segir að reki hafi verið gagnlegur, en túnnum og engjum spilltu skriður úr fjalli. 1840 var sel uppi á heiðinni en lagt niður vegna fólkslelu (Sýslu og sóknarlýs.)

Byggingaframkvæmdir hafa verið miklar og margt líklega horfið af þeim sökum

**Heimildir:**SB IV, 44. SS 1840. JÁM I, 28-29.

#### RA-002:002 heimild um kirkju

1847: Af báðum annaxíunum og afteknu bænhúsi "í Borg" eru goldnir til saman 33 fd smjör. "

SKÓGAR UNDIR EYJAFJÖLLUM (R) -Nikulási

c. 1200: Kirknaskrá Páls, DI XII 6.

[1332]: Skogar. gamall maldagi.

Nicholaskirkia j skogum aa halft heimaland med ollum rekum þeim sem þar fylgia. oc þessum vtjordum.

halfa drangshlyd. skardshlyd. hordaskäle. backe oc berianes. oc eystre skogar.

kirkia aa innan sig. v. manna messuklædi. oc ij hokla. at auk. sloppar iiij. oc kantara kapur iij. fiogur häältaris klædi. iij. aa huaaru minna alltari med dukum. messu serckur. einn nyr wvigdur. oc kalekar ij. glodarker eitt. oc annad brotid. kiertistikur fiorar. vj. kluckur. oc biollur tuor. skrijn. oc textus evangeliorum. ij. alltara steinar buner. iij. krossar smellter oc iij obuner. marie skriffter tuor. peturs skriptt. oc nichulas. jons likneski postola. oc marie. tuor kistur oc stoll. merki ij. bior oc songhus tiold.

kuikfee sextijgi aasaudar oc tiu kyr.

þriu hundrut j bokum. krisma ker med tonn. kirkiu kolar ij. oc vatnkall.

tuoggia kennimanna skyllid. prestar tueir. edur prestur oc diakni.

kirkian aa oc tuo glerglugga oc paxblad. Máld DI II 677 [er sennilega yngri en 1371 þar sem þeir eru alveg eins utan að hér eru altarissteinar, krossar, skriftir og líkneski umfram en þar hefur einni línu um Ólafsskrift verið bætt við. Þessi hefur líka Bakka umfram 1371 - 1371 gæti líka verið léleg afskrift af 1332 og hafa hleypt úr]

[1367]: Hítardalsbók, sjá [1371]; DI III 216

[1371]: i. Nichulas kirkia j skogum a halftt heimaland med ollum rekum þeim er þar fylgia. og þessum vtjordum halfum. drangshlijd. Skardzhlijd. hardaskalle. og berianess oc eystre skoga.

kirkia a jnnann sig fimm manna messuklæde og tuo hokla ad auk. sloppar iiij. oc cantarakapur. iij. iiij. haalltaris klæde. iij. a huoru minna alltare med dukum. messuserkur einn ad auk. kaleikar. ij. Glodarkier oc annad brotid. kertestikur iiij. sex kluckur og biollur ij. skrijn og textus.

Jtem ij kistur oc stoll. merke ij og saunghustiollid.

kuikfie sextighe asaudar og tiju kyr.

iijc j bokum. christmaker med tonn.

kirkiukolar ij oc vatzkall.

tuoggia kennemanna skyllid. prestar ij eda prestur og diakne.

kirkian ä og ij glerglugga og paxblad.

Jtem olafs skriptt ný. Máld DI III 258

1553: Máld DI XII 646

1575: Máld DI XV 673-674

1709: Hjer er alkirkja og embættað af Beneficiato að Hólum þriðja hvern helgan dag á móts við Hóla og Steina kirkjur; JÁM I: 28

12.3.1890: Skóga- og Steinakirkjur lagðar niður og sóknirnar lagðar til Eyvindarhóla; (PP, 54) [landshöfðingjabréf]

**Heimildir:**JJ, 47

**RA-002:047** *Hörðuskáli (Hefðarskáli)* bæjarstæði býli

1709. Jörðin metin 8 hdr, og var konungseign. Í eyði síðustu 6 ár, fyrir utan 1. "Hörðuskáli lagðist í eyði árið 1703. Jörðin er konungseign, hluti af Skógarláni. Hún var til skamms tíma nytjuð frá Ytri-Skógum og Drangshlíð. Austan að Hörðuskálalandi er Hrutafellsland. Að sunnan er land Stóru-Borgar, að ofan land Bakkakots. Bæjarhóllinn er á vestari bakka Kaldaklifsár, upp frá Hólahverfi." Segir í örnefnaskrá "Jörðin Hörðuskáli er fornt lögbylí, sem fyrst getur um í máldaga Skógarkirkju frá um 1332. Komst í konungseign í lok 14. aldar með Skógareignum. ... og í umsögn Niels Kiers lögmanns um hana 1728 segir : "Stórkostlega fordjörfuð af öllu graslendi og mikið af því í aur komið, en það eftir er liggur undir fordjörfun af vatni." Jörðin var þá lækkuð í mati í 4 hundrið. Bæjarstæði Hörðuskála er á vesturbakka Kaldaklifsár, sunnarlega í landareigninni, ofan við Borgarland." Segir í Sunnlenskum byggðum. Rétt norðan heimtraðar að Stóruborg, ekki langt frá Kaldaklifsá.

Í hestamóa, eitthvað hefur verið sléttáð skák S af hólum, upp að vegi. Þvermál hólins í 250° 38° Má segja að hóllinn vísi c. A-V. Smáar þúfur eru um hann allan. Í N hlið hans má sjá móta fyrir 2 dældum, stórum. Hafa það e.t.v. verið heygardar, hlaða eða eitthvað slíkt, hæð 3m. Austari dældin er 12,9m í 14° br. 8,5. Vestari dældin lengd 12,1m í 10°, br 7,3m. Er líklegt að framhlið bæjarhúsa hafi snúið til S. 1709: "Hjer fyrir utan liggja í landinu tvö engjaitök; eitt sem Drangshlíðar ábúendur brúkað hafa, og falla kann á hey sem svarar vel hálfu kýrfóðri; annað sem slegið hefur verið frá Skarðshlíð, heyfall þar á segja menn svara muni einu kýrfóðri. Þessari jörð spillir stórkostlega Kaldaklifsá, sem slægjur hefur fordjarfað með leir og sandi og vatns yfirgáangi vetur og sumar, so í vatnavöxtum verður bærinn umflotinn. Heyskapur er mjög ljettur, einkum fyrir nautpening, og hefur jörðin fyrir þessar orsakir ei fengist byggð, þykir vanséð, að nokkurn tíma verði hjer byggð á komið. Fyrrum halda menn hjer hafi fóðrast að vísu xvi kúa þungi." Land

jarðarinar vart meira en 60 ha. ÁG: "Hörðuskáli. Bæjarhöllinn þar sem áður stóð bærinn Hörðuskáli, sem í eyði fór rétt eftir 1700."

**Heimildir:**JÁM I, 37; SB IV, 59; Ö-Hörðuskáli, 1; ÁG: Friðlýsingarskrá, 64

## RA-003 Drangshlíð

40 hdr. 1709. 1332 tilheyrði hálf t landið Ytri Skóga kirkju (DI II, 676) og enn 1371 (DI III, 258) og 1553 (DI XII, 646). Varð konungseign á 15. öld (DI II, 676), en orðin bændaeygn 1686. 1709: "Engja ítök segja ábúendur tvö átölulaust hafi brúkuð verið, so lengi elstu menn til muna, það eina í kóngsjarðarinnar Hörðuskála landi, og falla þar á í meðalári hey nærri á 20 hesta. Hitt í Barkakots landi, sem og so er kóngsjörð, og hafi á því plátsi fallið hey, ei meira en 5 hesta ..." (JÁM I, 30). Þrífylisjörð, D I og II og Drangshlíðardalur. "Drangshlíð á sameiginlegt heiðarland með Skarðshlíð og Drangshlíðardal inn til jökuls en neðan hamra hefur hver jörð nú ákveðið landskipti." (SB IV, 45)

1709: "Tún, slægjum og högum spilla skriður og grjóthrun úr fjallinu, er ábúendur með erfiðismunum hljóta oftast árlega að hreinsa, hefur fyrir 7 árum af túninu tekið nær 4 kúa fóður, og þykri ei sýnilegt þar verið bót á." (JÁM I, 30) 1839: "... útslægjulaus en túnajörð mikil." (SSR, 16) 1924: Vesturbær : Tún 9,3 ha, garðar 1315 m<sup>2</sup>. Austurbær: Tún 10,4 ha, garðar 1354 m<sup>2</sup>.

**RA-003:001** *Drangshlíð* bæjarhöll bústaður 63 31 31N 19 33 19V  
Í Drangshlíð I hefur sama ættin búið síðan 1801 og í D II frá 1888 ekki ljóst hvort þeirra er upprunalega bæjarstæðið. Við síðustu endurbyggingu íbúðarhússins í II var það fæst niður frá gamla bæjarstæðinu. Stendur í dálítilli kvos við fjallsrætur. Drangurinn sem bærinn dregur nafn sitt af, stendur á sléttu túni sunnan við bæinn. Í Jarðabókinni segir að jörðin hafi engjaítök í landi Hörðuskála og Barkakots. Skriður og grjóthrun spilltu túni, slægjum og högum. Fjörustúfur var gagnlítill vegna útfalls Skógaár. Vatsnból þraut oft.

**Heimildir:**SB IV, 48-49. JÁM I, 30-31.

## RA-003b Drangshlíðardalur

Hér hófst byggð 1855. 1/3 Drangshlíðar. Bærinn stendur austan í Drangshlíðarfjallinu, vestan Skógár. Byggður úr Drangshlíðartorfunni á þrætulandi Drangshlíðar og Skóga.  
1924: Tún 5,6 ha, garðar 1546 m<sup>2</sup>.

**RA-003b:001** *Drangshlíðardalur* bæjarstæði bústaður  
"Bærinn stendur í samnefndum dal, sem skerst inn til útnorðurs milli Drangshlíðarfjalls og Drangshlíðarheiðar. Ofan hans gnæfir fjallið með brekkur, skriðum og hömrum. Til norðurs eru grónar suðurhlíðar heiðarinnar austur að Skógafossi. ..." Á svæðinu milli húss og fjóss, þar sem gamli bærinn mun hafa staðið, er nú ekkert nema lítill matjurtagarður við fjósið.  
Hagabeit þótti góð í Dalnum en heimaslægjur þröngar. Lengi var sóttur heyskapur út í Miðbæli. Lilja segir merki um e.t.v. hlóðældhús hafi komið upp hér. Úr NA hlið núverandi bæjarhúsa er hlaðinn pallur, sem mun hafa tilheyrt gamla bænum. sem stóð til 1929. Lilja segir landið vestan Skógár og neðan þjóðveggar tilheyra 5 bæjum: Drangshlíðardal, tveimur Drangshlíðarbæjum og tveimur Skarðshlíðarbæjum.  
**Heimildir:**SB IV, 46; Lilja Sigurgeirsdóttir

## RA-004 Skarðshlíð

20 hdr. 1709. Hálf t landið tilheyrði kirkju Ytri Skóga 1332 (DI 2,676) og 1371 (DI 3, 258). Varð konungseign á 15. öld (DI 2, 676) og fram til 1550. Jörðin átti engjaítök í landi Hörðuskála og Hrutafells. JÁM I, 31. Nú þrífylisjörð, Skarðshlíð III nýbýli úr S II. "Byggðin í Skarðshlíð hefur frá fornu fari staðið sunnan undir Grettisskarði á mótum Hrutafells (Litlafjalls) og Drangshlíðarfjalls og hefur hliðin hlotið nafn sitt af skarðinu. ... Skarðshlíð og Drangshlíð eru hluti af sömu torfu sem má sjá af sameignarlandi þeirra til fjalls og jörðu. ... Skarðshlíð var um langan aldur tvífylisjörð ..." (SB IV, 50)

1709: "Fyrir 12 árum eða þar um var 30 álnum á ljett af landskuld vegna stórkostlegs skriðuhlaups á tún úr



fjallinu ... Túninu granda grjótskriður úr fjallinu, sem ábúendur verða árlega að hreinsa, ef jörðin skal ei eyðileggjast." (JÁM I, 31-32). 1924: Vesturbær : Tún 5,6 ha, garðar 1978 m<sup>2</sup>. Austurbær: Tún 4,8 ha, garðar 1390 m<sup>2</sup>. "Engjar voru áður engar í heimalöndunum og var heyskapur sóttur að nokkru út í Skarðshlíðarhólma og aðrar nálægar lendur þar." (SB IV, 50)

**RA-004:001** *Skarðshlíð* bæjarhóll bústaður 63 31 27N 19° 3,4 2V  
"Skarðshlíðarbæirnir stóðu saman og nefndust austurbær og vesturbær. Við síðustu endurbyggingu vesturbæjar (1944) var hann fluttur niður fyrir svonefnd Ófeigsgrjót við Suðurlandsveg, en austurbærinn er áfram á sama stað, íbúðarhúsið þó flutt spölkorn austur frá gamla bæjarstæðinu." Segir í Sunnlenskum byggðum. Nú er lítill búskapur á vesturbæ en rekin verslun. Þar sem Skarðshlíð I stendur nú stóðu allir bæirnir áður.

**Heimildir:**SB IV, 50. JÁM I, 31.

## **RA-005** *Hrútafell*

80 hdr 1686. 40 hdr. 1695/97/1709 með afbýlunum Hrútafellskotu (5 hndr) og Bökkum (2 hndr og 60 álnum). 1584 er jörðin nefnd í landamerkjamáli (AI IV, 399-405). Jörðin á fjöru í landi Ytri-Skóga. (JÁM I, 32-33). Tvíbýli var til miðrar 20. aldar. "Fellið er vel gróið ofan brúna og var þar áður vetrarganga fyrir sauði. Landareignin er víðlend á mælikvarða Eyfellinga, töðuvellir næst bæ, utar gömul engjalönd. Inn frá bænum, vestur af fjallinu blandast saman grundir og aurar. ... Vesturhlíðar Drangshlíðarfjalls eru í landareigninni, grónar til metra muna. Innar tekur við Hrútafellsheiði með innstu takmörk við Eyjafjallajökul." (SB IV, 54-55)

1709: Engjar eru að miklu leyti af fyrir sandi, grjóti og leir af vatnságangi úr Kaldaklofsá. Hagar eru og mjög forargaðir af blástri, vatni, skriðum og sandi." (JÁM I, 34) 1839: "Hefir þessi jörð nokkra hagagöngu fyrir sauðfé á vetrum og að því skapi sémileg tún, en lakari útslægjur. Hætt er við að jörðin líði skaða af Kaldaklifsá, þá hún flæðir yfir tún, engi og haga og af þessum orsökum hefur jörðin gengið nokkuð af sér." (SSR, 17) 1924: Suðurbær : Tún 12,9 ha, garðar 2016 m<sup>2</sup>. Norðurbær: Tún 2,8 ha, garðar 1354 m<sup>2</sup>.

**RA-005:001** *Hrútafell* bæjarhóll bústaður

Tvíbýli var þar til um miðja 20. öld. Bæjarhúsin stóðu þétt saman og hafa sjálfsagt alltaf verið á sama stað. Bærinn stendur rétt neðan þjóðveggar þar sem hann beygir fyrir Hrútafellið. Fjögur býli voru hér 1703. Bæjarhús Hrútafells II standa enn og mun gamli bær Hrútafells I hafa staðið þar rétt sunnan við. Fjöru átti jörðin fyrir Ytri Skóga landi. Engjum spillti Kaldaklofsá, högum blástur, vatn, skriður og sandur. Segir í Jarðabókinni

**Heimildir:**SB IV, 55. JÁM I, 32-4.

**RA-005:003** *Rútshellir* hellir útihús

"Hellir einn er í túninu, sem brúkast fyrir geymsluhús, og er til stórra hlunninda." Gengur inn í móbergsstapa sem er laus frá Hrútafelliinu rétt austan við bæinn, rétt norðan þjóðveggar. Talið að Rútur nokkur hafi búið hér. Ýmsar þjóðsögur eru um hann.

"J Skóga Kyrkiu Sókn fyrir Austann sokallada Landnámsjörð Hrútafell, liggur til Landnordurs þaðann, rétt við Alfuravégin einn stór og merkilegur Hellir, kalladur Almennt Rútshellir, hvörs Útmálun og Afmæling er þessi: - 21 al: Lángur - á vídd að framanverdu 7 al: - við stafn 5 al: - á hæð, þar sem hann er hærstur 5 al - Framann við hann er þil ödrumeiginn enn Grióthledsla Ný ödruméginn - 2r Dýrastólpar, með Hurd og lómum í frekara lagi gjöldum, hvað síðar tíáist tilsett. - Framan við þilid er Fordýri stórt 3ía álna Lángt af jafnri Vídd og Hæð við sjálfann Hellirinn - Innan fyrir þessu þili sjást bitaför í Veggium til Hlida 5 hvöru meiginn - Gólfid í Hellirnum er af fasta ósliettu Móbergi - , sem ordsakar mishæð Hellirsins; Hellirinn er allur í Mæmir inanverdt hvölfður, með mjög mörgum Smáholum til beggja Hlida. Hellirinn virdist allur að innan verdu vera lagadur með Útklppun af Mönnum - Á vinstri hönd þá inn er geingid í Hellirinn, 13 álnir frá Adl Inngaungunni, er annar minni Hellir þvert út úr, sem kallast Stúka, og horfir með utidýrum til útnordurs - hann er 10 al: á leingd, 4 álnir á vídd 4 1/2 al: á Hæð - Austannverdt í þessum Hellir er Steinbekkur klappadur 2 1/2 al - með þunnum Móbergsbotni yfir Adal hellirnum, með kloppudu gati ígegnum midjann Botninn, og tíáist þetta vera Rúm Rúts, er bygdi Hellirinn - er sagt Fjandmenn hans hafa

viljad vega að honum gégnum gatid með Spióti, enn hafi ei dugad, þar Rútur var þá í burtu. - Þetta Rúm er fyrir þverum Gabli, og eikur þessa Hellirs leingd um 2r álnir - Stúkan er hærra upp enn sjalfur Hellirinn hérvid 1 1/2 al - Skilrúm er milli hálftrar Stúkunnar og Hellirsins af þunnu fasta Móbergi - Bitahögg í Stúkunni til Hlida eru 7 hvorju meigin. - á Sidri Hlidveg e þessi mind [tákn] - nýdri Hlid [tákn] - J Móbergsgólfi Stúkunnar eru höggnaðar þessar Holur [tákn] sem sagt er að sé Nóstokkur Rúts - [tákn] Ablgröf hans, [tákn] Stediastæði hans; - Hvör þessi Rútur hafi verið hefir eg ecki nefnstadar gétad fundid um skrád, og ecki gétur hans sú prentada Landnáma sem vær höfum, þó almenn Folks-sögn gangi fyrir að hann hafi verið Landnáms maður." [afmg.2: Sagnir um Rút og hellinn eru skráðar í Ferðab. EÓBP II Rv., 1974,195 (frumútg. 1772,925-6. Í Almennri Landaskipunarfræði. Fyrri partsins annarri deild: Nordurlöndum. Kh. 1821, 180: "Rútshellir undir Eyjafjöllum; í hönum er hífýli, 24álnir á lengd, 8á breidd og 4 á hæd og er þat hvelft hit efra; út frá því gengr afhellir nokkr með lopti uppí, ætlat til sængurstædis, og er gat á loptinu, igégnum hvört, meðd segja, at hellisbúin, Rútr af nafni, er giördt hafi hellirin sér til varnar, þar hann átti sökótt í héraði, hafi á fornöld lagvopnum lagdr verit til bana af fiandmönnum hans; ástundum búa menn í hellir þessum." FF,117-118 BJ 1901: "Hellirinn er nál. 20 al. langur, nál 6 al. breiður en að eins 3 1/2 al hár. alstaðar jafn að kalla. lágrýtisklöppin; þar er þursaberg niður úr gegn; liggur glufan þó lægra en hellisgólfið. Svo er kletturinn stór, að austurveggur hellisins er á að gizka 2 al. þykkur, hinn þó miklu þykkri en ræfið þó þykkast. Brekka er upp með vesturhlið hellisins. Þar verða fyrir dyr á öðrum helli, er gengur þvert inn í klettinn og stefnir á aðalhellinn miðjan. Dyrnar eru lágar, og er niðurgegnt í þennan þverhelli. Niðri er hann nál. 6 al víður, nál 7 al. lanur og nál. 4 al hár. Þó hann sé ekki hærri en þetta, hafa á sínum tíma verið settir í hann bitar af tré, sjást sporin, sem fyrst þá eru höggvinn, báðum megin í hliðunum, og þar niður undan eru holur í miðju gólfið fyrir stöðir, sem staðið hafa undir bitunum. Gaflinn í þessum helli, milli hans og aðalhellisins, er svo þunnur, að hann hefir öðrum megin brotnað burt, næstum hálfur, og er það allvítt op inn í aðalhellinn, nálægt miðju hans, og er það ofan af meir en álnarháau þrepi að fara ofan í aðalhellinn. Sá hluti gaflsins, sem heitt er, fláir dálítið; má ganga hann upp, og kemur maður þá í skot, sem er jafnbreitt þverhelinum, en tæplega 3 al hátt. Er það sem loft yfir aðalhellinum á þeim parti, en lenging við þverhellinn ofanverðan. Inst í skotinu er gat niður úr loftinu ofanum mæli aðalhellisins, ál 1/2 al. vítt. Í aðalhellinum eru á 2 stöðum berghöld í ræfinu, og á einum stað í klettinum úti, norðanmegin. Þau eru því líkust, sem hálfir bollar séu höggnaðir inn í bergið, tveir hvor á móti öðrum; verður þá haft milli þeirra og er þar höggið gat á. Bæði í aðalhellinum og þverhellinum er ræfið eins og reglulega mynduð bogahvelfing og gaflarnir eru skarpt afmarkaðir. ... Nokkur hluti gjögursins sem er bak við klettinn gengur innundir hann, og innundir gafl aðalhellisins, er þar nú afhlaðin lambakró." Vísar í 250 gráður, að hluta lagaður af manna völdum. Rákir og holur í veggi þar sem hvelfing byrjar bendir til loftútbúnaðar. Gat í N-enda sem er sveigður, e.t.v. heylúga. Timburpil skilur hlöðu og fjárhús nú. "Í sýslulýsingu Þorsteins Magnússonar á Móeiðarhvoli 1744 segir: "Eitt þessara steinhúsa, á Hrutafelli undir Eyjafjöllum, er það sérstæðasta, þar sem hægt er að ganga inn í fjall eins og kapellu og fyrir forhellinn eru gjörðar dyr með læsingu, skráarleufi og þili með gluggum umhverfis. Rúmið inni er svi stórt og hátt að hið efra er hægt að skilja frá hinu neðra með lofti." Rútshellir hefur í fornöld verið mannabústaður. í manna minnum hefur hann verið notaður sem heyhlaða og snemma á þessari öld var byggt framan við hann fjárhús. Hellisgjörgið bak við Rútshelli var notað sem hjallur. Þar var þurrkaður þvottur, harðfiskur og eldsneyti. Uppi í Hrutafelli var reipaból bóndans. Í öðrum hellum voru húsið hældar og reiðingar þurrkaðar." Segir í Sunnlenskum byggðum. - 1981 þegar skráning fór fram, var hellirinn fullur af heyi. Vegagerðin vildi losna við fjárhúsið og flest útihúsanna til að rýma fyrir vegagerð. Bóndinn hafði ekki gefið leyfi. Páll í Árkvörn tekur Rút hafa verið einn að félögum Þrasa landnámsmanns sem hafði sett hann þar sem landvarnarmann á takmörkum landnáms síns. Aðrar þjóðsögur telja Rút þennan hafa verið sakamann, óvinsælan sveitahöfðingja eða tröll, sem héraðsbúar hafi endanlega unnið á með að höggva gat á hellisgólfið undir rúmi hans og leggja hann í gegn um það. ÁH 1991: "Tveir manngerðir hellar eru höggnaðir inn í höfðann. Stóri hlöðuhellirinn er beinn og hvelfdur, a.m.k. 20 m langur. Framan við hann er hlaðið fjárhús. Gaflinn er gerður úr stórum hleðslusteinum en efsti hluti has er úr steinsteypu, hellur og torf í þaki. Húsið var fyrst byggt um 1917 en hefur verið endurbætt oftar en einu sinni síðan. Litli hellirinn, Stúkan, gengur hornrétt á þann stóra. Hann er einnig beinn, hvelfdur og reglulegur. Grunnflötur er 8,05 x 2,40 m2. Hann er lægstur við dyr, tæpur metri á hæð, en hækkar mikið inn og verður hæstur nær 3 m. Kross er höggvinn í bergið fyrir miðjum gafla upp við þak. Hann er 35 x 22 cm, strikin eru 4 cm á breidd og krossmiðjan er 22 cm frá grunni. Gamlar lýsingar á hellinum nefna ekki krossinn. Op eru á milli hellanna. Matthías Þórðarson tók ljósmynd af Rútshelli einhvern tíma um 1920. Þá var ekki búið að reisa fjárhúsið framan við hann. 1992: "Rútshellir skiptist í tvennt, Aðalheli og Stúku, sem gengur hornrétt á aðalhellinn miðjan. Framan við hann er fjárhús, en á þessari öld hefur hellirinn lengst af verið notaður sem heylaða. Lengd aðalhellis

mældist 16,3m frá botni og út í fjárhúsið sem stendur við hann 82. og 3. mynd). Hann er beinn en þrengist lítið eitt inn á við, mesta breidd er 4,8m en innst, þar sem hann er mjóstur, er hann 3,7m. Lofthæðin er nokkuð jöfn. Yst er hún víðast 2,5-2,7m, en innst 2,2m. Í munnanum er gróf í gólfinu og í henni eru þrep upp í hellinn. Þau eru þrjú en hafa ef til vill verið fleiri, neðstu þrepin sjást ekki og efsta þrepið er eytt af langvarandi slitli, svo þar er einungis ójafn halli upp í hellinn. Gólfið þar inn af er óslétt og hallar upp á við inn hellinn, er um 1,6m hærra innst en yst. Áberandi dæld er í gólfinu sem teygir sig utan frá munna og inn fyrir miðjan helli. Dædin er óregluleg í lögun og óslétt í botninn og stingur að því leyti í stúf við aðra hluta hellisins. Engin merki um flór eða lokræsi er að sjá en vatnshalli er alstaðar út. Þó verður ekki vart við leka nema út við munnan. Með norðurvegg er áberandi slétt ræma sem afmörkuð er með rás í gólfinu. Rásin er víðast 5-10 m breið en grunn. Sums staðar er hún þó eydd. Ræman er víðast 20 cm breið og liggur nokkuð jafnt hallandi frá munna og inn undir botn, þar sem hún endar tæpan metra frá gaffli. Samskonar ræma og rás er meðfram suðurvegg en halli þeirra er ekki eins jafn og norðanmegin og þar er fólfið heldur ekki eins slétt. Utarlega í hellinum eru þrjár kringlóttar holtur, eins og eftir stoðir ó gólfinu, stærsta holan er 15 cm djúp þar sem hún er dýpst og önnur við hlið hennar 12 cm, en sú þriðja, sem er út undir norðurvegg, er örgrunn. Loftið er mun sléttara og jafnara en gólfið með fínum höggförum í berginu sem sýna að nostursamlega hefur verið að verki staðið er hellirinn var gerður. Loftið er hvelft og bogamyndað innan til, en ysti hlutinn er flatur og bungar á kafla lítið eitt niður á við. Innarlega er sporöskjulaga op í miðri hvelfingunni sem gengur upp í Stúkuhellin. Það er 50x80 cm að stærð og bergþykktin í því er 40 cm. Loftinu hallar upp á við frá muna líkt og gólfinu. Innan við opið á hvelfingunni lækkar það þó og hallar í andstæða átt á kafla en heldur svo áfram sama halla og fyrr inn að gaffli. Ysta lag bergsins, veðrunarhúðin, er ljósbrún með hvítum yrjum og hún þekur hellinn að mestu að innan. Út við munnan aka veggirnir lit af grænleitu þörungagróðri og mosa og þar vex tófugras niður úr rjáfínu. Smágöt hafa dottið í veðrunarhúðina á stöku stað, einkum meðfram mjórri sprungu sem skásker innsta hluta hvelfingarinnar, og þar sér í dökkleitt ferkst móberg undir. Veggirnir, sem upphaflega hafa verið slétt höggvir líkt og loftið, er settir ótal holur, hillum og berghöldum. Holurnar eru ýmis nokkuð hringlaga eða aflangar upp og niður. Einnig sjást ferstrend bitaför. För eins og eftir skilrún eru á veggjunum 4,5m innan við munna (miðað við neðsta þrep) óljós þó. För eftir einhverskonar skilrúm eða milliveggi sjást víðar, en vergi annars staðar má rekja þau þvert yfir hellinn. Inn undir hellisgafli, 10-15 cm frá vegg, eru lóðréttar grópir báðum megin niðri við gólfið, líkt og þar hefði verið timburverk fyrir gaflinum. ... Stúkuhellirinn eða Stúkan er falleg smíð. Inngangurinn að utan er freur lágur, sveigmyndaður efst en neðri hluti hans sést ekki fyrir hleðslu sem þar er. Frá inngangi eykst lofthæðin upp í 3,5m háa hvelfingu. Veggirnir eru bogsveigðir inn frá munna, lóðréttir neðan til en engin glögg skil verða þar sem hvelft þakið tekur við. Stúkan er öll áferðafallegri að innan en Aðalhellirin og gólfið er lárétt og slétt. Meitilför sjást vart í veggjum og lofti en á örfáum stöðum eru smágöt í veðrunarhúðina, aðallega meðfram sprungu sem gengur þvert yfir loftið utanvert. Innst í hellinum er bálkur mkill höggvinn í bergið, rúmstæði Rús, samkvæmt þjóðsögum. Þar verður 1,7m upphækkun á gólfinu. Veggurinn upp í rúmið, rúmstokkurinn, er brattur en ekki lóðréttur. Þrjú óglögg þrep eru í honum við munann niður í Aðalhelli. Enn óleggri þrep eru lengra til hægri. Rúmbotninn er slétur, 1,5 m á breidd og 2,7 m á lengd. Þaðan eru 2 m upp í þak þar sem hæst er. Gat er í rúmbotninum niður í Aðalhelli. Það er ekki fyrir miðju rúmi, heldur nær austurvegg og alveg við hellisgafli. Raunar hefur þurft að taka aðeins úr gaflinum fyrir gatinu. Á veggjum Stúku eru bitaför, 5 í röð beggja vegna, öll í sömu hæð og botn rúmsins. För í austurvegg eru slétt að neðan en bogsveigð að ofan, 10-13 cm djúp. Förin á vesturvegg eru grynri og með gróp út frá sér til að smeygja bitum í sæti sín. Í inngangi eru för eftir þvertré sem tengjast dyraumbúnaði eða þili sem þar hefur verið. Einungis efstu förin sjást, líklega eru fleiri bak við hleðsluna. Berghöld eru aðeins þrjú. Eitt tákn er á vorum vegg út undir inngangi og einfaldur kross á gaflvegg. Aðrar áletranir sjást ekki. Skammt innan við hleðsluna í inngangi eru tvær holtur í gólfinu. Sú innri er 28x63 cm á kant og 12-14 m á dýpt. Hin er ferningslaga 40x40 cm og sá barmur hennar sem að inngangi snýr eilítið bogsveigður. Hún er 20-25 cm djúp. Utar er lítil upphækkun í gólfinu. Þar hefur verið skilin eftir 25 cm hár móbergspallur þegar hellirinn var höggvin úr. Hann er í grófum dráttum þríhyrningslaga og stendur topphorn þríhyrningsins út á gólfið, út á móts við holurnar, en grunnlína hans er samgróin veggnum. Um 30 cm frá horni steinsins er ferningslaga bolli höggvinn í hann 9x9 cm, dýpi 8-9 cm. Skarð er í barm hans. Fyrir miðri innri brún steinsins er berghald." Niðurstæða greinahöfunda er á þá leið að í Rútshelli hafi verið smíðja. "

**Heimildir:** JÁM I, 33; SB IV, 14-15; FF, 117-118; Haraldur Matthíasson, 57; Páll Sigurðsson: StSÍ II, 508; Manngerðir hellar, 257-266; BJ "Rannsókn í Rangárþingi sumarið 1901" Árbók 1902, 26-27; HG/ÁH: "Rútshellir" Árbók 1995, 37-47; ÁG: Friðlýsingarskrá, 64

## RA-006 Hrútafellskot

5 hdr 1709. Hjáleiga Hrútafells, byggð fyrir manna minni. "Hrútafellskot efra stóð um 80 m suðvestur frá Hrútafelli og Hrútafellskot syðra 900 m suðvestur frá efra kotinu. ... Óljóst er þó, hvort byggð hefst á báðum Hrútafellskotunum fyrir en um 1770 og ekki voru bæði samfelld í byggð eftir það. Efra-Hrútafellskot lagðist í eyði 1906, Syðra-Hrútafellskot 1937. Bæði liggja nú undir Hrútafell." (SB IV,55)

1709: "Tún og engjar liggja undir spjöllum af Kaldaklofsá, sem ábúandinn hefur með fyrirhleðslu getað hingað til nokkurn part af verndað, þó sýnist þessu býli mjög hætt fyrir ánni, er óvissan farveg framhлеypur; hefur stundum hjer að kvöldi vatnslaust verið, en að morgni bærinn umflotinn, orsakast þar af spillning á slægjum af leir og möl." (JÁM I, 34) 1924: Tún 2,8 ha, garðar 1585 m<sup>2</sup>

**RA-006:001** *Hrútafellskot efra* bæjarhóll bústaður 63° 3,1 7N 19 35 54V

"Hrútafellskot efra stóð um 80 m suðvestur frá Hrútafelli og Hrútafellskot syðra 900 m suðvestur frá efra kotinu. ... Óljóst er þó, hvort byggð hefst á báðum Hrútafellskotunum fyrir en um 1770 og ekki voru bæði samfelld í byggð eftir það. Efra-Hrútafellskot lagðist í eyði 1906, Syðra-Hrútafellskot 1937. Bæði liggja nú undir Hrútafell."

Bærinn stóð þar sem nú er tún rétt suðvestan við Hrútafellsbæinn.

Ávalur hóll.

Heimildir:SB IV, 55

**RA-006:002** *Hrútafellskot syðra* tóftir býli 63 30 58N 19 35 50V

"Hrútafellskot efra stóð um 80 m suðvestur frá Hrútafelli og Hrútafellskot syðra 900 m suðvestur frá efra kotinu. ... Óljóst er þó, hvort byggð hefst á báðum Hrútafellskotunum fyrir en um 1770 og ekki voru bæði samfelld í byggð eftir það. Efra-Hrútafellskot lagðist í eyði 1906, Syðra-Hrútafellskot 1937. Bæði liggja nú undir Hrútafell."

Stendur á flatendi vestan Hrútafells, um miðja vegu milli þess og Eyvindarhóla.

Vísar í 216 gráður, ferhyrðar 3 samsíða tóftir með steypum göflum. Steypt stétt framan við. Breidd vestasta húss 7.4 + næsta 13.2 + næsta 19.1. Lengd austasta 6, veggþykkt 2,5. Austan við, en áfastar, eru útflattari tóftir 3 húsa, e.t.v. útihúsa, breidd frá vestri c. 3, 4 og 5, lengd 6, 7.8 og 7.3.

Heimildir:SB IV, 55

## RA-007 Raufarfell eystra

40 hdr. að fornu mati, 55 hdr. 1709. Landnámsjörð Hrafns heimska. (ÍF I, 340-341). Heitir nú Rauðafell. Hrafn en heimski nam land að Rauðafelli eða Raufarfelli enu Eystra (ÍF I, 340-41). Raufarfells getið í Njálssögu. (ÍF XII, 415-420). Getið við of við í heimildum á 15., 16. og 17. öld, aðallega vegna jarðakaupa og landamerkaákvæðana (DI V, 572, DI VIII, 798, AI II, 175, AI VIII, 510, AI IV, 399, 401, 403). Bærinn nefndist Raufarfell fram á 18. öld, er nafnið breyttist í Rauðafell. (HÞ: "Rannsókn og leiðrjettingar ..." Árbók 1923, 16). Nú er hér þrífyllt: Rauðafell I er vestast. "Byggðin stendur sunnan undir Rauðafelli, í líðandi brekku, með gamalgróin tún til allra átta. ... Inn frá Rauðfellsbæjum, í átt til Kaldaklifs, eru grónar hlíðar undir hömrum allt inn að Seljavöllum og Króki, fögru haglendi fjalljarðar. Á austurmörkum jarðarinnar til fjalls kemur Kaldaklifsá undan skriðjökli og fellur eftir afar fögrum og sérkennilegum gljúfri uns heiðinni sleppir." (SB IV, 92, 95)

1709: "Slægjur sækja ábúendur annarstaðar, því engjar hefur aftekið Kaldaklofsá; heyskapur er sóktur í Miðbælis, Bakkakots, Lambafells, Ysta Bælis og Leirna lönd. ... Túnið hefur stóran skaða fengið af skriðum og liggur þessi jörð undir spjöllum." (JÁM I, 41) 1839:"Jörðin er sémileg að túnunum og hagagöngu og þó betri að engjum." (SSR, 18) 1924: Vesturbær: Tún 6,6 ha, garðar 3088 m<sup>2</sup> Miðbær: Tún 5 ha, garðar 2096 m<sup>2</sup> Tómas á Hrútafelli: Tún 1,7 ha, garðar 827 m<sup>2</sup> Austurbær: Tún 6,7 ha, garðar 1920 m<sup>2</sup>

**RA-007:001** *Raufarfell eystra* bæjarhóll bústaður 63 32 22N 19 35 50V

Áður stóðu allir bæirnir þar sem II er nú. "Mun bærinn hafa staðið á sama stað frá upphafi vega." Segir í

örnefnaskrá

Í Jarðabókinni segir: Slægjur sækja ábúendur annarsstaðar, því engjar hefur aftekið Kaldaklofsá; heyskapurinn er sóktur í Miðbælis, Bakkakots, Lambafells, Ysta Bælis og Leirna lönd. "Byggðin stendur sunnan undir Rauðafelli, í líðandi brekku, með gamalgróin tún til allra átta" segir í Sunnlenskun byggðum. **Heimildir:**ÍF 1, 340-41. JÁM 1, 39-41. SB IV, 95; Ó-Rauðafell, 1; Túnakort 1924

#### **RA-007:003** *Rauðfellshellar* hellir fjárhús

Nokkurn spöl austan bæjarhúsa, norðan vegar "Rauðfellshellar eru í fjallshlíðinni nokkuð inn frá byggðinni á Rauðfelli. Um 1890 var þar eitt lítið fjárból." Segir í Sunnlenskum byggðum.

Í aflíðandi grasi gróinni brekku norðan vegar.

Samsteypa af hellum, tóftum og rétt. Vísar í 200 gráður. Stærri hellir hefur jötur höggnað í vegg, 8.5 x 2.6, hæð 1.9. Vestan við annar hellir, 4 x 2,4, hæð 1.7; e.t.v. fyrir hey. 2 ferhyrmdar tóftir, 4.8 x 6.8, dýpt 2 & 4.6 x 4, dýpt 1.6, veggjaþykkt 2. Bogadregin hleðsla í norður frá þeim, breidd 5.6, dýpt 1.5. Grafið inn í hlíð. Þakhellur. ÁH 1991: "Rauðfellshellar eru í gróinni grösugri hlíð um 1 km fyrir austan bæinn á Rauðafelli í 30-40 m hæð yfir flatlendinu ögn vestan við nýlegan sumarbústað. Hellarnir munu vera gamlir og á síðasta tug 19. aldar voru þeir orðnir hálffullir af mold og skriðu. Þá tók Sveinbjörn Sveinsson á Rauðafelli sig til og hreinsaði þá út og lagaði vel. Þar kom eldhúsaska upp úr gólfinu. Framan við hellana hlóð hann fjárhús úr völdu mógrjóti. Að verki loknu felldi hann marmaraplötu í hellisbergið með ártalinu 1892 og þar er hún enn. Hellarnir voru notaðir sem fjárhús fram yfir 1930. Nú þjóna þeir sem skjól fyrir búpening. Utan við þá eru tóftarbrott fjárhúsanna ennþá vel glögg. Hellarnir eru sérkennilegir að því leyti að þeir eru höggnaðir inn í móbergsklett sem hefur fallið úr björgunum þar fyrir ofan. Kletturinn er á kafi í gróinni hlíðinni þannig að ekki sér í hann nema við hellismann. Þar sést hvernig lagskiptingin í honum stendur upp á rönd. Vestari hellirinn sem er hinn minni þeirra, er höggvinn þannig að gólfið nær niður úr klettinum og sér þar í jarðveg undir. Hinn hellirinn liggur ögn hærra og sýnist eins og þá hafi þess verið gætt að fara ekki niður úr bjarginu. Innst hefur verið klappað inn í gegnum klettinn og inn í næsta bjarg fyrir innan. Nokkurt bil er þar á milli, sem hlaðið hefur verið í, en talsvert grjóthrun hefur þó orðið inn í hellinn á þessum stað. Innarlega vinstra megin í hellinum er breið hilla í vegginn með hvelfdum hliðum og baki, líklega ætluð fyrir ljósfæri. Utar í saman vegg eru tvær óvandaðar hillur. Jötubekkur eða set er höggvið í stærri hellinn austan megin. Utarlega í vinstri vegg er berghald uppi í hvelvingunni og annað í innanverðu tjáfi austan megin. Marmaraplatan er á miðjum vinsti vegg."

Sveinbjörn Sveinsson frá Rauðafelli III, afabróðir Þóru á Rauðafelli I, gerði fjárhúsin 1892 með því m.a. að hola hellinn innan. Nafn hans ásamt ártali er á hvítum steini sem hann fann á aurunum og er greiptur inn í hellisvegg. "Sveinbjörn Sveinbjörnsson á Rauðfelli, hófst þá handa, hreinsaði brott mold og skriðu úr tveimur samliggjandi hellum, sem þarna voru, og lagðist vel til. Að verki loknu hjó hann ártalið 1892 á marmaraplötu og felldi í hellisbergið. Framan við hellana hlóð hann fjárhús úr völdu mógrjóti." Segir í Sunnlenskum byggðum.

**Heimildir:**SB IV, 15; Manngerðir hellar 255-257; ÁG: Friðlýsingarskrá, 64

#### **RA-008** *Raufarfell ytra*

40 hdr. 1695/97/1709 með afbýlinu Selkoti sem reiknast V hdr. 80 álnir. "[1179]: Tiund heima manna liggur til kirkio [í Miðbæli] ok fra Ravfarfelle env vestra ok syngia Þangat .xij. messor." (DI I 255 [Miðarnarbælis]) 1489: 10 hdr jarðarinnar seld (DI VI, 675). Jörðin nefnd Raufarfell fram á 18. öld en þá breyttist nafnið í Rauðafell. (HP: "Rannsókn og leiðrjettingar ..." Árbók 1923, 16) Búið til 1958, jörðin lagðist undir Raufarfell III. Á Raufarfelli var fjórþýli um aldamótin, austurbær, miðbær, suðurbær og vesturbær. (SB IV, 92)

1709: "Fjallhagar jarðarinnar eru mjög spiltir af skriðum og blástri, líka skemma túnið skriður mikilega. Engjar og hagar á sljettlendinu stórlega fordjarfað og næsta alt í burt af yfirgáangi Laugarár." (JÁM I, 42) 1839:"Hún er góð að tünnum, en nokkuð miður að útslægjum, hagar mjög litlir." (SSR, 18). 1924: Vesturbær: Tún 2,4 ha, garðar 1252 m<sup>2</sup> Miðbær: Tún 3,7 ha, garðar 1655 m<sup>2</sup> Suðurbær: Tún 3,9 ha, garðar 1674 m<sup>2</sup> Austurbær: Tún 4,4 ha, garðar 1831 m<sup>2</sup>

**RA-008:001** *Raufarfell ytra* bæjarhóll bústaður

### **RA-008:002** heimild um bænhús

RAUFARFELL VESTRA UNDIR EYJAFJÖLLUM (R) (MIÐBÆLISÞING) - BÆNHÚS

[1179]: Tiund heima manna liggur til kirkio [í Miðbæli] ok fra Ravfarfelle env vestra ok syngia Þangat .xij. messor; Máld DI I 255 [Miðarnarbælis]

[1332]: [til Miðbælis] liggur tivnd af tueimur bæivm. er annat bænhvys oc tekzr af half mork; Máld DI II 679 [Miðbælis]

### **RA-009 Selkot**

Hjáleiga ytra Raufarfells V hdr. 80 álnir. 1709. 1584: Selkot nefnd í vitnisburðarbréfi (AI IV, 400). Ekki vitað hvenær jörðin byggðist fyrst. "Heiðarland er sameiginlegt með Raufarfelli, en að öðru á jörðin nú sérskipt land." (SB IV, 91)

1709: "Högum og engjum spillir Laugará, eins og heimajörðunni. Slægjur eru hjeðan sóktar annarstaðar til, eins og frá heimajörðunni sjálfri." (JÁM I, 43) 1839: "Hér eru rétt góð tún og engjar að því lagi, en hagar litlir. Túnið er undir áföllum af læk, rétt fyrir austan sem á vetrum í leysingum færir grjót niður undir bæ og hefur túnið þar við liðið mikinn skaða." (SSR, 18). 1924: Tún 4,5 ha, garðar 1610 m<sup>2</sup>.

#### **RA-009:001** *Selkot* bæjarhóll bústaður

Í hlaðinu NV af bænum

Tún á þrjá vegu, fjós og hlaða á einn veg.

Gamli bærinn stór þar sem nú er fjós og hlaða. Var torfbær þar til 1929 þá steinsteyptur, 3 burstir. Nú hefur fjósið og hlaðan verið byggð á staðnum en enn standa kofar utan þeirra sem tilheyrdi gamla bænum.

(i)Kofi er norðaustar, að utanmáli er breidd hans 5,8m, lengd 5,2m í 312°, steypur gafl. (ii) SV af er lítill kofi, grjóthlaðinn gafl líka, torfþak. Breidd framhliðar (i) og (ii) að dyrum 7,9-8,4m. Dyr sem hlaðið er yfir. (iii) Næst í röðinni er kofi sem snýr þvert á hina, vísar í 230°. Breidd (i) + (ii) + (iii) er 16,6m. Grjóthlaðinn gafl líka, bárujárn ofaná, torf á þaki. Inni hafa upprunalega verið tvær stoðararðir með þvertré + dverg. Moldargólf. Skemma. Breidd að dyrum 5,1-6m (dyr), alls 7,7m.

**Heimildir:**Túnakort 1924

### **RA-010 Lambafell**

20 hdr. 1709, þá nefnd eyðihjáleigan Vindás. 1480: jörðin nefnd í máldaga kirkjunnar í Holti (DI VI, 330) "Jörðin lá löngum undir áföllum af völdum Laugarár og Svarðbælisár." Seljavellir helmingur Lambafellstorfu, býlið flutt þangað 1859 en áður hafði verið lítið kotbýli þar.(SB IV, 89)

1839: "Jörðin er heldur túnalítill, en útslægjumikil og fjárhagar á vetrum rétt góðir. Bæði engjar og tún eru undir áföllum af Laugará að austan og Svaðbælisá að vestan, jörðin er þó enn furðu, lítið af sér gengin." (SSR, 18). 1924: Tún 2,8 ha, garðar 1490 m<sup>2</sup>

#### **RA-010:001** *Lambafell* bæjarhóll bústaður

"Tvíbýli var á Lambafelli frá því um 1700 og fram til 1859 en þá var annar bærinn fluttur inn á Seljavelli. Byggðin stóð við suðvesturhorn Lambafells á fremur skjólsælum stað. Um 1912 flutti Pétur Hróbjartsson bóndi á Lambafelli bæinn um 350 m austur með Lambafelli sökum ágangs Svarðbælisár. Hafði áin þá brotið þvert suður um Lambafellstún og heim að bæjarvelli. Traðarkjaftinn gamla og hluta af túngarði hefur til skamms tíma mátt sjá vestan við farveg árinna." Segir í Sunnlenskum byggðum. "Lambafell var lengi tvíbýlisjörð. Um miðja 19. öld flutti Guðmundur Gíslason, bóndi á Lambafelli, bæ sinn á eyðibýlið Seljavelli austan í Lambafellshálsi. Hefur þar haldizt byggð síðan. ... Laust eftir aldamótin 1900 flutti Pétur Hróbjartsson, bóndi á Lambafelli, bæinn frá útsuðurhorni Lambafells að landsuðurhorni fellsins. Var áin þá komin fast að bænum og búin að eyða mestu af túni hans." Segir í örnefnaskrá Í NV frá bænum, út með hlíðinni.

Á rennur rétt vestur af, suður af eru aurar árinna, norður af bænum er brött grasi vaxin brekka upp í hamrana.

10 hús hafa verið í röð, framhliðin vísar í 210°, rétt vestan við vestustu tóftina er varnargarður árinna, ef til vill hefur eitthvað horfið í hana. (i) Vestasta húsið var sauðahús, breidd 5,7m + veggjaþykkt milli (i) og (ii) 7,5m, lengd 3,6m + (ii) breidd 11,5m + veggjaþykkt 13,5m, lengd 6,6m. innanmál + (iii) breidd 18,4m +

veggjabykkt 21,3m, lengd 7,9m að innanmáli, + (iv) breidd 22,6m + veggjabykkt 24,8m, lengd : veggjabykkt 1,9m + 8,8m að innanmáli, + (v) breidd 27,4m + veggjabykkt 29,2m lengd frá norðurgafli sbr (iv) 3,8m + (vi) breidd 32m + veggjabykkt 33,1m, lengd frá norðurgafli 7,9m, + (vii) breidd 35,5m + veggjabykkt 38m, lengd frá suðurgafli 8,1m, + (viii) breidd 39,7m + veggjabykkt 41,5m, lengd frá suðurgafli 6,1m, + (ix) breidd 47,6m + veggjabykkt 49,3m, lengd frá suðurgafli 6,1m, + (x) nýlegri tóft, virðist byggð ofan í aðra sem gægist norður af henni, breidd 52,1m + veggjabykkt 53,9m. Austur af (x) út frá norðurgafli er hleðslustúfur breidd alls um 70m með honum. Ytri brún suðurgafls (iv), er í línu við suðurgafli (iii). Eldri bygging er aftan við (x) veggjabykkt 1,35m að ytri veggjabrún (x) 3,2m. (x) að innanmáli er lengd 3,7m, breidd 3m, opin í suður, hæð mest um 1,5m. Búið var í bænum til 1913, þá fluttur austar, en þaðan 1967 þangað sem hann er nú. Teiknaður upp af Sigurði Óskarssyni á Hellu.

**Heimildir:**SB IV, 89; Ö-Lambafell og Seljavellir, 1

**RA-010:002** *Seljavellir* bæjarstæði býli/sel 63 33 25N 19 37 48V  
"Tvíbýli var á Lambafelli frá því um 1700 og fram til 1859 en þá var annar bærinn fluttur inn á Seljavelli. Byggðin stóð við suðvesturhorn Lambafells á fremur skjólsælum stað. ... Býlið Seljavellir er helmingur Lambafellstorfu. Bærinn stendur sunnan undir Lambafellsheiði í gróinni hlíð. Vestan hans tengir Lambafellsháls heiðina og Lambafell, sem fornbærinn stóð sunnan undir [001 ?]. Örnefnið Seljavellir bendir til miðaldaselstöðu frá Lambafelli. Um 1774 virðast Sigvarði Jónsson og Oddlaug Þorsteinsdóttir reisa bæ á Seljavöllum og hélst sú byggð til 1781. Árið 1859 flutti Guðmundur Gíslason sjálfseignarbóndi á Lambafelli þaðan úr tvíbýli, tók ofan öll hús og byggð að nýju upp inni á Seljavöllum." Segir í Sunnlenskum byggðum.

2 steypar burstir af gamla bænum, seinna sameinað í eitt til að gera hlöðu; stóð aftan við núverandi bæ. Upphaflega torfbær; sér enn í grjóthleðslu að austanverðu.. Fjós og fleiri útihús voru austan við. Hafa nú vikið fyrir nýjum byggingum. 1924: Tún 4,1 ha, garðar 1604 m<sup>2</sup>. Bæjarhóll og 3 útihús á túnakorti.

**Heimildir:**SB IV, 89-90; Túnakort 1924

## **RA-011 Bakkakot**

10 hr. 1709, þá tvíbýli á jörðinni. 1332: Jörðin nefnd í máldaga Ytriskógakirkju, þá tilheyrði hálf landið kirkjunni.. (DI II, 676). Skóga og Merkjureignir muni hafa lagst undir konung líklega á 15. öld. Konungseign. "Á eystri bakka Bakkakotsár, skammt sunnan Suðurlandsvegur, ber háan hól upp yfir flatlendið. Þar stóð bærinn Efra-Bakkakot og um 730 m suðvestur frá bæjarstæðinu, í beina stefnu á Stóru-Borg hina fornu, er rúst Syðra-Bakkakots. Þessi býli voru tengd Skógverjum hinum fornu og byggðinni í Ytri-Skógum og austur í Króki (Drangshlíð, Skarðshlíð). Einn vottur þess er sá að býlin voru í Skógasókn, að nokkru sem hólmi inni í Eyvindarhólasókn. Efra-Bakkakot var miklu eldra að byggingu. Það virðist komið í byggð um 1300 og fremur sem lögbýli en hjáleiga. Við austurmark jarðarinnar áttu Drangshlíð og Skarðshlíð slægjulönd - og eiga enn - svonefndar Drangshlíðar- og Skarðshlíðarhólma. Bærinn hefur verið settur á bakka en vart hefur Bakkakotsá þá verið til í núverandi farvegi, því vestan hennar eru Helgubakki í Bakkakotslandi og sunnar er Rauðsbakki, sem einnig var í landi Bakkakots vestarn árinna. Bakkakot fylgdi Skógarreignum í kógnsgarð 1393. ... Ámundi leyfði bygging Syðra-Bakkakots um 1670. Hlaut það þriðjung Bakkakotstorfu." Efra-Bakkakot í eyði frá 1870, en Syðra Bakkakot í eyði frá 1895. (SB IV, 59-60)

1709: "Engjum spillir Kaldaklofsá, með grjótsáburði um vetur, en leir og óklárendum á sumur." (JÁM I, 38) 1839: "Eru þar engin tún, en útslægjum nokkuð miklar og ekki mjög slæm hagaganga." (SSR, 17)

**RA-011:001** *Efra-Bakkakot* bæjarhóll bústaður

Efra Bakkakot, nefnt eftir að tvíbýlið var stofnað , þá 6 hndr, 80 álnir. Efra Bakkakot í eyði frá 1870. Bær þessi stóð tæpan kílómetur í NA frá Syðra Bakkakoti, rétt austan við Laugará, ekki langt sunnan þjóðvegur. Bæjarstæðið er nú geysihár hóll sem ber hátt á sléttlendinu og er haglendi allt um kring. Stendur rétt við A bakka Bakkakotsár, nálægt þjóðvegi.

Sléttlent haglendi um kring.

Gríðarstór hóll, langhlið virðist vísa í 300°, framhlið þar sem sér móta fyrir a.m.k. 3 húsum vísar í 206°. Að baki hefur líklega verið kálgarður. (i) Austasta hús, breidd 3,6m + (ii) næsta 6,9m + (iii) næsta, sem snýr líklega opinu úr í S, hafa líklega haft trégafla (iii),m þvert á, en með dyrum þangað lengd (i) 5,4m, hæð ef til vill um 5m. (iv) Aftan við (iii) og (ii) er stór ferhyrnd dæld, Langhlið í 206° 7,9m, breidd 8,6m.



## RA-012 Klömbur (Klambrar)

10 hdr. 1709. Stóruborgarkirkjueign [1332]: Máldagi kirkjunnar á Stóruborg. Þá á kirkjan Klambaland. (DI II 678). JÞ telur að máldaginn sé frá 1353 AM fasc. X, 20 HÞ telur Klömbur rétt kvk, et. (HS. Rannsókn og leiðrjettingar ..." Árbók 1923, 15). "Jörðin var forn hjáleiga Stóru-Borgar og var séreign Borgarkirkju svo lagnt aftur, sem sögur ná, og til niðurfalls kirkjunnar um 1700. ... Jarðarinnar getur í kirkjumáldaga í Borg frá um 1300." Jörðin í eyði frá 1968.

1709: Yfir engjar flytjir oftleiga Kaldaklofsá og ber á þær leir og grjót, sýnist bæði tún og engjar fyrir spjöllum liggja." (JÁMI, 43) 1839: "Jörðin er sæmileg að túnum, en með litlum og slæmum útslæggjum og enn verri og minni högum." (SSR, 17). 1924: Tún 4,7 ha, garðar 1844.

### RA-012:001 Forna-Klambra bæjarhóll bústaður

"Bærinn stóð að upphafi þar sem hét Forna-Klambra, um 100 m norður frá austurbænum í Borg. Sú rúst brotnaði niður í Kaldaklifsa á um það bil einni nóttu laust fyrir 1960. Bærinn var fluttur þaðan í löngu liðinni tíð í norðausturhorn Borgarlands, upp frá Eyvindarhólum." Segir í Sunnlenskum byggðum. "Klambra stendur til landnorðurs af Stóru-Borg, en áður stóð hún norðan við Stóru-Borgarbæ hinn síðari, á bakka Kaldaklifsa, sem þar hefur nú farveg. Heitir þar Forna-Klambra." Segir í örnefnaskrá

Heimildir:SB IV, 60; Ö-Stóra-Borg, 1-2

## RA-013 Eyvindarhólar

24 hdr. 1696, kirkjustaður. Jörðin nefnd í landnámu, þangað fór Eyvindur Baugsson sem búíð hafði í Eyvindarmúla í Fljótshlíð eftir víg Sigmundar sonar Sighvats rauða á Bólstað (ÍF I, 352). c. 1200: Jörðin nefnd í kirknaskrá Páls biskups, (DI XII 6) "[1332]: Holar. gamall maldagi. Mariukirkia j holum a heimaland allt. med gognum oc giædum." (DI II 677-678) "[1371]: ii. Mariu kirkia j holum a heimaland allt med gognum og giædum." (DI III 259) 1553: Máldagi kirkjunnar (DI XII 646) 1575: Máldagi kirkjunar (DI XV 673)

1709: "Skógur er kirkjunni eignaður í Lángaseni, sem kallast Hólaskógur íhennar máldögum, en nú er hann öreyddur og til að so litlu sem engu gagni. Afrjettarítak á og kirkjan, er heitri Hólatúngur, sem Eyjafjallajökull er að miklu leyti yfirsiginn, so haldið er þar kunnir nú ekkium sumur af forsorgast meir en hjer um 20 lömb." (JÁMI, 35). 1847: "Mótekja er engin, svo haug verður líka að nota til eldiviðar; en hlynnindi eru talin: hægur sjáfarafli og trjáreki fyrir jarðarinnar land, þó sjaldan sé að miklu verði." (JJ, 47). Nýbýli Eyvindarhólar II. "Sjórinn gekk um aldir á land staðarins og Kaldaklifsa eyddi gróðurlendi. ... Sandfok frá fjöru hefur oft gengið yfir haga og tún og Eyvindarhólum og Hólahverfi, en melgróður í sandrækt hefur nú heft það til mikill muna." (SB IV, 56-57)

1709: "Túnum, engjum og úthögum staðarins spillir mjög Kaldaklofsá, er sjerdeilis nú ú ár hefur þar yfirhlaupið, og mikið fordjarfað með leiri og óklarendum; líka högunum grjót og leir, so og blástur og sandfjúk af fjörunni." (JÁMI, 35-36). 1839 E auk hjáleiga: "Landkostir eru sáraumir í þessu hverfi, þar eð útslæggjur eru allar komnar í sand af sandfoki af fjörunum, svo ekkert er til slæгна nema túni, sem mjög er þverbrestasamt, bæði vegna ábúðarleysis og sandágangs. Hagarnir eru líka svo litlir að skepnur færa lítinn ávöxt á sumrum. Undir áföllum liggur þetta hreysi af sandfoki og hefur þess vegna mikið af sér gengið." (SSR, 17) 1847: "Prestsetrið er bæði mjög hagalítið og útslægnalaust, en túnið er stórt, og fást af því í meðalári 200 hestar." (JJ, 47) 1924: Tún 8,7ha, garðar 1948m2.

### RA-013:001 Eyvindarhólar bæjarhóll bústaður

"Talið er að bærinn hafi í öndverðu staðið þar sem nú heita Nónhólar í brún graslendis suður við fjöru. Þar má enn (1978) sjá merki til bygginga." Segir í Sunnlenskum byggðum. "Suður frá Krókvelli eru Nónhólar í bakkabrúninni suður við fjöru. Þeir voru þrír, en eru nú mjög eyddir af landbroti. Þarna stóðu Eyvindarhólar í fornöld. Byggingagrjót hefur sézt í bakkabrúninni til skamms tíma." Segir í örnefnaskrá Í Jarðabókinni segir að jörðin hafi átt reka fyrir sínu landi, gagnlegan. Skógur í Langanesi, Hólaskógur, var jörðinni eignaður, en var nú öreyddur. Afréttarítak í Hólatungum átti kirkjan einnig, en Eyjafjallajökull

hafði sigið þar yfir. Kaldaklofsá og sandfor af fjörum spilltu tünnum, engjum og úthögum. Torfristu til heyaumbúnaðar þurfti að sækja í aðrar jarðir.

Þáhellur og veggjasteinar dreifðir í fjörinni

**Heimildir:**SB IV, 56; Ó-Eyvindarhólar, 1

#### **RA-013:034** heimild um kirkju

EYVINDARHÓLAR UNDIR EYJAFJÖLLUM (R) -Maríu

c. 1200: Kirknaskrá Páls, DI XII 6

[1332]: Holar. gamall maldagi.

Mariukirkia j holum a heimaland allt. med gognum oc giædum.

x. kugilldi.

kalek gylltann oc messuklædi þrenn. þriu alltara klædi. kistur ij. kluckur iiij oc biollu eina. iij kertistikur. vij. merkur vax. tiolld. glodarker. kross oc skrijn litil. kantara kap. munnlaugh. fontz vmbuning. Máld DI II 677-678

[1367]: Hítardalsbók, sjá [1371]; DI III 216

[1371]: ii. Mariu kirckia j holum a heimaland allt med gognum og giædum.

x. kugilldi bufiar.

kaleik gylldan. messuklæde tuenn. alltarisklædi þriu. kistur ij. kluckur iiij og biollu. iiij. kertestikur. ij. merkur vax. glodarker. krossar ij. skrijn med reliquijs. kantara kapu. munnlaug. fontt vmbuning.

porcio ecclesie a medan sera niall hefur bued arlega sex aurar.

Item þriu kugilldi eru hier j þessum maldaga. vj kyr og. ij. ær hins fimta tigar. Máld DI III 259

1553: Máld DI XII 646

1575: Máld DI XV 673

1709: Kirkjustaður og beneficium; JÁM I: 35.

1847: Prestsetrið er bæði mjög hagalítið og útslægnalaust, en túnið er stórt, og fást af því í meðalári 200 hestar. Á jörðinni sjálfri má þannig framfæra aðeins 3 kýr, 20 ær, 20 lömb og 4 hross, sé útheyskapur eigi keyptur að. Mótekja er engin, svo haug verður líka að nota til eldiviðar; en hlynnindi eru talin: hægur sjáfarafli og trjáreki fyrir jarðarinnar landi, þó sjaldan sé að miklu verði. Staðnum fylgja 3 kúgildi, en hjáleigurnar allar eru bygðar með 2 kúgilldum og 1 h. 25 al. lsk (að meðtöldum skips áróðri, 10 al. á hverri), sem geldst í smjöri og í fríðu. Af báðum annexunum og afteknu bænahúsi "í Borg" eru goldnir til samans 33 fd. smjörs. Fasteignar túnd er talin 135 al., lausafjár túnd, að meðaltali í 5 ár, 70 ½ al., heytollar 66 og dagsverk 39. Presturinn leggur uppgjafa prestum árlega 54 sk. JJ 47.

12.3.1890: Skóga- og Steinakirkjur lagðar niður og sóknirnar lagðar til Eyvindarhóla; (PP, 54) [landshöfðingjabréf]

16.11.1907: Eyvindarhólaprestakall lagt niður og sóknin lögð til Holts; (PP, 54) [lög]

**Heimildir:**Túnakort 1924

#### **RA-014** Syðra Hólakot

Hjáleiga Eyvindarhóla. 1709: "Bygð fyrir en menn til minnast, en hefur í eyði verið næstu 2 ár." Taldist ekki mega byggjast upp aftur. (JÁM I, 36) "Bæjarstæðið er suðaustur frá staðnum og standa þar nú fjárhús. .. Jörðin byggðist að nýju á 18. öld og hélst í byggð til 1912. Hún liggur nú undir Eyvindarhóla." (SB IV, 58)

1709: "Tünnum og högum hefur Kaldaklofsá stórlega spilt með grjóti, leiri og sandi, sem heldur sýnist aukast meir en afvendast." (JÁM I, 36)

**RA-014:001** Syðra Hólakot bæjarhóll bústaður

63 30 16N 19 36 25V

Stóð rétt sunnan við heimajörðina Eyvindarhóla. Í Jarðabókinni segir að þessi hjáleiga, sem var byggð fyrir manna minni, hafi verið í eyði í 2 ár. Í Sunnlenskum byggðum segir að hún hafi byggst aftur á 18. öld og haldist í byggð til 1912. Jörðin liggur nú undir Eyvindarhóla.

Þar sem bærinn stóð eru nú fjárhús sem voru enn í notkun 1980.

**Heimildir:**JÁM I, 36. SB IV, 58.

#### **RA-015** Efra-Hólakot

1709: "Hefur fyrir 20 árum flutt verið heiman frá staðnum, en hennar fyrstu bygging muna menn ei." (JÁM I, 36). Hjáleiga frá Eyvindarhólum "... stóð um 200m norður frá staðnum. ... Skortur á útslægjum gerði búskap jafnan örðugan á Efra-Hólakoti, sem átti í því sammerkt við Eyvindahóla og hinar hjáleigurnar. Flest hún eru nú felld í Hólakoti og jörðin í eyði frá 1957." (SB IV, 58)

1709: "Þetta býli liggur undir spjöllum af Kaldaklofsá líka sem heimastaðurinn sjálfur." (JÁM I, 37)

**RA-015:001** *Efra Hólkot* bæjarhóll bústaður 63 30 39N 19 36 57V  
Stóð norðan við vestasta bæ heimajarðarinnar Eyvindahóla. Í Jarðabókinni segir: "Hefur fyrir 20 árum flutt verið heiman frá staðnum, en hennar fyrstu bygging muna menn ei". Jörðin fór í eyði 1957 og er nú eign Eyvindahólabónða.

Í jarðabókinni segir: "Þetta býli liggur undir spjöllum af Kaldaklofsá líka sem heimastaðurinn sjálfur" Hóll sem vísar í 275 gráður. Dreif af hellum og veggjasteinum ofaná.

**Heimildir:**JÁM I, 36-7

## **RA-016 Krókvöllur**

Hjáleiga Eyvindarhóla. "Bærinn stóð við vesturjaðar Hólalands, beint vestur af Eyvindarhólum. Í seinni tíð a.m.k. fóru saman tún hjáleigunnar og staðarins. Hjáleigan er komin í byggð 1780 ... Jörðin liggur nú undir Eyvindarhóla." SB IV, 58

**RA-016:001** *Krókvöllur* bæjarhóll bústaður 63 30 29N 19 37 23V  
Stóð í túninu vestan við vestasta bæ Eyvindarhóla. Var komin í eyði 1780 segir í Sunnlenskum byggðum. Slétt tún.

Þar sem bærinn sjálfur stóð er nú útfluttur lágur hóll í túninu og var tóftunum jafnað út.

**Heimildir:**SB IV, 58.

## **RA-017 Stóraborg**

40 hdr. 1709 með Minni Borg sem er 10 hdr og Sitjanda sem er 6 hdr. 80 álnir að dýrleika. Er nefnd í einu hdr. kirknaskrár Páls, en er líklega yngri viðbót. (DI XII 6). "[1332]:Borg. gamall mældagi. Mariukirkia j borg a heimaland allt oc klambrarland." (DI II 678). ( JÞ telur að frá \* sé frá 1353 og að þetta muni vera Ámundi Guðmundsson en Ámundi Hallsson var prestur á Stóru Borg 1440 (AM fasc. X, 20).) "[1371]: iii. Mariu kirkia j borg a heimaland allt og [kla]mbraland." (DI III 259) Kirkjan á Stóruborg var fallin 1541. -Máldagi kirkjunnar (DI X 658) 1553: Máldagi kirkjunnar (DI XII 647). 1575: Máldagi kirkjunnar (DI XV 672-673)

Borgarkot einnig hjáleiga í eyði 1709. "Afréttar ítak er kirkjunni eignað, kallað Borgartúngur, sem mönnum þykir forsorga kunna um sumar 1 lömb, sígur Eyjafjallajökul á þetta takmark og spillir smásaman. Fjöru hyggja menn jörðina eiga fyrir sínu landi miðlum Hóla og Miðbælis, en hvort kirkjan á hjer nokkurn reka er óvíst." (JÁM I, 44) Bænhús var á jörðinni. "Um 250 m breitt graslendi er framan við bæinn og framan þess fjaran, 150 m á breidd. Árlega brýtur framan af graslendinu. Kaldaklifsá sker Borgarland að austan og brýtur þar bakka. Hluti af nýrækt Borgarbónða er austan árinna. Jörðin á upprekstur í Borgartungum milli Hrutafellsheiðar og Hólatungna og reka á Borgarfjöru." (SB IV, 61)

1709: "Engjum spillir Kaldaklofsá, líka túnnum nokkuð, en blástur af sandi mikilega stundum og liggja udnir meiri spjöllum." (JÁM I, 45). 1924: Vesturbær: Tún 1,7 ha, garðar 1265. Austurbær: Tún 1,8 ha, garðar 1020 m<sup>2</sup>.

**RA-017:001** *Stóraborg* bæjarhóll bústaður

"Niðri á strönd Austurfjalla, miðsvæðis, rís hár, einstakur moldarhóll og talar skýru máli um undanhald landsins frá hafi. Þarna stóð stórbýlið og kirkjustaðurinn Stóra-Borg frá um 1000-1840. Nú gengur stórbrim yfir bæjartættunna og máir þær út frá ári til árs." Segir í Sunnlenskum byggðum. "Bæjarstæði Stóru-Borgar hinnar fornu stendur nú frammi í sjávarvangi; bærinn var fluttur þaðan um 1840. Hafði þá fyrir skömmu orðið að taka kýr þar út um fjóspekju í sjávargangi." Segir í örnefnaskrá

Fornleifarannsókn fór fram á Stóruborg á árunum 1978-90. "Um það bil er uppgroftur hófst stóð hinn forni

bæjarhóll eins og eyja frammi á sandfjörinni og gekk brim upp í hann eða yfir hann á vetrum. ...Líklega hefur bæjarhóllinn í Stóruborg verið farinn að eyðast snemma á öldinni, en skömmu eftir 1960 sópaðist allur fjörusandur sunnan frá bæjarrústinni af völdum vatnsfalla og sjávar og tók hóllinn þá að eyðast hraðar. Sorphaugur var framan í hólnum og þar mátti sjá ýmsar minjar mannvista. ... Við eyðingu hólsins komu fram tættur víða á hólnum, bæði austan og vestan. Austan í hólnum varð vart við eldstæði, voru það litlir, samfelldir flekkir af eldlitum smásteinum. ... Það mannvirki sem augljóslega er elst, er lítil niðurgrafin "bygging," jarðhýsi. Slík hús eru vel þekkt annars staðar á Norðurlöndum, bæði á víkingaöld og miðöldum, og allnokkur hafa verið könnuð hérlendis, m.a. í Hvítárholti og á Hrafnseyri. Jarðhúsið í Stóruborg er hið minnsta sem ég veit um, lætur nærri að það sé 2,10 x 2,30 m. ... Jarðhúsið var grafið niður um 70 cm frá yfirborði. Gólfið var þunnt (2-5 cm) og nokkuð viðarkolaborið í miðju. Við vesturvegg hússins voru leifar ofns eða eldstæðis. Eftir að búið var að fylla jarðhúsið var reist flöng bygging á sama stað, og lenti suðurveggur hússins ofan á jarðhýsinu. Byggingin var hátt í fjögurra metra breidd. Um lengd hennar er ekki eins ljóst, en hún hefur vart verið styttri en um 27 metrar. Hún hafði verið endurbyggð margsinnis. Norðan við þessa byggingu og hornrétt á hana voru tvær viðbyggingar, önnur a.m.k. 12 m löng, en hin ekki styttri en 3,5 m. Þriðja viðbyggingin var við vesturenda hússins, hún var 6 x 3 m að innanmáli. Í því húsi var mikill fjöldi af litlum holum í gólfi, þær voru óreglulegar og dreifðar um gólfið. Ef til vill hafa þær verið eftir einhver töl eða verkfæri sem rekin hafa verið niður í gólfið. Þessi viðbygging var lögð af við næstu gagngerðu endurbyggingu á bæjarhúsunum. Þá var aðalhúsið stytta og húsin norður af því endurbyggð. Nokkru síðar var bætt húsum við vesturenda bæjahúsanna, þrem byggingum sem trúlega hafa allar verið einhverskonar útihús. Þessar byggingar hafa allar verið lengi í notkun, a.m.k. endurbyggðar einu sinni hver. Á sama tíma og þessi hús stóðu var enn a.m.k. eitt bakhús. Við næstu meginbreytingu voru tvö hús reist í stað þeirra þriggja vestustu, og voru töluvert minni en þau. Þá er enn aðalbygging sem snýr austur og vestur og gengið inn á henni miðri. Eystri hluti hennar virðist af fundum hafa verið notaður sem búr eða sem búr og eldhús. Það var lengi í notkun og var skipt í tvennt á síðasta skeiði sínu. Yngstu byggingarnar á hólnum voru illa varðveittar. Við því er að búast að grjótt og annað byggingarefni hafi verið tekið úr bænum þegar hann var fluttur og notað aftur á nýja staðnum. Þá er vitað að menn hirtu einnig grjótt úr rústunum til bygginga fram á þessa öld. Af yngstu rústunum sem sjá mátti á hólnum verður þó ráðið að enn var þar hús sem lá austur og vestur og hús sem sneri þversum á það vestast (líklega tvö frekar en eitt). Óvíst er, hvort nokkurt bakhús var á þessu tímabili. Flatarmál húsa var oft mikið, t.d. greinilega 160 fermetrar að innanmáli á einu af eldri skeiðunum. Ljóst að húsin minnka á síðasta tímabilinu. Sennilegast er að þar gæti þeirrar landeyðingar, sem varð til að flytja varð bæinn, og hafi orðið samdráttur í búskap, húsastærð og mannfjölda í samræmi við það sem jörðinni hlýtur að hafa farið aftur við sjávaráganginn. Hlutir þeir, sem fundust við uppgröftinn í Stóruborg, eru yfir hálf fimmta þúsund, eða 4578 gripir. Þá eru ótaldir þeir munir, sem Þórður Tómasson hefur safnað saman, og gætu farið hátt í að vera annað eins." "Bærinn hefur staðið hátt með fagurri sýn til fjalla og sjávar. Sögn hermir, að seftjörn hafi verið framan við Borgarbæ og góður skeiðsprettur frá henni til sjávar." Segir í örnefnaskrá

**Heimildir:**SB IV, 61; Ö-Stóra-Borg, 1; MS: "Stóraborg" Heima er bezt 1993, 196-200

#### RA-017:002 heimild um kirkju

1847: Af báðum annaxíunum og afteknu bænhúsi "í Borg" eru goldnir til saman 33 fd smjör.

MS: "Vorið 1978 fórum við tveir útsendarar Þjóðminjasafns á vettvang að skoða hól og líta á þær leifar kirkjugarðs, sem þá mátti sjá. Í ljósbrúnum jarðveginum suðaustan í hólum mátti sjá skákir, sem skáru sig úr moldinni í kring. Þetta voru grafir, sem sáust eins og litaskipti í jarðveginum. Fyllingin í gröfinni skar sig úr sem flangur flötur, þar sem jarðvegurinn var með örlitlum litblæ en moldin umhverfis. Á einum stað mótaði fyrir leggjum og lærum neðri hluta beinagrindar sem lá á yfirborði. Sjórinn var búinn að fletta ofan af þykku jarðvegslagi og það eins sem eftir var af þessari gröf var farið eftir fótlegg frá mjöðm að ökkulum og örlítill beinmylsna í farinu. Leifar af miklum torfvegg, kirkjugarðsvegg, sáust neðarlega í brekkunni, og mótaði sums staðar greinilega fyrir hnausum. ... Uppgröftur hófst í júní 1978. Við byrjuðum á að skoða kirkjugarðinn, og fór fyrsta uppgrافتarsumarið í það. Hann stóð lægra en bæjarrústirnar sjálfar, og virtist vera í mestri hættu að eyðast. Þess vegna var byrjað þar. Þórður Tómasson hafði kortlagt kirkjugarðinn, eins og hann leit úr á yfirborði 1972, og séð þar rúmlega sjötíu grafir. Við könnuðum leifar af 66 gröfum. Við samanburð á teikningum virtist svo sem grafirnar sem Þórður hafði teiknað 1972 hafi flestar verið horfnar þegar við byrjuðum að vinna og þær grafir sem við könnuðum flestar verið "nýjar," aðrar. Má því leggja saman fjölda grafa á teikningu Þórðar og grafir þær er við könnuðum ... má því gera ráð fyrir að ekki hafi færri en 150 mans verið jarðsettir í garðinum. ... Í kirkjugarðinum í Stóruborg voru bein illa varðveitt,

yfirleitt ekki nema skæni og mylsna ... Ljóst var að garðurinn hafði verið lengi í notkun. Viða mátti sjá að grafir gengu hverýfir aðra, mest voru dæmi um fimm greftranir hverja yfir annarri."

STÓRABORG UNDIR EYJAFJÖLLUM (R) -Maríu (EYVINDARHÓLAANNEXÍA)

er nefnd í einu hdr. kirknaskrár Páls, en er líklega yngri viðbót; Kirknaskrá Páls, DI XII 6.

[1332]: Borg. gamall mældagi.

Mariukirkia j borg a heimaland allt oc klambrarland.

þar fylgia fiogur hundrath fiour.

vij. kugilldi.

kirkiann a innan sig. smellta kross. ij. rodukrossar. mariu skriftt. messuklædi ij. kalek. kantarakapur ij. alltaraklædi iiij. einn slopp. tiolld vmm huerfis kor. glodarker. ij. munnlaugar. handkuern. steinnhnudar xij. kluckur iij. bord oc stighe. halft þridia hundrat j sængarklædum. x gess gelldar. kertistikur ij. oc kertaklofve. oc ein litil bialla. messustack. baksturjarn. kistur ij.

\*Þetta lokid j stadar spell. fiogur kugilldi. tuau ross. þriu hundrat j slatrum. x aurar voru. eptir Amunda prest. Máld DI II 678. JÞ telur að frá \* sé frá 1353 og að þetta muni vera Ámundi Guðmundsson en Ámundi Hallsson var prestur á Stóru Borg 1440 (AM fasc. X, 20). [1367]: Hítardalsbók, sjá [1371]; DI III 216

[1371]: iii. Mariu kirkia j borg a heimaland allt og [kla]mbraland.

þar fylgia iiijc fiour.

Sextan kugilldi og xx. ardurvxe. Gradungur tuevetur. iij. Ross roskin. ellefu gæs. stige handkuern.

Kirkian a jnnan sig smelltan kross. ij rodakrossa. mariu skriptt. messuklæde. ij. kaleik. kantarakapur. ij. alltaraklæde iiij. slopp. tioll vm kor. glodarker. ij. munnlogar. klockur iij. kertastikur ij. kertaklofa lytinn. messufatastock. kistur tuær. Baksturjarn.

xij manada messubækur.

Hun a og halft þridia hundrad j sængarklædum.

A þessum kuikfiam skal vera omage af ætt syra Aamunda Gudmundarsonar. sa sem biskupinn j Skalhollte eda hans lofligur vmmbodzmadur skipar; Máld DI III 259

Kirkjan á Stóruborg var fallin 1541. -Máld DI X 658

1553: Máld DI XII 647

1575: Máld DI XV 672-673

1709: "Hjer hefur kirkja verið (bænhús) og embættað af sóknaprestinum að Hólum, Skógum og Steinum, þá fólk hefur verið til sakramentis, líka endur og sinnum á bændadögum um lángeföstu; kirkjan er fallin og hefur hjer ekki embætisgjörð flutt verið í 10 ár að menn minnir."

Heimildir: JJ, 47; JÁM I, 44; MS: "Stóraborg" Heima er bezt 1993, 196-201

## RA-018 Minniborg

10 hdr 1709. 1521: Jörðin nefnd í virðingagerð á eignum Vigfúsar Erlendssonar. (DI VIII, 798)

1709: "Túnun og engjum spillir Kaldaklofsá, hvor ogso í hlákum og vatnavöxtum hleygur inn í bæjarhús og heygard og skemmir honnuð heyið." (JÁM I, 45)

### RA-018:001 Minniborg bæjarhóll bústaður

"Í byrjun 19. aldar var tvíbýli á jörðinni. Bæirnir stóðu milli Miðbælis og Stóru-Borgar, en eru bæjarstæðin eydd að mestu eða öllu leyti af völdum vatna og sjávar. Leifar eldri bæjarstæðið Minni-Borgar eyddist suður á fjörinni um og eftir 1960. Þess getur um Minni-Borg 1836 að tún liggi fyrir skemmdum af sandfoki og vatnaágangi. Annað býlið var flutt upp á Rauðsbakka 1845. Hitt býlið flutti Gísli Guðmundsson árið 1857 austur í Minni-Borgarslægjur á syðri bakka Miðár, upp frá Stóru-Borg. Þar bjó Gísli í tvö ár. Bæjarrústir þar eru mjög glöggar og heita Gíslatættur." Segir í Sunnlenskum byggðum.

MS: "Árið 1968 sópaðist sandur ofan af bæjarstæði um 280 m vestur frá Borgarhól. Þar hafði í minni eldri manna verið hóll, sem oft var sett upp veita á til að gefa merki um að fara til sjávar á Miðbælisvörum. Þar norðan við hafa verið graslendi milli Stóruborgarhólsins og Miðbælis, nefnt Sandtún, og nú með öllu eytt. Mannvistarleifar er komi í ljós 1968 voru leifar af langvegg úr hús, hlðum grjóti, veggurinn lá norðvestur og suðaustur og var framan við hann þunnur sorphaugur með húsdýrabeinum og spýtum. Mestur hluti þessa bæjarstæðis virtist löngu eyddur, líklega af vatnsgangi, og brim eyddi síðan því sem eftir var skömmu eftir að hún kom í ljós. Barst grjót og húsdýrabein úr henni norður um alla fjöru. Þórður Tómasson telur þetta rúst af hjáleigu Stóru-Borgar, Minniborg, en hún var flutt þaðan um iðja 19. öld (1845 og 1857)."

**Heimildir:**SB IV, 63

**RA-018:002** *Minniborg* bæjarstæði bústaður 63 30 48N 19 39 7V  
"Í byrjun 19. aldar var tvíbýli á jörðinni. Bæirnir stóðu milli Miðbælis og Stóru-Borgar, en eru bæjarstæðin eydd að mestu eða öllu leyti af völdum vatna og sjávar. Leifar eldri bæjarstæðið Minni-Borgar eyddist suður á fjörunni um og eftir 1960. Þess getur um Minni-Borg 1836 að tún liggja fyrir skemmdum af sandfoki og vatnaágangi. Annað býlið var flutt upp á Rauðsbakka 1845. Hitt býlið flutti Gísli Guðmundsson árið 1857 austur í Minni-Borgarslægjur á syðri bakka Miðár, upp frá Stóru-Borg. Þar bjó Gísli í tvö ár. Bæjarrústir þar eru mjög glöggar og heita Gíslatættur." Segir í Sunnlenskum byggðum. Sléttað tún eða graslendi. Höllinn er vestan við Sitjanda og Gíslatættur. Höll sem vísar í 330 gráður. Girðing liggur yfir norðurhluta hans. Sléttað, engin merki tófta.  
**Heimildir:**SB IV, 63

**RA-018:004** *Rauðsbakki* bæjarstæði bústaður 63 31 18N 19 38 10V  
"Rauðsbakki. Ólafur Ólafsson og Ástríður Þorbjörnssdóttir felldu niður byggð á háflendu Minni-Borgar hinnar fornu um 1845 og fluttu hana upp á Rauðsbakka ofan við Minni-Borgarland og héldu áfram í ábúð hálfri Minni-Borg. Rauðsbakki virðist áður hafa verið hluti af Bakkakotslandi, afmarkaður að sunnan af Minni-Borgarlandi, að vestan af Miðbælislandi, að norðaustan ræður farvegur Bakkakotsár skilum milli Bakkakots og Rauðsbakka. Til Rauðsbakka lagðist síðan hluti af Miðbæli. Bærinn á Rauðsbakka hefur tvisvar verið fluttur vegna landbrots af völdum Bakkakotsár. Árið 1908 var hann fluttur 70 m til norðvesturs og byggður upp við vesturmark jarðarinnar, beint austur af Önundarhorni. Þar stóð hann til 1930, var þá fluttur suður á núverandi bæjarstæði." "Í byrjun 19. aldar var tvíbýli á jörðinni. Bæirnir stóðu milli Miðbælis og Stóru-Borgar, en eru bæjarstæðin eydd að mestu eða öllu leyti af völdum vatna og sjávar. Leifar eldri bæjarstæðið Minni-Borgar eyddist suður á fjörunni um og eftir 1960. Þess getur um Minni-Borg 1836 að tún liggja fyrir skemmdum af sandfoki og vatnaágangi. Annað býlið var flutt upp á Rauðsbakka 1845. Hitt býlið flutti Gísli Guðmundsson árið 1857 austur í Minni-Borgarslægjur á syðri bakka Miðár, upp frá Stóru-Borg. Þar bjó Gísli í tvö ár. Bæjarrústir þar eru mjög glöggar og heita Gíslatættur." Segir í Sunnlenskum byggðum. Uppistandandi hús, vísa í 220 gráður. Rauðsbakki. Síðasta bæjarstæðið, frá 1930. 1924: Tún 3,8 ha, garðar 1810 m<sup>2</sup>. Bæjarstæði og 2-3 útihús í túni.  
**Heimildir:**SB IV, 63, 66; Túnakort 1924

## **RA-019 Sitjandi**

6 hdr. 80 álnir 1709. Hjáleiga Stóruborgar 1709. "Bærinn stóð nálægt vesturmarki Borgartorfu, um 70 m norðvestur frá yngra bæjarstæði Minniborgar. Heitir þar nú Gamli-Sitjandi. Þaðan var bærinn fluttur 1836 af Jóni Andréssyni, ... Jón flutti bæinn drjúgan spöl austur í Borgarland." (SB IV, 62) 1709: "Engum spillir Kaldaklofsá." JÁM I, 46

**RA-019:001** *Gamli-Sitjandi* bæjarhóll bústaður  
"Bærinn stóð nálægt vesturmarki Borgartorfu, um 70 m norðvestur frá yngra bæjarstæði Minniborgar. Heitir þar nú Gamli-Sitjandi. Þaðan var bærinn fluttur 1836 af Jóni Andréssyni, ... Jón flutti bæinn drjúgan spöl austur í Borgarland. Rúst hans þar er mjög greinileg á austurbakka Bakkakotsár. Þar stóð síðast lítið timburhús, byggt af Tómasi Brynjólfssyni skömmu eftir aldamótin 1900." Segir í Sunnlenskum byggðum "Sitjandi stóð rétt hjá Minniborg, en var síðan fluttur á eystri bakka Bakkakotsár, nokkru ofar." Segir í örnefnaskrá  
Hóll, vísar í 310 gráður  
**Heimildir:**SB IV, 62; Ö-Stóra-Borg, 1

## **RA-020 Miðbæli**

30 hdr. 1709, með Gíslakoti sem er talið þriðjungur jarðarinnar, en til forna var jörðin talin 40 hdr. Kirkjustaður. [1179]: Mariu kirkia j Miðarnarbæli a halft heima land ok .xij. hundrud j oðrv lage ... Tiund heima manna liggr til kirkio ok af næsta bæ ok fra Ravfarfelle env vestra ok syngia þangat .xij. messor. (DI

I 255) c. 1200: kirkjur í Arnarbælum tvennum, Þetta hlýtur að vera annað; Kirknaskrá Páls biskups, (DI XII 6). Í Sturlungu segir að Tumi Sighvatsson hafi átt bú í Arnarbæli. (Sturl II, 7). [1332]:Midbæli. Gamall maldage. Mariu kirkia aa midbæli aa heimaland halft med gognum oc giædum. ... gelldfiar rekstur j huitmagafell. tueggia manadabeit j leirna land. bufie j annat maal. skogarteiga iij j langanesi. oc einn j þorsmork. (DI II 679) [1371]: iv. Mariu kirkia j midbæle a heimaland halft med gognum oc giædum. ... Skogarteiga fiora j langanese og einn j þorsmork. (DI III 260) 15.7.1489: Jörðin Raufarfell ytra er í Miðbæliskirkjusókn. (DI VI, 675) [1491-1518]: Midbæle Kirkian I Midbæle á heimaland hálf med gögnum og giædum.(DI VII, 38) 11.10.1494: Jörðin Ytra Raufarfell er í Miðbæliskirkjusókn. (DI VII, 225) 1553: Máldagi kirkjunnar (DI XII 647) 1575: Máldagi kirkjunnar (DI XV 672) 1709: "Reki gagnlegur þegar til vill fylgja jörðinni, en hvort þar af tilheyrir kirkjunni meira eða minna er óvíst, liggjur fjaran fyrir sjálfrar hennar landi, líka Ysta Bælis og Borgar að nokkru leyti. Geldingafjárrekstur í Hvítmagafelli á kirkjan, item tveggja mánaða beit búfje í annað mál í Leirnalandi og 4ra skógarteiga í Langanesi, yfir uppreksturs takmarkið í Hvítmagafelli er jökull fallinn og óbrúkandi; beitin í Leirnadall er ekki tíðkuð, því annars yrði að reka yfir annara jarða slægjur. Skógurinn öreyddur og að engu gagni." (JÁM I, 48) Margbýli var oft á jörðinni. Önundarhorn byggt úr jörðinni 1835, Rauðsbakki fékk hluta úr Miðbælislandi [skráð með Minni-Borg], Miðbælisbakkar fóru í byggð um 1846 undir þá tilheyrir Gíslakot. 1709: "Högum og engjum spilla Laugará og Kaldaklofsá og bera uppá leir og grjót, fljóta og yfir slægjurnar í vatnavöxtum so heyskapur næst þá ekki. ... Fjörusandur spillir tünnum í stórveðrum, engjavegur torveldur." (JÁM I, 48)

#### **RA-020:001** *Miðbæli* bæjarstæði bústaður

"Hefur bærinn til forna fluttur verið þar frá, sem nú heitir forna Midbæle, og alt er sandi kafið ..." "Bærinn í Miðbæli stóð frammi á sjávarströndinni milli Ystabælis og Stóru-Borgar. ... Sjór hafði gengið jafnt og þétt á landið frá miðöldum. Var bærinn fluttur undan sjó um 1600. Getur Oddur biskup Einarsson þess 1590 að kirkjugarðurinn í Miðbæli sé fullur af sandi og ekki hægt að jarða þar. Gamla Miðbæli var komið fram að flæði 1862. Sást þar þá til kirkjugarðs og skálarústar. Landbrot hefur gengið áfram upp á graslendið. Rústir þess Miðbælis, sem byggt var um 1600, eru nú í suðurjaðri Miðbælislands, fram við fjöruna. Sést þar enn glöggt rúst Miðbæliskirkju, sem lögð var niður 1765, og rúst kirkjugarðs sunnan við Miðbælisfjöru." Segir í Sunnlenskum byggðum. MS: Um 1860 kom í ljós bæjarstæði á sandnum og var þar einnig kirkjurúst.

Ekki sá til neinna byggðaleifa í fjörunni þegar skráning var gert 1981. MS: "Menn þóttust sjá rústir skála er skipt hafði verið í þrennt og virtust dyr fram úr hverjum hlúa og sorphaugar fram undir hverjum dyrum. Ekki höfðu sést önur hús. Leifar af þremur keröldum sem grafin voru í jörð sáust í enda skálans. Þarna hafði fundist eitthvað af "ónýtu eirrusli," einnig á að hafa fundist "skildíngur á stærð við sírsilding," og þjötull úr sítuðu leðri og skóm. Ekki er að sjá að neitt af þessu hafi varðveist. Rétt þarna hjá sást móta fyrir kirkjustæði og kirkjugarði, "sást botninn á gröfunum í hríng utan um kirkjustæðið, og voru þar í mannabein órotin bæði leggir og höfuðkúpur og voru tennur og jaxlar fastir í sumum þeirra, en enginn sást vottur í gröfum þessum af neinu trétagi, hvort sem þar hefir verið gjörrotnað eða menn hafa þá ekki verið kistulagðir."

Páll Sigurðsson í Árkvörn lýsir rústum í flæðarmálinu, um 200 föðmum sunnan síðasta bæjarstæðisins (3) þannig í Þjóðólfi 1865 að skálarústin hafi verið 27 faðmar að lengd, 6,5-7 að breidd, hluti hafi verið búr með 3 niðurgrofnum kerjum sem í voru m.a. kinda- og stórgripabein. Kirkjugarður var 15 x 10 faðmar. Talar einnig um garðbrot og sítuða skósóla. Fram af bæjarstæðinu voru klettur sem í voru Skiphellar.

**Heimildir:**JÁM I, 47; SB IV, 64.

#### **RA-020:002** heimild um kirkju

"Hefur bærinn til forna fluttur verið þar frá, sem nú heitir forna Midbæle, og alt er sandi kafið ..." "Bærinn í Miðbæli stóð frammi á sjávarströndinni milli Ystabælis og Stóru-Borgar. ... Sjór hafði gengið jafnt og þétt á landið frá miðöldum. Var bærinn fluttur undan sjó um 1600. Getur Oddur biskup Einarsson þess 1590 að kirkjugarðurinn í Miðbæli sé fullur af sandi og ekki hægt að jarða þar. Segir í Sunnlenskum byggðum.

MID(ARNAR)BÆLI UNDIR EYJAFJÖLLUM (R) -Maríu (EYVINDARHÓLAANNEXÍA)

[1179]: Mariu kirkia j Miðarnarbæli a halft heima land ok .xij. hundrud j oðrv lage

kirkiv tiolld oll. ok kluckur .ij. ok skrin. kaleka .ij. prest messo fot tvenn. slopp einn. alltaris klæði fiogur. gunnfana .ij. gloþa ker. munnlaugar .ij. kerta stikur .iij. stola þria ok skirnar sa. ok vatn skiolv

ok vatnker. Aspiciens bok of vetr ok kristinna laga þatt. Roðv krossa .v. slikistein ok ellz virke.  
 þar skal vera prestur ok diakn. en kvengilldr vm[a]gi ef eigi fær diakn  
 þar skal lysa fra mariv messv hinni fyrri fyrer log helga daga til ennar siðari mariv messo. en  
 hveria nott þaðan fra vnz liðr paska vikv  
 þar skal syngia hvern dag messu er gioR til. aNan hvarn dag þess a mille. hvern dag of jola fostv.  
 aNan hvarn dag .ij. messor of langa fosto ok vigilia hvern aptan. Tvær messor hvern fostv dag j  
 imbro dogum a haust ok fyrer jol ok með vigilia.  
 Tiund heima manna liggir til kirkio ok af næsta bæ ok fra Ravfarfelle env vestra ok syngia þangat  
 .xij. messor; Máld DI I 255  
 c. 1200: kirkjur í Arnarbælum tvennum, Þetta hlýtur að vera annað; Kirknaskrá Páls, DI XII 6.  
 [1332]: Midbæli. Gamall maldage.  
 Mariu kirkia aa midbæli aa heimaland halft med gognum oc giædum.  
 fiogur kugilldi bvfiar oc hross.  
 xij. h[vndrud] frids fiar.  
 klvckur ij. tiolld. alltaris stein bven. eitt litid tabulum eneum deavratvm. kaleik. messuklædi þrenn. slopp  
 einn. kapu eina. merki. ij. glodarker. munnlaugar ij. kertistikur ij. stola ij. skirnarsar. vazker af steini. skiolu  
 oc vazdýr. aspiciensbok per vsum. gradal. lesbok aa sumarit oc onnvr de sanctis. mariv sogu oc agnesar  
 sogv oc rodvkrossa fiora.  
 þar skal vera prestur ok diakn en kvengilldur omagi ef eigi er diakn til.  
 tekur prestvr fiorar merkvr kavps.  
 þorlacs skript. alltaraklædi fiogur med dvkvm oc einn kniaduk.  
 þangat liggur tivnd af tueimur bæivm. er annat bænhvs oc tekzt af half mork.  
 gelldfiar rekstur j huitmagafell. tueggia manadabeit j leirna land. bufie j annat maal. skogarteiga iiij j  
 langanesi. oc einn j þorsmork.  
 porcio ecclesie medann niall bio vmm xiiij aar sex aurar aa hueriu. Máld DI II 679 Njáll gæti verið séra  
 Njáll Þorsteinsson sem nefndur er í dómi um Holtsreka 16.8.1363 eða Njáll Kráksson frá Steinum og telur  
 JÞ það líklegra.  
 [1367]: Hítardalsbók, sjá [1371]; DI III 216  
 [1371]: iv. Mariu kirkia j midbæle a heimaland halft med gognum oc giædum.  
 iiij kugillde bufiar oc hross. xijc frijdz fiar.  
 tiolld vm kirkiu. kluckur ij. alltaristeinn buinn. kalek. messuklæde þrenn. slopp. kapu eina. merke tuo.  
 Glodarker. munnlogar ij. kertestikur ij. stola oc skyrnarsa. vatzker af steine. Rodukrossa iiij.  
 Þangad liggur tyund af ij bæum. er annar bænhus og tekst af half mork.  
 gelldfiarrekstur j huijtmagafiall.  
 tueggia manada beit j varmland bufie j annat mal.  
 Skogarteiga fiora j langanese og einn j þorsmork. Hítardalsbók Máld DI III 260 [hefur mun minna af  
 ornamenta en 1332 og er sennilega yngri]  
 15.7.1489: Jörðin Raufarfell ytra er í Miðbæliskirkjusókn. DI VI, 675  
 [1491-1518]: Midbæle  
 Kirkian í Midbæle á heimaland hálf med gögnum og giædum.  
 item 4 kýr og 1 ásaudar kúgillde.  
 Jtem ein messuklæde og einn silfurkáleik liten.  
 Jtem 2 kluckur. Máld DI VII, 38 [Lbs 108 4to, bl. 559-60 m.h. frá 19. öld eftir bók skr. 1606]  
 11.10.1494: Jörðin Ytra Raufarfell er í Miðbæliskirkjusókn. DI VII, 225  
 1553: Máld DI XII 647  
 1575: Máld DI XV 672  
 1709: Hjer er kirkja og framliðinna gröftur; embættað þá fólk er til altaris, líka stundum á bænadögum  
 um föstu, af prestinum að Hólum; JÁM I: 47  
 17.5.1765: Miðbæliskirkja tekin af ; (PP, 54) [konungsbréf; Lovs. III, 525]  
 Ekki sá til neinna byggðaleifa í fjörunni þegar skráning var gert 1981.  
**Heimildir:**JÁM I, 47; SB IV, 64.

**RA-020:003** *Miðbæli* bæjarhóll bústaður

"Bærinn í Miðbæli stóð frammi á sjávarströndinni milli Ystabælis og Stóru-Borgar. ... Sjór hafði gengið  
 jafnt og þétt á landið frá miðöldum. Var bærinn fluttur undan sjó um 1600... Rústir þess Miðbælis, sem



byggt var um 1600, eru nú í suðurjaðri Miðbælislands, fram við fjöruna. Sést þar enn glöggt rúst Miðbælis Kirkju, sem lögð var niður 1765, og rúst kirkjugarðs sunnan við Miðbælisfjöru. ... Gamli bæjarhóllinn er mikill ummáls og hár og með greinilegum tóttum síðustu bæjarhúsa. Bæjarstæðið er þurrlegt og fagurt en á í vök að verjast á komandi tíma haldi land hér áfram að eyðast." Segir í Sunnlenskum byggðum. 1709: "Hjer er kirkja og framliðinna gröftur; embættað þá fólk er til altaris, líka stundum á bænadóggum um föstu af prestinum að Hólum."

Liggur alveg fram við sjó.

"Nokkru norðar en þessar rústir fundust rús nú grænn hóll, og markar greinilega fyrir húsatóttum á hólum. Þarna stóð bærinn Miðbæli frá því um 1600. Á hólum sést rúst Miðbælis Kirkju, sem lögð var niður 1765, og rúst kirkjugarðs sunnan við bæjarstæðis." Hér eru 3 tóftasvæði: Bæjarhús, útihús (4) og kirkja og kirkjugarður (5). 1. A.m.k.7 hús hlið við hlið, vísa í 230 gráður. Breidd að austan: a. veggjaþykkt 2,2 + breidd 4,5 + veggjaþykkt 6,4, lengd 5, + b. 9,8 + veggjaþykkt 11,5, lengd 5,5, + c. 13,8 + veggjaþykkt 15,2, e.t.v. bæjargöng inn í h, + d. 17,6 + veggjaþykkt 19,6, lengd 5,5, + e. 22 + veggjaþykkt 23,5, lengd 4,5, + f. 26 + veggjaþykkt 27,5, lengd 3,5, + k. 33,5. g. austast, vísar í 190 gráður, 6 x 5 utan. h. er aftan við b. og c., snýr þvert á. i. er aftan við a, b og c. j. er aftan við d, e og f.

Býlið sem var byggt um 1600. Byrjað að flytja býlin þaðan um 1830 og til 1867. Fann þakhellu suður af bæjarhól.

**Heimildir:**SB IV, 64; MS: "Stóraborg" Heima er bezt 1993, 197

## RA-021 Gíslakot

10 hdr og þriðjungur Miðbælis 1709. Hjáleiga Miðbælis, túnnum og engjum skipt ekki högum. Í eyði frá 1927, nytjuð frá Miðbælisbakka.

Túnnum spillir mikill sandur. (JÁM I, 49) 1924: Tún 2,2 ha, garðar 1575 m<sup>2</sup>.

### RA-021:001 Forna Gíslakot bæjarhóll bústaður

"Bærinn stóð um 350 m vestsuðvestur frá Miðbæli en var fluttur þaðan á 18. öld sökum landeyðingar af völdum sjávar. Gamla bæjarstæðið er nú norðan í Miðbælisfjörum og um 50 m frá því upp á grös. Bærinn var að nýju byggður nálægt vesturmörkum Miðbælistorfu, um 300 m norðaustur frá Ystabælis koti eystra og um 950 m norðnorðvestur frá Miðbæli. Framan af 19. öld var tvíbýli í Gíslakoti, stundum þrívýli og býlin þá nefnd Eystra- og Vestra-Gíslakot." Segir í Sunnlenskum byggðum.

Fjörusandur

Í fjörunni SV af bænum er grasi gróinn hóll, grjótdreif umhverfis, mest vatnsnúnar þakhellur norðaustan við. Óljós merki 3-4 húsa hlið við hlið sem snúa í 230 gráður. Þetta munu vera leifar Gíslakots sem stóð um 350 m vestsuðvestur af Miðbæli en var fluttur á 18. öld sökum landeyðingar.

**Heimildir:**SB IV, 68

## RA-022 Yztabæli

10 hdr. 1709. 1340: Jarðarinnar getið í máldaga Þykkvabæjarklausturs. (DI II, 740). "Reka á jörðin nokkurn, meinast liggur fyrir Berjanesslandi og að nokkru leyti Leirna; segjast ábúendur ei gagn af honum haft hafa umskamt." (JÁM I, 49) "Yztabæli er komið í byggð um 1100 og hefur heitri Ysta-Arnarbæli." (SB IV, 69)

1709: "Hagar eru mjög litlir. Túnnum spillir sandur, líka öðru slægjupátzi." (JÁM I, 49). 1924: Tún 2,6 ha, garðar 1850 m<sup>2</sup>.

**RA-022:001 Yztabæli bæjarhóll bústaður 63 31 4N 19 40 27V** "Yztabæli ... hefur verið flutt a.m.k. tvisvar undan ágangi sjávar og sands. ... Suður við gljá,beint suður frá Yztabæli, er hóll, sem nefndur er Túnhóll. Þar munu vera fornar bæjarrústir. Þessi hóll nefndist öðru nafni áður, en ekki hefur tekizt að rifja það upp. Suður frá Yztabæli er hár hóll, innan túns. Þar stóð Yztabæli fyrr á öldum. Á hólum standa nú fjárhús." Segir í örnefnaskrá "Yztabæli er komið í byggð um 1100 og hefur heitið Ysta-Arnarbæli. Um 1835 sáust merki mannvistar frammi í flæðarmáli suður af Yztabæli. Þar kynni bærinn að hafa staðið í öndverðu. Forn bæjarstæði er í Yztabælistúni suður af bænum. Þar eru nú fjárhús. Skammt suðaustur frá því sjást minjar bæjarstæðis suður við fjöruna og kynni að vera frá fyrstu byggð Yztabælis kots." Segir í Sunnlenskum byggðum.

Fjörusandur sunnan og vestan við, að nokkru gróið austan við.

Hóll, umflotinn vatni að nokkru leyti, þakinn sandi sem er grasi gróið. Sér móta fyrir tóftum austast í honum, vísa í 270 gráður. Austan þeirra er stór dæld, líklega heygardur eða hlaða. Svipar mjög til Borgartúns og Miðbælis tófta. Sveinbjörn gróf hér niður á hleðslu.

**Heimildir:**SB IV, 69; Ö-Yztabæli, 1

**RA-022:005** *Yztabæli* bæjarstæði bústaður 63 31 4N 19 40 27V  
Bærinn stendur um 1 km í suð-austur frá Leirnaþæjum, á sléttlendinu nálægt ströndinni. Nýtt íbúðarhús var byggt 1976 en það gamla, sem er steinsteypt, stóð enn 1981.

Sléttent.

Hér var tvíbýli. Syðri bær stóð suð-vestan við, Nyrðri bær þar sem gamla bæjarhúsið stendur nú.

**Heimildir:**31.7.1981

## RA-023 Yztabælislot

10 hdr. 1709. Hjáleiga Yztabælis. "... högum og reka er ei skift með þessari jörð og Ysta Bæle, meinast því ein til forna verið hafa." (JÁM I, 49) Tvíbýli varð síðar á jörðinni, ystabælislot eystra og vestra. Eystra kotið féll úr byggð árið 1900, en það vestra árið 1880.

1709: "Engjum spilla ás í vatnavöxtum með leiri og óklárendum, so og flýtur Holtsós yfir slægjur, nær fyrir hans útrás lengi teppist og næst þá ei heyskapur." (JÁM I, 50) 1839: "... túnlaust að kalla, en með nokkrum útslægjum og litlum högum." (SSR, 18)

**RA-023:001** *Yztabælislot eystra* bæjarhóll bústaður

"Ystabælislot, eystra, stóð við austurmark Ystabælisland, um 500 m austnorðaustur frá Ystabæli. ... Ystabælislot eystra féll úr byggð 1900." Segir í Sunnlenskum byggðum. "Önnur þeirra [hjáleiganna] er rétt austur við Miðbælismarkið, hin rétt austan við vegginn, sem nú (1066) liggur niður að Yztabæli." Segir í örnefnaskrá

1709: 'Engjum spilla ár í vatnavöxtum með leiri og óklárendum, so og flýtur Holtsós yfir slægjur nær fyrir hans útrás lengi teppist, og næst þá ei heyskapur. Hagar eru mjög litlir og þröngt um beit vetur og sumar.' Tóftirnar standa nú í horni túnsins. Ræktað tún og skurðir í kring.

10 tóftir hlið við hlið, vísa í 190 gráður. Breidd frá austri: 1. 3 + 2. 6,6, lengd 4,8 + 3. 10,7 + 4. 14,4, lengd 5,8 + 5. 18,6 + 6. 24 + 7. 28,5 + 8. 31, göng? + 9. 34,6 + 10. 43,3, lengd 9,5, líklega heystæði. Tóftir óskýrast vestast. Framan við eru kálgarðar Einnig nefnt Finnskot. Sveinbjörn segir tröð hafa verið vestan við, afgirt þar sem skepnur voru reknar í yfir nótt til að halda þeim frá slægjunni. Þetta var gert þar sem var landþröngt. Nú horfið undir tún, en austar eru e.t.v. leifar eftir svipað. Var 5 hdr.

**Heimildir:**SB IV, 70; Ö-Yztabæli, 1; JÁM I, 50.

## RA-024 Leirur

20 hdr, 1709. 1332/1371: jarðarinnar getið í máldögum Miðbælis Kirkju og segir að kirkjan eigi 2ja mánaða beit í Leirnalandi. (DI II, 679/DI III, 260) "Leirur var næstvestasti bær á sjóbyggð Eyjafjalla í fornri byggð. Nú er bæjarstæðið um 1150 m frá sjó. ... Um miðja 19. öld skiptist jörðin í 4 býli ..." Jörðin Leirur í eyði frá 1912. (SB IV, 71)

1709: "Högum og engjum spillir Svartbælisá, líka Kaldaklofsá í vatnavöxtum. Slægjum grandar og Holtsós nær ús yfir hann leggur lítinn og síðan ekki útrás, springur þá ísinn upp og ber grjótt á engjar, so og þegar fyrir óssins útrás teppis á vor og sumrum, flýtur hann tíðum yfir slægjulandið." (JÁM I, 53-54). 1839: "... með lítilfjörlegum túnum og högum, en nægilegum útslægjum." (SSR, 18-19) "Á seinni hluta 19. aldar eyddust þar grasgefnar slægjur í senn af ágangi hafs og Svarðbælisár." (SB IV, 71)

**RA-024:001** *Leirur* bæjarhóll bústaður

"Um miðja 19. öld skiptist jörðin í 4 býli, voru tvö á gamla bæjarhólnum en tvö í nánd hans. Árið 1849 var Ræktað tún, gamall túngarður suðaustan við.

Hóll í suðvestur frá Mosum. Hér voru 2 bæir. Guðrún man eftir austari bænum er búið var þar.

## Hættumat:

### RA-025 Berjanes

27 hdr, 1703 en ábúendur telja jörðina aðeins 16 hdr. með Berjanesskoti síðastliðin 60 ár. Konungseign. 1179: Getið í máldaga kirkjunna að Ey í Landeyjum (DI I, 257), Ytriskógakirkju frá 1332 (DI II, 676), 1371 (DI III, 258) og 1553 (DI XII, 646).

1709: "Yfir mestalt land jarðarinnar gengur Holtsós þegar brim og sandur lengi hamlar hans útrás, og vatnavextir koma, hefur hann þá heyskap á sumur grandað, jafnvel heygarð og hús tekið og so bæinn umflotið að fólk hefur ekki burt komist." (JÁM I, 55) 1839: "Jörðin er túnlaus að kalla, en með góðum útslægjum og litlum högum. Engjarnar eru undir miklum áföllum af Holtsós yfirflóði, svo stundum verða þær ei slegnar. Þó er jörðin ei mikið af sér gengin." (SSR, 19). 1924: Tún 2,8 ha, garðar 1996 m<sup>2</sup>. "Brotnað hefur framan af graslendi jarðarinnar og sjór gengið á landið. Bærinn stóð til skamms tíma á hárrí hæð myndaðri af rústum fyrri bæja en var umlukur miklu votlendi. Í uppistöðum Holtsóss var hann oft eins og eyja í hafi. ... Ósaengi jarðarinnar var mjög grasgefið en í vætutíð var erfitt að bjarga þar heyjum." (SB IV, 74)

**RA-025:001** *Berjanes* bæjarhóll bústaður 63 31 59N 19 42 14V

"Bærinn stóð til skamms tíma á hárrí hæð myndaðri af rústum fyrri bæja en var umlukur miklu votlendi." Segir í Sunnlenskum byggðum. "Hefur Berjanes verið byggt um mörg hundruð ára, og mun bæjarstæðið vera að miklu gamlar byggingaleifar." Segir í örnefnaskrá

1709: 'Yfir mestallt landið gengur Holtsós þegar brim og sandur lengi hamlar hans útrás, og vatnavextir koma, hefur hann þá heyskap á sumur grandað, jafnvel heygarð og hús tekið og so bæinn umflotið að fólk hefur ekki burt komist'. Stendur á háum hól, u.þ.b. mitt í landareigninni.

Bærinn mun hafa staðið hér frá alda öðli. Um skeið voru hér 5 býli. Nú eru hér leifar steyptra húsa. Flutt þaðan árið 1959. Hér heitir Leirnahverfi sem í eru auk Berjaness, Leirur, Mosar, Nýlenda og Berjaneskot. "Holtsós flæðir yfir mestallt Berjanesland í uppistöðum. Varð bæjarhóllinn stundum oft á ári eins og eyja í hafi, svo að með öllu varð ófært frá bænum eftir göngubryggju, sem hlaðin hafði verið austur frá honum." Segir í örnefnaskrá Berjaness

**Heimildir:**JÁM I, 55; SB IV, 74; Ö-Berjanes og Berjaneskot, 1; Ö-Berjanes, 1; Túnakort 1924

### RA-026 Berjaneskot

1709, er jörðin tali fimmtungur Berjanes. Hjáleiga Berjanes. Í eyði frá 1955.

1839: "... túnlítill, en með sæmilegum útslægjum og litlum högum." (SSR, 19). 1924: Tún 2,6 ha, garðar 1477 m<sup>2</sup>.

**RA-026:001** *Berjaneskot* bæjarstæði bústaður 63 31 41N 19 41 4V

"Elsta bæjarstæðið er um 250 m austur frá gamla Berjanesi. Flutt var frá því sökum Holtsóss 1796 og bærinn þá færður 200 m til norðausturs, þar sem hann stóð síðan til 1921." Segir í Sunnlenskum byggðum.

1709: '...er fyrst bygt áður nokkrir til minnst, úr Berjanesi'. "Berjaneskot stendur nokkru aust, í þurru og grösugu túni. Sá bær hefur verið fluttur tvisvar, að menn ætla, er yngra bæjarstæðið skammt norður frá bænum, og var þar byggt fram undir 1920, en eldra bæjarstæðið er milli Berjaneskots og Berjaness." Segir í örnefnaskrá

1709: ' Býlið liggur undir sömu spjöllum og heimajörðin.'

Tóftabrot standa á svolitlum hól, vísa í 206 gráður. A.m.k. 3 tóftir. Austast, smáhús, grjóthlaðið með steypum gaffli, þá 2 burstir og svo svæði vestast markað grjóthlöðnum vegg, e.t.v. kálgarður/heystæði. Náttthagar voru framan við bæinn sem fé var rekið í úr slægjum. Nú er þar túnærkt. Brunnur var í hólnum norðanverðum, nú uppfylltur. Hér bjó síðast Bárður Magnússon á Steinum.

**Heimildir:**SB IV, 75; JÁM I, 55; Ö-Berjanes og Berjaneskots, 1

### RA-027 Svaðbæli

40 hdr. 1709 . 1499: Hálf jörðin gefin Holtskirkju (DI VII, 431-432). Bændaeign að hálfu. Býlið

Þorvaldseyri byggt út úr jörðinni 1886 og Svarðarbælistúli reistur árið 1854. (SB IV, 87-88). "Bærinn Svarðarbæli stóð í mynna dalsins milli Steinafjalls og Lambafells og er rúst hans að nokkru undir Suðurlandsvegi, eins og hann liggur nú (1978) beint suður af bænum á Þorvaldseyri. Eldra nafn bæjarins var Svartabæli. ... Síðast dvöldust þar húsmenn og byggð féll niður 1882 ..." (SB IV, 88)

1709: "Túnnum engjum og högum hefur Svartbælisá stórlega spilt með grjóti, leiri og landbroti, og liggur jörðin undir miklum spjöllum, svo vansjeð er hún lengi byggist; fyrir 60 árum, þó ekki fullum, halda menn forsorgast hafi á allri jörðinni yfir xl kúa þungi." (JÁM I, 51) 1839: "... með litlum túnnum og högum, en góðum útslægjum. Tún og engjar eru undir miklum áföllum af ánni, þá hún oft rennur þar yfir og færir mikið grjót með sér. Jörðin er því stórlega af sér gengin." (SSR, 19).

**RA-027:001** Þorvaldseyri bærarstæði bústaður 63 32 28N 19 39 54V

"Þorvaldur Bjarnason reisti stórbýlið Þorvaldseyri á grýttum eyrum upp frá Svarðarbæli og flutti þangað frá Núpakoti 1886." Segir í Sunnlenskum byggðum. Áður hét hér Svartbæli (Jarðabók 1709) og síðar Svaðbæli (Jarðatal 1847). Reisulegt stórbýli þar sem miklar jarðaframkvæmdir hafa verið gerðar. 1981 var hér svínabú og bygggrækt, eina búið með slíkt í sveitinni. "Svaðbælisheiði endar til suðurs í Svaðbælistúla. Þar stóð bær með því nafni um 1860." Segir í örnefnaskrá

Bak við núverandi íbúðarhús stóð 4 bursta bær. Þar er nú aðeins grjóthlaðinn garður, vísar í 195 gráður, utanmál 21.4 x 10,3, veggjabykkt 2. Þar var svo myndarlegur torfbær um síðustu aldamót að ferðamenn sögðu hann minna á erlendan herragarð.

**Heimildir:**SB IV, 88; Ö-Þorvaldseyri, 2

## RA-028 Núpakot

10 hdr. 1709, Steinakirkjueign. Bærinn er nefndur í máldögum Steinakirkju 1371 (DI III, 260) og 1553 (DI XII, 647). Eldra nafn jarðarinnar Gnúpar. "Á Núpakoti var tvíbýli og stundum þrívýli á18. öld en síðan lengst af einbýli. Jörðin er mjög landlítil." (SB IV, 84)

1709: "Á tún, slægjur og haga fellur grjót úr fjallinu, og er sjálfum bænum líka þar fyrir hætt, einkum í stórveðrum; so og grandar Svartbælisá túnunum. Engjar eru næsta litlar; fjallhagar að miklu leyti eyddir af skriðum og blástri." (JÁM I, 52). 1839: "... með litlum túnnum og högum, en góðum útslægjum. Tún og engjar eru undir miklum áföllum af ánni, þá hún oft rennur þar yfir og færir mikið grjót með sér." (SSR, 19) 1924: Tún 8,6 ha, garðar 766 m<sup>2</sup>. "Tún þóttu þar í betra lagi en útslægjur litlar aðrar en Núpakotsteigur, sem liggur milli Steinalands og Hlíðarlands á mótum láglendis og fjalls. Hagar jarðarinnar eru til metra muna inn á Núpakotsdal, inn frá bænum, allvel grónir." (SB IV, 84)

**RA-028:001** Núpakot bærarhóll bústaður 63 32 40N 19° 4,0 6V

1709: 'Á tún, slægjur og haga fellur grjót úr fjallinu, og er sjálfum bænum líka þar fyrir hætt, einkum í stórveðrum; so og grandar Svartbælisá túnunum'.

**Heimildir:**JÁM I, 52.

## RA-029 Hlíð

20 hdr. 1709. "Bærinn í Hlíð stendur undir Steinafjalli austanverðu, neðan Hlíðarhamra. ... Flatlendið neðan bæjarins, Hlíðarmýri, var engi og hagar jarðarinnar." Oft var tvíbýli og jafnvel þrívýli í Hlíð. (SB IV, 82)

1709: "Túninu grandar grjót og skriður úr fjallinu, líka er bænum þar fyrir hætt. Engjum og högum spillir Svartbælisá. Slægjur eru litlar og hagar þröngvir." (JÁM I, 53). 1839: "... tún fögur og góð og sæmilegar útslægjur, en hagar mjög litlir. Túnið liggur undir áföllum, þar eð lækur ofan úr fjallinu færir með sér í leysingum á vetrdral mikið grjót er okkir skaða, og hefur túnið þar við mikið af sér gengið. Líka eru þar ofveður mikil er öllu skaða sumar og vetur." (SSR, 19). 1924: Vesturbær: Tún 4,9 ha, garðar 934 m<sup>2</sup>. Miðbær: 3 ha, garðar 901 m<sup>2</sup>. Austurbær: Tún 3,6 ha, garðar 1362 m<sup>2</sup>.

**RA-029:001** Hlíð bærarhóll bústaður

"Árið 1703 var tvíbýli í Hlíð og síðar var þar löngum þrívýli. Sjást enn miklar minjar gamallar byggðar í

húsum, tóftum og grjótgörðum." Segir í Sunnlenskum byggðum.  
**Heimildir:**SB IV, 82

## RA-030 Steinar

60 hdr, 1709, kirkjustaður. c. 1200: Getið í kirknaskrá Páls biskups, (DI XII 6) 1320: Getið í annálum, (IA 345,395) "[1332]: Steinar. Gamall maldagi. Mikals kirkia j steinum aa land at gnupum." (DI II 680) "[1371]: xlii. Michaelskirkia j steinum a land ad Gnupum er geingur af arlega iij merkur. ... Veide alla I ellidaey vm halfann manud þings og fardaga. þa er sa vill er j steinum byr. tueggia manada beit [...?]" (DI III 260-261) "[1491-1518]: Steinar Kirkian I Steinum á Land ad Gnúpum." (DI VII, 39) 1499: Jörðin Svartsbæli er í Steinakirkjusókn - hún er gefin Holtskirkju með þeim skilmála að kirkjutúnd og prests skyldi lúkast til kirkjunnar á Steinum. (DI VII, 431-32). 1553: Málragi kirkjunnar (DI XII 647) 1575: Málragi kirkjunnar (DI XV 672)

1709: "Reka á jörðin millum Holtskirkjufjöru og Berjaness, mestan part fyrir sínu, en þó nokkurn fyrir Berjaness landi. Selveiði hefur brúkuð verið fyrrum, nú er hún sjaldan til gagnsmuna, því atorka er ei viðhöfð." (JÁM I, 56) "Steinaland er lítið að víðáttu og fjallendi gróðurlítið ofan Steinhamra. Samt er þetta önnur hæst metna jörð Austurfjalla, 60 hundruð. Hátt mat hefur að nokkru byggst á grasgefni ósengi, veiði í Holtsósi og reka á Steinfjöru. ... Í Steinum var á 19. öld eitt af fáum sveiþorpum landsins. Framan af öldinni voru þar stundum 9 bændur en oftast síðan 8. Undir lok aldarinnar hefst mikil hnignunarsaga byggðarinnar. Hún stóð þá vestan undir mikilli Skriðubungu á Steinalækjar í allgóðu skjóli fyrir austanátt. Árið 1888 hljóp Steinalækur á bæina með miklum vatnsflaumi og grjótburði. Tók þá brátt að fækka býlunum og Steinakirkja var niður felld 1890. Býlin, sem eftir eru á síðasta tug aldarinnar, eru svo smátt og smátt flutt austur á bóginn, á land, sem var tryggara fyrir áhlaupum lækjarins. Síðustu tveir bæirnir eyðilögðust gersamlega í Steinalækjarhlaupi aðfaranótt þriðja í jólum 1926 ... Nú minna aðeins skriðrunnar tóftir og kirkjugarður á hinn gamla Steinastað." Nú ery þar býlin Steinar I-IV, Hvassafell stofnað 1952. (SB IV, 76-81).

1709: "Túnnum spilla skriður og grjótskrun úr fjallinu, er og bænum sjálfum þar fyrri stórlega hætt. Engjar og hagar forargast af leiri og sandi. Yfir slægjur og haga gengur Holtsós, þá hann lengi inni teppist." (JÁM I, 57) 1839: "... með sæmilegum túnnum og góðum útslægjum, en litlum høgum. Túnin liggja mjög undir áföllum af grjótskriðum er í leysingu koma ofan úr fjallinu og hafa þau liðið þar við mikið tjón." (SSR, 19) 1924: I: Tún 8,9 ha, garðar 3016 m<sup>2</sup>. II: Tún 4,5 ha, garðar 1894 m<sup>2</sup>. III: Tún 4 ha, garðar 1817 m<sup>2</sup>. IV: Tún 6 ha, garðar 812 m<sup>2</sup>. V: Tún 3,6 ha, garðar 1677 m<sup>2</sup>.

**RA-030:001** *Gömlu-Steinar* bæjarstæði bústaður 63 32 35N 19 41 54V  
"Bærinn í Steinum stóð lengst af suðvestan í mikilli skriðubungu, myndaðri af framburði Seinalækjar, þar sem hann fellur fram af Steinafjalli." Segir í örnefnaskrá

Í Jarðabókinn segir: "Túnnum spilla skriður og grjóthrun úr fjallinu, er og bænum sjálfum þar fyrir stórlega hætt. Engjar og hagar foragast af leiri og sandi. Yfir slægjur og haga gengur Holtsós.. Fyrir djúnum er fénaði hætt. Úr fjallinu hrappar fjé tíðum.' Þverhnypt bjargið sem mikið hefur hrunið úr norðan bæjarhúsa; hafa bær oft færst í kaf vegna þess. Slétt graslendi fram undir sjó að sunnan. 'Steinaland var lítið að víðáttu og fjallendi gróðurlítið ofan Steinahamra. Hátt mat hefur að nokkru byggst á grasgefni ósengi, veiði í Holtsósi og reka á Steinafjöru' segir í Sunnl. Byggðum.

"Í Steinum var á 19. öld eitt af fáum sveiþorpum landsins. Framan af öldinni voru þar stundum 9 bændur en oftast síðan 8. Undir lok aldarinnar hefst mikil hnignunarsaga byggðarinnar. Hún stóð þá vestan undir mikilli Skriðubungu á Steinalækjar í allgóðu skjóli fyrir austanátt. Árið 1888 hljóp Steinalækur á bæina með miklum vatnsflaumi og grjótburði. Tók þá brátt að fækka býlunum og Steinakirkja var niður felld 1890. Býlin, sem eftir eru á síðasta tug aldarinnar, eru svo smátt og smátt flutt austur á bóginn, á land, sem var tryggara fyrir áhlaupum lækjarins. Síðustu tveir bæirnir eyðilögðust gersamlega í Steinalækjarhlaupi aðfaranótt þriðja í jólum 1926 ... Nú minna aðeins skriðrunartóftir og kirkjugarður á hinn gamla Steinastað."

**Heimildir:**SB IV, 76-81; JÁM I, 55-7; Ö-Steinar A, 1

## RA-030:002 heimild um kirkju

Alkirkja var hér frá um 1200 (DI XII, 6) fram til 1886 er hún var aflögð (DI II, 679-80). 1847: Af báðum

annaxíunum og afteknu bænhúsi "í Borg" eru goldnir til saman 33 fd smjörs."

STEINAR UNDIR EYJAFJÖLLUM (R) -Mikjáli (EYVINDARHÓLAANNEXÍA)

c. 1200: Kirknaskrá Páls, DI XII 6

1320: [Kirkiu brot í Steinum vppi Þorskafiardar þing]; Gottskálksannáll, IA 345

kirkiu braut í Steinvm; Flateyjarannáll, IA 395

[1332]: Steinar. Gamall maldagi.

Mikals kirkia j steinum aa land at gnupum.

atta kýr.

kluckur v. tiolld vmmhuerfis sig. merki ij. michals skrift. kalek oc messuklædi. einn slopp oc kapu. krossa ij. oc glodarker oc munnlaugar ij. stol. vj merkur vax. alltaraklædi iij. kistu. lesbækur viij. tolf manade vetrlutinn at songinum de tempore oc de sanctis suffragium. ymnarium capitularium. sequentiubok. messubok de sanctis. actus Apostolorum. psalltara. hun a godann hokul med baldekinn. stolu oc handlijn med pell. oc hofutlin. messuklædi aunnur at aullu. kertistikur tuær. vatzketil. fontklædi. corporalia. alltaris duk oc alltaris stein. þangath liggur tijund af sex bæium. er þar af eitt bænhus oc tekst af half mork.prestur tekur heima iij merkur.

allir bændur þeir sem tijda sokn eiga j steina kirkiu luka þangath dagsverk. eins vinnumanns serhuer þeirra. oc hafa lokit fyrir michaals messo a huerium tolf manudum.

gamli lagdi til kirkiunnar iij kugilldi aasaudar. kantara kapu nya. mariu skriptt. alltara klædi. messuserk. corporalia oc ij duka. Máld DI II 680

[1367]: xlii. Michaelskirkia j steinum.

þessi maldage er eci j Vilchinzbok; Hítardalsbók, sjá [1371]; DI III 219

[1371]: xlii. Michaelskirkia j steinum a land ad Gnupum er geingur af arlega iij merkur.

átta kýr. xxiiij. ær.

þrenn messuklæde ad ollu. einn hokul lausann. iij alltarisklæde med dukum. sloppur og kantarakapa. kistu olæsta. klokkur fimm. alltaris stein. glodarker. munnlogar ij. stoll og lectare. lesbækur vm xij manude. veturhlurinn ad saungnum de tempore oc de sanctis. alltarisbok. tiolld vmhuerfis. kertistikur tuær. brijk yfer alltare. skjirnarsteinn. fontzvbuningur. merke tuo. rodukrossar ij. Michaels skriptt. mariuskript. Auguttu lykneske.

Þangad liggur tijund af sex bæium. er þar af eitt bænhvs.

aller bændur þeir er bua j sokninne skulu luka dagsverk eins vinnumanns sierhuer þeirra og hafa lucktt ad Michelsmessu a huerium xij manudum.

Veide alla I ellidaey vm halfann manud millum þijngs og fardaga. þa er sa vill er j steinum byr. tueggia manada beit [...?]

messufatastock.

mark kirkiunnar midhlutur vppstufs og af annad.

paxspialld. þorlaks spialld. fontkross med tin. kertaklofa. vigdz vatz kannu. ij lysekolur.

þesse maldage er ecj j Vilchinzbok. Hítardalsbók Máld DI III 260-261

[1491-1518]: Steinar

Kirkian I Steinum á Land ad Gnúpum.

item I kirkiufie ein messuklæde og laus hökull.

item 1 alltaresklæde og 1 kórkápa.

item 1 klucka. Máld DI VII, 39 [Lbs 108 4to, bl. 559 m.h. frá 19. öld eftir bók skr. 1606]

11.6.1499: Jörðin Svartsbæli er í Steinakirkjusókn - hún er gefin Holtskirkju með þeim skilmála að kirkjutúnd og prests skyldi lúkast til kirkjunnar á Steinum. DI VII, 431-32.

1553: Máld DI XII 647

1575: Máld DI XV 672

1709: Hjer er alkirkja og embættað af sóknaprestinum að Hólum og Skógum til jafnaðar; JÁM I: 55

12.3.1890: Skóga- og Steinakirkjur lagðar niður og sóknirnar lagðar til Eyvindarhóla; (PP, 54) [landshöfðingjabréf]

**Heimildir:**JJ, 47

**RA-030:003** *Gálgasteinar* örnefni

Upp af Holtsósi vestan við bæinn, um miðja veginni í brekkunni beint upp af sumarbústaði sem þarna var 1981. "Murnhöfuðsbrekka er vestan við Murnhöfuð. Upp frá Steinahelli, við Murnhöfuðslæk, er mikill klettur, ekki ýkja hár, en nokkuð mikill ummáls. Liggur hann langsum í hlíðinni, lágur að ofan, en rís að

neðan. Hóla er í honum að ofan, og er hann nefndur Gálgasteinn." Segir í örnefnaskrá Grasivaxin hlíð; grjóthrun.

Þrjár stórir steinar sem hafa fallið úr berginu. 22cm djúp hola syðst í þann efsta. Talið að gálgatré hafi hvílt í henni. Sá næsti er rétt ofan við sumarbústað, sá þriðji við þjóðveginn. Bárður Magnússon bóndi á vestasta bænum, norðan þjóðveggar, veitti greinargóðar upplýsingar um bæjarlandið og gekk með skráningarmanni um allt. "Er sagt, að þar hafi verið hengdir sakamenn. Mun sú sögn eldri en byrjun þingstaðar í Steinhelli, sem var um 1820, því 1963, eða 40 árum seinna, skráir Jón Sigurðsson í Steinum þá sögn, að þjófur hafi verið hengdur við Gálgastein þegar þingstaður Eyjafjalla var í Holti." Segir í örnefnaskrá

**Heimildir:** Ö-Stenar A, 5

#### **RA-030:006** *Steinhellir* hellir þingstaður

"Um hundruð ára notuðu Steinabændur helli sinn sem fjárhús en árið 1818 fékk hann annað veglegt hlutverk, að vera þingstaður Eyfellinga." Segir í Sunnlenskum byggðum. Stendur rétt norðan við þjóðveginn, í múla rétt austan við sumarbústað, miðja vega milli Varmahlíðar og Steina.

Þjóðvegurinn sunnan við, grasi gróin brekka upp að fjalli norðan við.

"Var þá slegið upp þil í hellismunanum með gluggum og vönduðum dyraumbúningi. Að vori var hellirn þá jafnan hreinsaður út sem best mátti verða og forskálinn að sama skapi þokkaður til." Huldufólk bjó þar einnig. Segir í Sunnlenskum byggðum. Hólaður inn í móbergið. Vísar í 180 gráður. Notaður sem fjárhús núna ÁH 1991: "Steinhellir er um 1 km vestan við bæinn að Steinum, fast við þjóðveginn þar sem Holtsós teygir sig upp undir Steinafjall. Hann er grafinn í sandstein, eldforn för eftir melgresi getur að líta í bergi. Ofan við hellinn og austan eru miklar skriður, stórgrýti og björg sem fallið hafa úr fjallinu. Skriðuhætta er mikil. Hellirinn er vafalaust manngerður að mestu leyti. ... Hinn víði og háí munni hellisins líkist ekki manngerðum hellismunna. Hellirinn er um 20 m langur en hefur verið nokkru lengri því brotnað hefur framan af honum. Víða er hann 9-10 m á breidd. Hann er 6-7 m á hæð fremst en lækkar er innar dregur. Innsti hlutinn er nokkurn vega boglega hvelving og gaflinn sléttur. Þar er hellirinn dýpstur en gólfíð hækkar eftir því sem utar dregur. Hægra megin í hellinum er skvampa inn í bergið, víða ekki nema 1,0-1,5 m á hæð. Framan við hana er hleðsluleifar. Yst hægra megin er skápur höggvinn í vegginn. Botn hans er 1 m frá hellisgólfi en sjálfur er skápurinn 2,4 m á hæð. Steinhellir hefur gegnt fjölþættu hlutverki. Lengst af var hann fjárhús og heyhlaða. Jafnframt var hann þinghús um tíma og í honum voru smíðuð skip. Hellirinn var þingstaður Eyfellinga í tæpa öld, frá 1808-1906. Meðan Steinhellir var notaður til "Var þá slegið upp þil í hellismunanum með gluggum og vönduðum dyraumbúningi. Að vori var þinghalds var vel um hann búið. ... Í aldaraddir notuðu Steinabændur helli sinn sem fjárhús. Þar er hellirinn þá jafnan hreinsaður út sem best mátti verða og forskálinn að sama skapi þokkaður til." pláss fyrir um 60 kindur og hæfilegt heyrými. Á síðustu árum hefur hellirinn verið notaður sem vélageymsla. Huldufólk bjó þar einnig. Segir í Sunnlenskum byggðum. Í sóknalýsingu frá 1840 segir: "Steinhellirinn er einn sá nýtsamasti og merkilegasti hellir. Var þetta fjárhellir til ársins 1820, er þá fyrir framkvæmd þáverandi hreppstjóra, Magnúsar Sigurðssonar á Leirum, tekinn til þinghúss fyrir gjörvalla sveitina. Var þá byggt þil með tveimur gluggum framarlega í hellirsmunna ofan frá bergi og niður til grundvallar, svo þess hellir er sem læst og lokað hús. Lengd hellirsins er frá þili 20 al., vídd 11 al., hæð á þili 5 al., en fyrir framan þilið er forskáli okkur 8 al, að lengd og 16 á vídd. Í forskála þessum eru skip venjulega smíðuð vegna skýlis."

**Heimildir:** SB IV, 14; Manngerðir hellar, 251-255; ÁG: Friðlýsingarskrá, 64

#### **RA-031** *Varmahlíð*

Talin 12 hdr. 1709, Holtskirkjueign. 1270: Jörðin nefnd í máldaga Holtskirkju. (DI II 84-85) 1332 Jörðin nefnd í máldaga Holtskirkju (DI II, 681-682), 1480 Jörðin nefnd í máldaga Holtskirkju (DI VI, 329-330).

1709: "Silúngsveiði hefur hjer fyrrum gagnleg verið, mætti enn og so brúkast nokkur, ef atorka væri við höfð." (JÁM I, 59) "Tæplega meðaljörð að landrými og misjafnt að gæðum." (SB IV, 132)

1709: "Túnun spilla stórlega skriður og grjótsgrun úr fjallinu, sem ábúendur hljóta með erfiðismunum oft og tíðum í burt að koma og afvenda. Engjar eru litlar og liggja undir vatni, so sjaldan eru brúkaðar." (JÁM I, 59) 1839: "Fjallhagar eru þar og dálitlir. Tún stórt, en að mestu slétt, eru samt, eins og hagarnir, undirorpnir ágangi af skriðum ofan úr fjallinu." (SSR, 41) 1924: Tún 8,6 ha, garðar 2430 m<sup>2</sup>. "Purrilnt brekkutún úr frá bænum, grasgefnar brekkur neðan Varmahlíðardals og Varmahlíðarhamra og gróðurlítið fjalllendi í Holtshéiði. Þetta þótti áður mikil og góð engjajörð, en engjavegur var langur og erfiður utan af Holtsmýri." (SB IV, 132) "Varmahlíð hefur byggzt snemma á öldum og nýtur en um sumt fornrar sérstöðu

með haga og heiðarland, en slægjur jarðarinnar liggja nú á víð og dreif innan um slægjur annarra Holtshverfisjarða." (Ö-Holtshverfi, 3)

**RA-031:001** *Varmahlíð* bæjarhóll bústaður  
Heimildir:Túnakort 1924

## **RA-032 Holt**

1709: Talin 50 hdr, til forna, annars óviss, Kirkjustaður. Þorgeir Hörzki Bárðarson kaupir eystri hluta landnáms Ásgeirs kneifs og settist að í Holti. (ÍF I, 342). Jörðin nefnd í Njálssögu (ÍF XII, 89). c. 1170: Þeir [Þrír förunautar Ásólf's alskikk's] onduðusk þar, en Jón prestur Þorgeirsson, faðir Gríms í Holti, fann bein þeirra ok flutti til kirkju; Landnámabók (H), (ÍF I, 63) c. 1200: Jörðin nefnd í kirknaskrá Páls, (DI XII 6) Máldi kirkjunnar [um 1270]: "Allra heilagra kirkia og stadur j hollti a þar heima land allt og varmarlid vally og gerdar og gardzhorn med ollum fiorum þeim sem þar fylgia enn þad eru. xx. hundrat half synztu vestur-hollta fiara, half huammfiara er liggur fyrir backa. enn þad eru ix tigur fadma hins fiorda hundradz: her fylger og langanes haalt med grasnautn og vtuoxtum at þui sem alþingis domur dæmde at fyrirsogn Styrmiss prestz hins froda og grims jonssonar og hallgerdar. nials j skogum og kraks j steinum nials sonar. Grimur prestur holmsteinsson for med þetta mal þa er þad dæmdist med stadnum. ... Her fylgia einuidis: vij skogar. j þorsmork j staung gamla nautur gatna skogur og loptz nautur lækiar skogur og tungur. inn j gil fra hofda skogi ij a askerstaudum saudungs nes allt med vtvogstvm allum: vndir saudungs hamrum: og saudungs hamrar. Her fylger xxx: sauda hofn j vestur hollte og fa skæde med stodhrossa hofn vetur og sumar fyrer vtann sandlæk. hundradz lamba hofn i langafell." (DI II 84-85) [1332]: Máldagi kirjunnar: "Allra heilagra kirkia vndir fiollum j hollti aa heima land allt og varmar hlid. vaullu oc gerdar oc gardzhorn. med ollum fiorum þeim er þar fylgia. eru þat xx hundrat. halfva synztu vesturhollta fiору. huammfiору. er liggur fyrir backa. eru þat nijutigher fadma hins fiorda hundradz. Kirkian a sio skogar teiga j þorsmork. j stong. gamla nautur. gatna skogur. loptz nautur. lækiar skogar oc tungur inn j gil fra hofda skoghe. ij a akstodum. saudungsnes allt med vtvoxtum ollum vndir saudungs homrum oc saudungs hamra. nautta rett or hollt oc vtlondum j langanes. vtvoxtu halfva firi ollu langanesi. c. lamba afrett j lambafell. xxx sauda hofn j vesterhollt. xl. lambgymbra beit j hrutholma. stodhrossa hofn vetur oc sumar. firi vtann sanndlæk." (DI II 681-682) 1363: "[séra Hafliða Magnússon á Breiðaólsstað og séra Orm Hauksson greindi á um fjörumörk staðanna] leiddi Ormr fram ij votta skilríka, annan Helga Bjarnarson, gamlan mann, er mörg ár hafði geymt fjörunnar staðarins í Holti, nefnandi fyrir sér Magnús bónda Hafliðason. Philippum Arnason, Hall Hallsson ok marga aðra dugandi menn, at honum hefði sagt, at þat væri mark millum fjarna þeirra, sem Hafliða ok Orm optnefnda ágreindi á um sem Hesteyra bryddi undan Elliðaey; annan Þorgeir Helgason, sem eptir föður síns orðum sagði þetta sama mark I millum fjarnanna, at Hestaeyra skyldi brydda undan Elliðaey; höfðu ok þeir báðir feðgar langa tíma geymt þessar fjörur staðrins í Holti [og voru þessi fjörumörk dæmd Holtskirkjuí hag]" (DI III 188-189) Máldagi kirjunnar [1367]: "vj. Kirkia j hollte vnder eyafiollum a heima land allt med gognum og gæidum." (DI III 216) Máldagi kirjunnar [um 1480]: "Allra heilagra kirkia j hollte vnder eyafiollum a heima land allt med gognum oc giædum. varma hlid oc gerdar. gardzhorn. nyia bæ til ytuztu vmmerkia vid annara manna jarder. med ollum þeim fiorum sem þar med fylgia. eru þat xxc fiору firir sialfre jordunne. halfa synztu vesturhollta fiору. huamms fiору. er liggur firir backa. eru þat lxl fadma hins fiorda hundradz. oc cc fiору er liggur firir nyia bæ. ... kirkiann aa vij. skogar teiga j þorsmork. j staung. gamla nautur. gatna skogur. loptz nautur. lækiar skogur. oc tungur inn j gili. fra hofda skogi. ij a askstodum . saudungsnes allt med vtvoxtum ollum vndir saudungs hamra. nautareckstur or hollti oc vtlondum j langanesi. vtvoxtu alla firir langanesi. c. lamba afrett j lambafell. xxx. sauda hofn j vesturhollt. xl lambgymbra beit j hrutholma. stodhrossahofn vetur oc sumar firir vtan sandlæk. (DI VI 329-330)

11.6.1499: Vitnisburður um að Árni bóndi Guðmundsson hafi gefið Holtskirkju hálfu jörðina Svartsbæli í Steinakirkjusókn með 5 kúgildum (DI VII, 431-32). Í gömlum máldaga í Skálholti stendur [c. 1591] "kirkian j hollti aa halfa synstu veturhollta fiору. huams fiору er liggur firir backa. eru þat lxl fa[dmr] hins fiorda hundradz . . . . [fiору]u er liggur firir nyab[æ]..." (DI III 192 nm) Fornvistfræðilegar athuganir sem gerðar voru í Holti sönnuðu forna byggð þar eða frá því um landnám. Buckland, P: "Holt in Eyjafjallasveit..." 252-269.

1847: "Staðurinn a hagaþraungt, og eru fjallhagar engir, nema en litla Holtsheiði, og stundum leggur "hagamýrina" undir, þegar Holtsós flóir yfir. Reka á staðurinn bæði fyrir eigin landi, á Holtsfjörü, á



kirkjujarðanna Vesturholta of Nýkabæjar fjörum, og fyrir Bakka landi í Landeyjum, á svo kallaðri Mariufjöru og Hvammstúf. Kirkjan á skóg í Þórsmörk, Sauðungsnes allt og helming skógar í öllu Lánganesi, frá Sauða og inn að Steinaskógi; sömuleiðis nauta afrétt í Lánganesi, og 120 lamba afrétt í Lambafelli, sem prestur þó eigi veit hvar er, líka 40 lambgimbra beit í Hrúthólma, og stóðhrossa beit vetur og sumar fyrir utan Sandlæk, svo og sauða höfn fyrir 30 sauði í Vesturholti, sem þó er allt til lítilla eða engra nota, og amast Stóru-Merkur menn við pening, sem rekinn er á Lánganes. Í Holtsós er sela- og silúngsveiði frá staðnum, en kemur sjaldan að miklu gagni. Útræði má og hafa frá staðnum, en það er örðugt þegar Holtsós stendur uppi og vegurinn verður lengri til skipstöðu. Staðnum fylgja í lifandi pening 3 ½ hundrad í hestum, en kirkjukúgildi eru 31 ½ að tölu, sem staðarhaldarinn nýtur leigna eptir. Hjáleigurnar byggjast þannig:

Indriðakot	2 kúg.	40 al. lsk.	
Efstakot	1 kúg.	30 al. lsk.	
Hellnahóll	2 kúg.		60 al. lsk.
Brenna efri	1 kúg.	50 al. lsk.	
Brenna syðri	1 kúg.	50 al. lsk.	
Eitra	1 kúg.	30 al. lsk.	
Efsta-Grund	1 ½ kúg.	70 al. lsk.	
Mið-Grund	1 kúg.		60 al. lsk.
Syðsta-Grund	1 kúg.	50 al. lsk.	
Kirkjujarðirnar:			
Varmahlíð	3 kúg.		60 al. lsk.
Svaðbæli hálf	3 kúg.	80 al. lsk.	
Ormskot	2 kúg.	1 h. lsk.	
Vallnatún			6 kúg. 1 h. 30 al. lsk.
Gerðakot	2 kúg.	80 al. lsk.	
Vesturholt	2 kúg.	80 al. lsk.	
Lambhúshóll	1 kúg.	40 al. lsk.	
Lambhúshólskot	1 kúg.	40 al. lsk.	
Nýibær	2 kúg.		60 al. lsk. (JJ; 47-48)

"Reka á staðurinn mikinn og gagnlegan þegar til vill fyrir sínu landi, so og rekaítak fyrir Bakklanadi í Eystri-

Landeyjum, sem nú kallast Hvammstúfur. Selveiði og silúngsveiði hefur fyrrum nokkur verið, nú minni og næsta að engu gagni, því silúngsgengdin þverrar, og þar fyrir er hún ekki so tíðkuð." (JÁM I, 62) 1709 eru hjáleigur Hellnahóll, Glóra (í eyði) Einarskot, Harðivöllur, Brenna, Lækjarbakki (í eyði, bæði býlin), Efstakot, Efri-

Grund, Syðri-Grund, Árbakki og Fornasel. Þrjár síðasttöldu í eyði. Einnigi voru í byggð hjáleigurnar Eitra og Holtsvöllur á 19. öld.

1709: "Túnun staðarins og nokkru af slægjum hefur Holtsá stórlega spilt, fyrrum smámsaman, en á næsta sumri þriðjúng túnanna aftekið, þar tilheim að staðnum runnið og nokkuð og nokkuð af kirkjujarðinum niðurbrotið; er fyrir manna sjónum, að haldist henni sami farvegur framvegis, liggi staðurinn undir foreyðing. Heyskap á engjunum spillir sumtíðis Holtsós, nær hann lengi uppi stendur og útrásinni hamlar brim og sandur." (JÁM I, 62) 1839: "Túnin mikið af sér gengin, bæði minni en áður voru og hingað og þangað með sandflögum, sem allt eru leifar efir Holtsá, sem oftast hefir borið leir og sand yfir meiri part túnsins og yfir utantúnsslægjur, sem áður skulu hafa verið töluverðar kringum túnið." (SSR, 47-48). 1847: "Af staðartúninu, sem er mjög undirorpið sand- og leiraburði úr Holtsá, fást 120 hestar en þriðjúngur þaraf er þó mýrgresi. Á eingjarnar er lágnur vegur og slæmur, og spillast þær líka ástundum, bæði af sandfoki, og þegar Holtsós flóir yfir og liggur of lengi á þeim en þegar í ári lætur eru þær loðnar." (JJ, 47). 1924: Tún 6 ha, garðar 2830 m<sup>2</sup>.

**RA-032:001** Holt bæjarhóll bústaður

**Heimildir:**Túnakort 1924

**RA-032:002** heimild um kirkju

Í garðinum beint fyrir framan (sunnan) bæjarhúsið.

HOLT UNDIR EYJAFJÖLLUM (R) -Allraheilagra

c. 1170: Þeir [Þrír förunautar Ásólf's alskikks] onduðusk þar, en Jón prestur Þorgeirsson, faðir Gríms í Holti, fann þein þeirra ok flutti til kirkju; Landnámabók (H), ÍF I, 63

c. 1200: Kirknaskrá Páls, DI XII 6

[um 1270]: gamall maldagi

Allra heilagra kirkia og statur j holli a þar heima land allt og varmarlid valla og gerdar og gardzhorn med ollum fiorum þeim sem þar fylgia enn það eru. xx. hundrat half synztu vestur-hollta fiara, half huammfiara er liggur fyrir backa. enn það eru ix tigur fadma hins fiorda hundradz: her fylger og langanes haalft med grasnautn og vtuoxtum at þui sem alþingis domur dæmde at fyrirsogn Styrmiss prestz hins froda og grims jonssonar og hallgerdar. nials j skogum og kraks j steinum nials sonar. Grimur prestur holmsteinsson for med þetta mal þa er það dæmdist med stadnum.

Her fylgia x messu fot og iiij kalekar xij manada tijda bækur og sumar tuennar og fioldi sagna boka kluckur vi. skrin og smellda kross alltara steinar iiij. plenarium. huslker a silfri. rodu krossar iiij mariu skriftt og jons likneske baptiste. Olafs likneski ij. þorlaks skriftt: Tiaulld vm huerfis j kirkiu og ketill fyrer skirnar font og vmmbungur hans, kantarakapur iiij: og vi sloppar: v: alltara klædi a ha alltara: enn: ij a hinum, munnlaugar iiij og vatndyr glodarker og elldbere og kertistikur v. og bakstur jarn.

Her fylgia einuirdis: vij skogar. j þorsmork j staung gamla nautur gatna skogur og loptz nautur lækiar skogur og tungur. inn j gil fra hofda skogi ij a askerstaudum saudungs nes allt med vtvogstvm allum: vndir saudungs hamrum: og saudungs hamrar. Her fylger xxx: sauda hofn j vestur hollte og fa skæde med stodhrossa hofn vetur og sumar fyrer vtann sandlæk. hundradz lamba hofn i langafell. Þessi afvinna er af fæ þessu at hier skolo vera ij prestar og diakn:

messa skal her vera huern dag: og ij daga j viku tuer. ij: messur vmm alla jola faustu og langafaustu og vigiliudaga alla: ij messur annan huern dag j ix vikna fustu: sex dægra er her og skylld. fyrir allra heilagra messu hallda heilakt sebastianus messu.

þat var leyfi herra Magnus byskups at heilagt skylldi hallda Decollationem johannis baptiste og fasta fyrir vmm dag. enn þat var logrettuborit af Olafi abota

og þar lagdi þorgeirr bondi og þorny husfreyia hans til stadarins iiijc fiour. Máld DI II 84-85

1303: brotin kirkia i Holli vndir Eyia fiollum; Flateyjarannáll, IA 389

Veðr braut kirkiv j Holli vndir Eyia fiollum; Skálholtsannáll, IA 200

1326: Veðr bravt kirkiu ... i Holli undir Eyia fióllum; Skálholtsannáll, IA 205

1326: Anno Domini M<sup>o</sup>. ccc<sup>o</sup>. xx<sup>o</sup>. vj<sup>o</sup>. voru reiknut stadarfe j holli vid sira odd suarsson. provadizt suo at kirkia ætti xx kyr. attatigi asaudar. oc ij ær. xijc j metfie. husgognum edur audru þui stadnum hagar. halft fiorda hundrad j reflum. DI II 581

[1332]: Holli. Gamall maldagi.

Allra heilagra kirkia vndir fiollum j holli aa heima land allt og varmar hlið. vaullu oc gerdar oc gardzhorn. med ollum fiorum þeim er þar fylgia. eru þat xx hundrat. halfva synztu vesturhollta fiour. huammfiour. er liggur fyrir backa. eru þat nijutigher fadma hins fiorda hundradz.

her fylgia atta ær oc tiutigher. tuær kyr oc xx. tolf hundrat j metfie.

x hokla. messu fot niu. kaleka iiij. bakstur jarn ii. merki tuo. krossa iiij. oc er einn smelltur. skrijn. alltaris steinar iiij. textum euangeliorum. ij munnlaugar. kluckur vij. mariuskraftt. jons skriftt baptiste. þorlaks oc olafs. tiolld vmmhuerfis kirkiu. kapur iiij. sloppar iiij. alltara klædi vj. ketil oc skirnarketil. annann med fontz vmmbungade. glodarker. ij. oc elldbera. huslker ij af silfi oc er annat gyllt vel oc sæmiligh. fym hundrat j bokum. messingar stikur ij. jarnstiku. tabulum yfer alltari. messufata stack. corporale sæmiligh. alltaris duka iiij.

Kirkian a sio skogar teiga j þorsmork.

j stong.

gamla nautur.

gatna skogur.

loptz nautur.

lækiar skogar oc tungur inn j gil fra hofda skoghe.

ij a akstodum.

saudungsnes allt med vtvoxtum ollum vndir saudungs homrum oc saudungs hamra.

nautta rett or holli oc vtlondum j langanes.

vtvoxtu halfva firi ollu langhanesi.

c lamba afrett j lambafell.

xxx sauda hofn j vesterholli.

xl. lambgymbra beit j hrutholma.

stodhrossa hofn vetur oc sumar. firi vtann sanndlæk.  
Stadurinn skal hafa oleighis sandhola feriu. huern tijma er hann þarf.  
Þar skulu vera ij prestar oc diaknn.

Þangat liggia vnder ix bæier at tijundum oc lysitollum. eru her af iij bænhus oc tekst half mork af hverre.

af kirkiunni at gnupi ij merkur.

c. hest oc c voru. Máld DI II 681-682

1363: [séra Hafliða Magnússon á Breiðaólsstað og séra Orm Hauksson greindi á um fjörumörk staðanna] leiddi Ormr fram ij votta skilríka, annan Helga Bjarnarson, gamlan mann, er mörg ár hafði geymt fjörunnar staðarins í Holti, nefnandi fyrir sér Magnús bónda Hafliðason. Philippum Arnason, Hall Hallsson ok marga aðra dugandi menn, at honum hefði sagt, at þat væri mark millum fjarna þeirra, sem Hafliða ok Orm optnefnda ágreindi á um sem Hesteyra bryddi undan Elliðaey; annan Þorgeir Helgason, sem eptir föður síns orðum sagði þetta sama mark I millum fjarnanna, at Hestaeyra skyldi brydda undan Elliðaey; höfðu ok þeir báðir feðgar langa tíma geymt þessar fjörur staðrins í Holti [og voru þessi fjörumörk dæmd Holtskirkju] hag] DI III 188-189

[1367]: vj. Kirkia j holltte vnder eyafiollum a heima land allt med gognum og gæidum; Hítardalsbók DI III 216

[um 1480]: Holtt

Allra heilagra kirkia j holte vnder eyafiollum a heima land allt med gognum oc giædum. varma hlid oc gerdar. gardzhorn. nyia bæ til ytuztu vmmerkia vid annara manna jarde. med ollum þeim fiorum sem þar med fylgia. eru þat xxc fiuru firir sialfre jordunne. halfa synztu vesturholta fiuru. huamms fiuru. er liggur firir backa. eru þat lxl fadma hins fiorda hundradz. oc cc fiuru er liggur firir nyia bæ. vij kyr oc xx. c asaudar. oc ij naut tuæuetur. iij veturgomul. eitt fiog[ur]a vetra. iij kalfa. oc vj saude veturgamla. v hestar þreutrer grader oc iij fullroskner. eitt hross. jtem vij manna messuklædi fær. oc ij onnur oc bresta til hofudlinenn. jtem ij serker oc ij lasner. hoklar vunder oc eitt handlijn. iiij kapur. oc ij sloppar. iij alltaris klædi oc iiij bruner oc einer fordukar aa haalltaret. ij alltarisklædi a framme alltarin med iij brunum. ein dalmadica vond. fonts vmbuningur allur. ij merki. iij kaleikar. iij altaris steinar.

kirkiann aa vij. skogar teiga j þorsmork. j staung. gamla nautur. gatna skogur. loptz nautur. lækiar skogur. oc tungur inn j gili. fra hofda skogi. ij a askstodum . saudungsnes allt med vtvoxrum ollum vndir saudungs hamra. nautareckstur or holtti oc vtlongdum j langanesi. vtvoxtu alla firir langanesi. c. lamba afrett j lambafell. xxx. sauda hofn j vesturholtt. xl lambgymbra beit j hrutholma. stodhrossahofn vetur oc sumar firir vtan sandlæk. stadurinn skal hafa oleigis sandholaferiu. huern tijma er þarf.

þar skulu vera ij prestar oc diakn. þangat liggia vndir .ix. bæir at tiundum oc lysitollum. eru hier j iij bænhus oc tekzt half mork af hueriu. af kirkiunni at gnupi. ij merkur.

hudradz hest oc c voru.

xxx letorfna j sydre veturholtt aarluga.

jtem a kirkiann bakstur jarn. brik stora yfir alltari. oc adra sæmiliga firir alltari. krossar ij med kopar. skjriþ sæmiligt. propiciatorium med silfur gyllt. kross smelttur med vndirstodum oc annar maladur. ij mariulikneski. olafs skriftt. þorlaks skriftt. johannis likneski baptiste. barbaru likneski. jarnstiku stora. glodarker. jtem graduale. sequentiu bok. psalltara. pistlar oc gudspjoll de tempore. fra aduentu til paska. aspiciensbok. paskabok. missale oc matutinale framann til de trinitate. ordubækur ij. item breuer er tekur til ad paskum oc til aduentu oc er syngjandi ad hatjdir. vj. kluckur. ein bialla. skrudakista.

Brast sira sveinn palson vid kirkiuna þa er hann slepti halft vc. j metfee.

porcio vmm viij aar oc mortualia slik sem fellu. Máld DI VI 329-330 [AM 263 fol, bl. 38-39; Þjsks Bps A II, 1, bl. 124b]

11.10.1494: Jörðin Vesturholt er í Holtskirkjusókn. DI VI, 676

11.6.1499: Vitnisburður um að Árni bóndi Guðmundsson hafi gefið Holtskirkju hálfu jörðina Svartsbæli í Steinakirkjusókn með 5 kúgildum í sitt testamenti sér og sinni kvinnu til sáluhjálpar, með þeim skilmála að kirkjutúnd og prests skyldi lúkast til kirkjunnar á Steinum. DI VII, 431-32.

Kirkjan hefur brunnið rétt fyrir [1531]. -Máld DI IX 606.

1553: Máld DI XII 648

1575: Máld DI XV 671-672

[c. 1591] j gomlum maldaga I skalholtti stendur.

kirkiann j holtti aa halfa synstu veturholta fiuru. huams fiuru er liggur firir backa. eru þat lxl fa[dm]ar hins fiorda hundradz . . . . . [fi]or]u er liggur firir nyab[æ] . . . . . DI III 192 nm [AM Fasc LXXVI skr. c. 1591-1600 skrfað neðan við fjörumerkjaskrá Breiðabólstaðarkirkju og er rotið neðan af blaðinu. Á

blöðunum er einnig afhending Breiðabólstaðar 1591]

1709: kirkjustaður og beneficium; JÁM I: 62

27.2.1880: Stóra-Dalssókn lögð undir Holt; (PP, 55) [lög]

1847: Af staðartúninu, sem mjög er undirorpið sand- og leirburði úr Holtsá, fást 120 hestar, en þriðjungur þaraf er þó myrgresi. Á eingjarnar er lánur vegur og slæmur, og spillast þær líka ástundum, bæði af sandfoki og þegar Holtsós flóir yfir og liggur of leingi á þeim, en þegar í ári lætur eru þær loðnar. Á staðnum er haldið að til samans verði fóðraður 26 kúa þungi. Staðurinn a hagampraungt, og eru fjallhagar engir, nema en litla Holtsheiði, og stundum leggur “hagamýrina” undir, þegar Holtsós flóir yfir. Reka á staðurinn bæði fyrir eigin landi, á Holtsfjör, á kirkjujarðanna Vesturholta of Nýkabæjar fjörum, og fyrir Bakka landi í Landeyjum, á svo kallaðri Mariufjör og Hvammstúf. Kirkjan á skóg í Þórsmörk, Sauðungsnes allt og helming skógar í öllu Lánganesi, frá Sauða og inn að Steinaskógi; sömuleiðis nauta afrétt í Lánganesi, og 120 lamba afrétt í Lambafelli, sem prestur þó eigi veit hvar er, líka 40 lambgimbra beit í Hróthólma, og stóðhrossa beit vetur og sumar fyrir utan Sandlæk, svo og sauða höfn fyrir 30 sauði í Vesturholti, sem þó er allt til lítilla eða engra nota, og amast Stóru-Merkur menn við pening, sem rekinn er á Lánganes. Í Holtsós er sela- og silúngsveiði frá staðnum, en kemur sjaldan að miklu gagni. Útræði má og hafa frá staðnum, en það er örðugt þegar Holtsós stendur uppi og vegurinn verður lengri til skipstöðu. Staðnum fylgja í lifandi pening 3 ½ hundrað í hestum, en kirkjukúgildi eru 31 ½ að tölu, sem staðarhaldarinn nýtur leigna eptir. Hjáleigurnar byggjast þannig:

Indriðakot	2 kúg.	40 al. lsk.	
Efstakot	1 kúg.	30 al. lsk.	
Hellnahóll	2 kúg.		60 al. lsk.
Brenna efri	1 kúg.	50 al. lsk.	
Brenna syðri	1 kúg.	50 al. lsk.	
Eitra	1 kúg.	30 al. lsk.	
Efsta-Grund	1 ½ kúg.	70 al. lsk.	
Mið-Grund	1 kúg.		60 al. lsk.
Syðsta-Grund	1 kúg.	50 al. lsk.	
Kirkjujarðirnar:			
Varmahlíð	3 kúg.		60 al. lsk.
Svaðbæli hálf	3 kúg.	80 al. lsk.	
Ormskot	2 kúg.	1 h. lsk.	
Vallnatún			6 kúg. 1 h. 30 al. lsk.
Gerðakot	2 kúg.	80 al. lsk.	
Vesturholt	2 kúg.	80 al. lsk.	
Lambhúshóll	1 kúg.	40 al. lsk.	
Lambhúshólkskot	1 kúg.	40 al. lsk.	
Nýibær	2 kúg.		60 al. lsk.

Landskuldin af öllum þessum hjáleigum og jörðum er borguð að helmingi í smjöri á haustin (nokkuð meira og nokkuð minna á sumum), og að helmingi í fríðu á vorin, en leigur allsstaðar í smjöri, og svara sérhver leigulið þar á ofan skips áróðri í “Holtsvörum” (10 al.), hestláni útá Eyrarbakka eða annan eins veg (5 al.) og dagsláttu (5 al.), til samas (metið af presti) 20 al. Fasteignr tíund er talin 60 al., lausafjár tíund, að 5 ára meðaltali, 51 al., heytollar 60 og dagsverk 46. Presturinn leggur uppgjafa prestum og fátækum presta ekkjum árlega (ótiltekið). JJ; 47-48

3.5.1889: ákveðið að flytja Holtskirkju til Ásólfsskála; (PP, 55) [landshöfðingjabréf]

16.11.1907: Eyvindarhólaprestakall lagt niður og sóknin lögð til Holts; (PP, 54) [lög] Kirkja þessi brotnaði í stormi og ofvirði 1889 og var þá flutt að Ásólfsskála. Torfhleðsla eftir sr. Jónas M. Guðjónsson um 1940 sem þáttur í skruðgarðsskipulagi. Í suðurveggnum er leiði sr. Sveinbjarnar Guðmundssonar d. 1885. Var við austurgafli kirkjunnar, syðst.

**Heimildir:**29.7.1980

**RA-032:021** tóft

Suður af Efsta-Grund, í skika sem á líklega að slétta í tún, vestur af RA-042, ræktaður túnskiki á milli.

Flatt graslendi, hefur líklega verið sléttað einhvern tíma en er nú óslétt.

Ferhyrnd tóft að hluta horfin í skurðuppburðinn, lengd 4,3m, breidd 3,3m, það sem nú sést hefur án efa náð undir þar sem nú er skurðframburður, lengd vísar í 214.

**Heimildir:**31.7.1980

**RA-032:024** *Njóladalssrétt* hleðsla rétt

Við Fjallsrætur Holtsmúlans vestanverðan, austan Holtsár. "Klifrið er neðan við Svarthamrana við Holtsá. Á því innanverðu er er rúst eða byrgi. Þar stóð Holtsrétt fyrr á öldum." Segir í örnefnaskrá "Einhverjar sagnir eru um samkomustað, eða n.k. leiðarþing, á Dalbökkum, fyrir vestan Njóladalssrétt, norðan við Holt. Þaðan er talið, að þingstaður Eyfellinga hafi verið fluttur heim að Holti ..."

Réttin er grafin inn í hlíð, uppgróinn aur árinna að vestan, gjallshlíðin grasi gróin og skriðuhlaup að austan.

Réttin er grafin inn í hlíðina að NA, grjóthlaðin bæði þar og annars staðar. Vísar í 220°. Í henni eru tveir stórir almenningar, annar hefur líklega haft kró í einu horni, og e.t.v. 3 krær í röð út frá NV hliðinni - aðeins sú vestasta er þó greinileg. (i) Langhlið NAasta almennings í 220° 11,2m + veggjaþykkt 12m + langhlið (ii) 20,1m, dýpt 1,4m, breidd 9,3m, óregluleg í laginu. Króin í SA horninu er um 2,2m á langhlið í 220° og 1,2m á breidd. (ii) Liggur neðar en (i). Breidd 6,3m + veggjaþykkt 7,3m. (iii) Á mörkum milli (i) og (ii), út úr NV hliðinni er eina króin sem er greinileg. Breidd (ii) + (iii) 11,5m, langhlið (ii) 3m + veggjaþykkt 3,9m. Mikill sandur er inni í (i). Engar greinilegar dyr á (i) - e.t.v. í suður horninu - hrundið.

**Heimildir:**Ö-Holtshverfi, 6

**RA-032:029** heimild um lendingu

1709: "Útræði er hjer brúkað, þó oftast mjög hættusamt sökum brims og hliðaleyfis; sækir hingað fólk til róðra, sumparts fyrir utan vatns undir Eyjafjöllum, nokkrir sumtíðis úr Fljótshlíð, fáir af Rángárvöllum."

KK: "Í Birkupasögum er sagt af kaupmönnum sem lágu í Holtsvatnsósi og gátu lengi ekki komið út úr ósnum. Einnig segir í Flateyjarbók að Arnaldur Grænlandsbiskup lenti í Holtsvatnsósi á leið sinni frá Noregi til Grænlands, og í sömu heimild segir að Áólfur kristni hafi komið þar út." "Get má þess, að Holtsós var fyrr á öldum höfn. Segir í Ferðabók E.Ó. og B.P., að við Holtsós; "Sjáist enn tóftir verslunarbúðanna." Þær munu hafa verið vestan við Arnarhól, sem er klettur við norðanverðan ósinn. Sjást þar nú lítil ummerki eftir. Í Arnarhóli eru göt, sem höggin hafa verið í bergið. Hyggja menn, að þar hafi skip verið bundin fyrrum. Nú hefur Holtsá fyllt þar svo upp, að nokkur spölur er venjulega frá klettinum að ósnum." Segir í Sunnlenskum byggðum.

**Heimildir:**JÁM I, 62; KK I, 200; SB IV, 113

**RA-033** **Indriðakot**

Hjáleiga Holts. "Þetta er vestasta býli í Holtshverfi, áður hjáleiga frá Hoti. Þar reisti fyrst byggð Indriði Einarsson (f. 1721) um 1750. Jörðin er mjög landlítill en landið er algróið og grasgefið. Votlendi var hér áður á alla vegu út frá bæ en hefur nú verið þurrkað og ræktað í tún." Ábúendur nytja Vestur-Holt. (SB IV, 141).

1839:"... hún er í miðjum högunum seem til eru, og svo stutt á engjar hennar fyrir utan Rimhúsár og á slægjurnar á hagnýrinni. Tún eru þar lítil og heldur mýrlend." (SSR, 44). 1924: Tún 2,9 ha, garðar 1510 m<sup>2</sup>.

**RA-033:001** *Indriðakot* bæjarhóll bústaður

Beint vestur af bænum, suður af göngubrú yfir Írá. Sunnan vegar í túni.

90° í Indriðakot, 110° í Vallnatún, 66° í björnskot. 14m x 12,7m að umfangi, hæð 0,75m.

**Heimildir:**Túnakort 1924

**RA-034** **Efstakot**

Hjáleiga Holts. 1709. "Er fyrst byggð áður nokkur manna til man." (JÁM I, 66) Í eyði frá 1891.

"Af túnum tók Holtsá í sumar tvo parta, og er ei sýnilegt þar bót á verði. Bænum er og so fyrir ánni mjög hætt. Engjar liggja undir skaða fyrir Holtsós, so sem heimastaðarins." (JÁM I, 66) 1839: "Þessi jörð er nú mikið af sér gengin, einkanlega tún hennar, sem Holtsá hefur borið grjótt yfir. ... Túnið sem ennþá er eftir er slétt. Engjar eru á habmýrinni og nokkuð fyrir utan Rimhúsál, og eru þær heldur litlar." (SSR, 41-42).

1924: Garðar 620 m2.

**RA-034:001** *Efstakot* bæjarhóll bústaður

"Bærinn stóð upp frá Holti og er bæjarstæðið rétt norðan við Suðurlandsveg, lítt raskað. Þarna hefur byggð hafist fyrir 1600. Jörðin lá löngum undir áföllum af Holtsá og framar öðru er til hennar að rekja eyðingu byggðar." Segir í Sunnlenskum byggðum. "Til útnorðurs af Harðavelli er Efstakot, rétt við þjóðveginn." Segir í örnefnaskrá Í túnhorninu norðan þjóðvegjar, NA af Holti.

Tún hefur nú allt verið sléttað nema rétt hér í horninu. Vegurinn liggur fast suður af.

Hér er nú lítið að sjá nema mjög gróskumikið gras og veggjabrot að sunnan (sunnan við girðingu) og að norðanverðu. Úr túnjaðrinum í 124° liggur veggurinn 23 skref, er hæð hans mest 1,2m, beidd um 1m, þá Heimildir:SB IV, 137; Ö-Holtshverfi, 12

**RA-035 Hellnahóll**

Hjáleiga Holts. 1709: "... hennar fyrstu byggð muna menn ekki." (JÁM I, 63). "Hellnahóll stóð sunnan undir Hotsnúpi, rétt við skriðuræturnar. Bærinn var kenndur við hella, sem voru í bæjarhólnum. ... Jörðin átti framan af sérskipt land. Um það vitnar ... örnefnið Merkigjarður í Varmahlíðarbrekkum. Hún átti útmælt skákaskipti í Vallatúnsengjum og á Holtsmýri. Þótti áður notalegt býli. Byggð þarna var dauðadæmd, er Holtsá var veitt suður með Holtsnúpi árið 1912." (SB IV, 136)

1709: "Engjar liggja undir skaða af Holtsós." (JÁM I, 63) 1839:"Hún stendur framan undir Holtsnúp norðanvert við Holtsá, sem hefur spillt túni hennar og næstu engjum, sem svoog líka skriður fjallhögunum í brekkunum þar austur og vestur með, sem nú eru að mestur orðnar tóm tómt grjót og sandur. ... Heyskapur er hér töluverður; er hann bæði fyrir sunnan Valatún og út á Hagmýri." (SSR, 41)

**RA-035:001** *Hellnahóll* bæjarhóll bústaður

"Hellnahóll stóð sunnan undir Hotsnúpi, rétt við skriðuræturnar. Bærinn var kenndur við hella, sem voru í bæjarhólnum. Rúst hans er austan við Holtsárbrúna norðan þjóðvegjar. Jörðin átti framan af sérskipt land. Um það vitar m.a. örnefnið Merkigjarður í Varmahlíðarbrekkum. Hún átti útmælt skákaskipti í Vallatúnsengjum og á Holtsmýri. Þótti áður notalegt býli. Byggð þarna var dauðadæmd, er Holtsá var veitt suður með Holtsnúpi árið 1912." Segir í Sunnlenskum byggðum "Fram undan Holtsnúpi er eyðibýlið Hellnahóll. Hann dregur nafn af hellum, sem í hólnum hafa verið til skamms tíma. Til forna fylgdi allur Holtsnúpur, sunnanverður, Hellnahólnum ..." Segir í örnefnaskrá Rétt SA Holtsár, rétt austan við þjóðveginn.

Hér er nú lítið gróðurlendi í kring. Mýrin er blaut NA bæjarstæðisins og svo fjallshlíði þar sem nú er grjótnám.

Rústasvæðið er allhár hryggur hæð um 4m sem vísar í 122°. Húsin liggja hornrétt eða svo til á hryggnum frá báðum hliðum mest þó að sunnanverðu, en þar hefur líklega verið gengið inn í bæinn. Langhlið alls hólins 80,1m breidd hins saman 30,5m. Austar, austan við veg, þann sem liggur í grjótnámuna, eru þrjár samsíða tóftir, líklega útihús (fjánhús). Bæjarsamstæðan: a) NVast í samsteypunni, ferhyrnd tóft, lengd 10m, breidd 9,3m, líklega útihús, ef til vill skipt í miðju, ef til vill austurhlutinn líka, óljóst hæð um 2m við bakvegg, veggjaþykkt útveggja um 0,6m. Steinar sjást í veggjum, einnig timbur og járnleifar. b) Austur af a) er ferhyrnd tóft, opin í norður. Er nú bara eins og aflíðandi brekka, en hefur líklega verið eitthvað. c) Stór ferhyrnd tóft ekki mjög greinleg, lengd 9,3m, breidd 4,5m. d) Nyrsti veggurinn heldur áfram í vestur – e.t.v. eftir byggingar. e) Lítil ferhyrnd tóft suður af c), lengd 4,2m, breidd 2m, vísar í 142°. f) Ferhyrnd tóft þvert á e), vísar í 244°, lengd 5m, breidd 4,2m, opin í suður. g) Líklega tóft, opið í vestur nú er þarna lítil mynd á nokkru, sér þó greinilega í hleðslu í austurgafli. h) Ferhyrnd tóft, lengd í 122° 5,6m, breidd 4m. Norðurgafnar næstu tóftar. vísa í 144°. i) Ferhyrnd tóft vísar í 230°, lengd 5,2m, breidd 3m, dyr í suður. E.t.v. voru dyr inn í j) úr NA horninu. j) Ferhyrnd tóft, lengd 4,8m, breidd 2,5m, líklega dyr í suður. k) Ferhyrnd tóft lengd 5,3m, breidd 5m, líklega dyr í suður. l) Hér hefur líklega verið tóft, nú eru veggir svo til máðir út. m) Ferhyrnd tóft, vísar í 194°, breidd 2m, líklega bæjargöngin. Allar mælingar eru innanmáls. "Vestan við hana [003] tóftarsamstæða bæjarhúsa. Austast þar er hlöðutóft. Vestan við hana er baðstofutóft, og mótur fyrir dyrum norðanverðu vestur í bæjardyr. Bæjardyr vestan við baðstofu. Úr þeim var genfið norður í hlóðældhús sem stóð bak við húsin og sneri þvert á þau uppi á háhólnum. Hlóðir voru í vesturenda, taðsteil í austurenda. Ég [PT] man tóftina uppistandandi. Var rifin 1933 og grjótið tekið í

Holtsgarðinn. Úr innanverðum bæjardyrnum var gengið vestur í búr sem var með stefnu sem var með stefnu í NV. Framan við brúrið var skemma (vestan bæjardyra). Þil hennar var borið í heilu lagi austur að Varmahlíð er húsið var rífið. Vestan við skemmuna var fjós með drá miðjum suðurvegg, þessar tóftir sjást allar. ... Nágrannabændur í Ormskoti og Vallnatúni tóku grjót úr tóftunum í Hellnahól og fluttu heim til sín." segir Þórður Tómasson í athugasemdum við handrit GS  
**Heimildir:**SB IV, 136; Ö-Holtshverfi, 7; GS. Handrit að byggðasögu

### **RA-036 Brenna efri**

Hjáleiga Holts. 1709, menn telja hana hafa verið í byggð í um 100 ár. Þá var jörðinni skipt í 3 parta og var byggt á tveimur þeirra en þriðjung hafði presturinn til slægna, sá partur talinn fódra 5 kúr, hinir saman 14 kúr. (JÁM I, 64-65). Nú innan túns á Ormskoti. Í eyði frá 1858. (SB IV, 136-137)

1839:"Túnin sem eru ekki mjög lítil og ekki ógrasgefin, en þó undirorpin árlegu sandfoki af Holtsárum fyrir austan bæinn. Engjar eru þar og bærilegar og heldur grasgefnar, en lagt frá, nefninlega fyrir utan Rimhúsár, og slægjur fyrir austan í Hagmýrinni." (SSR, 42)

#### **RA-036:001 Brenna efri** bæjarhóll bústaður

"Bærinn stóð steinsnar norður frá Syðri-Brennu, átti skákaskipti í heimatúnunum og engjar til jafns við Syðri-Brennu. Á 17. öld var Brennan þrískipt og þriðju partur í Brennuengjum þá lagður Ormskoti. Bæjarstæðið er enn greinilegt." Segir í Sunnlenskum byggðum. Beint norður af Ormskoti í krikanum þar sem heimtröðin beygir til að tengjast Holtshverfisveginum.

Allt í kring er óræktanlegt tún, hefur líklega verið ræktað en ekki haldið við.

Hér sér nú engin merki bæjar lengur, allt verið sléttað út. Má því sjá aðeins hól, um 0,6m háan, umfangsmikinn.

**Heimildir:**SB IV, 137

### **RA-037 Brenna syðri**

Hjáleiga Holts. 1709, menn telja hana hafa verið í byggð í um 100 ár. Þá var jörðinni skipt í 3 parta og var byggt á tveimur þeirra en þriðjung hafði presturinn til slægna, sá partur talinn fódra 5 kúr, hinir saman 14 kúr. (JÁM I, 64-65). Nú innan túns á Ormskoti. Í eyði frá 1900. (SB IV, 136)

1839:"... [túnið] er viðlíka stórt og hitt, en miður grasgefið, þótt það sé vallendiskennara og líka þýfðara og liggur en heldur fyrir sandfoki austan af aurunum. Engjar á þessi háflenda á sömu stöðum og hin fyrri og jafnstórar, en mäske miður grasgefnar." (SSR, 42)

#### **RA-037:001 Brenna syðri** bæjarhóll bústaður

"Bærinn stóð um 60 m norður frá Ormskoti. Þar hefur hafist byggð um 1600. Við Brennu eru kenndar Brennuengjar fyrir utan Rimhúsaál. Á bæjarstæðinu voru fjárhús og hesthús frá Ormskoti fram um 1940." Segir í Sunnlenskum byggðum. Suður af Efri-Brennu, næts bænum Ormskoti. Norður af honum alveg við túnjaðarinn.

Hér sér aðeins móta fyrir húsum, sem vísa í 288°, dyr líklega í vestur. Lengd um 7,5m, breidd 2,5m, þó erfitt að segja til um það, önnur tóft samsíða til suður. Sennilega leifar fjárhússins og hesthússins.

**Heimildir:**SB IV, 136

### **RA-038 Efri Grund**

Hjáleiga Holts. Einnig nefnd Stekkjargrund. 1709. "Er bygð fyr en menn til minnast." (JÁM I, 66) Heitir nú Efsta-Grund. "Þótti áður allgöð slægjujörð og átti góðar vallendisslægjur í Fornaseli og víðar utan Rimhúsaáls. Land hennar er lítið að víðáttu en vel gróið. Sambeit við allar Holtshverfisjarðir í Holtsheiði og landskipti í ósenginu á Holtsmýri." (SB IV, 138)

1709: "Túnin liggja undir spjöllum af Holtsá, og er svo mikill partur af þeim fordjarfaður fyrir grjóti og sandi. Engjar liggja og undir skemmdum af Holtsós, so sem staðurinn sjálfur." (JÁM I, 67) 1839:"... túnið, sem er stór nokkuð, en því nær allt mýrlent. Engjar eru allgóðar, en langt frá fyrir utan Rimhúsál, auk

slægnanna á Hagmýrinni, hvar hún líka hefur hagbeit, sem og líkfa fyrir ofan eður norða, kringum alfaravegin, sem þar liggur austur úr fyrir norðan Efstakot austur yfir ána og framan undir Holtsnúp." (SSR, 43). 1924: Tún 5,8 ha, garðar 1698 m<sup>2</sup>.

**RA-038:001** *Efri Grund* bæjarhóll bústaður  
**Heimildir:**Túnakort 1924

### **RA-038b Mið-Grund**

"Miðgrund hét fyrst Borgargrund og síðar Syðrigrund. Þar mun upphaflega hafa staðið fjárborg frá Holti." Segir í örnefnaskrá Syðstagrund var byggð í túni Miðgrundar. (SSR, 43)

1839:"Hér eru og nokkur tún, en mýrlend. Engjar á jörðin fyrir utan Rimhúsál sæmilegar og slægjur fyrir austan álinn eins og hinar jarðirnar á Hagmýrinni, sem er þar suður undan, hafði áður víðlendara tún ..." (SSR, 43). 1924: Tún 5,1 ha, garðar 2070 m<sup>2</sup>.

**RA-038b:001** *Miðgrund* bæjarhóll býli

"Miðgrund hét fyrst Borgargrund og síðar Syðrigrund. Þar mun upphaflega hafa staðið fjárborg frá Holti." Segir í örnefnaskrá

**Heimildir:**Túnakort 1924; Ö-Holtshverfi, 1

### **RA-039 Syðri Grund**

Hjáleiga Holts. 1709 veit engin hvenær hún byggðist fyrst en í eyði síðan 1703. (JÁM I, 67) "Hér er landþröng. Ósengi jarðarinnar á Holtsmýri er nú í samfelldri spildu og heimaland hið næsta bænum hefur verið ræktað í túnvöll. Þar var áður, ofan bæjarins, foræðismýri, nefnd Blautamýri. Jörðin á sumarhaga fyrir sauðfé í Holtsheiði og veiðirétt í Holtsósi." Jörðin sameinuð Rimahúsum. (SB IV, 139)

1924: Tún 5,2 ha, garðar 1430 m<sup>2</sup>.

**RA-039:001** *Syðri Grund* bæjarhóll bústaður

1709: "Hús og tóftir er niðurfallið. Kann ekki aftur byggjast sökum aðþrengingar, þar hagar og slægjur sem fyrri voru foreyðast."

**Heimildir:**JÁM I, 67

### **RA-040 Ormskot**

1709: Talin 10 hdr, hún hefur ekki túndast lengi. Holtskirkjueign. Hét áður Garðshorn. 1270: Jörðin nefnd í máldaga Holtskirkju, 1332 Jörðin nefnd í máldaga Holtskirkju (DI II, 681-682), 1480 Jörðin nefnd í máldaga Holtskirkju (DI VI, 329-330). Munnmæli herma að kotið hafi heitið Örskot. (Ö-Holtshverfi, 1). "Þetta er landlítill jörð, nú með afskiptu landi úr Holtstorfu að öðru en sambeitarlandinu Holtsheiði." (SB IV, 134)

1839:"... túnið sem allt er þýft og sandfoki undirorpið í hvörju ári, og engjarnar sem eru fyrir utan Rimhúsár, og slægjur sem hún líka hefur í Hagmýrinni." (SSR, 42) 1924: Tún 2,2 ha, garðar 1100m<sup>2</sup>. "Jörðin átti engjaskipti á ósendi á Holtsmýri og utan Rimahúsaáls." (SB IV, 134)

**RA-040:001** *Ormskot* bæjarhóll bústaður

"Bærinn var á tímabili fluttur út í Holtsvöll, suðaustur frá Mið-Grund en 1891 fluttist hann aftur á gamla bæjarstæðið." Segir í Sunnlenskum byggðum. "Hóll er framan við bæinn í Ormskoti. Þar stóð bær, meðan tvíbýli var þar." Segir í örnefnaskrá

**Heimildir:**SB IV, 134; Túnakort 1924, Ö-Holtshverfi, 13



## RA-041 Vallnatún

1709: Talin 20 eða 30 hdr. jarðadýrleiki annars óviss, Holtskirkjueign. 1270: Jörðin nefnd í máldaga Holtskirkju. (DI II, 84-85). 1332 Jörðin nefnd í máldaga Holtskirkju (DI II, 681-682), ekki nefnd í máldaga 1480 (DI VI, 329-

330). Jörðin hét áður Vellir. HÞ telur nafnið Vallatún réttara en Vallnatún. (HÞ: "Rannsókn og leiðrjettingar ..." Árbók 1923, 16). Í eyði frá 1977.

1709: "Heyskapnum spillir Holtsós þegar hann stendur lengi uppi og liggur yfir engjum; tekur og stundum hey í stórum í burt; Holtsá grandar og mikilega engjunum með leiri og bleytu, þó hefur á næsta sumri mestur skaði þar af orðið, og sjer út til enn meira nú sem stendur vegna farvegs þess, sem áin hefur nýlega tekið og menn kunna ekki við að gjöra." (JÁM I, 61) 1839: "... túnin ... þau eru mýrlend og sárlítill, en heldur engjarnar sem eru þar rétt fram undan fram að Ósnum. Eu þær allar rennsléttar og mikið grasgefnar, en líka undir mestu áföllum af Holtsós, þegar útfallið teppist út í sjóinn, og líka af Holtsá í vatnsvöxtum." (SSR, 42). 1924: Tún 1,3 ha, garðar 1174 m<sup>2</sup>. "Þetta þótti áður mjög góð engjajörð, átti grasgefið ósengi suður frá bænum og einnig engjaskipti á Holtsmýri. Holtsá eyðilagði mikið af haglendi jarðarinnar á 19. öld og setti allt í sand umhverfis bæinn. Nú er allt þetta land að gróa upp. Holtós hefur eyðilagt um þriðjung af Valltúnsengjum og heldur sú landeyðing áfram." (SB IV, 133)

### RA-041:001 Vallnatún bæjarhóll bústaður

"Vallatúnið var mikil kostajörð, áður en Holtsá og Holtsós tóku að veita henni búsisfjar. Á síðari öldum var henni skipt smátt og smátt í marga hluta. Urðu þeir að lokum sex, en búendur í Vallatúni munu þó aldrei hafa verið fleiri en fimm, enda var bæjarhóllinn þá svo setinn, að tveir bæjanna þar sneru bökum saman." Segir í örnefnaskrá

Heimildir: Ö-Holtshverfi, 2

## RA-042 Gerðakot

1709: Talin 12 hdr. jarðadýrleiki annars óviss, Holtskirkjueign. 1270: Jörðin nefnd í máldaga Holtskirkju. (DI II 84-85), 1332 Jörðin nefnd í máldaga Holtskirkju (DI II, 681-682), 1480 Jörðin nefnd í máldaga Holtskirkju (DI VI, 329-330). Samkvæmt fornvistfræðilegum athugunum sem gerðar voru við Gerðakot má sjá að byggð þar er eldri en frá 13. öld. Buckland, P: "Holt in Eyjafjallasveit..." 252-269. "... Gerðakot átti nærtækar og grasgefnar engjar heiman frá bæ og suður að Holtsós, auk engjaskipta á Holtsmýri." Í eyði frá 1912-14. (SB IV, 136)

1709: "Engjum hefur Holtsá stórlega spilt, einkum á næsta sumri með grjóti, leir og óklárendum og jafnvel heyskapinn nokkurn burttekið, líka er hætt við Holtsós grandir heyi í vatnavöxtum, þegar hann lengi uppi stendur." (JÁM I, 61) 1839: "... engjarnar rétt fram undan, bæði þurar og grsgefnar. Tún eru þar lítill og mýrlend. Ogsvo hér bagar Holtsós, þegar útrás hans í sjóinn teppist, því þá flóir hann upp yfir engjarnar upp undir túnið, þó hann ekki náir hér upp fyrir bæjarhólin eins og í Vallatúni. Hagar eru hér eins og hinna í Hagmýrinni, sem svo er kölluð og sem liggur vestur undan þessum bæ vestur með ósnum og upp undir bæina á miðju sléttlendinu." (SSR, 43)

### RA-042:001 Gerðakot bæjarhóll bústaður

"Bærinn stóð beint suður frá Holti og vestur frá Vallatúni. Þar er nú mikil og há rústadyngja, enn óröskuð, og greinilegar túngarðshleðslur. Síðast voru þar fjárhús frá Holti (til um 1930)." Segir í Sunnlenskum byggðum. "Fyrir framan Holt stóð Gerðakot, sem áður hét Gerðar. Bæjarhóllinn er hár og mikill ummáls og mun lengi bera því vitni, að þar hafi byggð verið." Segir í örnefnaskrá

Hóllinn er aflangur, vísar í 306°, lengd 61m, breidd 33m, hæð 4m. Lítið er nú sjáanlegt af húsaskipan, þó má greina nokkur hús eða herbergi. 4 fremst, 2 niðurgrafin aftan við. 1. Vísar í 216°, 9m x 9m, 2. 6m x 3m, 3. 8m x 6m, 4. 7m x 5m. Aftan við: 5. 12m x 6m, 6. 5m x 3,5m. "Þessar tóftir eru eftir fjárhús með hlöðu aftan við, byggð ofan í Bæjarhólinn frá Holti og notuð 1916-1934" segir Þórður Tómasson í athugasemdum við byggðasöguhandrit GS. SV af eru þrefaldir túngarðar. NA í hólnum eru veggir sem mynda ferhyrning, nú er þar dý, hefur verið niðurgrafið, kjallari eða ef til vill hlaða. Einnig er annað niðurgrafið herbergi 3,5x5m

Heimildir: SB IV, 136; Ö-Holtshverfi 13; GS: Handrit að byggðasögu; GS: "Palæoekologiske undersøgelser på Holt í Eyjafjallasveit, Sydslad", 241-215

## RA-043 Ásólfsskáli

60 hdr. 1709, en heimajörðin er aðeins 30 hdr. Jarðarinnar getið í Njálu: (ÍF XII, 436). Máldagi kirkjunnar [1179]: "Sa er kirkio maldage at Asolfs skala at hon a halft land ok kyr.... Her skal heima tiund manna til leggiask ok fra asolfs scala inum nerra. ok fra gnupe." (DI I 255-256) c. 1200: Jarðarinnar getið í kirknaskrá Páls biskups, (DI XII 6) 1300-1310: Síðan gerði Ásólf sér skála því nær sem nú er kirkjuhornit at Ásólfsskála; Landnámabók (ÍF I, 63) Máldagi kirkjunnar: [1332]: "Olafs kirkia at asolfs skala a heima land halft med gognum oc gædum oc vij kyr. veturgamlann gridung.... þar liggur til kirkju tiund heima manna ok fra midskala.... gelldneita afrett j langhanes. vtvogstu j langhanesi ad helmingi vid stadinn j holti." (DI II 682) Máldagi kirkjunnar [1371]: "v. Olafskirkia ad asolfsskala a heimaland halft med gognum og gædum og sio kyr. veturgamlann gridung. ... þar liggur til kirkju tijund heima manna. og fra midskala. ... gelldneita afreitt j langanes. vtvoxtu j langanese ad helminge vid stadinn j Holte." (DI III 261-262)

Býlin sem byggst hafa út úr jörðinni eru Skálakot og Moldnúpur 10 hdr hvort um sig, liggja skammt frá heimajörðinni og Björnskot og Rimahús, 5 hdr. hvort um sig og ligja þær út í högum jarðarinnar. Kirkjustaður Jörðin á reka í landi Holts. (JÁM I, 68-69) Hjáleigan Stebbakot var í landareigninni ekki vitað hvenær hún var í byggð. "Lá löngum undir áföllum af völdum Miðskálaár og Holtsár. ... Ásólfsskáli var þrífylisjörð frá um 1700 og fram um 1900. ... Fjallhagar eru sémilegir í Ásólfsskálaheiði, sambeitarlandi Ásólfsskálatorfu." (SB IV, 146)

1709: "Fjallhögum spilla skriður. Engjar hrjóstrast upp og fara til spjalla, meinast af þurki, þar vatn hefur áður yfir slægiurnar runnið, en er nú í burtu. Tún heimajarðarinnar liggja undir skriðum." (JÁM I, 69). 1839: "Tún eru þar stór, en þýfð, engjar sémilegar, en nokkuð langt frá. Hagar eru heiðin, sem kennd er við bæinn og er þeirri heiði eina bezt til haga komið." (SSR, 44-45). 1924: Austurbær: Tún 6,3 ha, garðar 2520m<sup>2</sup>. Vesturbær: Tún 1,8 ha, garðar 1750m<sup>2</sup>.

**RA-043:001** Ásólfsskáli bæjarhóll bústaður  
**Heimildir:** Túnakort 1924

### RA-043:002 heimild um kirkju

ÁSÓLFSSKÁLI (AUSTASTI) UNDIR EYJAFJÖLLUM (R) -Ólafi

[1179]: Sa er kirkio maldage at Asolfs skala at hon a halft land ok kyr. vj. ok griþung vetrgamlan. kluckur .iij. ok tiolld vm huerfis. silfr kalek ok ein messo fot. þrenn alltara klæþe. v. kerti sticur. munnlogar .ij. gloþa ker ok gunfana. iij. bæcr. salltari ok jam leindar scra ok mal boc.

Her skal heima tiund manna til leggiask ok fra asolfs scala inum nerra. ok fra gnupe. ok þangat skal skylt at syngia inn fiorþa hvern dag loghelgan messo ok dag j viko of langa fosto salo messo nema ina fyrsto ok ina siðustu. slicr messo songr var ok skyldr til ins yzta asolfs skala. xij messur til ins nerra asolfsskála

Su er afvinna her at prestr skal vera heimilis fastr ok syngia hvern helgan dag ok eingi otto song a braut selia. her scal messo syngia .iij. daga rumhelga j viko vtan fosto en j gagnfostu fiorar. skylt skal at syngia messo hvern þvattdag er prestr er heima. hvern dag vm jola fostu en .ij. messur vm langa fosto. Fra Mario messo enne fyrre scal lios brenna of vetr fyrer helar til Mario messo ennar siþare. en þatan fra hveria nott til crucis messo vm varit. vaxi scal brenna vm otto songva þa daga helga er j meira halde ero. reycelse scal a gloþ leggja huern dag er ix lexciur ero j otto songvi j messo.; Máld DI I 255-256

c. 1200: Kirknaskrá Páls, DI XII 6

1300-1310: Síðan gerði Ásólf sér skála því nær sem nú er kirkjuhornit at Ásólfsskála; Landnámabók (H), ÍF I, 63

[1332]: Asolfs skale. Gamall máldagi.

Olafs kirkia at asolfs skala a heima land halft med gognum oc gædum oc vij kyr. veturgamlann gridung.

klukkur iij. smellta kross oc rodrukross oc olafs skriftt. tiolld vmmhuerfis sig. messuklædi. einn slopp. glodarker. kertistikur ij. munnlaugar ij. oc kaunnu litla. skirnar saa. alltara klædi ij. kalek. stola ij.

þar skal vera heimilis prestur oc taka iij merkur.

þadann skal syngia til midskala sioþian messur oc tekst af tueim alnum fatt j vj. aura.

þar liggur til kirkiu tiund heima manna oc fra midskala.

þar skal vera biskup[s] gistingh.

gelldneyta afrett j langhanes. vtvogstu j langhanesi ad helmingi vid stadinn j holli.

kantara kapa med pell. tabula yfer alltari. messingar kross litill. tuo likneski sma. Máld DI II 682 [1367]: Hítardalsbók, sjá [1371]; DI III 216

[1371]: v. Olafskirkia ad asolfsskala a heimaland halft med gognum og giædum og sio kyr. veturgamlann gridung.

klockur iiij. smelttan kross og Rodukross. og Olafs skriptt. tiold vmhuerfis sig. messuklæde ein. slopp. glodarker. kertestikur. ij. munnlogar tuær og konnu litla. skymarsä. alltarisklæde tuo. kalek. stola. ij. þar skal vera heimilisprestur og taka iiij merkur

Þadan skal syngia til midskala seitian messur. og tekst af. iiij. alnum fatt j sex aurum.

þar liggur til kirkiu tijund heima manna. og fra midskala.

þar skal vera biskupsgisting.

gelldneyta afreitt j langanes. vtvoxtu j langanese ad helminge vid stadinn j Hollte.

kanntara kapu med pell. tabulum yfer alltare. messingarkross lytill. ij likneske smä.

portio ecclesie vm sio är x aurar arliga.

jtem a kirkian xiij ær oc ku.

Jtem lagde þorbiorn til ein messuklæde fyrir portionem og Mariuskriptt. Aspiciensbok. og adra de sanctis. Hítardalsbók Máld DI III 261-262

1553: Máld DI XII 648

1575: Máld DI XV 671

{1598: hálfkirkja; AM 263 fol. bl. 95}

3.5.1889: ákveðið að flytja Holtskirkju til Ásólfskála; (PP, 55) [landshöfðingjabréf]

**Heimildir:**Túnakort 1924

## **RA-044 Skálakot**

10 hdr. 1709.

1709: "Á túnin falla moldarskriður. Engjar vesna eins og á heimajörðinni umgetur." (JÁM I, 69)

1839:"Þar eru tún góð og grasgefin, en þó mestpart þýfið. Engjar, sléttar og grasgefnar, en langt frá, fram á móts við Rímhús. Haga hefur jörðin í Ásólfskálaheiði." (SSR, 44). 1924: Tún 5,9 ha, garðar 1990m2.

**RA-044:001** *Skálakot* bæjarhóll bústaður

**Heimildir:**Túnakort 1924

## **RA-045 Moldgnúpur**

10 hdr. 1709.

1709: "Slægjur spillast ut supra." (JÁM I, 70). 1839:"Tún eru þar nokkur, en öll þýfið og slæm afsláttar.

Engjar, sem jörðinni fylgja eru fram á mýri fyrir vestan og norðan Björnskot. Hagar eru fram undan bænum kringum Fosslæg og svo í Ásólfskálaheiði." (SSR, 44). 1924: Tún 1,9 ha, garðar 1120m2.

**RA-045:001** *Moldgnúpur* bæjarhóll bústaður

**Heimildir:**Túnakort 1924

## **RA-046 Bjarnarkot**

5 hdr. 1709. Byggð úr landi Ásólfskála. "Tæpleg meðaljörð að landrými, var 5 hundruð að fornu mati. Heimalandið er algróið, fremur grasgefið en votlent. Jörðin á beutiland í Ásólfskálaheiði og rekaítak á Ásólfskálafjöru. ... Jörðin hefur verið í eyði frá 1963." (SB IV, 142)

1709: "Engjar fara til spillingar ut supra." (JÁM I, 70) 1839:"Tún eru þar lítill og mýrlend og slægjur allar kringum bæinn og bezt til haga komið hér á sléttlendu, þar eð þýfið er hvað stærst og hæst þar í kring og tekur svo seinna fyrir haga." (SSR, 44). 1924: Tún 2,6 ha, garðar 1640m2.

**RA-046:001** *Bjarnarkot* bæjarhóll bústaður  
**Heimildir:**Túnakort 1924

### **RA-047 Rimahús**

5 hdr. 1709. "Fornbýli úr Ásólfskálatorfu, 5 hundruð að fornu mati." (SB IV, 142)  
1709: "Í haga er langt og torsótt. Slægjuland hrjóstrast upp og spillist árlega af vatnsleysi, so sem á honum pörtunum." (JÁM I, 71). 1838:"Tún eru þar nokkur, meðfram mýrlendi, en utantúnsslægjur því nær engar. aga nýtur jörðin hjá honum jörðunum sem taldar eru síðast, því haglönd þeirra og slægjur Núps og Yztaskála liggja að túni hennar á alla vegu, sem svoog staðarins engjar. Fjallhaga á jörðin tiltölu til í Ásólfskálaheiði." (SSR, 47). "Rimahúsaengjar, blautt engi suðvestur frá bænum hefur um aldaradur verið hluti af Holtstorfunni. Rimahúsálabakkar suður frá bænum voru góðar valllendisslægjur." (SB IV, 142)  
1924: Tún 1,9 ha, garðar 860m<sup>2</sup>.

**RA-047:001** *Gömlu-Rimahús* bæjarhóll bústaður

"Bærinn stóð á vestri bakka Rimahúsaáls, sunnan við vatnamót Kelduáls og Írár. Eldra bæjarstæði, gömlu Rimahús, er í mörkum milli Ystaskálatorfu og Rimahúsa." Segir í Sunnlenskum byggðum. "Fjárhústóft stendur á Rimhól, þar sem Rimhúsabærinn stóð í öndverðu." Segir í örnefnaskrá  
**Heimildir:**SB IV, 142; Ö-Ásólfskálatorfan, 10

### **RA-048 Miðskáli**

30 hdr. 1709, Landnámsjörð. "Mánaðar beitarítak í annað mál í Ásólfskála land, sem komi fyrir umferð Ásólfskála manna yfir engjar Miðskála ábúenda á sumur í heys aðrætti." (JÁM I, 72) Á jörðinni var bænhús. [1179]: "Her skal heima tíund manna til leggjask ok fra asolfs scala inum nerra. ... xij messur til ins nerra asolfskála" (DI I 255-256) [1332]: "[frá Ásólfskála] skal syngia til midskala siotian messur oc tekst af tueim alnum fatt j vj. aura [í Ásólfskála] liggur til kirkju tíund heima manna oc fra midskala." (DI II 682) [Ásólfskála] [1371]: "[frá Ásólfskála] skal syngia til midskala seitian messur. og tekst af. iiij. alnum fatt j sex aurum.[í Ásólfskála] liggur til kirkjutíund heima manna. og fra midskala." (DI III 261-262) "Bærinn stendur skammt vestan Mið-Skálaár í hlíðinni á mótum heiðar og láglandis. Inn frá honum liggur Mið-Skálaheiði í átt til jökuls suðaustan undir Mið-Skálaegg. Mið-Skálaá skilur hana frá Ásólfskálaheiði. Jörðin hefur löngum legið undir áföllum af völdum árinna, en nú liggur áin stokkuð af grjótgörðum um láglandið í átt til Írár. Hið næsta bænum neðan túna voru hagar og neðar engjalönd. Mikið af því landi hefur nú verið tekið til túnræktar. ... Tvíbýli var á Mið-Skála 1709, síðar var þar löngum þrúbýli, jafnvel fjórþýli. Stóðu bæirnir áður við eina stétt. Um miðja 19. öld var miðbærinn fluttur nokkuð norðar, upp að hlíðinni þar sem hann stendur enn og er nú Mið-Skáli II. Hann er nú einn í byggð." (SB IV, 147)  
1709: "Á túnið falla skriður og liggur undir spjöllum. Grasvöxtur á engjum fer stórlega í minkun af þurk og vatnsleysi; hefur fyrrum Holtsá yfir þær flotið, en er nú hlaupin í annan farveg, og hafa síðan engjar af sjer gengið." (JÁM I, 72) 1839:"Tún eru þar nokkuð stór, e þýfð, engjar sémilegar ekki langt frá, en liggja fyrir skemmdum af Miðskálaá. Fjallhagar eru enn með Miðskálaá að vestan inn eftir heiðinni. Hér er allvel húsaður bær." (SSR, 44). 1924: Austurbær: Tún 3,6 ha, garðar 1260m<sup>2</sup>. Miðbær: Tún 2,4 ha, garðar 810m<sup>2</sup>. Vesturbær: Tún 2,1 ha, garðar 1330m<sup>2</sup>.

**RA-048:001** *Miðskáli* bæjarhóll bústaður

"Tvíbýli var á Mið-Skála 1709, síðar var þar löngum þrúbýli, jafnvel fjórþýli. Stóðu bæirnir áður við eina stétt. Um miðja 19. öld var miðbærinn fluttur nokkuð norðar, upp að hlíðinni þar sem hann stendur enn og er nú Mið-Skáli II. Hann er nú einn í byggð." "Fram um 1860 stóðu bæirnir allir við sömu stéttina ..." Segir í örnefnaskrá  
**Heimildir:**SB IV, 147; Ö-Miðskáli, 1

**RA-048:002** heimild um bænhús

MIÐSKÁLI (ÁSÓLFSSKÁLI NÆRRI) UNDIR EYJAFJÖLLUM (R) (ÁSÓLFSSKÁLAÞING)

[1179]: Her skal heima tiund manna til leggiask ok fra asolfs scala inum nerra. ... xij messur til ins nerra asolfsskála; Máld DI I 255-256 [Ásólfskála]

[1332]: [frá Ásólfskála] skal syngia til midskala sioþian messur oc tekst af tueim alnum fatt j vj. aura

[í Ásólfskála] liggur til kirkiu tiund heima manna oc fra midskala; Máld DI II 682 [Ásólfskála]

[1371]: [frá Ásólfskála] skal syngia til midskala seioþian messur. og tekst af. iij. alnum fatt j sex aurum.

[í Ásólfskála] liggur til kirkiutijund heima manna. og fra midskala; Máld DI III 261-262 [Ásólfskála]

## RA-049 Yzti Skáli

40 hdr 1709, með hjáleigunni Aurgötu, sem reiknast 5 hdr. Á jörðinni var bænhús. [1179]: "[í Ásólfskála] skal heima tiund manna til leggiask ok fra asolfs scala inum nerra. ok fra gnupe. ok Þangat skal skylt at syngia inn fíorþa hvern dag loghelgan messo ... slicr messo songr var ok skyldr til ins yzta asolfs skala." (DI I 255-256) Aflagt fyrir [1332] - amk ekki talið í Ásólsskálamáldaga Það ár: (DI II 682) Jörðin á fjöru í Hólskirkjulandi. "Fyrstu byggðar á Ysta-Skála getur í Landnámu. Nærinn hét upphaflega Ysti-Ásólfskáli. Hér hefur allengi verið þrúbýli og nefnast bæirnir suðurbær, miðbær og vesturbær. Hjáleigan Aurgata stóð vestast í túnfæti á Ysta-Skála, sunnan við gömlu heimreiðina (traðirnar). ... Ysta-Skálajarðir eru landlitlar og undirlendi votlent nema næst bæjunum. Verulegur hluti landsins er fjallendi, Ysta-Skálaheiði, og standa bæirnir sunnan undir heiðinni. Í heiðinni er allgott haglendi að sumri fyrri sauðfé. Víðast á engjum var heyskapur erfiður sökum bleytu og Írá og Mið-Skálaá gerðu oft mikinn usla á högum og engjum. Nú hafa varnargarðar verið byggðir fyrir árnar, engja- og hagalöndin verið þurrkuð upp með framræsluskurðum og ræktuð í tún." (SB IV, 149)

1709: "Á tún hefur skriða fallið fyrir 28 árum, eða þar um, og mikinn part aftekið, sem enn nú verður ekki til slæгна brúkað, og liggja túnin undir spjöllum framvegis af vatni og skriðum úr fjallinu. ... Engjavegur er blautur, so yfir annarra jarðar land verður heyflutningsveg að brúka ... Hagar eru fyrir fje um vetur næsta litlir þegar Írá hleypur yfir beitolandið. ... Fjallhögum spilla skriður og blástur." (JÁM I, 73) 1839: "Tún eru þar stór, sumpart slét. Engjar eru langt frá fram með Rimhúsár, en sumarhagar vestan til við Írá og fram með henni, en fjallhagar eru í dalverpi nokkru upp á fjalinu upp af bænum." (SSR, 45) 1924: Austurbær: Tún 4,6 ha, garðar 2040m<sup>2</sup>. Miðbær: Tún 4,3 ha, garðar 2020m<sup>2</sup>. Vesturbær: Tún 2,5 ha, garðar 1800m<sup>2</sup>.

**RA-049:001** *Yzti Skáli* bæjarhóll bústaður

"Fyrstu byggðar á Ysta-Skála getur í Landnámu. Nærinn hét upphaflega Ysti-Ásólfskáli. Hér hefur allengi verið þrúbýli og nefnast bæirnir suðurbær, miðbær og vesturbær. Hjáleigan Aurgata stóð vestast í túnfæti á Ysta-Skála, sunnan við gömlu heimreiðina (traðirnar) ..."

**Heimildir:** SB IV, 149

**RA-049:002** heimild um bænhús

YSTISKÁLI UNDIR EYJAFJÖLLUM (R) (ÁSÓLFSSKÁLAÞING)

[1179]: [í Ásólfskála] skal heima tiund manna til leggiask ok fra asolfs scala inum nerra. ok fra gnupe. ok Þangat skal skylt at syngia inn fíorþa hvern dag loghelgan messo ... slicr messo songr var ok skyldr til ins yzta asolfs skala; Máld DI I 255-256 [Ásólfskála]

Aflagt fyrir [1332] - amk ekki talið í Ásólsskálamáldaga Það ár: DI II 682

## RA-050 Aurgata

Hjáleiga Yzta Skála, metin á 5 hdr, 1709, byggðist fyrir manna minni. (JÁM I, 74)

1839: "Tún er þar töluverð og engjar sæmilegar, en fjallhagar sömu og hagar allir sömu og hinar jarðarinnar." (SSR, 45)

**RA-050:001** *Aurgata* bæjarhóll bústaður

"Fyrstu byggðar á Ysta-Skála getur í Landnámu. Bærinn hét upphaflega Ysti-Ásólfskáli. Hér hefur allengi verið þrúbýli og nefnast bæirnir suðurbær, miðbær og vesturbær. Hjáleigan Aurgata stóð vestast í túnfæti á Ysta-Skála, sunnan við gömlu heimreiðina (traðirnar) ..." "Aurgata hét býli, sem byggt var í

Yztaskálatorfunni "fyrst áður menn minnst", segir í jarðabók Árna og Páls. Stóð það við vesturjaðar Yztaskálatúna og hélzt í byggð fram undir 1900." Segir í örnefnaskrá Alveg við veginn, sunnan hans, vestur af Yztaskála. Í horni mjög ósléttis túns - beitaland fyrir kýr. Hér sér lítil merki bæjar, hefur verið sléttaður út. Allstór hóll, um 1,2m hár, austan við er rabbabaragarður.

**Heimildir:**SB IV, 149; Ö-Yztiskáli, 1

## RA-051 Núpur

40 hdr. 1709, telja menn að hún hafi áður verið 60 hdr, en skriða féll á landið fyrir um 60 árum með vatni og klettum og síðan hefur dýrleiki jarðarinnar lækkað. "Heytorfsskurður hefur fyrrum brúkaður verið í Ysta Skálandi, sem kom fyrir fjenaðarrekstur og hríssaðdrátt Skálamanna yfir Núpsábúenda lóð." (JÁM I, 74) Bænhús var á jörðinni [1179]: "Her skal heima tiund manna til leggiask ok fra asolfs scala inum nerra. ok fra gnupe. ok Þangat skal skylt at syngia inn fiorþa hvern dag loghelgan messo." (DI I 255-256) [1332]: "[til Holts] liggia vnder ix bæier at tijundum oc lysitollum. eru her af iij bænhus oc tekst half mork af hverre af kirkiunni at gnupi ij merkur." (DI II 681-682) 1451: Ingibjörg Ólafsdóttir seldi Gottskálk Hólabp sinn tíu hundraða part í Núpi. (DI V 86) 1457: Vottorð um fyrri sölu Ingibjargar til Gottskálks biskups. (DI V 156-157)

"Land Núps er austan við Hvammsnúp, að landi Ysta-Skála og suðvestur að Mýrabæjum. Það er grasi vaxið, sléttlent og votlent sums staðar. Einnig á jöðrin allvíðáttumikið land á heiðinni norður og norðvestur frá Núpi, Núpsheiði. Á heiðinni suðaustan til, þar sem er lægra, eru sæmilegir sumarhagar fyrir sauðfé." (SB IV, 153) Nú er príbyli á jörðinni.

1709: "Engjar eru allvíða votlendar mjög. ... Á túnið gengur vatn og grjót, og liggur undir spjöllum. Fjallhögum spilla skriður og blástur." (JÁM I, 76). 1839:"Tún eru þar stór, en mest öll þýfð. Fjallhaga á hún upp á fjallinu, svo langt vestur eftir sem sóknin nær, og fyrir framan á þessi jörð mikið land til haga og slægna." (SSR, 45). 1924: Austurbær: Tún 8,4 ha, garðar 3447m<sup>2</sup>. Miðbær: Tún 3,5 ha, garðar 1294m<sup>2</sup>. Vesturbær: Tún 3 ha, garðar 1388m<sup>2</sup>.

**RA-051:001** *Núpur* bæjarhóll bústaður

**RA-051:002** heimild um bænhús

NÚPUR UNDIR EYJAFJÖLLUM (R) (ÁSÓLFSSKÁLAÞING síðar HOLTSPING)

[1179]: Her skal heima tiund manna til leggiask ok fra asolfs scala inum nerra. ok fra gnupe. ok Þangat skal skylt at syngia inn fiorþa hvern dag loghelgan messo; Máld DI I 255-256 [Ásólfskála]

[1332]: [til Holts] liggia vnder ix bæier at tijundum oc lysitollum. eru her af iij bænhus oc tekst half mork af hverre

af kirkiunni at gnupi ij merkur; Máld DI II 681-682 [Holts]

23.8.1451: j kirkiunne a nupe vndir Eyiafiollum - seldi Ingibjörg Ólafsdóttir Gottskálk Hólabp sinn tíu hundraða part í Núpi; DI V 86

8.9.1457: Vottorð um fyrri sölu Ingibjargar til Gottskálks bps aa nupe vndir eyiafiollum j holltzkirkiusokn ... Jtem gaf fyrgreindr herra Gothskalk quittar Þær fimtan merkr sem syner hennar voru skyllduger fyrir þat ath þeir sloguzt Þar j kirkiunne; DI V 156-157

## RA-052 Hvammur

20 hdr. 1709. 1270: Tilheyir hálf Hvammsfjara Holtskirkju, (DI II, 4-85), 1332: Öll Hvammsfjara tilheyir Holti, sama 1480 og 1591 (DI II, 681-682; DI III, 192 nm; DI VI, 329-330). 1522: Virðist sem jörðin sé orðin bænadaeign. (DI IX, 87).

"Land jarðarinnar er suðvestur og vestur af Hvammsnúpi, suðvestan við fjallið að landi Sauðhúsvallar, um 320 ha., að mestu sléttlent og grasi vaxið." (SB IV, 156)

1709: "Á tún og fjallhaga sem eftir eru fellur grjót og skriður árlega og liggja und spjöllum. Síðan Markarfljót austur hljóp (fyrir 64 árum) hafa bæði hagar og slægjur stórlega eyðst af vatni, leiri og sandi. Hagaþröng er mikil, so fjenaður er um nætur á sumrum innsettur ... " (JÁM I, 77) 1839:"Tún eru þar stór og grasgefin, en þó þýfð. Engjar rétt vestur undan, vestur með fjallinu og fram undan bænum. Fjallhagar eru engir nema vestur með, neðan undir hömrnunum því þeir hagar sem voru á sléttlendu urðu að

sandleirum, þegar Markarfljót rann austur með fjallinu, og eru alltaf að færast meir og meir suður á og eru í einum stað komnir suður undir fjörur, nefninlega fyrir austan svokallaða Mýrabæi." (SSR, 46). 1924: Tún 10,4 ha, garðar 2620m<sup>2</sup> "Túnin eru heima við bæinn og á sléttunni fyrir ofan Efri-Hól. Fyrrum bar Markarfljót sand og leðju á land jarðarinnar." (SB IV, 156)

**RA-052:001** *Hvammur* bæjarhóll bústaður

**Heimildir:**Túnakort 1924

## **RA-053 Sauðhúsvöllur**

10 hdr. 1709, talið að hún hafi áður verið 20 hdr. [1332 og 1371]: Jarðarinnar getið í máldaga Stórudalskirkju. Þá á hún hálfja jörðina. (DI II 683; DI III 262-263) "[1491-1518]:Dalur Kyrkiunni j dal gaf Eyolfur logmadur halfa synstu mork. oc halfuann sauðhusvoll. vnder eyafiollum. enn kirkiann atti adur þessar jarðer halfar. eru þær nu alsendiliga kirkiunnar eign. [et cetera.Hiä Eyolfe Biskup[s] mäg þar fæ eg ongvan reikningsskap." (DI VII, 39) Munnmæli eru að þar hafi fyrst staðið sauðahús frá Fornusöndum. (Ö-Sauðhúsvöllur ÞT, 1)"Fjallshlíðin norður af bænum er fremur gróðurlítill. Að öðru leyti er jörðin grasi vaxin og sléttlend. Elsta túnið er umhverfis bæinn að fjallsrótum en mýrabelti neðan við, sem nú hefur verið ræst fra. Áður voru engjar austur með fjallinu. Álinn rennur austur skammt fram af bænum. Er þar aur undir sem auðveldar landþurrkun. Haglendi er í og meðfram fjallshlíðinni, aðallegar austur af bænum og á mólendi sunnan Álsins." (SB IV, 157)

1709: "Hagaþróng er jörðin mjög. Túnum, engjum og úthögum spilla skriður og grjóthrun úr fjallinu stórlega, og þar fyrir liggur jörðin undir miklum spjöllum." (JÁM I, 82) 1839:"Tún eru þar stór og slétt og grasgefin. Engjarnar eru kringum túnið, fram undir og austur með Sauðhúsvallarál, en heldur er jörðin landlítill. Túnin eru undirorpin ágangi af læk sem kemdur ofan af hömrnunum fyrir austan túnið og hagar sömuleiðis undirorpnir áföllum af smálækjum, er bera sand og mól með sér ofan úr fjallinu." (SSR, 46). 1924: Tún 4,5 ha, garðar 880m<sup>2</sup>

**RA-053:001** *Sauðhúsvöllur* bæjarhóll bústaður

"Áður stóð bærinn ofar og austar á túninu, en árið 1938 flutti þáverandi ábúandi hann 130 m til vesturs og byggði þar íbúðarhús." Segir í Sunnlenskum byggðum.

Hér stendur nú röð af húsum. Þrjú vestanmegin, tvö austanmegin öll heil, í miðju hefur verið endurbýgt. Þar er nú geymt hey. Í austra húsinu er ris, að vestan er geymsla. (i) NVasta húsið hefur verið smiðja. (i) Smiðja: lengd 3,35, breidd 1,8m, ein dvergur í miðju húsi heldur sperrum. Trégafl. Veggjahæð 1,5m, öll hin húsin hafa hlaðinn gafl. Síðan kemur fjós (ii), þá fjárhús (iii). (iv) Austari húsin eru vestast hesthús með steinlögðu gólfi, með 2 dyrum - snýr þessi bygging hlið í 230°. Veggir eru fallega hlaðnir grjóti, 2 stoðir í því miðju 2 dvergar sperrur þétt sama, á þeim liggja hellur. (v) Austan við hesthúsið er lítið hús með jötu við norðurgafli - nú geymsla - líklega fyrir fé upprunalega. Innanmál (iv) lengd alls 6,4m, skipt lengd vesturhluta 3,4m, breidd frá jötu 2,2m, jata 0,5m, breidd alls 3,5m. Dyr eru í norðurhorni, inn í þar sem nú er hlaða, hæð veggja 1,5m, - mest rekaviður í sperrum. Breidd dýra 0,9m, hæð 1,5m. Þak bætt með járn. (v) breidd 1,6m, lengd 2,8m, frá jötu 2,45m, breidd dyr 0,9m, hæð 1,4m, veggjahæð 1,5m, þakæð 2,3m. (iii) Fjárhús, lengd 5,1m, breidd 3,1m, breidd milli jata meðfram hliðarveggjum 2,3m. Veggjahæð 1,3m, þakhæð 2,4m, 1 stoð í miðju húsi, sperrur með millibili - nú bárujárn á þaki. Timburgjölf. Pláss fyrir a.m.k. 10 kindur hvoru megin, 20 í allt. Hellulagt gólf, um 25 sm, neðan timburgólfs, gluggi á gafl. (ii) Fjós, lengd 5,3m, 5 básar, lengd að innan fram að dyrum, breidd 3m. Lengd bása 1,65m, þar af 0,4m jata. Breidd dýra 0,95m, hæð 1,7m. Veggjahæð úr flór 1,65m, þakhæð 2,4 af bás. Gólf er nú steipt. Framan við öll húsin er stétt. Beint framan við húsin í miðjunni, á milli þeirra er brunnur, hlaðinn grjóti í kring, hleri yfir. Mikið vex af súrum í kring. Lengd framhliðar (i), (ii), (iii) 14,4m, að framhlið (iv) (v) 28,5m, lengd (iv) (v) 13,7m, lengd (v) í 30° 5,4m, aftan við heldur veggur áfram í boga til NV, síðan í NA, lengd alls frá framgafla (v) 21,9m. Lengd hlöðu 11,7 í miðið. Breidd heygarðs 5,6m, undir geymslu er grunnur upprunalegs húss. Breidd (vi) að innanmáli 2,9m. Lengd (iii) 7,2m, (vii) breidd 2,2m í 226°x 3,3m. (viii) lengd 8,9m, tvískipt að innan, vísar í 160°, nú notað sem kartöflugeymsla 1 röð af stoðum eftir endilöngu, breidd 4,6m, breidd (viii)+ lengd (i) 9,6m. Búið í gamla bænum til 1938. Bæjarlækurinn átti það til að hlaupa fram og var það væntanlega ein ástæða þess að bærinn var fluttur.

**Heimildir:**SB IV, 157

### **RA-054 Efra Holt**

3 hdr. 1709. Talið að býlið hafi upphaflega heitið Efri-Vestur-Holt. Efri-Holtstorfan var 12 hdr., en Efri-Holt er nú 1/4 af torfunni, um 100 ha. (SB IV, 162)

1838:"Þar eru nokkur tún og engjar töluverðar." (SSR, 47). 1924: Tún 0,8 ha, garðar 1490m<sup>2</sup>. Efri-Holtstorfa er aðalhluti hinna svokölluðu Mýrabæja sem eru Efri-Holt, Syðri-kvíhólmi, Efri-Kvíhólmi, Syðri-Hóll og Efri-Hóll, og kallast þetta í Uppmýrunum, jarðirnar eiga samliggjandi engjar og bithaga. (Ö-Efri-Holtatorfan, 1)

**RA-054:001** *Efra Holt* bæjarhóll bústaður

**Heimildir:**Túnakort 1924

### **RA-055 Syðri Hóll**

3 hdr 1709, hjáleiga Efri Holts 1847. Syðri-Hóll var upprunalega 1/4 af Efri-Holtatorfu sem var skipt upp 1960. Árið 1895 var hálf jörðin lögð undir Syðri-Kvíhólma. "Syðri-Hóll er nú um 50 ha. Landkostir eru líkir og í Efri-Hól." (SB IV, 159)

1838:"Því nær túnlaus, en útslægjur eru nokkrar að víðáttu, þó ei séu loðnar." (SSR, 47)

**RA-055:001** *Syðri Hóll* bæjarhóll bústaður

### **RA-056 Efri Hóll**

6 hdr. 1709, hjáleiga Efri Holts 1847. Jörðin á fjörustúf í Holtskirkjulandi. (JÁM I, 77-79) Efri Holtatorfu var skipt árið 1960. "Efri-Hóll er um 100 ha. Land jarðarinnar er að mestu leyti austan við bæinn." (SB IV, 158)

1709. "Högum hefur Markarfljót til forna stórlega spilt, nær það umbreytt sínum farveg, og fjell austur með Eyjafjöllum, en síðan það aftur hinni fyrri framrás náði, hefur úr farvegnum sandur á landið forkið." (JÁM I, 79) 1838:"Tún engin. útslægjur viðlíka og á hinni jörðunni." (SSR, 47). 1924: Tún 1,8ha, garðar 1180m<sup>2</sup>.

**RA-056:001** *Efri Hóll* bæjarhóll bústaður

**Heimildir:**Túnakort 1924

### **RA-057 Kvíhólmi**

Hjáleiga Efri Holts. Nú tvíbýli. Efri-Kvíhólmi er um 50 ha og er landið að mestu grasi vaxið. Syðri-Kvíhólmi er 1/8 af Efri-Holtatorfu til 1895 þegar hálfur Syðri-Hóll var lagður undir jörðina og er því nú 100 ha.

1838: Tún mýrlend og lítil. (SSR, 47) 1924: Tún 3,2ha, garðar 1100m<sup>2</sup>.

**RA-057:001** *Efri-Kvíhólmi* bæjarhóll bústaður

**Heimildir:**Túnakort 1924

### **RA-058 Vesturholt**

12 hdr. 1709, Holtskirkjueign. 1270: Vesturholtafjara nefnd í máldaga Holtskirkju, sama 1332, 1480, 1591 (DI II, 681-682; DI III, 192nm, DI VI, 329-330.) "Vesturholta fjara heitir rekatakmark fyrir landi jarðarinnar, hvaraf ábúendur uppbera alleinasta leiguliða gagn, en staðarhaldarinn hitt alt." (JÁM I, 80)



Lambhúshóll og Lambhúshólskot voru byggð úr þessari jörð. "Vestur-Holt eru suður við gljá suður af Efri-Holtum. Landið er algróið, sléttlent og möguleikar til túnræktar sæmilegir. Landið grær fram í gljána í seinni tíð." (SB IV, 163)

1709: "Tún er nær því sem ekkert. Engjar spillast árlega af sandi og þurrlandi síðan markarfljót hafði ekki framrás þar hjá. Beituland jarðarinnar er næsta lítið efir orðið, halda menn að vísu helmíng landsins í dan, en hitt

**RA-058:001** *Vesturholt* bæjarhóll bústaður  
**Heimildir:**Túnakort 1924

## **RA-059 Nýibær**

10 hdr. 1709, Holtskirkjueign. 1363: Jörðin nefnd í skrá yfir fjörumörk Breiðabólstaðar. (DI III, 192). 1480 Jörðin nefnd í máldaga Holtskirkju (DI VI, 329-330). GS og ÞT telja líklegt að bærinn hafi át forvera á Gljánni svonefndu austan við mynni Markarfljóts í landi Fornusanda. "Rekpláts liggur fyrir landi jarðarinnar, kallað Nýjabæjar fjara, hvar af ábúandi hefur ei nema leiguliða gagn, hitt alt staðarhaldarinn." (JÁM I, 81) "Jörðin var áður mjög votlend og búin fáum kostum sem bújörð. Á síðustu áratugum hefur henni verið breytt í nánast höfuðból með framræslu, ræktun og byggingum. Beituland er sæmilegt, en ekki skjólgott." (SB IV, 165)

1709: "Tún er á jörðunni alls ekkert og er sandur umhverfis bæinn. ... Á engjar fýkur stórlega sandur og spillast eftir hendinni." (JÁM I, 81) 1838: "Hún er landrík nokkuð, og er allt landið að heita slægjuland, en vetrarheit er þar því nær enin, ef hún nyti ekki nábúa sinna í Dalssókn, einkum Fitjamýrar. Annars hefur land hennar mikið gengið af sér af sandfoki úr áminntum leirum. Tún eru rétt engin. Henni fylgir fjara fyrir land hennar og liggur hún fyrir vestan Efriholtsfjörü." (SSR, 46). 1924: Tún 3,4ha, garðar 2285m<sup>2</sup>.

**RA-059:001** *Nýibær* bæjarhóll bústaður

1709: "Tún er á jörðunni alls ekkert og er sandur umhverfis bæinn. Hefur bygðin þrisvar (það menn vita) flutt verið, bæði vegna ágangs af sandi og Markarfljóts, líka vegna foraða."

**Heimildir:**JÁM I, 81

## **RA-060 Lambhúshóll**

Holtskirkjueign. "Jörðin er helmingur af landi Vestur-Holta. Landið er að mestu leyti grasi vaxið, sléttlent, sendið og votlent einkum vestan til." Lambhúshóllakot fylgir jörðinni. (SB IV, 164)

1838: "Þar eru nokkur tún, en deiglent og undirorpin sandfoki úr Hvammsleirum. Engjar eru þar og sæmilegar." (SSR, 46) 1924: Tún 3,3ha, garðar 2070m<sup>2</sup>

**RA-060:001** *Lambhúshóll* bæjarhóll bústaður

**Heimildir:**Túnakort 1924

## **RA-061 Lambhúshólskot**

Holtskirkjueign. Í eyði frá 1910, fylgir Lambhúshól. (SB IV, 164)

**RA-061:001** *Lambhúshólskot* bæjarhóll bústaður

Austan við ber er ekið er niður að Vesturholti að austanverðu.

Þórður Tómasson segir bæinn hafa staður norðaustur af Lambhúshól. Bæjarstæðið ávöl hólbunga við framræstan skurð og var sléttað.

**Heimildir:**GS: Handrit að byggðasögu

## **RA-062 Fit**

Fit og Fitjamýri voru ein jörð, en skiptist í Fit 10 hdr. og Fitjamýri 15 hdr og Ystuborg í eyði 5 hdr. en áður

var byggð jörð sem hét Hali í landi Fitjar en fór í eyði um 1650. [1332]: "[úr Dal] sungit annann huern dag helgann. a selialand oc suá aa fit takast ij merkur af huarre kirkiunne." (DI II 683) "[1371]: [úr Dal] skal syngia ... annan huern dag helgann a fit og selialand. taka ij merkur af huerre kirkiunne. (DI III 262-263) Jörðin tilheyrði Mörk og varð konungseign með henni frá því líklega eftir 1472 allt til um 1550. (Björn Lárusson.)

"Á 17. öld skemmdi Markarfljót mjög land jarðarinnar. ... Land Fitjar er grasi vaxið og að miklu leyti sléttlent þegar fjallshlíðin norðan bæjarins er undanskilin. Fjallshlíðin er grýtt og víða skriðurunnin en gróin neðan til. Efra eru hamrar og klettur. Við fjallsrætur er mýrlendi og grýtt, óslétt land, frá berghlaupi úr fjallinu. Austan við hlaupin voru áður engjar. Beitiland jarðarinnar er aðallega í og meðfram fjallshlíðinni norðan Fitjaráls. Sunnan Álsins eru að mestu leyti tún jarðarinnar. Þar er aur undir, sem er framburður Markarfljóts." (SB IV, 170)

1709: "Túni, engjum og högum grandar grjóthrun úr fjallinu, líka möl og grjót, sem uppá slægjur drifur í stórviðrum. Húsum og heyjum er og hætt fyrir þeim." (JÁM I, 83) 1924: Tún 3,6ha, garðar 690m<sup>2</sup>.

#### **RA-062:001** *Forna-Fit* bæjarhóll bústaður

"Á 17. öld skemmdi Markarfljót mjög land jarðarinnar. Var bærinn fluttur austur á svipaðar slóðir og hann er nú. Sést enn bæjarhóllinn, og heitir Fornafit. Um 1970 féll mikið bjarg úr fjallinu fyrir ofan bæinn. Fór hlaupið yfir bæinn og fórust þar öldruð kona og barn. Ef til vill hefur bærinn þá verið fluttur dálítið vestur." Segir í Sunnlenskum byggðum. Stór bærinn fram um 1600 þar sem nú heitir Fornafit, neðan Fitjaráls." segir í örnefnaskrá

Tveir aflangir hólar vísa í 310°, lengd 70m, breidd 20m, hæð 5m. ÁG: "Fitjar. Stór aflangur grasigróinn hóll í túninu, skammt vestur frá bæ, sunnan við Fitjarál. Þarna hefur bærinn staðið um aldir, en verið færður þaðan ekki seinna en á 17. öld." Bæjarstæði fram til 17. aldar.

**Heimildir:**SB IV, 170; Ö-Fit, 1; ÁG: Friðlýsingarskrá, 65

#### **RA-062:002** heimild um bænhús

FIT UNDIR EYJAFJÖLLUM (DALSPING) (R)

[1332]: [úr Dal] sungit annann huern dag helgann. a selialand oc suá aa fit takast ij merkur af huarre kirkiunne; Máld DI II 683 [Dals]

[1371]: [úr Dal] skal syngia ... annan huern dag helgann a fit og selialand. taka ij merkur af huerre kirkiunne; Máld DI III 262-263 [Dals]

#### **RA-062:027** *Paradísarhellir* hellir útilegumannabústaður

"Við vesturmörk Fitjar nokkra metra upp í berginu er Paradísarhellir, sérkennileg náttúrusmíð. Sagnir segja að þar hafi Hjalti Magnússon dvalist um tíma á fyrri hluta 16. aldar og að hellirinn hafi þá fengið þetta nafn." Segir í Sunnlenskum byggðum. "Austan hans [028] eru Ákvæði og Paradísarhellir ofan þeirra, uppi í berginu." segir í örnefnaskrá

FF: "Paradísarhellir sem er 5 Faðma hátt upp í berginu milli Fitjar og Selialads, tvíkarmadr með lágum dyrum eða Opi; er rúmlega þriggja Faðma lángr og vel svo 5 Álna hár þá inn er komid og eins hér um 5 Al: breiður. Í hvelfíngunni að ofan og í gólfinu að neðan eitt það fina glasserad dökkt M6- helludurenn Blá-berg. Um alla hvelfínguna að ofan er eins og Ædar eða Hrukkur liggja ýmislega neðan í berginu enn beinni þegar dregur niður á Veggina og endar svo niður á þeim; þær eru margar Fíngur þykvar, sumar bæði meira og minni, sumar sívalar og aðrar þunar og síðan hángandi niðdur úr hvelfínguni líkt og þegar hálfbrádnad bik sígur niður af Skips Súd eða Timbur húsa þak-brún og þeim það skodudu sýndist niður úr þessum Ædum sumstadar eins og storknadir Dropar sem hætt hefdu seinast að driupa niður og hardnad þar síðan. Í þessum dropum eða Sepum sem niður hieingu var sama berg sem í síálfum hellirsins nær því so skiaer og glasserud sem framandi leir eða Porcelain, um hana alla eru Ávöl Upphlaup rda smá Hædir í margskonar Mindum. Á millum þessara til og frá um hellirin eru settar allslagt Rúnastafir í leingri og styttri línur ... Fyrir neðan Hellirs dymnar er lítill Skúti, niður ur hans Hvelfíng hánga smá Spírur líkastar að lögun kýrspenum ..." BJ: 1901: "Snýr það [hellirinn] mót útsuðri en lengd hellisins er þó einna mest frá suðri til norðurs eða útnorðurhals; í þá stefnu er mænir hans og er hann sljóft kjalmynndaður, en lækkar þaðan til beggja hliða og er eigi manngengt nema undir mæninn. Enda er hellirinn allur lítill. ... mér hafði verið sagt, að gólfíð í honum væri alsett rúnalettri ... Merkilegt er að allar rúnirnar eru með mjög líkri, ef ekki sömu gerð, smáar, laglegar og hreint höggnað með skörpum meitli ..." Kúptur og hálfhringlaga, um 8m breiður, 7m djúpur, 8m hár. Engin merki mannaverka inni en hér hafa verið kindur. Hellisgólfíð er

ójafnt. Burkni vex á veggjum, hellismunninn slútir fram.

**Heimildir:**SB IV, 170; Ö-Fit, 1; BJ "Rannsókn í Rangárþingi sumarið 1901" Árbók 1902, 25-26; FF, 122-123

## RA-063 Fitjamýri

Fit og Fitjamýri voru ein jörð, en skiptist í Fit 10 hdr. og Fitjamýri 15 hdr og Ystuborg í eyði 5 hdr. en áður var byggð jörð sem hét Hali í landi Fitjar en fór í eyði um 1650. Fitjamýri var byggð um 1600. (Ö-Fit, 1). 1570: Býlið austari Fit nefnt í heimildum, gæti verið sama og Fitjamýri. (DI XV, 408). Var áður konungsjörð. HP segir nafnið Fitjamýri rangnefni, jörðir heitir Fitjamýri. (HP: "Rannsókn og leiðrjettingar ..." Árbók 1923, 16). "Landið er að mestu mýrlendi, en að nokkru sandbakkar með vallendisgróðri. Á undanförunum árum hefur ræktun verið aukin að miklum mun og skilyrði fyrir verulegri aukningu í því efni." (SB IV, 169)

"Túni og engjum spillir aus og sandur, sem áfýkur í veðrum." (JÁM I, 84) 1924: Tún 6,2ha, garðar 1920m<sup>2</sup>.

### RA-063:001 *Fitjamýri* bæjarhóll bústaður

Í heimatúninu SA af bænum er óslétta í túninu, óslegið, rétt vestan við veg sem þarna er. Hér stóðu báðir gömlu bæirnir þegar hér var tvíbýli.

**Heimildir:**9.8.1980

## RA-064 Fornusandar

Byggt úr jörðinni Söndum, sem var 20 hdr., skift í 5 býli, Fornusanda 5 hdr., Hjáleigu sand 4 hdr., Helgubæ, 4 hnr., Stekkjartún v hdr og Rotin III hdr. "Fornusandar var aðaljörðin, en hinar hjáleigur þaðan. Þeir hétu áður Þorsteinsstaðir, og var þar þá kirkjastaður." (Ö-Sandhólmi, 1). Bænhús var á Söndum "[1269]: a Þorgeirsstodum skal syngia tolf messur or dal oc giallda preste halfa mork vadmala.ecki er skylt ad fæda prest med þessum messum." (DI III 1) [1332]: "[úr Dal] skal syngia ... xij messur a sanda." DI II 683 "[1371]: [úr Dal] skal syngia ... syngia xij messur a sanda. tekst half mork." (DI III 262-263).

Sandar áttu rekafjöru liggur fyrir landi jarðarinnar, og þar er einnig fjara sem er eign Stóradalskirkju eða Stóradals. (JÁM I, 84-86). "Virðst hafa í öndverðu heitið Þorgeirsstaðir. ... Var áður léleg bújörð en hefur gjörbreyst í tíð núverandi ábúenda, sem árið 1951 keyptu hana, þá í eyði um fjögurra ára skeið. ... Land jarðarinnar er sumpart mýrlendi og sumpart þurrlendir sandbakkar, yfirleitt grasgefið en skjóllítið." (SB IV, 166)

Býlið liggur undir spjöllum af sandi. (Ö-Ásólfskálatorfan): 1924: Tún 2,2 ha, garðar 1649m<sup>2</sup>.

### RA-064:001 *Fornusandar* bæjarhóll bústaður

"Sandar voru fluttir til útsuðurs frá Þorsteinsstöðum þangað, sem nú er gljáin, og hið gamla bæjarstæði þá nefnt Fornusandar. Þangað var bærinn fluttur aftur, er fór að bóla á sandfoki. Gömul bæjarstæði sjást enn á gljáinni; mun hægt að greina fimm með vissu. Hefur þaðan verið tekið grjót til bygginga. Nöfn þessara bæjar eru gleymd, nema Stekkjarbakki mun hinn austasti þeirra hafa heitið. Melar stóðu og á þessum slóðum." segir í örnefnaskrá Vestan við bæinn er hið forna bæjarstæði, og heitir þar Kirkjuhóll og Kirkjugarður."

"Í þann hól [Kirkjuhól] gróf Guðjón Einarsson, bóndi á Fornusöndum, nú bóndi í Berjanesi, Vestur-Landeyjum, súrheysgryfu, og fann þar eitt lóð af fornu gangsilfri og brot úr eirpotti." segir í örnefnaskrá

**Heimildir:**Ö-Sandhólmi, 1-2; GS: Farm Ambandonment, 30-37

### RA-064:002 heimild um bænhús

SANDAR UNDIR EYJAFJÖLLUM (DALSPING) (R)

[1332]: [úr Dal] skal syngia ... xij messur a sanda; Máld DI II 683 [Dals]

[1371]: [úr Dal] skal syngia ... syngia xij messur a sanda. tekst half mork; Máld DI III 262-263 [Dals]

**RA-064:012** heimild um bænhús Fornusandar eru sennilega sama jörð og Þorgeirsstaðir, ekki öruggt en kirkjan þar skráð hér á meðan, sennilega sama og 002.

## ÞORGEIRSSTAÐIR UNDIR EYJAFJÖLLUM (R) (DALSPING)

[1269]: a Þorgeirsstodum skal syngia tolf messur or dal oc giallda preste halfa mork vadmala. ecki er skylt ad fæda prest med þessum messum;.Máld DI III 1 [Dals]

### RA-065 Hjáleigusandar

Byggt úr jörðinni Söndum, sem var 20 hdr., skift í 5 býli, Fornusanda 5 hdr., Hjáleigu sand 4 hdr., Helgubæ, 4 hdr., Stekkjartún v hdr og Rotin III hdr. Sandar áttu rekafjöru liggur fyrir landi jarðarinnar, og þar er einnig fjara sem er eign Stóradalskirkju eða Stóradals. (JÁM I, 84-86) "Býlið Hjáleigusandar stóð skammt suðvestur af Fornusöndum og er bæjarstæðið vestan við nýlegan markaskurð milli Fornusanda og Helgusanda, rétt við skurðinn. ... Jörðin lagðist undir Seljalandsseil." Í eyði frá 1861. (SB IV, 177)  
Býlið liggur undir spjöllum af sandi.

#### RA-065:001 Hjáleigusandar bæjarhóll bústaður

Beint vestan skurðar sem skilur að tún Fornasands og land Nýjabæjar.

Þetta er smáþýfður hóll, grænni en umhverfið. Sjást greinilegir garðar í SV út frá hólnum, skiptir í reiti. Bæjarrústir eru nú engar, hafa líklega verið sléttaðar. Hóllin vísar í 310°. Bæjarhóllinn er um 17m breiður og a.m.k. 5 m lengdra í vestur en yngsta gerðið.

**Heimildir:**19.7.1980

### RA-066 Sandar (Helgusandar)

Byggt úr jörðinni Söndum, sem var 20 hdr., skift í 5 býli, Fornusanda 5 hdr., Hjáleigu sand 4 hdr., Helgubæ, 4 hnr., Stekkjartún v hdr og Rotin III hdr. Sandar áttu rekafjöru liggur fyrir landi jarðarinnar, og þar er einnig fjara sem er eign Stóradalskirkju eða Stóradals. (JÁM I, 84-86) "Helgusandar, öðru nafni Sandkot, voru vestasti bær í Fornusandatorfu. ... Engjalönd Sandajarða voru í skákum upp og austur frá Helgusöndum fram um 1950 en nú hefur landinu verið skipt upp á milli jarðanna." Í eyði frá 1949. Syðri Rot tilheyra H frá 1915. (SB IV, 167)

1924: Tún 0,6ha, garðar 910m<sup>2</sup>.

#### RA-066:001 Sandar (Helgusandar) bæjarhóll bústaður

Í Móanum norður af Fornusöndum, suður af Efra-Roti

Hér er nú óræktað haglendi, sléttlent.

Bæjarhúsin hafa staðið í miðju umgirts svæðis. Túngarðar sjást á loftmynd. Bæjarhúsin hafa staðið á sandhól, vísa í 292°, lengd hóls 31m. Á loftmynd sjást tvær byggingar uppistandandi. Er hér sambland af steinsteypu, bárujárni, þakhellum og torfi og grjótveggjum. Breidd hóls 20m. Nyrst í lengjunni hefur verið lítið ferhyrnt hús, nú tóft, vísar í 224°, lengd 3,6m, breidd 2,1m. Þakhellur og bárujárnsþak fallið inn. Austan við hefur líka verið bygging, vísar líklega í norður. Þakhellur fallnar inn, einnig bárujárn, torfveggir.

**Heimildir:**8.8.1980

### RA-067 Syðri Rot

Byggt úr jörðinni Söndum, sem var 20 hdr., skift í 5 býli, Fornusanda 5 hdr., Hjáleigu sand 4 hdr., Helgubæ, 4 hnr., Stekkjartún v hdr og Rotin (aðeins ein jörð) III hdr. Sandar áttu rekafjöru liggur fyrir landi jarðarinnar, og þar er einnig fjara sem er eign Stóradalskirkju eða Stóradals. (JÁM I, 84-86) Um aldamótin 1800 nefndist býlið Rotbakki syðri. Í eyði frá 1915. (SB IV, 167)

1924: Tún 1,4ha, garðar 1050m<sup>2</sup>.

#### RA-067:001 Syðri Rot bæjarhóll bústaður

Í móóttu haglendi milli Fornusanda og Efri-Rotar. Bæjarúsið eða samsteypan er umgirt garði að norðan, vestan og sunnan, vísar í 306°. Vel varðveitt. (i). Breidd 9,3m, lengd 9,4m, lengd (i)-(v) 16,9m. (ii) Breidd 14,1m. (iii) Breidd 19,4m, lengd 6,7m lengd (iii)-(vii) 15,4m. (iv) 22,5m (öll lengd framhliðar, í 306°). (vi) er líklega skipt í tvennt. Skilveggur er í garðinum með desum í SV í línu við suðurenda

húsaraðarinnar. Annar veggur liggur út úr suðurhorni sama garðs (sunnar) í 150°, des vísa í 220°.

**Heimildir:**Túnakort 1924

## **RA-068 Efri Rot**

Byggt úr jörðinni Söndum, sem var 20 hdr., skift í 5 býli, Fornusanda 5 hdr., Hjáleigu sand 4 hdr., Helgubæ, 4 hnr., Stekkjartún v hdr og Rotin (aðeins ein jörð) III hdr. Sandar áttu rekafjöru liggur fyrir landi jarðarinnar, og þar er einnig fjara sem er eign Stóradalskirkju eða Stóradals. (JÁM I, 84-86) "Efri-Rot eru suður af Seljalandsseili og eru túnlega 60 ha. Þar er læand grasi vaxið og var fremur mýrlent." (SB IV, 168)

1924: Tún 3,1 ha, garðar 930m<sup>2</sup>.

**RA-068:001** *Efri Rot* bæjarhóll bústaður

## **RA-069 Seljaland**

30 hdr. 1709, var áður 50 hdr með Tjörnum. Bænhús var á jörðinni. Jörðin byggst snemma talað um hof Runólfs goða í dal á jörðinni. "[1332]: [úr Dal] skal syngia ... annann huern dag helgann. a selialand oc suá aa fit takast ij merkur af huarre kirkiunne." (DI II 683) "[1371]: [úr Dal] skal syngia ... annan huernn dag helgann a fit og selialand. taka ij merkur af huerre kirkiunne." (DI III 262-263)

1709: "Rekafjara liggur fyrir landi jarðarinnar, kölluð Merkurfjara, hvar af ábúandi á leiguleið gagn, en hann segist það ekki nýtt geta vegna fjarlægðar." 1709 voru hjáleigur S og voru allar í eyði. Péturssel, Kyrnytarstaðir, Rotbakkar, Hátún, Hvassatún, Setberg, og síðan Tjarnir en tveir bæir voru byggðir þar úr landi S. JÁM I, 87-88 "Víðsýnt er til suðurs í átt til hafs, um láglendi byggðarinnar, nú gróið. Markarfljót rennur vestan við land Seljalands og um hið forna land jarðarinnar suðvestanvert. Nær land jarðarinnar allt til sjávar. Til austurs frá bænum er fjalllendi og heiðarland. Seljalandsheiði." Tvö nýbýli, Eystra-Seljaland 1957 og Ytra-

Seljaland 1944. Einnig býlið Seljalandsseil ekki getið um það hvenær það byggðist fyrst. (SB IV, 172-175)

1709: "Túni, engjum og högum grandar moldar- og grjót-skriður, jarðföll og blástur stórum, og liggur jörðin þar fyrir undir miklum spjöllum. Af landi jarðarinnar halda menn að vísu helming eyddan og kominn í auk og skriður." (JÁM I, 87). 1838:"... þar er sæmilegur heyskapur og útgangur. Hefur jörð þessi misst sín tún og engjar fyrir Markarfljóti ..." (SSR, 59). 1924: Austurbær: Tún 5ha, garðar 1860m<sup>2</sup>. Vesturbær: Tún 4,7 ha, garðar 1540m<sup>2</sup>.

**RA-069:001** *Seljaland* bæjarhóll bústaður

**Heimildir:**Túnakort 1924

**RA-069:006** *Seljalandshellir* hellir

Rétt austur af miðbænum, fast austan lækjar sem þar rennur.

Hellirinn er mjög nálægt bænum, höggvinn í móbergsklett, sem er grasi vaxinn að ofan. Upp af honum gengur hlíðin.

Kletturinn sem hellirinn er í er um það bil þríhyrningslaga, vísar totan í NA eða um 30°. Framhlið hans, SV hliðin, er holuð innan í þrjú herbergi, það í miðið er stærst, það NVasta er aðeins líttill klefi. (i)Syðsta hólfið er mjög opið. Hafa verið hlaðnir grjót og torfveggir framan þess frá báðum hliðum, hæð 1,1m, lengd framhliðar 5,2m, inngangur á bilinu 2,6-3,2m. Dýpt 4,9m, lengd bakveggjar 3,2m. Nokkuð eru í ristur aðallega í norðurvegg; fjöldinn af litlum krossum - undir þeim stendur Björgvin 1975. Aðeins austar eru fleiri krossar og ártalið 1779. Enn austar eru þrjú mjög flúraðir upphafsstafir, samtengdir. Nokkrar sillur eru höggnaðar í vegginn, líklega fyrir ljóssker. Í NA horni er gat í skilvegginn milli (i) og (ii) upp við loft. (ii) er miklu meiri hellir, breidd 3,4m, við inngang þar sem veggur hefur einnig verið hlaðinn úr grjóti og torfi, nú að mestu hrúninn, lengd 7,15m. Hellirinn er svo til ferhyrndur, með hvelfdu lofti. NA horn hans er nú notað til að reykja kjöt og er kringlóttur ljóri ofan þess. Hér er mun meira krotað á vegg, bæði gamalt og nýtt, aðallega á norður og suðurvegg framanverðan. Ekkert af þessu kroti er mjög gamalt að sjá. Á norðurvegg eru 4 ljósasillur þétt saman, nokkru austar og ofar er kross, hæð 0,47m, breidd 0,3m, dýpt 3-

4sm. Annar svipaður kross er á gaffli hátt uppi, lengsti armurinn þar sveigist þó út eins og hinir. Ljósahola er rétt austan við fyrsta kross. Á suðurveg eru um 6 ljósahtillur, 3 stórir krossar og mikið krot. Fremst við innganginn inn í hellinn, í NV horninu er um tveggja metra hátt 0,78 m breidd op inn í (iii) lítinn skúta, lengd 3m, breidd 1,75m. Er einnig 0,65m op í vestur. Stendur dyrastoð nú við aðra hliðna. Hér er einnig krot og krossar á veggjum. Á norðurvegg við inngang er stór silla - önnur á innsta gaffli. Op er niður við göft í SA horni inn í (i).

BJ 1901: “Hinn austasti er nú opin ofan og vottar ekkert fyrir ræfri. Hefir það líklega á sínum tíma fallið niður og grjótið úr því svo verið notað í hleðslu. Veggirnir standa eftir lóðréttir og mynda nær kringlóttá rétt, sem er opin að framan. Er það hleðsla fyrir og dyr á. Austurveggurinn er ekki hærri en tæpl. 4 al. Getur hafa brotnað ofan af honum. Að vestan- og innanverðu er nærri helminji hærri. Þar hátt uppi er op, eigi ólíkt gluggatóft, inn í miðhellinn. Ekki er það fullyrðandi, að þetta austasta hellisstæði hafi nokkurn tíma haft ræfur, en vel er það myndað innan og ber ljós merki mannvirkja. Miðhellirinn gengur lengra inn í klettinn; er nál. 15 al. langur, nál. 7 al. hár og nál. 4 al. víður. Veggirnir eru lóðréttir hátt uppi eftir, en ræfð er brótt hvelfing. Í veggjunum, nál. miðri hæð, eru bitaför andspænis, 3 hvoru megin. Mætti þar vel hafa verið timburloft; er nóg bæði til þess, bæði yfir og undir. Hefði loftið þá fengið birtu úr opinu sem fyr er getið. Dyrnar eru jafnvíðar hellinum sjálfum og næstum eins háar. Er í þær hlaðið, og eru þar dyr á. Mjög eru veggirnir þunnir eftir hæðinni. Hinn eystri, sem liggur að hinu opna hellissvæði, er svo þunnur, að þar er nú komið smá gat á í einum stað. Vesturveggurinn er nál. spannar þykkur. Á honum eru dyr inn í vesturhellinn og eru þær vel 3. al. háar, en tæpl. 1 1/2 al. víðar. Kamparnir eru lóðréttir, en bogamyndaðir að ofan. Vesturhellirinn er lítill, nál. 6 al. langur, en nál. 4 al. á hæð og vídd, veggir mjög svo lóðréttir og ræfið bogahvelfing. Fyrir dyr hans er alveg hlaðið og gluggi þar á ofan til.”

ÁH 1991: Seljalandshellir: “Seljalandshellar eru í móbergi og þursabergshaus í brekkurótum rétt upp af bæjunum á Seljalandi. Hausinn stendur stakur fram út brekkuni og er fullnýttur þannig að vart væri hægt að stækka hellana. Veggir þeirra eru e.t.v. úr þynnsta lagi enda virðist augljóst að austasti hellirinn hefur hrunið að hluta. Hellarnir eru þrír, hlið við hlið og allir samtengdir. Sá vestasti þeirra er minnstur, 3,5 x 1,7 m<sup>2</sup>. Á honum eru sjálfstæðar dyr út en einnig er innangengt um aðrar dyr í miðhellinn. Innst í hellinum hefur opnast gat neðst á millivegginn vegna þess hve þunnur hann er. Miðhellirinn er stærstur, 8 m langur og 3,5 til 4,5 m á breidd, breiðastur innst. Þar er lofthæðin einnig mest, 4 m. Strompur gengur upp úr honum 0,9-1,0 m á vídd. Lág hleðsla er í honum efst. Innst á austurvegg, ofarlega, er stór bogsveigður gluggi eða dyr. Bitaför í hellisveggnum undir glugganum gætu bent til þess að timburloft hafi skipt hellinum í tvær hæðir, nóg er rýmið til þess bæði yfir og undir. Birta hefði borist á loftið um gluggann og um hann hefur reyndar verið unnt að ganga niður í austurhellinn því 4-5 slitin þrep eru í veggnum fyrir utan. Þriðjungur loftsins í austurhellinum hefur hrunið einhvern tíma fyrir á öldum. Þar var hrunið þegar Auguste Mauer teiknaði hellana 1836. Ekki er sjáanlegt að reynt hafi verið að loka honum eftir það, en hins vegar voru hlaðnir veggir framan við hann þannig að úr varð hálfyfyrbyggt rétt. Í hleðsluni er grjót sem sýnilega er ættað úr hinum hrunda hluta. Hellirinn er 10 m á lengd og víðastur yst, 5,5 m. Gamlar jötuhleðslur eru með austurvegg og gaffli. Lind sprettur fram undan brekkunni fast austan við hellana. Stétt úr völdum hellum liggur frá austurhellinum og meðfram bergveggnum upp að lindinni og í henni eru gamlar hleðslur. Þar var þvottaból og þvottastein. Lind er vestan við hellana. Að sögn Þórðar Tómassonar var henni veitt í þró til brynningar. Hellarnir standa nú opnir fyrir veðri og vindum og á gólfunum er þykkt lag af spýtnabraki og skít enda leitar nautpeningur í þá sér til skjóls. Reykklefa hefur verið komið fyrir innst í miðhellinum, undir strompnum. Ekki eru það hellileg not en þó er hellirinn furðu lítið sótugur að innan. Skurður var grafinn framan við hellinn um 1960 og í mokstrinum úr honum var eldhúsaska. Þar fann Þórður Tómasson hálfu skafkolu úr móbergi sem nú er á Þjóðminjasafni. ... Það myndi æra óstöðugan að lýsa öllum ristum Seljalandshella út í hörgul. ... Krossarnir eru fjölbreyttilegir. Flestir þeirra eru latneskir að formi (crux immissa), en einnig eru þar grískir krossar (crux immissa quadrata), tvíkrossar (crux gemina) og hankakross (crux ansata). Algengasta afbrigði latnesku krossanna í Seljalandshellum er það sem kalla Skálakross. Þar enda allar og stofn krossins í hringlaga skálum. E.t.v. er þetta eftirlíking af krossum sem enda í kúlum. Slíkir krossar þekkjast á íslenskum kirkjum, t.d. var þannig kross á Brynjólfskirkju í Skálholti 1650-1802. Í hellinum eru bæði stórir og smáir skálakrossar. Litlu krossarnir virðast oftast þannig gerðir að skálarnar eða holurnar hafa verið boraðar fyrst en krossinn síðan dreginn á milli þeirra. Flestir krossarnir í austurhellinum eru af þessari gerð. ... Stærsti skálakrossinn er utarlega á eystri vegg miðhellisins, 18x15 cm. Í vestastahellinum eru einnig skálakrossar, þar á meðal einn sem er aðeins með eina skál í toppinn eins og krossinn í Kverkarhelli. Grískri krossar (crux immissa quadrata) bæði stórir og smáir finnast í hellunum. Þeir eru jafnarma. Í Seljalandshellum eru þrír krossar með tveimur þvertrjám á einum stofni. Einn þeirra sýnist einfaldlega vera tveir venjulegir latneskir krossar sem lent hafa hvor ofan í öðrum. Annar tvíkrossinn

virðist vera raunverulegur patriárka- eða erkibiskups-kross. Sú krossgerð er sjaldséð á Íslandi enda embættistákn hinna æðstu kirkjuhöfðingja. Páfinn einn bar veglegra tákn, hinn þrefalda páfakross. Krossinn, sem er 36 x 27 cm að stærð en allmáður, er þó engann veginn dæmigerður í sniði. Þvertrén eru að vísu tvö og það efra styttra eins og vera ber en, það er hin breiði efri hluti krossins sem er óvenjulegur. Breidd stofnsins er jöfn og lengd efra þvertrésins. Þriðji krossinn er af þeirri gerð sem nefndur er tvíkross (crux gemina). Kross þessi er máður mjög en þó er vel hægt að gera sér grein fyrir hvernig hann hefur lítið út í upphafi. Hann líktist patriákakrossi en hér eru þvertrén bæði jafnlöng og tveir samsettir grískir krossar. Stærð hans er 9,0 x 4,5 cm. Í vesturhellinum verður ekki betur séð en gamli egypski hankakrossinn (crux ansata) sé ristur í vegginn. ... Nokkur teikn á hellisveggjunum virðast gömul bómörk." ÁG: "Hellar þrír, manngjörvir í hörðum þursabergskleti bakvið bæinn; af einum er fallið ræfið."

**Heimildir:** Manngerður hellar 244-247; BJ "Rannsókn í Rangárþingi sumarið 1901" Árbók 1902, 27-28; ÁG: Friðlýsingarskrá, 65

#### **RA-069:034** *Hoftorfa* tóft

Í hlíðinni austan við Seljaland. Þar renna margir lækir niður. Beint upp af rafstöðunum er hlíðin grasivaxin og smápýfð, á milli tveggja lækja. "Hofsá, hin vestri, er austan Prasagils. Þar er Hofsárkák. Norður og Suður-Hoftorfa eru austan Vestri-Hofsár, uppi í hlíðinni. Í Norður-Hoftorfu er rúst, sem Hof heitir. Þar stóð hof í heiðnum sið." segir í örnefnaskrá

Ofarlega er svóltill bolli/laut. Ofan hennar tekur við stutt, brött grasivaxin brekka og svo melur. Tóftin er í bollanum.

"Austan við bæinn uppi í hlíðinni er svokölluð hoftóft, og virðist hún gömul. Er hún talin, naumast að ástæðulausu, minjar um heiðið hof. Tóftin er allhátt upp í fjallshlíð, efst í hallalíttilli grasivaxinni brekku sem er kölluð Hoftorfa, þríhyrningslaga, og veit hvasst horn niður, en fjallalækur á hvora hlið. Renna þeir saman neðar og renna niður úr austan við bæinn, og heitir þar Hofsá.[Nmgr.: Árnar heita nú Hofsá hvor um sig, sbr. Árb. Fornl. 1888-92, 37.] Almenn munnmæli telja tóftina hoftóft. Því til stuðnings að það nafn sé rétt og munnmælin gömul, eru í fyrsta lagi áðurnefnd örnefni og einnig að engar sagnir þekkjast, munnefni eða skráðar né heldur bæjarnafn í nánd, sem sögnin hefði getað sprottið af. Tóftin snýr upp og niður í brekkunni í suðvesturátt. Að lögun virðist hún ferhyrmd, aflöng, um 9 fadma löng og 2 fadma breið, ef til vill með dyr að neðan um suðvesturgafli, en frá norðvesturenda af vestri hliðarvegg er lítil útbygging. [Nmgr.: Steingrímur Jónsson prófastur sendi 1821 fornminjanefndinni teikningu og lýsingu af Hoftorfu, sem liggur milli tveggja lækja ásamt tóftinni. Er hún þar sýnd ferhyrmd og aflöng, og efri endi hringlaga (eins og nokkurs konar kór). Þar sem bogi og hliðveggur mætast, setur hann litla hálfhringlaga útbyggingu, sbr. Henry Petersen: Nordboernes Gudedyrkelse og Gudetro, 21 o. áfr. Þar segir hann, að hofin hafi sennilega haft venjulegt kirkjuform með langhúsi og hálfhringlaga kórbyggingu.] Sennilega ætla flestir að Dalverjahofið hafi staðið þarna,[Nmgr.: Sigurður Vigfússon gróf í tóftina sumarið 1883, og mældist hún honum talsvert stærri en Kaalund telur hana, eða 77 feta löng, og 20 feta breið. Tóftin er vallgróin, en þó mjög greinileg. Lítt sjást hleðslur, en þó sést aðeins brydda á steinum. Virðist tóftin hafa verið í tvennu lagi, dyr á enda undan brekku, gólf sennilega í halla. Efra húsið hefur verið miklu minna. Taldi Sigurður það 15 feta langt (Árb. Fornl. 1888-92, 36-37)."] en bærinn Stóridalur er þó furðu langt burtu. Sennilega er hálf tíma gangur til bæjarins yfir fjallið, en meðfram því hálf tíma reið. Ekki er heldur vitað neitt um, að hof hafi verið hjá Stóradal. Aftur á móti er sagt frá því í Landnámu, að Jörundur goði á Svertingsstöðum hafi reist stórt hof, en ekki er vitað hvar bærinn var." KK I, 198-99.

SV: "Hún [tóftin] stendr upp í Hofstorfu, sem kölluð er, austan til við Seljaland í fallegu hálendi, upp undir hlíðinni, grasivöxnu. Báðum megin við torfuna renna smáár í djúpum farvegum, með grasbökkum að, og heita Hofsár... Tóftin er mjög niðrsokkin og vallgróin. Hún stendr í fögrum hvammi eða laut, sem er vafin í töðugresi og er allbratt upp að henni. Hofstorfan er um hundrað fadma á breidd um miðjuna, öll grasi vaxin. Þaðan er mikið og fallegt víðsýni... Kom þá í ljós, að tóftin var 77 fet á lengd og 20 fet á breidd; afhúsið er 15 feta langt, þegar mælt er af miðjum milliveggnum, enn aðalhúsið 62 feta langt. Þetta alt utanmál. Tóftin snýr upp og ofan og afhúsið er í efra endanum." Sigurður Vigfússon. (1892, 36-37) Einnig er lýsing á uppgreftri sem hann framkvæmdi bls. 37.

GS 1980: Ferhyrmd tóft, vísar í 248°, niður brekkuna, langhlið í þá átt um 20,6m breidd um 4m. Útlínur eru mjög óljósar og engan veginn ljóst hvar lengd/breið endar. Í NV langvegg má þó sjá steina á a.m.k 2 stöðum. Það er mögulegt að efsti hluti tóftarinnar hafi verið sér herbergi, lengd 4m. Lautin við skilvegg er um 1,1m djúp. Lautin er allmiklu víðari að framanverðu en húsið hefur verið.

**Heimildir:** FF, 149-51; KK I, 198-99; SV: "Rannsóknir sögustaða ..." Árbók 1888-92, 36-37;

**RA-069:045 heimild um bænhús**

1709; "Heyrt segjast menn hafa hjer hafi í gamladaga bænhús verið, en men veita ei fyrir víst að segja og engin sját þar líkindi til."

SELJALAND UNDIR EYJAFJÖLLUM (DALSPING) (R)

[1332]: [úr Dal] skal syngia ... annann huern dag helgann. a selialand oc suá aa fit takast ij merkur af huarre kirkiunne; Máld DI II 683 [Dals]

[1371]: [úr Dal] skal syngia ... annan huernn dag helgann a fit og selialand. taka ij merkur af huerre kirkiunne; Máld DI III 262-263 [Dals]

1709: Heyrt segjast menn hafa hjer hafi i gamaldaga bænhús verið, sem menn vita ei fyrir víst að segja og engin sjást þar líkindi til; JÁM I: 86

**Heimildir:**JÁM I, 86

**RA-070 Tjarnir**

10 hdr. 1709, "... tveir bæir aðskildir, til forna byggðis úr Seljalands landi." (JÁM I, 88) "Vestan þeirra var Álafarvegur, að austan Markarfljóts. þarna var mikið af kjarngóðum vallendisgróðri á bökkum vatnsfarveganna og í Tjarnarnesi og mýrlendi nokkuð á brúnum. Þetta voru sámilegar bújarðir og fólk undir þar ævi vel. Jarðirnar voru dauðadæmdar, er öllum kvíslum Markarfljóts var veitt í Markarfljótsfarveginn, sem sker Vestur-Eyjafjallahrepp. Byggð langðist þar endanlega niður 1947." (SB IV, 178) Vantar í skráningarbók, verður að treysta á upprætti GS.

1709: "Landinu grandar stórum sandfjúk, líka brýtur af því Markarfljóts." JÁM I, 89 1924: Norðurbær: Tún 4,6 ha, garðar 1320. Suðurbær: Tún 4,2 ha, garðar 1240m<sup>2</sup>.

**RA-070:001 Tjarnir (Austurbær) bæjarhóll bústaður**

1709: "... tveir bæir aðskildir, til forna byggðir úr Seljalands landi."

Heimatróðin mörkuð hleðslum, lá úr austri. Rófugarður var vestan við bæjarhús sem snéru til suðurs. Ummál bæjarhóls: 18m x 30,2m. a) Austast var fjós, lengd 8,7m. b) Skúr 5,2m x 10m, hæð 0,5-0,8m, veggjaþykkt 1,1m –1,5m. c) Hlaða, niðurgrafin, 4,8m x 6 m, dýpt 2m. d) Heygarður liggur þvert aftan við b. og c. 33,9m x 6,5-7m, hæð 1,5m (utan), 0,4m (innan), veggjaþykkt 1,7m breidd dyra 3,4m.

**Heimildir:**JÁM I, 88; Túnakort 1924

**RA-071 Brúnir**

3 hdr. 1709, afbýli Stórads, í eyði árið 1709. (JÁM I, 88) "Vestan þeirra var Álafarvegur, að austan Markarfljóts. þarna var mikið af kjarngóðum vallendisgróðri á bökkum vatnsfarveganna og í Tjarnarnesi og mýrlendi nokkuð á brúnum. Þetta voru sámilegar bújarðir og fólk undir þar ævi vel. Jarðirnar voru dauðadæmdar, er öllum kvíslum Markarfljóts var veitt í Markarfljótsfarveginn, sem sker Vestur-Eyjafjallahrepp. Byggð lagðist þar endanlega niður 1947." (SB IV, 178) ATH vatnar í skráningarbók, staðsetning tóftar verður að vísa í upprátt.

1709: "Af landinu brýtur árlega Markarfljót og spillir því þar til stórum með sandi og grjóti, líka leirs áburði." (JÁM I, 94) 1924: Tún 5 ha, garðar 2460m<sup>2</sup>.

**RA-071:001 Brúnir bæjarhóll bústaður**

Steyptur grunnur, ferhyrndur. Lengd um 20m, breidd um 10m. Gengið heim að bæ um traðir úr suðri og norðri. Grunnurinn er þrískiptur, kjallari í miðherbergi, tveir steypfir reykháfar, veggir líklega torf og grjóthlaðnir að utan, hellur. Þetta var timburhús. Húsaskipan: a) lambhús b) skúr, gangur og smíðahús, kjallari undir, c) norðurhellingur var eldhús, stofa, gangur og baðstofa sunnanvið, búr og svefnherbergi vestast.

**Heimildir:**Túnakort 1924



## RA-072 Hamragarðar

8 hdr. 1695/1709. "Hamragarðar er lítil jörð. Hún er sjálfstæð, var snemma skipt úr Stóra-Dalslandi að talið er. Bærinn stendur vestan undir 80-100 m háum klettavegg. Tveir fossar falla fram af klettunum, Seljalandsfoss sunnar og Gljúfurárfoss norðar, og setja þeir sérstæðan svip á landslagið. Grasi vaxið undirlendi framan undir klettunum er lítil. Tún er þar umhverfis bæinn, vallendisbrekkur undir klettunum og mýrlent þar sem lægst er. Þetta land var allt heyskaparland síðasta ábúanda. Um síðustu aldamót hafði Markarfljót gengið svo á undirlendið að það var komið að brekkurótum norðan við Seljalandsfoss og gamla túnið eitt var eftir. Þá var allt að helmingur heyskapar sóttur í Fitjamýrina. ... Ofan klettabrúnar er Hamragarðaheiði. Hún er fremur mjó tunga milli Seljalandsár og Gljúfur. Fer heiðin hækkandi eftir því sem austar dregur og er að mestu leyti grasi vaxin, enda í skjóli af Neðri-Dalsheiði að norðan og Seljalandsheiði að sunnan og suðaustan. Á heiðinni eru góðir sauðfjárhagar." (SB IV, 186)

1709: "Slægjum granda skriðud og grjótshrun úr fjallinu. Af beitarlandi og engjum hefur Markarfljót stórum brotið, so af engjum, sem í gamladaga brúkaðar voru, er ekkert eftir orðið." (JÁM I, 90) 1924: Tún 2,7 ha, garðar 1010m<sup>2</sup>.

**RA-072:001** Hamragarðar bæjarhóll bústaður  
**Heimildir:**Túnakort 1924

**RA-072:036** tóft náthagi 63°36.909N 19°59.233V  
Þegar komið er að Hamragörðum, eftir þjóðveginum, er keyrt áfram í norður. Rétt norðan Hamragarða er afleggjari sem liggur upp að sumarbústaðalandi á Hamragarðaheiði. Afleggjaranum er fylgt þar til að komið er að Seljalandsá. Suðaustan við sumarbústaðalandið alveg niður við Seljalandsá  
Í laut við ána er náthagi og lítill hellisskúti sem hlaðið hefur verið utan fyrir.  
. Náthaginn er hlaðinn úr torfi og gróinn

**Hættumat:** engin hætta

**RA-072:037** tóft BYRGI 63°36.909N 19°59.233V  
Þegar komið er að Hamragörðum, eftir þjóðveginum, er keyrt áfram í norður. Rétt norðan Hamragarða er afleggjari sem liggur upp að sumarbústaðalandi á Hamragarðaheiði. Afleggjaranum er fylgt þar til að komið er að Seljalandsá. Suðaustan við sumarbústaðalandið alveg niður við Seljalandsá.  
Í laut við ána er náthagi og lítill hellisskúti sem hlaðið hefur verið utan fyrir.  
Hellisskútinn er lítill og er hleðslan lítilfjörleg.

**Hættumat:** engin hætta

**RA-072:038** tóft óþekkt 63°36.982N 19°58.614V  
Þegar komið er að Hamragörðum, eftir þjóðveginum, er keyrt áfram í norður. Rétt norðan Hamragarða er afleggjari sem liggur upp að sumarbústaðalandi á Hamragarðaheiði. Afleggjaranum er fylgt þar til að komið er að Seljalandsá. Við hæð norðan við ána standa tvö hús og er annað þeirra fjárhús.  
Húsin eru bæði hlaðin úr torfi og grjóti.

**Hættumat:** hætta, vegna rasks

**RA-072:039** tóft fjárhús 63°36.982N 19°58.614V  
Þegar komið er að Hamragörðum, eftir þjóðveginum, er keyrt áfram í norður. Rétt norðan Hamragarða er afleggjari sem liggur upp að sumarbústaðalandi á Hamragarðaheiði. Afleggjaranum er fylgt þar til að komið er að Seljalandsá. Við hæð norðan við ána standa tvö hús og er annað þeirra fjárhús.  
Fjárhúsið er aðeins neðar í brekkunni en 38.

Húsin eru bæði hlaðin úr torfi og grjóti. Fjárhúsið er tvískipt í fjárhús og hlöðu. Hlaðan er 9\*10 og hlaðan 4\*10.

**Hættumat:** hætta, vegna rasks

**RA-072:040** tóft rétt 63°36.929N 19°59.195V  
Þegar komið er að Hamragörðum, eftir þjóðveginum, er keyrt áfram í norður. Rétt norðan Hamragarða er afleggjari sem liggur upp að sumarbústaðalandi á Hamragarðaheiði. Afleggjaranum er fylgt þar til að komið er að Seljalandsá. Þegar komið er að húsunum tveim (036/037) er hamrabelti í vsv frá húsunum

(hamrabeltið fyrir ofan bæinn Hamragarða). U.þ.b. 200-300m fjarlægð. Á þessu hamrabelti grjóthlaðin rétt. Réttin er byggð utan í hamrabelti og myndar það suma vegg réttarinnar. Grjóthlaðin.

**Hættumat:** engin hætta

## **RA-073 Borgareyrar**

3 hdr. 1709, afbýli Stóradals. "Jörðin er vestan Markarfljóts ásamt þremur öðrum býlum. Hún er lítil en fremur landgóð. Hún hefur orðið fyrir nokkrum ágangi af völdum Markarfljóts, en honum hefur verið bægt frá með varnargarði fyrri Fauska, sem var kvísl úr Markarfljótsi. Fauski hefur skorið land jarðarinnar í sundur og skilið eftir verulegt landsvæði, sem nú er svartur sandur. Að öðru leyti er landið grasgefið en skjóllítið." (SB IV, 180)

1709: "Heyskap sækir ábúandinn til Eystri Landeyja að Miðey, stundum að Búðarhóli, líka í austurstu (stóru) Fitjar land, og hefur oftast betalað 5 álnir fyrir 15 hesta heys, þó stundum minna og meira eftir því sem seljanda og kaupanda hefur saman komið. Af landi jarðarinnar brýtur árlega Markarfljót, líka fýkur á það sandur og spillist eftir hendinni." (JÁM I, 95) 1924: Tún 3 ha, garðar 1080m<sup>2</sup>.

### **RA-073:001 Borgareyrar** bæjarhóll bústaður

"Borgareyrar: Gamlibær er bæjarrústin í túninu, á Fauskabakkanum. Þaðan var Borgareyrarbærinn fluttur um 1845." segir í örnefnaskrá Vestur af bænum, í tungunni milli Fauska og Áls. Hóllinn er í heimatúninu. Nokkuð há rústasamsteypa, vísar í 325°, lengd alls 30,5, breidd 31m. a) Ferningslaga tóft, líklegast heygarður, lengd 8m, breidd 7,2m, hæð 1,5m (að utanverðu). b) Ferningslaga tóft e.t.v. hesthús, breidd 4,1m, lengd 4,1m, hæð 0,76m (utanvið). c) Ferningslaga tóft, lengd 2,4m, breidd 3,6m, hæð 1,83m, fjós. d) Ferhyrnd tóft, lengd 6,4m, breidd 3,1m, hæð 1m. e) Ferningslaga tóft, breidd 6m, lengd f) Ferhyrnd tóft, breidd 4,3-6,4m, lengd 6m, hæð 1,55m. g) Ferningslaga tóft, líklega hlaða og fjárhús. Hluti er niðurgrafinn, breidd 5,4m, lengd 15,8m frá horni e) í norður 2,5m í suður. Hæð um 0,55m, mun lægra en hinar rústirnar. h) Garðleifar í 232°, frá d), 11,7m frá NV horni húsasamsteypunnar, húsi b), 2,4 m frá útvegg d), nær 10,7m, beygir þá í 128°. 4,3m, þar sem veggurinn er brotinn, að árfarvegi Fauska. i) Ferningslaga gerði - gaflinn er hluti af h), lengd 8,7m, um 9,7m milli vestara horns í SV horn b) breidd 4,6m, haugstæði. Allir veggir veðraðir, hlaðnir úr torfi - engir steinar sjást. Mið tekið úr miðju rústasvæði 40° í Dalsselsbæ, 62° í Hákkoll eða Stóra-Dímon, 122° í Seljalandsfoss. Álagablettur, börnum bannað að leika sér hér, það kom alltaf eitthvað fyrir ef hreyft var við tóftunum. Bæjarhúsin voru yfirgefin einhverntíma á 19. öld. Kona sem var um sjötugt 1980 sagði afa sinn hafa komið í húsinn þegar hann var 8 ára.

Álagablettur, börnum bannað að leika sér hér, það kom alltaf eitthvað fyrir ef hreyft var við tóftunum.

**Heimildir:** Ö-Hólmabær, 3

## **RA-074 Steinmóðarbær**

5 hdr., 1709, afbýli Stóradals. Hjáleiga Steinmóðarbæjarhjáleiga. Bjarkarland nýbýli byggt úr landi Steinmóðarbæjar og Miðeyjahólms (RA-109) árið 1933. "Tæplega meðalstór jörð, að mestu algróin nema aurspilda efst í landinu. Landið er að mestumhluta þurrlegt, sumarheit sámileg og allgott ræktunarland. Graslendi er allt afgirt." Íbúðarhúsið Káratangi reist í landareigninni 1975. (SB IV, 183-184) Í eyði árið 1980.

1709: "Af túninu brýtur kvísl úr Markarfljóti. Á hagana fýkur sandur af Markarfljóts aurum." (JÁM I, 96). 1838: "Sámileg heyskapar- og hagajörð." (SSR, 61). 1924: Tún 3,8 ha, garðar 1480m<sup>2</sup>.

### **RA-074:001 Steinmóðarbær** bæjarhóll bústaður

"Skollalaut liggur þvert yfir það [túnið], syðst. Hún endar í Tunnupytti, sem nú er nær horfinn, en var áður um 6 m djúpur. Lautina og pyttinn gróf Steinmóðarbæjaráll fyrir um 70 árum. Þá var hann ferjuvatn öðru hvoru og tók af bæinn í Steinmóðarbæ, sem þá var í útsuður af bænum, sem nú er." segir í örnefnaskrá

**Heimildir:** Ö-Hólmabær, 4

## RA-075 Dalsel

5 hdr. 1709, afbýli Stóradals. "Jörðin Dalsel er meðaljörð, eign núverandi ábúandi, sléttlend, gróin vallendisgróðri með miklum ræktunarmöguleika, en fremur skjóllítill. Auk þess fylgja jörðinni ca. 150 ha., sléttir sandar á Markarfljótsaurum." (SB IV, 182)

1709: "Heyskap hafa ábúendur sótt í Eystri-landeyjar, stundum haft eyðihjáleigur til slægna og goldið fyrri eftir samkomulagi. Stundum engi keypt fyrir óvissan betaling hefur greiða. Á hagana fýkur sandur og aur, og hefur þeim mikið spilt." (JÁM I, 95) 1838: "... lítill heyskaparjörð, en góð og mikil hagajörð." (SSR, 60-61). 1924: Tún 5,9 ha, garðar 2083m<sup>2</sup>.

**RA-075:001** *Dalsel* bæjarhóll bústaður

Gamli bærinn stóð þar sem fjósið er nú en áður var hlaða, þar komu upp minjar er fjósið var byggt. Veggjagrjót og þakhellur sáust í skurði 1980, líklega úr bæjarhúsunum.

**Heimildir:** 7.8.1980

## RA-076 Neðridalur

20 hdr. 1709, Stóradalskirkja á hálfu jörðina en hinn helmingurinn er í bændaeign. "[1269]: [frá Dal] skal syngja tolf salumesur j hinn nædra dal a xij. manudum ecki er skylt ad fæda prest med Þessum messum." (DI III 1) 1332/71 tilheyrði helmingur landsins Dalskirkju (DI II, 683; DI III 262-263)

"Neðri-Dalur er norðaustan við Hamragarða. Þar er grunnur dalur, sem liggur til norðausturs norðvestan undir fjallinu. Norðan dalsins er lágur ás, Dalás, en Markarfljót rennur fyrir mynni hans. ... Neðra-Dal mun hafa verið skipt snemma úr Stóra-Dalslandi. ... Land Neðra-Dals er í dalnum sunnanverðum og fjalllendu suðaustaur og suður af. Bærinn stendur suðvestan til í þurrleudu túni." Í eyði frá 1973 (SB IV, 187)

1709: Af engjum hefur Markarfljót mikinn part brotið, en sumt komið í mold og skriður, slægjur sem eftir eru liggja undir spjöllum af skriðum og Markarfljóti." (JÁM I, 91) 1924: Austurbær: Tún 4,8 ha, garðar 1320m<sup>2</sup>. Vesturbær: Tún 3,6 ha, garðar 1260m<sup>2</sup>. "Utan túns er land að mestu mýrlendi niðri í dalnum, og var þar áður fyrr gott áveituland. Frammi á Neðri-Heiði er nokkurt ræktanlegt land, og hefur verið ræktað þar tún. Í fjalllendu eru góðir sumarhagar fyrir sauðafé." (SB IV, 187)

**RA-076:001** *Neðridalur* bæjarhóll bústaður

**RA-076:002** heimild um bænhús

NEÐRI DALUR UNDIR EYJAFJÖLLUM (R) - (DALSPING)

[1269]: [frá Dal] skal syngja tolf salumesur j hinn nædra dal a xij. manudum ecki er skylt ad fæda prest med Þessum messum;:Máld DI III 1 [Dals]

## RA-077 Dalskot

3 hdr. afbýli Stóradals. "Dalskot, afbýli úr Stóra-Dal, var í byggð um langan aldur. Dalskot var lítill jörð. ... Árið 1898 var Króktún, einnig afbýli úr Stóra-Dal, lagt undir Dalskot. ... Árið 1939 stofnaði Högni Kristófersson frá Stóra-Dal nýbýlið Mið-Dal á hálfu Dalskoti." (SB IV, 188)

1709: "Slægjur utantúns eru næsta engar." (JÁM I, 91) 1924: Tún 7 ha, garðar 1650m<sup>2</sup>. "Túni og engjum var skipt úr, en hagar voru óskiptir frá landi Stóra-Dals." (SB IV, 188)

**RA-077:001** *Dalskot* bæjarhóll bústaður

Íbúðarhúsið í Miðdal byggt um 10 m vestan við bæjarstæði Dalkots.

**Heimildir:** SB IV, 188

## RA-078 Króktún

3 hdr. 1709, afbýli Stóradals. "Árið 1898 var Króktún, einnig afbýli úr Stóra-Dal, lagt undir Dalskot. Króktún hafði verið í byggð í margar aldir. Bærinn stóð sunnan við Dalsá, suðaustur af bænum í Stóra-Dal." (SB IV, 188)

1838: "... lítillfjörlegur heyskapur og útigangur." (SSR, 59)

**RA-078:001** *Króktún* bæjarhóll bústaður

Hér er nú svo til slétt tún. Í túninu suðaustan við Stóradal, sunnan Dalsár.

## **RA-079 Stóridalur**

60 hdr. 1709 með hjáleigum annars 20 hdr., kirkjustaður. Bærinn var eitt af höfuðbólum landsins, og þó hann sé ekki nefndur í Landnámu, mun hann hafa byggst stuttu eftir landnám í landi því, sem Ásgerður, dóttir Asks hins ómálga nam. (ÍF I, 343). Samkvæmt Njálssögu bjó Runólfur Goði Úlfsson í Dal en hann var sonur Úlfs aurgoða, sonar Jörundar goða landnámsmans, sem bjó að Svertingsstöðum fyrir vestan Markarfljót. Í sögunni segir að Runólfur hafi erft goðorð föður síns svo líklega hefur Úlfur byggt fyrst á Dal. (ÍF I, 350, ÍF XII, 133, GS: Drög að byggðasögu) c. 1200: Jarðarinnar getið í kirknaskrá Páls biskups, (DI XII 6) "[1269]: Þetta er partur af dalsmaldaga. [vantar] ...(DI III 1) "[1332]: Dalur. Gamall mældagi.

Peturs kirkja j dal vnder fiollum a heima land halft. synztu mork halfa. savdhusvoll halfvann. nedra dal halfvann. oc þesse oll med fiorum oc skoghum oc ollum þeim gognum oc giædum sem fylgia. ... kirkiann a fiordung j skogi j blafelli." (DI II 683) "[1371]: vii. Peturs kirkja j dal vndir fiollum a heimaland halft. synsta mork halfa. Saudvoll halfan. nedradal halfann og þesse oll med fiorum og skogum. og ollum þeim gognum oc giædum sem fylgia. ...kirkiann ä fiordung j skoge j blafelle." (DI III 262-263) "[1491-1518]:Dalur Kyrkiunni j dal gaf Eyolfur logmadur halfa synstu mork. oc halfuann saudhusvoll. vnder eyafiollum. enn kirkiann atti adur þessar jarde halfar. eru þær nu alsendiliga kirkiunnar eign. [et cetera.Hiä Eyolfe Biskup[s] mäg þar fæ eg ongvn reikningsskap." (DI VII, 39) Jarðir sem byggst hafa úr Stóradal eru alls 10, þar af Neðridalur sem var lögbýli 1709, Króktún, Dalskot, Ólafshús, Brúnir, Borgareyri, Dalsel, Steinmóðarbær (hjáleiga frá Steinmóðarbæ í byggð í skamma stund), Murnavöllur og Eyvindarholt (Litli Murnavöllur byggðist úr landi E í nokkur ár). "Afrjettur fylgir þar sem heitri Stakkholt, er brúkaður fyrir lamba upprekstur frá Dal og Dalshverfi, líka hefur hann frá fleiri bæjum brúkaður verið, en tolllaust. ... Reka á jörðin (kirkjan) fyrir Sanda landi, gagnlegan þegar til vill, kallast Dalsfjara. Hagar heimajarðarinnar eru mjög litlir, hefur fyrrum selstaða verið til fengin og brúkuð í annarra jarðar landi, en verður nú ekki vegna stórs örðugleika vegarins. Beitarland sem eftir er granda skriður úr fjallinu." JÁM I, 92 "Stóri-Dalur var í byggð um árið 1000 og hét þá Dalur eins og segir í Njálu. Síðar var jörðinni (Stóra-Dalstorfu) skipt í mörg býli. ... Bærinn stendur sunnan við Dalsás. Jörðin í melallagi stór á land í dalnum norðvestanverðum og dalbotninum, einnig norðan við framanverðan Dalsás. Suðausturhluti jarðarinnar er fjalllendi og heiðarland. Utan Markarfljóts á jörðin um 100 ha. ræktanlegt land, nú aur. Hlunnindi eru reki á Dalsfjöru og skógarhögg í Húsadal á Þórmörk. Mótak var í Bökkum." (SB IV, 189)

1709: "Af engjum brýtur Markarfljót og ei halda menn fjórða part þeirra eftir vera, og í manna minni heur að vísu helmíng þeirra af brotið." (JÁM I, 92) 1838: "... góð túnajörð, engjalsægjur litlar og útigangur þeim minni." (SSR, 59). 1924: Tún 6,2 ha, garðar 1998m<sup>2</sup>. "Einnig braut Markarfljót mjög af landi jarðarinnar. Á 17. öld eða þar um bil eyðilögðust mikil engjalönd frá Stóra-Dal. Snemma á þessari öld eyddust og engjar. Hafði Markarfljót þá eyðilagt svo til allt graslendi sem það náði til." (SB IV, 189)

**RA-079:001** *Stóridalur* bæjarhóll bústaður

**Heimildir:**Túnakort 1924

**RA-079:002** heimild um kirkju

Kirkja var í kirkjugarðinum, steintröppur eru þar enn, hefur líklega verið timburkirkja. Kirkjugarðurinn er ferhyrndur, hlaðinn steinum og torfi.

DALUR UNDIR EYJAFJÖLLUM (R) -Pétri

c. 1200: Kirknaskrá Páls, DI XII 6

[1269]: Þetta er partur af dalsmaldaga.

[vantar]. . . prestur annar skal syngia heima huern loghelgann dag. allar tijder. enn annar prestur skal syngia j brautt loghelga daga. Þar skal vera messa huern dag a xij manudum oc allar tijder. suo at alldrege skal missa ne einnar. tuær messur skulu vera vm langa fostu drottins daga a mille. oc vigilia defunctorum. oc annan huern dag vmm iola fostu hid siallnazta. oc vmm imbrodaga alla. oc iafnann er vigilia messa er gior

til. Þadan skal syngia tolf salumesur j hinn nædra dal a xij. manudum.

kirkia a oblæta jarn tuenn. guduefiar pell oc margar lausar bækur.

Þadan skal syngia i hina yzto mork huern dag helgann. oc giallda .iiij. merkur preste oc xl vetta heys oc færa j dal. a Þorgeirsstodum skal syngia tolf messur or dal oc giallda preste halfa mork vadmala. j midmork skal syngia tolf salu messur oc giallda xvij. alner bonda þeim sem byr j dal. ecki er skylt ad fæda prest med þessum messum. Máld DI III 1

[1332]: Dalur. Gamall mældagi.

Peturs kirkia j dal vnder fiollum a heima land halft. synztu mork halfa. savdhusvoll halfvann. nedra dal halfvann. oc þesse oll med fiorum oc skoghum oc ollum þeim gognum oc giædum sem fylgia.

xj. kyr. sextighi asaudar oc sex ær. oc c j metifie.

atta manna messu klædi oc hokul lausann. vj alltara klædi. iij kalekar. þreiar kapur. iij sloppa. glodarker eitt. texta sylfurbuinn. skrin med silfur. oc huslker. alltari steinn sylfurbuinn. smellta kross storan. tuær kertistikur med kopar oc ein stor med jarn. iij merkur vax. tiold vm alla kirkiu med nyium dukum. kluckur vj. skaaler med metum. vatnkarl. munlaugar ij. vatzketil.

Þadan skal syngia j efstu mork huern dag helgann oc taka iij merkur.

xij salumessur j midmork.

xij messur j synztu mork.

xij messur a sanda.

sungit annann huern dag helgann. a selialand oc suá aa fit takast ij merkur af huarre kirkiunne.

þangad liggur tijund af fiorum bæium oc sua lysitollar.

xij aurar hins fiorda hundradz j bokum. mariuskriptt oc peturs skriptt.

þar skulu vera prestar ij oc syngia ad jafnade bader. þar skal oc vera diakn.

kirkiann a fiordung j skogi j blafelli.

hun a einn hest er andres rolffsson gaf.

Jtem kyr oc ij hundradz hross c voru. sæmilegh kista.

Jtem vj. Máld DI II 683 [1367]: Hítardalsbók, sjá [1371]; DI III 216

[1371]: vii. Peturs kirkia j dal vndir fiollum a heimaland halft. synsta mork halfa. Saudvoll halfan. nedradal halfann og þesse oll med fiorum og skogum. og ollum þeim gognum oc giædum sem fylgia.

sextan kyr og siutige äsaudar og ijc j metfie. ij hundradz hross.

vj manna messuklæde og einn hokul lausann. vj alltaraklæde. kalekar iij. kapur. iij. sloppa. iij. glodarker. texta silfurbuinn. skrijn med silfur og huslker. alltari [steinn] silfurbuinn. smelltann kross storan. kertastika med jarnn stor. og onnur lijtil. iij merkur vax. tiold vm kirkiu med dukum. klockur. vj. mariuskript. peturs skriptt. Thomasskript postola. skaler med metum. kista sæmilig. vatnkall. munlaugar tuær. vatzketill.

Þadann skal syngia j efstumork huern dag helgann. og taka fiorar merkur.

syngia xij messur j midmork og giallda xvij alner bonda þeim sem byr j dal. og skylt ad fæda prest med þeim messum.

syngia xij messur a sanda. tekst half mork.

xij messur j synstu mork og tekst af half mork.

syngia annan huern dag helgann a fit og selialand. taka ij merkur af huerre kirkiunne.

þangad liggur tijund af fiorum bæum. og lysitollar.

kirkiann ä xij aura hinz fiorda hundradz j bokum.

kirkiann ä fiordung j skoge j blafelle.

einn hest er andres hrolffsson gaf.

þar skulu vera prestar ij. og syngia ad jafnade.

þar skal og vera diakn; Máld DI III 262-263

[1491-1518]: Dalur

Kyrkiunni j dal gaf Eyolfur logmadur halfa synstu mork. oc halfuann saudhusvoll. vnder eyafiollum. enn kirkiann atti adur þessar jarder halfar. eru þær nu alsendiliga kirkiunnar eign. [et cetera.

Hiä Eyolf Biskup[s] mäg þar fæ eg ongvann reikningsskap. Máld DI VII, 39 [AM 263 fol, bl. 31; Þjks Bps. A II, 1, bl. 153a; Lbs 108 4to, bl. 482 - frá [ er b.v. í Lbs 108 og mun vera frá miðri 16. öld]

1575: Máld DI XV 670

1709: Kirkjustaður; JÁM I: 91 - Miðmörk er lénsjörð prestsins; JÁM I: 99

27.2.1880: Stóra-Dalssókn lögð undir Holt; (PP, 55) [lög]

**Heimildir:**Túnakort 1924

## RA-080 Eyvindarholt

15 hdr 1709, afbýli Stóradals. Hjáleiga Litli-Murnavöllur. Samkvæmt örnefnaskrá Þórðar Tómassonar voru bæði Murnavallarbylín í landi Eyvindarholt. (Ö-Eyvindarholt, 1). "Eyvindarholt er meðalstór jörð byggð úr Stóra-Dal fyrir mörgum öldum." (SB IV, 191)

1709: "Uppá engjarnar ber Syðstumerkurá grjót og leir og hefur miklum parti af þeim spilt, líka grandar slægjum grjóts og moldar rensl úr fjallinu. Jörðin sýnist framvegis af þessu liggja undir spjöllum." (JÁM I, 97) 1838: "... sæmilegur heyskapur en lítilfjörlegur útigangur." (SSR, 59). 1924: Tún 6,8ha, garðar 2075m<sup>2</sup>. "Bærinn stendur á lágu holti skammt austan Suðurlandsvegur. Mýrlendi er umhverfis bæinn að sunnan, vestan og norðan. Voru þar áður engjar. Mýrlendið hefur nú verið ræst fram að mestu leyti og er notað til beitar en sumt er slegið. Tún eru á hólnum austan við bæin og innan við Eyvindarholtsá til norðausturs. Hagar eru nokkrir í fjallendinu skammt til suðausturs og á Stóra-Dalsheiði, sem er sambeitarland með Stóra-Dal." (SB IV, 191)

**RA-080:001** *Eyvindarholt* bæjarhóll bústaður  
**Heimildir:**Túnakort 1924

## RA-081 Syðsta Mörk

20 hdr. 1709. "[1332]: [úr Dal] skal syngia ... xij messur j synztu mork." (DI II 683) "[1371]: [úr Dal] skal syngia ... xij messur j synstu mork og tekst af half mork." (DI III 262-263). [1332/71]: Stóradalskirkja á hálfu Syðstu-

Mörk.(DI II 683; DI III 262-263) "[1491-1518]:Dalur Kyrkiunni j dal gaf Eyolfur logmadur halfa synstu mork. oc halfuann saudhusvoll. vnder eyafiollum. enn kirkiann atti adur þessar jarder halfar. eru þær nu alsendiliga kirkiunnar eign. [et cetera.Hiä Eyolfe Biskup[s] mäg þar fæ eg ongvan reikningsskap." (DI VII, 39) Merkurjarðir konungseignir eftir 1472, (DI II, 684). 1709 Stóradalskirkja á hálfu jörðina, hinn helmingurinn í bændaeygn. "Jörðin er sjálfstæð, meðaljörð að stærð. Bærinn stendur austast í sléttu túni. Austur af bænum og til suðurs nokkuð fjær er heiðaland og fjalllendi, Syðstu-Merkurheiði. Þar eru góðir sumarhagar fyrir sauðfé og skýlt. Í norður og norðvestur frá bænum er, hólótt, grasi vaxið láglendi." (SB IV, 192)

1709: "Á túnið fýkur mold og mól í þessum og stórveðrum. Engjum grandar grjóts og moldar hlaup úr fjallinu í vatna leysingum. Hagar eru af skriðum og blástri stórum spiltir, sjerdeilis fjallhagarnir." (JÁM I, 99). 1924: Tún 7,8 ha, garðar 1080m<sup>2</sup>. "Áður fékkst taða af gamla túninu og útheyskapur á ýmsum stöðum kringum túnið, seintekinn og reytingssamur. Fyrir 1918 var Sundið, mýrarsund norðvestur frá bænum, girt frá búfjárhögum. Síðar var veitt á það vatni að vetrinum og varð þar gott starengi, þar sem áður hefur verið heyjað til skamms tíma. Eftir 1940 hafa verið ræktuð tún norður og norðvestur frá bænum." (SB IV, 192)

**RA-081:001** *Syðsta Mörk* bæjarhóll bústaður  
Bæjarhóllinn sléttaður. "Norðan við bæinn er Bæjarhóll, en austan við bæinn er Kinn." segir í örnefnaskrá  
**Heimildir:**Túnakort 1924; Ö-Syðsta-Mörk, 1

**RA-081:002** heimild um bænhús

SYÐSTAMÖRK UNDIR EYJAFJÖLLUM (DALSPING) (R)

[1332]: [úr Dal] skal syngia ... xij messur j synztu mork; Máld DI II 683 [Dals]

[1371]: [úr Dal] skal syngia ... xij messur j synstu mork og tekst af half mork; Máld DI III 262-263 [Dals]

## RA-082 Miðmörk

12 hdr, lénsjörð prestsins til Stóradalskirkju. "[1269]: j midmork skal syngia tolf salu messur oc giallda xvij. alner bonda þeim sem byr j dal. ecki er skylt ad fæda prest med þessum messum." (DI III 1) "[1332]: [úr Dal] skal syngia ... xij salumessur j midmork." (DI II 683) "[1371]: [úr Dal] skal syngia ... syngia xij messur j midmork og giallda xvij alner bonda þeim sem byr j dal. og skylt ad fæda prest med þeim

messum." (DI III 262-263). Merkurjarðir konungseignir eftir 1472, (DI II, 684).

Eyðihjáleiga Miðmerkurhjáleiga. 1709: "Skógarítak er jörðinni til forna eignað, kallað Sauðhússnes, nú er skógurinn að mestu öreyddur og að so litlu sem engu gagni. Annað skógarítak á hún og, kallað Merkurker. Ítem þriðja, er nefnist Hrossavallagil, bæði þau óbrúkanði til kolagjörðar og einkis gagns, nema ef verða má nokkuð til eldingar og fyrir fjenað." (JÁM I, 99)

1709: "Högum hafa stórum spilt skriður úr fjallinu og liggja alt jafnt undir spjöllum, bæði af þeim og jarðföllum, sem fjenaði er hætt fyrir." (JÁM I, 99) 1838: "Tún eru stór og mikið þýfð." (SSR, 59). 1924: Tún 4 ha, garðar 930m<sup>2</sup>. "Túnin við bæinn eru að mestu leyti sléttlend og hafa á síðustu áratugum verið færð út m.a. með landþurrkun. Ræktunarland á jörðin vestur frá bænum í Merkurhólum, sem eru grasi grónir og eru vestasti hluti jarðarinnar." (SB IV, 193)

**RA-082:001** *Miðmörk* bæjarhóll bústaður

**Heimildir:** Túnakort 1924

**RA-082:002** heimild um bænhús

MIÐMÖRK UNDIR EYJAFJÖLLUM (DALSPING) (R)

[1269]: j midmork skal syngia tolf salu messur oc giallda xviiij. alner bonda þeim sem byr j dal. ecki er skylt ad fæda prest med þessum messum;. Máld DI III 1 [Dals]

[1332]: [úr Dal] skal syngia ... xij salumessur j midmork; Máld DI II 683 [Dals]

[1371]: [úr Dal] skal syngia ... syngia xij messur j midmork og giallda xviiij alner bonda þeim sem byr j dal. og skylt ad fæda prest med þeim messum; Máld DI III 262-263 [Dals]

**Heimildir:** 28.7.1980

## **RA-083 Stóra Mörk**

60 hdr var dýrleikinn þangað til Jón Einarsson fékk veitingu fyrir hálfri jörðinni upp á aðeins 20 hdr, því er jörðin aðeins 40 hdr. Hálf jörðin er konungseign, hinn hlutinn er í bændaeign. Jörðin kemur oft fyrir í Njálssögu. (ÍF XII, 88, 225, 235). "[1269]: [frá Dal] skal syngia i hina yzto mork huern dag helgann. oc giallda .iiij. merkur preste oc xl vetta heys oc færa j dal. ecki er skylt ad fæda prest med þessum messum." (DI III 1) "[1332]: [úr Dal] skal syngia j efstu mork huern dag helgann oc taka iiij merkur." (DI II 683) [Dals] [1332]: Máldagi kirkjunnar í Stóru-Mörk. (DI II 684). Merkurjarðir konungseignir eftir 1472, (DI II, 684). Hjáleigur frá Stóru Mörk voru Grófartún og Nauthús báðar í eyði 1709. "Skóg á jörðin nú næsta gagnlítinn og til kolagjörðar ekki brúkanði nema með yfirlegu. Fyrrum var hann miklu betri. hefur hann eyðst af skriðum og brúkun manna. Reka á jörðin fyrir Seljalands landi, er kallast Merkurfjara, hindrar rekann Markarfljóts útfall, sem er á fjörunni, væri annars mikil gagns von af." (JÁM I, 101) "Jörðin er við norðurmörk Vestur-

Eyjafjallahrepps. Þar er þrjúbyli og nær land jarðanna að afréttarlöndum sveitarinnar. Landið er stórt og margbreytilegt um landslag og gróðurfar. Bæirnir standa saman í miðju túni, sem er hallandi móti suðri. Samfellt gróðurlendi er út frá bæjunum, sem er skipt milli jarðanna í tún, engjar og nokkuð af högum. Er það land girt. Utan þeirrar girðingar eru sambeitarlönd, allvíðáttumikil heiðarlönd norðvestur af Eyjafjallajörki og undirlendi inn með Markarfljóti, svokallað Merkurnes [Langanes], sem er allgott og skjólsælt beitarland. Upp frá nesinu eru brattar hlíðar, víða vaxnar gróðri, en sundirskornar af ám sem renna eftir djúpum giljum frá jöklinum norður í Markarfljót. Bera árnar með sér aur og grjót og spilla gróðri undirlendisins. Auk þess rennur Markarfljót meðfram því endilöngu og brýtur niður graslendi. Hefur það landbrot verulega aukist frá því Þverá var veitt í fljótið. ... Bæirnir hafa að líkindum staðið á sama stað frá því fyrst hófst byggð í Stóru-Mörk." (SB IV, 194)

1709. "Engjar, sem verið hafa, hefur Markarfljót mestallar af tekið. Högum spilla skriður úr fjallinu og blástur úr moldarflögum." (JÁM I, 101) 1838: "... góð heyskaparjörð, túnamikil og sémilegur útigangur." (SSR, 58). 1924: Vesturbær: Tún 6,8ha, garðar 1610m<sup>2</sup>. Miðbær: Tún 4,3ha, garðar 1040m<sup>2</sup>. Austurbær: Tún 5,6ha, garðar 1203m<sup>2</sup>.

**RA-083:001** *Stóra Mörk* bæjarhóll bústaður

**RA-083:002** heimild um bænhús

"Hjer halda menn til forna hafi bænhús (hálfkirkja) verið, og líka eru þar þau merki til, að klukka er á jörðunni, þar til kirkjugarðs form, en enginn minnst nær bænhúsið aflagðist." "Bænhús var í Mörk til forna. Það stóð á sléttri flöt við Austurbæinn, eða hið eldra stæði hans. Að bænhúsinu voru grafnar tvær gamlar konur, sem gáfu bænhúsinu Merkurfjöru til legstaðar sér." segir í örnefnaskrá

EFSTAMÖRK UNDIR EYJAFJÖLLUM (DALSPING) (R) - Péttri

[1269]: [frá Dal] skal syngia i hina yzto mork huern dag helgann. oc giallda .iiij. merkur preste oc xl vetta heys oc færa j dal. ecki er skylt ad fæda prest med þessum messum; Máld DI III 1 [Dals]

[1332]: [úr Dal] skal syngia j efstu mork huern dag helgann oc taka iiij merkur; Máld DI II 683 [Dals]

[1332]: viii. J Mork er kirkia sancti petri.

þar skal syngia vr dal huern dag helgann. enn greida preste iiij merkur og a x hesta heyss sæte.

þar skal [takast] heima lysetollur allra heimamanna og kirkiutjund.

kirkia a xij ær og ij kyr.

Skal sä er j mork byr hallda manngeingre bryggju a selialandzaa.

ij. mariuskriptter. peturs likneske oc pals. Thorlaks lijkneske. kross oc brijk yfer alltare. tiolld vmmhuertis kirkiu. kluckur ij. biollu eina. messuklæde og kaleik oc kantara kapu og lsopp. iiij kertistikur oc ij jarnstikur. sacrarium munnlog. glodarker. eldbere og kistu. alltaraklæde ij oc glitadann duk.

Item ij gullhlod sæmelig er gudfinna husfreyia gaf kirkiunne. Máld DI II 684

[1367]: Hítardalsbók, sjá [1332]; DI III 216

[1371]: [úr Dal] skal syngia j efstumork huern dag helgann. og taka fiorar merkur; Máld DI III 262-263 [Dals]

\_ain 1467: Máld DI V 513

1553: Máld DI XII 649

1709: Hjer halda menn til forna hafi bænhús (hálfkirkja) verið, og líka eru þar merki til, að klukka er á jörðunni, þar til kirkjugarðsform, en enginn minnst nær bænhúsið aflagðist; JÁM I: 100

**Heimildir:**JÁM I, 100; Ö-Stóra-Mörk, 4

#### **RA-083:019** renna áveita

(i) Vísar í 195°, 80 skref, beygir þá í 288°, 123 skref, þar sem hann deyr út, mjög óljóst síðasta spölinn, mjög mýrlent hér. (ii) Úr SVhorni (i) 163 skref í 176° er veggjabrot sem vísar í 150° að mestu (130° fyrst), 121 skref þar sem hann deyr út; veggjabykkt 0,6m, hæð 0,25-0,3m. (iii) Frá þessum enda (ii) í 240°, 56 skref, vísar í 347° jafn langt og (ii). (iv) 28 skref beint upp af (suður af) (iii), sveigt veggjabrot upp við fjallsrætur. (v) N enda (ii) í 24° eru 49 skref - vísar svo 70 skref í 116°, veggjabykkt c 0,9m hæð um 0,3m, það er möguleiki að veggur þessi haldi áfram í 294°. (vi) Úr SV horni (i) í 318° 43 skref er veggjabrot sem liggur samsíða (i) (í 195°) veggjabykkt. 1m, hæð um 0,55m, um 100 skref eða svo til út að girðingu. (vii) Annar garður, svo til samsíða (vi) vísar í 200°, 42 skref í vestur 88 skref frá girðingu. (viii) 70 skref frá girðingu, 33 skref hornrétt vestur af (vii), vísar í 198°, 107 skref (ég held þetta geti verið skurður, fremur en veggur [svo]). (ix) Vísar í 296°, breidd um 1m hæð 0,55-0,75m, 68 skref, sveigir þá í 268° c. 12 skref. Er mjög votlent hér skurður hefur verið grafinn nokkru vestar.

**Heimildir:**GS 27.7.1980

#### **RA-083:041** kuml legstaður

"Árið 1909 bárust safninu nokkrir gripir frá Sæmundi Einarssyni í Stóru-Mörk undir Eyjafjöllum." "Efst í Jökultungum, innan við Smjörgilsá, er Áslákshóll. Gömul munnmæli segja, að þar hafi verið drepinn maður við skógarhögg, sem Áslákur hét." segir í örnefnaskrá

1. Áslákshóll í Langanesi, Vestur-Eyjafjallahreppur. Þjms. 5890-92. 5890. Spjót, lítið og óverulegt, einna líkast Sverd 26. 5891. Brýni, ferstrent, með gati nær öðrum enda, úr hörðum steini, röndóttum.

5892. Þrjár sviptir á hring, allt steipt úr bronssi; hver svipt er gerð sem dýrshöfuð, er bitur um hringinn. Gæti verið af beizli. Hlutir þessir fundust blásnir úr jörðu, þar sem heitir Áslákshóll, innarlega í Langanesi (Merkurnesi), en svo heitir undirlendið inn með Markarfljóti fyrir innan Stóru-Mörk inn að Jökulsá. Þarna hefur líklega verið bær, þótt ekki sé fullvíst. Um Áslákshól segir Brynjólfur Jónsson: "Hann er blásinn. Þar hafa oftast en einu sinni fundizt fornmenjagripir, og munu sumir þeirra komnir í forngripasafnið, en suma á sonur Einarson bónda í Stóru-Mörk, og ætlar hann þá safninu." Síðustu orðin eiga eflaust við hlutina Þjms. 5890-5892. Ekki eru óbyggjandi skilríki fyrir því, að gripirnir séu úr kumli. Samstæðan bendir þó fremur til þess, en þar að auki eru líkur til, að hér sé um að ræða sama fundarstað og Páll Sigurðsson í Arkvörn segir svo frá: "Nú fyrir fám árum fundust í innanverðu Langanesi uppblásin mannabein. tvenn eða fleiri, og þar



hjá brotinn oddur af spjóti." En fundur þessi verður þó aðeins talinn til kumlfunda með fyrirvara, þótt líkurnar séu miklar.

"Á unglingsárum Sæmundar í Mörk var hlíðin fyrir ofan hólinn að blása upp. Blés þar þá upp dyr, sem í voru mannabein. Sigurður Vigfússon fornfræðingur hirti beinin, en mun ekki hafa fundið þar neitt fornminja. Seinna fann Sæmundur í Mörk þar brýni ..."

**Heimildir:** Ö-Stóra-Mörk, 8, KEKH,

## **RA-083b Stóra-Mörk (Merkurtungur)**

"Landið sunnan Þórsmerkur skiptist í fjóra afrétti, Steinholt, Stakkholt, Merkurtungur og Goðaland. Landið fyrir botni Sunda (Krossársunda) skiptist í tvennt, Múlatungur og Teigstungur. Allir til samans heita þessir afréttir Suðurafréttir." Þórður Tómasson: Þórsmörk, 50. Merkurtungur eru tungan milli Fremra- og Innra-

Hvannárgils, austan við Staksholt og tilheyra Stóru-Mörk einni. Ábúendur Stóru-Markar hafa þó ekki notað afréttinn í manna minnum, enda er nægt beutiland í heimahögum, og hafa Merkurtungur verið leigðar öðrum til lambabeitar. ... Eftirgjaldið var að leigjandi smalaði landið. ... Ekki munu nema eitt eða tvö heimili hafa notað þær í senn. - (GR I, 190) Merkurtungur eru nú eign Skógræktar ríkisins

"[Merkurtungur] eru hálendar, og til beggja hliða eru næstum þverhniptir hamrar, en uppi eru þær vel grösugar. ... Var talið, að þær bæru eitt hundrað tólfrætt. ... Tungurnar þóttu góður lambaafréttur. Komu lömb þaðan þrifleg og feit. Viðburður þótti, ef þau kollheimtust ekki. Þar var heldur enginn dýrbýtur, sem þó var nokkur í afréttunum í kring." - (GR I, 190). Rétt og náttstaður var í Staksholti.

### **RA-083b:001 heimild um rétt**

"[Merkurtungur] eru hálendar, og til beggja hliða eru næstum þverhniptir hamrar, en uppi eru þær vel grösugar. ... Var talið, að þær bæru eitt hundrað tólfrætt. ... Tungurnar þóttu góður lambaafréttur. Komu lömb þaðan þrifleg og feit. Viðburður þótti, ef þau kollheimtust ekki. Þar var heldur enginn dýrbýtur, sem þó var nokkur í afréttunum í kring." - Rétt og náttstaður var í Staksholti.

**Heimildir:** GR I, 190

## **RA-084 Kross**

Jarðadýrleiki óviss 1709, Skálholtsstaðareign. Kirkjustaður. "[1179]: a Liotarstopum ... skal prestur syngja ... fra Krosse." DI I 257. c. 1200: Jarðarinnar getið í kirknaskrá Páls biskups, DI XII 6. "[1332]: Kross. gamall maldagi. Olafs kirkja at krosse aa prestz skyld j heima landi." DI II 685

"[1367]: xxxviii. Kirkia ad krosse er helgud gude." DI III 218 1397: Málldagi kirkjunar DI IV 88-89 1430: Málldagi kirkjunar DI IV 423 [um 1480] Málldagi kirkjunar DI VI 333-334 1481: Jörðin Lágafell í Eystri Landeyjum er í Krosskirkjusókn. DI VI, 414 1495: Jörðin Lágafell í Eystri Landeyjum er í Krosskirkjusókn. DI VII, 252 1496: Maður leystur fyrir að hafa veitt öðrum manni tilræði í kirkjugarðinum eða kirkjudyrunum á Krossi. DI VII, 311-

12. 1575: Málldagi kirkjunar DI XV 666.

Hjáleigur 1709: Gulárás, Gularáshjáleiga, Krossháleiga, Tjarnarkot og Fagrihóll, allar í byggð. Í örnefnaskrá er hjáleigan Hlaðhjáleiga nefnd. 1709: "Reki liggur fyrir landi jarðarinnar, kallast Krossfjara, hefur hálfur lagst kirkjunni til uppbyggingar, hálfan tekur biskupinn að Skálholti. Ítem liggur fyrir landinu partur af annarri fjöru, sem heitir Keldnafjara; af þessu hvorutveggju tilheyrir ábúanda á Krossi leiguliða gagn." JÁM I, 122-124 Kross I er 150 ha. "Á Krossi II var búið til ársins 1961. Árið 1900 var þrífli á Krossi. ... Þá var núverandi austurbær, Kross I, í daglegu tali nefndur Miðbær. Þegar þau Einar og Valgerður fluttu frá Krossi lagðist austasta jörðin undir Kross II, sem raunar hét Krossháleiga fram til 1910, en þá var nafninu breytt og jörðin nefnd Lundur. Búskap lauk á Lundi 1961. Lundur var vesturbær á Krossi, en Kross austurbær og voru bæirnir í sama hlaði." SB IV, 230-231

1709: "Engjar eru mjög votlendar. Engjavegur blautur og torfær. ... Á landið fýkur sandur af fjörunum og spillir því eftir hendinni." JÁM I, 122. 1847: "... gefur af sér 120 töðuhesta og 200 útheyshesta. Leir og vatnságangur spillir eingunum." JJ, 50. 1849: "Tún eru stór og þýfð að tveim pörtum. Útslægjur sléttar, grasgefnar og góðar, en votsamar og ekki miklar. Land til hagabeitar heldur lítið, myrlent og slétt. Jörðinni fylgir fjara og hjáleigum öllum." Landeyingabók, 181. 1927: Tún 2 ha, allt sléttað, garðar 900 m<sup>2</sup>.

"Land jarðarinnar er nær eingöngu mýlendi, og sumt votlent. 1/3 hluti landsins er framræstur og uppburkaður, landið allt gróið og grasgefið og vetrarþeir góð." SB IV; 230.

**RA-084:001** *Kross* bæjarhóll bústaður

"Gömul munnmælasaga hermir þó, að nafn bæjarins sé leitt af því, að menn á hafskipi í nauðum hafi kastað krossi fyrir borð og heitið því að láta efna til kirkju, þar sem hann bæri að landi, ef þeim yrði hjálpar auðið. Krossinn rak þar að landi, sem nú er Krossfjara. Sjómennirnir náðu landi heilu og höldnu og efndu heit sitt." Segir í örnefnaskrá.

**Heimildir:** Túnakort 1927; Ö-Kross, 1

**RA-084:002** heimild um kirkju

KROSS Í LANDEYJUM (R) -Ólafi, Maríu, Jóni post [1179]: a Liotarstöfum ... skal prestr syngia ... fra Krosse; Máld DI I 257

c. 1200: Kirknaskrá Páls, DI XII 6

[1332]: Kross. gamall maldagi.

Olafs kirki at krosse aa prestz skyll j heima landi.

xxx asaudar oc vj. kyr oc c voru oc halfvann fiordung vax.

messuklædi ij. alltarisklædi ij. slopp og kantarakapu. kalek. kertistikur iiij. vatzkarlz brot oc skirnar saar oc vatzketill. glodarker. smellta kross. oc ij krossa adra. mariu skrifter ij. jons skrift oc olafs skrift. alltaris steinn buinn. oc skrin obuit litit. kluckur ij oc biollur ij. munnlaugar ij.

þangath liggia xix bæier at tiundum oc lýsitollum. eru vj bænhus af þessum. sungit annann huern dag helgann til liotastada.

oc x aurar j bokum. Máld DI II 685

[1367]: xxxviii. Kirkia ad krosse er helgud gude.

les Vilchinsbok; Hítardalsbók DI III 218

1397: Þar er prestskyld oc .iiij. merkur kaups oc skylt ad syngia hvern dag messv. wmm Jolafostu oc Langafostu. og hvern dag hina helgu viku og so þa er .ix. lectiur eru j ottusaung. hversdagliga skal messu syngia tvo daga j viku.

Þangad ligia .xviiij. bæer ad tiundum oc lysitollum oc .vj. Bænhvs. half mork kaups af hveriu. og kirkiann a Liotastodum liggur þangad oc skal syngia annann hvern dag oc hinn fiorda hvern ottusaung. nema prestur sa er þar byr eige landid.

ad Krosse er leyfdur allra manna groptur.

Þar skal avallt kirkia vera oc a abyrgiast ad alldri farist þat er hun ä.

Vigiliudaga alla skal þar messu syngia.

J kirkiu partt .x. hundrad; Máld DI IV 88-89 [Án efa vígslumáldagi og líklega eldri, ber að flokkast með aq1300 máldögum]

1430: Þa er biskup Johannes Visiteradi hefur aukist vmm fram Þad sem Herra Wilchins maldagi vottar sijdann Helgi Styrsson kom til Kross [kvikfé, ornamenti og .graduale. sequentiubok. de sanctis bok per anni circulum]

Jtem reiknadist portio xviiijc sijdann Helgi bondi tok; Máld DI IV 423

[um 1480]: Kross.

Kirkiann aa krosse. er helgud gudi. mariu drottningu. jonu postula oc Olavi kongi. hun a xxc j heima landi. þa[r] skal vera prestur oc taka iiij merkur kaups oc skylt ad syngia huern dag messu vmm jola fostu. oc langa fostu. oc alla hina helgu viku. oc suo þa er. ix. lectior eru j ottusong. huers daglega skal messu syngia ij. daga j viku.

kirkiann a innann sig. ij messuklædi oc brestur til eitt handlin. kalekur. kantara kap[a]. sloppur vondur. ij alltarisklædi med brunum oc fordukum. oc er kross med gullhlad a odru. alltaris steinar. ij. propiciatorium forgyllt med kopar oc er brakad. silfur texte litill med helgum domum sancte olaafs. ij. koparstikur aa alltari. jrskur kross brotinn. oc or steinarnar sumer. annar kross sæmiligur yfer alltari oc trinitatis skrift med alabastrum. mariu skrift. olafs skriftir ij. johannis likneski baptiste oc thomas erchibiskups med alabastrum. kopar hialmur sæmiligur. ij jarnstikur. vigz vatz kanna loklaus. merki vont. ij klocur. ein bialla. skirnar saar vondur. læga songva bok sæmilig. de tempore bok gudspioll oc pistlar cum collectis a sumarid oc de sanctis per anni circulum. graduale. sequentiubækur. ij. oc brestur kuer j adra. kiriall. de sanctis bok. matutinale aa sumaret oc er ecki full. saltari forn rimlaus. ij lesbækur vondar. latinu bok litil. skrudu kista olæst.

Þangat liggja xvij bæier að tiundum og lysitollum og eru þar j vj bænahus. haalf mork kaups af hueriu. og kirkian a liotastodum liggur þangat og skal syngja þar annann huern helgann dag. og hinn fiorda huern ottusong nema prestur sa er þar byr eigi landir. að krosse er leyfður allra manna groptur. þar skal avallt krkia vera og sa abyrgiast er jordina ä. að alldre fargist hennar peningar. þar skal og syngja alla vigiliu daga. Máld DI VI 333-334 [AM 263 fol, bl. 37; Þjsks Bps A II, 1, bl. 125b-126a - byggt á sama og Vilch en yngra sbr. að hér eru 20 hdr í heimalandi]

29.10.1481: Jörðin Lágafell í Eystri Landeyjum er í Krosskirkjuókn. DI VI, 414

2.3.1495: Jörðin Lágafell í Eystri Landeyjum er í Krosskirkjusókn. DI VII, 252

18.9.1496: Maður leystur fyrir a hafa veitt öðrum manni tilræði í kirkjugarðinum eða kirkjudyrnum á Krossi. DI VII, 311-12.

1575: Máld DI XV 666

{ 1598: Þorlákaskirkja á Krossi, hálfkirkja; AM 263 fol. bl. 59 }

1709: Þar er alkirkja og embættað að teim hlutum móts við Voðmúlastaði; JÁM I: 122

8.11.1859: Sigluvíkursókn lögð undir Kross; (PP, 61) [bréf stiftsyrivalda]

**Heimildir:**Túnakort 1927

## **RA-085 Krosshjáleiga**

Hjáleiga Kross, byggð heima við bæinn fyrir manna minni, í byggð 1709. JÁM I, 123 "Á Krossi II var búið til ársins 1961. Árið 1900 var þrífýli á Krossi. ... Þá var núverandi austurbær, Kross I, í daglegu tali nefndur Miðbær. Þegar þau Einar og Valgerður fluttu frá Krossi lagðist austasta jörðin undir Kross II, sem raunar hét Krosshjáleiga fram til 1910, en þá var nafninu breytt og jörðin nefnd Lundur. Búskap lauk á Lundi 1961. Lundur var vesturbær á Krossi, en Kross austurbær og voru bæirnir í sama hlaði." SB IV, 231  
1840: "Hlaðhjáleiga hefur frá Haralds tíð verið sameinuð Krossi; hennar fyrrverandi engjar komnar í sand, nýtur nú túna og engjaslægna af heimajörðinni." Landeyingabók, 201. 1849: "Eins að landi fari, túni og engjum (og Kross), nema tún eru lítill og heygæði minni utan túns." Landeyingabók, 200 1927: Tún 4,8 ha, þar af 4 ha sléttað, garðar 1930 m<sup>2</sup>.

**RA-085:001** *Krosshjáleiga* bæjarhóll bústaður

"Bær þessi stóð vestast í bæjarröndinni á Krossi og sneru stöfnum mót vestri. Hann nefndist öðru nafni Hlaðhjáleiga ..." Segir í Landeyingabók

**Heimildir:**Túnakort 1927

## **RA-086 Tjarnarkot**

Hjáleiga Kross, í byggð 1709. JÁM I, 124 "Jörðin Tjarnarkot fór í eyði árið 1946, og er nú nytjuð af ábúandanum á Krossi I ... Í Tjarnarkoti var tvífýli um aldamótin, og fram til ársins 1907, en síðan einbýlisjörð til 1927. Síðan aftur tvífýli með litlum undantekningum þar til jörðin fór í eyði árið 1946." SB IV, 232.

1849: "Tjarnarkot eins að öllu farin sem næst metin hjáleiga (Krosshjáleiga), ... að hógum þó betri." Landeyingabók, 362 1927: Tún 2,3 ha, þar af 1,3 ha sléttað, garðar 1820 m<sup>2</sup>. "Tjarnarkot er 160 ha. að stærð, og er landið eingöngu mjög blautt mýrlendi." SB IV, 232.

**RA-086:001** *Tjarnarkot* bæjarhóll bústaður

"Tjarnarkot var hjáleiga frá Krossi og stóð nálægt 400 metra í vest-norðvestur frá kirkjunni þar á bæ." Segir í Landeyingabók

**Heimildir:**Túnakort 1927; Landeyingabók, 362

## **RA-087 Fagrihóll**

1607: Jörðin nefnd í dómabók Gísla Árnasonar sýslumans á Hlíðarenda. Landeyingabók, 73. Hjáleiga Kross, byggð í landshorni jarðarinnar, í byggð 1709. JÁM I, 124

1849: "Tún betri en á næst metinni hjáleigu (Tjarnarkoti), eins útslægjur betri en örðugar sökum vegalengda að þeim og vatnsfyllingar. Hagaland eins og á næst metinni hjáleigu." Landeyingabók, 73.

1927: Tún 3,1 ha, þar af 3 ha sléttað, garðar 1800 m<sup>2</sup>. "Jörðin er 250-260 ha. Heimaland er allt gróið mýrendi, ásamt lækjarbökkum. Landið er grasgefið, en frekar skjóllítið. Vetrararbeit er fyrir hross. ... Hlunnindi: Reki og selveiði á Krossfjöru." SB IV, 235

**RA-087:001** *Fagríhóll* bæjarhóll bústaður

"Bæjarhóllinn er þrískiptur, og er Fjóshóll austastur, en Fiskhóll milli hans og bæjar." Segir í örnefnaskrá

**Heimildir:**Túnakort 1927; Ö-Fagurhóll, 1

## **RA-088 Gularás**

Hjáleiga Kross, í byggð 1709. JÁM I, 122 HÞ segir Gularás vera rétta nafnið samanber Gaul í Staðarsveit. HÞ: "Rannsókn og leiðrjettingar ..." Árbók 1923, 17

1849: "Tún eru stór og þýfð, úthey gott en engjar votsamar. Hagþrengsli mikil, gripagagn á sumrum mjög lítið. Jörðin er hæg." Landeyingabók, 87. 1927: Tún 3,5 ha, þar af 3 ha sléttað, garðar 930 m<sup>2</sup>. "Jörðin var áður fremur blautlend, en nú hefur landið verið ræst framm að töluverðum hluta og skurðið grafnir á flestum landamerkjum jarðarinnar. Stærð landsins er um 220 ha. Hlunnindi er reki á Krossfjöru." SB IV, 233.

**RA-088:001** *Gularás* bæjarhóll bústaður

**Heimildir:**Túnakort 1927

## **RA-089 Gularáshjáleiga**

Hjáleiga Kross, fyrst byggð um 1680. JÁM I, 123 Fór í eyði árið 1957, nytjuð frá Gularási. SB IV, 234

1849: "Tún og engjar þýfðar. Heyfall af engjum létt og hagaland þröngt." Landeyingabók, 93. 1927: Tún 1,9 ha, þar af 1,8 ha sléttað, garðar 1214 m<sup>2</sup>. "Landið er að nokkru framræst. Landstærð um 50 ha. Hlunnindi eru reki á Krossfjöru." SB IV, 234

**RA-089:001** *Gularáshjáleiga* bæjarhóll bústaður

**Heimildir:**Túnakort 1927

## **RA-090 Hallgeirsey**

40 hdr 1709. Landnámsjörð. ÍF I, 354-355. Hjáleiga í byggð 1709 Hallgeirseyjarhjáleiga. 1709: "Reka á jörðinn fyrir sínu landi, er kallast Hallgeirseyjarfjara, líka liggur fyrir landinu partur af Keldna fjöru, tilheyrir ábúendum Hallgeirseyjar leiguliða gagn þar af, hitt taka eigendur jarðanna." JÁM I, 132 "Tvíbýlsjörð til ársins 1955, en þá lagðist niður ábúð í Hallgeirsey II, og bæði býlin voru sameinuð." SB IV, 236 Verslunarstaður var í Hallgeirsey og þar ráku Eyjamenn stöku sinnum móttökustöð fyrir ull og vörur." Landeyingabók, 100

1709: "Á tún og engjar, líka haga, hefur sandur gengið og skaða gjört, so slægjur, sem til forna verið hafa, eru af, þar með hrjóstrast landið upp, er menn meira af vorþurkum og frosti koma, so grassvöxtur er mjög lítill orðinn, sýnist að jörðin framvegis undir spjöllum liggi." JÁM I, 132. 1849: "Tún slétt að mestu og grasgefin. Engjar og haglendi líkt því á Krossi. Sandágangur er á jörðina en hún talin hæg." Landeyingabók, 101. 1927: Vesturbær: Tún 5,3 ha, þar af 5 ha sléttað, garðar 1800 m<sup>2</sup>. Austurbær: Tún 4,2 ha, þar af 4 ha sléttað, garðar 1770 m<sup>2</sup>. "Jörðin er fremur landmikil, og eru hagar algrónir og grasgefnir. Jörðinni fylgir fjara - Hallgeirsfjara." SB IV, 236

**RA-090:001** *Halleirsey* bæjarhóll bústaður

**Heimildir:**Túnakort 1927

## **RA-091 Hallgeirseyjarhjáleiga**

Hjáleiga Hallgeirseyjar, byggð um 1670. Fór í eyði árið 1965. SB IV, 237  
1927: Tún 3,8 ha, þar af 3,5 ha sléttað, garðar 1360 m<sup>2</sup>.

**RA-091:001** *Hallgeirseyjarhjáleiga* bæjarhóll bústaður

"Bærinn í Hallgeirseyjarhjáleigu var í norðvestri frá Hallgeirsey, í um það bil 400 m fjarlægð þaðan." Segir í Landeyingabók

**Heimildir:**Túnakort 1927; Landeyingabók, 114

## **RA-092 Úlfstaðir syðri**

10 hdr. 1709. 1332: Jörðin nefnd í máldaga Breiðabólstaðarkirkju. DI II, 688. Hjáleiga í byggð 1709 Syðri Úlfstaðahjáleiga sjá RA-093.

1849: "Tún eru góð, engjar að kalla engar. Land til hagbeitar mýrlent." Landeyingabók, 356 1927: Tún 3,6 ha, þar af 3,2 ha sléttað, garðar 900 m<sup>2</sup>. "Jörðin er um 200 ha., og er vel fallin til ræktunar, hagar algrónir og grasgefnir." SB IV, 238

**RA-092:001** *Úlfstaðir syðri* bæjarhóll bústaður

**Heimildir:**Túnakort 1927

## **RA-093 Úlfstaðahjáleiga**

Hjáleiga Úlfstaða syðri, reiknast þriðjungur heimajarðarinnar. Fyrst byggð um 1640. JÁM I, 133. Fór í eyði 1949, sameinuð Syðri -Úlfsstöðum. SB IV, 239

1927: Tún 3,3 ha, þar af 3,2 ha sléttað, garðar 1264 m<sup>2</sup>. Stærð jarðarinnar um 100 ha. SB IV, 239

**RA-093:001** *Úlfstaðahjáleiga* bæjarhóll bústaður

**Heimildir:**Túnakort 1927

## **RA-094 Úlfstaðir efri**

10 hdr 1709 með hjáleigunni Efri Úlfstaðahjáleigu. JÁM I, 134 [1332] Jarðarinnar getið í máldaga Breiðabólskirkju. DI II, 688.

1709: "Á hagara fýkur blásturssandur. Engjaslægjur eru snöggvar og spretta mjög lítið." JÁM I, 134.  
1849: "Eins að túni, engjum og landi farin sem næst metin jörð (Syðri Úlfstaðir) og þar hjá landbrot af vatna ágangi." Landeyingabók, 66. 1927: Tún 4 ha, þar af 3 ha sléttað, garðar 1748 m<sup>2</sup>. "Jörðin er rúmir 200 ha. að stærð, hagar að mestu grónir og grasgefnir. Ræktunarskilyrði góð." SB IV, 240

**RA-094:001** *Úlfstaðir efri* bæjarhóll bústaður

**Heimildir:**Túnakort 1927

## **RA-095 Úlfstaðahjáleiga (efri)**

Hjáleiga Úlfstaða, byggðist rétt eftir aldamótin 1600. JÁM I, 134 Nafni jarðarinnar breytt í Sléttuból. SB IV, 241

1709: "Túninu grandar blásturssandur." JÁM I, 134. 1927: Tún 2,5 ha, þar af 2 ha sléttað, garðar 1048 m<sup>2</sup>. "Jörðin er fremur landlítil, eða um 100 ha. Hún er vel fallin til ræktunar, hagar algrónir og grasgefnir." SB IV, 241

**RA-095:001** *Úlfstaðahjáleiga (efri)* bæjarhóll bústaður

**Heimildir:**Túnakort 1927

## **RA-096 Kanastaðir**

Jörðin talin 5 hdr. 1709. Skálholtskirkjueign. 1604: Kanastaðajáleiga er nefnd í úttekt jarðar og kirkju á Voðamúlastöðum, og er þetta elsta heimild um Kanastaði, en það nafn finnst fyrst á prenti árið 1682. Landeyingabók, 154. "Bygð í fyrstu að sumra meiníng úr Vorsabæjarlandi, sem ekki er ólíklegt, því engin eru landamerki hingað til dags so men viti, og hafa hverutveggja ábúendur brúkað hagana til fjelags." JÁM I, 135.

1709: "Á hagana fýkur sandur þá sem jörðin á við Vorsabæjar land, og sýnist framvegis undir spjöllum liggja." JÁM I, 135. 1839: "... tókust af tún og engjar. Aðkeyptur heyskapur. Voru áður með harðbala og lélegum mýrarslægjum." SSR, 112. 1849: "Tún slétt en sandur gengur á þau, engjar litlar. Land til hagbeitar mikið og gott. Gripagagn gott, einkum af kúm sumar og vetur" Landeyingabók, 154. 1927: Tún 6,4 ha, þar af 5,5 ha sléttað, garðar 1024 m<sup>2</sup>. "Jörðin er rúmir 700 ha. og er þurrlend. Þurrkuð mýri, grasgefin, er 140 ha.,annað land er algróið valllendi meðfram Affalli." SB IV, 245

**RA-096:001** *Kanastaðir* bæjarhóll bústaður

**Heimildir:**Túnakort 1927

## **RA-097 Ossabær**

Jörðin talin 20 hdr. 1709, og reiknast þá með Kanastaðir. Skálholtskirkjueign. Elsta heimild um jörðina í Njálssaga sem er talin rituð um 1270. Jörðin eyðilagðist um 1705 af sandblæstri. Það bæjarstæði er nú í landi Kanastaða. Þá voru tvær eyðihjáleigur á jörðinni, Vorsabæjarháleiga og Höskuldargerði. JÁM I, 135 Til forna var jörðin nefnd Ossabær en í jarðabók 1709 er hún nefnd Vorsabær og hefur það nafn verið tekið upp á þessari öld. Tvíbýli í Vorsabæ til 1921, þá var búskap hætt í austurbænum. SB IV, 246

1709: "Ekki sýnist jörðin aftur byggileg, því bæjarstæðið og tún mestöll hefur blásturssandur yfirgengið og af tekið, þar með engjum spilt, er hverki bæjarstæði hentugt að fá nje slægjur, sem menn kunna not af hafa sökum ágángs af peníngum anarra." JÁM I, 136 1849: "Tún slétt, grasgefin og lítil, engar engjar. Hglendi gott en blásið. Gripagagn gott sumar og vetur." Landeyingabók, 413. 1927: Vesturbær: Tún 2,1 ha, þar af 1,8 ha sléttað, garðar 704 m<sup>2</sup>. Austurbær: Tún 1,4 ha, þar af 1 ha sléttað, garðar 944 m<sup>2</sup>. "Jörðin er nú um 750 ha.; hún er þurrlend, með vallendi með miklum kvisti og land að mestu gróið, utan malaraur meðfram Affalli. Landið er allt snögglent. Vestrararbeit sémileg, og landið er að mestu afgirt. Hlunnindi: Malartekja í Affalli." SB IV, 246.

**RA-097:001** *Ossabær/Vorsabæjarsel* bæjarstæði býli/sel

Bæjarstæðið sem byggt var á 18. öld.

"Séra Sigurður Árnason endurreisti Vorsabæ árið 1737 og nefndi Spjararstaði, þar sem hann enn stendur og var hann síðan í byggð til 1759 en þá í eyði til 1784 er Andrés Ögmundsson byggði þar upp. Líkur eru til að þar sem bærinn var byggður 1737 hafi áður heitið Vorsabæjarsel." Segir í Landeyingabók

**Heimildir:**Túnakort 1927; Landeyingabók, 413

## **RA-098 Voðmúlastaðir**

50 hdr 1652. 50 eða 60 hdr 1709, kirkjustaður. c. 1200: Jörðin nefnd í kirknaskrá Páls biskups, DI XII 6 "[1332]: Amula stodum. gamall maldagi.

Peturs kirkia a aamulastodum a prestz skylld j heima landi oc xij ær og eina ku." DI II 685 "[1367]: xxxix. Peturskirkia ad amulastodum a prestskylld þar j lande ein messuklæde"DI III 218 "1397: a prestskylld þar j landi." DI IV 87-88 "[um 1480]:Vomulastader. Peturs kirkia aa vomulastodum aa prestz skylld j heima landi." DI VI, 328-29 1575: Máldagi kirkjunnar DI XV 666. 1906: Seld 40 hdr í Voðmúlastöðum. Jarðabréf, 1.

Heimajörðin 20 hdr, hjáleigur Austurháleiga 5 hdr, Miðháleiga 5 hdr, Suðurháleiga 5 hdr, Hólmsjáleiga eystri (í eyði) og Hólmsjáleiga vestari saman 5 hdr og Oddakot 10 hdr. JÁM I, 127-128. Allar þessar

hjáleigur voru í byggð 1847 að undanskilum Hólmshjáleigunum en þær höfðu verið sameinaðar í eina. Því er önnur þeirra, sú eystri, skráð hér með heimajörðunni, sjá annars RA-103. HÞ telur nafnið eiga að vera Vomúlastaðir. HÞ: "Rannsókn og leiðrjettingar ..." Árbók 1923, 17. Jörðin nú 900 ha, tvö nýbýli Leifsstaðir og Brú. SB IV, 249

1709: "Engjar spretta lítið og eru í snöggvasta lagi. Túni, engjum og úthögum hefur blástursandur stórum spilt og meinast þriðjungur beitarsandsins burtblásinn. ... Þessi jörð liggur undir spjöllum fyrir blástursandi." JÁM I, 128. 1849: "Tún slétt en sendi, útslægjur snöggar. Gripagagn gott. Haglendi mikið og gott." Landeyingabók, 390. 1927: Tún 4,2 ha, þar af 4 ha sléttað, garðar 1350 m<sup>2</sup>. "Land jarðarinnar er þurrhent. Þurrkuð mýri er 90 ha., grasgefin. Annað land er mjög snöggt vallendi, hálfgróinn sandur og mosmói, mjög rýrt haglendi, ásamt lítið gróum aur, 130 ha., sem er óafgirt ofan Suðurladsvegar. Skjól allgóð, vetrararbeit engin." SB IV, 249.

**RA-098:001** *Vomúlastaðir* bæjarhóll bústaður

**Heimildir:**Túnakort 1927

**RA-098:002** heimild um kirkju

VOMÚLASTAÐIR Í LANDEYJUM (R) - Pétri (KROSSANNEXÍA) c. 1200: Kirknaskrá Páls, DI XII 6 [1332]: Amula stodum. gamall maldagi.

Peturs kirkia a amulastodum a prestz skyllid j heima landi oc xij ær og eina ku.

messuklædi ein. kalek oc hokul oc stolu. kross. mariu skriftt oc peturs skriftt. kluckur ij oc biollur ij. alltara klædiij. glodaker. oc sacrarium. munnlogh. blystikur ij.

þar liggia vnder ix bæier fyrir vtann fliot at haalfum lýsetollum oc tiundum ollum. en groptur ad ollu. iij bæier at tiundum oc lysitollum firi ostann fliot.

þar liggia vnder ij vtkirkiur.

Jtem kv oc viij merkur vax. Máld DI II 685

[1367]: xxxix. Peturskirkia ad amulastodum a prestskyllid þar j lande ein messuklæde les Vilchinsbok þui það ber alltt samann; Hítardalsbók DI III 218

1397: a prestskyllid þar j landi

þar liggia vnder .iij. bæer firir austan affall ad tiundumm oc lysitollumm oc odrum skyllidumm. nema j fiflholltumm. Par taka bændur heima tiund syna þuiat þar erv vtkirkiur.

Portio Ecclesiae vmm .x. ar .viij. hundrad; Máld DI IV 87-88

[um 1480]: Vomulastader.

Peturs kirkia aa vomulastodum aa prestz skyllid j heima landi. ein messoklædi. kalek. slopp. glodarker. iij bækur. ij. kluckur oc ein bialla. iij kugilldi. ij hross oc einn hest. þar liggur vnder iij bæier firir austann affall. ad ollum skyllidum. nema j fiflholltum. þar taka bændur heima tijund sijna. oc vij bæer er liggia firir vestann affallit oc ij halfkirkiur ad auki. skal þangad syngia annann huern helgann dag fra vomulastodum oc takast ij merkur af huerri.

Hefer gudmundur jonsson lagt til kirkiunnar ein messu klædi. sæmilig ad ollu. alltarisklædi. brun. forduka oc einn alltarisduk. ij krossa merkiliga med vndirstodum. peturs likneski. oc giortt vpp kirkiuna sæmiliga.

jtem hefer gefizt eitt kugilldi. Máld DI VI, 328-29 [AM 263 fol, bl. 39; Þjsks Bps A II, 1, bl. 124a]

1575: Máld DI XV 666

1709: Þar er alkirkja og embættað Þriðja hvern helgan dag. eður að þriðjungi við Kross af prestinum þar, uppber hann hjer fyrir xii fjórðunga smjörs; JÁM I: 127

28.5.1910: Vomúlastaða- og Sigluvíkursóknir sameinaðar í eina með kirkju í Akurey; (PP, 61) [stjórnarráðsbréf]

1946: Kapella reist á Vomúlastöðum; (PP, 61)

**Heimildir:**Túnakort 1927

**RA-098:010** *Brattavað* heimild um vað

"Landamörk: Syðst er markið úr Brattavaði á Hómsfljóti í Grenshól, þaðan í Þríþúfu á Torfrima." Segir í örnefnaskrá

**Heimildir:**Ö-Vomúlastaðatorfa, 1

**RA-098:021** *Höskuldsgerði* heimild um akur

"Í Siglutúni var akur Höskuldar goða, þar sem hann var drepinn." Segir í örnefnaskrá "Höskuldsgerði heitir forn girðing skammt frá Voðmúlastöðum. Er sagt að það sé akur Höskulds Hvítanesgoða og þar hafi hann fallið. Girðing þessi er þó æðistór til þess að vera akur; mun eigi skorta á dagsláttu, svo er hún og nokkuð langt frá Ossabæ. Mér þætti því sennilegra, að hið rétta Höskuldsgerði hafi verið nær bænum, og sé nú komið í sand, en nafnið síðan verið fært yfir á slægjugerðið frá Voðmúlastöðum."

**Heimildir:**Ö-Voðmúlastaðatorfa, 3; Brynjúlfur Jónsson: Árbók 1900, 4; ÁG: Friðlýsingarskrá, 65

## **RA-099 Austurhjáleiga**

Hjáleiga Voðmúlastaða 5 hdr, í byggð 1709. JÁM I, 128 Heitir nú Búland.

1849: "Eins að túni, útslægjum og landi farin sem heimajörðin." Landeyingabók, 58 1927: Tún 3,5 ha, þar af 3, ha sléttað, garðar 1280 m<sup>2</sup>. "Jörðin er 480 ha., og við landaskiptin á Voðamúlastaðatorfu féllu skiptin þannig að jörðin skiptist í þrjá parta: 1. Mýrlendi, 40 ha., og er það framræst og þurrt, algróið og grasgefið. 2. Þurrt mólendi, 143 ha., frekar graslítið og sumt mjög rýrt mosaland. 3. Landspilda upp undir Dímon, 262 ha., mólendi og graslítill mýri, ásamt gróðurlitlum aur." SB IV, 250

**RA-099:001** *Austurhjáleiga* bæjarhóll bústaður

**Heimildir:**Túnakort 1927

## **RA-100 Miðhjáleiga**

5 hdr 1709. Hjáleiga Voðmúlastaða.

1849: "Eins að túnum, engjum og landi farin (og Voðmúlastaðir) en ágangslaus." Landeyingabók, 384. 1927: Tún 2,2 ha, þar af 2 ha sléttað, garðar 1150 m<sup>2</sup> "Jörðin er 370 ha. Við skipti á Voðamúlastaðatorfu greindist jörðin í tvo aðskilda hluta: 1) Heimalandið, sem er uppþurrkað mýrlendi, og að miklu leyti algróið og grasgefið, ásamt rýrum móa að hluta. Þetta heimaland er 122 ha. 2) Hinn hluti landsins er 248 ha. í Gunnarshólma, þurrlendur lyngmói ásamt lítið grónum aur, snögglent og rýrt haglendi, og er allt landið skjóllítið." SB IV, 251.

**RA-100:001** *Miðhjáleiga* bæjarhóll bústaður

**Heimildir:**Túnakort 1927

## **RA-101 Suðurhjáleiga**

Hjáleiga Voðmúlastaða 5 hdr, í byggð 1709. JÁM I, 129. Jörðin heitir nú Bólstaður. Leifsstaðir byggðir úr landi jarðarinnar.

1849: "Eins að túni engjum og landi farin [og Voðamúlastaðir]." Landeyingabók, 19. 1927: Tún 3,9 ha, þar af 3,6 ha sléttað, garðar 1700 m<sup>2</sup>. Jörðin er nú 250 ha að stærð ... Landið er allt uppþurrkuð mýri, grasgefin og beitiland gott, en skjóllitið í högum." SB IV, 252

**RA-101:001** *Suðurhjáleiga* bæjarhóll bústaður

**Heimildir:**Túnakort 1927

## **RA-102 Oddakot**

10 hdr. 1709. 1604: Jarðarinar getið í úttekt jarðar og kirkju á Voðmúlastöðum. Hjáleiga Voðamúlastaða. Oddakot var tvíbýlisjörð til ársins 1949, en ekki búið á Oddakoti II nema til ársins 1942.

1849: "Tún þýfð og lítil, útslægjur vondar. Land gott og ekki lítið. Hættujörð af fenjum fyrir sauðfé." Landeyingabók, 268. 1927: Vesturbær: Tún 1,1 ha, þar af 0,8 ha sléttað, garðar 850 m<sup>2</sup>, Austurbær: Tún 1 ha, þar af 0,4 ha sléttað, garðar 824 m<sup>2</sup>



**RA-102:001** *Oddakot* bæjarhóll bústaður

### **RA-103 Hólmur**

Hjáleiga Voðmúlastaða 2 1/2 hdr, í byggð 1709. 5 hdr 1847. Var í fyrstu nefnd Vestri-Hólshjáleiga. JÁM I, 130; JJ, 28; Landeyingabók, 147

1849: "Tún þýft og útslægjur litlar en góðar. Haglendi gott en ekki stórt." Landeyingabók, 147. 1927: Tún 3 ha, þar af 2 ha sléttað, garðar 1500 m<sup>2</sup>. "Jörðin er um 240 ha. að stærð, er vel fallin til ræktunar, hagar algrónir og grasgefnir." SB IV, 244

**RA-103:001** *Hólmur* bæjarhóll bústaður

**Heimildir:**Túnakort 1927

### **RA-104 Sel**

15 hdr 1570/1709. 1540 er jörðin nefnd í bréfi. 1709 eru tvær hjáleigur á jörðinni, báðar í eyði, Selshjáleiga syðri og Selshjáleiga efri. Selshjáleiga syðri skráð með heimajörðinni hin byggðist aftur, sjá RA-105.

1849: "Tún slétt og grasgefin, engjar allgóðar, gripagagn í betra lagi. Haglendi ekki allmikið en einkar gott. Hættujörð fyrir sauði vegna lækja. Hægð er mikil." Landeyingabók, 285. 1927: Tún 4 ha, þar af 3 ha sléttað, garðar 1480 m<sup>2</sup>. "Jörðin er 600 ha. að meðtalinni eyðijörðinni Selshjáleigu, sem fór í eyði 1936. Land jarðarinnar er að mestu leyti mýrlendi ásamt lyngholtum, og er allt landið algróið og grasgefið. Lítið skjól í högum." SB IV, 253

**RA-104:001** *Sel* bæjarhóll bústaður

**Heimildir:**Túnakort 1927

### **RA-105 Selshjáleiga**

5 hdr. 1709, hjáleiga Sels. Í eyði frá um 1706-1709. Í byggð 1847 en fór í eyði árið 1936. Í Sunnlenskum byggðum segir að jörðin hafi byggst 1670 og verið 1/9 Selsjarðarinnar. SB IV, 254

1849: "Túnmat og engjar að landi til hagbeitar sem heimajörðin." Landeyingabók, 292. 1927: Tún 1,7 ha, þar af 1,2 ha sléttað, garðar 1016 m<sup>2</sup>.

**RA-105:001** *Selshjáleiga* bæjarhóll bústaður

**Heimildir:**Túnakort 1927

### **RA-106 Miðey**

20 hdr. 1709. 1570: Jörðin nefnd í jarðaskiptabréfi. DI XV, 436. Hjáleigur 1709: Miðeyjarhólmi, Efri-Miðeyjarhjáleiga (fylgdi austurpartinum) og Syðri Miðeyjarhjáleiga (fylgdi vesturpartinum) allar í eyði. JÁM I, 104-105. Nýbýli er jörðin Grenstangi byggt í landi Miðeyjar árið 1964.

1709: "Slægjum og beitarlandinu spillir stórum blásturs sandur og sýnist framvegis liggja undir miklum spjöllum." JÁM I, 104 1849: "Tún slétt og grasgefin og sæmilega stór. Slægjur utantúns litlar og votsamar. Land í minna lagi en gott." Landeyjarbók, 247. 1927: Tún 9,8 ha, þar af 9 ha sléttað, garðar 2260 m<sup>2</sup>. "Miðey er nálægt 800 ha., að stærð, og er landið að mestumhluta mýrlendi. Nokkuð af landinu er þurrkað með opnum skurðum. Hagar eru algrónir og grasgefnir." SB IV, 255

**RA-106:001** *Miðey* bæjarhóll bústaður

"Sennilegt er að frá upphafi bygðar í Miðey hafi bærinn staðið á sama stað." Segir í Sunnlenskum byggðum

Heimildir:SB IV, 255; Túnakort 1927

### RA-107 Efrihjáleiga

Hjáleiga Miðeyjar, fylgdi vesturpartinum. Byggð um 1660. Talin óbyggileg vegna ágangs sands. JÁM I, 105. Jörðin hét áður Efri-Vatnahjáleiga en nafninu var beytt í Svanavatn. SB IV, 258

1849: "Að túni, engjum og haglendi sem næst megin jörð. (Miðey) Landbrot á túni af Markarfljóti." Landeyingabók, 345. 1928: Tún 2,8 ha, þar af 1,8 ha sléttað, garðar 1020 m<sup>2</sup>. "Landið skiptist í mýrlendi, vallendisbakka og misjafnlega gróið mólendi. Innan landamerkjja er hluti Álfarvegs, og grær hann upp ár frá ári. ... Landið er um 280 ha." SB IV, 258

**RA-107:001** Efrihjáleiga bæjarhóll bústaður

Heimildir:Túnakort 1928

### RA-108 Syðrihjáleiga

Hjáleiga Miðeyjar, fylgdi austurpartinum. Byggð um 1660 en fór í eyði um 1700. Talin óbyggileg vegna þess að tún og slægjur voru huldar sandi. JÁM I, 105 Í byggð 1847 en búskap var hætt þar árið 1967 og jörðin sameinuð Svanavatni RA-107. SB IV, 259

1928: "Tún 3,3 ha., þar af 3 ha sléttað, garðar 1040 m<sup>2</sup>. "Tún, svo og annað land jarðanna liggur saman. Landið skiptist í mýrlendi og mólendi og Álfarveg, sem er að gróa smám saman. ... Landstærð er 250 ha." SB IV, 259.

**RA-108:001** Syðrihjáleiga bæjarhóll bústaður

Heimildir:Túnakort 1928

### RA-109 Miðeyjarhólmi

Hjáleiga Miðeyjar. Byggt um miðja 17. öld úr landi Miðeyjar, í byggð öðru hvoru en í eyði árið 1709. Alljafnan tíundast fyrir 5 hdr. JÁM I, 104. "Svo er að sjá sem árið 1640 hafi risið deila um þetta landsvæði, því að þá er greint frá því í alþigisbók að Aðalsteinn nokkur landhlaupari hafi boðið Eiríki Guðnasyni í Miðey "að taka málstað upp á Miðeyjarhólma, óskandi af honum skjala og bréfa þar til, og sagðist skyldi því fyrir höfuðsmanninn koma". Landeyjarbók, 2461. "Hann [Miðeyjarhólmur] er austan Ála, og var einn svonefndra Hólmabæja, skammt sunnan Bjarkalands. Er Miðeyjarhólmur norðarlega í landi því sem tilheyrir Austur-Landeyjunum austan Álana. Jörðin fór í eyði árið 1938. Bær og túnstæði var að upphafi í Eyjafjallahreppi." SB IV, 257

1849: "Tún mikil og góð. Engjar rittulegar. Haglendi sem á næst vitum jörðum. (Miðey og Vatnahjáleigum). Jörð þessi er ágangslaus." Landeyjarbók, 261 1927: Tún 1,8 ha, þar af 1,3 ha sléttað, garðar 960 m<sup>2</sup>. "Land jarðarinnar er vallendisbakki meðfram Steinmóðarbæjarál, mýrardrög, frekar rýrir móar og nokkuð gróinn aur. Túnstæðið mun hafa verið sem næst 2 1/2 ha." SB IV, 257

**RA-109:001** Miðeyjarhólmi bæjarhóll bústaður

Bærinn sjálfur stendur alveg við nóverandi veg.

Túnið í kring er slétt og slegið frá Bjarkalandi.

Tóftir heillegar og kafloðnar. (i) lengd 4,3m, breidd 4m, vísar í 213°, (ii) lengd 6,4m, breidd 6m, (iii) lengd 6,3m, breidd 5,3m, (iv) lengd 7,7m, breidd 4,8m, (v) lengd 3,4m, breidd 2,1m, vísar í 220°, (x) lengd 5,2m, breidd 3,5m, vísar í 306°, (vi) breidd 4x4, (viii) hlaða, lengd 9,4m, í 222°, breidd 8,5m, (ix) breidd 4,1m, lengd 4,6m, í 300°.

Heimildir:Túnakort 1927

**RA-109:002** garðlag túngarður

**Heimildir:**GS 7.8.1980

**RA-109:003** tóft

Rétt utan við, NA við túngirðinguna kringum heimatúnið.

Lítill ferhyrnd tóft, vísar í 230°, lengd um 4,9m, breidd 3,2m, hæð 0,9m, dyr líklega á NV hlið, óljóst. Torfveggir.

**Heimildir:**GS 7.8.1980

**RA-109:004** tóft

Suður af 003, sunnan túngirðingar eru tvær tóftir 004 og 005, heillegar, liggja rétt utan girðingar.

Sú nyrðri vísar í 260°, er ferhyrnd, lengd 6,1m, breidd 22,8m, hæð 0,6m. Veggjaþykkt óljós norðan tóftar liggur líklega upp úr skurði samsíða henni til vesturs. Þúst er rétt norðan tóftar e.t.v. leifar minni tóftar.

**Heimildir:**GS 7.8.1980

**RA-109:005** hleðsla rétt

Suður af 003, sunnan túngirðingar eru tvær tóftir 004 og 005, heillegar, liggja rétt utan girðingar.

Syðri tóftin er ferhyrnd rétt, vísar í 265°, inngangur óljós nú, rétt brotin í norðurvegg, NA horni og suðurvegg, um 7x7m, veggjaþykkt 1,8m, hæð um 1m.

**Heimildir:**GS 7.8.1980

**RA-109:006** garðlag

NAar garður en 013 hlaðinn út frá vesturhlið þessa garðs.

**Heimildir:**GS 7.8.1980

**RA-109:007** tóft

Í SV frá 001 eru þrjú tóftarsvæði, hlið við hlið 007-009.

Austasta tóftin sem vísar í 328°, lengd utanmáls 13,1m, breidd 5,3m, þakhellur sjást, 20° í Bjarkaland, 30° í Steina. 72° í Dalssel.

**Heimildir:**GS 7.8.1980

**RA-109:008** tóft

Í SV frá 001 eru þrjú tóftarsvæði, hlið við hlið 007-009.

5 skrefum vestan við 007 eru tví- eða þrískipt ferhyrnd tóft, lengd 9,3m, breidd 5,5m, breidd beggja 10,2m, vísar í 334°. Vestan við er að því er virðist kró eða rétt, breidd alls 13,8m, veggjaþykkt 1,7m

**Heimildir:**GS 7.8.1980

**RA-109:009** tóft

Í SV frá 001 eru þrjú tóftarsvæði, hlið við hlið 007-009.

60 skref í 226°, í suðurhorn réttar, vísar í 206°, lengd 19,4m, breidd 11,3m, ferhyrnd.

**Heimildir:**GS 7.8.1980

**RA-109:010** tóft

Við vesturhlið 009 er tóft.

Samsíða 009, vísar í 202°, lengd 7,2m, breidd 2,2m.

**Heimildir:**GS 7.8.1980

**RA-109:011** tóft

Suður af Miðeyjarhólma er ferhyrnd tóft, syðst í túninu við veginn.

Vísar í 42°, dyr á vesturhlið, lengd 3,5m, vesturhlið 7,1m, alls, virðist tvískipt þvert á, breidd 3,3m, hæð 0,9m.

**Heimildir:**GS 7.8.1980

**RA-109:012** hús

Rétt við veginn (norður), austan við Miðeyjarhólma er torfhús, líklega kartöflugeymsla.

Heimildir:GS 7.8.1980

### **RA-110 Búðarhóll**

20 hdr 1709. Hjáleigur 1709: Búðarhólshjáleiga, Snorrakot, Álftarhóll og Vatnskot, allar í byggð. JÁM I, 106-

108. Hjáleigan Rof var byggð í landi Búðarhóls en bæjarstæðið er nú í landi Álftarhóls, þar var búið seint á 19. öld. Tvíbýlisjörð til 1946.

1709: "Af landinu brjóta Álar sem falla út Markarfljóti. Torfstúnga og rista til húsa og heyja er slæm og valla brúkanleg. Engjar eru votlendar." JÁM I, 106 1849: "Tún þýfð en grasgefin, útslægjur loðnar af góðu fôðurgrasi. Haglendi meðal stórt en gott. Landbrot lítið eitt af Markarfljóti." Landeyingabók, 43. 1927: Vesturbær: Tún 2,4 ha, þar af 2 ha sléttað, garðar 860 m<sup>2</sup>. Austurbær: Tún 2,2 ha, þar af 2 ha sléttað, garðar 1220 m<sup>2</sup>. "Land að meginhluta framræst mýrlendi, en vallendi meðfram Álum, en landið liggur að þeim." SB IV, 264

**RA-110:001** *Búðarhóll* bæjarhóll bústaður

Heimildir:Túnakort 1927

### **RA-111 Austurhjáleiga**

1709 hét jörðin Búðarhólshjáleiga. JÁM I, 106-108. Samkvæmt JÁM var jörðin bygð fyrir aldamótin 1600. 1626 er jörðin nefnd í vitnisburði um landamerki Búðarhóls og Miðeyjar. Landeyingabók, 122. Jörðin heitir nú Hólavatn.

1849: "Tún hálfþýfð og góð, útslægjur örðugr og reitingssamar. Hagar góðir og meðal rúmir." Landeyingabók, 122. 1927: Tún 3,4 ha, þar af 3 ha sléttað, garðar 1460 m<sup>2</sup>. "Landið skiptist um það bil til helminga í mýrlendi og vallendi." SB IV, 263

**RA-111:001** *Austurhjáleiga* bæjarhóll bústaður

Nefnd í jarðabók 1709, þá talin 4 hdr og sögð byggð fyrir 114 árum.

Heimildir:JÁM I, 106; Túnakort 1927

### **RA-112 Norðurhjáleiga**

1709 hét jörðin Búðarhólshjáleiga JÁM I, 106-108. Jörðin heitir nú Lækjarhvammur.

1849: "Eins að tünnum, engjum og haglendi farin sem næst metin jörð. (Austur-Búðarhólshjáleiga) Tún þó þýfðri en engjar minni og hægari." Landeyjarbók, 240 1927: Tún 2,5 ha, þar af 2,2 ha sléttað, garðar 920 m<sup>2</sup>. "Landstærð er nálægt 220 ha., sem er mýrlendi, þurrkað og afgirt." SB IV, 262

**RA-112:001** *Norðurhjáleiga* bæjarhóll bústaður

Heimildir:Túnakort 1927

### **RA-113 Álptarhóll**

2 hdr og 30 álnir 1709. Hjáleiga Búðarhóls og var fyrst byggð um 1600. JÁM I, 107. Rúst býlissins Rofs sem byggt var frá Búðarhóli seint á 19. öld eru í landi Á.

1849: "Eins að öllu (og aðrar jarðir í Búðarhólshverfi) en lakari þó að útslægjum." Landeyingabók, 3. 1927: Tún 1,4 ha, garðar 1120 m<sup>2</sup>. "Jörðin er mýrlend, algróin og sæmilega grasgefin. Áður var landið að miklu leyti votlend mýri. Þó er víða í landinu grunt niður á sand, en sums staðar er jarðvegur djúpur ... Nyrst í landinu er lítills háttar vallendi og mosamóar." SB IV, 261

**RA-113:001** *Álptarhóll* bæjarhóll bústaður

**Heimildir:**Túnakort 1927

### **RA-114 Spækill**

1,5 hdr 1709. Jörðin hét Snorrakot 1709 en árið 1745 er búið að nefna jörðina Skækil en 1803 er nefnið orðið Spækill. Hjáleiga Búðarhóls. JÁM I, 106-108; Landeyingabók, 82. Jörðin heitir nú Guðnastaðir. 11927: "Tún 3,2 ha, þar af 3 sléttaðir. Garðar 1040 m<sup>2</sup>. "Jörðin er 160 ha. að stærð, og eru þar með taldir 65 ha., í landi eyðijarðarinnar Önundarstaða. Allt land jarðarinnar er gróið og mjög grasgefið, vel framræst og þurrt." SB IV, 265.

**RA-114:001** *Spækill* bæjarstæði bústaður

Nefnd í jarðabók 1709, þá talin hafa byggst fyrir 80 árum úr landi Búðarhólshjáleigu, kölluð Snorrakot.

**Heimildir:**JÁM I, 106-107; Túnakort 1927

### **RA-115 Hólmar**

20 hdr., Breiðabólstaðarkirkjueign. 1270: Jarðarinnar er getið í máldaga kirkjunnar í Odda. 1709 eru nefndar tvær hjáleigur Eystri og Vestari Hólmahjáleigur en 1847 er aðeins önnur þeirra í byggð en ekki er ljóst um hvora er að ræða. JÁM, 109-110. 1847 eru hjáleigurnar nefndar Hólmahjáleiga og Butra. 1709: "Engjum hefur sands áfok stórlega spilt og mikinn part þeirra af tekið. Á túnið fýkur líka sandur og liggur jörðin hjer fyrir undir miklum spjöllum, sjerdeilis engjaplátsið." JÁM I, 110. 1849: "Tún þýfð og sémilega grasgefin, engjar ekki miklar en góðar. Land heldur lítið, létt og mýrkennt. Gripagagn í lakara lagi. Jörðin er hæg og gjaffellð." Landeyingabók, 140 1927: Tún 5,2 ha (6 með Butru), þar af 5 ha sléttað, garðar 1852 m<sup>2</sup>. "Jörðin er um 710 ha. og er þar af sandur inan landgræðslugirðingar 270 ha. allt annað land jarðarinnar framræst mýrlendi, og er mjög þokalega þurrlent. Allt er landið gróið og mjög grasgefið." SB IV, 266

**RA-115:001** *Hólmar* bæjarhóll bústaður

### **RA-116 Hólmahjáleiga**

Hjáleiga Hólma, í jarðabók Árna og Páls eru nefndar tvær hjáleigur eystri og vestari og samkvæmt Landeyingabók er þetta sú eystri. 1607: Hólmahjáleiga nefnd í kærú Jóns Arngrímssonar og 1608 er sama jörð nefnd í vitnisburði Andrésar Jónssonar um mörk Fjórðungafjöru. Ekki er ljóst hvort átt er við Hólmahjáleigu eða Butru. JÁM I, 110; Landeyingabók, 40, 130 1709: "Slægjulandið er mjög vott og yfir foröð að sækja." JÁM I, 111. 1849: "Eins að öllu landi farin [og heimajörðin]." Landeyingabók, 131. 1927: Tún 5,2 ha, þar af 5 ha sléttað, garðar 1400 m<sup>2</sup>. "Jörðin er um 90 ha. að stærð. Landið er allt framræst og þurrt, gróið og grasgefið." SB IV, 267.

**RA-116:001** *Hólmahjáleiga* bæjarhóll bústaður

Byggð fyrir minni elstu manna segir í jarðabók 1709.

**Heimildir:**Túnakort 1927; JÁM I, 110

### **RA-117 Butra**

Hjáleiga Hólma. Í jarðabók Árna og Páls er getið um Hólmahjáleigu vestri og telur höfundur Landeyingabókar að það sé sama býli og Butra. 1607: Hólmahjáleiga nefnd í kærú Jóns Arngrímssonar og 1608 er sama jörð nefnd í vitnisburði Andrésar Jónssonar um mörk Fjórðungafjöru. Ekki er ljóst hvort átt er við Hólmahjáleigu eða Butru. 1745 er jörðin nefnd í útektabók jarða kirkjunnar á Breiðabólstað í Fljótshlíð. Nafnið Butra gæti átt við lítið og landþröngt kot. Landeyingabók, 40, 130, 439. Jörðin í eyði frá 1908 en nýjuð frá ábúandanum í Hólumum. SB IV, 268

1927: Tún 0,8 ha. Jörðin um 80 ha. "Allt landið er framræst mýri, gróin og grasgefin." SB IV, 268.

**RA-117:001** *Butra* bæjarhóll bústaður

"Butra var hjáleiga frá Hólmum og stóð á lágum hól röska 300 metra í norð-norðaustur frá þeim bæ. Jörðin lagðist í eyði árið 1908." Segir í Landeyingabók "Rústir Butru eru í túnfætinum í Hólmum, norður frá bænum." Segir í örnefnaskrá

**Heimildir:**Túnakort 1927; Ö-Hólmur, 2

**RA-118 Bakki**

20 hdr. 1709. 1270: Jarðarinnar getið í máldaga kirkjunnar í Holti undir Eyjafjöllum. DI III, 84-85. [1332]: Jarðarinnar gerið í máldaga Holtskirkju undir Eyjafjöllum. DI II, 681. [1480] Jörðin nefnd í máldaga kirkjunnar í Holti. DI VI, 329-330, 1591 er jörðin nefnd í gömlum mádaga úr Skálholti. DI III, 192 nm. 1709: "Eyðilagðist til fylls fyrir 13 árum af sands yfirgáangi. Hafði bærinn áður tvisvar fluttur verið." Hjáleigur 1709 voru Tobbahjáleiga, byggð um 1700 og hélst aðeins byggð í 5 ár, og Bakkahjáleiga byggð fyrir manna minni en 1803 var þar nefnt verslunarpláss frá verslunarstaðnum í Vestmannaeyjum. 1803 var Bakki í eyði og nytjaður frá hjáleigunni. JÁM I, 108; JJ, 29nm "Er Bakki fór í eyði, sem líklega hefur verið 1699 lagðist land þeirrar jarðar undir Bakkahjáleigu og hélst svo meðan jörðin var í byggð. Bakkahjáleiga lagðist í eyði 1824, en Bakki var endurbyggður í staðinn þar sem hjáleigan hafði staðið." Landeyingarbók, 9

1709: "Bæjarstæðið og landið þar um kríng er sandi kafið og kann þess vegna aldrei aftur byggjast." JÁM I, 108. 1849: "Tún lítill og töðufall vont, útslægjur allgóðar. Land til hagbeitar heldur mikið og gott, gripagagn í betra lagi. Jörðin er út af með land sitt." Landeyingabók, 11. 1927: Tún 4,5 ha, þar af 4,2 ha sléttað, garðar 1370 m<sup>2</sup>. "Bakki er 800 ha., þar af 300 ha. sandur innan sandgræðslugirðingar. Gróna landið er valllendi meðfram Álabbökkum, og svo framræst mýri." SB IV, 269.

**RA-118:001** *Gamli-Bakki* bæjarhóll bústaður

Bærinn var fluttur tvisvar fyrir 1709 þannig að bæjarstæðin eru að minnsta kosti þrjú. "Gamli-Bakki. Allstór, aflangur hóll, suðvestur af Bakka. Gamalt bæjarstæði, bærinn fluttur þaðan á 17. öld vegna sandfoks." Segir í örnefnaskrá

1709: "Bæjarstæðið og landið þar um kríng er sandi kafið og kann þess vegna aldrei aftur byggjast."

**Heimildir:**JÁM I, 108; Ö-Bakki, 3

**RA-118:015** *Tobbahjáleiga* bæjarstæði býli

1709: "Hjáleiga lítillfjörleg var og bygð úr Bakkalandi kölluð Tobba Híaleiga. Var fyrst bygð fyrir 10 árum. Bygging hjelst ekki nema 5 ár."

1709: "Þessi hjáleiga kann ekki aftur að byggjast, því heyskapur er enginn. Hús öll í burtu og tóftir fallnar."

**Heimildir:**JÁM I, 109

**RA-119 Önundarstaðir**

Jarðadýrlei óviss 1709, en menn telja hana hafa verið tíundaða með Nausti og Rimakoti fyrir 20 hdr. [1363] Jörðin nefnd í rekaskrá kirkjunnar á Breiðabólstað. Breiðabólstaðarkirkjueign. Tvær hjáleigur voru á jörðinni 1709, Önundarstaðahjáleiga efri sem byggðist fyrir manna minni og Önundarstaðahjáleiga vestari sem einnig byggðist fyrir manna minni en fór í eyði í Stórubólu. Einnig er eyðibýli á jörðinni, Naust, sem byggðist til forna úr Önundarstaðalandi og er talin hafa túndast fyrir 5 hdr., en fór í eyði um 1660, Naust var byggð fyrir 1608. 1709: "Rekafjara liggur fyrir landinu, sem jörðunni er eignuð kölluð Önundarstaðafjara, hvar af ábúanda heyrir til leiguliða gagn, item af tveim pörtum Naustsfjörü, sem og so liggur fyrir sama landi, heyra þeir tveir partar til Breiðabólstaðar kirkju en þriðjungur biskupnum í Skálholti ... eður í annan stað Klofa kirkju." JÁM I, 113-114. Jörðin fór í eyði árið 1946 en er nytjuð frá Guðnastöðum síðan 1948. SB IV, 268

1709: "Engjaslættur, sem til forna jörðinni fylgdu, hefur sandur yfirgengið og sljett allar aftekið, líka túninu til þriðjungs spilt; af högum er og mikið eytt af sandi, sýnist framvegiss jörðin liggja undir skaða, jafnvel eyðileggingu." JÁM I, 113. 1841: "Tún lítið en greiðfært, engjar allgóðar og greiðfærar. Land til hagbeitar

lítið og gott. Sanndur fýlur á tún, engjar og haga." Landeyingabók, 423 1927: Tún 4 ha, þar af 3,6 ha sléttað, garðar 1800 m<sup>2</sup>. "Jörðin er 150 ha. að stærð, og þar af liggja 65 ha. undir jörðina Guðnastaði, en að öðru leyti er svo um sambeiti að ræða." SB IV, 268.

**RA-119:001** *Önundarstaðir* bæjarhóll bústaður

"Bærinn á Önundarstöðum var aðeins sunnan við vestur frá Hólmum í 1300 til 1400 metra fjarlægð frá þeim bæ. Jörðin lagðist í eyði 1946." Segir í Landeyingabók

**Heimildir:**Túnakort 1927; Landeyingabók, 423

## **RA-120 Rimakot**

5 hdr 1709. 1608. Jarðarinnar getið í vitnisburði um fjörumörk. Landeyingabók, 280. "Meinast í fyrstu byggt úr Önundarstaða landi, hafa menn til merkis að löndin liggja saman ósundurskift." Rimakotshjáleiga byggð um 1660 en lagðist í eyði 1707 í Stórubólu, einnig er eyðibýlð Stakkholt talið með jörðinni, en það var 12 hdr jörð sem lagðist í sand um 1670. Stakkholt er nefnt í bréfi frá 1398 en það hefur verið talið falsað, en jörðin er síðan nefnd í bréfi frá 1475. JÁM I, 111-112.; Landeyingabók, 325 Jörðin í eyði frá 1919.

1709: "Engjavegur er slæmur og verður yfir annarra manna slægjur að ferðast ... Á engjarnar fýkur sandur." JÁM I, 112. 1849: "Eins að öllu landi farið og næst metin jörð. (Önundarstaðir) Ágangslaus." Landeyingabók, 280. 1927: Tún 1,3 ha, þar af 0,2 ha sléttað. "Jörðin er um 68.5 ha., og er nýtt af ábúandanum í Hólmahjáleigu. Landið er allgott, framræst að hluta, gróið og grasgefið." SB IV, 268.

**RA-120:001** *Rimakot* bæjarhóll bústaður

"Rimakot stóð um 800 m frá Hólmum, aðeins sunnan við vestur frá þeim bæ." Segir í Landeyingabók

**Heimildir:**Túnakort 1927; Landeyingabók, 280

## **RA-121 Lágafell**

20 hdr. 1709. 1475: Jörðin nefnd í sölubrési. Landeyingabók, 213. 1709: "Landþröng er jörðin, so kúpening verður inn að setja um heyanir, jafnvel áður." JÁM I, 115. HÞ telur nafnið rangt vegna þess að ekkert fell er nálægt bænum, líklegra sé að bærinn hafi heitið Lágivöllur. HÞ: "Rannsókn og leiðrjettingar ..." Árbók 1923, 17

1849: "Tún mikil og þýfð, engjar litlar og rittulegar. Land til hagabeitar sémilegt og í betra lagi. Gripagagn gott." Landeyingabók, 213. 1927: Tún 5,8 ha, þar af 5,6 ha sléttað, garðar 1750 m<sup>2</sup>. "Jörðin er 434 ha. að stærð, og er allt landið ræktanlegt, vel gróið og grasgefið." SB IV, 270

**RA-121:001** *Lágafell* bæjarhóll bústaður

**Heimildir:**Túnakort 1927

## **RA-122 Ljótastaðir**

20 hdr. 1709. Breiðabólstaðarkirkjueign. Landnámsjörð. ÍF I, 154-155. [1197] jörðin nefnd í máldaga kirkjunnar. DI I, 257 "Kúpening verður inn að setja á sumur vegna hagaprensla." JÁM I, 115

1709: "Engjum spilla vörn og brjóta af slægjulandinu. Engjar eru votlendar og engjavegur blautur so brúa verður." JÁM I, 115 1849: "Tún við sléttunn nýlega bætt, mikið gott, engjar allgóðar. Gripagagn vont á sumri. Land til hagabeitar lítið og lét." Landeyingabók, 233. 1927: Tún 2,8 ha, þar af 2,4 ha sléttað, garðar 1674 m<sup>2</sup>. "Jarðastærð er óviss, en jörðin er landmikil þar sem undir hana liggja eyðijarðirnar Kirkjuland I og Kirkjulandshjáleiga. Landið er vel gróið og verulegur hluti þess þurrkaður." SB IV, 271.

**RA-122:001** *Ljótastaðir* bæjarhóll bústaður

"Árið 1896 stóð gamall torfbær á Ljótarstöðum, þakinn grjóthellu og torgi. Vestan í hólnum var fjósið, einnig undir grjóthellu. Vestan við það var brunnurinn, sem allt neyzluvatn var sótt í. Svarðkennt var þar í kring, en vatnið í brunnum var alltaf tært og gott." Segir í örnefnaskrá

**Heimildir:**Túnakort 1927; Ö-Ljótastaðir, 1

**RA-122:002 heimild um útkirkja**

Mannabein hafa komið upp við jarðrask í bæjarhólnum segir í örnefnaskrá. LJÓTARSTAÐIR (R) -María (KROSSÞING) - HÁLFKIRKJA

[1179]: Mariu kirkia a Liotarstöpum a x hundrað j lande. kv ok ær .vj. bvnng sinn slikan sem er.

þar skal skylt at syngia annan hvarn dag loghelgan. ok enn fiorþa hvern otto song

skal heima tiund allra heima manna

ok skal prestr syngia þar fra Krosse

ok kaupa at honum ij morkum vaþmala

En ef prestr a allt land ok gegnir við kirkiu ollom maldaga. þa skal hann ei skyldr at kaupa oprom preste

Lysa fire alla helga daga. Þa er sungit er. fra Mariv messv vnz lipr paskavikv; Máld DI I 257

[1332]: [frá Krossi er]. sungit annann huern dag helgann til liotastada; Máld DI II 685 [Kross]

1397: kirkiann a Liotastodumm liggur [til Kross] oc skal syngia annann hvern dag oc hinn fiorda hvern ottusaung. nema prestur sa er Þar byr eige landid; Máld DI IV 88-89 [Kross]

{ 1598: hálfkirkja; AM 263 fol. bl. 59 }

**Heimildir:**Ö-Ljótastaðir, 1

**RA-123 Kirkjuland**

30 hdr.1709. Breiðabólstaðakirkjueign að tveimur hlutum, aðrir hlutar í bændaeign. 1340: Jörðin nefnd í máldaga Þykkvabæjarklausturs. Landeyingabók, 165. En hjáleiga fylgdi jörðinni, Kirkjulandshjáleiga en 1709 þótti hún óbyggileg vegna hagaleysis en 1847 er hún í byggð. 1709: "Reka á jörðin fyrir Eystri Fitjar landi, kallast Kirkjulandsfjara,sjerhver partur eftir tiltölu." JÁM I, 116-117, JJ, 29 Með Kirkjulandi er skráð Stóra Fit og hjáleigur hennar Eiríkfit,, Vestarafit og Brinkafit. sjá JÁM I, 117-118 Jörðin fór í eyði árið 1946.

1709: "Engjar, sem til forna hafa jörðunni fyllt, eru komnar í sand og vatn og er nú hagamýri brúkuð til slægna. Á landið gengur sandur og spillir því stórum. ... Þessi jörð liggur undir miklum spjöllum af sandi og vatni og jafnvel eyðileggingu." JÁM I, 116 1849: Tún þýfð en töðufall allgott. Engjar votsamar en ekki litlar. Land lítið og létt og gripagagn á sumri að því. Sandur fýkur á tún og engjar." Landeyingabók, 165.

1927: Vesturbær: Tún 2 ha, þar af 1,8 ha sléttað, garðar 1360 m<sup>2</sup>. Austurbær: Tún 2,5 ha, þar af 2 ha sléttað, garðar 840 m<sup>2</sup>. "Land jarðarinnar er mýrlent að miklum hluta, og áður en framræsla hófst lá landið mjög undir vatni, sem safnaðist saman suður við sandinn ..." SB IV, 272

**RA-123:001 Kirkjuland** bæjarhóll bústaður

**Heimildir:**Túnakort 1927

**RA-123:002 heimild um bænhús**

"Talið er að bænhús hafi verið á Kirkjulandi til forna." Segir í Landeyingabók. "Kirkja var á Kirkjulandi á miðöldum, eins og bæjarnafnið ber með sér. Stóð hún á hól austan við austurbæinn." Segir í örnefnaskrá. 1839 "Á Kirkjulandi meinast verið hafi bænahús, en hvenær er óvíst."

"Þar var á seinni tíma heygarður. Hafa þær rústir verið sléttaðar út á síðustu árum byggðarinnar." Segir í örnefnaskrá

**Heimildir:**Landeyingabók, 165; Ö-Kirkjuland og Kirkjulandshjáleiga, 1; SSR, 115

**RA-124 Kirkjulandshjáleiga**

Hjáleiga Kirkjulands. 1709: "Nú er þessi hjáleiga eftirkomandi óbygð og þykir vansjeð hún nokkurn tíman byggjast kunní vegna hagaleysis." JÁM I, 117 Jörðin fór í eyði árið 1949, jörðin nytjuð frá Ljótarstöðum. SB IV, 272

1927: Tún 1,5 ha, þar af 1,4 ha sléttað, garðar 800 m<sup>2</sup>. "Landið var mýrlent og mjög blautt áður en framræsla hófst." SB IV, 272



**RA-124:001** *Kirkjulandshjáleiga* bæjarhóll bústaður  
"Bærinn í Kirkjulandshjáleigu stóð nálægt 400 metrum aust-suðaustan við Kirkjuland." Segir í Landeyingabók  
**Heimildir:**Túnakort 1927; Landeyingabók, 176

## **RA-125 Bryggjur**

20 hdr. 1709. 1439: Jarðarinnar gerið í gjafabréfi kirkjunnar í Kálfholti. 1709. Eyðihjáleigan Bryggjahjáleiga var skamt frá túninu. "Reki liggur fyrir landi jarðarinnar kallaður Bryggnafljara, tilheyrir rekin Teigs og Stóruvallna kirkjum að helmíngi, hvar af ábúendur eiga leiguliða gagn." JÁM I, 118-119. Bryggjur voru tvíbýlisjörð til 1904. Jörðin fór í eyði árið 1939, nýttuð frá Skíðabakka. SB IV, 273  
1709: "Engjar eru votlendar mjög og torfæra hin mesta af foruðum til heys aðdráttar." JÁM I, 119 1927: Tún 5 ha, þar af 4,8 ha sléttað, garðar 1800 m<sup>2</sup>. "... var þá [1939] mest allt land jarðarinnar á kafi í vatni er safnaðist saman suður við sandinn og hafði enga framrás. Nú hefur land þetta verið nokkuð ræst fram, þó mikið vanti á að landið sé vel framræst ennþá." SB IV, 272

**RA-125:001** *Bryggjur* bæjarhóll bústaður  
**Heimildir:**Túnakort 1927

## **RA-126 Snotra**

10 hdr. 1709. 1576: Jarðarinnar getið í bréfi. Jörðin fór í eyði árið 1964.  
1849: "Eins að öllu landi farin (og Bryggjur) nema tún eru betri, útslægjur verri." Landeyingabók, 320.  
1927: Tún 4 ha, þar af 3 ha sléttað, garðar 1360 m<sup>2</sup>. "Land jarðarinnar er nokkuð vel framræst mýrlendi, og skurðir grafnir á landamerkjum." SB IV, 273.

**RA-126:001** *Snotra* bæjarhóll bústaður  
**Heimildir:**Túnakort 1927

## **RA-127 Skíðbakki**

20 hdr 1709. 1537: Jörðin nefnd í bréfi. DI X, 337. Þrjár hjáleigur 1709, Vatnshóll og Kúhóll í byggð og eyðihjáleigan Skirbakkahjáleiga sem fór í eyði eftir bóluna 1707. Borgarhóll var býli á jörðinni á 19. öld. Jörðin nefnd Skirbakki eða Skýrbakki í fornum heimildum. Jörðin skiptist í þrjú býli Skíðabakka I og II og síðan nýbýlið Skíðabakka III sem stofnað var 1967 og nýttar land Skíðabakkahjáleigu og Kirkjulás II. SB IV, 279

1709: "Engjar eru votlendar mjög." JÁM I, 120. 1849: "Tún hálfþýfð en grasgefin, útslægjur allvel grasgefnar. Haglendi mikið og gott. Hættur eru fyrir hross og sauð vegna lækja. Jörðin er örðug." Landeyingabók, 299. 1927: Vesturbær: Tún 2,8 ha, þar af 2,4 ha sléttað, garðar 1410 m<sup>2</sup>. Austurbær: Tún 3,2 ha, þar af 3 ha sléttað, garðar 1634 m<sup>2</sup>. Skíðabakki I: "Stærð jarðarinnar er hátt á annað hundrað ha. Landið var áður mjög blautent, og talsverðar hættur fyrir fénað vegna graflæja, sem lágu um landið. Nú er landið allt framræst og þurrt, ..." Skíðabakki II: "Landstærð jarðarinnar er hátt á annað hundrað hektarar. Áður var allt landið blaut mýri með töluverðum graflækjum en nú er land jarðarinnar vel framræst og uppþurkað, ..." SB IV, 276, 278-279.

**RA-127:001** *Skíðbakki* bæjarhóll bústaður  
"Fornhóll er við Skíðbakkavatn, lítið eitt til útsuðurs frá bænum í Vatnshól. Þar stóð bærinn fyrir á öldum. Vatnið hefur brotið þar upp á landið. Bæjarstæðið er aleytt." Segir í örnefnaskrá  
**Heimildir:**Ö-Skíðbakkatorfan A, 2

**RA-127:019** *Viggusel* heimild um sel

"Skyrkelda fellur í drápslæk innst í Skíðbakkahögum. Austan við Skyrkeldu, rétt hjá Drápslæk, eru fornar seltættur. Skammt vestan við Drápslæk, nokkru sunnar, eru Viggusel." Segir í örnefnaskrá  
**Heimildir:**Ö-Skíðbakkatorfan A, 2

## **RA-128 Vatnshóll**

Hjáleiga Skíðbakka 1709.

1849: "Líkt að öllu landi farin og næst metin jörð, en ekki eins örðug." Landeyingabók, 376 1927: Tún 3,5 ha allt sléttað, garðar 2072 m<sup>2</sup>. "Landið hefur verið framræst að nokkru leyti, grafnir skurðir og girt á öllum landamerkjum. Landstærð er á annað hundrað hektarar." SB IV, 274.

**RA-128:001** *Vatnshóll* bæjarhóll bústaður

"Talið er að bærinn hafi áður staðið suður við vatnið, en vatnið hafi brotið niður vatnsbakkann sem bærinn stóð á, og sé nú gamla bæjarstæðið komið í vatn." 'Segir í Sunnlenskum byggðum

**Heimildir:**SB IV, 274; Túnakort 1927

## **RA-129 Kúhóll**

Hjáleiga Skíðbakka 1709. Jörðin heitir nú Kúfhóll.

1849: "Eins að öllu landi og fénaðarframleiðslu og næst metin jörð [Vatnshóll]." Landeyingabók, 206. 1927: Tún 1,8 ha, þar af 1,5 ha sléttað, garðar 1720 m<sup>2</sup>. "Land jarðarinnar var áður blautlend mýri, en er nú nokkuð vel framræst og þurrkað. ... Stærð jarðarinnar er nokkuð á annað hundrað hektarar." SB IV, 275

**RA-129:001** *Kúhóll* bæjarhóll bústaður

**Heimildir:**Túnakort 1927

## **RA-130 Skíðbakkahjáleiga**

Hjáleiga Skíðbakka 1709, í eyði frá 1707 því enginn ábúandi fékkst. JÁM I, 121. Í eyði frá 1922.

1849: "Eins að landi farin og Skíðbakki. Tún eins, engjar lakari, og örðugari til beitar." Landeyingabók, 296. 1927: Tún 2,4 ha, þar af 1 ha sléttað. "... á þeim tíma sem þar var búið var land jarðarinnar mjög blautlent og hættur fyrir fénað af graflækjum svo sem var á hinum Skíðabakkabæjunum á þeim tíma. Nú hefur landið verið ræst fram og þurrkað vel upp ..." SB IV, 280.

**RA-130:001** *Skíðbakkahjáleiga* bæjarhóll bústaður

1709: "... því hjáleigan stóð í horni landsins; þar með eru hús öll í burt." "Þessi bær stóð aðeins austan við suður frá Skíðabakka I, um það bil 300 m frá þeim bæ." Segir í Landeyingabók

**Heimildir:**JÁM I, 121; Túnakort 1927; Landeyingabók, 295

## **RA-131 Stóra-Hildisey**

30 hdr 1709. Landnámsjörð. ÍF I, 354-355. Kirkjustaður ef marka má kristinn grafreit sem þar fannst. 1762 var búið á hjáleigu frá Stóru Hildisey en hennar er ekki getið síðar. Landeyingabók, 121

1709: "Engjar eru votlendar úr hófi. Engjavegur hinn torfærasti af bleytum." JÁM I, 126. 1849: "Tún mikil að mestu slétt. Töðufall gott, útslægjur í meðallagi að grasi en votsamar." Landeyingabók, 326 1927: Vesturbær: Tún 3,8 ha, þar af 1,8 ha sléttað, garðar 1528 m<sup>2</sup>. Austurbær: Tún 4,3 ha, þar af 2,2 ha sléttað, garðar 1820 m<sup>2</sup>. Stóra-Hildisey I: "Jörðin er 250 ha. að stærð, og er land jarðarinnar að mestu framræst mýri með stöku móaholtum. Allt er land algróið og grasgefið ..." Stóra-Hildisey II: "Jörðin er 180 ha að stærð. Land jarðarinnar er að mestu framræst mýri, sem nú er orðin þurrland. Á landinu norðanverðu skiptast á mýrarsund og móaholt ásamt fljótsbökkum sem eru á mörkunum að landi Hólms." SB IV, 281-282.

**RA-131:001** *Stóra-Hildisey* bæjarhóll bústaður  
**Heimildir:**Túnakort 1927

**RA-131:002** mannabein bænhus

"Þar hefur verið bænhus, að sögn gamalla manna." Segir í örnefnaskrá "Kirkja hefur verið í Stóru-Hildisey á fyrri öldum. Engar ritaðar heimildir eru til um hana en grafreitir frá kristinni tíð er fannst þar fyrir nokkrum árum ber því vitni að svo var." Segir í Landeyingabók

**Heimildir:**Ö-Stóra-Hildisey, 1; Landeyingabók, 326

## **RA-132 Litla-Hildisey**

10 hdr.,1654/1709. 1548. Jarðarinar getið í dómi. DI XI, 629.

1849: "Land sárlítið og létt til hagbeitar. Tún mikil, góð og háflslétt, engjar mjög litlar. Gripagagn á sumrum lítið en gott gagn af kúm og vetri." Landeyingabók, 225 1927: Tún 4,1 ha, þar af 4 ha sléttað, garðar 2240 m<sup>2</sup>. "Jörðin er fremur landlítill, eða um 130 ha. Hún er vel fallin til ræktunar, hagar algrónir og grasgefdir." SB IV, 283.

**RA-132:001** *Litla-Hildisey* bæjarhóll bústaður

**Heimildir:**Túnakort 1927

## **RA-133 Bergþórshvoll**

20 hdr. 1709, Oddakirkjueign. 30 hdr 1847. Jörðin eitt aðalsögusvið Njálssögu. ÍF XII. 1270: jarðarinnar getið í máldaga Oddakirkju. Máld DI II 86-88 Káragerði hjáleiga Bergþórshvols. Jörðin átti allan reka á jörðinni. JÁM I, 179-180 Bergþórshvoll II nýbýli.

1709: "Á tún og engjar gengur sandur, líka spillir engjunum vatn og ísar, sem í leysingu uppkippa grasrótinni og gjöra flag og hrjóstur; hefur þetta orkað so miklis skaða, að fyrir 30 árum segja menn fóðrst hafi ájörðunni 40 kúa þungi." JÁM I, 179-180. 1921: Tún 4,5 ha, þar af 4 ha sléttaðir, garðar 1094 m<sup>2</sup>. "Jörðin er landmikil, liggur með Affalli upp að mörkum Fíflholtshverfis um 3,6 km, nær til sjávar og stór fjara fylgir og sandur víðáttumikill. Jörðin er þurrland, skjólgóð og vetrararbeit góð." SB IV, 306.

**RA-133:001** *Bergþórshvoll* bæjarhóll bústaður

"Bærinn Bergþórshvoll stendur á stórum hól, skammt frá Affalinu, en þar skiptir löndum og hreppum." Segir í örnefnaskrá

Saga Rannsóknna: SV gróf 1883 og 1885. MÞ gróf 1927, 1928, 1931, KE gróf þar 1950 og 1951. Þegar SV gróf fyrst á Bergþórshvoli um 1883 fann hann leifar af hvítu efni sem rannsakað var í ljósi þess hvort um skyrleifar væri að ræða. Niðurstaðan var sú að "... þessi efni hljóta að vera leifar af líkum mjólkurmat sem skyr en þó ef til vill ekki eins súrum. Líklegast er að þau sju leifar af osti, sem búinn hefur verið til úr sýrðri mjólk." SV 1885: "Þannig eru þá grafnar þrjár grafir ofan í húsagarðinn á Bergþórshvoli, sem allar hafa sömu höfuðeinkenni, en um leið hafa þær haft ýmisleg einkenni nokkur mismunandi, sem þó alt lýtr að hinu sama og lýsir, að hér er fundinn skáli Njáls." Þjms. 10278, öxi af K-gerð, Sverd 40, 10.5 sm að lengd fannst við rannsókn Matthíasar Þórðarsonar á B.

**Heimildir:**Storsh: Árbók 1897 viðb., 18; SV Árbók 1882-1892, 65; KEKH, 284; KE/GG "Rannsókn á Bergþórshvoli" Árbók 1951-52, 9-15; Túnakort 1921; Ö-

Bergþórshvoll, 1; ÁG: Friðlýsingarskrá, 65

**RA-133:013** *Línakrar* garðlag akur

"Austan við skurðinn [áveituskurðinn úr Affallinu] er þurrlandi, sem heitir Stórhólmi. Hefur hann eins og Berjahólmi verið hólmi í Affallinu. Innan við hólmann er graslandi, þar sést til garðbrota og heita Línakrar." Segir í örnefnaskrá "Efst og austast í Bergþórshvolslandi, skamt frá Fíflholts-landamerkjum og skamt frá Affallinu, sér til fornra girðinga allmikilla og heita þær Línakrar."

"Girðingarnar eru 6, allar samfastar og auk þess eru 2 hringamynduð smágerði sitt í hvoru garðshorni. ... Er

girðing a hér um bil 17 fðm. löng og 11 fðm. breið; girðing er í við lengri og um 15 fðm breið, griðing c er nál 11 fðm. breið, d 7 fðm. breið, en e 12 fðm. breið, en lengd þessara þriggja er jöfn nál. 22 fðm. Girðingin f er nál. 15 fðm. löng og fðm. breið. Hringurinn I er um 6 fðm í þvermál, en hringurinn 2 um fðm. Mælingin er eigi nákvæm, því garðarnir eru að nokkru leyti mældir með, takmörk þeirra eru víða allöglögg. Þeir eru niðursokknir og fornlegir. Þó eru þeir miklir fyrirferðar, og auðséð, að í fyrstu hafa þeir ekki verið smásmíði. Ekki er sjáanlegur aldursmunur á þeim, nema ef girðing f skyldi geta álitist einna nýlegust. Þó er það næstum furðulega mikið, ef allar girðingarnar hafa verið í rækt undir eins og garðarnir milli þeirra hlaðnir til skýlis. Hitt má og hugsa sér, að þó er vöxtur þvarr í einni girðingunni, hafi hún verið lögð niður eða látin hvílast, en önnur tekin í staðin. Það er heldur ekki víst, að hér hafi eingöngu verið stundur hörrækt: kornyrkja gat verið meðfram. Til hvers smágerðin (hringarnir) hafa verið notaðir, er ekki hægt að segja."

**Heimildir:**Ö-Bergþórshvoll, 2; Brynjólfur Jónsson: Árbók 1900, 4-5; ÁG: Friðlýsingarskrá, 65

### **RA-134 Káragerði**

Hjáleiga Bergþórshvols 1709. "... [jörðin] komin í byggð ekki síðar en um 1600." SB IV, 308  
1921: Tún 1,3 ha, þar af 1 ha sléttaðir, garðar 1050 m<sup>2</sup>. Tún er þar nú 12 ha. SB IV, 308

**RA-134:001 Káragerði** bæjarhóll bústaður

"Vestan við bæjarhólinn er smábýlið Káragerði sem hefur óskipt beitiland með Bergþórshvoli." Segir í örnefnaskrá Bergþórshvols

**Heimildir:**Túnakort 1921; Ö-Bergþórshvoll, 2

### **RA-135 Arnarhóll**

15 hdr 1709. Tvíbýli til 1956.

1709: "Engjaslættum spillir bæði vatn og sandfjúk." JÁM I, 181. 1921: Vesturbær: Tún 4 ha, þar af 3,5 ha sléttaðir, garðar 992 m<sup>2</sup>. Austurbær: Tún 2 ha, þar af 1,5 ha sléttaðir, garðar 1325 m<sup>2</sup>. "Jörðin er meðalstór og grösuð, þurrlendi orðið að verulegu leyti eftir framræslu. Votlendi næst fjörusandi og erfitt að ræsa fram vegna hallaleysis." SB IV, 309

**RA-135:001 Arnarhóll** bæjarhóll bústaður

"Bæjarstæðið hefur verið hið sama og nú frá fornu fari." Segir í Sunnlenskum byggðum

**Heimildir:**SB IV, 309; Túnakort 1921

### **RA-136 Miðkot**

12 hdr 1709. Breiðabólstaðakirkjueign.

1709: "Jörðunni spillir sands og vatns ágangur so sem á Arnarhóli. JÁM I, 182. 1921: Tún 3,7 ha, þar af 2,5 ha sléttaðir, garðar 1692 m<sup>2</sup>. "Jörðin er ferkar lítil en grösug og nú orðin sæmilega þurr, skjóllítill." SB IV, 310

**RA-136:001 Miðkot** bæjarhóll bústaður

"Bærinn hefur alltaf verið á sama bæjarhólum, svo til á sama stað." SB IV, 310

**Heimildir:**SB IV, 310; Túnakort 1921

### **RA-137 Skipagerði**

7 hdr. 1709. Ystakot og Skipagerði eru ein og sama jörðin en með tveimur bæjum og hafa skift túnum og engjum 1709. JÁM I, 185-186. Jörðini skipt upp árið 1936. SB IV, 312

1921: Tún 3,3 ha, þar af 3 ha sléttaðir, garðar 1060 m<sup>2</sup>. "Jörðin er landlítill, grösug og sæmilega þurrland nú orðið." SB IV, 312-13.

**RA-137:001** *Skipagerði* bæjarhóll  
**Heimildir:**Túnakort 1921

### **RA-138 Yztakot**

3 hdr. 1709. Ystakot og Skipagerði eru ein og sama jörðin en með tveimur bæjum og hafa skift tünnum og engjum 1709. JÁM I, 185-186.

1921: Tún 1,6 ha, þar af 1 ha sléttaðir, garðar 990 m<sup>2</sup>. "Jörðin er landlítill, grösug og nú sémilega þurrland, skjóllítill." SB IV, 311

**RA-138:001** *Yztakot* bæjarhóll bústaður  
Bærinn hefur staðið á sama stað frá elstu manna minnum." Segir í Sunnlenskum byggðum  
**Heimildir:**SB IV, 311; Túnakort 1921

### **RA-139 Akurey**

25 hdr. 1709. Breiðabólstaðarkirkjueign. Ein hjáleiga var heima við bæinn en var hún farin í eyði 1847. Jörðinni skipt upp 1950 í Akurey I og II og Ólafsvelli.

1709: "Tünnum spillir árlega sandur, sem fýkur á í veðrum. Engjaslægjur eru mjög af sér gengnar og spretta lítið, sem menn meina orsakist af frosti og vorþurrkum; þar til er heyskur mjög ljettur." JÁM I, 186. 1921: Vesturbær: Tún 3,4 ha, þar af 3 ha sléttaðir, garðar 1490 m<sup>2</sup>. Austurbær: Tún 3 ha, þar af 2 ha sléttaðir, garðar 1030 m<sup>2</sup>. Akurey I: "Jörðin er vestari hluti Akureyjartorfunnar, fremur landlítill en þurrland og góð til ræktunar. Hagar sémilegir." Akurey II: "Jörðin er fremur mýrland og var blaut, en hún hefur nokkuð verið þurrkuð upp á síðustu árum og er vel fallin til ræktunar." SB IV, 314-316

**RA-139:001** *Akurey* bæjarhóll bústaður  
**Heimildir:**Túnakort 1921

### **RA-140 Fíflholt vestara**

20 hdr. 1709, Skáholtskirkjueign. Ekki ljóst hvort kirkjur eru í báðum Fíflholtum. "[1367]: xvij. Mariukirkia j fíflholte a ij kyr oc vj ær Hier er vilchins maldage lijka fyllre; Hítardalsbók, sjá [1387]." DI III 216. "[1387]: LVIII. Fíjflholte. Mariukirkia j fíflholte a .ij. kyr oc vj ær kiertistiku eina. krossa. ij. alltarisklædi eitt med dvki. kluckur. iij. paxspialld. glodarkier. sacrarium mvvnlaug. þangad skal syngia annann hvern dag helgann." DI III 404 " 1397: "[til Ámúlastaða] liggia vnder .iij. bær firir austan affall ad tiundumm oc lysitollumm oc odrum skylldumm. nema j fíflholtumm. Þar taka bændur heima tiund syna Þuiat Þar erv vtkirkjur." DI IV 87-88

Hjáleiga 1709 Fíflholtshjáleiga byggð um 1640.

1709: "Engjaslættur eru slæmar og ljettar." JÁM I, 185. 1921: Tún 6,9 ha, þar af 4 ha sléttaðir, garðar 2024 m<sup>2</sup>. "Jörðin er fremur víðlend, um 450 ha., grösug og sémilega þurrland." SB IV, 317

**RA-140:001** *Fíflholt vestara* bæjarhóll bústaður  
**Heimildir:**Túnakort 1921

**RA-140:002** heimild um útkirkja  
FÍFLHOLT Í VESTUR LANDEYJUM (R) - Maríu - HÁLFKIRKJA

[1367]: xvij. Mariukirkia j fíflholte a ij kyr oc vj ær

Hier er vilchins maldage lijka fyllre; Hítardalsbók, sjá [1387]; DI III 216

[1387]: LVIII. Fíjflholte.

Mariukirkia j fíflholte a .ij. kyr oc vj ær kiertistiku eina. krossa. ij. alltarisklædi eitt med dvki. kluckur. iij. paxspialld. glodarkier. sacrarium mvvnlaug.

Þangad skal syngia annann hvern dag helgann. Máld DI III 404  
[1397]: portio Ecclesiae vmm .vij. ar .ij. kugilldi er Ormur Haflidason lauk fyrir sig oc Hollu Biarnadottur.  
enn Loptr Þo[r]steinsson tok ad sier ad svara ollu þui sem meira er ad svara kirkiunni; DI IV 79-80  
1397: [til Ámúlastaða] liggia vnder .iiij. bæer fyrir austan affall ad tiundumm oc lysitollumm oc odrum  
skylldumm. nema j fiflholltumm. Þar taka bændur heima tiund syna Þuiat Þar erv vtkirkiur; Máld DI  
IV 87-88 [Ámúlastaða]  
{1598: hálfkirkja; AM 263 fol. bl. 58}

### **RA-141 Fíflholtshjáleiga**

Hjáleiga Fíflholts, byggð um 1640. JÁM I, 185. Jörðin heitir nú Lækjarbakki.  
1921: Tún 5,4 ha, þar af 4 ha sléttaðir, garðar 1400 m<sup>2</sup>. "Jörðin er meðaljörð, grasgefin og þurrland,  
töluvert mólendi." SB IV, 318

**RA-141:001** *Fíflholtshjáleiga* bæjarhóll bústaður  
"Bærinn er talinn hafa verið alltaf á sama stað." Segir í Sunnlenskum byggðum  
**Heimildir:**SB IV, 318; Túnakort 1921

### **RA-142 Gerðar**

15 hdr., 1709.  
1709: "Landþröng er hjer næsta mikil og nýtur jörðin annarra til beitar, hvað nágrannar hafa hingað til  
liðið betalingslaust, annars halda menn þessi jörð bygðist ekki." JÁM I, 184. 1921: Vesturbær: Tún 5,1 ha,  
þar af 3 ha sléttaðir, garðar 1564 m<sup>2</sup>. Austurbær: Tún 3,7 ha, þar af 2 ha sléttaðir, garðar 1464 m<sup>2</sup>.  
"Jörðin er meðalstór, grösug, þurrland að kalla, skjólgóð vetrarþétt sáemileg." SB IV, 319

**RA-142:001** *Gerðar* bæjarhóll bústaður  
**Heimildir:**Túnakort 1921

### **RA-143 Fíflholt eystra**

40 hdr 1709, þingstaður. Ekki ljóst hvort kirkjur eru í báðum Fíflholtum. "[1367]: xvij. Mariukirkia j  
fíflholte a ij kyr oc vj ær Hier er vilchins maldage lijka fyllre; Hítardalsbók, sjá [1387]." DI III 216.  
"[1387]: LVIII. Fíjflholte. Mariukirkia j fíflholte a .ij. kyr oc vj ær kiertistiku eina. krossa. ij.  
alltarisklædi eitt med dvki. kluckur. iiij. paxspialld. glodarkier. sacrarium mvvnlaug. þangad skal syngia  
annann hvern dag helgann." DI III 404 " 1397: "[til Ámúlastaða] liggia vnder .iiij. bæer fyrir austan affall ad  
tiundumm oc lysitollumm oc odrum skylldumm. Þar taka bændur heima tiund syna  
Þuiat Þar erv vtkirkiur." DI IV 87-88  
Hjáleigur 1847 Norðurhjáleiga og Suðurhjáleiga.  
1921: Tún 4,3 ha, þar af 3 ha sléttaðir, garðar 1400 m<sup>2</sup>. "Jörðin er landmikil, grösug og nú þurrland að  
kalla." SB IV, 320

**RA-143:001** *Fíflholt eystra* bæjarhóll bústaður  
**Heimildir:**Túnakort 1921

**RA-143:002** heimild um útkirkja

FÍFLHOLT Í VESTUR LANDEYJUM (R) -Stefáni - HÁLFKIRKJA

[1367]: xviii. Stephanus kirkia j fíflholte a ku eina. iiij ær og hundrad vadmala  
les vilchinsbok; Hítardalsbók DI III 216  
1397: a kv eina

Þangad skal syngia annann hvern dag helgann; Máld DI IV 80  
1397: [til Ámúlastaða] liggia vnder .iiij. bæer fyrir austan affall ad tiundumm oc lysitollumm oc odrum  
skylldumm. nema j fiflholltumm. Þar taka bændur heima tiund syna Þuiat Þar erv vtkirkiur; Máld DI

IV 87-88 [Ámúlastaða]

[1491-1518]: Fíflholt.

Kirkian í Fíflholte á 1 kú og 4 ær. Máld DI VII, 40 [Lbs 108 4to, bl. 560 eftir bók skr. 1606 - gæti líka verið Maríukirkjan]

{ 1598: hálfkirkja; AM 263 fol. bl. 58 }

**RA-143:027** *Lögréttubalar* örnefni þingstaður

KK: "Í Fíflholte hefur verið reynt að finna þingstað Höskuldar hvítanesgoða, sem getið er um í Njálu, en er það eftir hugmynd Páls í Árkvörn. Sennilega eru til þess engin rök. ... ekkert annað sem minnir á gamalt þinghald en 3-4 lágar hæðir eða þúfur í túninu, skildar að með smábilum, 12-16 álna langar og nokkurra álna háar og kallast lögréttubalar eða lögréttugarðar. Sennilega er í nafninu aðeins minning um að þar hafi þinghúsið fyrrum verið (á síðustu öld t.d.)."

**Heimildir:**KK I, 187

## **RA-144** *Norðurhjáleiga*

Hjáleiga Fíflholts eystra, fyrst nefnd 1847. Búskapur lagðir niður um 1950, jörðin nytjð frá Hátúni. 1921: Tún 4,5 ha, þar af 3 ha sléttaðir, garðar 1450 m<sup>2</sup>.

**RA-144:001** *Norðurhjáleiga* bæjarhóll bústaður

**Heimildir:**Túnakort 1921

## **RA-145** *Suðurhjáleiga*

Hjáleiga Fíflholts eystra, fyrst nefnd 1847. Jörðin heitir nú Hátún. Þarna var tvíbýli en búskapur lagðist niður á eystri partinum 1961.

1921: SI: Tún 1,5 ha, þar af 1 ha sléttaðir, garðar 1000 m<sup>2</sup>. SII: Tún 2 ha, þar af 1,5 ha sléttaðir, garðar 988 m<sup>2</sup>. "Þetta er fremur landlítill jörð, grösug og má teljast þurrland, skjóllítill." SB IV, 321

**RA-145:001** *Suðurhjáleiga* bæjarhóll bústaður

**Heimildir:**Túnakort 1921

## **RA-146** *Berjanes*

20 hdr., 1709. Jarðarinnar getið í Njálu, ÍF XII, 161. Kuml hefur fundist á jörðinni.. Skáholtskirkjueign. [1179]: Jarðarinnar getið í máldaga kirkjunnar í Ey. DI I 257 1709 er eyðhjáleigan Berjanesháleiga á jörðinni en 1847 eru háleigurnar tvær Stífla og Austurháleiga. JÁM I, 178, JJ, 30.

1709: "Hagar þessarar jarðar eru mestallir foreyddir af sandfjúki, sem árlega yfirgengur, stundum meira, stundum mina eftir veðuráttu háttalagi, og liggur landið undir meiri spjöllum, sjerdeilis túnin." JÁM I, 178. 1839 "Tún stór og greiðfær, útslægjur lítillfjörlegar, hagar góðir. Undirorpin skemmdum af sandfoki." SSR, 98. 1921, Berjanes með háleigu: Tún 11 ha, þar af 9 ha sléttaðir, garðar 1935 m<sup>2</sup>. "Jörðin mun vera að víðáttu um 1100 ha., auk land í Affallsfarvegi. Uppblástur hefur gengið suður og suðvestur eftir Berjaneslandi og eytt um helmingi graslendis. Belti vaxin grasi og víðirunnum liggur upp með Affalli. Vestari hluti landareignarinnar er mýrlendur og er þar góður bithagi." SB IV, 324

**RA-146:001** *Gamla Berjanes* bæjarhóll bústaður

"[Bærin] stóð í öndverðu miklu austar í landinu, þar sem heitir Gamla-Berjanes." Segir í Sunnlenskum byggðum "Upp af Fitjunum og nær bæjunum er sandur, í honum eru tvær grasflesjar, sú syrðri heitir Gamla-

Berjanes, og eru það munnmæli, að þar hafi bær staðið, þótt þess sjáist nú engin merki." Segir í örnefnaskrá

**Heimildir:**SB IV, 324; Ö-Berjanes og Stífla, 1

**RA-146:012** kuml legstaður

Bærinn í Berjanesi í Vestur-Landeyjum stóð áður austar og nær Affallinu en hann gerir nú. Hann var færður vegna uppblástrar, og standa rof og melar eftir. Árið 1912 bárust safninu eftirtaldir gripir, er blásið hafði upp í Gamla-Berjanesi: Tvær kúptar nælur, Rygh 652 og 654, afbrigði Smykker 51c. Engin fundaratvik eru kunn, en tvær kúptar nælur, sem saman finnast, er heimilt að telja kumlfund, þegar ekkert afsannar, að svo sé.

**Heimildir:**KEKH, 31

## **RA-147 Stífla**

Hjáleiga Berjanes 1847

1921: Tún 1,8 ha, garðar 1200 m<sup>2</sup>. "Jörðin er lítil, þurrland frá fornu fari, á land með svokölluðu Eyjarfljóti ... Nú orðið er landið allt þurrland eftir framræslu." SB IV, 323

**RA-147:001** *Stífla* bæjarhóll bústaður

**Heimildir:**Túnakort 1921

## **RA-148 Austurhjáleiga**

Hjáleiga Berjanes 1847. Í byggð fyrir 1700, þá kölluð Berjanes-hjáleiga.

1921: Tún 3,4 ha.

**RA-148:001** *Austurhjáleiga/Berjanes* bæjarhóll bústaður

*hjáleiga*

"Austast í túninu eru gamlar tættur. Þar stóð bær, sem hét Berjanes-hjáleiga, og var hann í byggð fram yfir síðustu aldamót." Segir í örnefnaskrá

Hjáleigan fór í eyði á fardögum 1698, byggð var ætíð stopul. "Þessi hjáleiga kann ekki aftur að bygjast sökum ágángs af sandi og aðþrengsla á heimajörðunni."

**Heimildir:**JÁM I, 178-179; Túnakort 1921; Ö-Berjanes og Stífla, 1

## **RA-149 Ey**

Jarðadýrleiki talin 60 hdr., 1709. Breiðabólstaðarkirkjueign. Bænhús var á jörðinni. "[1179]: Pétrs kirkia i Ey a x. hundraþ i heima landi ku ok ær .vij. ok kluckur fimm ok tiölld um alla kirkiu. ok allan sinn buning. ... Heima skal tiund heima manna. ok af strandarhofði. ok or berianesi." DI I 257

"[1367]: xv. Peturskirkia j Ey a xc j heimalande. vj ær oc ij kyr." DI III 216 "[1371]: LVII. Ey. Peturskirkia j Ey a xc j heimalande." DI III 263-264; DI IV 79

1703 er Brók hjáleiga frá jörðinni en 1847 er jörðin orðin lögbýli. JÁM I, 176; JJ, 30. Húsmannsbýlið Hagi var í bygð á jörðinni 1910-1915. Þrúbýli var á jörðinni um 1900.

1709: "Högum jarðarinnar hefur sandfjúk stórum spilt, sjerdeilis í 20 ár, er menn til minnast, og meinast helmingur af högunum eyddur, jafnvel þeim bestu, liggur og so hitt land jarðarinnar undir spjöllum." JÁM I, 177. 1921: Vesturbær: Tún 5 ha, þar af 4 ha sléttaðir, garðar 1195 m<sup>2</sup>. Miðbær: Tún 3,8 ha, þar af 3 ha sléttaðir, garðar 1166 m<sup>2</sup>. Austurbær: Tún 3,9 ha, þar af 3 ha sléttaðir, garðar 1582 m<sup>2</sup>.

**RA-149:001** *Ey* bæjarstæði bústaður

**Heimildir:**Túnakort 1921

**RA-149:002** heimild um útkirkja

EY Í LANDEYJUM (R) (BREIÐABÓLSTAÐARÞING) - Pétri - HÁLFKIRKJA

[1179]: Pétrs kirkia i Ey a x. hundraþ i heima landi ku ok ær .vij. ok kluckur fimm ok tiölld um alla kirkiu. ok allan sinn buning.

þar skal syngia af breiðabolstað annan hvern dag loghelgan messo . ok enn fíorþa hvern ottu song ok kaupna fíorum morkom vaðmala



ok lysa firi alla helga daga fra Mariu messu unz liðr paskaviku  
Heima skal tiund heima manna. ok af strandarhofði. ok or berianesi  
Eigi skal prestur skylldr at kaupa tíðir ef hann a allt land ok syngi hann sialfr heima  
hvert haust skal giallda tvævetran gellung á breiðabolstað; Máld DI I 257  
[1367]: xv. Peturskirkja j Ey a xc j heimalande. vj ær oc ij kyr.

Pesse ber og saman við Vilchinzbok. vtann Vichinsbok er fillre; Hítardalsbók DI III 216  
[1371]: LVII. Ey.

Peturskirkja j Ey a xc j heimalande. vj ær oc ij kyr. kluckur .v. tiolld vmmhverfis kor. rodakross. Pieturs  
lykneski. kiertistikur. iij. alltaraklædi eitt. glitadann dvk sæmiligann oc tuo liettare. ij spiolld. sacrarium  
mvvnlaug. kiertastock.

Þar skal syngia annann hvern dag helgan af Breiðabolstað.

lvka presti. ij. merkur.

portio hefur þar oll nidur fallid firi kirkiu vppgiord er Einar liet giora. Vilchinsbók DI III 263-264; DI  
IV 79

{ 1598: hálfkirkja; AM 263 fol. bl. 58, 59 }

1709: Hjer hefur nokkru fyrir elstu manna minni bænhús (hálfkirkja) verið, er nú af felt og aldri  
embættisgjörð flutt; JÁM I: 176

#### **RA-149:030** *Grænhólar* 5 tóftir þingstaður

"Norðaustan við Fljótið eru gamlar tættur, sem heita Grænhólar." Segir í örnefnaskrá. MÞ: "... [tóftirnar]  
eru úti í högum, um 1 1/2 km. fyrir austan-landnorðan bæinn. ... vísuðu þeir Eyjar-bændur mjer á staðinn,  
sem er í þeirra landareign, og var nú orðinn innan eða norðan sandgræðslugirðingar, er hjer var gerð  
síðastliðið sumar."

MÞ" Staðurinn sem tóftirnar eru á, er þýfð, vallendiskend flatneskja, dálítið sandorpin, því að  
upplásturinn mikli, milli Þverár og Affalls, er skammt norða- og austanvið."

MÞ: "Staðurinn er vestan-við Fljótsbotna, upptök Eyjarfljóts. Tóftirnar eru í tveim stöðum, þjett  
vestan-

við veginn, sem þar liggur suður frá þjóðveginum, að Grænhólavaði á Eyjarfljóti, er vaðið skamt suður frá  
syðri tóptunum. ... Staðurinn hefir verið varin; eru forn garðlög skamt (um 34 m) frá tóptunum að norðan-  
og vestanverðu, og alllangt frá þeim að sunnan-verðu, en fljótið hefur verið að austanverðu. ... Fleiri  
afarlöng og fornleg garðlög eru hjer hjá. - Milli þeirra tveggja staða, sem tóftirnar eru á, eru 54 m. Syðri  
tóftirnar snúa í suðaustur - norðvestur, eru 2 samhliða, 20m. að lengd og um 6 m. að breidd hvor; þær  
standa saman og eru dyr á norðvestur-endum. Við suðurhlíð hinnar syðri er þriðja tóptin. Hún skiptist í  
tvent; er eystri hlutinn kringlóttur, um 8 m í þverm., en hinn vestari ílangur og er 4 1/2 m. skemri vestur en  
löngu tóftirnar. Fyrir dyrum sjest ekki vel. Nyrðri tóftirnar eru tvennar og mynda rjett horn sín á milli.  
Snýr ein suðaustur-norðvestur, er 19. m löng og um 6 1/2 m að breidd; skiptist í tvennt af þvervegg í miðju  
og eystri eða syðri hlutinn, jafnvel einnig í tvent aptur, en óljóst er það. Dyr eru á norðvesturgafli.  
Suðvestan við þessa tópt er syðst nokkur pallur, um 13 m. að lengd og um 6-7 m. að breidd. En tvær eru  
norðaustur - suðvestur. eru þær samhliða, en mislangar, hin syðri er 15 m. löng og hin nyrðri 11m., en  
breidd beggja saman er 11m. Dyr á suðvesturgöflum. Um 4m. breidd sund er í milli hinnar stöku og  
þessara tveggja. Um 14m. suðvestar en nyrðri tóftirnar er mjög ógreinileg, kringlótt tópt, um 10 m. að  
þverm. - " "Í þeim eru sjáanlegar leifar eftir gömul mannvirki, a.m.k. fimm tættur. Hefur verið gizkað á  
að þar hafi verið þingstaður ..." segir í örnefnaskrá.

**Heimildir:** Ö-Eyjahverfi, 1; MÞ: "Hvítanes", 7-8; ÁG: Friðlýsingarskrá, 66

#### **RA-150** *Brók*

Hjáleiga Eyjar 1709, en lögbýi 1847. Breiðabolstaðarkirkjueign. 1709 stóð býlið rétt við túnið á Ey. JÁM  
I, 177; JJ, 30 Í örnefnaskrá kemur fram sú tilgáta að nafnið hafi afbakast úr orðinu Brok samanber  
Brokkfifa. Ö-

Eyjahverfi, 1. Jörðin heitir nú Hvítanes.

1921: Tún 3 ha, þar af 2 ha sléttaðir, garðar 1330 m<sup>2</sup>. "Jörðin er lítil, um 200 ha., þurrland og góð til  
ræktunar, en hluti hennar þó sendinn." SB IV, 329

#### **RA-150:001** *Brók* bæjarhóll bústaður

**Heimildir:** Túnakort 1921

## RA-151 Hemla

20 hdr 1709. Kuml fundist á jörðinni. Í lok 17. aldar var tvíbýli á jörðinni og var Hemluháleiga þá í byggð.

1709: "Fyrir 7 árum fóðraðist á allri jörðinni xix kúa þungi. Túni, engjum og högum spillir sandfjúk stórkostlega." JÁM I, 203. 1921: Tún 8,2 ha, þar af 6,2 ha sléttaðir, garðar 2540 m<sup>2</sup>. 1839: "Jörðin var einhver með betri jörðum, en er nú mjög af sér gengin að túni, engjum og högum af sandfoki, sem komið hefur innan af Staðaraurum." SSR, 98. 1948: "Upp frá því [lok 17. aldar] og eitthvað áður fór að bera á uppblæstri, sem eyðilagði jörðina smátt og smátt, þar til 1928, að hið uppblásna land var friðað og nokkru sáð af melfræi fyrsti árin á eftir." Ö-Hemla, 1 "Jörðin er mjög stór, yfir 1000 ha. með eyðibýlinu Skeið, sem liggur framan við Þverá og tilheyrir Hvollhreppi, en er eign Hemlubónða ... Jörðin liggur að Þverá að vestan, en Fljótshlíðarhreppi að ofan. Flatlend, en þúrlend með Þverá." SB IV, 330

### RA-151:001 Hemla bæjarhóll bústaður

"Bærinn hefur staðið næstum á sama stað frá fyrstu tíð." Segir í Sunnlenskum byggðum

**Heimildir:** SB IV, 330; Túnakort 1921

### RA-151:013 kuml legstaður

"Um 185 m norðaustan við túnið í Hemlu er hóll, sem heitir Norðastihóll eða Grýluhóll. var fyrrum allmikill og samfelldur, en er nú uppblásinn og rofinn víða. Á hólnum hafa fundizt tvö kuml, 1932 og 1937, og voru allmjög blásin. Matthías Þórðarson rannsaði bæði kumlin."

"1. kuml. Fyrra kumlið var í lægð norðaustan við hólstrýtuna og svo blásið, að

ill var að greina lögun þess. Grjótlaut virðist það hafa verið. Í því var beinagrind úr unglingspilti. Hann hafði legið á hægri hlið en hallast nokkuð aftur á bakið. Fætur vissu í norður, höfuð í suður. Dálítið krepptur um hné og mjaðmir. Vinstri handleggur og hönd höfðu legið niður eftir síðu og mjöðm. - Um 1 m norður frá fótum mannsins var beinagrind úr hesti og 2-3 m suðaustan við hann enn önnur. Báðar munu vera úr hestum, er heygðir hafa verið með manningum. Haugfé (6. mynd): 11328. Spjót, K-gerð, Sverd 21, 39 sm að l., lá hjá fótleggjum mannsins. 11329. Öxi lítil, K-gerð, Sverd 42.

11330. Skjaldarbóla, Rygh 562. Skjöldurinn hafði sýnilega verið lagður yfir höfuð líkinu, því að bólan lá ofan á hauskúpunni. 11331. Hnífur allstór. 11332. Heinbrýni lítið með gati. 11333. Blýmet hálfkúlulagað, 22.972 g að þyngd. 11334. Sörvistala óheil, lítil, úr grænu gleri. 11335. Kambur, lítilfjörlegar leifar með kroti, hefur verið einraða og járnnelgdur. 11336. Spýta, lítil og ómerk. 11337. Fjórir jaspismolar, rauðleitir, vafalaust eldfæri. Smáhlutirnir 11332-37 (þó ekki 11336) lágu allir í beltisstað og munu hafa verið í þússi mannsins. Við belti hans hafði og hnífur og verið. 11339. Járnmeil með hringum. 11340 Gjarðarhringja. - 11339-40 fundust með nyrðri hestinum. 11341. Brot af hringjum og nöglum úr söðli, fundust hjá hinum hestunum. 11342. Járnsmolar og ryðkekkir, ókennilegir.

Um 1 m austur frá syðri hrossbeininum fannst dálítið brot af skeifu (Þjms. 11343), sem virðist munu hafa verið fjórboruð og fremur veigalítil. Þessa skeifu taldi Matthías Þórðarson til kumlsins, en varla fær það staðizt, svo sem er að vikið síðar (bls. 259).

2. kuml. Síðara kumlið er litlu sunnar, annari lægð á hólnum. Í því var beinagrind heil, en svo fúin að beinin urðu ekki hirt. Gröfin hafði snúið A-V, höfuð í vesturenda. Umhverfis beinagrindina vottaði glögggt fyrir því, að líkið hafði verið jarðað í kistu, 1.70 m að l., að l.,40 sm að br.,jafnvíðri í báða enda. Líkið hafði verið lagt á bakið, en þó meira á hægri hlið, andliti og tám snúið til suðurs og fætur dálítið krepptir um hnén. Leit helzt út fyrir, að kistan hefði verið ívið of þröng á alla vegu. Hendar lágu saman niður yfir kviðinn. Engir naglar fundust."

**Heimildir:** KEKH, 31-33

## RA-152 Strandarhöfuð

Jarðadýrleiki óviss 1709 talin 20, 15 eða 12 hdr. Breiðabólstaðakirkjueign. [1179]: Jarðarinnar getið í máldaga kirkjunnar í Ey. DI I 257 1709 er eyðihjáleigan Strandarhöfuðshjáleiga í túninu. Jörðin heitir nú Strandarhöfði.

1709: "Á túnið fýkur sandur og liggur undir spjöllum." JÁM I, 202. 1839: "Þýft og lítið tún, litlar

útslægjur, sæmileg hagajörð." SSR, 98. 1921: Tún ha, þar af ha sléttaðir, garðar m2. "Þetta er efsti bær í Strandarhverfi, fremur landlítill mýrarjörð, en þó er hluti hennar þurrhendur frá fornu fari. Grasgefin. Nokkuð af landinu ræst fram og ræktað. Hagar góðir." SB IV, 331

**RA-152:001** *Strandarhöfuð* bæjarhóll bústaður  
"Bæjarhús munu hafa staðið alla tíð á sama stað." Segir í Sunnlenskum byggðum  
**Heimildir:**SB IV, 331; Túnakort 1921

**RA-152:011** kuml legstaður  
"Í júlí 1951 rannsaði ég stað, þar sem Jónas bóndi Magnússon á Strandarhöfði hafði fundið beinaleifar við jarðýtuvinnu í flagi. Beinir fundust þar sem heitir Markhóll, rétt á bakka Fljótsvegur, 4-500 m frá bænum, milli hans og Strandarhjáleigu."  
"Jarðvegur var sandur og mold, engir steinar, enda grjótaust í Landeyjum, en í 1 m dýpt hreinn sjávarsandur. Mannabeinin voru sýnilega úr lagi færð fyrir löngu og lágu því mjög óreglulega. Við rannsóknina sást þó, að þarna hafði verið tekin gröf, um 1,70 m að l., 70 sm að br. og 90 sm djúp aftast, en grafarbotni hallaði mikið upp frá fótenda. Gröfin snéri A-V, og hafði höfuð mannsins verið í vesturenda. Það sást af fótbeinum í austurenda grafar, og voru þau ein óhreyfð beinanna. Þar var og einn lítill jármoli ókennilegur og tréleifar með. Annað fannst ekki. Staðurinn er eðlilegur fornaldarkumli, og jármolinn með tréleifunum bendir fremur til, að eitthvað gripakyns hafi verið í gröfinni. Því er hún hér í kumlatali."  
**Heimildir:**KEKH, 34

## **RA-153 Strönd**

20 hdr 1709, þá fimm hjáleigur á jörðinni, Brandshjáleiga (Strandarhali), Einarshjáleiga, Stekkjargerði, Stóraholt og Gamlasel, allar í eyði. Ekki er ljóst hvort nokkur þeirra er sama og Strandahjáleiga RA-154 og því eru þær allar skráðar hér.  
1921: Vesturbær: Tún 3,2 ha, þar af 1 ha sléttaðir, garðar 1770 m2. Austurbær: Tún 28 ha, þar af 1,8 ha sléttaðir, garðar 1280 m2. "Jörðin er með stærstu jörðum í Vestur-Landeyjarhreppi, að mestu leyti mýrarjörð og var volend fyrr á árum, en hefur nú verið þurkuð upp." SB IV, 333

**RA-153:001** *Strönd* bæjarhóll bústaður  
**Heimildir:**Túnakort 1921

## **RA-154 Strandarhjáleiga**

Hjáleiga Strandar.  
1921: Tún 3 ha, þar af 2 ha sléttaðir, garðar 1075 m2. "Jörðin er frekar landlítill mýrarjörð en nokkuð hefur verið þurrkað upp og er það land sæmilegt till ræktunar. Engjar voru áður snöggar og blautar en hafar góðir." SB IV, 332

**RA-154:001** *Strandarhjáleiga* bæjarhóll bústaður  
**Heimildir:**Túnakort 1921

## **RA-155 Kálfstaðir**

10 hdr 1709, þá hálf jörðin í eyði.  
1921: Tún 8,6 ha, þar af 3,2 ha sléttaðir, garðar 1620 m2. "Frekar landstór mýrarjörð að mestu óuppþurruð. Sunarhagar góðir og áður voru sæmilega grasgefnar engjar á meðan áveita var tekin úr þverá." SB IV, 334

**RA-155:001** *Kálfsstaðir* bæjarhóll bústaður  
"Byggingar allar voru fluttar austur á Fljótsvegsbakka í suðaustur frá gamla bænum 1957-1958." Segir í Sunnlenskum byggðum

Heimildir:SB IV, 334; Túnakort 1921

## RA-156 Forsæti

Jarðadýrleiki talinn 20 hdr. 1709. Breiðabólstaðarkirkjueign. Hálfkirkja var á jörðinni. "[1332]: þangat [til Skúmsstaða] liggja xj bæier að tjunnum og lysitollum. af forsæti at halfu." DI II 690 Jörðin á ítak annað hvert ár í Vestara Fíflholtslandi.

1921: Tún 3,5 ha, þar af 2,8 ha sléttaðir, garðar 1459 m<sup>2</sup>. "Forsæti er landstór mýrarjörð og blaut, þar sem enn er óþurruð upp. Annars staðar góð til ræktunar." SB IV, 335

**RA-156:001** *Forsæti* bæjarhóll bústaður

"Byggingar hafa alltaf staðið á sama stað en íbúðarhús byggt árið 1963 var flutt skammt austur fyrir gamla bæinn." Segir í Sunnlenskum byggðum

Heimildir:SB IV, 335; Túnakort 1921

**RA-156:002** heimild um útkirkja

FORSÆTI Í VESTUR LANDEYJUM (R) - SKÚMSSTAÐAÞING - HÁLFKIRKJA

[1332]: þangat [til Skúmsstaða] liggja xj bæier að tjunnum og lysitollum. af forsæti at halfu; Máld DI II 690

## RA-157 Hraukur

Byggð úr landi Forsætis. Jörðin heitir nú Lindartún.

1921: Tún 2,1 ha, þar af 1,8 ha sléttaðir, garðar 1200 m<sup>2</sup>. "Jörðin er landlítil og var áður mjög blaut mýrarjörð en hefur nú verið mikið þurruð upp og er góð til ræktunar." SB IV, 336

**RA-157:001** *Hraukur* bæjarhóll bústaður

Heimildir:Túnakort 1921

## RA-158 Álfhólar

38 hdr 1709/1648, öll jörðin en hún skiptist í þrjú býli, tvö býli standa saman á sameiginlegu túni en einn stendur spölkorn þar frá og kallast Álfhólahjáleiga sjá RA-159. Jörðin nefnd í Njálu XII, 325-328.

Einnig tilheyrir jörðinni hjáleigan Sleif. Bænhús var á jörðinni, rífið 1705.

1709: "Engjalægjur eru á jörðunni litlar, og kaupa ábúendur slægjur ..." JÁM I, 188 1921: Tún 6,5 ha, þar af 6 ha sléttaðir, garðar 3340 m<sup>2</sup>. "Jörðin er landmikil, um helmingurinn mýrledi, hinn hlutinn þurrir móar, vel til fæktunar fallnir." SB IV, 338

**RA-158:001** *Álfhólar* bæjarhóll bústaður

1709: "Jörðunni er sundurskift í 3 býli, standa tveir bæirnir samtýnis heima, ein spöl frá túninu og kallast hann Álfhóla Híáleiga."

Heimildir:JÁM I, 187; Túnakort 1921

## RA-159 Álfhólahjáleiga

Hjáleiga Álfhóla 1709 en var þriðjungur jarðarinnar. JÁM I, 187

1921: ÁI: Tún 1,7 ha, þar af 1 ha sléttaðir, garðar 1240 m<sup>2</sup>. ÁII: Tún 1,9 ha, þar af 1 ha sléttaðir, garðar 1346 m<sup>2</sup>. "Jörðin er landlítil. Um helmingur jarðarinnar er votlend mýri, en hinn hemingurinn þurrlendir móar, vel fallnir til ræktunar." SB IV, 337

**RA-159:001** *Álfhólshjáleiga* bæjarhóll bústaður

"Bærinn hefur staðið á sama stað alla tíð." Segir í Sunnlenskum byggðum  
**Heimildir:**SB IV, 337; Túnakort 1921

**RA-159:002** heimild um útihús  
**Heimildir:**Túnakort 1921

### **RA-160 Sleif**

Hjáleiga Álfhóla 1709, byggð fyrir manna minni. JÁM I, 189. Í eyði nú. SB IV, 338  
1921: Tún 1,2 ha, þar af 0,8 ha sléttaðir, garðar 830 m<sup>2</sup>.

**RA-160:001** Sleif bæjarhóll bústaður  
**Heimildir:**Túnakort 1921

### **RA-161 Sigluvík**

20 hdr. 1709, Breiðabólstaðakirkjueign. Kirkjustaður 1815-1912. 1709 voru þrjár hjáleigur á jörðinni Glæsistaðir (RA-162), Klauf [RA-163] og Bjarnahjáleiga, tvær síðasttöldu hjáleigurnar í eyði. JÁM I, 190. Jörðin í eyði vegna vatnságangs 1930-1939.

1709: "Engijarðarinnar, sem til forna var það besta, liggur nú undir vatni, og næst ekki nema með stórum erfiðismunum, stundum ei itan lítið, þegar vindur heldur ekki vatninu frá. Þar með er heyfallið orðið nú miklu verra. ... Land jarðarinnar er lítið og ærin þröngt." JÁM I, 190. 1921: Tún 1,8 ha, þar af 1,2 ha sléttaðir, garðar 1076 m<sup>2</sup>. "Jörðin er að mestu votlend mýri, nokkuð uppburruð, grasgefin og hafar góðir. Þar sem jörðin liggur mjög lágt, eru erfiðleikar á að ræsa mýrina fram." SB IV, 341

**RA-161:001** Sigluvík bæjarhóll bústaður  
**Heimildir:**Túnakort 1921

### **RA-161:002** heimild um kirkju

"Suðaustur af bænum var gamall Kirkjugarður, og þar var kirkja til 1912." Segir í örnefnaskrá SIGLUVÍK Í VESTUR LANDEYJUM (R) (STÓRÓLFSSHVOLSANNEXÍA)

5.6.1815: Skúmsstaðakirkja færð að Sigluvík; (PP, 62) [biskupsbréf]

8.11.1859: Sigluvíkurþing lögð undir Kross; (PP, 61) [bréf stiftsyfirvalda]

28.5.1910: Vomúlastaða- og Sigluvíkursóknir sameinaðar í eina með kirkju í Akurey; (PP, 61) [stjórnarráðsbréf]

**Heimildir:**Túnakort 1921; Ö-Sigluvíkurhverfi, 1

### **RA-162 Glæsistaðir**

Hjáleiga Sigluvíkur 1709.

1921: Tún 1,9 ha, þar af 1,2 ha sléttaðir, garðar 1100 m<sup>2</sup>. "Frekar landlítil, votlend mýrarjörð, nú uppburruð. Hagar sæmilegir, grasgefnir og ræktunarmöguleikar allgóðir." SB IV, 339

**RA-162:001** Glæsistaðir bæjarhóll bústaður

"Byggingar hafa staðið á sama stað frá upphafi." Segir í Sunnlenskum byggðum

**Heimildir:**SB IV, 339

### **RA-163 Klauf**

Hjáleiga Sigluvíkur 1709, byggðist um 1640-50, en lagðist í eyði um 1700. Var í byggð 1847.

1921: Tún 0,8 ha, þar af 0,4 ha sléttaðir, garðar 1000 m<sup>2</sup>. "Jörðin er landlítil. ... Var áður mjög votlend, en

hefur verið þurrkuð mikið upp." SB IV, 340

**RA-163:001** *Klauf* bæjarhóll bústaður

"Byggingar hafa lengst staðið á sama stað, í norður frá núverandi bæjarhúsum, þar sem nú eru fjárhús." Segir í Sunnlenskum byggðum

**Heimildir:**SB IV, 340; Túnakort 1921

## **RA-164 Klasbarði eystri**

20 hdr. 1709, Skúmstaðakirkjueign. 1709 var þar ein eyðihjáleiga Brinkatóft. Var tvíbýlisjörð um 1900, undir lok 19. aldar fór Valalækur úr Þverá að renna suður um Vestari-Landeyjar og var byggð í Klasbarðahverfi þá dauðadæmd. Í eyði frá 1905. SB IV, 342.

1709: "Fyrir 17 árum fóðraðist á heyjum jarðarinnar xxx kúa þúngi, þar eftir gekk vatn yfir engjarnar úr Rángá (kallað Gljá), er síðan hefur aukist, so nú næst mjög lítið af þeim, nema með stórum bágjendum nokkuð nær vindur heldur vatninu frá, sem sjaldan sker, og er þó heyið sem fæst miklu verra en áður ..." JÁM I, 191

**RA-164:001** *Klasbarði eystri* bæjarhóll bústaður

## **RA-165 Klasbarði vestari**

10 hdr. 1709, Skúmstaðakirkjueign. Klasbarðahjáleiga hjáleiga þaðan og var metin sem þriðjungur jarðarinnar. Í eyði frá 1926.

1709 saman og á RA-164 1921: Tún 0,6 ha, þar af 0,3 ha sléttaðir, garðar 590 m<sup>2</sup>.

**RA-165:001** *Klasbarði vestari* bæjarhóll bústaður

**Heimildir:**Túnakort 1921

## **RA-166 Klasbarðaháleiga**

Hjáleiga Klasbarða vestari, þriðjungur jarðarinnar. "Klasbarðahjáleiga stóð skammt vestan við Vestri-klasbarða, lítil jörð og úr hófi votlend." Í eyði frá 1903. SB IV, 342.

**RA-166:001** *Klasbarðaháleiga* bæjarhóll bústaður

## **RA-167 Skúmstaðir**

60 hdr. 1709, kirkjustaður. c. 1200: Jarðarinnar getið í kirknaskrá Páls biskups, DI XII 6 1201: Þar bjó Árni prestur og bauð Guðmundi Arasyni heim. Sturlunga, 196 "[1332]: Skymstader. Gamall maldagi. Olafs kirkia aa skymstodum a prestz skyllid j heima landi." DI II 690. "[1367]: xix. Olafskirkia a Skumstodum a prestskyllid j heimalande. vj. kugillde." DI III 217 "aq1397: a prestskyllid j heimalandi. vj. kugilldi Þangad ligia .xj. bæer ad tiundumm oc lysitollumm. DI IV 80 1412: "Víg Einars Heriolfs sonar var hann stunginn j hel med knife vpp a uppstigningar dag j kirkiu gardinum a Skumstodum." IA 290 1483: Jörðin Hrossatunga er í Skúmsstaðakirkjusókn. DI VI, 487 "[1491-1518]: Skumstader [Kyrkia ad skumstodum ä prests skyllid I heimalande et cetera." DI VII 39-40 1575: Málragi kirkjunnar DI XV 665. Tvær hjáleigur 1709, Bjarnahjáleiga og Snorrahjáleiga báðar í eyði. 1709: "Reka á jörðin fyrir sínu landi allan, gagnlegan þegar til vill. Skógarítak er jörðunni eignaðþ í Næfurholts landi, sumir segja tvö ... Silúngsveiði er lítil í Skúmstaða vatni ..." JÁM I, 194-195.

1709: "Fyrir 60 eða 70 árum fóðraðist lxxx kúa þúngi, síðan hefur Gljain árum saman vaxið og gengið yfir engjar, og hefur eftir því heyskap rjenað, so nú næst sjaldan nema lítið af því slægjulandi, sem fyrum var hið besta. ... Slægjur eru hjer nokkrar ljeðar ... Engjaslægjum spillir stórlega vatn )Gljain), er áður er um

skrifað, líka hefur Skúmstaða vatn afbrotið meir en hálfar slægjur ..." JÁM I, 194 1921: Tún 1,8 ha allt slétt, garðar 1146 m2.

**RA-167:001** *Skúmstaðir* bæjarhóll bústaður  
**Heimildir:**Túnakort 1921

**RA-167:002** heimild um kirkju  
SKÚMSTAÐIR Í LANDEYJUM (R) -Ólafi (STÓRÓLFSHVOLSANNEXÍA)

c. 1200: Kirknaskrá Páls, DI XII 6

1201: Þar bjó Árni prestur og bauð Guðmundi Arasyni heim; Prestssaga Guðmundar, Sturl, 196 [1332]: Skymstader. Gamall maldagi.

Olafs kirkia aa skymstodum a prestz skyllid j heima landi.

vj. kugilldi. iiij messoklædi. alltaraklædi iij. kantarapur ij. einn slopp. glerglugga iij. kluckur vj. glodarker. vatzketil. kertistikur iiij. skrin med helgum domum oc alltaris stein buinn. kaleka ij. krossa ij med likneskium oc enn adra ij. mariu skriftt. olafs skriftt. thomas skriftt. tabulum yfer alltari. tiolld vond vmmhuerfis kirkiu. munnlaugar ij.

Þangat liggia xj bæier ad tijundum oc lysitollum. af forsæti at halfu; Máld DI II 690 [1367]: xix. Olafskirkia a Skumstodum a prestskyllid j heimalande. vj. kugillde

Þad ber allt saman vid Vilchinsbok; Hítardalsbók DI III 217  
aq1397: a prestskyllid j heimalandi. vj. kugilldi

Þangad ligia .xj. bæer ad tiundumm oc lysitollumm

1397 Jtem [ornamenti, 13 kýr, 40 ásauðar heima, með jörðum 30 kúgildi [eitt handr. hefur jörðinni, sem er líklegra nema kirkjan hafi átt jarðir sem ekki er getið, sem er ólíklegt] , 3 hdr í köplum, 3,5 hdr ófrítt, 9 naut gömul, 3 tvevetur, 30 veturgamlir sauðir, 2 hrútar tvevetrir] Máld DI IV 80

1412: Vig Einars Heriolds sonar var hann stunginn j hel med knife vpp a uppstigningar dag j kirkiu gardinum a Skumstodum; Lögmannsannáll, IA 290

14.6.1483: Jörðin Hrossatunga er í Skúmsstaðakirkjusókn. DI VI, 487

[1491-1518]: Skumstader

[Kyrkia ad skumstodum ä prests skyllid I heimalande et cetera\*

Jn primi voru aa skumstodum bækur xvij ad taulu þær sem hæfar voru mestur partur. xij manada tijder. ottu saungvar oc messur. oc þar til iij skrædur ad auke. iij mesuklæde. fontzklæde oc alltarisklæde. brun oc fordukar. kantra kapa hæf. med silke. enn onnur fordiorfud oc godur hokull. fordiarfadur. einn kaleikur miog losadur. skrij oc ij Glodarkier. alltaris steirnn oc olafz likneski. peturs likneske. laurentius likneske. katrinr oc mariu likneske. kross med understaudum. er þetta allt fordiarfat af vatne oc fua. vj kluckur. ij alltare oc forme oc skrudakista. Máld DI VII 39-40 [Þjks Bps A II, 1, bl. 152-53; AM 263 fol, bl. 31: Lbs 108 4to, bl. 481-82 - [\* er b.v. í 108]

1575: Máld DI XV 665

1709: Hjer er alkirkja oc embættað ad helmingi við Stórólshvols kirkju: JÁM I: 192

5.6.1815: Skúmsstaðakirkja færð ad Sigluvík; (PP, 62) [biskupsbréf]

**Heimildir:**Túnakort 1921

## **RA-168 Skeggjastaðir**

20 hdr., 1709, Skúmstaðakirkjueign.

1921: Tún 1,9 ha, þar af 1 ha sléttaðir, garðar 1216 m2. "Jörðin er stór og öll grösug, nú orðið sémilega þurrilend, flatlend að mestu og skjóllítill. Vetrararbeit góð." SB IV, 343.

**RA-168:001** *Skeggjastaðir* bæjarhóll bústaður

"Jörðin var tvíþýlisjörð fram yfir aldamót." Segir í Sunnlenskum byggðum

**Heimildir:**SB IV, 343; Túnakort 1921

## **RA-169 Eystri Túnga**

20 hdr, báðir Tungubæir 1709. Jörðin í eyði frá 1946

1921: Tún 1,1 ha, þar af 0,6 ha sléttaðir, garðar 980 m<sup>2</sup>. "Bærinn stóð norður frá Skeggjastöðum. Jörðin lá undir áföllum af rennsli ofan frá Þverá á seinni hluta 19. aldar og fram um aldamótin 1900 eins og aðrar Landeyjajarðir á því svæði. Þarna var þó löngum búið dagóðu búi." SB IV, 345

**RA-169:001** *Eystri Túnga* bæjarhóll bústaður

"Bærinn stóð norður frá Skeggjastöðum. Jörðin lá undir áföllum af rennsli ofan frá Þverá á seinni hluta 19. aldar og fram um aldamótin 1900 eins og aðrar Landeyjajarðir á því svæði. Þarna var þó löngum búið dagóðu búi."

**Heimildir:**SB IV, 345; Túnakort 1921

**RA-170 Vestari Túnga**

20 hdr, báðir Tungubæir 1709.

1921: Tún 1,3 ha, þar af 0,8 ha sléttaðir, garðar 800 m<sup>2</sup>. "Jörðin er meðaljörð að særð, grösug, flatlend, og nú sæmilega þurrland, skjóllítill." SB IV, 244

**RA-170:001** *Vestari Túnga* bæjarhóll bústaður

"Bærinn hefur alltaf staðið á sama stað og nú, að talið er." Segir í Sunnlenskum byggðum

**Heimildir:**SB IV, 344; Túnakort 1921

**RA-171 Þúfa**

10 hdr. 1709, í eyði. Jörðin í eyði 1904-1915. SB IV, 346

1709: "Engi er hjer ekki anað en það, sem slegið er úr hagamýri." JÁM I, 198. 1921: Tún 2 ha, þar af 1,5 ha sléttaðir, garðar 1060 m<sup>2</sup>. "Jörðin er meðalstór og vel það, grasgefin öll, flatlend og því skjóllítill. Vetrarþing góð." SB IV, 346

**RA-171:001** *Þúfa* bæjarhóll bústaður

"Bæjarstaði óbreytt frá fyrstu tíð." Segir í Sunnlenskum byggðum

1709: "Vansjeð þykir mönnum þessi jörð kunnir aftur að byggjast, því hús og tóftir er forargað, þar með liggur landið undir ágangi peníngs nágranna."

**Heimildir:**JÁM I, 198; SB IV, 346; Túnakort 1921

**RA-172 Sperðill**

12 hdr 1709.

1709: "Engjar eru ærið snöggvar og fær ábúandinn slægjur oftast á Skúmstöðum og Klasbörðum. Engjum, sem til forna voru hefur spilt Sperðilsvatn." JÁM I, 197 1921: SI: Tún 1 ha, þar af 0,5 ha sléttaðir, garðar 1150 m<sup>2</sup>. SII: Tún 1 ha, þar af 0,5 ha sléttaðir, garðar 1150 m<sup>2</sup>. "Jörðin er lítill, flatlend og skjóllítill, en grösug frá fornu fari. Slétt engjalönd, sem tilheyrir jörðinni, voru mikið nytjuð í gamla daga, enda tún þá lítill. Nú er jörðin orðin sæmilega þurrland og engjastætti hætt þar sem annars staðar með stækkun túna." SB IV, 347

**RA-172:001** *Sperðill* bæjarhóll bústaður

"Bærinn var færður 1968 um 50 m til norðurs frá þeim stað, sem hann hefur alltaf staðið, þegar nýtt hús var byggt." Segir í Sunnlenskum byggðum

**Heimildir:**SB IV, 347; Túnakort 1921

**RA-173 Eystri Hóll**

10 hdr. 1709, þá standa tveir bæir í einu þorpi. JÁM I, 195



1709: "Engi sem fyrrum var hið gagnlegasta og á fekkst yfir I hdr. hesta, sprettur nú ekki, er menn meina orsakist af þurki, hrjóstrast jörðin upp og verður lítil heyskapur þar hafður. ... Sumstaðar spillir enginu vatns ágangur." JÁM I, 196 1921: Tún 6,6 ha, þar af 5,5 ha sléttaðir, garðar 1344 m<sup>2</sup>. "Jörðin er stór og grasgefín, þurrland að kalla, skjólgott á köflum." SB IV, 349

**RA-173:001** *Eystri Hóll* bæjarhóll bústaður  
"Bærinn hefur að mestu staðið á sama stað og hann stendur nú." Segir í Sunnlenskum byggðum 1709, þá standa tveir bæir í einu þorpi.  
**Heimildir:**JÁM I, 195; SB IV, 349; Túnakort 1921

## **RA-174 Ytri Hóll**

10 hdr. 1709. Þá er ein hjáleiga á jörðinni Grímstaðir en 1847 hefur hjáleiga Korngerði (Kotgerði) bæst við. "Grímstader hjet bær, enn þá var Ytre Hóll ecke til. Þetta í gamla daga. Síðann var bærenn fluttur þaðann þangat sem Ytre Holl nú stendur, og kalladur Ytre Holl. Síðar laungu var hialeiga bigd fra Ytre Hole, skamt þar frá sem þeir fornu Grímstader höfdu staded, og kölludu Grimsstader." JÁM I, 197. Í eyði frá 1967.

1709: "Engjar, sem fyrrum voru gagnlegar og í betra lagi,hafa stórlega forargast og spretta nú lítið, eru komnar í hrjóstur og þýfi, meina menn því valdi vatnsleysi og vorþurkar ..." JÁM I, 197 1921: Tún 2,5 ha, allt sléttað, garðar 1128 m<sup>2</sup>. "... [Jörðin] var talin góð slægjujörð en hagaþröng." SB IV, 351

**RA-174:001** *Ytri Hóll* bæjarhóll bústaður  
**Heimildir:**Túnakort 1921

## **RA-175 Grímstaðir**

Hjáleiga Ytri Hóls. Byggð um 1690. JÁM I, 197.

1921: Tún 1,5 ha, þar af 1 ha sléttaðir, garðar 876 m<sup>2</sup>. "Jörðin er frekar lítil, en grösug og þurrland, góð til ræktunar, skjóllítið." SB IV, 350

**RA-175:001** *Grímsstaðir* bæjarhóll bústaður

"Bærinn hefur staðið að mestu á sama stað og nú. Vegna vatnságangs var hann færður upp fyrir vatnið og var því í nokkur ár, en færður aftur á gamla staðinn um 1923, þegar búið var að hlaða í svokallaðan Valalæk." Segir í Sunnlenskum byggðum "Grímstader hjet ær, enn þá var Ytre Hóll ecke til. Þetta í gamla daga. Síðann var bærenn fluttur þaðann þangat sem Ytre oll nú stendur, og kalladur Ytre Holl. Síðar laungu var hialeiga bigd fra Ytre Hole, skamt þar frá sem þeir fornu Grímstader höfdu staded, og kölludu Grimsstader."

**Heimildir:**SB IV, 350; Túnakort 1921; JÁM I, 197

## **RA-176 Korngerði**

Hjáleiga Ytri Hóls, í byggð 1847.

**RA-176:001** *Korngerði* bæjarhóll bústaður

## **RA-177 Fljótsdalur**

12 hdr. 1710, eyðihjáleigan Innara Stekkjartún. "Fljótsdalur var landmikil jörð og fjárbeit er þar góð, bæði sumar og vetur. Meginhluti beutilandsins, sem nú er allt vestan Þórólfsá er grösug og skjólgóð heiði. Þórólfsfell var áður hluti af Fljótshlíðarlandi, en við ábúandaskipti árið 1966, var Fellið selt Fljótshlíðarhreppi, sem notar það fyrir afrétt." SB IV, 287 Nýbýlið Fljót var byggt úr landi Fljótsdals árið 1941.

1710. "Engjar eru so litlar sem engar, hefur ábúandinn sótt heyskap stundum í afrjett, stundum undir Eyjafjöll að Stórumörk og Holti, þá því hefur orðið viðkomið, líka að Arngeirstöðum og Kirkjulæk í Fljótshlíð. Túnnum grandar grjót og aur, sem á fellur í vatnagangi og leysingum." JÁM I 138. 1920: Tún 5,6 ha, 4,5 ha sléttað, garðar 1167 m<sup>2</sup> "Engjar og tún eru talin góð, en sumt af þeim nokkuð bratt. Mikið graslendi var áður niður á sléttlendinu, sem Þverá sópaði öllu í burtu." SB IV, 287

**RA-177:001** *Fljótisdalur* bæjarhóll bústaður  
**Heimildir:**Túnakort 1920

### **RA-178 Barkarstaðir**

20 hdr. 1710. 1521: Jarðarinnar getið í virðingargjörð á eignum Vigfúsar Erlendssonar. DI VIII, 798. "Arfjett á jörðin so sem Fljótisdalur, líka er jörðum Fljótshlíðar eignaður annar afrjettur kallaður Miðmörk (Þórs-mörk) og er hann líka brúkaður fyrir lömb á sumur af nokkrum búendum í Fljótshlíð." Tvær eyðihjáleigur Borg og Barkarstaðahjáleiga. JÁM I, 139-140 "Heiðin upp frá bænum er gróin og gott beitiland, skjól eru þar víða. Ofar er landið blásið og gróðurlítið." SB IV, 389

1710: "Slægjum granda mold og grjót úr fjallinu." JÁM I, 139 1920: Tún 8 ha, sléttað 7 ha, garðar 1776 m<sup>2</sup> "Tún eru nú að mestu niður á sléttlendinu, en voru áður að mestu uppi í hlíðinni." SB IV, 389

**RA-178:001** *Barkarstaðir* bæjarhóll bústaður  
**Heimildir:**Túnakort 1920

### **RA-179 Eyvindarmúli**

60 hdr 1710, kirkjustaður. c. 1200: Jarðarinnar er getið í kirknaskrá Páls biskups. DI XII, 6 [1332]: Máldagi kirkjunnar. "Jons kirkia postula a eyvindarmula aa prestz skyllid j heima landi." DI II, 686 [1367]: Máldagi kirkjunnar. DI III, 216 [1387]: Máldagi kirkjunnar. DI III, 404 1397: Máldagi kirkjunnar. DI IV 76-77 1523: Hólmfríður Erlendsdóttir fær Eyvindarmúla til eignar frá Ögmundi biskup fyrir jörðina Sandgerði á Romhvalsnesi. DI IX, 182. 1575: Máldagi DI XV 670

Jörðin á afrétt í Múlatungum við Þórsmörk. Jörðin á reka á Fjórðungafjöru í landi Bakka og Stakkholts í eystri Landeyjum með Kollabæ, Breiðabólstað og Stóra Hofi. 1710 voru átta hjáleigur frá Eyvindarmúla, Háimúli, Árkvarnarkot, Ormskot, Bakkakot, Dúðastaðir, Sauðhústún og Múlahjáleiga allar í byggð og Jónssel aðeins byggð í eitt ár. JÁM I, 140 "Eyvindarmúli er talin ein af fegurstu og bestu jörðum í Fljótshlíð. Víðlendir hagar eru í heiðinni upp frá bænum, gróinir framantil en blásnir hið efra. ... Jörðin á beitáritak austur og inn af Goðalandi, sem kallast Múlatungur. Þar var hafður útigangur á sauðfé áður fyrr og talið hæfilegt land fyrir 15 kindur." SB IV, 393

1710: "Hætt er bænum, túni og engjum fyrir snjóflóðum, skriðum og jarðhlaupum. Fjallhögum spillir árlega blástur, hinum Markarfljót með aur og sandi." JÁM I, 140 1920: Tún 9,3 ha, sléttað 8 ha, garðar 1480 m<sup>2</sup> "Jörðin á mikið land sunnan Þverárfarvegs, þar hafa verið ræktuð víðáttumikil tún. Gömlu túnin á Eyvindarmúla liggja suður og vestur frá bænum, lárétt og slétt." SB IV, 393

**RA-179:001** *Eyvindarmúli* bæjarhóll bústaður  
**Heimildir:**Túnakort 1920

### **RA-179:002 heimild um kirkju**

EYVINDARMÚLI Í FLJÓTSHLÍÐ (R) -Jóni postula (TEIGSANNEXÍA)

c. 1200: Kirknaskrá Páls, DI XII 6

[1332]: Eyvindarmule. Gamall maldagi.

Jons kirkia postula a eyvindarmula aa prestz skyllid j heima landi.

ix ær. messuklæði ij vtann stolu oc handlin skorter til annara. alltara klæði iij. kantara kapa eina. slopp. j. kross sæmilighann med likneskium. mariuskript oc jons skriptt. munnlaugar ij. glodarker. elldbera. merki eitt. halft annat hundrad j bokum. oc vatzketil. fons vmmbunat. kluckur iij. textabunat med silfur. paxspialld. alltaris steinn buinn. tiolld vmmhuerfis kirkju.

þangat liggia ij bæir ad tyundum oc lysitollum

synia annann huern dag helgann til hlidarenda. oc takast ij merkur.  
kirkiann a kalek oc kertistikur ij.

Item lagdi solmundur til iij ær oc ku. Máld DI II 686 [Þessi máld hefur staðið í Hít]

[1367]: ix. Jons kirkia postula ad Eyuindarmula.

Hier ber allt saman vid Wilchinsbok. þangad sem nefner kertistikur ij. þui ma allt skrifa aptter Vilchinsbok; Hítardalsbók, sjá [1387]; DI III 216

[1387]: LIII. Eyvindarmule

Jonskirkia postula ad Eyvindarmula a prestskyld j heimalandi. xij. ær oc kv. messuklædi tvenn. vtann stolu oc handlijn skorter til annara. alltarisklædi. iij. kantarakpaur. ij. slopp einn. kross sæmiligann med lykneskium. Mariuskript. Jons skripter. ij. mvvnlaugar. ij. glodarkier. elldbera. merki eitt. halft annat hundrad j bokumm. vattzkietill. fonts vmbunad. kluckur. iij. texta bunad med silfur. paxspialld. alltarissteinn. tiolld vmmhverfis kirkiu.

þangad liggia. ij. bæer ad tiundum oc lysitollumm. syngia annann hvern dag helgann til Hlydarenda oc takast. ij. merkur; Máld DI III 404

1397: Item .ij. kvgilldi vmm fram þat sem stendur j maldaga Herra Michels.

Portio Ecclesie vmm .xij. ar .vijc. hefer þar af nidur falled .ccc. firir þat er Hallsteinn liet giora vpp kirkiuna; Máld DI IV 76-77

1575: Máld DI XV 670

1710: Þar er alkirkja og embættað Þriðja hvern helgan dag; JÁM I: 140

**Heimildir:**Túnakort 1920

#### **RA-179:041** heimild um myllu

Mylluhús var uppistandandi í Eyvindarmúla fram um 1930.

**Heimildir:**OD: "Minjar og kornmyllur í FLjótshlíð", 43

#### **RA-180 Hálfmúli [Háimúli]**

5 hdr. 1710, byggt um 1660, hjáleiga Eyvindarmúla. Nafnið Hálfmúli hjá JJ er sennilega rangt því bæði í JÁM og SB er jörðin nefnd Háimúli.

1710: "Túniu spilla skriður." JÁM I, 141 1920: Tún 4,9 ha, sléttað 4 ha, garðar 1245 m<sup>2</sup> "Tún voru brött en töðufall gott. Hagar eru í heiðinni inni og upp frá bænum, góðir og grösugir neðantil, en blásnir uppi á háheiðinni. Skjólsgott er í Hámula og vetrararbeit var talin góð, ... Gamla túnið er nú að mestu notað til beitar, en nýtt tún verið ræktað niður á sléttlendinu." SB IV, 391

#### **RA-180:001** Hálfmúli [Háimúli] bæjarhóll bústaður

"Áður stóð bærinn ofar og vestar við lækinn, en var fluttur árið 1939 af ábúanda ..." Segir í Sunnlenskum byggðum.

**Heimildir:**SB IV, 391; Túnakort 1920

#### **RA-181 Árkvörn**

5 hdr. 1710, hjáleiga Eyvindarmúla. Nefnd Árkvarnarkot í JÁM, og mundu menn þá ekki hvenær hún byggðist fyrst.

1710: "Túni og engjum þeim litlum, sem til eru, granda skriður." JÁM I, 141 1920: Tún 6,6 ha, sléttað 5 ha, garðar 1536 m<sup>2</sup> "Tún eru að mestu flatlend og góð. Engjar voru áður í svokölluðum Fossum, vestur frá Bleiksá, mjög brattar og sundur skornar af lækjum, en eru nú ekki notaðar til slægna." SB IV, 392

#### **RA-181:001** Árkvörn bæjarhóll bústaður

**Heimildir:**Túnakort 1920

#### **RA-181:010** Kapellulambhús heimild um lambhús

"Vestan við hvamminn er rúst af lambhúsi sem var kallað Kapellulambhús. Það er í munnmælum að Hólmfríður ríka Erlendsdóttir á Eyvindarmúla hafi átt þarna kapellu og farið þangað til bænahalds og þannig sé nafn þetta til komið." Segir í Sunnlenskum byggðum.

FRIDLÝSTAR FORNMINJAR: ""Hólmfríðarkapella", hússtæðið sjálft og klöppin sem það stendur á, í hlíðinni milli Eyvindarmúla og Árkvarnar."

**Heimildir:**SB IV, 392

### **RA-182 Sauðhústún**

Hjáleiga Eyvindarmúla, 1710 segir að byggð hafi verið á S frá aldaöðli. JÁM I, 143 "Þetta var lítil jörð, en fögur þótti þaðan útsýn til Eyjafjalla og suður um Aura." í eyði frá árinu 1904 þá nýtt frá Múlakoti að 1 og 3/4 hluta en Eyvindarmúli fékk 1/4 hluta. SB IV, 394

1710: "Túni og slægjum spillir ágangur úr fjallinu af vatni og skriðum." JÁM I, 143 1919: Tún 1,6 ha, 1 ha. sléttað. "Tún var fremur lítið og engjar brattar og var því heyskapur fremur erfiður þar, en vegna legu sinnar þornaði hey þar fljótt ef þurrkur gafst." SB IV, 294

**RA-182:001** *Sauðhústún* bæjarhóll bústaður

"Bærinn stóð hátt upp í hlíðinni, vestur frá Eyvindarmúla, og var kotið afbýli frá þeirri jörð." Segir í Sunnlenskum byggðum.

**Heimildir:**SB IV, 394; Túnakort 1919

### **RA-183 Daðastaðir (Dúða)**

Hjáleiga Eyvindarmúla. Byggðist fyrst um 1660. Í eyði frá árinu 1868. Býlið var skammt austur frá Múlakoti, neðan þjóðvegarins. SB IV, 394

1710. "Slægjum spilla skriður úr fjallinu. Hafa hjer komið stór hlaup og bæinn einu sinni aldeilis af tekið." JÁM I, 143 1919: Tún 2,2 ha, 2,5 ha. sléttað.

**RA-183:001** *Daðastaðir (Dúða)* bæjarhóll bústaður

"Niður á láglandinu inn við Bitá eru fjárhús. Þar var áður býli (Dúða (Daðastaðir))." Segir í örnefnalýsingu.

**Heimildir:**Ö-Múlatorfa, 5; Túnakort 1919

### **RA-184 Múlakot**

20 hdr. 1710, nefnd Múlahjáleiga, hjáleiga frá Eyvindarmúla. Nú er tvíbýli í Múlakoti.

1710: "Á tún og engjar hrapar grjót, mól og skriður úr fjallinu og spillir stórlega slægjum." JÁM I, 144. 1920: Tún 5,4 ha, 4,5 ha sléttað, garðar 1200 m<sup>2</sup> "Hagar eru í heiðinni upp frá bænum, góðir og grösugur framantil en mjög blásnir þegar ofar dregur. ... Tún eru slétt og liggja inn með fjallinu. Þverá tók af þeim væna sneið áður en hlaðið var fyrir vötnin." SB IV, 396

**RA-184:001** *Múlakot* bæjarhóll bústaður

**Heimildir:**Túnakort 1920

### **RA-185 Hlíðarendi**

60 hdr., 1696/1710. Landnámsjörð Baugs. ÍF I, 352-353. Jarðarinnar getið í Njálu XII, 52. c. 1200: Jarðarinnar er getið í kirknaskrá Páls biskups, DI XII, 6 [1332]: [úr Eyvindarmúla skal] synia annann huern dag helgann til hlidarenda. oc takast ij merkur; DI II, 686 [1367]: DI III, 216 [1387]: Máld DI III 404 1382-91: DI IV, 76-77 1397: a .xxc. j heimalandi DI IV, 69 [um 1480]: Máldami Hlíðarenda, kirkjan á xxc í heimalandinu. DI VI 331-332 1436: Jörðin er nefnd í kaupmálabréfi Þorvarðar Loftssonar og Margrétar Vigfúsdóttur. DI IV, 562. [1446] Jarðarinnar getið í testamentisbréfi Þorvarðs Loftssonar DI IV, 674-6. 1521: Jarðarinnar getið í virðingargjörð á eignum Vigfúsar Erlendssonar. DI VIII, 798. 1575: Máld DI XV 669

1710 var hálfkirkja á bænum. Jörðin á afrétt á Græna fjalli og Miðmörk ásamt fjörustúf í Vestari Landeyjum. Hjáleigur Hlíðarendahjáleiga, Nikulásarhús, Réttarhús og Hallskot. JÁM I, 144-146

"Hlíðarendi er landnámsjörð og var stórbýli fram eftir öldum, allt til þess að Þverá tók mikið af landi þessarar fallegu jarðar. Beitalandið var áður mikið og gott, en heiðarlandið spilltist mjög af uppblæstri og er nú ekki svipur hjá sjón hjá því sem áður var. Mikið land átti jörðin sunnan Þverár, þar var selstaða fyrrum. ... talið [er] að ágangur vatnanna hafi náð hámarki umog eftir 1811, þetta landbrot varð ekki stöðvað fyrr en hlaðið var fyrir Þverá og hafði þá þetta höfuðból og höfðingjasetur orðið fyrir svo þungum áföllum vegna landbrots og uppblásturs að seint mun verað bætt." Landi var skipt í Hlíðarnedatorfu árið 1958. Jörðin fór í eyði árið 1968. Rauðskriður er nýbýli úr Hlíðarendatorfu. SB IV, 400-402

1710: "Engjaplátsi er hætt við skriðum og ber á þær sand, grjót og leir, so með stórum kostnaði þarf burt að koma og lagfæra. Fjallhagar liggja fyrir blástri og sandágangi." JÁM I, 145 1919: Tún 6,3 ha, 5 ha sléttað, garðar 1160 m<sup>2</sup>. "Snemma eftir að afbýlin urðu til virðist hafa á orðið föst hefð um skiptingu beitalands og engja á Hlíðarnenda. Gildir sú hefð að mestu enn í dag. Afbýlunum heyrði til upplandið allt milli Merkiár og Litlu-

Þverár. Heimajörðin átti hins vegar og nytjaði, auk engjanna við Merkiá, allt láglendið framan Stóru-Þverár." Jón Skagan: Saga Hlíðarenda í Fljótshlíð, 211

**RA-185:001** *Hlíðarendi* bæjarhóll bústaður

KK "Til minja um þann tíma er girðing sem gerð var um bæjarhús (húsagarður), sem er óvenju stór; nú standa húsin aðeins í fremsta hluta hans."

**Heimildir:** Túnakort 1919; KK I, 180

**RA-185:002** heimild um útkirkja

"Hjer er hálfkirkja (Bænhús); embættar hjer presturinn að Teigi og Múla þegar heimilis og hjáleigna fólk er til sacramentis (fjórúm sinnum á ári). Þó er prestinum ekki speciale salarium deputerað af kirkjunni, fyrir utan tíundur af gasta og lausa gótsi. heimaskyldur (ljóstollar) bæði af heimajörðinni og hjáleigunum falla niður og betalast ekki til sóknarkirkjunnar að Teigi."

HLÍÐARENDI Í FLJÓTSHLÍÐ (EYVINDARMÚLAÞING) (R) -Þorláki HÁLFKIRKJA

c. 1200: Kirknaskrá Páls, DI XII 6

[1332]: [úr Eyvindarmúla skal] synia annann huern dag helgann til hlidarenda. oc takast ij merkur; Máld DI II 686 [Eyvindarmúla]

[1367]: x. Thorlaks kirkia ad Hlydarenda.

Þesse maldage ma eirnenn skrifa eptter Vilchinsbok; Hítardalsbók; DI III 216

[1387]: [úr Eyvindarmúla skal] syngia annann hvern dag helgann til Hlydarenda oc takast. ij. merkur; Máld DI III 404 [Eyvindarmúla]

1382-91: [úr Eyvindarmúla skal] syngia annann hvern dag helgann til Hlydarenda oc takst .ij. merkur.; Máld DI IV 76-77 [Eyvindarmúla]

1397: a .xxc. j heimalandi

Þar skal synia hvern helgann dag oc annann hvern dag ottusong tuo daga rumhelga j hverri viku vmm langafostu.

portio Ecclesie .xc.

Hun a j syna portionem sijdann Þolleifur tok jordina .cc. oc halfur sietti eyrer Þat sem Þolleifur a til ad svara. er olukt kirkiunni .xx. merkur vax. oc reykelsis. glitadur dvkur. alltaraklædi. mvnnaug. psalltari.

Olukt oll portio af fiordungi jardarinnar sijdann Olafur Benediktsson anndadist; Máld DI IV 69

[um 1480]: Hlijdarendi forn maldage.

Þorlaks kirkia ad hlidarenda a xxc j heimalandi.

messoklædi ad ollu. kalek. sequentiubok. psalltara .ij. alltara klædi. ij kertistikur med kopar. vatzketill. kertaklofe. iij kluckur. ein bialla. kross med vndirstodum. mariu skriftt. þorlaks skriftt. olafs likneski. johannis likneski baptiste med alabastrum. ij katrinar likneski. glodar ker. Máld DI VI 331-332 [AM 263 fol, bl. 38 og 59; Þjsks Bps A II, 1, bl. 125a]

1575: Máld DI XV 669

{ 1598: hálfkirkja; AM 263 fol. bl. 58, 59 }

1709: Hjer er hálfkirkja (bænhús); embættar hjer presturinn að Teigi og Múla þegar heimils og hjáleigna fólk er til sacramentis (fjórúm sinnum á ári). Þó er prestinum ekki speciale salarium deputerað af kirkjunni, fyrir utan tíundir af fasta og lausa gótsi. Heimaskyldur (ljóstollar) bæði af heimajörðinni og hjáleigunum falla niður og betalast ekki til sóknarkirkjunnar að Teigi; JÁM I: 144

1724: Hlíðarendakirkja gerð að alkirkju; (PP, 58)

23.4.1802: Hlíðarendakirkja af tekin og sóknin lögð til Teigs; (PP, 58) [konungsbréf]

18.11.1896: Teigs- og Eyvindarmúlakirkjur lagðar niður og sóknirnar sameinaðar í eina með kirkju á Hlíðarenda; (PP, 58) [landshöfðingjabréf]

**Heimildir:**JÁM I, 144;Túnakort 1919

#### **RA-185:008** heimild um sel

"Mikið land átti jörðin sunnan Þverár, þar var selstaða fyrrum."

"Snemma eftir að afbýlin urðu til virðist hafa á orðið föst hefð um skiptingu beitolands og engja á Hlíðarnenda. Gildir sú hefð að mestu enn í dag. Afbýlunum heyrði til upplandið allt milli Merkiár og Litlu-

Þverár. Heimajörðin átti hins vegar og nytjaði, auk engjanna við Merkiá, allt láglendið framan Stóru-Þverár. ... Öldum saman var þar haft í seli að sumarlagi, bæði kýr og kindur. Vetrarheit var þar mikil og kjarngóð og brást ekki, nema á sérstökum harðindaárum. Beitarhús voru þar löngum fyrir sauðfé og hross og mikið heyjað þar, þegar vel áraði."

**Heimildir:**SB IV, 400; Jón Skagan: Saga Hlíðarenda í Fljótshlíð, 211

#### **RA-186** Hlíðarendakot

Hjáleiga Hlíðarenda, nefnd Hlíðarendahjáleiga í JÁM I, 145. Ekki vitað hvenær jörðin byggðist fyrst.

1710: "Engjar liggja undir spjöllum eins og á heimajörðunni." JÁM I 145 1920: Tún 5,6 ha, 4 ha sléttað, garðar 1305 m<sup>2</sup> "Hagar eru gróður upp á fjallinu og skjól í flestum áttum. Mikið gróið land er á Aurunum sunnan Þverár. Þar hefur ábúandi ræktað stórt tún, en gömlu túnin eru heima við bæinn og sunnan vegar allt að Merkjaá." SB IV, 398

#### **RA-186:001** *Hlíðarendakot* bæjarhóll bústaður

"Bæjarhúsin stóðu áður sunnar og vesta, en voru flutt um 1918, vegna landbrots nær fjallinu."

**Heimildir:**SB IV, 298, Túnakort 1920

#### **RA-187** Nikuláshús

Hjáleiga Hlíðarenda. Ekki vitað hvenær jörðin byggðist fyrst. Getið 1606: "... er sagt, að í hjáleigu hjá Hlíðarenda, sem heitir Nikuláshús, sé sex ára gömul stúlka umskiptingur ..." ÍA V, 500. "Hún þótti allgóð fjárjörð meðan beit var notuð á vetrum." Í eyði frá 1947. SB IV, 399

1710: "Á túnið fýkur mold með sandi, líka spillir engjum grjót og skriður." JÁM I, 146 1919: Tún 2,4 ha, 1,5 ha sléttað, garðar 685 m<sup>2</sup> "Tún eru mjög brött svo að notkun véla verður varla við komið, en töðufall gott og hey þornaði fljótt í brattlendinu. Engjar voru í brekkunum austur frá bænum, svo brattar að engum tækjum varð þar við komið öðrum og orfi og hrifu. ... Hagar eru uppi á heiðinni, grösugir og heldur skjólgóðir. Jörðin á allmikið land á Aurunum sunnan Þverár og er þar gott ræktunarland. Þar hafa nú verið ræktað stór tún." SB IV, 399

#### **RA-187:001** *Nikuláshús* bæjarhóll bústaður

**Heimildir:**Túnakort 1919

#### **RA-188** Hallskot

Hjáleiga Hlíðarenda. Ekki vitað hvenær jörðin byggðist fyrst.

1710: "Á engjar ber grjót og sand í vatnavöxtum." JÁM I, 147 1919: Tún 6 ha, 4 ha sléttað, garðar 894 m<sup>2</sup> "Tún eru grasgefin en nokkuð brött þar heima, en hagar grösugir og skjólgóðir. Jörðin á mikið land á Aurunum, sunnan Þverár og eru þar nú góð tún sem áður var beitoland." SB IV, 401

#### **RA-188:001** *Hallskot* bæjarhóll bústaður

**Heimildir:**Túnakort 1919

### **RA-189 Neðri-Þverá**

30 hdr., 1710, aðeins ein Þverá. "Áður fyrr átti Þverárbóndi ítak (sumarheit) í Hlíðarendalandi sunnan Þverár, en lét í þess stað torfristu til ábúanda á Hlíðarenda." SB IV, 403

1710: "Af túninu brýtur Þverá og ber á það grjót og sandi í ísleysíngum, líka tekur jakaferð þá grasrót í burtu. Högum spillir blástur og skriður." JÁM I, 147 1919: Tún 5,6 ha, 4,5 ha sléttað, garðar 1532 m<sup>2</sup> "Engjar voru nokkuð raklendar, en hafa nú verið þurrkaðar að miklum hluta. ... Hagar eru ofan við túnin, skjólgóðir og grösugir framantil, en blásnir þegar ofar dregur, þó er þar víða hlauphafi fyrir fé." SB IV, 403 "Engjar Þverárbæjanna liggja meðfram Þverá og hefur hún brotið þar talsvert land." Ö-Þverá BK, 1-2

**RA-189:001** *Neðri-Þverá* bæjarhóll bústaður

**Heimildir:**Túnakort 1919

**RA-189:002** heimild um bænhús

ÞVERÁ Í FLJÓTSHLÍÐ (R) (TEIGS eða EYVINDARMÚLAÞING)

### **RA-190 Háa-Þverá**

30 hdr., 1710, aðeins ein Þverá, Háa-Þverá nefnd Efri-Þverá. Getið ábúa þar fyrst árið 1762.

1710: "Af túninu brýtur Þverá og ber á það grjót og sandi í ísleysíngum, líka tekur jakaferð þá grasrót í burtu. Högum spillir blástur og skriður." JÁM I, 147 1919: Tún 3,5 ha, 1 ha sléttað, garðar 1073 m<sup>2</sup> "Mikið tún hefur nú verið ræktað upp frá bænum á landi, sem áður var úthagi. Engjar eru í hlíðinni vestur frá bænum., hallandi móti suðri." SB IV, 403 "Engjar Þverárbæjanna liggja meðfram Þverá og hefur hún brotið þar talsvert land." Ö-Þverá BK, 1-2

**RA-190:001** *Háa-Þverá* bæjarhóll bústaður

**Heimildir:**Túnakort 1919

### **RA-191 Heylækur**

40 hdr., 1710, jörðin á skógarítak á Miðmörk. 1521: Jarðarinnar getið í virðingargjörð á eignum Vigfúsar Erlendssonar. DI VIII, 798. Hjáleigur 1710 eru Deild, Valstíta, Ámundakot hjáleiga byggð frá Valstrítu og Gambranes. JÁM I, 148-150 Í SB segir að jörðin hafi verið orðin tvíbýli fyrir 1801, nú er H II 1/4 af allri jörðinni.

1710. "Hagar jarðarinnar eru mikilega eyddir afblástri og komnir að miklu leyti í mold og grjót, so presturinn verður haga og selstöðu að fá í Teigslandi, hefur þar fyrir betalað um nokkur ár 20 álnir eða þar um." JÁM I, 148 1919: Tún 5,7 ha, 4,5 ha sléttað, garðar 1224 m<sup>2</sup> HI: "Tún eru í nokkrum halla, grasgefin og góð. Engjar voru suður og austur frá bænum, nokkuð raklendar en hafa nú verið þurrkaðar með skurðum og ræktaðar. Hagar eru í brekkunum upp frá bænum skjólgóðir og grösugir framantil en blásnir þegar ofar dregur." SB IV, 408 H II: "Tún eru góð og grasgefin og liggja vel við sól. Engjar eru suðaustur frá bænum, voru áður í skákum með Heylæk I, en hafa nú verið úrskiptar, þurrkaðar og ræktaðar að mestu." SB IV, 409

**RA-191:001** *Heylækur* bæjarhóll bústaður

Tvíbýli var á jörðinni frá 1801.

**Heimildir:**SB IV, 408; Túnakort 1919

### **RA-192 Deild**

Hjáleiga Heylækjar, byggð fyrir minni elstu manna. Deild ræður yfir landi hálftrar eyðijarðarinnar Gömbu.

SB IV, 405

1919: Tún 6,8 ha, 5 ha sléttað, garðar 2004 m<sup>2</sup> "Tún eru dálítið brött, en góð og samfelld. Hey þorna þar fljótt því landið liggur vel við sól. Engjar voru niður af túninu en hafa nú verið þurrkaðar og ræktaðar að mestu. ... Hagar eru í heiðinni, upp frá bænum og eru sambeitarland við aðrar Heylækjarjarðir ..." SB IV, 405

**RA-192:001** *Deild* bæjarhóll bústaður  
**Heimildir:**Túnakort 1919

### **RA-193 Valstríta**

Hjáleiga Heylækjar, byggð fyrir minni elstu manna, hjáleiga Ámundakot (Litla-Valstríta) í eyði 1710.

1919: Tún 6 ha, 5 ha sléttað, garðar 1330 m<sup>2</sup> "Tún eru góð og mestur hluti þeirrar hallalítar, þó eru þar smá brekkur, sem ekki eru véltækar. Hagar eru norður frá bænum svo sem í Deild og mjög líkir að gæðum. Engjar voru neðan við túnið, mest mýrarseykur en hafa nú verið þurrkaðar með skurðum og ræktaðar." SB IV, 406

**RA-193:001** *Valstríta* bæjarhóll bústaður  
**Heimildir:**Túnakort 1919

### **RA-194 Teigur**

100 hdr 1710, kirkjustaður. c. 1200: Jarðarinnar getið í kirknaskrá Páls biskups. DI XII, 6. 1264: Andréssynir á fundi við Gissur. Íslendingasaga, Sturl, 755. [1332]: Máldagi kirkjunnar. "Mariu kirkia j teighi a þridiung j heima landi. þridiung j butrallda stodum." DI II, 686-687. Þorsteinn prestur Hallsson er nefndur í dómi um fjöromörk Holtskirkju 16.8.1363 og í Skarðsmáldaga Gyrðis bps. [1367]: Máldagi kirkjunnar. DI III, 216 [1387]: Máldagi kirkjunnar. DI III, 403 1397 Máldagi kirkjunnar. DI IV, 77-78. 1439: Jón prestur Pálsson gefur Brandi Jónssyni umboð sitt yfir Breiðabólstað og yfi Teigi DI IV, 586. 1458: Máldagi kirkjunnar. DI V, 175-176 [um 1480]: Máldagi kirkjunnar. DI VI, 331. 1553: Máldagi DI XII 650 1575: Máldagi DI XV 669

Hjáleigur 1710, voru tvær ónefndar eyðihjáleigur, Bolaenni (í eyði), Finnshús, Amundarkot, Miðkot, og Bollakot. Kirkjan á reka fyrir landi Bryggna í Eystri Landeyjum. Skógarítak á Miðmörk sem kallast Teigstún. Blástur eyðir fjallhöfum jarðarinnar. JÁM I, 151-152. Á jörðinni er nú tvíbyli. "Jörðin á hálfa bryggna fjöru í Landeyjum og Teigstungur innst með Krossá. Talið var að þar mætti hafa á útigangi 25 kindur." SB IV, 410 Jörðin á afrétt, Teigstungur, við Þórsmörk. Þórður Tómasson: Þórsmörk, 75-76.

1919: Tún 6 ha, 5 ha sléttað, garðar 1408 m<sup>2</sup> T I: "Heimatún hallar mót suðri, nokkuð skorið af giljum. Mikið tún hefur nú verið ræktað á Aurunum, sunnan Þverár. ... Hagar eru enn miklir sunnan Þverá, einnig á jörðin haga upp frá bænum, gróna og skjólgóða fram til en blásna hið efra." SB IV, 410 T II: "Tún eru góð og hallalítill. Þessi jörð á mikið land á Aurunum sunnan Þverár og hafa þar verið ræktuð stór tún." SB IV, 412.

**RA-194:001** *Teigur* bæjarhóll bústaður

"Norður af gömlu bæjartóftunum í Teigi ..." Segir í örnefnalýsingu. "Neðst í Fjárhústúninu stóð gamli bærinn í Teigi, af húsum þar stendur nú aðeins eitt, það er gamallt þinghús, sem mun hafa verið byggt um 1894." Segir í örnefnalýsingu.

**Heimildir:**Ö-Teigur, 2; Ö-Teigur vesturbær, 1; Túnakort 1919

**RA-194:002** heimild um kirkju

"Hjer er alkirkja og embættað að tveim pörtum við Múla. Heyrt segist menn hafa að í gamaldaga hafi bæir þeir, sem nú liggja undir Eyvindarmúlasókn til kirkjusóknar, sókt hínagað kirkju og mundi þá ekki alkirkja í Múla verið hafa."

TEIGUR Í FLJÓTSHLÍÐ (R) -Maríu

c. 1200: Kirknaskrá Páls, DI XII 6



1264: Andrésýnir á fundi við Gissur. Voru þeir Andrésýnir þar í kirkju og þeirra menn sem rúm höfðu, nær þrír tígir manna; Íslendingasaga, Sturl, 755

[1332]: Teigur. Gamall maldagi.

Mariu kirkia j teighi a þridiung j heima landi. þridiung j butrallda stodum.

vj kugilldi. iij messuklædi. kalek. ij. corporalia. kluckur iijj. alltaraklædi iij. kertistikur ij. munnlaugh. glodarker. slopp. kantarakapu. alltarisduka iij. kross sæmiligann steindann. mariu skriftt. andres skrift. vj merkur vax. brik sæmiliga. tiolld vmm kirkiu. skrin litit.

þangat liggia vndir vij bæier at tijundum oc lysitollum. alltaris steinn med reliquiis.

eru af þessum bæium iij bænhus oc tekst half mork af hueriu.

tekur prestur heima iijj merkur.

kirkiann a sæmiligann kalek gylltann er þorsteinn Halsson gaf til.

Jtem lagdi haralldur þar glerglugg firir. Máld DI II 686-687 Þorsteinn prestur Hallsson er nefndur í dómi um fjörumörk Holtskirkju 16.8.1363 og í Skarðsmáldaga Gyrðis bps.

[1367]: xi. Mariukirkia j Teige a þridiung i heimalande

les Wilchins maldaga þui þetta ber nær saman vtann j þessum forna Hytardalsmaldaga stendur.

ij. salld korns.

og Wilchins maldage er langtum fyllre; Hítardalsbók, sjá [1387] DI III 216

xvi. Teigur [sjá 1458] Hítardalsbók DI III 216

[1387]: LIV. Teigur

Mariukirkia j Teigi a þridiung j heimalandi. þridiung j Butralldastodum. vj. kyr oc xij. ær. salld korns. hundrad vadmala. halfa fiordu mork vax. þrenn messuklædi. kaleika. ij annar gylltur sæmilega gior. corporalia. kluckur. iijj. alltaraklædi. iij. kiertistikur. ij. glodarkier. mvnlaug. slopp. kantarakapu. alltarisdvkar. iij. kross sæmiligann steindann. Mariuskript. Andriesskript. bryk sæmiliga. tiolld vmm kirkiu. skryn litid.

þangat liggia vnder. vij. bæer ad tiundumm oc lysitollumm. eru af þessumm. iij. Bænhvs. oc tekst half mork af hveriu.

þar skal vera prestur oc diakn. tekur prestur. iijj. merkur. Vilchinsbók Máld DI III 403 [Þessi máld er nánast eins og 1332 en er sennilega yngri því hann hefur 12 ær, sáld korns og hundrad vadmála umfram og hefur sett gylta kaleikinn sem Þorteinn gaf inn í textann. Annars vantar í þennan Altarissteininn og glergluggann - enda gætu það verið yngri viðbætur við 1332]

1397 Þar hefur aukist vmm framm maldaga Herra Michels [6 kúgildi, 2 voðir, 2,5 mörk vax, 2 sáld korns]

portio Ecclesie vmm .xiiij. ar .xvc.

Hefur allt nidur fallid firir Þat er Gudmundur Þorgeirsson liet giaura vpp kirkiuna og var þar lukt fyrer halft fiorda hundrad skal Gudmundur eignast Þav. enn hann leggur til kirkiunnar Þar fyrer [ýmis ornament]

yngra? Hefur aukist j Teigi sijdann Solmundur oc hanz hustrv vidtokv .v. kugilldi.

reiknadist portio .xiiij. aurar oc .xiiijc.

Jtem lagdi hvstrv Þvridur til kirkiunnar [ýmis ornament] oc liet giaura vpp kirkiu. fiell nidur epter .vj. presta máti firir Þetta allt samann .viiijc. oc .xiiij. aurar. enn epter stendur .vc. olukt.

Jtem a ad lvkast haustsaudur arliga fra Þorunvpi; Máld DI IV 77-78

5.6.1439: Jón prestur Pálsson gefur Brandi Jónssyni umboð sitt yfir Breiðabólstað og yfi Teigi og öllum þeim peningum föstum og lausum sem Jón hafði til umboðs og meðferðar af Erlendi Narfasyni frænda sínum sem og öllum þeim peningum sem Jón átti milli Þjósár og Markarfljóts. Skal Brandur taka alla ávöxtu og innrentur af öllum þessum peningum sér til eignar en fá Jóni aftur góssin jafngóð sem hann meðtekur og gjalda Erlendi Narfasyni þau fimmtán hundruð sem af Teigs peningum eiga að lúkast og Jón er honum skyldugur. Einnig skipar Jón Brandi til þjónustu alla þá arbeiðsmenn konur og karla sem hann hefur ráðið á Breiðabólstað og Teigi og hans ráðsmenn fyrir hann. Skal hann þessum umboðum halda til næstu fardaga; DI IV 586

1458: Teigur.

Anno domini M<sup>o</sup>. cd<sup>o</sup>. lviiij<sup>o</sup>.

Virduligur herra og anligur fader mattheus med gudz nad Biskup ad holum og almenneligur vicarius allz Skalholltz Biskupsdæmis do j sinne riettre visitatione j Teige. var kirckian gior af hanns naverondum prestum fyrir xxc. enn bækur fyrir xvjc. enn onnur ornamenta kirkiunnar fyrir. iijjc. þotte oss su bot sem Erlendur Narfason hafð giort fyrir xc. a kirkiunne. DI V, 175-176 [JS 143 4to, bl. 181 skr. 1607 eftir Hítardalsbók.]

[um 1480]:

Teigur.

Mariu kirkia oc sancte andres j teigi aa þridiung j heima landi. þridiung j butrallastodum. þrenn messuklædi ad ollu. ij kaleika. annar gylltur sæmiliga gior. graduale samsettur med sequentium. pistlar oc gudspioll cum collectis de tempore per anni circulum. sequentiu bok. jtem de sanctis bok. missale. oc er ecki eptir ordu. aspiciensbok oc þar med de sanctis syngiandi oc onnur er tekur til ad paschum. de tempore oc de sanctis til aduentu. de sanctis lesbok. oc adra de tempore. capitularium oc ymnarium psalltara. læga saungua bok. iij kluckur. ein kantara kapa oc sloppur. ij alltaris klædi. ij. mariu likneski. kross med vndirstodum. brik yfer alltari. andres skriftt. ample oc paxspialld. kirkiann aa x kyr oc lx asadar. skrijn litid. fontz vmbuning allann. vatzketil.

þangat liggia vndir. vij bæier ad tijundum oc lysitollum. eru af þessum .iij. bænahus oc tekzt half mork af hueriu. þar skal vera prestur oc diakn. tekur prestur .iiij. merkur kaups. þangat skal lukazt haust saudur ærliga frá þorugnupi. Máld DI VI, 331 [AM 263 fol, bl. 38; Þjsks Bps A II, bl. 125a - byggt á Vilch] 1553: Máld DI XII 650

1575: Máld DI XV 669

1710: Hjer er alkirkja og embættað að tveim pörtum við Múla. Heyrt segjast menn hafa að í gamaldaga hafi bær Þeir, sem nú liggja undir Eyvindarmúla til kirkjusóknar, sókt hingað kirkju og mundi Þá ekki alkirkja í Múla verið hafa; JÁM I: 150

23.4.1802: Hlíðarendakirkja af tekin og sóknin lögð til Teigs; (PP, 58) [konungsbréf]

27.2.1880: Teigs- og Eyvindarmúlaþing lögð undir Breiðabólstað; (PP, 58) [lög]

18.11.1896: Teigs- og Eyvindarmúlakirkjur lagðar niður og sóknirnar sameinaðar í eina með kirkju á Hlíðarenda; (PP, 58) [landshöfðingjabréf]

**Heimildir:**JÁM I, 150; Túnakort 1919

## **RA-195 Finnshús**

10 hdr 1710, hjáleiga Teigs, fylgdi hluta biskups. Þarna eru nú fjárhús frá Teigi I, fór í eyði um 1882.

1710: "Slægjur eru hjer ærið þýfðar og ógreitt að vinna." JÁM I, 153 1919: Tún 2,5 ha, 2 ha. sléttað. "Túnið var í kringum bæinn, en engjar þar niður af." SB IV, 411.

**RA-195:001** *Finnshús* bæjarhóll bústaður

"En vestur af Vesturbænum [í T] er eyðibýlið Finnshús." Segir í örnefnalýsingu.

**Heimildir:**Ö-Teigur BK, 1; Túnakort 1919

## **RA-196 Ásmundakot**

Hjáleiga Teigs, byggðist fyrst fyrir minni elstu manna. Jörðin heitir nú Smáratún.

1710: "Slægjum spillir sandfjúk, líka brýtur af þeim nokkuð." JÁM I, 153 1920: Tún 5 ha, 3,5 ha sléttað, garðar 1565 m<sup>2</sup> "Engjar voru austar, neðan við heimaslægjurnar í Teigi. ... Áður var gróið land suður og austur frá bænum, Þverá braut þar mikið land, sem áður var engjar og hagar." SB IV, 414.

**RA-196:001** *Ásmundakot* bæjarhóll bústaður

**Heimildir:**Túnakort 1919

## **RA-197 Miðkot**

10 hdr. 1710, hjáleiga frá Teigi, menn muna ekki hvenær hún byggðist fyrst. "Jörðinni fylgdi allmikið land á Aurunum, sem notað var til beitar ásamt sambeitarlandi í högunum upp frá Teigi." Í eyði frá 1943, lögð undir Bollakot. SB IV, 416

1919: Tún 4,2 ha, 2,5 ha sléttað, garðar 1450 m<sup>2</sup> "Túnið var kringum bæinn, slétt og grasgefið, en engjar norður og suður frá bænum. Nú eru suðurengjarnar farnar í Þverá." SB IV, 416

**RA-197:001** *Miðkot* bæjarhóll bústaður

"Bærinn stóð á dálitlum hól, niður við Þverá suðvestur frá Smáratúni. Nú eru þar fjárhús frá Bollakoti, sem bærinn stóð."

**Heimildir:**SB IV, 416; Túnakort 1919

## RA-198 Bollakot

Hjáleiga frá Teigi, menn muna ekki hvenær hún byggðist fyrst.

1710: "Af slægjulandi brýtur Þverá." JÁM I, 154 1919: Tún 4,5 ha, 4 ha sléttað, garðar 1360 m<sup>2</sup> "Tún eru stór, flatlend og gott vélaland. Hagar eru að mestu á Aurunum, þar eru fjárhús og um 10 ha. tún ..." SB IV, 417

**RA-198:001** *Bollakot* bæjarhóll bústaður

"Áðru stóð bærinn sunnar og mun hafa verið færður vegna landbrots af völdum Þverár ..." Segir í Sunnlenskum byggðum. "Áður stóð bærinn í Bollakoti syðst í túninu á efri bakka Þverár, en var færður um eða eftir 1830 vegna landbrots af völdum árinna." Segir í örnefnalýsingu.

**Heimildir:**SB IV, 417; Ö-Bollakot, 1; Túnakort 1919

## RA-199 Butra

20 hdr. Teigskirkjueign, jörðin einnig nefnd Butruhallaastaðir og Butryldastaðir. [1332]: Máldagi kirkjunnar í Teigi. "Mariu kirkia j teighi a þridiung j heima landi. þridiung j butrallda stodum." DI II, 686-687 Getið í flestum máldögum Teigskirkju. 1521: Jarðarinnar getið í virðingargjörð á eignum Vigfúsar Erlendssonar. DI VIII, 798.

"Butra er talin góð bújörð, tún hallalítill og grasgefin. Engjar voru niður af túninu, grösugar og nærtækar, nú hefur þeim að mestu verið breytt í tún. Hagar eru í brekkunum upp frá bænum, þar er skjólsamt og grösugt. Jörðin á allmikið land á Aurunum, þar eru nú stór tún." SB IV, 413

**RA-199:001** *Butra* bæjarhóll bústaður

## RA-200 Grjótá

20 hdr. 1710. Jarðarinnar getið í Njálu. ÍF XII, 87. 1521: Jarðarinnar getið í virðingargjörð á eignum Vigfúsar Erlendssonar. DI VIII, 798.

1710: "Slægjulandinu spillir Grjótá með grjóti og leir." JÁM I, 155 1919: Tún 6,5 ha, 4 ha sléttað, garðar 1700 m<sup>2</sup> "Tún er gott og grasgefið í halla mót suðri og engjar þar niður af. Þær hafa verið þurrkaðar og ræktaðar. Hagar eru uppi í hlíðinni, upp frá bænum, skjólgóðir og grösugir en ekki víðlendir, þeir eru girtir af að meiri hluta." SB IV, 419

**RA-200:001** *Grjótá* bæjarhóll bústaður

**RA-200:016** *Þráinsgerði* örnefni

"Austan við þessar traðir [015], efst í túninu er Þráinsgerði og austur af því Króksgerði." Segir í örnefnalýsingu.

FRIDLÝSTAR FORNMINJAR "Þráinsgerði, umgirtur ferhyrndur reitur, uppi við túngarðinn." KK: Ofan við bæinn, fyrir norðan hann, er í túnjaðri merki um gamla girðingu, ferhyrnd, ekki stór. Nefnist hún Þráinsgerði, er nú nokkuð upphækkuð." Þráinsfoss heitir neðsti fossinn í Grjótá.

**Heimildir:**Ö-Grjótá og Arngeirsstaðir, 1; ÁG: Friðlýsingarskrá, 66; KK I, 178

## RA-201 Arngeirstaðir

20 hdr. 1710, eyðihjáleiga Arngeirsstaðahjáleiga. 1332: Jörðin er nefnd í máldaga kirkjunnar á Breiðabólstað. DI II, 687-689. Tvíþýli til 1911.

1919: Tún 10,2 ha, 8,8 ha sléttað, garðar 1829 m<sup>2</sup> "Tún er grasgefin, en nokkuð óslétt. Engjar eru niður af túninu í mýrarahalla, hafa nú verið þurrkaðar með ræsiplógi og bíða þess að verða ræktaðar. Hagar eru í hlíðinni upp frá bænum, algrónir og grösugir, þar er skjól í flestum áttum." SB IV, 420

**RA-201:001** *Arngeirstaðir* bæjarhóll bústaður  
**Heimildir:**Túnakort 1919

## **RA-202 Kirkjulækur**

50 hdr. 1710 með hjáleigunum Ísólfskoti [sama og síðar var nefnt Kirkjulækjarkot SB IV, 423] 5 hdr., Hellirshólum 5 hdr., og Glámu 5 hdr. síðan var Tungukot eyðhjáleiga. 1332: Jörðin er nefnd í máldaga kirkjunnar á Breiðabólstað. DI II, 687-689. 1399: Jörðin seld Árna Einarssyni 1406: Jörðin nefnd í afskriptagiörð Vigfúsar Þorbjarnarsonar, Þorleifs Árnasonar og Jóhanness Arnviðssonar eftir Gunnar Eyjólfsson. DI III, 647, 613. Fremsta hluta haganna var skipt milli eiganda árið 1958. Nú er þrjúbýli á Kirkjulæk. Hlíðarból nýbýli úr landi K, byggt árið 1953.

1919: Tún 4,9 ha, 4 ha sléttað, garðar 1668 m<sup>2</sup> "Tún eru góð en sumt af þeim er í nokkurri fjarlægð. Engjum hefur verið breytt í tún." SB IV, 422

**RA-202:001** *Kirkjulækur* bæjarhóll bústaður  
**Heimildir:**Túnakort 1919

**RA-202:002** heimild um útkirkja

KIRKJULÆKUR Í FLJÓTSHLÍÐ (R) - Þorláki (TEIGSPING) - HÁLFKIRKJA

[1371]: xij. Þorlaks kirkia ad kirkiulæk a xc j heimalande

Það ber ríett saman við vilchinsbok. vtann þesse ord eru vt ä spassiunne

Anno domini M. ccc. lxxj. var sett kirkia ad kirkiulæk; Hítardalsbók, sjá 1371; DI III 216  
1371 og síðar: LXII. Kirkiulækur.

Anno domini M. ccc. lxxj var sett kirkia ad kirkiulæk.

Þorlaks kirkia ad kirkiulæk a xc j heimalande. rodukross steindann. þorlaks lykneski. Mariulykneski sliett pentad með hurdum. kirkiu kietill oc glodarker. ij alltarisklædi. einn glitadur dvkur oc hvjitur. jarnkiertistikyr. ij. kluckur. tiolld kringumm korinn.

Þar skal syngia annann hvernn dag helgann

portio Ecclesiae vmm. xj. ar. cc. oc vj. aurar. Vilchinsbók DI III 263, DI IV  
{1598: hálfkirkja; AM 263 fol. bl. 58}

**RA-202:017** *Undir Þríhyrningi* bæjarstaði býli/sel

"Selstaða var frá Kirkjulæk sunnan undir Þríhyrningi fram á miðja síðustu öld, þar hefur verið bær til forna og örlar þar enn á túngarði og tröðum." Segir í Sunnlenskum byggðum. "Innst er Hamragil, þá Bjalli, upp af honum Selhorn, þá Selgilsbotn, þá Kirkjulækjarsel (tættur)." Segir í örnefnalýsingu.

BJ: "En suðaustanundir austurhorni fjallsins eru seltóftir, því þar hefir frá ómunatíð og fram á 19. öld verið selstaða frá Kollabæ eða Kirkjulæk. Í fyrirvetur sagði Jónas bóndi Árnason á Reynifelli mér þá ætlun sína, að einmitt þar hefði fornþærinn undir Þríhyrningi staðið, og á það hefði dr. Finnur Jónsson fallist ... Rennur þar lækur ofan og er seltóftarbungan á bakka hans. Hún var nál. 12 fðm. löng og 6-7 fðm breið, en há að tiltölu, því hvert selið hefir verið byggt á annars rústum, og eru efstu tóftirnar allnýlegar. Undir öllu þessu getur hæglega falist allstór bæjarrúst. En ganga má þá að því vísu, að grjótið úr henni hafi verið tekið til selgerðarinnar og árangur af uppgreftri því hæginn. Fyrir afgangnum tóftum vottar þar í kring. Ein er vestur frá bungunni, að stærð 4x3 fðm; önnur niður frá henni, nál 6x3 fðm, mjög óglögg. Ein er austan við lækinn, nál 4x5 fðm, og er þvergarður fyrir dyrunum. Fleiri smátóftir eru þar frá ýmsum tímum. Ég skoðaði rústir þessar í sumar (1901) og fylgdi Jónas mér þangað."

SG: "Girðing. - Túngarðurinn er (um 400 faðma) suðaustur frá rústunum; hann liggur á jafnsljettu á 100 faðma svæði samhliða fjallinu, en þá hverfur syðri endi hans í gróið árennsli úr fjallinu, mikið um sig, en að norðurenda þverþeygir hann upp að læknum nálega í rjett horn. Sá spotti er 30 faðma að lengd, og virðist auk þess ná nuiður í gilið, að læknum, um 2 faðma. Þeygist þar í brekkunni hæfilega inn á við, svo að aðsókn verður erfðari utan-að. Garðurinn bendir tiilll, eða öllu heldur sannar, að hjer sé um meira að ræða en selstöðu einungis. Hann er að vísu lágur, en svo þarf hann ekki að hafa verið. Hinn mjúki jarðvegur er næg orsök til þess, og hann samsvarar tóftarleifum þar frá fornöld, sem allar eru mjög jafnaðar við jörðu."

BG: "Selkofar hafa verið að minsta kosti 3: Svefnkró, eldhúskofi og mjólkurhús; auk þess hafa verið hlaðnar kvíar, sem daglega hafa verið mokaðar út. Kofar þessir sennilega mjög ljelegir og oft þurft

endurbyggingar."

FRIDLÝSTAR FORNMINJAR "Rústir undir Þríhyrningi suðaustanmegin; eru þar seljatóftir ofan á fornum bæjartóftum." Sjá RA-642:001

**Heimildir:**SB IV, 424; Ö-Kirkjulækjartorfa, 1; ÁG: Friðlýsingarskrá, 66; B J: "Rannsóknir í Rangárþingi sumarið 1901" Árbók 1902, 3; SG: "Undir Þríhyrningi." Árbók 1937-1939, 109; BG: "Hvar bjó Starkarður?" Lesbók Morgunblaðsins, 166

## RA-203 Kirkjulækjarkot

5 hdr 1710. Ísólfskot, sama og síðar var nefnt Kirkjulækjarkot SB IV, 423. Segir að býlið hafi verið byggt fyrir minni elstu manna, en nú er þrífýli á Kirkjulækjarkoti.

1919: Tún 3,9 ha, 3 ha sléttað, garðar 1687 m<sup>2</sup>

**RA-203:001** *Kirkjulækjarkot* bæjarhóll bústaður

**Heimildir:**Túnakort 1919

## RA-204 Hellishólar

1710: "Er fyrst bygð fyrir stórthundrað árum eða meir, fylgdi í fyrstu austurpartinum, er síðan að eignaskiftum úrskipt." JÁM I, 158. Byggð úr landi Kirkjulækjar.

1710: "Túnum grandar mold og sandur, er á fýkur í stórviðrum og er næsta fjórða partur þeirra eyddur." JÁM I, 158 1919: Tún 6,7 ha, 6 ha sléttað, garðar 1479 m<sup>2</sup> "Jörðin er talin fremur góð, túnin liggja að mestu út frá bænum, töðufall er þar gott. Engjar voru góðar í Hellishólum, nú hefur þeim verið breytt í tún. Hagar eru að mestu sunnan Þverár, einnig á jörðin haga í óskiptu landi á heiðunum upp frá Kirkjulæk og er það sambeitarland með öðrum Kirkjulækjarjörðum." SB IV, 418

**RA-204:001** *Hellishólar* bæjarhóll bústaður 63°43.472N 20°02.268V

Gamli bærinn á Hellishólum stóð 50-100 m vestar og eilítið framar en núverandi bæjarhús.

Þar eru nú útihús, m.a. fjós en nú stendur til að breyta þessum húsum í gistiheimili. Norðan húsanna og vestan við núverandi íbúðarhús er malarplan.

Ekkert sést af gömlu bæjarhúsunum. Bæjarhóllinn er fremur aflíðandi að norðanverðu, þar tekur við sléttað tún þar sem hólnum sleppir en að sunnan er hóllinn brattari. Hóllinn er nokkuð ávalur og allt að 2 m hár sé miðað við túnið norðan hans en ekki er hægt að útiloka að hólmyndun þessi sé að einhverju leyti náttúruleg. Suður af hólnum rennur Grjótá. Þess má geta að nú standa yfir breytingar á fjósi sem stendur á gamla bæjarhólunum. Þegar gólfíð var brotið upp komu í ljós hleðslur sem reyndar voru steyptar að einhverju leyti og því líklega ekki mjög gamlar. Áætluð stærð bæjarhóls er um 30 x 50 m.

**Hættumat:** hætta, vegna ábúðar

**Heimildir:**Túnakort 1919

**RA-204:002** heimild um útihús 63°43.572N 20°02.265V

Skv. túnakorti frá 1919 stóð útihús um 60 m norður af bæjarhól.

Sléttað tún.

Ekki sést til byggingarleifa.

**Hættumat:** hætta, vegna

**Heimildir:**Túnakort 1919

**RA-204:003** tóft fjárhús 63°43.572N 20°02.265V

Tóft er um 240 m norðaustur af bæjarhól. Hún er utan gömlu túnmarkanna frá 1919 og sést því ekki á túnakorti. "Vestur og suðvestur af þessum húsum [rjómabúi og þinghúsi] er landið herra og var kallað Höfðingiabali, á honum hafa lengi staðið fjárhús frá Hellishólum," segir í örnefnalýsingu. Hér hlýtur að vera átt við eitt og sama húsið

Sléttað tún umhverfis, vegurinn heim að bænum liggur um 100 m vestar. Um 10 m norðar er girðing sem liggur A-V.

Tóftin er af fjárhúsi og snýr A-V. Hún er illa farin og veggir mjög signir, stærð alls um 5 x 13 m. Dyr hafa

líklega verið að vestanverðu en meira dýpi er í austurenda, þar var hlaða. Veggir eru að mestu útflattir og lítið sést af hleðslugrjóti, þó einna helst vestan til. Veggjahæð mest um 1 m að vestan en mikið rof er í veggjum. Húsið stóð enn að mestu þegar Svanur og Sigurborg fluttu á Hellishóla í kringum 1988 en fór illa í miklu óveðri nokkrum árum síðar, m.a. fauk þakið, sem var úr bárujárn, af húsinu.

**Hættumat:** hættu, vegna framkvæmda

**Heimildir:**Túnakort 1919

**RA-204:004** heimild um útihús 63°43.475N 20°02.358V

Skv. túnakorti frá 1919 stóð útihús um 60 m vestur af bæjarhól.

Sléttað tún norðan við Lambhúshól (014).

Engar byggingarleifar sjáanlegar.

**Hættumat:** hættu, vegna framkvæmda

**Heimildir:**Túnakort 1919

**RA-204:005** heimild um útihús 63°43.433N 20°02.262V

Skv. túnakorti frá 1919 stóð útihús um 30 m norðaustur af 006. Þetta er nánast sami staður og Lambhúshóll (014) og er líklegt að hann hafi tekið nafn sitt af þessu húsi eða 006.

Hóllinn er ávalur og gróinn, aflíðandi að norðan er brattur að sunnan, þar fyrir neðan rennur Grjóta.

Ekki sjást mannvirkjaleifar.

**Hættumat:** hættu, vegna framkvæmda

**Heimildir:**Túnakort 1919

**RA-204:006** heimild um útihús 63°43.423N 20°02.293V

Skv. túnakorti frá 1919 stóð útihús um 100 m suðvestur af bæjarhól, frammi á árbakka. Þetta er nánast sami staður og Lambhúshóll (014) og er líklegt að hann hafi tekið nafn sitt af þessu húsi eða 005.

Hóllinn er ávalur og gróinn, aflíðandi að norðan er brattur að sunnan, þar fyrir neðan rennur Grjóta.

Ekki sjást mannvirkjaleifar.

**Hættumat:** hættu, vegna framkvæmda

**Heimildir:**Túnakort 1919

**RA-204:007** heimild um útihús 63°43.565N 20°02.376V

Skv. túnakorti frá 1919 stóð útihús um 80 m vestur af 002.

Slétt tún.

Á þessum stað mótast fyrir óljósri þúst en ekki hægt að fullyrða hvort það eru leifar af útihúsinu. Hún er hringlaga, um 2 x 2 m í þvermál með dálítilli geil í miðju.

**Hættumat:** hættu, vegna framkvæmda

**Heimildir:**Túnakort 1919

**RA-204:008** heimild um útihús 63°43.587N 20°02.417V

Skv. túnakorti frá 1919 stóð útihús um 40 m norðvestur af 007.

Þar er nú sléttað tún.

Á þessum stað er greinilegur hóll í túninu, allt að 20 x 20 m að stærð, en ekki ljóst hvort um mannvirkjaleifar er að ræða.

**Hættumat:** hættu, vegna framkvæmda

**Heimildir:**Túnakort 1919

**RA-204:009** heimild um útihús 63°43.605N 20°02.535V

Skv. túnakorti frá 1919 stóð útihús um 60 m norður af 010.

Slétt tún.

Ekkert sést til mannvirkja í rennisléttu túninu.

**Hættumat:** hættu, vegna framkvæmda

**Heimildir:**Túnakort 1919

**RA-204:010** heimild um útihús 63°43.583N 20°02.478V

Skv. túnakorti frá 1919 stóð útihús rúma 40 m suðvestur af 008.

Þar er nú sléttað tún.

Dálftill hóll sést í túninu, um 30 x 30 m stór. Engin tóft sést og hugsanlegt að hóllinn sé náttúrumyndun.

**Hættumat:** hætta, vegna framkvæmda

**Heimildir:**Túnakort 1919

**RA-204:011** heimild um túngarð

63°43.401N 20°02.482V

Skv. túnakorti frá 1919 var túngarður með túninu að vestan og norðan.

Sléttað tún, Grjótá rennur með því að austan og sunnan. Sýnilegt er að túnið hefur verið fært mikið út, bæði til norðurs og vesturs.

Hvergi sér nú móta fyrir túngarði.

**Hættumat:** hætta, vegna framkvæmda

**Heimildir:**Túnakort 1919

**RA-204:012** heimild um brunn

63°43.486N 20°02.336V

Skv. túnakorti frá 1919 var brunnur um 60 m norðvestur af bæjarhól.

Nú er þar afgirt og sléttað stæði fyrir vélar og heyrúllur í jaðri túns.

Brunnurinn er horfinn. Land er hér allmiklu lægra en uppi á bæjarhólnum.

**Hættumat:** hætta, vegna framkvæmda

**RA-204:013** garðlag traðir

63°43.493N 20°02.313V

Skv. túnakorti frá 1919 lá vegurinn heim að bænum nokkru vestar en nú er, líklega allt að 200m. Á túnakortinu virðist sem traðir hafi legið yfir túnið síðustu 60 metrana heim að bænum.

Sléttað tún.

Enn sjást slitur af hleðslu fast upp við norðvestanverðan bæjarhólinn og er það líklega síðustu leifar traðanna. Hleðslan er um 10 m löng, 1,5 m breið og 0,4 m há. Ekki sést grjót í henni. Ábúandi, Svanur Lárússon, hefur orðið var við töluvert grjót í túninu þar sem traðirnar voru þótt ekki sjái lengur móta fyrir þeim.

**Hættumat:** hætta, vegna framkvæmda

**RA-204:014** Lambhúshóll örnefni fjárhús

63°43.424N 20°02.386V

Skv. heimildamanni hét hóll sem er rúma 100 m suðvestur af bæjarhól 001 "Lambhúshóll".

Nú er sléttað tún uppi á hólnum.

Engin tóft er sjáanleg en hugsanlegt er að hóllinn dragi nafn sitt af húsum 005 og 006.

**Hættumat:** hætta vegna framkvæmda

**RA-204:015** Hulduhóll álagablettur huldufólksbústaður

63°43.486N 20°02.082V

"Vestur af bænum í Bollakoti, vestan við Grjótá er smá hóll, sem heitir Hulduhóll, var talið að hann væri bústaður huldufólks, ekki mátti slá hólinn og var því trúað að óhöpp hlytust af," segir í örnefnalýsingu. Hóllinn er um 100 m austur af núverandi íbúðarhúsi, niður við Grjótá.

Láglendi við ána, hóllinn er nyrst á því, þar sem land tekur að hækka.

Hóllinn er lítill en áberandi, um 1,5 - 2 m hár. Sökum þess hve nærri hann stendur ánni er hann mikið rofinn að austanverðu og mold í honum þar en annars er hann grasi gróinn. Ekki er fyrirsjáanlegt að staðnum verði raskað við framkvæmdir.

**Hættumat:** hætta, vegna ábúðar

**Heimildir:**Ö-Hellishólar, 1

**RA-204:016** Hvilft hellir

63°43.399N 20°02.401V

Í Lambhúshól (014) er svonefnd Hvilft, en það er djúp og áberandi laut. Talið er að hér hafi áður verið hellir sem hrundi saman og sumir telja að hann hafi verið manngerður.

Lautin er algróin. Hún er fremst á hólnum og opnast til suðurs, en þar tekur við brattur bakki fram að Grjótánni.

Lautin er alls um 30 x 30 m og allt að 3 m djúp þar sem hún er dýpst. Þess má geta að neðar í árbakkanum sést vel að í honum eru mikil móbergslög sem auðvelt væri að höggva í.

**Hættumat:** hætta, vegna ábúðar

**RA-204:017** tóft rétt 63°43.583N 20°02.979V

"Réttamói kallast landspilda austur af gömlu Fljótshlíðarréttunum, þar var fjársafnið haft í vörslu áður og meðan réttað var á haustin," segir í örnefnalýsingu. Gömlu Fljótshlíðarréttir eru vestur af Hellishólum, fast upp við vestasta hluta túnsins og því raunar utan deiliskipulags.

Gróin hæð inni á sumarbústaðalóð. Lítil lækur rennur norðan rústanna. Nokkuð er um trjárækt við sumarbústaðinn en engu hefur þó verið plantað í sjálfa rústina.

Geysimiklar tóftir og heillegar. Réttirnar eru alls um 40 x 30 m og hleðsluhæð veggja allt að 1,4 m. Glögglega sjást hólf þótt veggir séu nokkuð farnir að hlaupa í þúfur. Hleðslur eru algrónar og hvergi sér í grjót. Sennilegt er að rekið hafi verið inn að austanverðu. Þar er stórt hólf á hægri hönd, um 10 x 10 m. Vestur af því er stærsta hólf rústanna, líklega almenningur, alls um 12 x 12 m að stærð. Út frá honum eru 6 eða 7 smærri dilkar, einkum að vestan og norðan. Stærð þeirra er misjöfn en allir eru þeir minni en almenningurinn.

**Hættumat:** hætta, vegna ábúðar

**Heimildir:**Ö-Hellishólar, 1

**RA-204:018** Sandgötur gata leið 63°43.543N 20°02.108V

"Norðan við Réttamóann [sjá 017] kallast Sandgötur, þar var mikil mótekja fyrrum, þegar mór var aðal eldsneytið á heimilum," segir í örnefnalýsingu. Götur þessar lágu þvert yfir mitt túnið norðan Hellishóla, frá austri til vesturs. Austast lágu þær í litlu gili austan túnsins. Mótekjusvæðið er utan skipulagssvæðis.

Nú er túnið slétt og ekki sést þar til gatnanna. Hins vegar sjást þær í gílinu sem er nánast beint vestur af brú yfir Grjótá, rétt hjá Bollakoti.

Smátroðningar sjást í botni gilsins. Þetta var talin gömul þjóðleið.

**Hættumat:** hætta, vegna framkvæmda

**Heimildir:**Ö-Hellishólar, 1

**RA-204:019** Gláma tóft býli 63°43.760N 20°03.364V

Gláma hét býli rúman kílómetra vestur af Hellishólum, 3-400 m suðvestur af núverandi Fljótshlíðarréttum. Það eru en tóftir, reyndar utan núverandi deiliskipulags. Um býlið segir í Jarðabók Árna og Páls: "Glaama, fjórða Kirkjulækjar afbýli. Enginn veit að segja þess fyrstu byggð. [...] Af túninu (slægjum) brýtur á tvær síður Þverá og Kókslækjará og liggur það undir enn meiri spjöllum, jafnvel eyðileggingu."

Sléttur, gróinn og allt að 2 m hár árbakki. Kvoslækjará rennur nú um 100 m vestar. 50-100 m norður af tóftinni er ónýt fjárhús, að mestu úr steinsteypu.

Tóftin stendur fremst á árbakkanum og er mjög líklegt að eitthvað hafi brotnað af henni. Hún er algróin og nokkuð sigin, stærð um 30 x 20 m. Nokkur hólf eru greinileg. Hið stærsta er norðvestast, um 4 x 4 m að innan máli, hugsanlega heygarður. Norðaustur af því er lítil, aflöng dæld í hólinn, snýr N-S, um 4 x 1 m og mögulegt að dyr hafi verið á henni til norðurs. Þar, á norðausturhorni tóftarinnar, liggur stóreflis steinn, líklega steypur að einhverju leyti. Suður af þessu hólfu er ógreinileg dæld sem snýr N-S, um 2 x 4 m. Beint norður af stærsta hólfinu sem fyrst var nefnt eru tvö lítil hólf samtengd alveg við árbakkann, hvort um sig um 1 x 1 m. Ekki er útilokað að enn eitt hólf allra syðst en þar er rústahóllinn orðinn ógreinilegur. Að lokum er lítið hólf suðaustast, rúmlega 1 x 1 m að stærð. Hæð rústahólsins er allt að 1,5 m, hann er algróinn og hvergi sést grjót.

**Hættumat:** engin hætta

**Heimildir:**JÁMI, 159

**RA-204:020** náma mógrafir 63°43.671N 20°03.122V

"Grafir hétu gamlar mógrafir norðan og norðaustan við gömlu réttirnar. Smá gil er norðvestur af þessum gömlu réttum, það nefnist Grafnir," segir í örnefnalýsingu. Gilið er fast upp við vesturmörk deiliskipulagsins, aðeins um 20 m vestur af mikilli trjárækt norðan gömlu réttanna (017).

Gilið er fast upp við vesturmörk deiliskipulagsins, aðeins um 20 m vestur af mikilli trjárækt norðan gömlu réttanna (017).

Gilið er blautt í botni og liggur N-S. Það vottar fyrir hugsanlegum mógröfum í austurbakkanum en girðing liggur á honum. Mógrafir ekki mjög greinilegar, enda hefur hrúnið úr gilbakkannum.

**Heimildir:**Ö-Hellishólar, 1



## RA-205 Lambalækur

15 hdr. 1710. "Lambalækur er allgöð bújörð en ekki landmikil." SB IV, 430

1710. "Á slægjur ber grjót, líka brýtur nokkuð af túni og engjum." JÁM I, ??? 1919: Tún 6,5 ha, 5 ha sléttað, garðar 2111 m<sup>2</sup> "Tún eru að nokkru á mýrlendi, sem þurrkað hefur verið, grasgefið og gott land." SB IV, 430

**RA-205:001** *Lambalækur* bæjarhóll bústaður

**Heimildir:**Túnakort 1919

## RA-206 Kvoslækur

Jarðadýrleiki óviss 1710, því jörðin tundaðist aðeins fátækum fyrir 20 hdr. 20 hndr 1839. Breiðabólstaðakirkjueign. Jörðin á upprekstrarland á Grænafjall en ekki að Miðmörk. Jörðin hét áður Kókslækur.

1839: "... þýfð tún, ei ógrasgefin, útslægjur litlar, um hagrými ágreiningur, árangurslítill." SSR, 94. 1919: Tún 7,5 ha, 4,5 ha sléttað, garðar 1068 m<sup>2</sup> "Tún er í halla móti suðri og töðufall gott. ... Engjar voru í brekkuhalla vestur frá bænum, þær hafa nú verið þurrkaðar og ræktaðar." SB IV, 433.

**RA-206:001** *Kvoslækur* bæjarhóll bústaður

**Heimildir:**Túnakort 1919

## RA-207 Kollabær (stóri)

60 hdr. 1710 með hjáleigunum Litla Kollabæ (10 hdr), Stöðlakoti (5 hdr) og Tumastöðum (5 hdr). 1270: Getið í máldaga Oddakirkju. DI II, 86-88 1470: Selur Sumarliði Eiríksson Þorleifi Björnssyni Kollabæ. DI V, 572. 1475: Ganga stefnumál um eignarhald á jörðinni. DI V, 802-806. 1496: Jörðin er nefnd í máldaga kirkjunnar á Breiðabólstað. DI VII, 316. 1496: Selja Gunnar Gunnarsson og Guðrún Teitsdóttir séra Jóni Gíslasyni 42 hndr. í Kollabæ. DI VII, 316. 1803 hafði Ormskot byggst á hálfum Litla Kollabæ. Jörðin á upprekstrarland á Miðmörk og í Frænafjalli og á fjórðung af reka fyrir landi Bakka og Stakkaholti í Eystri Landeyjum á móti Múla, Breiðabólstað og Stórahöfi. JÁM I, 160-161 Nú er tvíbyli á K fram til 1900 og síðan aftur frá 1936. Allt beitaland Kollabæjarjarða og Kvoslækjar var óskipt.

1710: Á túnparti Þorbjargar fýkur sandur og mold, líka rennur á það leir og mól í leysingum. Af landinu strax við engjarnar brýtur árlega Þverá og liggur það við meiri spjöllum." JÁM I, 160-161 1839: "... með sléttum góðum túnum, engjum litlum, snöggendum og kostaslæmum, högum, eftir sem talið er í þessari landþrengslasveit, fremur miklum." SSR, 95 1919: Tún 8,6 ha, garðar 1840 m<sup>2</sup> "Gömlu túnin eru nokkuð brött, en engjar flatlendar, þær hafa nú verið þurrkaðar og ræktaðar, einnig hefur stórt tún verið ræktað í högum, upp

**RA-207:001** *Kollabær (stóri)* bæjarhóll bústaður

"Fyrir aldamótin 1900 stóð austurbærinn í Kollabæ fyrir austan traðirnar, þar sem fjós og hlaða frá Sveini standa nú, en hann byggði sitt íbúðarhús áfast og austan við vesturbæinn árið 1936." Segir í Sunnlenskum byggðum.

**Heimildir:**SB IV, 437; Túnakort 1919

## RA-208 Litli Kollabær

10 hdr 1710, hjáleiga Kollabæjar. Hann var við heimatúnið og búin að vera í byggð lengi árið 1710. JÁM I, 161 Sameinað Ormskoti árið 1961.

1919: Tún 3,6 ha, garðar 1110 m<sup>2</sup> "Tún voru að meirihluta brött og varla véltæk af þeim sökum, en hey þornaði þar fljótt." SB IV, 435

**RA-208:001** *Litli Kollabær* bæjarhóll bústaður

**Heimildir:**Túnakort 1919

### **RA-209 Ormskot**

1803 hafði Ormskot byggst á hálfum Litla Kollabæ, hjáleiga Kollabæjar. Nú er Litli-Kollabær sameinaður Ormskoti.

1839: "Heyskapur lítill af túni og engjum. Haga á jörðin í Kollabæjarlandi." SSR, 94 1919: Tún 2,8 ha, garðar 924 m<sup>2</sup> "Túnið er út frá bænum, grasgefið og að mestu lárétt. Engjar voru norðaustur frá bænum, þær hafa nú verið þurrkaðar og ræktaðar, einnig hefur núverandi ábúandi ræktað allstórt tún þar sem áður voru hagar." SB IV, 434

**RA-209:001** *Ormskot* bæjarhóll bústaður

**Heimildir:**Túnakort 1919

### **RA-210 Stöðlakot**

5 hdr. 1710, hjáleiga Kollabæjar, byggðist löngu fyrir 1710.

1839: "Eins heyskaparlítið að túni og engjum. Hagar í Kollabæjarlandi." SSR, 95 1919: Tún 3,2 ha, garðar 1046 m<sup>2</sup> "Túnið er út frá bænum í halla móti suðri, slétt og gott, einnig er nokkur túnræktun í engjum. Hagar eru norðaustur frá bænum, allir grónir og grasgefnir nema suðurhlíðar Þríhyrnings." SB IV, 436

**RA-210:001** *Stöðlakot* bæjarhóll bústaður

"Áður stóð bærinn neðar og vestar og standa tóftir hans enn óhreyfðar." Segir í örnefnalýsingu.

**Heimildir:**SB IV, 436; Túnakort 1919

### **RA-211 Tumastaðir**

5 hdr. 1710, hjáleiga Kollabæjar, byggðist löngu fyrir 1710. Skógrækt ríkisins á jörðina.

1710: "Á engjarnar ber leir og grjót í leysíngum á vetur." JAM I, 162 1839: "Heyskapur af túni og engjum í samburði við áður talin kot í betra lagi. Hagar sameiginlegir með Kollabæ." SSR, 95 1919: Tún 3,4 ha, garðar 1468 m<sup>2</sup> "Tún voru lítil og svo brött að vélum varð ekki við komið á mestum hluta þeirra. Engjar voru góðar og gras bást þar varla. Þær hafa nú verið þurrkaðar og meirihluti þeirra tekinn til skógræktar, svo og túnið." SB IV, 439

**RA-211:001** *Tumastaðir* bæjarhóll bústaður

**Heimildir:**Túnakort 1919

### **RA-212 Túnga**

15 hdr. 1710. 1519. Túnga nefnd í umboðsbréfi. DI VIII, 681.

1839: "... tún slétt og góð. Engjar litlar og ryttulegar. Hagar þröngvir." SSR, 95 1919: Tún 7,8 ha, garðar 2480 m<sup>2</sup>

**RA-212:001** *Túnga* bæjarhóll bústaður

"Áður stóð bærinn fremst í túninu, niður við gilið en árið 1912 hrundu öll bæjarhúsin í jarðskjálfta, sem varð 6. maí það ár, og flutti páverandi ábúandi, Guðjón Jónsson, þá öll hús upp fyrir brekkuna." Segir í Sunnlenskum byggðum.

**Heimildir:**SB IV, 440; Túnakort 1919

## RA-213 Vatnsdalur

20 hdr., með afbýlinu Vatnsdalshjáleigu 1710. 1332: Jörðin er nefnd í máldaga kirkjunnar á Breiðabólstað. DI II, 687-689. 1710: Voru þar fjórar eyðihjáleigur Engidalur, Krummatóftir, Ólafshjáleiga og Vatnarveita sem byggðist úr landi Vatnsdalshjáleigu. Bænhús var á jörðinni. Jörðin á skógarítak í Næfurholtslandi sem notað var til kolagjörðar en eyddist bæði af notkun og sandblæstri. JÁM I, 163-164

1710: "Túnið liggur undir nokkrum spjöllum af læk, sem rennur yfir það í vatnavöxtum og leysingum og ber á það leir og mold, líka brýtur af því. Á engjar hrynur grjót úr fjalli og forárgast mjög." JÁM I, 164  
1839: "... túnin slétt og falleg, engjar víða greiðfærar og grasgefnar og heyllið í betra lagi. hagaganga sæmileg, helzt framan af vetri. engjunum granda sums sstaðar skriður." SSR, 95 1919: Tún 17,7 ha, garðar 1886 m<sup>2</sup> "Tún eru stór og liggja vel við sól. Vestrarheit er allgóð og sumarhagar í betra lagi." SB IV, 441

**RA-213:001** *Vatnsdalur* bæjarhóll bústaður  
**Heimildir:**Túnakort 1919

**RA-213:002** heimild um bænhús

"Þar er bænhús (hálfkirkja) á heimajörðunni standandi, og hefur fyrir 14 árum eða þar um embættað verið af prestinum að Breiðabólstað, þegar heima fólk hefur verið til sakramentis. Síðan hefur embættisgjörð þar verið aflögð og túndum og ljóstollum svarað til sóknarkirkjunnar að Breiðabólstað."

**Heimildir:**JÁM I, 163

**RA-213:014** *Vatnsdalshellir* hellir fjárhús

"Manngerðir hellar eru í Vatnsdal bæði við Fiská og heima við bæinn, hann er notaður sem kartöflugeymsla o.fl., hinn sem fjárhús fram um 1930." Segir í Sunnlenskum byggðum. "Austast í brekkunum eru margar grasi grónar torfur. Norðust þeirra og næst Fiská er Hellirstorfa, vestan við Selgil; neðst í henni er hellir stór, sem notaður hefur verið sem fjárhellir. Er hann vel manngengur, langur og víður milli veggja. Hann er nefndur Vatnsdalshellir. Nokkuð var hann farinn að fyllast af sauðfjártalið, því sú trú var á honum, að ekki mætti stinga hann út, en svo var það gert, og án allra tíðinda." Segir í örnefnalýsingu. "Vatnsdalshellir. Hinn hellirinn er 500-1000 m innan við bæ, fast ofan við veg sem liggur inn að Fiská."

"Stór lækur rennur rétt neðan við hellinn en handan við hann eru víðlendar mýrar sem liggja upp að rótum Þríhyrnings."

FRÍÐLÝSTAR FORNMINJAR: "Hellir manngjörður, inn-undir Fiská." "Andrés bóndi Magnússon í Vatnsdal hóf búskap sinn 1945. Hann telur að hellirinn hafi síðast verið notaður fyrir fé um 1940. Hellirinn er höggvinn í allhart móberg sem hvergi er verulega grýtt. Tiltölulega þægilegt hefur verið að meitla hann út. Hellirinn er tvískiptur. Í upphafi virðist hafa verið um tvo aðgreinda hella að ræða. Síðar hefur milliveggurinn verið brotinn niður lengra og lengra inn eftir. Gat er á veggnum framan til niðri við gólf, 70 cm hátt. Hægri hellirhvelvingin hefur verið víkkuð út, innst allt að einum metra. Á gafli sér enn móta fyrir gamla laginu. Innri hluti hægra hellishvels hefur verið hlaða. Þar er strompurinn, kringlóttur, um 1 m í þvermál efst og neðst en víðari þar á milli. Hann hefur augljóslega aukið hlöðuplássið líkt og strompurinn mikli í Þorleifsstaðahelli og fleiri góðir strompar. Móbergsþykktin í honum er 1,4-1,7 m. Hleðsla úr hraungrýti er þar ofan á 1,7 m há, og stendur ágætlega. Grópir eftir tréverk eru víða á veggjum. Hlaðnar jötur meðfram veggjunum og hlaðinn garði á gólfi ná ekki nema inn í miðjan helli en jötuómynd er þó fyrir gafli vinstra hellishvels. Í framhluta hellisins er hellulagt gólf en slíkt er nánast einstakt að sjá í hellum. Hellisgólfið er nokkuð lárétt þar sem hellulögnin er en fer síðan hækkandi inn, 50-80 cm. Skóflustunguþykkt moldarflag er í hægra helli en þynnra í honum. Tað hefur ekki verið skilið eftir í hellinum er notkun hans var hætt. Móbergsþykkt í hellismunna er 30-50 cm. Miklar hleðslur hafa verið í forskála. Einhvern tíma hefur hann verið reisulegur, en á síðasta notkunarskeiði hellisins hefur hann verið minni en fyrrum. ... Á árunum milli 1920 og 1940 var farið að hafa fé í hellinum. Þá hafa gömlu álögin verið virt að vettugi og stungið út úr honum eins og vera ber í fjárhúsi."

**Heimildir:**SB IV, 441; Ö-Vatnsdalur, 2; ÁG: Friðlýsingarskrá, 66; Manngerðir hellar, 237-

## RA-214 Vatnsdalskot

Hjáleiga Vatnsdals, þriðjungur heimajarðarinnar 1710, 6 hdr 80 álnir, Vetrarveita var byggð úr landi hjáleigunnar. Fór í eyði árið 1845 og var lagt til heimajarðarinnar. SB IV, 442

"Vatnsdalskot átti tún austur frá bænum og engjar þar niður af, austur með læknum og kallast þær Kotsmýri." SB IV, 442

**RA-214:001** *Vatnsdalskot* bæjarhóll bústaður

## RA-215 Torfastaðir eystri

20 hdr., 1710, konungseign, hagalandi jarðanna tveggja óskipt. Stofnað býli 1939 sem heitir Höfði í eyði frá 1964. Á Austur-Torfastöðum er nú tvíbýli. Í SB segir að Torfastaðir hafi áður verið ein jörð og hét þá Þorvarðsstaðir. HP telur nafn jarðarinnar hafa afbakast í Torfastaði. H Þ: "Rannsókn og leiðrjettingar ..." Árbók1923, 18 Skúli Guðmundsson getur þess til að hinn forni bær Hlíð sem getið er í Njálu sé sami og hinir fornu Þorvarðsstaðir vegna staðsetningar jarðarinnar. S G: "Nokkur örnefni og staðhættir í Njálu" Árbók 1928, 1 Hagar voru óskiptir á öllum Torfastöðum.

1710: "Af engjaplátsinu brýtur Þverá og liggur það undir spjöllum." JÁM I, 166 1839: "... tún góð, grasgefin og greiðfær; engjar víðast mjög þýfðar, en loðnar, hagar lítilfjörlegir. Þverá brýtur framan af Torfastaðavelli." SSR, 95 1919: Vestri bær Tún 6 ha, garðar 1630 m<sup>2</sup> Eystri bær Tún 6,8 ha, garðar 1415 m<sup>2</sup>. ATI: "Tún og engjar voru áður í skákum með Austur-Torfastöðum II, en árin 1954 og 1961 var öllu slægjulandi skipt í heilar spildur. Heimatúnið er nokkuð bratt að hluta. engjar hafa verið þurrkaðar og ræktaðar að mestu. Hagar eru upp og austur frá bænum, sambeitarland allra Torfastaða, Kotmúla og Fögruhlíðar ..." ATII "Tún voru talin góð og engjar, sem áður voru nokkuð blautar, hafa nú verið þurrkaðar og ræktaðar." SB IV, 444-445.

**RA-215:001** *Torfastaðir eystri* bæjarhóll bústaður

**Heimildir:**Túnakort 1919

**RA-215:002** heimild um bænhús

"Kirkja var til forna á Austur-Torfastöðum ..."

TORFASTAÐIR Í FLJÓTSHLÍÐ (R) (TEIGSPING) - BÆNHÚS

17.5.1765: Bænhús á Torfastöðum tekið af; (PP, 58) [konungsbréf]

**Heimildir:**SB IV, 445

## RA-216 Torfastaðir vestari

20 hdr 1710. Í SB segir að Torfastaðir hafi áður verið ein jörð og hét þá Þorvarðsstaðir. Þeirra er fyrst getið í máldaga frá árinu 1367 DI III 216

"Vestare Torfastader eru strax við túnið á Eystri Torfastöðum og eignarskifti á tünnum og engjum milli þessarra jarða löngu fyrir elstu manna minni, en haglendi alt til fjelags. Meining manna er, þessar báðar jarðir hafi til forna verið ein jörð, sem líklegt er, þar hagar eru óskiftir, líka flutningur og fyrirsvar fátækra fyrrum eftir sögn ei nema so sem af einni jörðu." Ein eyðihjáleiga var á jörðinni árið 1710. JÁM I, 166-167. Þrúbýli er nú á Vestur-

Torfastöðum.

1710. "Af engjum brýtur árlega Þverá, og liggja þær undir meiri spjöllum." JÁM I, 168 1919: Vesturbær, tún 4,2 ha, sléttað 3,2, garðar 1500 m<sup>2</sup>. Miðbær, tún 3,3 ha, 3 ha. sléttað, garðar 1240 m<sup>2</sup>. Austurbær, tún 3,2 ha, 2,5 sléttað, garðar 718 m<sup>2</sup>. VTI "Heimatúnið er nokkuð bratt að hluta, en annað tún, sem áður var engjar og er sunnan Torfastaðagrófar er lárétt gott land." VTIII: "Tún eru vestur og upp frá bænum, dálítið hólótt, en ekki brött." SB IV, 446-448

**RA-216:001** *Torfastaðir vestari* bæjarhóll bústaður

"Á Vestur-Torfastöðum var þrúbýli. Nefndust bæirnir í byrjun þessarar aldar: Vesturbær, Miðbær og Jónsbær." Segir í örnefnalýsingu.

**Heimildir:**Ö-Torfastaðir ÞT, 3; Túnakort 1919

**RA-216:002** heimild um útkirkja

"Talið er að Torfastaðir hafi verið ein jörð til fonra og hét þá Þorvarðsstaðir." Sjá bænhús á Eystri Torfastöðum.

ÞORVARÐSSTAÐIR (R) - Maríu (BREIÐABÓLSSTAÐARÞING) - HÁLFKIRKJA

[1367]: xiiij. Mariukirkia a þorvarðsstoum a xc j lande.

Það ber og saman við Wilchinsbok; Hítardalsbók DI III 216

1397: a .xc. j landi

Þar skal syngja annann hvern dag helgann af Breidabolstad. Ivka presti .ij. merkur; Máld DI IV

{ 1598: hálfkirkja; AM 263 fol. bl. 58 }

**Heimildir:**SI IV, 444

**RA-217 Kotmúli**

Jarðadýrleiki óviss 1710, talin 12 hdr eða 15 hdr. Breiðabólstaðakirkjueign. Fagrahlíð nýbýli frá árinu 1936.

1839: "Allgóð tún, engjar sæmilegar, hagar litlir, ekki ágangsfri af landbroti." SSR, 96 1919: Tún 6,4 ha, garðar 1188 m<sup>2</sup> "Gömlu túnin eru nokkuð mishæðótt en góð. Engjar voru grasgefnar, mest vallendi og hafa nú verið ræktaðar." SB IV, 449

**RA-217:001** *Kotmúli* bæjarhóll bústaður

Bæjarstæði var fært suður af gamla bænum árið 1949.

**Heimildir:**SB IV, 449; Túnakort 1919

**RA-218 Sámstaðir enir austustu**

20 hdr. 1710. Sámstaðir nefndir í Njálu. ÍF XII, 248. 1481 er nefndur eystri hlutinn í meiri Sámstöðum. DI VI, 414. 1495: Sámstaða er getið í dómi, ekki ljóst hvaða jörð það er. DI, VII, 269 1519. Austustu Sámstaðir nefndir í umboðsbréfi. DI VIII, 681. " ... en hagar allarra þessarra jarða (Sámstaða) liggja saman óaðskildar og er meining manna, sem líklegt er, að í fyrstu ein jörð verið hafi." JÁM I, 169 Í eyði frá 1936 tilheyrir Mið-Sámstöðum.

1839: "Tún sæmileg, engjar lítil fjörlegar, hagar þröngvir, ágangslausir." SSR, 96 1919: Tún 6,6 ha, garðar 1610 m<sup>2</sup> "Tún eru góð með aflíðandi halla til suðurs. Engjar voru niður af túnunum og allt niður á Þverárbakka. Hagar eru í heiðinni, upp nema Vestur-Sámstöðum neðri og landið girt." SB IV, 451 Hagar voru óskiptir á Sámstaðæjum til 1928.

**RA-218:001** *Sámstaðir enir austustu* bæjarhóll bústaður

**Heimildir:**Túnakort 1919

**RA-219 Mið-Sámstaðir**

Talin 20 hdr. 1710, en jarðadýrleiki óviss vegna þess að jörðin tándast fátækum. Breiðabólstaðakirkjueign. " ... en hagar allarra þessarra jarða (Sámstaða) liggja saman óaðskildar og er meining manna, sem líklegt er, að í fyrstu ein jörð verið hafi." JÁM I, 169 Þar var byggð tilraunastöð 1927.

1919: Tún 5,1 ha, garðar 1542 m<sup>2</sup> "Tún eru hér góð og liggja vel við sól. Engjar voru víðáttumiklar en dálítið raklendar. Hagar eru þeir sömu á Austur-Sámstöðum." SB IV, 452

**RA-219:001** *Mið-Sámstaðir* bæjarhóll bústaður

Stóðu áður skamt vestur af Austurbæ að sögn Oddgeirs í Tungu.

**Heimildir:**Túnakort 1919

## RA-220 Sámstaðir vestustu

Talin 20 hdr. 1710, en jarðadýrleiki óviss vegna þess að jörðin tíundast fátækum. [1332]: Máldagi kirkjunnar í Breiðabólstað á jörðin allt heimalandið Vestur-Sámsstaði, hálfan Konungsmúla, Þórugnúp, Borgarholt og Skálmholt. DI II 687-689 Breiðabólstaðakirkjueign. " ... en hagar allarra þessarra jarða (Sámstaða) liggja saman óaðskildar og er meining manna, sem líklegt er, að í fyrstu ein jörð verið hafi." JÁM I, 169 Nú er þar tvíþýli frá 1932.

1839:"... tún góð; sæmilegar útslægjur, hagar sömu." SSR, 96 1919: Tún 16,19 ha, garðar 2373 m<sup>2</sup> "Gömlu túnin eru nokkuð brött á köflum en góð. Engjar voru niður af túnunum, þær hafa nú verið ræktaðar í tún. Hagar eru upp frá bænum algrónir og girtir, skjól eru þar góð." SB IV, 454

### RA-220:001 Sámstaðir vestustu bæjarhóll bústaður

Vestur-Sámsstaðar efri er eldra bæjarstæðið og var bæjarstæðið flutt árið 1944. Segir í Sunnlenskum byggðum. "Rétt austan við Vesturbæjarlækinn, ofan til í túninu, er gamli Vesturbærinn. Þar er gamla íbúðarhúsið, og hlöður og fjós frá báðum núverandi ábúendum jarðarinnar." Segir í örnefnalýsingu.

Heimildir:SB IV, 454; Ö-Sámsstaðir, 4; Túnakort 1919

## RA-221 Breiðabólstaður

Jarðadýrleiki óviss 1710, kirkjustaður. 1075 segir af Breiðabólstað Bsk I, 157, 229-230. 1179: Kirkjan á B nefnd í máldaga. DI I, 257 f. 1194: Þorlákr bp réð undir Orm Jónsson Breiðabólstað, Þá staðfestu er honum Þótti best þeirra er hann ætti forráð; Prestssaga Guðmundar, Sturl, 172. c. 1200: Jarðarinnar getið í kirknaskrá Páls biskups, DI XII, 6 1218: Ormr Jónsson keypti við að Austmönnum til Þaks á kirkju sína og var eigi á land fluttur; Íslendingasaga, Sturl, 255. 1221: Björn Þorvaldsson og hans menn höfðu búist um fyrir sunnan kirkju. Íslendingasaga, Sturl, 266 1326: " Veðr bravt kirkiu a Breiða bolstað i Fliotzhlið". Skálholtsannáll, IA 205 Gottskálksannáll, IA 346, Flateyjarannáll, IA 96 [1332]: Máldagi kirkjunnar þá á jörðin allt heimalandið Ytri-

Sámsstaði, yhálfan Konungsmúla, Þórugnúp, Borgarholt og Skálmholt. Máld DI II 687-689 1363: Dómur um fjörumörk milli Breiðabólstaðar og Holts. DI III, 188-189, DI III,189-190 [1367]: Máldagi kirkjunnar. DI III, 217 [1371]: [til Lambeyjar] skal syngia annann hvern dag helgann af Breiðabolstað. DI III, 263-264 [1371]: Máldagi kirkjunnar. DI III, 268-270 1393: "veitti herra Þorsteinn abboti ... Oddi prest raadsmanni Breiðabolstað ok hellt þo Vallanes sua at hann tok aavoxtu af enn Sigurdr prestr Sigurdarson hafði" Flateyjarannáll, IA 423 1394: veittr Breiðabolstaðr af byskupi; Flateyjarannáll, IA 424 1397: [sbr [1371] orðrétt] Jtem a hun yfer þat framm sem forner maldagar votta jordina ad Gnvpi med ollum gognumm oc giædumm portio Ecclesiae medann sira Oddur hieilt stadinn .vjc. [Teitsson, 1376-1393 eða lengur] yngra Jtem hafði fallid j Mortuaria sijdann sira Oddur oc sira Hoskulldur hieilldu stadinn .viij. hundrud. DI IV, 81-83 [Höskuldur Jónsson 1394-1402] 1397: [til Þorvarðsstaða] skal syngia annann hvern dag helgann af Breiðabolstað. lvka presti .ij. merkur; DI, IV 1397: [til Lambeyjar] skal syngia annann hvern dag helgann af Breiðabolstað. luka presti .ij. merkur; DI, IV ???? Anno 9<sup>ra</sup>. Kirikian a Breiðabolstað a .lx. malnytukugilldi. oc .xviij. kugilldi oc .xx. j ollum gielldumm fienadi. portio obitalad wmm .xvj. är .vc. oc xx; DI III 69 [áfast við Vilchinsmáldaga Næfurholts] 1405/8: Jörðin nefnd í Lögmannsannál. Lögmannsannál, IA 287 Lögmannsannál, IA 289 .6.1439: Jón prestur Pálsson gefur Brandi Jónssyni umboð sitt yfir Breiðabólstað DI IV, 586 [1446]: Þorvarður Loftsson gefur kirkjunni í sitt testamenti, DI IV 675 [um 1480]: Máldagi kirkjunnar. DI VI, 332 1495: Jörðin Kotvöllur er í Breiðabólstaðar kirkjusókn. DI VII, 269-70. 1496: Jörðin Kollabær er í Breiðabólstaðarkirkjusókn. DI VII, 316 1500: Jörðin Strönd í Vestur Landeyjum er í Breiðabólstaðarkirkjusókn. DI VII; 508 1523: Gefur séra Guðmundur Árnason kirkjunni á B jörðina Hólma í Eystri-Landeyjum eftir sinn dag. DI IX, 183. 1553: DI XII 650-651 [1554]: DI XII, 785 1575: DI XV, 667-669 [1591]: Fjörumörk kirkjunnar. "Þessi ero fiorumork hin eystri a mariufioru er kirikian a aa breiðabolstað. At bryddi sudurey vestanverd vestur vndan klettnum j vestmannaeyum. En þessi ero hin vestare morck a somu fioru. at bryddi fyrr nefnd sudurey austanverd austur vndan lauphellum. standa þessi fiorumork þar til at stofustafninn a onundarstodum hinn vestara ber med sionhending af fiorunni vpp j miclu dimon midia et cetera." DI III, 192

Hjáleigur 1710 voru Litla Árnagerði (í eyði), Bjargarkot, Tobbatóftir ( í eyði), Stóra Árnagerði, Háakot (sama og Háfakot), og í Jám er greint frá því að sumir telja Flókastaði vera eina af hjáleigum frá B. 1839: "Kirkjan á Breiðabólstað á heimaland allt með gögnum og gæðum og þessar jarðir: a) í Fljótshlíð: kokkslæk, Kotmúla, Mið-Sámsstaði, Vestur-Sámsstaði, Aurasel, Háakot, Árnagerði, Bjargarkot, Flókastað, Núp; b) Í Hvolhreppi: Uppsali, Giljur, Þórunúp; c) í Eystri-Landeyjum: Ljótastaði; í Kirkjulandi 20 hndr., Kirkjulandshjáleigu, Önundarstaði, Hólma, Hólmahjáleigu, Butru; d) í Út-Landeyjum: Ey, Brók, Strandarhöfuð, Akurey, Miðkot, ítem Forsæti og Siglúvík með tilheyrandi hjáleigu ... c) á Rangárvöllum: Dagverðarnes. Kirkjan á Maríufjöru að 2/3 móts við Holt, fjórðungafjöru að 1/4 móts við Múla, Kollabæ og Hof; alla Önundarstaðarfjöru og Kirkjulandsfjöru að 2/3. Líka eigna máldagar og skoðunargjörðir kirkjunni fjöru móts við Klofa. beitarland að Dagverðarnesi og Kanastöðum liggjandi fyrir vestan Markarfljót, 12 hrossa höfn í eystra-Fífuholti um vestur. Stóðhrossabeit í Kirkjulækjarlandi og réttarhald að Lundsmel. - Skóga og ítök: Völlu, er liggja norður frá Næfurholti, Langafell, sem langt sem skógi er vaxið að austan til. Melfell, er liggur í landnorður frá Næfurholti. Skóg hjá Stapa, svo langt sem skógi er vaxið fram fyrir Útsandagjá, og skóginn frá, sem kallast Marjutunga og liggur milli giljanna. Tvær skógartóftir hvörja hjá annarri fyrir framan Falljökul, svo langt ofan sem sléttan tekur við. Skógartóft í Langadal framanverðum fyrir vestan í dalnum, inn að brekkunni í Hlíðarendaskógi og fram á hálsinn; skóg í Réttafelli og litla skógartóft fyrir innan Kili upp undir jökulinn." SSR, 100. Árið 1847 eru nefndar tvær eyðihjáleigur, Sverriskot og Hryggvöllur. 1847: "Lambeyjar land, er áður var stórbýli fyrir neðan stórbýli fyrir neðan Þverá og lá undir Breiðabólstað, en fór af fyrir sandi, er síðan lagt undir staðinn, og hefur þar laungum verið haft fé þaðan vetur og sumar, en kýr í seli um sumartímann;; en bæði hefur land þetta mjög gengið af sér fyrir sandfoki, og líka er Þverá opt ófær yfirferðar, sumar og vetur, og verður þá að fara á ferju í landið, eða mikinn krók, og er því ekki annað sýnna, enn að staðarhaldarinn hafi það eina gagn af landinu, að hann láni það Landeyjarmönnum til lambagöngu og hrossabeitar. ... Af skógarítökum þeim, sem máldagar eigna brauðinu, hefir það engin not .. Eptir Goðalands afrétt, sem brauðið á, fær staðarhaldarinn árlega frá Austureyjafjalla mönnum 2 fiska vættir, en önnur hagaítök, sem kirkjunni hafa tilheyrt verða eigi notið ..." JJ, 49. Býlið Lambey var stofnað 1954 og fékk til ráðstöfunar eyðijörðina Lambey. Nýbýlið Ásvöllur stofnað árið 1929 að mestum hluta í landi Háakots sem býlið hefur til umráða, Staðarbakki var stofnaður árið 1963. Býlið Gilsbakki var bygt árið 1929 en fór í eyði árið 1934. "Land staðarins er nær í heiðinni upp frá bænum og sunnan Þverár. Fyrir mörgum árum tók Sandgræðslan þar stórt landsvæði, girti það og friðaði." SB IV, 458

1710. "Engja takmark grandar gjróts áburður af Flókastaða-á." JÁM I, 170. 1839: "Tún víðáttumikil en víða hvar þýfð og í langvarandi órækt. Engjar grasgefnar, en eltingarbornar og einstaklega þýfðar. hagar, sem jörðinni tilheyra og liggja fyrir sunnan Þverá eru fyrir nokkrum árum gjörsamlega eyðilagðar af sandfoki. Engajr og tún árangurslaust." SSR, 96 1919: Tún 20,9 ha, garðar 1890 m<sup>2</sup> 1847: "... eru tún staðarins orðin mikil að víðáttu, en þau eru víðast hvar ógreiðfær. Engjar eru yfirfljótanlegar fyrir staðarhaldarann og optast nær loðnar, en eltingarbornar mjög og ógreiðar afsláttar. Mótak, sem fundið er í landareigninni, er bæði íllt og oflítið, og verður því líka að brúka kúatað eða töðugræft hey. Hagapreyngsli eru hér mikil og hvervetna sambeit." JJ 49. "Tún eru stór og grasgefin, en neðri hluti þeirra nokkuð raklendur. Engjar hafa verið þurrkaðar og ræktaðar." SB IV, 458

**RA-221:001** *Breiðabólstaður* bæjarhóll bústaður  
**Heimildir:**Túnakort 1919

**RA-221:002** heimild um kirkju

BREIÐABÓLSTAÐUR Í FLJÓTSHLÍÐ (R) -Maríu

c. 1075: Eptir þetta fóru Þeir út higat til Íslands Jón Eptir þetta fóru Þeir Jón ok Sæmundr út til ok Sæmundr, ok settust í bú, hvár á sína föðurleifð, Íslands ok settust í bú, hvár á sína föðurleifð, Jón á Breiðabólstað, en Sæmundr í Odda, ok bjöggu Jón á Breiðabólstað í Fljótshlíð, en Sæmundr Þar báðir mjök lengi ... Þeir þryðdu báðir mjök heilagar í Odda; bjuggu Þeir Þar mjök lengi ... kirkjur, Þær er Þeir höfðu að varðveita, í mörgum Þjónaðu

lutum, ok Þjónuðu þeim lítilátliga í sínum prestsskap Þeir kirkjum fyrrnefndum með sönnu lítilæti, ok æxtu mikit rétt Þeirra í kennimanna vistum, Þeirra aukandi Þeirra heiður ok sæmd í kennimanna er Þjóna skyldu at hvárri kirkjunni fleiri en áðr höfðu vistum, er Þeir lögðu í óðul sín fleiri en áðr verit; Jóns saga A, Bsk I, 157 höfðu verit; Jón saga B, 229-230.

[1179]: kirkia í Ey ... þar skal syngia af breiðabolstað annan hvern dag loghelgan messo . ok enn fiórþa

hvern ottu song

hvert haust skal giallda tvævetran gellung á breiðabolstað; Máld DI I 257 [Eyjar]

f. 1194: Þorlákr bp réð undir Orm Jónsson Breiðabólstað, Þá staðfestu er honum Þótti best þeirra er hann ætti forráð; Prestssaga Guðmundar, Sturl, 172.

c. 1200: Kirknaskrá Páls, DI XII 6

1218: Ormr Jónsson keypti við að Austmönnum til Þaks á kirkju sína og var eigi á land fluttur; Íslendingasaga, Sturl, 255.

1221: Björn Þorvaldsson og hans menn höfðu búist um fyrir sunnan kirkju, höfðu lagt stórviðu frá stoðum þeim er voru við húsamótin forkirkjunnar og aðalkirkjunnar og aðra þar er mættust sönghúsið og kirkja og suður á kirkjugarðinn og skipuðu sér þar á milli og horfðu sumir austur en sumir vestur; Íslendingasaga, Sturl, 266

1326: Veðr bravt kirkiu a Breiða bolstað i Fliotzhlið; Skálholtsannáll, IA 205

braut kirkiu aa Breida bolstad j Fliots hlið fyrir ofvidri laugardag fyrir paska; Gottskálksannáll, IA 346

Þa tok kirkiu or stad a Breidabolstad i Fliotzhlið ok sakadi ecki; Flateyjarannáll, IA 96

[1332]: Breidabolstadur. Gamall maldagi.

Mariukirkia a breidabolstad. aa heimaland allt. samstade hina ytre. konungsmula halfvann. þorugnup. borgarholtt. skaalmholtt.

xvj kýr. niutiher asaudar. xx hundrut j metfe. vij ross roskinn. ij. þreuetur. j. tuæuett. ij veturgomul. yxn ij fiogra vetra. oc einn v vetra. iiij kalfa. xvj saudi tuæuetra oc xl. veturgamla. iij naut tuæuetur. vij. veturgomul. jn summa halft v kugildi oc xl.

iiij vætter smiors oc ccc skrædar. xxx fiordunga skyrs. xx fiordung kiotz.

hun a niu manna messuklædi. oc ij hokla lausa. vij kantara kapur. iiij. alltara klædi med dukum. ij dalmatikur oc einn subtil. iiij. sloppa. iiij kaleka. fonz vmbuning. vatzker. glodarker. iij smellta krossa ij. sæmiliga. skrin ij med helgum domum oc textum euangeliorum buinn. alltaris stein buin. kluckur vj oc biollur ij. mariuskriptt oc iacobs skrift oc kross storann med trie steindur vel. messufata kista oc sacrarium munnlaug oc tiolld slik sem eru.

þangad skal giallda fra kirkiulæk gelling gamlann oc halfa vætt matar.

vr langagerdi. a lodna oc lembda. adra snoggva oc gellda.

vr lambey. a gellda.

fra vpsolum. gelling tuæuetran oc halfua mork.

vr ey. gelling tuæuetran.

fra tialldastodum. gelling gamlann oc vsthlæf.

vr skarde hinu eystra. ij tuæuetra gellinga oc osthlf.

af breckulandi. tuæuetran gelling.

fra gellinga læk. gelling tuæuetran.

af þorle[i]fsstodum. gelling tuæuetran.

fra geilum. vetrgamlann oc gamlann saud.

fra vamulastodum. gamlann oc veturgamlann.

vr vatzdal. tvævetran.

fra bergþors huoli. ij. gellinga.

frá reynifelli gelling gamlann.

vætt miols vr hafvi.

vætt vr þyckuabæ

fra arngeirstodum gelling tuevetran.

xij rossa hofn j fiolaholtt hit eystra vmm vetrin.

stodhrossa beit j kirkiulækjar land. oc rettar halld ad hunnzmel.

vj aurar voru j vlfstodum oc halfvann fiorda eyri j fit vestri.

hond hins heilaga iohannis holensis med armleggium.

cccc j bokum. ij jarnstikur storar. toflu yfir alltare.

þangad liggia vj oc xx bæier ad allri skylldu.

þar skulu vera iij prestar oc ij diaknar.

At auk þessa lagdi sijra hafliði til kirkiunnar fíorar kyr. xxx asaudar. fimm hross gaumul firi þat sem gefist hefur til. halft land ad konungsmula. iijc fíoru er liggur vid mariu fíoru. skogur er liggur hia stapa. Máld DI II 687-689 Hafliða prests er getið í dómi um Holtsreka frá 1363.

1363: Dómur um fjörumörk milli Breiðabólstaðar og Holts, skyldu ver þar sem Hesteyra bryddi undan



Ellidaey; DI III 188-189

[um 1363]: So hliodar gamallt skrif a Stad a korbokinne.  
mariufiara firer [a]ustan fliot.

Þessu eru fíorumork hin eystre. a mariufíoru fyrir austan fliot. er liggur við merkurfíoru.

Elldijng j millum vrdalandz oc ellidaeyar.

Enn þessi hin vestri. at taka upp hesteyru aa ellidaey austan vndan Biarnarey.  
fiordunga fiara.

Þesse eru fíorumork hin eystri a fiordunga fíorumne. ad Bvnkinn aa Biarnarey a ad taka vestur undan ellidaey. enn þessi hin vestre. ad elldijng er millum eya. [enn nyu morkin eystri ä fiordunga fíorumne er. þar Brydder ä Bvankan vestur vndan Ellidaey. Enn nyu fíorumorkin ä mariufíoru: epter lexmans Briefi. Sa klettur hinn eystri er liggur fyrer austan og undann Ellidaey. kalladur Hesteyra. skal ræða rekamorkum millum mariufíoru oc Hvammstvf. 1608 17. Augusti. Onundarstada fiara.

Þesse eru fíorumork hin eystre a mariufíoru er kyrkian aa ad Breidabolstad [fyrer vestan fliot]. ad Brydde Sudurey vestanverd vestur vndan klettnum j vestmannaeyum.

Enn þessi eru hin vestare mork aa somu fíoru. ad bryddi fyrrnefnd Sudurey austanverd austur undann lauphellum. standa þessi fíorumork þar til. at stofustafninn aa onundarstodum hinn vestra ber med sionhendijng af fíorumne. uppi miklu dimon midia er kirkian eigur halfa.

[Anno dominj 1603. j klofa jatudu þeir s. Sugurdur Einarsson og hackon Arnason: huor odrum. ad huor þeirra skyldi eiga halftt það sem ræki a þeim aagreinjngar fíoru parti ä vestanverdri onundarstada fíoru þangad til þar kiemur annarlagavegur aa. Þesse eru fíorumork a kykiulanzfíoru. ad elldijng er aa millum Grasleysu oc aalseyiar. eru þaug hin eystri.

Enn þessi hin vestri. mykla dimon aa milli fíoss oc Bæiar a kyrkiulandi.

Eg n. n. s[on]. logfesti hier j dag þessar allar fyrrnefndar fíoru Breidabolstadar kyrkiu. med aullum þeim rekum oc gagnsemdum sem þeim fylgia. og mier ber stadarins vegna med riettu ad hafa. til ystu vmmerkia. sem adrer menn eiga a mote. oc nu var upplesid. logesti ec greindar fíorur oc reka ad ordfullu oc logfullu logmali riettu. firerbyd ec huorium manni sier hiedan j fra. þær ad nyta. edur af ad hafa vtan mitt sie lof edur leife til. at vitni þijnu. DI III 189-190

[1367]: xxi. Mariukirkia a Breidabolstad j fliotzhlid a heimaland allt

les Vilchinsbok; Hítardalsbók DI III 217 - xli. Mariukirkia a Breidabolstad j fliotzhlijd aa heimaland alltt. samstade ena ytre

les Vilchinsbok þui þetta ber saman vtan fra Reinefelle stendur skrifadur gelldingur tuævetur. hann er vtskafinn j Vilchinsbok. Og Vilchins maldage helldur meire; Hítardalsbók, sjá [1371]; DI III 219

[1371]: [til Lambeyjar] skal syngia annann hvern dag helgann af Breidabolstad.

luka presti. ij merkur; DI III 263-264 [Lambeyjar]

[1371]: [í Ey] skal syngia annann hvern dag helgan af Breidabolstad.

lvka presti. ij. merkur; DI III 263-264 [Eyjar]

[1371]: Mariukirkia aa breiðabolstað j fliotzhlið aa hæima land allt. saa[m]stadi hina ytri. konungsmula. allann Þorugnup. borgarkot. skalmholt.

sextan kýr. niutigi aasauðar.

tuttugu hundrat j metie.

Siau hross Roskin. tuo tuæuetur. tuo þreuetur. tuo veturgomul.

yxn tuo fíogurra vetra oc æinn fimm vetra. fíora kaalfua.

sextan sauði tuæuetra. oc fíora tigi veturgamallt.

þriu naut tuæuetur. siau weturgomul.

Jn summa haalft fimta kugilldi og fíorer tiger.

þriar vetter smíors. oc þriu hundrut skræiðar. þriatigi fíorðunga skyrs.

tuttugu fíorðungar kiotz.

hun aa niu manna messuklædi oc tuo hokla lausa.

siau kanntara kaapur. fíogur alltara klædi med dukum. tuær dalmatikur oc æinn subtyl.

fíora sloppa.

fíora kaleka. fontz vmbuning. Vatzker. glodarker. þria smellta krossa. tuo sæmiliga. skrin

med helgum domum. oc textum ewangeliorum

klockur sex oc biollur tuær.

Mariuskript oc jacobsskript oc kross storann med tre. stæindr vel. messukæda kista oc sacrarium munnlaug oc tiolld slik sem eru.

Þangat skal giallða fra kirkiulæk gellding gamlann oc haalfua vett matar.

wr langagerði aa loðna oc lembða æn aðra snoggua oc gellda.  
 wr lambey aa gellda.  
 fra vppsolum gellding tuæuetran oc haalfua mork  
 wr æy gellding tuæuetran.  
 fra tialldastodum gellding gamlann oc hæithleifr wr skarði.  
 wr æystra skarði tuær gelldingar tuæuetrer oc hæithleifr aa breckulandi.  
 gellding tuæuetran fra gelldingalæk.  
 gellding tuæuetran fra þorleifs stoðum.  
 gellding tuæuetran fra gæilum.  
 gamlan gellding oc annan vetrgamlann fra vomulastoðum.  
 gamlan sauð oc annan veturgamlan wr vatzdal.  
 tuæuetur gelldingr fra bergþorshuoli.  
 gelldingr tuæuetr fra ræynifelli. [sbr Hít]  
 vett miols wr haafui.  
 wett miols wr þyckuabæ.  
 fra arngæirstoðum gelldingr tuæuetr.  
 tolf hrossa hofn j fiflhollt æystra vm vetrinn.  
 stodhrossa bæit j kirkiulækjar lanð oc Riettarhalld ath hundzmol.  
 sex aurar voru j wlfstoðum oc haalfuan fiórða æyri j vestri fit.  
 hond hins hæilaga johannis holensis med armleggium.  
 fiogur hundrut j bokum.  
 jarnstikur tuær storar.  
 tabulum yfuer alltari.  
 Þangat liggia sex og tuttughu bæir ath allri skylldu.  
 þar skulu wera þrir prestar oc tuær diaknar.  
 ath auk þessa lagdi sira hafliði til fíorar kyr. þriatigi aasaudar. fimm hross gomul. halft land ath konungs  
 mula. þriu hundrut fíoru ær liggir wit mariu fíoru. skogr er liggir hia stapa.  
 Jtem æin messuklædi. kertistikur tuær med kopar. eina kaapu. alltara klædi tuo. æina kloclu. kalek ær  
 stænðr tolf aura. skirmarketil. likakrak. ælðbera. glitaðan duk. Máld DI III 268-270 [AM dipl afskr 2110  
 'ex originali Breidabolstad. Flíotzhlid.' sem var transscript frá 12.2.1412]  
 1393: veitti herra Þorsteinn abboti ... Oddi prest raadsmanni Breidabolstad ok hellt þo Vallanes sua at  
 hann tok aavoxtu af enn Sigurdr prestr Sigurdarson hafði; Flateyjarannáll, IA 423  
 1394: veittr Breidabolstadr af byskupi; Flateyjarannáll, IA 424  
 1397: [sbr [1371] orðrétt]  
 Jtem a hun yfer þat framm sem forner maldagar votta jordina ad Gnvpi med ollumm gognumm oc  
 giædumm  
 portio Ecclesiæ medann sira Oddur hieilt stadinn .vjc. [Teitsson, 1376-1393 eða lengur]  
 yngra Jtem hafði fallid j Mortuaria sijdann sira Oddur oc sira Hoskulldur hieildu stadinn .viij. hundrud;  
 Máld DI IV 81-83 [Höskuldur Jónsson 1394-1402]  
 1397: [til Þorvarðsstaða] skal syngia annann hvern dag helgann af Breidabolstad. lvka presti .ij. merkur;  
 Máld DI IV [Þorvarðsstaða]  
 1397: [til Lambeyjar] skal syngia annann hvern dag helgann af Breidabolstad. luka presti .ij. merkur;  
 Máld DI IV [Lambeyjar]  
 1397: [til Eyjar] skal syngia annann hvern dag helgann af Breiðabolstad. lvka presti ij. merkur; DI III 79  
 [Eyjar]  
 ????: Anno 9<sup>a</sup>. Kirkian a Breidabolstad a .lx. malnytukugilldi. oc .xviij. kugilldi oc .xx. j ollum  
 gielldumm fienadi.  
 portio obitalad wmm .xvj. är .vc. oc xx; DI III 69 [áfast við Vilchinsmáldaga Næfurholts]  
 1405: Tok vid radvm j Skalhollte sera Oddur Jonsson. er þa hieilt Breida bolstad j Flíotz hlid.;  
 Lögmansannáll, IA 287  
 1408: Siera Oddur resigneradi sitt beneficium kirkiuna a Breida bolstad. enn byskupinn veitte Sorarne [!]  
 Andres syne. hieilt sera Oddur þo stadinn til næstv fardaga. tecum [!] fructibus svís;  
 Lögmansannáll, IA 289  
 5.6.1439: Jón prestur Pálsson gefur Brandi Jónssyni umboð sitt yfir Breiðabólstað og yfi Teigi og öllum  
 þeim peningum föstum og lausum sem Jón átti milli Þjósár og Markarfljóts. Skal Brandur taka alla ávöxtu  
 og innrentur af öllum þessum peningum sér til eignar en fá Jóni aftur góssin jafngóð sem hann meðtekur.

Skal Brandur heimta allar skuldir Jóns og að sér taka þar sem hann kann að fá og kvittan gefa meiga þeim sem honum lúka vel og reiðulega að öllu jafnfullu sem Jón sjálfur. Einnig skipar Jón Brandi til Þjónustu alla þá arbeiðsmenn konur og karla sem hann hefur ráðið á Breiðabólstað og Teigi og hans ráðsmenn fyrir hann. Skal hann þessum umboðum halda til næstu fardaga; DI IV 586

[1446]: [Þorvarður Loptsson gefur kirkjunni í sitt testamenti] c; DI IV 675

[um 1480]: Breidabolstadur.

Mariu kirkia a breidabolstad j fliotzhlijd a heimaland allt. samstadi hina ytri. konungsmula allan. þorugrup. nup. borgarkot. skalmholt.

xiiij kyr. xl. asadar oc xxx kugilla med vtodum. ccc j koplum. halft fiorda c. ofrijtt oc lagt til fridz. ix naut veturgomul. ij tuæuetur. xxx saudi veturgamla. ij hruta tuæuetra.

Þangat skal giallda fra kirkiulæ [et c. samhljóða [1371 niður að 'ij diaknar']. Máld DI VI, 332 [AM 263 fol. bl. 37-38; Þjsks Bps A II, 1, bl. 125a-b - JS hafði talið þennan máld elsi en Vilch og má það vel vera - þessi er skyldastur [1371] og skeikar ekki öðru en kvikfjártölum og jörðinni Núpi sem hafði nýlega bæst við er Vilch var ritaður. Hér eru færi kýr og ær en í öllum öðrum máld og gæti verið um mislestur að ræða: xvj lesið xiiij og lxl lesið xl. Þessa skýingu þarf þó ekki því hér er heildarfjöldinn meiri (tæplega 60 kúgildi alls) og gæti þessi máld því verið frá svipuðum tíma og Vilch]

28.6.1495: Jörðin Kotvöllur er í Breiðabólstaðarkirkjusókn. DI VII, 269-70. 12.101.1496: Jörðin Kollabær er í Breiðabólstaðarkirkjusókn. DI VII, 316

6.7.1500: Jörðin Strönd í Vestur Landeyjum er í Breiðabólstaðarkirkjusókn. DI VII; 508

[1550x60]: fiorvmork vr brefum s jons h biarnasonar feck eyrecur gudnason mier 1608 4. d. febr. Þesse erv fiorumorck aa marivfirov fyrer avstan fliot.

env eystri elding aa ad siazt j millum vrdarlanz oc ellidaeyar.

env vestre aa somv fiurv. ad hesteyrv aa ellidaey eiga ad siazt avstvr yfer biarnarey.

Item fiorvmorck aa fiordvnga fiormv.

env eystre. bvnckinn aa biarnarey aa ad siazt vestur undan ellidaey.

env vestre morck aa somv fiurv ad elding aa ad siazt j millvm eya.

Item fiorumorck aa marivfirov fyrer vestan fliot.

env eystra morck. ad vestanverd svdurey aa ad siazt vestur vndan klett j vestmanna eyvm

env vestre aa somu fiurv. ad avstanverd svdurey aa at siazt avstur vndan lavphellum.

Item a skiptefiurv vid klofa. ad hvsit id vestasta aa avnundarstodvm aa ad siazt ad sionhendingv af fiorunni j avstanverdan dimon. DI III 191

1553: Máld DI XII 650-651 [1554]: Máld DI XII 785

1575: Máld DI XV 667-669

[1591]: A kirkiu maldaganum

Þessi ero fiorumorck hin eystri a mariufioru er kirkian a aa breidabolstad. At bryddi sudurey vestanverd vestur vndan klettnum j vestmannaeyum.

En þessi ero hin vestare morck a somu fiору. at bryddi fyrr nefnd sudurey austanverd austur vndan lauphellum. standa þessi fiorumorck þar til at stofustafninn a onundarstodum hinn vestara ber med sionhending af fiorunni vpp j miclu dimon midia et cetera. DI III 192

1710: Beneficium og kirkjustaður; JÁM I: 170

27.2.1880: Teigs- og Eyvindarmúlaþing lögð undir Breiðabólstað; (PP, 58) [lög]

**Heimildir:**Túnakort 1919

**RA-221:012** *Lambey* bæjarstæði býli

1332: Jörðin er nefnd í máldaga kirkjunnar á Breiðabólstað. DI II, 687-689. 1710: "Lambey. Jarðadýrleiki verður ekki fyrir víst greindur, en heyrst segjast menn hafa hann nefndan lx hdr, alrir lxxx hdr, jafnvel ll hdr. Eigandi er Breiðabólstaðarkirkja. Ábúandi enginn, því jörðin hefur auðn verið 8 ár. ... Bygðin gat ekki lengur haldist vegna stórkostlegs yfirgangs af blásturssandi, so tún alt og mikið af högum er fordjerfað, kann þess vegna aldrei aftur byggjast. hagar sem eftir eru brúkast til beitar frá Breiðabólstað." 1847: "Lambeyjar land, er áður var stórbýli fyrir neðan stórbýli fyrir neðan Þverá og lá undir Breiðabólstað, en fór af fyrir sandi, er síðan lagt undir staðinn, og hefur þar laungum verið haft fé þaðan vetur og sumar, en kýr í seli um sumartímann;; en bæði hefur land þetta mjög gengið af sér fyrir sandfoki, og líka er Þverá opt ófær yfirferðar, sumar og vetur, og verður þá að fara á ferju í landið, eða mikin krók, og er því ekki annað sýnna, enn að staðarhaldarinn hafi það eina gagn af landinu, að hann láni það Landeyjarmönnum til lambagaungu og hrossabeitar." Árið 1954 var stofnað nýbýlið Lambey og fékk

það til yfirráða eyðijörðina Lambey. Þar var kirkja áður og þingstaður, og síðasta aftakan fór þar fram á árunum 1640-50. Lambey var hólmi í Þverá og stóðu bærinn og kirkjan á Lambeyjarhól. Nú eru þar tún. Segir í Sunnlenskum byggðum.

LAMBEY Í FLJÓTSHLÍÐ (R) (BREIÐABÓLSSTAÐARÞING) - HÁLFKIRKJA

[1367]: xiv. Kirkia j lambey a xc j heimalande

Pesse ber og saman. vtan Vilchins maldage er fyllre; Hítardalsbók, sjá [1371]; DI III 216

[1371]: LVI. Lambey.

Kirkia j lambey a xc j heimalande. vj. ær. Mariuskript. rodukross. paxspialld. alltaraklædi eitt. dvk einn. glodarkier. sacrarium munnlaugh. kluckur iij.

Pangad skal syngia annann hvern dag helgann af Breidabolstad.

luka presti. ij merkur. portio vmm .ij. är oc xx. tuo hundrud oc half mork. fiell það allt nidr firir vppgiord kirkiu. er kirkian nv honum skyllidug .ccc. Vilchinsbók DI III 263-264; DI IV {1598: hálfkirkja; AM 263 fol. bl. 58}

KK: "Suðvestan við Breiðabólstað, beint á móti bænum Núpi er aflöng landræma vaxin grasi og blöðku. Þetta er Lambey. Áður rann Þverá ýmist fyrir norðan eða sunnan hana, en nú ætíð fyrri sunnan. Lambey var einu sinni staður fyrir eitt af þriggja hreppa þingum, sem oft er minnt á. Virðist hún hafa verið allsnemma höfð að þingstað, þannig er nefnt Lambeyjarþing í annálum þegar um miðja 14. öld. Þá var kveðinn þar upp dauðadómur, og síðan fór fram aftaka. Hafði hún það í för með sér að hirðstjórinn, Smiður Andrés�on lét hálshögva upphafsmanninn í Lambey. Bær með sama nafni stóð þar til loka 17. aldar."

Heimildir: JÁM I, 174; JJ, 49; SB IV, 460; KK I, 175

## RA-221b Breiðabólstaður (Goðland)

"Landið sunnan Þórsmerkur skiptist í fjóra afrétti, Steinholt, Stakkholt, Merkurtungur og Goðaland. Landið fyrir botni Sunda (Krossársunda) skiptist í tvennt, Múlatungur og Teigstungur. Allir til samans heita þessir afréttir Suðurafréttir." "Takmörk afréttarins að suðvestan eru um Hvannárgil sem Hvaná fellur eftir upp til Krossár. Krossá skilur að Goðaland og Þórsörk. Að austan liggja mörkin um Hrunakvísl eða Hrunagilskvísl, sem áður nefndist hrúnaá, svo um gjögrið milli Hruna á Goðalandi og Múlatungna og síðan um Tungnakvíslarjökul sem eyðst hefur til mikilla muna á þessari öld. Móti suðri liggja takmörk á Fimmvörðuhálsi um rætur Mýrdalsjörkuls og Eyjafjallajökuls, en jökullaut haft er nú milli jökla þegar kemur fram á sumar." Þórður Tómasson: Þórsörk, 50, 66-67. Eign Breiðabólstaðarkirkju. 1847: "Eptir Goðalands afrétt, sem brauðið á, fær staðarhaldarinn árlega frá Austureyjafjalla mönnum 2 fiska vættir, ..." JJ, 49. "Seinna lét þó presturinn sér nægja, að landið væri aðeins smalað." GR I, 199 - skógar á Goðalandi eru nú í umsjá Skógræktar ríkisins - GR I, 199

"Það er hálent og klettótt ... en nokkru grösugra [en hinir smáafréttirnir] ... Nálægt miðju Goðalandi, en innan við Réttarfell, eru Básar, grösugt skóglendi ... Innarlega á Goðalandi eru Hestagötur, snarbrattar brekkur, grösugar og lyngi grónar. Í Hestagötum töldu menn öruggan útigang, hverju sem viðraði." GR I, 199. Einn hnúkanna á Goðalandi heitir Útigönguhöfði og tíðkaðist lengi að láta fé ganga úti um vetur á Goðalandi. "Talið var hæfilegt, að hafa þar 30 kindur yfir veturinn, en oft mun hafa verið haft þar mun fleira fé." GR I, 200

RA-221b:001 gata leið

"Yfir tunguna allra neðst á Goðalandi, þar á sléttun, eru gamlar götur, greinilegar, alls 10 í röð."

"Þær eru flestar uppgróar, nema sú ein, sem farin er."

Heimildir: SV: "Rannsóknir sögustaða" Árbók 1888-1892, 73

## RA-222 Bjargarkot

Hjáleiga Breiðabólstaðar, 1710, ekki vitað hvenær hún byggðist fyrst. Í eyði árið 1801 og á árunum 1893-1900.

1839: "Allgóð tún, litlar útslægjur, hagar þröngvir." SSR, 96 1919: Tún 3,5 ha, garðar 839 m<sup>2</sup>

RA-222:001 Bjargarkot bæjarhóll bústaður

Bærinn stóð áður sunnar og austan við gilið, fluttu árið 1950. Segir í Sunnlenskum byggðum.

Heimildir:SB IV, 459; Túnakort 1919

### RA-223 Árnagerði

Hjáleiga Breiðabólstaðar, 1710, ekki vitað hvenær hún byggðist fyrst, nefnd Stóra Árnagerði 1710. SB IV, 456

1839: "Þýfð tún, engjar nokkrar, hagar lítilfjörlegir." SSR, 96 1919: Tún 5,4 ha, garðar 1479 m<sup>2</sup> "Tún eru flatlend og grasgefin en nokkuð raklend. Engjar voru áður austur og upp frá bænum og einnig sunnan við túnið og neðar. Þær hafa nú verið þurrkaðar og ræktaðar." SB IV, 456

RA-223:001 Árnagerði bæjarhóll bústaður

Heimildir:Túnakort 1919

### RA-224 Háfakot [Háakot]

Hjáleiga Breiðabólstaðar, 1710, ekki vitað hvenær hún byggðist fyrst, nefnd Háakot eða Brekkukot í JÁM. Í eyði frá árinu 1918.

1839: "... fallett tún eður túnstæði, engjar litlar; hægt, en afkomulítið til haga á fjallendinu fyrir ofan kotið." SSR, 96 1919: Tún 3,4 ha, garðar 747 m<sup>2</sup> "Tún voru brött en engjar flatlendar niður frá Árnagerði, þýfðar en grasgefnar. Hagar voru óskiftir frá Breiðabólstað." SB IV, 462

RA-224:001 Háfakot [Háakot] bæjarhóll bústaður

"... stóð bærinn efst í brekkunni, upp frá bænum á Breiðabólstað ... Nú eru þar engin hús, en gamlar tóttir vitna um byggð á staðnum." Segir í Sunnlenskum byggðum.

Heimildir:SB IV, 462; Túnakort 1919

### RA-225 Aurasel

Hjáleiga Breiðabólstaðar. Fyrst nefnd árið 1803. 1847: "Líka er þar nú fyrri 70 árum bygt býli, Aurasel, og hefur því staðarhaldarinn ráðir af, að halda fénu heldur í landi eyðingarstaðarins, sem áður var." JJ 49. Jörðin var byggð upp á selstöðu frá Breiðabólstað um 1785. Jörðin var í eyði frá árunum 1877-1899 og fór síðan úr ábúð árið 1954.

1839: "Túna- og engjalítið, en landrymi gott til haga." SSR, 96 1920: Tún 2,3 ha, 1,5 ha, sléttað, garðar 812 m<sup>2</sup> "Aurasel var talin dágóð bújörð, tún lárétt og slétt út frá bænum, en engjar fremur reytingslegar og í nokkurri fjarlægð. Hagar eru víðlendir og góðir." SB IV, 464.

RA-225:001 Aurasel bæjarstæði býli/sel

Þarna var áður selstaða frá Breiðabólstað, var nytjuð frá B til beitar og ef til vill selstöðu þegar hún var í eyði undir lok 20. aldar.

Heimildir:SB IV, 464; Ö-Aurasel, 1; Túnakort 1920

### RA-226 Flókastaðir

1710: "Er engum tíundað og so hefur það verið frá gamallri tíð, er því haldið af sumum að sje ein af Breiðabólstaðar hjáleigum., aðrir vilja láta lögbýli heita, sem ekki er ólíklegt, þó er þar ekkert víst um annað en hýsing fátækra og fyrirsvar sem á lögbýlum." JÁM I, 172

1710: "Á túnið tekur til að falla grjót. Líka ber Flókastaða-á á engjarnar grjót og möl. Engjunum spillir og annarstaðar grjótságangur úr fjallinu." JÁM I, 173 1839: "Stór, slétt og góð tún, engjar þýfðar, en ekki ógrasgefnar; hagar, eftir sem hér er, þolanlegir en kostalausir." SSR, 96 1918: Tún 6,1 ha, garðar 1620 m<sup>2</sup> . "Tún voru vestur með brekkunum með hæfilegum halla móti suðri. Mikill hluti þeirra hefur verið tekinn til kartöfluræktar. Engjar voru niður af túninu, þar hafa nú verið þurrkaðar og ræktaðar. Hagar eru í fjallinu, upp frá bænum." SB IV, 465

**RA-226:001** *Flókastaðir* bæjarhóll bústaður  
**Heimildir:**Túnakort 1918

### **RA-227 Núpur**

Jarðadýrleiki óviss 1710, Breiðabólstaðakirkjueign. 1480: Jörðin er nefnd í máldaga kirkjunnar á Breiðabólstað. DI VI, 332. Tvíþýli er á N

1710: "Túninu grandar grjót og aur, sem rennur úr fjallinu í vatnaleysíngum." JÁM I, 173 1839: "Beztu tún, stór og víða slétt; útslægjur mýrlendar og slæmar til heyfalls. hagar, eftir landslagi hér í meðaltali." SSR, 97 1919: Vesturbær, tún 10 ha, 9 ha sléttað, garðar 1700 m<sup>2</sup>, austurbær tún 9 ha, 8 ha. sléttað, garðar 1028 m<sup>2</sup>. NI: "Núpur I er talin allgóð bújörð hæð og skjólgóð. Túnið liggur austur með fjallinu, hallalítið og gott. Engjar voru fram af túninu, nokkuð blautar en hafa nú verið þurrkaðar og ræktaðar að meirihluta. Góð tún eru nú á bökkum Þverár þar sem áður voru móar og úthagar." NII: "Gamla túnið liggur vestur frá bænum, slétt og grasgefið og nær upp í brekkurætur. Engjar voru suður af túninu, flatlendar og nokkuð blautar, þær hafa nú verið þurrkaðar með skurðum og ræktaðar, einnig eru komin mikil tún suður á Þverárbakka þar sem áður voru vallendismóar og bithagi." SB IV, 466-467.

**RA-227:001** *Núpur* bæjarhóll bústaður  
**Heimildir:**Túnakort 1919

### **RA-228 Bergvað**

20 hdr., 1709. Getið í máldaga Oddakirkju frá 1270. DI II, 86-88  
Túnin nú nytjuð frá Móeiðarhvoli.

**RA-228:001** *Bergvað* bæjarhóll bústaður  
"Rétt austan við Barnakletta stóð bærinn á Bergvaði sunnan í halla niður að öldubökkum."  
**Heimildir:**Ö-Móeiðarhvoll, 9

### **RA-229 Móeiðarhvoll**

30 hdr., 1709. Jarðarinnar er getið í Njálu ÍF XII., 167. 1270: Getið í máldaga Oddakirkju. DI II, 86-88  
1622: Jón vigfússon selur 5. hdr í Móeiðarhvol. Jarðabréf, 1

1709: hjáleigur Norðurhjáleiga 5 hdr., og Suðurhjáleiga 3 hdr 90 álnir. Krókatangi lá undir Odda á Rangárvöllum. Ö-Móeiðarhvoll, 5. Tvíþýli á M, en MI er nú í eyði.

1709: "Á engjar ber Þverá grjót í stórflóðum, nær ísaleysíngar er, og róta jaka grasrót víða í burt, þar með spillir Rangá slægjum, hafa þessi vötn orkað so mikils skaða, að fyrir 50 eða 60 árum halda menn fóðrast hafi hálfu fleiri peningur á jörðunni." JÁM I, 214. 1917: Tún 15 ha, þar af 9 ha slétt, garðar 262 m<sup>2</sup>. "Landið er að nokkrum hluta vallendis- og lyngmói og gott ræktunarland, en talsvert mikil mýri og var hún mjög blaut, en hefur nú verið ræst fram. Þverá hefur spillt landi jarðarinnar mjög að sunnanverðu. Á hólma í Þverá voru engjar um 20 ha., rennisléttar og grasgefnar, en erfitt var að nytja þær. Var hey þaðan oft flutt heim á ís að vetrinum." SB IV, 523. Aðalengjar jarðarinnar voru í stóra hólamanum sem skiptir farvegum árinna. "Næst Þverá eru sléttir bakkar, fjarska grösugir, en misþurrir, sundirskornir af illfærum keldum og kílum. Þar eru uppgripaslægjur frá náttúrunnar hendi, og voru þær nytjaðar frá Móeiðarhvoli fram undir 1930, en heybandsvegur var framúrskarandi ógreiður og leiðinlegur." Ö-Móeiðarhvoll, 6, 7

**RA-229:001** *Móeiðarhvoll* bæjarhóll bústaður  
"Bærinn á Móeiðarhvoli stendur landsunnanvert í hólungu einni, og er um 5-600 metra vegur þaðan að Eystri Rangá ..." Segir í örnefnalýsingu.  
**Heimildir:**Ö-Móeiðarhvoll, 1; SB IV, 516; Túnakort 1917

**RA-229:002** heimild um bænhús  
MÓEIÐARHVOLL Í HVOLHREPPI (R) (NEÐRAHVOLSPING)

### **RA-230 Norðurhjáleiga**

1709: 5 hdr, 1709, hjáleiga Móeiðarhvols, fór í eyðir á 10 tug 19. aldar.

**RA-230:001** *Norðurhjáleiga* bæjarhóll bústaður

"Að norðanverðu við hólinn [sem M stendur á] er Hjáleigutún, og stendur þar lágur, en flatur hóll, Hjáleiguhóll, raunar grasi grónar rústir bæjarhúsanna í Móeiðarhvols-Norðurhjáleigu, en sú jörð fór í eyði á tíunda tug 19. aldar. Sést enn greinilega móta fyrir húsaskipan uppi á hólnum, svo og kálgarðsvegnum í kring." Segir í örnefnalýsingu.

**Heimildir:**Ö-Móeiðarhvoll, 3

### **RA-231 Suðurhjáleiga**

1709: 3 hdr 90 álnir, 1709, hjáleiga Móeiðarhvols. Fór í eyði árið 1946, nefnd Móeiðarhvolshjáleiga í SB.  
1917: Tún 2,4 ha, þar af 1 ha slétt, garðar 1164 m<sup>2</sup>

**RA-231:001** *Suðurhjáleiga* bæjarhóll bústaður

"Í túngunni milli Þverár og Hjáleigukeldu er fyrst flatlendiskafli, er nefnist Nýgræður, sumstaðar þurrhent og sendið land, en sumstaðar mýrlent, en þar fyrir austan, austur að mýrinni, er túnið í Móeiðarhvols-Suðurhjáleigu, en það býli er nú í eyði, frá því 1946, og er því í rauninni ekki annað og meira en örnefni, sem nú stendur. Bæjarhúsin standa þar, sem túnið ber hæst, rétt við Þverá. Ekki er mér kunnugt um örnefni innan garðs í Hjáleigunni, en hætt er við, að þau hafi aldrei mörg verið." Segir í örnefnalýsingu.

**Heimildir:**Ö-Móeiðarhvoll, 4-5; Túnakort 1917

### **RA-232 Vestri Garðsauki**

20 hdr., 1709, Oddakirkjueign, hjáleiga jarðarinnar er Garðsvíkurhjáleiga en hún var í eyði 1709. HÞ telur jörðina hafa heitið Vestri-Garðsvika. H Þ: "Rannsókn og leiðrjettingar ..." Árbók1923, 19. "Jörðin er landmikil miðað við aðrar jarðir í Hvolhreppi. Hún er öll grasi gróin og flatlend." SB IV, 521

1917: Tún 5,4 ha, þar af 2 ha slétt, garðar 1180 m<sup>2</sup>. "Um það bil helmingur landsins er þurrlendir móar, en hitt mýrlendi, mjög grasgefið. Valllendið auðræktað og gott ræktunarland, sauða- og hrossabeit er ágæt á mýrlendinu." SB IV, 521.

**RA-232:001** *Vestri Garðsauki* bæjarhóll bústaður

**Heimildir:**Túnakort 1917

### **RA-233 Garðsauhjáleiga**

Hjáleiga Vestri Garsauka, reiknuð þriðjungur heimajarðarinnar 1709, þá í eyði. Menn muna ekki fyrstu byggð hennar. HÞ telur jörðina hafa heitið -Garðsvikahjáleigu. H Þ: "Rannsókn og leiðrjettingar ..." Árbók1923, 19. "Garðsauhjáleiga er eyðibýli, sem hefur verið lagt undir Vestri-Garðsaukann." Sennilega í eidi frá um 1920. SB IV, 521

1917: Tún 2,8 ha, þar af 1 ha slétt, garðar 985 m<sup>2</sup>

**RA-233:001** *Garðsauhjáleiga* bæjarhóll bústaður

**Heimildir:**Túnakort 1917

### **RA-234 Miðkriki**

Talin 10 hdr., 1709, Stórolfskirkjueign.

1917: Tún 4 ha, þar af 2 ha slétt, garðar 1446 m<sup>2</sup>. "Landið er allt grasi gróið, þurrir lyngmóar ofan til, en mýrlent sunnar og mjög grasgefið." SB IV, 520

**RA-234:001** *Miðkriki* bæjarhóll bústaður

"Bærinn stendur á flatlendinu, um 2 km sunnan við Hvolsvöll, rétt við þjóðveginn."

**Heimildir:**SB IV, 520; Túnakort 1917

## **RA-235 Skeið(Skeiði)**

10 hdr 1709. "Skeið er eyðibýli í landi Hvolhrepps, sunnan Þverár, en fylgir nú Hemlu í Vestur-Landeyjahreppi." Jörðin fór í eyði árið 1905. SB IV, 524.

"Land jarðarinnar er flatt og mýrlent, algróið og allt ræktanlegt með framræslu." SB IV, 524

**RA-235:001** *Skeið(Skeiði)* bæjarhóll bústaður

## **RA-236 Dufþekja**

Sennilega 20 hdr 1709, sumir telja hana 18 hdr. Landnámsjörð. Dufþakur leysingi nam Dufþaksholt. ÍF I, 355.1332: Jörðin nefnd í máldaga Stórolfshvolskirkju. DI II, 689-690. Stórolfskirkjueign. HÞ telur Dufþaksholt vera aðalnafnið og eigi því að nota það. H Þ: "Rannsókn og leiðrjettingar ..." Árbók1923, 19. Tvíbýli 1917. "Jörðin liggur á norðurbakka Þverár milli lands Stóra-Moshvols að austan og Móeiðarhvols að vestan. Að norðan liggja að henni lönd Götu, Miðkrika og Vestri-Garðsauka." SB IV, 518

1839: "... góð túnajörð með nægum og afbragðs góðum starmýrarslægjum vestur með Þverá, ..." SSR, 1291917: Vesturbær, tún 5,3 ha, þar af 4 ha slétt, garðar 1555 m<sup>2</sup>. Austurbær, tún 4,7 ha, þar af 2,5 ha slétt, garðar 1160 m<sup>2</sup>. "Land jarðarinnar er mjög flatlent og mýrlent nema árbakkarnir, sem eru sléttir og þurrir. ... Engjarnar voru mikið slegnar áður fyrr og var komið víða að til að nytja þær." SB IV, 518

**RA-236:001** *Dufþekja Vesturbær* bæjarhóll bústaður

"Bærinn stendur á hæð skammt sunnan Hvolsvallar um það bil 1 km norðan Þverár, og er útsýni þaðan frábært til allra átta."

**Heimildir:**SB IV, 518; Túnakort 1917

**RA-236:013** kuml legstaður

Árið 1940 urðu vegargerðarmenn varir mannsbeinagrindar í Dufþaksholti, rétt fyrir sunnan gamlan túngarð, auður undan hliði, sem þar er á honum. Hafði þarna verið dálítill þúst eða upphækkun. Matthías Þórðarson rannsakaði fundinn. Ekki sást, hvort, eða hve djúpt gröf hafði verið grafin. líkið hafði verið lagt á bakið og snéri SA-NV, höfuð í suðausturenda. Nálægt fótum varð vart lítilla, ryðþrunginna tréleifa. Beinir voru um 30-

40 sm í jörðu og allmjög fúin. Haugfé var ekkert, og vantar því fullnaðarsönnun þess, að kumlið sé fornt, en af öllum svip legstaðarins virtist rannsóknarmanninum, að svo myndi vera. Beinir eru úr ungum karlmanni.

**Heimildir:**KEKH, 35

## **RA-237 Eystri Garðsauki**

20 hdr 1709. 1519: Garðsauki hin stærsti nefndur í afhendingarbréfi. DI VIII, 681. HÞ telur jörðina hafa heitið Eystri-Garðsvika. H Þ: "Rannsókn og leiðrjettingar ..." Árbók1923, 19. "Land á jörðin mjög lítið, og er sögn manna að heyrt hafi af eldri sjer í gamaldaga skyldi slægjuland hafa lagt verið frá Eystri Garðsvika til Hvols, sem kallað er Túnga, fyrir peninga beit í Hvols landi, og er það enn so brúkað." Fásakot er eyðihjáleiga 1709. JÁM I, 210 Jörðin hefur verið lögð undir Götu ekki er getið um ábúendur eftir 1955. SB IV, 489

1709: "Túninu spillir leir og mold, er lækur uppá ber um vetur, nær leysing kemur eftir ísalög." JÁM I, 210

1839: "... hefur slétt en mögum tún. Má kalla haga- og útslægjulaus, en nýtur beitar frá Stórolfshvoli."



SSR, 129. 1917: Tún 14,3 ha, þar af 11 ha slétt, garðar 2372 m<sup>2</sup>

**RA-237:001** *Eystri Garðsauki* bæjarhóll bústaður  
**Heimildir:**Túnakort 1917

### **RA-238 Stóri Moshvoll**

20 hdr 1709. Áður var tvíþýli. SB IV, 516. Tjaldhólar stofnaðir árið 1939, Sunnhvoll stofnaður úr landi Litla-

Moshvols árið 1924. SB IV, 516-520.

1709: "Túni á þessum partinum spillir mól og mold, sem rennur á í leysingum. Á engjar, sem fylgja pörtum Erlendar og Sigurðar, ber lækur grjót og spillir slægjum. Á beitolandið fýkur sandur, sem um getur hjá Litla Moshvoli, hafa báðar jarðinnar hagana til fjelags, og er þeim ekki í sundur skift." JÁM I, 209  
1917: Austurbær, tún 2,5 ha, þar af 0,4 ha slétt, garðar 1026 m<sup>2</sup>. 1917: Vesturbær, tún 2,6 ha, þar af 0,4 ha slétt, garðar 981 m<sup>2</sup>. 1982: SM "Mikill hluti landsins er mýri, sem var svo blaut áður en hún var framræst, að hún var nánast ónýtt til allra nota en hefur þornað ágætlega og er mjög gott ræktunarland allt saman" SB IV, 515-516

**RA-238:001** *Stóri Moshvoll* bæjarhóll bústaður  
"Áður fyrr stóðu bæirnir suðaustan við háhólinn í brekku móti suðri og eru þar tvær bæjarrústir."  
**Heimildir:**SB IV, 516; Túnakort 1917

**RA-238:010** kuml legstaður

"Árið 1913 var verið að grafa fyrir hlöðu í smáhól vestan við svonefndan Moshvolshól, og var þá komið niður á mannabein mjög fúin, svo að ekki taldi saman annað en kjálkarnir. Árið áður höfðu fundizt hrossabein á þessum sama stað."

Niður að mannabeininum var "rúmlega ½ alin" (um 35 sm). Haugfé: 6775. Öxi, vanheil og illa leikin, Egerð, Sverd 35. Nokkuð mótaði fyrir skafti, sem hafði verið 2 álnir (um 1,20 m) að l. Öxin hafði verið við vinstri hlið manninum. 6776. Blaðbrot af hnif.

**Heimildir:**KEKH, 34-35

### **RA-239 Ormsvöllur**

Jörðin sameinuð Götu. Ekki getið um ábúendur eftir 1922. SB IV, 491. Bærinn reistur um 1820. KK I, 170.

1917: Tún 2,2 ha, þar af 2 ha slétt, garðar 559 m<sup>2</sup>

**RA-239:001** *Ormsvöllur* bæjarhóll bústaður  
**Heimildir:**Túnakort 1917

### **RA-240 Litli Mosvöllur**

Talin 10 hdr., 1709, Skálholtskirkjueign.

1709: "Slægjuland er næsta lítið, þó spillir því lækur, sem brýtur af landinu og ber uppá engið grjót og leir í vatnavöxtum og leysingum. Á hagana fýkur sandur go spilir þeim í stórveðrum." JÁM I, 208  
1917: Austurbær, tún 1,2 ha, þar af 0,4 ha slétt, garðar 394 m<sup>2</sup>. Vesturbær, tún 2 ha, þar af 0,6 ha slétt, garðar 410 m<sup>2</sup>. LM "Þegar túninu sleppir tekur við mýri, sem áður var mjög votlend, en hefur verið ræst fram og þurrkuð." SB IV, 515-516

**RA-240:001** *Litli Mosvöllur* bæjarhóll bústaður  
**Heimildir:**Túnakort 1917

## RA-241 Vindás

15 hdr., 1500/1709. 1399: Jörðin seld Árna Einarssyni DI III, 647. 1500: Jörðin Vindás í Stórólshvolssókn. DI VII, 484. 1521: Jarðarinnar sennilega getið í virðingargjörð á eignum Vigfúsar Erlendssonar, þá í eyði. DI VIII, 798. 1553: Ólafur Brandsson færði Marteini biskup jarðirnar Vindás og Hreiður í Holtum í sakferli og tíundarhöld sem dæmd höfðu verið af föður hans. DI XII, 605-606. Stærð landsins er um 100 ha. SB IV, 514

1917: Tún 3,1 ha, þar af 0,8 ha slétt, garðar 780 m<sup>2</sup>. "Þurrhent er kringum bæinn og er þurrlendið mikið til allt ræktað í tún. Norðar tekur við framræst mýri og næst gilinu eru þurrir bakkar. Nefnist þetta Móshagi. Landið er allt gróið og fremur grasgefið." SB IV, 514

**RA-241:001** *Vindás* bæjarhóll bústaður

**Heimildir:**Túnakort 1917

## RA-242 Giljar

10 hdr., 1709, Breiðabólstaðakirkjueign. HP telur jörðin auðhæflega hafa heitið Geilar. H Þ: "Rannsókn og leiðrjettingar ..." Árbók 1923, 19. "Giljar er ríkisjörð, fremur lítil og nær frá þjóðvegi að sunna og inn að Hvolsgili að norðan móts við Efra-Hvolshella. Liggur landið að hluta í brekkunum í vestanverðu Kotmannafjalli og á grundunum undir fjallinu." SB IV, 513

1709: "Engjar á jörðin engar og kaupir ábúandinn slægjur að Breiðabólstaðar haldaranum ..." JÁM I, 206

1917: Tún 4,6 ha, þar af 1,5 ha slétt, garðar 938 m<sup>2</sup>. "Allt land er gróið vallendi og ræktunarskilyrði í besta lagi." SB IV, 513

**RA-242:001** *Giljar* bæjarhóll bústaður

**Heimildir:**Túnakort 1917

## RA-243 Lángagerði

Talin 20 hdr., 1709, Oddakirkjueign. 1270: Getið í máldaga Oddakirkju. DI II, 86-88 1332: Jörðin er nefnd í máldaga kirkjunnar á Breiðabólstað og Stórólshvolskirkju. DI II, 687-690. "Jörðin er fremur landlítil. Nær sunnan frá miðjum hinum forna farvegi Þverár norðan Lambeyjar og skammt norður fyrir bæinn, sem er um 400 m frá þjóðveginum." SB IV, 512

1709: "Á engjapláts ber lækur, sem rennur hjá bænum, aur og grjótt og spilir þar með slægjum." JÁM I, 206. 1917: Tún 4,5 ha, þar af 2,2 ha slétt, garðar 1126 m<sup>2</sup>. "Dálítill lækur rennur þar í gegnum landið frá austri til vesturs. Svo taka við þurrir bakkar og þá framræst mýri, prýðilega grasgefin. Norðar í mýrinni eru hólar nokkrir og þurrlandara í kring. Upp úr framræsluskurðunum hafa komið sums staðar allsverir lurkar, sem benda til þess að þar hafi vaxið vænir skógar endur fyrir löngu. Norðan þjóðvegarins er að mestu leyti vallendi, ræktað tún." SB IV, 512.

**RA-243:001** *Lángagerði* bæjarhóll bústaður

**Heimildir:**Túnakort 1917

**RA-243:002** heimild um útkirkja

LANGAGERÐI Í HVOLHREPPI (R) - (NEÐRAHVOLSPING) HÁLFKIRKJA

[1332]: [á Neðrahvoli er] heima manna tíjund. oc groptur oc lysitollar. oc af xij bæium odrum j allre skylldu. enn or langagerdi onnur huer missere.

**Heimildir:**DI II 689

## RA-244 Brekkur

20 hdr., 1709 að því að talið er, Skálholtskirkjueign. 1332: Jörðin er nefnd í máldaga kirkjunnar á Breiðabólstað. DI II, 687-689. "Suðurmörk jarðarinnar eru við eldri farveg Þverár, norðan Lambeyjar, en

norðurmörkin við Þórunúpsgil." SB IV, 511.

1839: "sæmilega góð að túni og engjum, hagar litlir. Ágangslaus jörð." SSR, 97 1917: Tún 7,5 ha, þar af 5 ha slétt, garðar 1592 m<sup>2</sup>

**RA-244:001** *Brekkur* bæjarhóll bústaður  
**Heimildir:**Túnakort 1917

## **RA-245 Uppsalar**

10 hdr. 1709. Breiðabólstaðakirkjueign. 1270: Getið í máldaga Oddakirkju. DI II, 86-88 1332: Jörðin er nefnd í máldaga kirkjunnar á Breiðabólstað. DI II, 687-689."Land jarðarinnar nær niður að farvegi Þverar og inn yfir Kotmannafjall að landi Þórunúps. Að austan eru hreppamörk Fljótshlíðar og Hvolhrepps." SB IV, 510

1839: "Tún allgóð, útslægjur ríkulegar og liggja fyrir troðningum. Notalegar til haga." SSR, 97 1917: Tún 4,2 ha, þar af 1,8 ha slétt, garðar 1044 m<sup>2</sup>. "Landið er allt gróið. Fjallið er fremur gott beitiland, ef hæfilega margt er í högum og skjólgott. Skiptast þar á mýrardrög og vallendisbrekkur. Túnin eru aflíðandi í brekkum móti suðri og stendur bærinn efst í túninu um 500 metra frá þjóðveginum og er vegurinn allbrattur upp á túnið." SB IV, 510

**RA-245:001** *Uppsalar* bæjarhóll bústaður  
**Heimildir:**Túnakort 1917

## **RA-246 Þórunúpur**

Talin 20 hdr., 1709., Breiðabólstaðakirkjueign. [1332]: Máldagi kirkjunnar í Breiðabólstað á jörðin Þórunúps Máld DI II 687-689 Skúli Guðmundsson telur Holt sem getið er í Njálu vera sömu jörð og Þóreyjarnúp suðvestan í Vatnsfelli, í landi Þórunúps? S G: "Nokkur örnefni og staðhættir í Njálu" Árbók 1928, 2

1709: "Högum jarðarinnar grandar blástur, jarðföll og skriður." JÁM I, 224 1839: "Slétt og góð tún, sæmilegar engjar og hagaganga, en mikil vörn." SSR, 97 1917: Tún 4,2 ha, þar af 2,5 ha slétt, garðar 1374 m<sup>2</sup>. "Skiptast þar á vallendi og mýrar, sem fyrr meir voru nokkuð blautar en eru nú að mestu framræstar." SB IV, 509.

**RA-246:001** *Þórunúpur* bæjarhóll bústaður  
**Heimildir:**Túnakort 1917

**RA-246:012** *Þórunúpsshellar* hellir

"Í botni Þórunúpsgils er mógröftur, og heitir melholtið þar vestur af Móholt. Vestar í gilinu eru tveir hellar, allmerkilegir, og auðsjáanlega gerðir af mannahöndum, Þórunúpsshellar. Vestari hellirinn er stærri með strompi og afhelli, sá eystri er minni, en báðir eru vel manngengir." Segir í örnefnalýsingu. "Í landi jarðarinnar eru hellar, friðlýstir af þjóðminjaverði og taldir til orðnir af mannahöndum. Í tíð fyrrverandi ábúenda voru þeir nýttir sem fjárhús." Segir í Sunnlenskum byggðum. "Þórunúpshellir er sunnan í rana sem gengur suðvestur úr Vatnsdalsfjalli fyrir neðan Rjúpubotna. Úr þeim kemur Þórunúpslækur. Neðar heitir hann Hvolslækur og enn neðan Garðsaukalækur. Hellirinn er í grasbrekku 50 m norðan við Þórunúpslæk, langt austur frá bænum."

FRÍÐLÝSTAR FORNMINJAR "Hellar tveir saman, manngjörvir, í brekku norðan við Þórunúpslæk, alllangt austur frá bænum." "Hellismuninn snýr mót suðri. Við hann er forskálatóft mjög vallgróin. Sunnan við hann er ferhyrndur garður við lækinn, 20 x 22 m<sup>2</sup>, einnig mjög sokkinn í jörð. Hellirinn er stór, 23 m frá munna og inn úr. Hann er höggvinn í lagskipt móberg. bergið er sendið en steinvölar eru í því. Framan til eru þær dreifðar og stakar en innar eru þær þéttari og þar hafa veggirnir staðið verr. Hellirinn víkkar eftir því sem innar dregur, er um 3 m yst en inn undir botni nær hann 4,5 m. Þar hefur étist neðst úr vesturveggnum svo lág skvomla gengur inn undir bergið. Hæðin er 1,4 m yst og innst en nær 1,9 m rétt innan við miðju þar sem hann er hæstur. Tað og mold gera helinn lægri til lofts en ella. Gólfinu hallar inn

og er lægst um 7 m inann við minann en síðan fer það hækkandi inn í botn. Hellisgólfið er hins vegar lægst yst en hallar og hækkar inn úr. Rúma 3 m innan við munann eru stutt göng til austur sem tengja lítinn hellir við aðalhellinn. Þau eru ekki nema rétt rúmlega 1 m há og 1 m breið þar sem þau eru þrengst. Í afhellinum eru hins vegar um 2 m til lofti í miðjunni. Strompur er í loftinu austanverðu og munnur út til suðurs. Hlaðið var í munann á síðasta notkunarskeiði hans en nú eru þær hleðslur fallnar svo þarna er greiðasta inngangan í Þórunúpselli. Berghöld eru þar í vegg vestan við opið. Í aðalhellinum eru berghöld á tveimur stöðum vestan til í loftinu, 3 og 10 m frá gafl. Í afhellinum er ljóshilla í norðurvegg 60 cm frá gólfi, 45 x 30 cm<sup>2</sup> að stærð. Á vesturvegg eru rúnir. Brynjúlfur frá Minna-Núpi kom í hellinn 1904 og Matthías Þórðarson 1917. Hvorugur þeirra nefnir rúnirnar. Matthías sá hins vegar berghaldið við munann, einnig meðfram hluta af austurvegg aðalhellisins. Nú sést þar aðeins helludreif. Hellirinn virðist lítið eða ekki hafa verið notaður á þessari öld. Nýlegur kálgarður var þó framan við hann er Matthías var á ferð. Þegar hann var stunginn upp fannst þar í jörðu mikið af ösku og ryðbrunnu járnarusli. Þá vottaði fyrir tóftarbroti fram undan hellinum. Brynjúlufur segir munnmæli herma að áður en bær var reistur að Þórunúpi hafi hellirinn verið í landi Sámsstaða og að þar hafi verið sel."

**Heimildir:**Ö-Þórunúpur, 2; ÁG: Friðlýsingarskrá, 66; SB IV, 509; Manngerðir hellar, 228-

231

## RA-247 Árgilstaðir

30 hdr., 1709, nefnd Arngeirstaðir. HP telur Arngilsstaðanafnið rétt en segir Arngilsstaði og Ágilsstaðir rangnefni. H Þ: "Rannsókn og leiðrjettingar ..." Árbók1923, 18. Nú tvíþýli, en aðeins skipt túnnum og engjum.

"Jörðin er efsta jörð í Hvolhreppi og er fremur stór. Að norðan og vestan á hún lönd á móti Reynifelli og Keldum. Eystri-Rangá skiptir að vestan. Norðaustan og austan liggja lönd að Vatnsdal og Torfastöðum í Fljótshlíð." SB IV, 506 Árgilsstaðir eiga spildu, Krappa, sem er milli Fiskár og Rangár, en Rangá eystri skilur land jarðarinnar frá Rangárvöllum. Ö-Árgilsstaðir, 7

1709: "Túninu spilla skriður og jarðföll, á engjar ber aur og grjót, högum granda skriður úr fjallinu og foragast fjllandið af bæstri." JÁM I, 229 1839: "Falleg jörð með sléttum túnnum og greiðfærum vallendisengjum." SSR, 97 1917: Vesturbær, tún 6,6 ha, þar af 3,5 ha slétt, garðar 852 m<sup>2</sup>. Austurbær, tún 4,8 ha, þar af 3 ha slétt, garðar 777 m<sup>2</sup>. "Engi var fremur blautlent, en er búið að þurrka upp að mestu og næstum fullræktað innan girðingar, nema þar sem brekkur hamla umferð." SB IV, 506. Neðan við Lágheiði eru engjar frá Árgilsstöðum." Ö-Árgilsstaðir, 5

**RA-247:001** *Árgilstaðir Vesturbær* bæjarhóll bústaður

"Um langt skeið hefur þar verið tvíþýli, og bæirnir aðgreindir og nefndir Suðurbær og Norðurbær." Segir í Sunnlenskum byggðum. Vesturbær og Austurbær á túnakortum.

**Heimildir:**Ö-Árgilsstaðir, 2; Túnakort 1917

## RA-248 Völlur

60 hdr., 1709 með hjáleigunum, Bakkavelli 10 hdr., Austurhjáleiga [gæti verið sama og Vallarhjáleiga] 10 hdr., Markaskarð 10 hdr. en heimajörðin er 30 hdr. Jarðarinar getið í Njálu. ÍF XII, 5. [1491-1518]:Máldagi kirkjunnar "Hálfkirkian á Velle á 4 kúgillde. item eina litla klucku. DI VII, 40 [Lbs 108 4to, bl. 559] 1521: Jarðarinnar getið í virðingargjörð á eignum Vigfúsar Erlendssonar. DI VIII, 798. Nú tvíþýli, árið 1963 var landi skipt milli allra jarða sem byggð voru í Vallatorfunni. SB IV, 505.

"Jörðin á öll mánaðarheit á ári öllum pening í því plátsi Arngeirstaða lands, sem hetiri Hólmur. Skógarplágtis í Næfurholts landi nærri Glerhaus, þykir mönnum nú sem stendur varla nýtandi til kolagjörðar, hefur spilst af Hekluhlaupi. Reka fyrir Sigluvíkur landi í Vestari Landeyjum." JÁM I, 226

1839: "... slétt og falleg tún, engjar og hagar sér í langi sæmilega góður." SSR, 97 1917: Vesturbær, tún 7,5 ha, þar af 4,5 ha slétt, garðar 1344 m<sup>2</sup>. Austurbær, tún 5,4 ha, þar af 2,2 ha slétt, garðar 806 m<sup>2</sup>. "Jörðin er að mestu valllendismóar, mjög góðir til ræktunar. Þó var útengi að hluta á fremur þurrlandri mýri, og mýrlendi er sums staðar meðfram Rangá." SB IV, 503.

**RA-248:001** *Völlur, vesturbær* bæjarhóll bústaður

**Heimildir:**Túnakort 1917

**RA-248:002** heimild um útkirkja  
VÖLLUR Í HVOLHREPPI (R) (BREIÐABÓLSSTAÐARÞING)

[1491-1518]: Veller.

Hálfkirkjan á Velle á 4 kúgillde.

item eina litla klucku. Máld DI VII, 40 [Lbs 108 4to, bl. 559]

1709: Bænhús (hálfkirkja) hefur hjer verið og embættað af prestinum að Breiðabólstað, þá heimafólk gekk til sacramentis, minnir menn þar væri síðast embættisgjörð framin snemma í tíð Sr. Magnúsar Jónssonar [1641-

1707]. Húsið er fyrir löngu í burt og tóftarstæðið orðin sljettagrund;

**Heimildir:**JÁM I, 224; DI VII, 40

**RA-248:024** *Goðhof?* tóft

"Vestur í túninu, suðvestur af bænum er þriðja forna tóttin. Það er hringur, 12/16m, og segja sumir, að heiti Goðhof, en aðrir mæla á móti því." Segir í örnefnalýsingu.

**Heimildir:**Ö-Völlur, 2

## **RA-249 Bakkavöllur**

10 hdr., 1709, hjáleiga Vallar gefin fáttækum í Fljótshlíð.

1709: "Túninu gandar sandur og vindur, sem blæs undan bakka túnsins og brotnar niður." JÁM I, 227

1839: "Tún mjög lítil fjörleg, liggur undir sandfoki norðan úr flögunum sunnan Fiskár. Engjar bærulegar, hagar sömuleiðis." SSR, 97 "Engi var nokkuð gott, að hálfu greiðfær mýri og að hálfu valllendismóar, en hluti þeirra var mjög þýfður. Tún voru fremur lítil og eyddust af sandfoki svo byggð lagðist þar alveg niður fyrir aldamót og jörðin var lögð vundir vesturbæinn á velli." SB IV, 505

**RA-249:001** *Bakkavöllur* bæjarhóll bústaður

## **RA-250 Vallarhjáleiga**

Hjáleiga Vallar. "Land jarðarinnar er um 100 ha. ... Jörðin á land að Árgilsstöðum að norðan og austan og svo að öðrum jörðum á Vallartorfu." Jörðin fór í eyði árið 1906 og tilheyrir nú Árgilsstöðum II. SB IV, 507

**RA-250:001** *Vallarhjáleiga* bæjarhóll bústaður

## **RA-251 Markaskarð**

10 hdr., 1696(1709, hjáleiga Vallar. "Bærinn stendur á hlíðum fjalls, sem nær frá Fiská að norðan og að Þórunúpi að sunnan." SB IV, 508 "Upp af Markagili nyðra er dálítill mýrarfláki, sem heitir Kjóamýri. Í henni eru mörk að Árgilsstöðum, en ekki er talið, að jörðin eigi land nema upp á fjallsbrúnina, en beitiland mun jörðin eiga með Velli og Kotvelli." Ö-Markaskarð, 1

1709: "Túninu spilir aur og grjót, sem úr fjallinu kemur í leysingum; engjum í sama máta, høgum vatnsrásir, sem orðsaka jarðföll, so grandar høgum blástur og moldarflög, er árlega aukast." JÁM I, 228  
1839: "... tún og engjar litlar, notalegar til haga." SSR, 97 1917: Tún 3,3 ha, þar af 1 ha slétt, garðar 1080 m<sup>2</sup>. "Túnin voru lítil og engjar litlar og fremur greiðfærar, en nokkuð blautar. Allar slægjur fhalla og erfiðar í umferð. Eftir að land jarða þeirra, sem byggðar voru úr Vallarlandi hinu forna var skipt, hefur tún verið ræktað á vellinum út undir Rangá og aðalheyskapur fenginn þar." SB IV, 508

**RA-251:001** *Markaskarð* bæjarhóll bústaður

**Heimildir:**Túnakort 1917

## RA-252 Kotvöllur

12 hdr. 1709, Oddakirkjueign. 1495: Jörðin er nefnd í máldaga kirkjunnar á Breiðabólstað. DI VII, 269-70 1495: Jarðarinnar getið í dómi. DI, VII, 269

1839: "Sæmilega góð að túni, engjum og högum, árangurslaus." SSR, 97 1917: Tún 5,4 ha, þar af 2 ha slétt, garðar 1098 m<sup>2</sup>. "Tún voru fremur lítil og ógreiðfær, en engi nokkuð stórt, að hálfu greiðfært mýrlendi og vallendismóar, mjög þýfðir, góðir til ræktunar ... Land jarðarinnar er fremur þurrlegt og hallalítið, en nær þó upp á Íraheiði ..." SB IV, 502.

**RA-252:001** *Kotvöllur* bæjarhóll bústaður

**Heimildir:**Túnakort 1917

## RA-253 Efri Hvoll

60 hdr.1709. [1332]: "[frá Neðrahvoli] skal syngia annann huern dag helgann til efra huaals oc taka ij merkur" DI II 689-690 1397: "[frá Neðrahvoli] skal syngia annann hvern dag helgann til Efra Hvolts." DI IV 83 1399: Jörðin seld Árna Einarssyni DI III, 647 [um 1480]: ["frá Neðrahvoli] skal syngia annann huern dag helgann til efra huols." DI VI, 328 1575: Máldagi kirkjunnar DI XV 669 "Bæirnir eru fjórir í einu þorpi, fimti er í eyði og hefur verið 7 eða 8 ár." JÁM I, 221 Jörðin er um 800 ha. "Landið liggur frá Hvolsgili að sunnan og að Eystri-Rangá að norðan. ... Skógarítak átti Efri-Hvoll í Næfurholtsskógi, en skógurinn mun hafa farið undir hraun í Heklugosi." SB IV, 500

1709: "Hætt er túninu að vestan fyrri áfalli af mold og mól úr fjallinu, líka spillir túni fram undan bænum aur og mold." JÁM I, 223 1917: Tún 22,4 ha, þar af 15 ha slétt, garðar 2257 m<sup>2</sup>. "Meirihluti landsins er þurrlendur og góður til ræktunar." SB IV, 500

**RA-253:001** *Efri Hvoll* bæjarhóll bústaður

**Heimildir:**Túnakort 1917

**RA-253:002** heimild um útkirkja

EFRI HVOLL Í HVOLHREPPÍ (NEÐRAHVOLSÞING) (R) - HÁLFKIRKJA

[1332]: [frá Neðrahvoli] skal syngia annann huern dag helgann til efra huaals oc taka ij merkur; Máld DI II 689-690 [Neðrahvolts]

1397: [frá Neðrahvoli] skal syngia annann hvern dag helgann til Efra Hvolts.Máld DI IV 83 [Neðrahvolts]

[um 1480]: [frá Neðrahvoli] skal syngia annann huern dag helgann til efra huols. Máld DI VI, 328 [Neðrahvolts]

1575: Máld DI XV 669

**RA-253:013** garðlag

ÁG: "Sáðreitir, fornir í hárrí brekku, suðaustan í Írarheiði, niður með Þórnúpslæk að vestan."

FRIDLÝSTAR FORNMINJAR

**Heimildir:**ÁG: Friðlýsingarskrá, 66

## RA-254 Miðhús

40 hdr., 1709. 1399: Jörðin seld Árna Einarssyni DI III, 647. 1622 Jón Vigfússon kaupir 5 hdr í Móeiðarhvol fyrir 5 hdr. í Miðhúsum. Jarðabréf, 1 "Heyst þykja menn hafa jörðin ætti skógar ítak í Næfurholts landi, kallað Miðhúsa torfa, en hefur aldrei í manna minni brúkað verið, veit og enginn fyrir vist hvar er, ei heldur hvert þar er nokkur eða enginn skógur." JÁM I, 221 "Land jarðarinnar nær norðvestur yfir fjallið og niður í völlinn hinum megin." Nýbýlið Lynghagi stofnað 1953. SB IV, 494, 498.

1709: "Engjar eru litlar og fá ábúendur nær árlega slægjur að öðrum, stundum meira, stundum minna ... Hætt er túni fyrir skriðum úr fjallinu." JÁM I, 221 1917: Tún 6,9 ha, þar af 3,5 ha slétt, garðar 1516 m<sup>2</sup>.

"Túnið breiðir sig til beggja hansa meðfram fjallinu, þó meira til austurs, niður að Vallarvegi og einnig neðan vegar niður að Hvolsgili, sem er á landamörkum." SB IV, 498

**RA-254:001** *Miðhús* bæjarhóll bústaður  
**Heimildir:**Túnakort 1917

## **RA-255 Stórólshvoll**

80 hdr., 1709, kirkjustaður. Í Landnámu er getið Stórólfs sem bjó á Hvoli. ÍF I, 355. c. 1200: Jarðarinnar getið í kirknaskrá Páls biskups, DI XII 6. 1271: Jörðin nefnd í samningi Árna biskups Þorlákssonar við Steinvararsyni. DI II, 92. [1332]: Máldagi kirkjunnar. "Mariu kirkia oc hins heilaga olafs at huale nedra a prestz skyld j heima landi. dufþaks hollt. v. kugilldi uis nema framar profuizt." DI II, 689-690 [1367]: Máldagi kirkjunnar. DI III 217 1397: Máldagi kirkjunnar. DI IV 83. [um 1480]: Máldagi kirkjunnar. DI VI 327-328. 1500: Jöðin Vindás í Hvolhrepp er í Hvolskirkjusókn DI VII, 484 1553: Máldagi kirkjunnar DI XII 651-652. 1575: Máldagi kirkjunnar. DI XV 666-667

"Kirkjan á hálfan reka við Skálholts dómkirkju fyrir Fitjarlandi í Eystri Landeyjum. Hún á og tvö skógarítök í Næfurholts landi, eru kölluð Hvolts skógar. Er annað ítakið af blásturssandi foreytt og að engu gagni, hitt að litlu til kolagjörðar, hefur því grandað yfirfall af vikri úr Heklu, hvar af skógurinn visnar upp, þar með hefur hann og eyðst fyrir yrkinga manna smám saman." 1709 er talað um eyðibýlatóftir í Djúpadal. Aðrar hjáleigur eru Gata, Kornhús, Stóragerði, Litlagerði, Króktún, Þinghóll, JÁM I, 216-219 Síðar voru í byggð Ormsvöllur og Magrivöllur. "Land jarðarinnar er víðlent, liggur til vesturs allt að Eystri-Rangá, að mestu leyti þurrir vallendis- og lyngmóar, þrýðisgóðir til ræktunar. Nú hefur mikill hluti landsins verið tekinn undan jörðinni, undir graskögglaferksmiðju og undir þéttbýlið á Hvolsvelli." SB IV, 490. Hvolsvallarkauptún er byggt í landi Stórólshvolts og Króktúns. SB IV, 532.

1917: Tún 10,7 ha, þar af 4 ha slétt, garðar 2085 m<sup>2</sup> . "Engjar frá Stórólshvoli voru á Þverárbökkum sunnan Dufþekju." SB IV, 490.

**RA-255:001** *Stórólshvoll* bæjarhóll bústaður  
**Heimildir:**Túnakort 1917

### **RA-255:002** heimild um kirkju

NEDRI HVOLL Í HVOLHREPPI (R) -Maríu, Ólafi

c. 1200: Kirknaskrá Páls, DI XII 6

[1332]: nedra huol. Gamall maldagi.

Mariu kirkia oc hins heilaga olafs at huale nedra a prestz skyld j heima landi. dufþaks hollt.

v. kugilldi uis nema framar profuizt.

heima manna tíjund. oc groptur oc lysitollar. oc af xij bæium odrum j allre skylldu. enn or langagerdi onnur huer missere.

Jtem gaf ion fra efra huali. kirkiunni hundrat voru. j salugiof.

fru þuridur aa at giallda kirkiunni kugillde firir ku þa er hun selldi fra kirkiunni.

hun a v. manna messu klædi oc vij hokla. v. alltara klædi med dukum. kantara kapur iij. oc ein med sylfur flingiu. fontklædi. sacrarium munnlaugh. glodarker oc vatzketil. sloppa ij. kaleika ij. textum euangeliorum buinn med silfur. cc. j bokum. kluckur vj. oc biollu eina. krossa iij. likneski vij. oc mariu skrift. tiolld vmm alla kirkiu. glergluggar v. vatzkarl rifinn. jarnstiku stora oc krokstikur. v. kertistikur ij med kopar. brik yfver alltare. baksturjarn.

þadan skal syngia annann huern dag helgann til efra huaals oc taka ij merkur.

tekur prestur heima iiij. merkur.

Jtem ij c j flytianda eyri. Máld DI II 689-690

[1367]: xx. Mariukirkia a Nedrahuole a prestskyld j heima lande. dufþakshollt. viij kugillde.

les vilchinsbok þui þad ber allt saman; Hítardalsbók DI III 217

1397: a prestskyld j heimalandi. Dufþakshollt

Heimamanna tíund oc groptur oc lysitollur oc af .xij. bæium odrum. oc allri skylldu. Enn vr Langagerdi onnur hver misseri.

Jtem gaf Jon fra Efra Hvoli .c. voru j salugiof.

þadan skal syngia annann hvern dag helgann til Efra Hvols. Máld DI IV 83  
[um 1480]: Huol.

Mariu kirkia oc hins heilaga olafs kongs. at nedra huoli a prestskyld j heima landi. dufþaks hollt. viij. kugilldi. heima manna tiund. groptur oc lysitollur. oc af xij bæium odrum j allri skylldu. enn or langagerdi onnu huer missere.

jtem [gaf] jon fra efra huoli c. voru j saalugiof.

hun aa ij kapur godar. oc einn slopp. ein messuklædi god. oc onnur lettare oc messuserkur laus. v hoklar lauser oc eru ij vonder. iij alltaris klædi med glitutum dukum. pax spiolld sæmilig oc ij. lettari. v. koparstikur. ampli med tin. glodar ker. kalekur forgylltur. ocannar ogylltur oc brakadur. ij alltaris steinar. ij burdar stikur. einar stolur lausar. skirnar saar. vatzketill. lectari oc dukur þar a til. ij kaleks hus. iij psalltarar. lesbok de sanctis per anni circulum. alltarisbok. sequentiu bok. graduale vondur a sumarid. lesbok aa veturinn de tempore til palmasunnudags. missale de tempore oc de sanctis per anni circulum. brestur til graduale de sanctis a veturinn. ottusonguabok a sumaret de tempore oc de sanctis fra trinitatis deigi til aduentu. lesbok fra de trinitatis til aduentu. kirial. processionale. ottusonguabok fra niu vikna fostu til paska de tempore. de tempore bok fra paskum til aduentu. matutinale handbok. brijk yfer alltari oc kross . jons likneski baptiste. andres skriptt. mariu skriptt. olafs skriptt. þorlaks likneski oc peturs. katrinar likneski oc kross med vndirstodum. ij merki. glitadur dukur yfer kosse oc annar yfer alltari. tiolld vmm kor. sæmiligur hialmur. skruda kista vond. kistill ed helgum domum. teikn buid med silfur. vj jarnstkur. vj. kluckur.

Jtem gefid eitt alltaris klædi.

Porcio ecclesie vmm ix aar a medan Einar heitinn hiehlft halftt fiorda hundrad.

Jtem a einu are er cecilia hiehlft. iij. voder oc xv alnar vadmals betur.

Var gjortt ofnn a kirkiuna .xxx. hundrada.

Jtem brestur stora jarnstiku oc iij kolfa j kluckurnar er Einar heitinn fargadi.

Jtem brast eina silfur flingiu.

Þadan skal syngia annann huern dag helgann til efra huols. Máld DI VI 327-328 [AM 263 fol, bl. 39-40; Þjks Bps A II, 1, bl. 124a - Einar Ormsson á Hvoli dó 1470]

25.5.1500: Jöðin Vindás í Hvolhrepp er í Hvolskirkjusókn DI VII, 484

1553: Máld DI XII 651-652

1575: Máld DI XV 666-667

1709: Kirkjustaður. Er hjer embættisgjörð framin annan hvern helgan dag mót við Skúmstaða kirkju; JÁM I: 216.

8.11.1859: Stórólshvolsprestakall lagt niður og sóknin lögð undir Keldur; (PP, 62) [bréf stiftsyfirvalda]

**Heimildir:**Túnakort 1917

### **RA-255:031** garðlag

"Enn má nefna eitt, sem er mjög einkennilegt við þetta landsvæði, en það eru gömul garðbrot, sem verið hafa mikil mannvirki. Eitt þeirra liggur upp allar Brúnir, en svo eru kallaðar brúnirnar fyrir ofan undirlendið með Rangá. Eitt garðbrotið liggur yfir þvera Íraheiði, og enn eitt í mörgum krókum á svæðinu milli Vallar og Efra-

Hvols." Segir í örnefnalýsingu.

**Heimildir:**Ö-Hvolsvöllur og umhverfi, 4

### **RA-256 Kornhús**

Hjáleiga Stórólshvols, í byggð lengur en nokkrir muna 1709. Í eyði fyrir síðustu aldamót.

#### **RA-256:001** *Kornhús* bæjarhóll bústaður

"Þar vestur í túninu [nálægt Þinghól] eru gamlar bæjartættur, Kornhús." Segir í örnefnalýsingu.

**Heimildir:**Ö-Hvolsvöllur og umhverfi, 3

### **RA-257 Gata**

Hjáleiga Stórólshvols, í byggð lengur en nokkrir muna 1709. Ormsvallarland og Eystri-Garðsaukaland hafa verið lögð undir Götu og einnig á hún land í Vellinum vestur undir Djúpadal. SB IV, 187.



1917: Tún 3,4 ha, þar af 2,4 ha slétt, garðar 1209 m<sup>2</sup>. "Út frá bænum teygir túnið sig norður að þjóðveginum og vestur að Stórolfshvolslandi. ... Allt er landið þurrleitt. Hluti af því er óræktaður að sunnanverðu." SB IV, 487.

**RA-257:001** *Gata* bæjarhóll bústaður  
Heimildir:Túnakort 1917

### **RA-258 Stóragerði**

Hjáleiga Stórolfshvols, í byggð lengur en nokkrir muna 1709. Í eyði fyrir síðustu aldamót.

**RA-258:001** *Stóragerði* bæjarhóll bústaður

### **RA-259 Litlagerði**

Hjáleiga Stórolfshvols, í byggð lengur en nokkrir muna 1709. Í eyði fyrir síðustu aldamót.

**RA-259:001** *Litlagerði* bæjarhóll bústaður

### **RA-260 Króktún**

Hjáleiga Stórolfshvols, í byggð lengur en nokkrir muna 1709. Í eyði frá árinu 1966. "Land jarðarinnar nær upp á fjallsbrúnina og svo niður á Völlinn, niður fyrir Ölduna. Jörðin átti líka land vestur við Rangá." SB IV, 491 Hvolsvallarkauptún er byggt í landi Stórolfshvols og Króktúns. SB IV, 532.

1917: Tún 8,4 ha, þar af 2 ha slétt, garðar 1017 m<sup>2</sup>

**RA-260:001** *Króktún* bæjarhóll bústaður  
Heimildir:Túnakort 1917

### **RA-261 Magrivöllur**

Hjáleiga Stórolfshvols, ekki nefnd 1709. Í eyði fyrir síðustu aldamót.

**RA-261:001** *Magrivöllur* bæjarhóll bústaður

### **RA-271 Markhóll**

Ekki nefnd í jarðbók 1711. Fyrst nefnd árið 1828, varð grasbýli 1831. VS: Rangvellingabók, 60, 277

**RA-271:001** *Markhóll* bæjarhóll bústaður

### **RA-279 Stóra Hof**

50 hdr. 1711 Landnámsjörð Ketils Hængs. ÍF I, 347-348. Jarðarinnar getið í Njálu XII, 68. 1198: Páll bp vígir kirkju, - Jarteinabók 1199, Bsk I, 334, sbr. Þorlákssaga yngri, Bsk I, 316. [1367]: Máldagi kirkjunnar. DÍ III 217 1397: Máldagi kirkjunnar. "Jtem jordina a Draflalausu þa er Olafur Þollaksson oc Pall Jngjialldsson logdu til fyrer refla oc tyunda Reikning." DÍ IV 84. "Heimildir um fyrstu byggð á Hofi er að finna í Landnámabók, enda jörðin landnámsjörð fyrst byggð um 879. Í Egils sögu Skallagrímssonar er einnig sagt frá landnámi á Hofi og er hún elst þeira fornrita sem geta bæjarins skráð um 1220-1230. ...

Ketill Þorkelsson hængur eignaðist land að Hofi við landnám og niðjar hans sem bjuggu þar, hafa vafalaust einnig verið eigendur jarðarinnar. Frá því snemma á 11. öld og fram á síðari hluta 16. aldar eru eigendur Stórahvols ókunnir, nema hvað líklegt er að Ólafur Þorláksson og Páll Ingjaldsson sem gáfu Hofskirkju jörðina Draflaleysu fyrir 1397 hafi verið eigendur jarðarinnar. Sigmundur Þórólfsson lögsagnari á Stórahofi hefur átt alla jörðina og synir hans Ögmundur og Páll fengið hana að helmingi hvor. Ögmundur Sigmundsson seldi Guðmundi Eyjólfssyni mági sínum helming jarðarinnar 30. apríl 1605, en hinn hlutann keypti Guðmundur 12. maí 1616 af Erlendi Jónssyni presti í Miðdal með samþykki konu hans Katrínar Einarsdóttur ... Eftir Guðmund hafa synir hans Þórólfur, Sigmundur og Magnús erfð Stórahof að þriðjungi hver. Þórólfur seldi þeim Sigmundi og Magnúsi sinn hluta 2. des 1635 ... Magnús Guðmundsson seldi 28 jan. 1652 Katrínu Erlendsdóttur rúku á Stórolfshvoli sinn helming Stórahofs, 25 hundruð að dýrleika, og 5 ágúst 164 seldi Sigmundur Guðmundsson Katrínu sinn helminginn. Að Katrínu látinni 1694 hefur dóttir hennar Salvör Vigfúsdóttir ... erfð jörðina." VS: Rangvellingabók, 411. Jörðin átti skógarítak til eigin þarfa í Næfurholtslandi 1709, einnig fjörðustúf í Eystri Landeyjum með Breiðabólstað, Kollabæ og Múla. 15 hdr. 1847. Hálfkirkja var hér. Í túninu var eyðihjáleigan Hofshjáleiga 1709 og þá er einnig nefnt örnefnið Draflaleysa og var talið að þar hefði verið býli. JÁM I, 249 "Gróid land jarðarinnar skiptist í vallendi og mýri og er gott beutiland." Nýbýlið Hofteigur var stofnað árið 1958. SB V, 81-82

1711: "Túninu hefur sandfjúk stórlega grandað og helmíng, að menn meina af því tekið um næstu 20 ár. Spillir það líka mikið húsum og heyjum, jafnvel mjólk í húsum í stórviðrum. ... Engjaslægja er ærið slæm." JÁM I, 248-

249 1850: "Túnið er stórt og víða ógreitt til sláttar, bæði sökum þýfis og svo eru í því harðlendir og snöggir balar, sem eru harðslægir í rekju auk þess heldur í þerrir. - Úr flóðum í nesi því sem nefnist Hofsnæs fást í betra meðalári 60 hestar af því heyi sem gefa má kúm, eru þau blaut og vatnsmikil og verður að draga heyið upp úr þeim á hestum. Aðrar utantúnsslægjur eru lítilfjörlegar. Heyið er þrotalétt og seintekinn heyskapur bæði sökum þýfis og sneggju, þar víða verður að henda topp og topp innan um hagana hvar fénaður á að ganga á sumrum. - Hagarnir eru kostalitlir fyrir málnytu, svo gagn hennar er í kalara meðallagi einkum hvað ærnar áhrærir. - Útigangur fyrir fé á vetrum engan veginn góður ... Landareign jarðarinnar hefur fyrrum verið stór, en nú er mikið af henni komið í sand sem árlega eykst og færir sig meir og meir upp á graslendið, - blöðrumelar sem hér voru eru að mestu afblásnir." 1882: "Þessi jörð hefur lítilfjörlegar slægjur en allgóða haga einkum fyrir hross og er nú talsvert spillt bæði að slægjum og hógum af sandfoki." VS: Rangvellingabók, 413 1917: Tún 8,8 ha, þar af 5 ha slétt, garðar 1979 m<sup>2</sup> 1940. Tún: Að mestu vélfært. Jarðvegur: Allgóður. Engjar: Samfelldar. Vélfært og greiðfært. Þurrlandar. Beutiland: Mýri og vallendi, allvíðlent, snjólétt og gott fyrri sauðfé og hross, lakara fyrir kýr." VS: Rangvellingabók, 413

**RA-279:001 Stóra Hof** bæjarhóll bústaður

1709: "Bæirnir eru tveir og skamt í milli." PS: "Bær sá er Ketill byggði, er nú fyrir löngu í eyði, vegna sandblástrs, var hann þá fluttr neðar, nær Rángá, þangað sem goðahofið áðr stóð; en sumar sagnir eru, að hofið hafi staðið þar, sem nú er bæirn, - aðrir segja að það hafi staðið örskammt frá bænum í túninu; þar sést votta fyrir fornri byggingu." "Stóra-Hof hefur gengið mjög af sér á liðnum öldum. Allur Stórholfsvöllur er örblásinn fram á brún og þar með Hof hið gamla, bær Ketils hæng. Hann stóð upp á brúninni í hánorðurs af bænum nú. Þar er nokkurt seinni tíma gróðurhrúgald. Árið 1711 lá jörð og tún undir störum spjöllum af sandi og túnið hafði þá minnkað um helming síðustu 20 ár. Sennilega hefur Hof Ketils farið af skömmu seinna. Skúli á Keldum gizkar á árið 1728, þá var harðindaár mikið, en sandárin fylgja í kjölfar harðindaáranna." Segir í örnefnalýsingu. "Fyrir norðan bæinn eru sléttar grundir grasi vaxnar; en fyrir ofan þetta sléttlendi er löng brekka, enn lág, og er atlíðandi suðr að bænum. Þar hefir hinn forni bær á Hofi staðið, svo sem 400 fadma norðr frá bænum nú, eða rétt mælt 370 fadma. Þar er nú alt upplásið og þess vegna hefir bæinn verið fluttr."

"Þar eru tveir hólar, sem bæinn hefur staðið, og er sín varða á hvorum stað. Einkanlega hafa bæjarhúsinn staðið á hinum eystra hól; þar sést fyrir steinaröðum af hleðslu utan í hólum og grjót á stangli, enn ekki sést fyrir verulegum tóftum þar, því það er alt blásið." FRIÐLÝSTAR FORNMINJAR "Bæjarrústir gamlar í graslendisbrúninni uppi við sandinn fyrir ofan bæinn." ATH gæti verið eitthvað annað en 001. Ath hvenær bæinn var fluttr, ef það var fyrir 1900 þarf að ská hinn síðari bæjarhól sér.

**Heimildir:**JÁM I, 246; Ö-Stóra-Hof, 2; ÁG: Friðlýsingarskrá, 67; SV. "Rannsóknir sögustaða"Árbók 1888-1892, 50; Túnakort 1917; PS: "Um forn örnefni" StSÍ II, 499

**RA-279:026** kuml legstaður

Árið 1885 gaf drengur frá Kirkjubæ safninu met úr bronsi, og hafði það fundizt í sandinum nálægt Stóra-Hofi, innan um mannabein, og mun því vafalítið úr kumli. Metið er kúla með flötum skautum, þrjár holur á öðrum fleti, en ein á hinum. Mjög líkt Rygh 478. Það er óskaddað og vegur 1,635 g. Þess má geta, að Páll Sigurðsson í Árkvörn segir frá haug, sem verið hefur á milli Minna-Hofs og Stóra-Hofs: "...var fyrrum nokkrum tíma grafinn upp haugur einn, sem eignaður var Valgarði (gráa), og fannst í honum einhverjar leifar af beinum, og héldu menn sum þeirra væri hrossbein." Óheimilt er þó að setja þetta í samband við kumlið með metinu, þótt frá líkum slóðum sé.

Heimildir: safnaukaskrá ópr.; PÁLL SIGURÐSSON, Um forn örnefni, goðorðaskipun og fornmenjar í Rangárþingi, Safn til sögu Íslands II, bls. 535. Þessi ritgerð virðist skrifuð um 1870, sbr. bls. 557.

Heimildir:KEKH, 43

## RA-614 Staksholt

"Landið sunnan Þórsmerkur skiptist í fjóra afrétti, Steinholt, Stakkholt, Merkurtungur og Goðaland. Landið fyrir botni Sunda (Krossársunda) skiptist í tvennt, Múlatungur og Teigstungur. Allir til samans heita þessir afréttir Suðurafréttir." (Þórður Tómasson: Þórsmörk, 50). Staksholt er einn smáafréttanna undir norðurhlíðum Eyjafjallajökuls. Vesturmörk eru Steinholtssá en austurmörk um Fremra-Hvannárgil. Afrétturinn tilheyrði Brúnum (RA-071), Borgareyrum (RA-073), Dalsseli (RA-075), Steinmóðarbæ (RA-074), Hamragörðum (RA-072), Neðri-Dal (RA-076), Dalskoti (RA-077), Króktúni (RA-078), Stóra-Dal og Murnarvelli (RA-079), Eyvindarholti (RA-080) og Stóru Mörk (RA-083). Fyrir utan Stóru Mörk voru allar þessar jarðir hjáleigur frá Stóra Dal. Fram um miðja 18. öld munu býlin hafa verið 18 sem áttu að leggja mann til smölunar í Staksholti - (GR I, 190) Þórður Tómasson segir afréttinn hafa tilheyrt Stóra-Dal einum. (ÞT: "Stóri-Dalur...", 56)

"Staksholt er klettótt og gróðurlítið og þykir rýr afréttur. Hættur eru þar miklar í hömrum." (GR I, 188)

**RA-614:001** *Fagraskógsból* heimild um sæluhús

"Vestast á framafrétti er Fagriskógur. Er þar þó enginn skógur nú. ... þar er Fagraskógsbólíð, sæluhús leitarmanna." "Neðarlega í því [Bólhöfðinu] er Fagraskógsbólíð, mikið reimleikaból, að sumir töldu. Þar liggja fjallmenn við, seinni nóttina er þeir sama afréttinn, en til þess fer aðeins einn dagur." Segir í örnefnalýsingu. "Innan við Fagraskóg, ofan við Krossáráurinn er hamar sem nefnist Bólhöfuð. Í honum er Fagraskógsbólíð, náttstaður Stakkholtsmanna seinni nótt í fjalaferð. Þangað leituðu einnig smalar af Steinholti. Þarna var mönnum oft kaldsöm vist í opnu bóli."

Gangnamenn af Steinholti og Merkurtungum gistu líka í Fagraskógsbólí

Heimildir:GR I, 187, 188, 191; Ö-Stakkholt, 1; Þórður Tómasson: Þórsmörk, 58

## RA-615 Þórsmörk

Milli Krossár og Þröngár. Þórsmörk var áður afréttur Fljótshlíðinga. Þar áttu beitarítak 36 jarðir í Fljótshlíð að hálfu en Oddakirkja að hálfu - (GR I, 212). (ATH máld Oddakirkju aq 1385). Nú í umsjá Skógræktar ríkisins - (GR I, 212) Þórsmörk milli Krossár og Markarfljóts tilheyrir Eyjafjallahreppi. (Þórður Tómasson: Þórsmörk, 80)

**RA-615:001** *Valahnúksból* heimild um sæluhús

"Austan megin í gili því, sem síðast var nefnt [ónafngreint innan við Innra-Hestagil], er hið svonefnda Valahnúksból, sem til skamms tíma hefur verið viðlegustaður smalamanna." Segir í örnefnalýsingu.

Heimildir:GR I, 195-96; Ö-Þórsmörk, 6

**RA-615:002** hleðsla rétt

Við fremsta klettinn sunnan í Valahnúk. "Suður af Valahnúksbólí er Réttarnef niður við Krossá. Þar var lengi rétt, en nú eydd af völdum árinna." Segir í örnefnalýsingu.

Þar var rétt um aldamótin, en í sambandi við breytingar á gangnatilhögun á Almenninum var ný rétt byggð þá við hliðina á þeirri gömlu - GR I, 194

**Heimildir:**GR I, 194; Ö-Þórsmörk, 7

**RA-615:003** *Þuríðarstaðir* bæjarstæði býli

Rústir Þuríðarstaða eru norðan í Merkurranu, í vestur frá mynni Húsadals og er bæjarstæðið nú alveg á bakka Markarfljótsfarvegjarins

Bæjarleifarnar eru nú aðeins gisin grjótdreif sem liggur á mjög uppblásnum jarðvegi. Talið er að Markarfljót hafi brotið mikið land framan við Þuríðarstaði

BJ 1906; GS 1980. Bæjar með þessu nafni er getið í JÁM I, 101-102. Þar segir að Þuríðarstaðir séu takmark á svo nefndri Miðrimörk fyrir innan Þórsmörk, og að þau munnmæli hvíli á, að þarna hafi verið bær í gamla daga, en nú sé landið notað fyrir lamba frétt úr Fljótshlíð. Talið var ólíklegt að nokkuð sæist til byggingaleifa, slægjur sagðar engar og vetrarhörkur miklar. Páll í Árkvörn (StSÍ II, 511) og SV (Árb 1892, 38) segja aðeins um staðinn að hann sé uppblásinn og BJ (Árb 1894) taldi að rústin væri komin undir moldarskriðu og sæist ekki lengur. Enginn þeirra virðist hafa komið á staðinn fyrir en BJ gerði rannsókn þar 1906. Þá lýsir hann allmiklum byggðaleifum. "Hleðslugrjótið, sem lá dreift um móhelluna taldi hann aðeins vera nóg í undirstöður veggjanna, sem voru að mestu úr lagi færðir. Þó taldi hann, að enn mætti sjá útlínur aðalbæjarhússins: nálægt 10 faðma löng steinaröð, líklega undirstaða afturveggjarins og steinr hér og þar úr framveggnum sem mynduðu beina röð samhliða hinni. Samkvæmt þessu hefði breidd hússins verið um 4 álnir. NV af aðalgrjótdreifinni sagði hann vera leifar sérstaks húss um 8 faðma langs og 1 1/2 breiðs. Austan aðalbæjarrústarinnar mun bæjarlækurinn hafa verið, og þar austan við voru óljósar byggingaleifar, sem sindur var innan um og taldi BJ það hafa verið smiðju. Í tóftinni fann hann hálfá steinskál með gati í botninum og taldi hann að smiðjueldurinn hefði brunnið í henni. Engin eldstó var í aðalbæjarrústinu en talsvertaf viðarkolaösku á einum stað. Rétt vestan við rústina fann BJ ferhyrnda holu sem höggvín var í móhelluna, fulla af mulinni beinaösu. Taldi hann þetta geta vera eftir heiðið heimablót. Þá fann hann stórt steinker við rústina, sem sprungið var í smáparta nema botninn, 1 1/4 alin á lengd, 1 alin á breidd og 1/2 alin á dýpt, úr ljósgráu móbergi. Taldi hann það hafa staðið utan húss og verið etv þvottastampur. Inni í rústinu fann hann m.a. brýnisbrot, krók af fötuhandfangi, odd af ljá og þyrsklingaöngul, sem bendir til að Þuríðarstaðamenn hafi stundað sjóróðra. Árb 1907, 19-21.

FRIDLÝSTAR FORNMINJAR Örn. Þuríðarstaðir á Þórsmörk kemur fyrir í JÁM, 1, 101 og hefur það jafnan síðan verið tengt við þessar rústir. Þuríður á að hafa verið kona Ketils sonar Ásbjarnar landnámsmanns í Þórsmörk. GS rannsakaði rústirnar á Þuríðarstöðum 1980 og voru þær þá svo gerblásnar að engin húsalögun sást lengur en grjótdreif vísar á bæjarstæðið. Á suðurbakka gils sem myndast hefur SA við bæjarstæðið sjást þó enn leifar tóftar þeirrar er BJ taldi vera af smiðju. Ekki sáust nein merki um steinkerin eða steinþróna sem BJ lýsir. GS birtir skrá um muni sem fundist hafa á Þuríðarstöðum og varðveittir eru á Þjms, og einnig teikningar af sumum þeirra. Munirnir verða ekki tímasettir nákvæmlega en þó telur GS að á þessum stað hafi snemma verið byggt. Smiðjuleifarnar eru helstu rök fyrir því að ttelja þessar rústi rvera eftir bæ. KE telur Þjms. 6204 blýmet, flatur aflangur ferstrendingur, bronsbútar reknir inn í báðar hliðar, 3,421 grömm, sennilega frá söguöld - KEKH, 356.

**Heimildir:**BJ: "Rannsókn í Þórsmörk sumarið 1906 Árbók 1907, 20; BJ: "Rannsóknir í Rangárþingi sumarið 1893" Árbók 1894, 22-23; GS: "Byggðaleifar á Þórsmörk" Árbók 1982, 35-43

**RA-615:004** *Þuríðarstaðir efri* bæjarstæði býli

Rústir sem ganga undir nafninu Þuríðarstaðir efri eru um 300 m SV við Þuríðarstaði [RA-615:003], upp af Engidal, rétt norðan við hábungu Merkurranans, í um 210 m.y.s.

Minjarnar eru að hverfa ofaní gil sem myndast hefur rétt vestan við bæjarstæðið. Allt svæðið er nú uppblásið, þó nokkur gróður hafi náð að festa rætur í gilbotninum, og liggja veggjasteinarnir ofan á móhellu.

GS 1980: Rústir þessar mun fyrst hafa komið í ljós í kringum 1970 og munir þaðan voru teknir til handargagns og afhentir Þjms 1974. Engar sagnir eða heimildir aðrar eru um bæjarstæði þetta og er nafnið tilbúningur sem notað er í Fundabókum Þjms. GS rannsakaði staðinn 1980 og mátti þá sjá greinilega útlínur langhúss syðst á svæðinu. Það snýr lítið eitt á ská meðfram gilbarminum og virðist um 15 m langt. Langhliðar hússins markast af tveimur gisnum, samsíða röðum stórra veggjasteina, með tæplega 5 m millibili. Rétt norðan við þessar byggðaleifar hefur vatn myndað grunnan farveg, en þar norðan við er grjótdreif á afmörkuðu svæði. Hafa þar án efa verið mannvirki, líklega fleiri en eitt en útlínur þeirra verða ekki greindar lengur. Svæðið er þrískipt og telur GS mögulegt að þar hafi verið þrjú hús. Uppdráttur var gerður af rústunum 1981 og hafði þá grjótdreifin færst allmikið úr stað frá því árið áður og langhúsið nú

mun ógreinilegra. 5 kljástearnar voru í hnapp við NV enda langhússins og innan þess fundust líparítsteinvölur og einni voru dreyfð um svæðið brýnisbrot og brennd bein. Árb 1982, 43-44. Spölkorn sunnan við bæjarstæðið, uppi á háhyggnum áður en komið er niður í Engidal fannst uppblásin grjótdreif sem taldar eru augljósar leifar mannvirkis. Gjallmolar hafa fundist þar og greinst sem rauðablástur. Árb 1982, 50. GS birtir skrá um muni sem fundist hafa á rústasvæði þessu á s. 44-49 sem og myndir af nokkrum þeirra. Á meðal þeirra er hringprjónn sem tímasettur er til 7.-10. aldar (Þjms. 1977:52) og bronshlutur sem þykir vera með keltnesku munstri frá 8. eða 9. öld en hefur verið endurnýttur, mögulega sem lóð (Þjms 1974: 115). Þá fannst einnig skeifubrot en skeifur eru fyrst taldar teknr í notkun á Íslandi á 11. eð 12. öld, og skrautbóla sem tímasett er til 12. eða 13. aldar. Af þessu má ráða að byggð hafi verið á Þuríðarstöðum a.m.k. frá 10. öld fram á 12. öld.

**Heimildir:**ÁFÍ 1972, 129; GS: "Byggðaleifar á Þórsmörk" Árbók 1982, 43-51

**RA-615:005** *Húsadalur* bæjarstæði býli

1709: "Húsadalur heitir annað örnefni skamt frá Þuríðarstöðum. Þar halda og menn til forna hafi byggð verið, jafvel mikil, af girðingum, sem enn nú til sjest. Er og óbyggilegt sökum slægnaleysis og vetrarharðinda. Þetta pláts er og brúkað fyrir afrjett úr Fljótshlíð." BJ: "Ekki er von að forn rúst sjáist þar, Sæmundur mun hafa sett sinn bæ í hana ..." Rústir bæjar frá 1802 inni í miðjum Húsadal

Birkiskógur er nú kominn yfir hluta rústanna og túnstæðið. Tóftirnar eru allar yfirgrónar og mjög vel varðveittar. Bæjarstæðið er ákaflega skjólgott, liggur í dalbotninum með skógi vaxnar hlíðar á alla vegu.

Skv. JÁM I, 102 var byggð í Húsadal til forna og mátti þá enn [1709] sjá garða marga. Staðurinn var þó talinn óbyggilegur sökum slægnaleysis og vetrarharðinda. Leifar þessara mannvirkja sjást ekki lengur og telur GS sem rannsaði staðinn 1980 að bærinn frá 1802 hafi verið byggður ofan í þau. Magnús Árnason og Sæmundur Ögmundarson settu þarna bú 1802 en það entist aðeins árið og var ástæða þess rakinn til myrkfælni og daugagangs. Nýbýlalöggjöfin frá 1776 mun hafa orðið þeim Magnúsi og Sæmundi hvatning. Rústirnar sem nú sjást eru þessar "1. Ferhyrnt langhús með inngangi á miðri vesturhlíðinni ... Lengd 9.0 m, breidd 4.0 m, hæð 0.95 m, veggjabykkt 1m. Veggir voru heillegir, grjót- og torfhlaðnir. Í norðvesturhorni tóftarinnar var pallur, 1.4 x 1.4 m að umfangi. Bogadregnir veggir vestur af innganginum mynda þar nokkurs konar forgarð, 3,5 m að breidd. 2. Við austurhlíð tóftarinnar er niðurgrafið svæði. Lengd 9.0 m, breidd 6.0 m. Svæði þetta, sem er e.t.v. einhvers konar rétt, er markað hlöðnum vegg að austan, sem heldur áfram til suðurs og myndar einnig austurvegg tveggja smátófta (3 og 4), sem þar eru. 3. Næst 1 er ferhyrnt smátóft ... Lengd 3.5 m, breidd 4.5 m, veggjabykkt 0.8-1.7 m, hæð 0.45-1.0 m. Ekkert grjót er nú að sjá í veggjum, og enginn inngangur er sjáanlegur. Tvær allháar birkihrislur vaxa nú inni í tóftinni. 4. Beint suður af 3 er önnur ferhyrnt tóft með útskoti til austurs. Inngangur er á vesturlanghlíðinni ... Lengd 5.5 m, breidd 2,5 m, innanmál útskots 1.2 x 1.2 m. Grjót sést í veggjum." Túnið hefur verið norður af bæjarstæðinu og er þar enn svolítið opið svæði í skóginum. Árb 1982, 52-53

**Heimildir:**JÁM I, 102; ÁFÍ 1972, 107-109; GS: "Byggðaleifar á Þórsmörk" Árbók 1982, 51-53; BJ: Rannsókn á Þórsmörk" Árbók 1907, 18

**RA-615:007** *Snorraríki* heimild um útilegumannabústað

"Innst í sunnanverðum Húsadal er klettur, og í honum dálítill skúti. Heitir hann Snorraríki, og er mælt, að þar hafi sakamaður, sem Snorri hét, hafzt við um skeið. Í bergið hafa ýmsir rist fangamörk sín." Segir í örnefnalýsingu.

Udtog af en Reisejournal 1793 (Þessi útdráttur úr ferðabók Sveins er í íslenskri þýðingu í Ferðabók Sveins Pálssonar. Rv., 195, 237) : "Snorra Ríki /:paa Thorsmark:/ ogsaa en Hule höit oppe i en perpendicular Klippe; den skal være benævnet efter en Mand Snorre, der først skal være klavret der op, uden at bruge de der siden hugne Fodstier i Klippen. Saavel Hulens Indvendinge som Klippen uden for, er ganske udgravet med adskillige, deels effter Annseende meget gamle Navne og runiske Bogstaver og Navne." F,151 Síðan kemur eftir Steingrím sjálfan: "Efterrenting om Snorraríki, 17. 9. 1821 o.s.v.fr. .... F,154-156 [afmg. við XIIb: Um Snorraríki vísast almennt til A. Bæksted, Islands runeindskrifte. Kh., 1942, 95-6. Sjá einnig Rang. Sý-só HÍB 1839-1873 Rv. 1968,79].FF 1821: "Ved hielt ad inhuggede Fodstier og haandgrip kan man nu momme derop, dog ingenlunde magelig, og vel ikke udan hiept af Reeb, andre end de, som er vante til af stige op ad Fieldene Selv hulen har smal Aabninb, synes at være dannet af Naturen, halvet saaledes nedad og opad, at den er højest i Midten, henimod 6 al: og Gulvet nedenunder kuns lidet og konkave, hvilket sidste synes at være foraarsager ved nedfaldende smaa Sand fra Siderne, da det er ingen fast men sandagtig Klippe. Dens Omkreds i Midten hvor den er vidste maalte jeg med paalagt Snoer at være 18 al:

Oppe i Hvelvingen synes den at være haardest, hvorfra man dog let kunne plukke smaa Steene; som Pröve af dem følge 4 Stk indsvöbte i forseget Papir mærket O:C Jeg saae nøje eftir hvad Mærker eller Bogstaver der kunde findes, og fandt indvendig i hulen ikke andet end hvad jeg i den ongefærlige Orden har optegnet paa vedlagte Papir. Jeg selv og min Föglemmand indridsede der i pr Minuter, ved samme Leilighed, og lommeknive og en liden hammer vore Navne bogstaver ... dog iden at faa Indsnitte reene, fordi Sandsteenene, ikke var fast nok, hvilket viser at hulen let kan tage imod Indskription, og let tabe den igien. foran og udenfor i den næsten perpendikulære Klippeflade, som er udsat for Solskin blæst og Regn er Bierget nogen haardere, og der staar langt flere Abbreviturer af Mands Navn og Noemærker, men da de fleste af dem ere kjendeligen fra nyere, endog nyeste Tider, meget faa gamle, og ikke over 7 a 8 med simple Runer, saae jeg det ikke Umagen værdt at aftegne dem. Ingen anden Tradition har jeg kunden faae om denne hule, end de, at en Misdæder i forrige Tider, ved navn Snorre fra Fliotshliden skulle have flygtet derhen, og uden hielp af fornævnte Fodstier og Haandgreb, der siden ere inhuggede i Klippen, have klavret der op, og opholdt sig sammensteds nogen Tod i Sikkerhed." KK: "Innst og austast í dalnum [Húsadal] er þverhnýptur slútandi klettur. Þar er um 4-5 álnir uppi lítill hellir með mjóum muna. Hann kallast Snorraríki. Eru höggvin þrep í klettinn, svo að komast má í hellinn. Þar uppi og í klettinum fyrir neðan hafa margir sem þar hafa komið höggvið nöfn sín ..."

**Heimildir:** Ö-Þórsmörk, 7; KK I, 192; FF I, 154-56

### **RA-615:008** *Sóttarhellir* hellir

"Skal þá horfið fram fyrir Húsadal, og verður Sóttarhellir þar fyrst fyrir." Segir í örnefnalýsingu.

FF: "Ad, j sokölludum Sóttar-Heller, á fyrrnefndre Þórsmörk, skyldu Menn hafa, fyrer laungu, náttad sig marger samann, og haft imeslegt Glens og Ólæte umm Qvöllded; utann 1rn hefde gefid sig úr Hópnum; - Nockru sidar hefde alla þessa tekid sár þorste; So þeir hefdu bedid þann Eina ad sækia sier Vatn ad drecka; og heitir, j Sögunne, ad hann giörde þard; Enn þá hann kom med Vatned til baka; skyllde Höfud hins Sidsta af Stallbrædrum Hans, vered kastad móte honum j Hellers-Dyrunum; - Hefde Hann þá teked snögt Vidbragd, ad hlaupa ut yfer Markarfiót, allt ad Fljótsdal Insta Bæ i Flíotshlyd/: án þess ad vita nockud af, nær yfer Flíotéd fór:) Þá umm hefde vered vitad, skyldu Manna búkarner hafa leiged j hellernum, ógurlega útleikner - Effter Tilburd þennan, er sagt, ad hellerinn, hafe vyngdur vered, uppá gamla vysu." "Sagan segir, að 18 smalamenn hafi átt þar náttstað og verið glaum- og glensmeiri en góðu hófi gegndi, utan einn. Þann sendu þeir eftir vatni, en höfuð félaga sinna fékk hann í fangið, þegar hann vitjaði hellisins aftur. Fleiri og ýtarlegri gerðir þessarar sögu eru til, og mun það hæft í þeim, að menn munu hafa látizt í hellinum í einhverri plágu 15. aldar. Voru settar upp í honum klukkur og hann vígður að afstöðnum þeim atburði. Var þar bænhús með altari í nokkur ár." ÁH 1991: "Í Þórsmörk eru margir móbergshellar og skútar sem notaðir hafa verið sem ból og bækistöðvar gangnamanna. Flestir eða allir eru þeir náttúrugerðir. Sóttarhellir er e.t.v. eina undantekningin frá þessu. Hann hefur það lag sem manngerðir hellar hafa oft, er langur og mjór og vikkar og hækkar eftir því sem innar dregur, gagnstætt því sem oftast gerist um náttúrulega móbergsskúta sem yfirleitt eru víðastir fremst og álíka breiðir og þeir eru langir. Nokkur kossmörk eru þar rist í vegi. Byggð var í Þórsmörk til forna allt frá landnámsöld og a.m.k. fram undir 1100. Sóttarhellir er utarlega í Þórsmörkurrana að vestan, ekki langt utan við bæjarrústirnar á Þuríðarstöðum efri og gæti hafa verið fjárhellir þaðan. Hann kann einnig að hafa verið gerður af fjárleitarmönnum í Þórsmörk. Sóttarhellir er eini hellirinn í Þórsmörk sem hægt er að gera að sæmilegri vistarveru. Þá má láta sér detta í hug að hann hafi verið felustaður Oddaverja á Sturlungaröld enda þekktu þeir til hellisgerðar frá sínum heimahögum. Þegar veldi Oddaverja fór hnignandi fyrir uppgangi Haukdæla þurftu þeir oft að fara huldu höfði. Vitað er að Þórður Andrésson leyndist í Þórsmörk og þaðan var hann vélaður á fund Gissurar Þorvaldssonar, svikinn í griðum og tekinn af lífi árið 1264. "

**Heimildir:** Ö-Þórsmörk, 7; FF I, 125; Manngerðir hellar, 239-242.

### **RA-616** *Almenningar*

Almenningar eru norðan við Þórsmörk og er Þröngá á merkjum. Markarfljót er á merkjum við Grænafjall að vestan og Fremri Emstruá að norðan. Heitir Framafréttur fyrir sunnan Ljósá en Innafréttur fyrir norðan "Almenningar eru sléttari og betri yfirferðar en aðrir afréttir Vestur-Eyfellinga. Graslitir eru þeir þó vegna uppblásturs. Hefir þar áður verið skóglendi og byggð. ... Nokkrar skógarleifar eru enn á Almennungum, en fremur eru þær kyrkingslegar." - (GR I, 193). Hestar gangnamanna voru hafðir nálægt miðjum afrétti þar sem heitir á Lakaflótum

**RA-616:001** *Steinfinnsstaðir* bærjastæði bústaður

Steinfinnsstaðir eru syðst og vestast á Almennungum, rétt norðan við Þröngá, sunnan í Kápurana, gegnt Hamraskógum. Bærjastæðið er í um 250 m.y.s. 120° í Gráfell, 230° í Valahnjúk, 272° í Stóra-Dímon, Sv af bærjastæðinu rennur Þröngá, skógur er þar suðuraf.

GS: Bærjastæðið stendur nokkuð hátt á hól, sem er nú örfoka, eins og allt umhverfið hérmegin árinna. Ríkjandi vindátt virðist vera úr NA, má sjá örlitla græna bletti vestur af. ÞT: "Kápubærinn hefur staðið í hæðarbungu í hallandi hlíð, nokkuð miðsvæðis á Kápu. Vestan og ofanhallt við bærjastæðið er gildrag, oftast þurrt, en sennilega með sírennandi vatni er gras og skógur klæddi þarna hlíðar" Bærinn stóð á melkollu þar sem landi hallar niður að Þröngá. "Þó undirlendi sé enn nokkuð umhverfis bærjastæðið, er augljóst að áin hefur brotið þó nokkuð af því." Bærjastæðið er nú allt uppblásið.- Árb 1982, 26 "Af loftmyndum frá 1960 má sjá, að þá var gróður á rananum þó nokkur, en hann er nú aðeins örlítil í gilskorningum vestan og norðan bærjarhólsins. Rúmlega 100 ára gamlar lýsingar á byggðaleifunum ... gefa til kynna, að land hafi mikið blásið upp á þessum 100 ára tímabili." Árb 1982, 22

SV 1883; BJ 1893, 1906; GS 1980, '81 og '82. Fyrst getið 1840 í SSR (79-80). "Segir þar, að í moldarflesi sjáist steinaraðir, þó ekki sjái húsaskipan eða form, og hrúgur af dýrabeinum. Ýmsir munir eru sagðir hafa fundist á staðnum, m.a. útfluttur járnklumpur, nærri kringlóttur og til háls sundurklofinn, u.þ.b. 2 pund að vigt, sem reyndist allgott smíðajárn." Kaalund (1877, 261) segir að Kápuraninn sé uppblásinn en að þar sjáist greinileg merki byggðaleifanna; dýrabein og munir úr steini og brönsi fann hann þar en áður höfðu fundist þar mannabein. SV rannsakaði staðinn 1883. Hann fann ýmsa hluti af málmi á staðnum, svo og manna-, hunda-, hrossa- og nautabein. Taldi hann að skógur hefði verið á Kápu og getur um óeyddar jarðtorfur sem enn sjáist þar, sem eru ein eða tvær mannhæðir á hæð. Hann taldi minjarnar vera eftir Miðmörk þá sem getur um í Njáls sögu (ÍF XII, 424). - Árb 1892, 38-39. Páll í Árkvörn var á sama máli og SV og taldi að Steinfinnsstaðir hefðu verið fyrir sunnan Krossá í Steinsholti. Hann lýsir minjunum svo: "Nokkru innar, hér um á miðri Þórsmörk hinni fornu, nú fremst á Almennungum, í svo nefndri Kápu, sést enn merki fyrir skálastæði og fleiri húsatóptum, þar hefir fundizt sitthvað smávegis, svo sem brýni, hringjubrot og plata, álíka stór og manns löfi, og var höggvin sundr um rúma 2/3 parta, en hitt heilt, og héldu smíðir þeir, er skoðuðu þetta, að væri bóla af skildi, eða einhver hertygjaplata, og í því belndíngur járn og kopars (bronze). Þar finnst enn í sandinum mikið af beinum, bæði nauta, hrossa, sauða og jafnvel svína, ..." StSÍ II, 511. BJ nefnir minjarnar í grein 1887 (Árb 1887, 58) og segir að 1840 hafi rúst bæjarins, að sögn Sigurðar Ísleifssonar á Barkarstöðum, verið glögg, 60 feta löng. Nú 30 árum síðar sé hleðslugrjótið dreift um allt. 1893 kom BJ sjálfur að Kápu og segir þá (Árb 1894, 21-22) að rústin hafi komið í ljós fyrir á 19. öldinni við uppblástur. Hafi hleðslugrjótið legið á mold er hún var fyrst skoðuð um 1840, sem um 30 árum síðar hafi öll verið fokin burt, og rústin því úr lagi færð. BJ getur um ýmsa muni sem fundist hafa í rústunum, m.a. skæri sem gefin voru Þjms (Þjms 2432 - mynd í Árb 1982, 29) og munu vera ein elstu skæri með nútímalagi sem fundist hafa á Íslandi (KEKH, 340-41). BJ taldi rústina vera eftir bæ Ásbjarnar landnámsmanns. Enn kom BJ í Þórsmörk 1906 og ræðir enn nokkuð um uppblásturinn þar. Hann hefur eftir mönnum sem voru gamlir í hans ungdæmi (f. 1838) að svæði þetta hafi þegar verið mjög uppblásið er þeir voru ungir. Þá hafi verið þar eftir jarðvegstorfa, sem nefnd var Kápa vegna lögunnar sinnar og er helst að skilja af frásögn hans að rústirnar hafi blásið út úr torfu þessari í minni þessara gömlu manna. Í þetta sin taldi BJ rústirnar vera eftir bæ Steinfinns sem einnig væri ein af Mörkunum þremur sem nefndar eru í Njálssögu, líklega Efstamörk - Árb 1907, 17-19. MÞ rannsakaði kumlin RA-615:002 árið 1925.

GS 1980: "Grjót er dreift um allan hólinn, veggjasteinar og þakhellur brotnar í smátt. Þetta hefur verið stór bær eftir magninu að dæma. Nú er erfitt að greina nokkuð lag. Upp á miðjum hólum eru nokkrir langir steinar sem hafa líklega myndað langeldinn. Meðal þeirra er 70 sm langur, 35 sm breiður, 20 sm þykur (mest) steinn með rauf á endanum. Á SA verðum hólum fann ég gjallmola á sama stað. Þar hefur líklega verið smíðja. NV af hólum er grjótdreif, líklega útihús, suður af hólum alveg niður á baka þröngar er grjótdreif á smáhól. Var það líklega kumlið. SV af aðalrústasvæðinu, í átt að Þröngá er lítill hóll þakinn smásteinum, flestir sprungnir. Þar hefur líklega verið lítill bygging, þó nokkuð lægri en aðalbyggingin. Þar fannst járnútúr, flatur með skoru í brotna endann, e.t.v. endi af skeifu. Aðal langhúsið er líklega nyrst á hólum, vísar í 265°.

Nafnið á þessum rústum er nýlegt og til komið af því að menn hafa talið að hér sé um að ræða Steinfinnsstaði þá sem getið er um í Landnámu. Örnefnið Kápa mun heldur ekki gamalt (s. hl. 18. aldar) og er hér látið ná yfir svæðið en Steinfinnsstaðir notað um rústirnar sjálfar. GS rannsakaði rústirnar 1980, 81

og 82 og er hér byggt á lýsingum hennar: Aðeins er nú grjótdreif eftir af bæjarhúsunum og er hún á jarðvegsgrunni sem er móhella, brúnleit rú blönduð svartri gjósku. Árið 1980 mátti enn sjá óljóst grunnflöt langhúss sem snéri upp A-V og var nyrst og vestast á hólnum - gerður var uppdráttur af þessari grjótdreif. Ekki vottaði fyrir öðrum byggingum á hólnum en á einum stað suðaustast á hólnum fannst allmikið af smíðagjalli sem bendir til að þar hafi verið smíðja. Niður undir brekkurótunum norðaustan við langhúsrústina var hleðslugrjót á afmörkuðu svæði. Sýndist þar helst hafa verið tvískipt hús og telur GS að það hafi verið útihús. "Vestur af bæjarhólnum dreifðist hleðslugrjót, mest blá-, grágrýti og móberg, niður í áttina að Þröngá." Þar fundust gjallmolar, flatt járnbrott sem klofið var í brotna endann og er etv af skeifu, og nagli. Vatnsrof er nokkuð þarna í brekkunni. Hleðslugjótið í langhúsrúttinni var allt brotið í smátt vegna [frost] veðrunar og var það aðallega blá- og grágrýti, móberg og flikrúberg. Suðurhlið langhússins var að miklu leyti úr molnuðu flikrúbergi. Norðurhlið var óljósari og mátti helst marka lengd hússins af flikrúberginu og dálítilli dæld eftir miðjunni, og er hún um 20 m. Innan um grjótdreifina voru nokkrar brotnar hellur sem GS telur helst hafa verið í gólfi. Engin merki um gólf, eldstæði, stoðarholur eða bekki var þarna að finna lengur. Við SA enda rústarinnar hefur verið hlaðin varða úr löngum og mjóum steinum sem GS telur að komi úr langeldi sem verið hafi inni í húsinu. Á meðal þeirra er herslusteinn, 72x35x17 sm og 26x3x25 sm herslurauf á öðrum enda hans. Staðurinn þar sem gjallið fannst var þarna skammr frá og telur GS að herslusteinninn sé ættaður úr þeirri **Heimildir:** Þórður Tómasson: Þórsmörk, 127; SV: "Rannsókn" Árb 1892, 38-39; PS: "Um forn örn" StSÍ II, 511; BJ Árb 1887, 58; BJ Árb 1894, 21-22; BJ: "Rannsókn á Þórsmörk" Árb 1907, 17; GR I, 193; GS: "Byggðaleifar á Þórsmörk" Árbók 1982, 22-35; ÁG: Friðlýsingarskrá, 65

#### **RA-616:007** bæjarstæði býli

Þórður Tómasson fann bæjarrústir, um 2 km inn frá bæjarstæðinu á Kápu, á Bæjaröldu árið 1984 og rannsakaði hana betur ári síðar.

"Ekkert lá þá beinna við en ganga suður af öldunni [Bæjar?] áleiðis til Ljósár og Úthólma, en nú varð nokkuð óvænt á vegi, nokkrir lögulegir steinar sem lágu ofan á moldum. Þangað hluti þeir að vera komnir af mannavöldum, þarna hlaut að hafa staðið hús eða mannvirki eitthvert í árdaga sögu. Að sönnu voru þetta of fáir steinar til þess að geta verið úr hleðslulögum í húsi, öllu fremur stafsteinar úr torfbyggingu. Röð þeirra gat samsvarað langhúsi með hlið móti suðri. ... Aðrar mannvistaleifar lágu þá ekki svo brátt á lausu, en þar om þó að ég fan nokkrar vænat gjallflögur frá rauðablæstri. Þurfti þá ekki um sinn frekar vitnanna við, fundinn var óvænt nýr mannavistastaður fornaldar inni á Almanningum, um 2 kílómetra inn frá bæjarstæðinu á Kápu. Þetta voru mér merkar fréttir og þó ekki svo fjarstæðar, landið fyrir innan Ljósá var nógu vítt og umfram allt nógu gott fyrir bújörð í ósnortnu landi 10. aldar. ... Lega steina bendir til þess að hér hafi staðið hús um 20 m langt, þverhús og langveggur horfir mót suðri. Grjótfæð vísar til þess að byggt hafi verið úr einu saman torfi. Aðfluttir steinar í grunni hafa án efa verið stafsteinar við útveggi. Hellur hafa ekki verið í þaki, eg sá þarna aðeins tvær vænar, aðfluttar blágrýtishellur og var önnur þeirra hlaupin í þrjár flögur. Vænn blágrýtissteinn við rústina er þesslegur að hafa verið notaður til að berja fisk eða lýja járn. Um 12 metrum framan við rústina er dreif af fagurmótuðu gjalli frá rauðablæstri, svipað og ég hafði áður séð við smíðjuna í Stöng í Þjórsárdal og í elsta Skarfanesi í Landsveit."

**Heimildir:** Þórður Tómasson: Þórsmörk, 132-133

#### **RA-643 Græna fjall**

Þórólfsfell og allt lad inn að Fremsta-Kanastaðagili var áður heimahagar frá Fljótsdal. Árið 1966 seldi þáverandi eigandi Fljótshlíðarhreppi allt land Fljótsdals austan Þórólfsár og tilheyrir það nú afréttinni. Græna fjall nefnist afréttur Fljótshlíðinga og takmarkast af Markarfljóti "að sunnan og austan neðan frá gljúfri því, sem Fljóti kemur fram úr innan við Húsadal á Þórsmörk, og inn fyrir Stóra-Græna fjall, sem er innst á afréttinum. Þar beygir svo fljótið til norðurs og síðan vesturs, og myndar þannig hálfhring um Stóra-Græna fjall. Ræður Fljótið þannig mörkum einnig að norðan á móti Hvítmögu, lítilli jökulkvísl, sem kemur úr norðaustanverðum Tindfjallajökli. Að vestan takmarkast afrétturinn af Tindfjallajökli fyrst, en síðan Þórólfsá niður undir Þórólfsfell, en þar beygir markalínan til austurs niður á Gilsáraur austan fellsins og loks í Öldusteini (Lausöldu) norðvestur [vestur] af Þórsmörkurrana. / Afrétturinn greinist í Innra- og Fremrafjall. Skilur jökulkvíslin Gilsá, er kemur úr Tindfjallajökli, þar á milli." - GR I, 212

"Afréttur Fljótshlíðinga er allhálendur, víða með giljum og gljúfrum. hann er því víða ófær hestum, enda eru leitarmenn alltf gangandi við smalamennsku. Fremur er afrétturinn vel gróinn miðað við nærliggjandi



afrétti ... en ekki er skógur á honum nema í smátorfu, sem er í Fljótsgilinu innan við Tröllagjá. eru þar beinvaxin og falleg tré, en einstigi ofan að fara. ófært fé. ... Í Fífuhvömmum, sem eru sunnan í Fauskheiði, vex dálítið af eini og þar - og víðar - er nokkuð af beitilyngi, en annars er aðallega vallendisgróður á afréttinum og svo nokkur háfjallagróður." GR I, 212

**RA-643:001** *Einhyrningur* heimild um býli

1710: "Einhyrningur. (Under Einhyrninge) hefur í gamaldaga (eftir því sem menn segjast heyrt hafa) bær so kallaðir verið, sást þar fyrir 50 árum til tófta brota. Er þetta pláts í miðjum afrjett Fljótshlíðar manna, hver nú er almennilega kallaður Græna fjall, og er so vel þetta takmark sem landið þar um kríng brúkað fyrir afrjett. Enginn veit nú frammar að segja um byggíng þessarrar jarðar; landið er mjög blásið og komið upp hraun og hrjóstur, og þar fyrir öldungis óbyggilegt." "Bólstaðarústarleifar. Þær eru [vestur" suður frá Einhyrningi, við læk þann er fellur ofan frá Hrótholti." Rétt nafn Hrótkollur.

BJ 1886: "Rústin er grjótdreif, blásin út úr bakka-rofi, við suðausturhorn Hrótkolls. Af hæð bakkans má sjá, **Heimildir:**JÁM I, 136; BJ: "Um landnám ..." Árbók 1886, 57-58; 1888-92, 71; KK I, 249; ÁG: Friðlýsingaskrá, 66; ÍF I, 348-349

**RA-643:002** *Ker* þjóðsaga

Innri Botnsá rennur norðast gegnum Keríð, að sögn Oddgeirs í Tungu. Keríð er suðaustn við Innri-Botnsá. Er þetta allhár hnúkur, sem myndar næstum því hálfhring þeim megin sem veit að ánni - GR I, 213

"Þetta er Keríð sem þjóðsagan hermir, að séra Eiríki í Vogsósum hafi þótt tiltækilegasti staðurinn, sem hann þekkt, til þess að koma Höfðabrekku-Jóku fyrir í. ... líkur benda til þess, að Jóku hafi ekki litist vel á dvalarstaðinn, þegar hún sá hann, því að þjóðsaga segir, að hún hafi hljóðað svo, að allt fé hafi hlaupið burt af Græna fjalli nema einn vankanhrútur." GR I, 214

**RA-643:003** *Kanastaðir* örnefni

"Norður af Hellisvöllum [008] er stórt graslendi, sem heitir Kanastaðir. Upp af þeim eru þrjú gil, sem heita Kanastaðagil." Segir í örnefnalýsingu. "Norðan megin Gilsár, á Fremrafjalli, er allmikið graslendi, og heitir það Kanastaðir." - GR I, 214

"Bendir nafnið til þess, að þar hafi verið bær til forna, þó að ekki muni vera til sagnir um það." Merkt inn á kort.

**Heimildir:**Ö-Fljótshlíðarafréttur, 3; GR I, 214

**RA-643:004** gripir

"Brýnisstúfur, blýstikki lítið með gati og steinbrot með gati, leifar af hnífi og ýmislegt járnruð. Fundið á Einhyrningsflötum á Græna fjalli."

**Heimildir:**J J: "Yfirlit yfir muni ..." Árbók 1906, 50

**RA-643:006** *Hellar* heimild um náttstað

"Snemma næsta dag er svo farið af Einhyrningsflötum og haldið inn á afréttinn að Hellum, sem er næsti náttstaður leitarmanna. Er þar slegið upp tjöldum ... Tjaldað er á sléttri grasflöt við Þverá." - GR I, 216

"Er tjaldað í dalsmynni, og rennur Þverá eftir dalnum. Norðan við hanaeru sléttar vallendisflatar, og að norðan og austan eru grasi vaxnar brekkur, en frekar er þar snögglent, svo að það verður að vaka yfir hestunum, svo að þeir fari ekki fram." GR I, 220

"Áður en prímusar komu til sögunar, urðu leitarmenn að hita sér kaffi í hlóðum, sem voru settar þar, sem eitthvert skjól var." - GR I, 220

**Heimildir:**GR I, 216, 220

**RA-643:007** *Hellar* hleðsla sæluhús

"Við Hella [við Þverá] er eftirleitarmannaskýli."

"Er það hellir sem gegnur inn í sandbergshamar"

Að sögn Oddgeirs í Tungu var gist þarna í öllum leitum. Nú er gist í Bólstað leitarmannaskála á Einhyrningsflötum. "Er hlaðið fyrir op hans, og er hurð fyrir. Er þar nægilegt rúm fyrir 12 menn. Þarna er sæmileg vistarvera. Þar er og skýli fyrir hesta ..." GR I, 216

**Heimildir:**GR I, 216

## RA-653 Emstrur

Emstrur eru afréttur Hvolhreppinga. Emstrur eru norðan við Almenna og skilur Fremri-Emstruá afréttina. Markarfljót er á merkjum við Græna fjall en Bratháslkvísl við Laufaleitir. Innri-Emstruá skiptir afréttinum í tvennt - Fremri og Innri Emstrur.

"Fremur hafa Emstrur þótt gróðurlitlar, og ekki er þar hesthagi nema á Súluvit, en hún er graslendi nokkurt undir Stórusúlu. Hún spilltist þó mjög í Kötlugosinu 1918, því þá fékk allur gróður á Emstrunum mikið áfall. / En þótt gróðurinn láti ekki mikið yfir sér, er hann mjög kjarngóður. Þangað mun hafa verið rekið allt að 900 fjár, en mátti víst ekki fleira vera. Þóttu lömb þaðan mjög væn og hraust og fóðrast mun betur en úr heimahögum." GR I, 205

### RA-653:001 gata leið

"Suðvestan undir Stórusúlu eru afar fornir og miklir göturoðningar."

"Þar hefir því einhverntíma verið alfaraleið, þótt nú þyki með ólíkindum."

**Heimildir:**GR I, 205

### RA-653:003 Hattafellsgil heimild um náttstað

"Lét [fjallkóngur] tvo menn fara með trússhesta og farangur í Hattafellsgil. Skyldu þeir tjalda, gæta hestanna og hlaða upp fjárréttina, en þar er náttstaður Emstrumanna." GR I, 208

"Nú [um 1945] hefir annað þarft mannvirki verið byggt á Emstrum, en það er skýli fyrir menn og hesta í Hattafellsgili." - GR I, 206. Nýr skáli var byggður 1963, en eldri skálar, sem þar eru tveir, notaðir fyrir hesta leitaranna - GR I, 211

**Heimildir:**GR I, 208

### RA-653:004 hleðsla rétt

"Lét [fjallkóngur] tvo menn fara með trússhesta og farangur í Hattafellsgil. Skyldu þeir tjalda, gæta hestanna og hlaða upp fjárréttina, en þar er náttstaður Emstrumanna." GR I, 208

"Nú er kominn skáli í Hattafellsgili og er væntanega enn rétt þar - GR I, 206

**Heimildir:**GR I, 208

\* **NB.** Litar upplýsingar eru þekktar um eftirtalda staði sem merktir voru inn á kort. Upplýsingar um þá er ekki að finna í Ísleifu.

### Rannsóknarstaðir

UID 444, ID 103, *Langnes*, Fornleifavernd ríkisins 2002

Langanes í Eyjafjallasveit. Rannsókn á kolapytti í rofabarði við Langanes. Stjórnandi er Andy Dugmore PhD, Universtity of Edinburgh. 14. september; Fornleifavernd ríkisins 2002

### Hálendisstaðir

UID 299, ID RA-644:001, *Afréttarland*, Lanmotun

UID 300, ID RA-644:002, *Afréttarland*, Lanmotun

UID 301, ID RA-644:003, *Afréttarland*, Lanmotun

UID 302, ID RA-644:004, *Afréttarland*, Lanmotun

UID 303, ID RA-644:005, *Afréttarland*, Lanmotun



## Viðauki 4: Lýsigögn/Metadata

### Metadata

Metadata is associated with the following geodata tables:

- FORLEIF\_Rangey
- Bær 1847
- Kirkjur og bænhus
- Kuml
- Aðalskráðir minjastaðir
- Minjastaðir á miðhálandinu
- Friðlýstar minjar 1990
- Fornleifarannsóknir 1880 - 2003
- Minjastaðir
- Menningarlandslag (þéttust minjadreifing (500 m))

Dublin Core Element	FORNLEIF_Rangey
Title	FORNLEIF_Rangey
Creator	Fornleifastofnun Íslands
Subject	archaeological sites (protected site; research site; general public; farm; highland site; kirkja; kuml; isleif)
Description	All sites captured, created for Rangey 2004 project; termed by Subject category.
Publisher	Fornleifastofnun Íslands
Contributor	Oscar Aldred;Elín Ósk Hreiðarsdóttir;Sædís Gunnarsdóttir;Oddgeir Hansson;Fornleifastofnun Íslands
Date.created	2004-03-22
Date.modified	
Type.record	Geodata set;collection
Type.spatial object	Point
Format	TAB;ID;DAT;MAP;MapInfo version 7.0
Identifier	UID
Source	Compiled from Protected site, Research site, General public sites, Farms, Highland site, Churches, Kuml, and Sites
Language	en;is
Relation	
Coverage.chronological	early medieval;medieval;post medieval;modern
Coverage.location	8600;8601;8602;8603;8604;8605;8606
Coverage.coordinate	ISN93;meters
Rights	Fornleifastofnun Íslands;Teiknistofa Arkitekta

Dublin Core Element	Bær 1847
Title	Bær 1847
Creator	Fornleifastofnun Íslands
Subject	farm
Description	Farms from a Iceland wide survey carried out in 1847, that forms the basis for the archaeological record and survey of

Publisher	Iceland. Fornleifastofnun Íslands
Contributor	Oscar Aldred;Elín Ósk Hreiðarsdóttir;Oddgeir Hansson;Fornleifastofnun Íslands
Date.created	2004-03-22
Date.modified	
Type.record	Geodata set;collection
Type.spatial object	point
Format	TAB;ID;DAT;MAP;MapInfo version 7.0
Identifier	ID;UID
Source	Fornleifastofnun Íslands Svæðiskráning, Aðalskráning;Ísleif;1:100,000 Uppdráttur Íslands, Geodætisk Institúttur maps;LMI !S500V
Language	en;is
Relation	
Coverage.chronological	early medieval;medieval;post medieval; 1847
Coverage.location	8600;8601;8602;8603;8604;8605;8610
Coverage.coordinate	ISN93;meters
Rights	Fornleifastofnun Íslands;Teiknistofa Arkitekta

<b>Dublin Core Element</b>	<b>Kirkjur og bænhús</b>
Title	Kirkjur og bænhús
Creator	Fornleifastofnun Íslands
Subject	kirkja
Description	Sites, most generally farms, that had churches documented; includes types that are kirkja, bænhús, útkirkja and halfkirkja.
Publisher	Fornleifastofnun Íslands
Contributor	Oscar Aldred;Elín Ósk Hreiðarsdóttir;Sædís Gunnarsdóttir;Fornleifastofnun Íslands
Date.created	2004-03-22
Date.modified	
Type.record	Geodata set;collection
Type.spatial object	point
Format	TAB;ID;DAT;MAP;MapInfo version 7.0
Identifier	ID;UID
Source	Fornleifastofnun Íslands Svæðiskráning;Ísleif
Language	en;is
Relation	
Coverage.chronological	medieval;post medieval;modern
Coverage.location	8600;8601;8602;8603;8604;8605;8612
Coverage.coordinate	ISN93;meters
Rights	Fornleifastofnun Íslands;Teiknistofa Arkitekta

<b>Dublin Core Element</b>	<b>Kuml</b>
Title	Kuml_Rangey
Creator	Fornleifastofnun Íslands
Subject	kuml
Description	Sites where they are known heathen burials (kuml) located.
Publisher	Fornleifastofnun Íslands
Contributor	Oscar Aldred;Elín Ósk Hreiðarsdóttir;Sædís Gunnarsdóttir;Adolf Friðriksson;Fornleifastofnun Íslands
Date.created	2004-03-22

Date.modified	
Type.record	Geodata set;collection
Type.spatial object	point
Format	TAB;ID;DAT;MAP;MapInfo version 7.0
Identifier	ID;UID
Source	Fornleifastofnun Íslands Svæðiskráning, Aðalskráning;Ísleif;Kuml database
Language	en;is
Relation	
Coverage.chronological	early medieval
Coverage.location	8600;8601;8602;8603;8604;8605;8613
Coverage.coordinate	ISN93;meters
Rights	Fornleifastofnun Íslands;Teiknistofa Arkitekta

<b>Dublin Core Element</b>	<b>Aðalskráðir minjastaðir</b>
----------------------------	--------------------------------

Title	Aðalskráðir minjastaðir
Creator	Fornleifastofnun Íslands
Subject	isleif
Description	Archaeological sites that have been surveyed in the field; aðalskráning.
Publisher	Fornleifastofnun Íslands
Contributor	Elín Ósk Hreiðarsdóttir;Sædís Gunnarsdóttir;Hildur Gestsdóttir; Guðrún Alda Gísladóttir, Fornleifastofnun Íslands
Date.created	2004-03-22
Date.modified	
Type.record	Geodata set;collection
Type.spatial object	point
Format	TAB;ID;DAT;MAP;MapInfo version 7.0
Identifier	ID;UID
Source	Fornleifastofnun Íslands Aðalskráning;Ísleif,
Language	en;is
Relation	
Coverage.chronological	early medieval;medieval;post medieval;modern
Coverage.location	8600;8601;8602;8603;8604;8605;8614
Coverage.coordinate	ISN93;meters
Rights	Fornleifastofnun Íslands;Teiknistofa Arkitekta

<b>Dublin Core Element</b>	<b>Minjastaðir á miðhálandinu</b>
----------------------------	-----------------------------------

Title	Minjastaðir á miðhálandinu
Creator	Fornleifastofnun Íslands
Subject	highland site
Description	Sites that are not recorded in the 1847 survey but have known and visible archaeological remains.
Publisher	Fornleifastofnun Íslands
Contributor	Oscar Aldred;Elín Ósk Hreiðarsdóttir;Sædís Gunnarsdóttir;Hildur Gestsdóttir;Fornleifastofnun Íslands
Date.created	2004-03-22
Date.modified	
Type.record	Geodata set;collection
Type.spatial object	point
Format	TAB;ID;DAT;MAP;MapInfo version 7.0

Identifier	ID;UID
Source	Lanmotun mapping by Fornleifastofnun Íslands;Ísleif
Language	en;is
Relation	
Coverage.chronological	early medieval;medieval;post medieval;modern
Coverage.location	8600;8601;8602;8603;8604;8605;8611
Coverage.coordinate	ISN93;meters
Rights	Fornleifastofnun Íslands;Teiknistofa Arkitekta

<b>Dublin Core Element</b>	<b>Friðlýstar minjar 1990</b>
----------------------------	-------------------------------

Title	Friðlýstar minjar 1990
Creator	Fornleifastofnun Íslands
Subject	Protected site
Description	Upplýsingar um friðlýstar minjar eru upprunalega fengnar úr <i>Fornleifaskrá</i> , þar sem yfirlit var birt um alla friðlýsta minjastaði fram til 1990. Staðirnir voru merktir við bæjarstaði þeirra jarða sem þeir tilheyra nema nákvæm staðsetning þeirra væri þekkt.
Publisher	Fornleifastofnun Íslands
Contributor	Oscar Aldred;Elín Ósk Hreiðarsdóttir;Sædís Gunnarsdóttir;Oddgeir Hansson;Fornleifastofnun Íslands
Date.created	2004-03-22
Date.modified	
Type.record	Geodata set;collection
Type.spatial object	point
Format	TAB;ID;DAT;MAP;MapInfo version 7.0
Identifier	ID;UID
Source	Fornleifaskrá 1990
Language	en;is
Relation	
Coverage.chronological	early medieval;medieval;post medieval;modern
Coverage.location	8600;8601;8602;8603;8604;8605;8608
Coverage.coordinate	ISN93;meters
Rights	Fornleifastofnun Íslands;Teiknistofa Arkitekta

<b>Dublin Core Element</b>	<b>Fornleifarannsóknir 1880 - 2003</b>
----------------------------	--

Title	Fornleifarannsóknir 1880 - 2003
Creator	Fornleifastofnun Íslands
Subject	research site
Description	Research sites are sites that have had research, specifically excavation but also survey carried out on them since 1880, derived from 1000 archaeological sites in Iceland and the Icelandic Sites and Monuments Record (ISMR).
Publisher	Fornleifastofnun Íslands
Contributor	Oscar Aldred;Elín Ósk Hreiðarsdóttir;Sædís Gunnarsdóttir;Oddgeir Hansson;Fornleifastofnun Íslands
Date.created	2004-03-22
Date.modified	
Type.record	Geodata set;collection
Type.spatial object	point
Format	TAB;ID;DAT;MAP;MapInfo version 7.0
Identifier	ID;UID

Source	Farms;1000 archaeological sites in Iceland;ISMR list
Language	en;is
Relation	
Coverage.chronological	early medieval;medieval;post medieval;modern
Coverage.location	8600;8601;8602;8603;8604;8605;8608
Coverage.coordinate	ISN93;meters
Rights	Fornleifastofnun Íslands;Teiknistofa Arkitekta

<b>Dublin Core Element</b>	<b>Minjastaðir</b>
Title	Minjastaðir
Creator	Fornleifastofnun Íslands
Subject	general public
Description	Sites with specific interest for the general public due to well preserved archaeology and with intrinsic cultural value.
Publisher	Fornleifastofnun Íslands
Contributor	Oscar Aldred;Elín Ósk Hreiðarsdóttir;Sædís Gunnarsdóttir;Fornleifastofnun Íslands
Date.created	2004-03-22
Date.modified	
Type.record	Geodata set;collection
Type.spatial object	point
Format	TAB;ID;DAT;MAP;MapInfo version 7.0
Identifier	ID;UID
Source	Fornleifastofnun Íslands Svæðiskráning;Ísleif
Language	en;is
Relation	
Coverage.chronological	early medieval;medieval;post medieval;modern
Coverage.location	8600;8601;8602;8603;8604;8605;8609
Coverage.coordinate	ISN93;meters
Rights	Fornleifastofnun Íslands;Teiknistofa Arkitekta

<b>Dublin Core Element</b>	<b>Menningarlandslag_500m</b>
Title	Menningarlandslag_500m
Creator	Fornleifastofnun Íslands
Subject	historic landscape area
Description	Polygon or area buffering around farms and highland sites at a distance of 500m; characterises and reflects the density and areas of archaeological potential for research and management.
Publisher	Fornleifastofnun Íslands
Contributor	Oscar Aldred;Elín Ósk Hreiðarsdóttir;Fornleifastofnun Íslands
Date.created	2004-03-22
Date.modified	
Type.record	Geodata set;collection
Type.spatial object	polygon
Format	TAB;ID;DAT;MAP;MapInfo version 7.0
Identifier	ID;UID
Source	Generated from Farms and Highland sites
Language	en;is
Relation	
Coverage.chronological	



Coverage.location	8600;8601;8602;8603;8604;8605;8615
Coverage.coordinate	ISN93;meters
Rights	Fornleifastofnun Íslands;Teiknistofa Arkitekta

