

## Mannfjöldaspá Byggðastofnunar 2021–2070

niðurbrot mannfjöldaspár Hagstofu Íslands á sveitarfélög



Unnið fyrir þróunarsvið Byggðastofnunar

Einar Örn Hreinsson

Febrúar 2022

**Efnisyfirlit**

Myndaskrá	iii
Töfluskrá	xiii
English summary	1
Inngangur	2
1 Fyrri spár	4
2 Spásvæði	8
3 Inntaksgögn	14
3.1 Frjósemishlutfall . . . . .	14
3.2 Dánarhlutfall . . . . .	14
3.3 Búferlaflutningar . . . . .	14
3.4 Mannfjöldi . . . . .	15
4 Mannfjöldaspá	16
4.1 Frjósemishlutfall . . . . .	16
4.2 Dánarhlutfall . . . . .	17
4.3 Búferlaflutningar . . . . .	20
4.4 Undirþættir mannfjöldans . . . . .	24
4.5 Mannfjöldi . . . . .	25
5 Samanburður við mannfjöldaspá Hagstofu Íslands	27
6 Niðurstöður	31
Heimildir	32
A Skölun mannfjöldaspár	34
B Skölun búferlaflutninga	34
C Mannfjöldagröf – allt landið	36
D Mannfjöldagröf – meginsvæði	37
E Mannfjöldagröf – landshlutar	39
F Mannfjöldagröf – kjarnasvæði	47
G Mannfjöldagröf – hagsvæði	69

---

<b>H Mannfjöldagröf – sveitarfélög</b>	<b>96</b>
<b>I Undirþættir mannfjöldans – allt landið</b>	<b>165</b>
<b>J Undirþættir mannfjöldans – meginsvæði</b>	<b>167</b>
<b>K Undirþættir mannfjöldans – landshlutar</b>	<b>171</b>
<b>L Undirþættir mannfjöldans – kjarnasvæði</b>	<b>187</b>
<b>M Undirþættir mannfjöldans – hagsvæði</b>	<b>231</b>
<b>N Undirþættir mannfjöldans – sveitarfélög</b>	<b>285</b>

## Myndaskrá

1.1	Heildar búferlaflutningar til og frá útlöndum . . . . .	4
1.2	Skekkja síðustu mannfjöldaspár Byggðastofnunar – landshlutar . . . . .	5
1.3	Skekkja síðustu mannfjöldaspár Byggðastofnunar – hagsvæði . . . . .	5
1.4	Skekkja síðustu mannfjöldaspár Byggðastofnunar – sveitarfélög . . . . .	6
2.1	Skipting spásvæða . . . . .	8
4.1	Frjósemishlutfall – Ísland . . . . .	16
4.2	Heildarfrjósemishlutfall – Ísland . . . . .	17
4.3	Dánarhlutfall eftir aldri – Ísland . . . . .	18
4.4	Dánarhlutfall eftir árum – Ísland . . . . .	19
4.5	Lífslengdarlíkur – Ísland . . . . .	20
4.6	Meðaltal árlegra búferlaflutninga landshluta – samanburður milli kynja .	21
4.7	Meðaltal árlegra búferlaflutninga landshluta á spátímabili – samanburður milli kynja . . . . .	21
4.8	Heildar búferlaflutningar – Ísland . . . . .	22
4.9	Fæðingar, dauðsföll og árlegur meðal vöxtur fólksfjölda – Ísland . . . . .	24
4.10	Mannfjöldapíramídi ársins 2030 – Ísland . . . . .	26
4.11	Mannfjöldaþróun frá 1971 til 2070 – Ísland . . . . .	26
5.1	Samanburður á mannfjöldaspá Hagstofu Íslands og Byggðastofnunar . . . . .	28
5.2	Árlegar fæðingar og dauðsföll – samanburður milli mannfjöldaspáa . . . . .	29
C.1	Mannfjöldaþróun – Ísland . . . . .	36
D.1	Mannfjöldaþróun – Höfuðborgarsvæðið . . . . .	37
D.2	Mannfjöldaþróun – Landsbyggðirnar . . . . .	38
E.1	Mannfjöldaþróun – Höfuðborgarsvæðið . . . . .	39
E.2	Mannfjöldaþróun – Suðurnes . . . . .	40
E.3	Mannfjöldaþróun – Vesturland . . . . .	41
E.4	Mannfjöldaþróun – Vestfirðir . . . . .	42
E.5	Mannfjöldaþróun – Norðurland vestra . . . . .	43
E.6	Mannfjöldaþróun – Norðurland eystra . . . . .	44
E.7	Mannfjöldaþróun – Austurland . . . . .	45
E.8	Mannfjöldaþróun – Suðurland . . . . .	46
F.1	Mannfjöldaþróun – Höfuðborgarsvæðið . . . . .	47
F.2	Mannfjöldaþróun – Suðurnes . . . . .	48
F.3	Mannfjöldaþróun – Akraneskaupstaður og Hvalfjarðarsveit . . . . .	49
F.4	Mannfjöldaþróun – Borgarbyggð, Skorradalshreppur og Dalabyggð . . . . .	50
F.5	Mannfjöldaþróun – Snæfellsnes . . . . .	51
F.6	Mannfjöldaþróun – Ísafjarðarbær, Bolungarvík og Súðavík . . . . .	52
F.7	Mannfjöldaþróun – Vesturbyggð og Tálknafjörður . . . . .	53
F.8	Mannfjöldaþróun – Reykhólahreppur, Árnes, Kaldrananes og Stranda- byggð . . . . .	54
F.9	Mannfjöldaþróun – Húnaþing vestra . . . . .	55
F.10	Mannfjöldaþróun – Austur-Húnavatnssýsla . . . . .	56

F.11	Mannfjöldapróun – Skagafjarðarsýsla . . . . .	57
F.12	Mannfjöldapróun – Fjallabyggð . . . . .	58
F.13	Mannfjöldapróun – Akureyrarbær . . . . .	59
F.14	Mannfjöldapróun – Eyjafjörður án Akureyrarbæjar og Fjallabyggðar . . . . .	60
F.15	Mannfjöldapróun – Skútustaðahreppur og Þingeyjarsveit . . . . .	61
F.16	Mannfjöldapróun – Húsavík og Norður-Þingeyjarsýsla . . . . .	62
F.17	Mannfjöldapróun – Múlaþing, Fljótisdalur og Vopnafjörður . . . . .	63
F.18	Mannfjöldapróun – Fjarðabyggð . . . . .	64
F.19	Mannfjöldapróun – Sveitarfélagið Hornafjörður . . . . .	65
F.20	Mannfjöldapróun – Vestmannaeyjabær . . . . .	66
F.21	Mannfjöldapróun – Rangárvallasýsla og Vestur-Skaftafellssýsla . . . . .	67
F.22	Mannfjöldapróun – Árnessýsla . . . . .	68
G.1	Mannfjöldapróun – Reykjavíkurborg . . . . .	69
G.2	Mannfjöldapróun – Kópavogsbær . . . . .	70
G.3	Mannfjöldapróun – Seltjarnarnesbær . . . . .	71
G.4	Mannfjöldapróun – Garðabær . . . . .	72
G.5	Mannfjöldapróun – Hafnarfjarðarkaupstaður . . . . .	73
G.6	Mannfjöldapróun – Mosfellsbær og Kjósarhreppur . . . . .	74
G.7	Mannfjöldapróun – Reykjanesbær . . . . .	75
G.8	Mannfjöldapróun – Grindavíkurbær . . . . .	76
G.9	Mannfjöldapróun – Sandgerðisbær, Garður og Vogar . . . . .	77
G.10	Mannfjöldapróun – Akraneskaupstaður og Hvalfjarðarsveit . . . . .	78
G.11	Mannfjöldapróun – Borgarbyggð, Skorradalshreppur og Dalabyggð . . . . .	79
G.12	Mannfjöldapróun – Snæfellsnes . . . . .	80
G.13	Mannfjöldapróun – Ísafjarðarbær . . . . .	81
G.14	Mannfjöldapróun – Vestfirðir án Ísafjarðarbæjar . . . . .	82
G.15	Mannfjöldapróun – Húnavatnssýslur . . . . .	83
G.16	Mannfjöldapróun – Skagafjarðarsýsla . . . . .	84
G.17	Mannfjöldapróun – Akureyrarbær . . . . .	85
G.18	Mannfjöldapróun – Eyjafjörður án Akureyrarbæjar . . . . .	86
G.19	Mannfjöldapróun – Þingeyjarsýslur . . . . .	87
G.20	Mannfjöldapróun – Múlaþing, Fljótisdalur og Vopnafjörður . . . . .	88
G.21	Mannfjöldapróun – Fjarðabyggð . . . . .	89
G.22	Mannfjöldapróun – Skaftafellssýslur . . . . .	90
G.23	Mannfjöldapróun – Vestmannaeyjabær . . . . .	91
G.24	Mannfjöldapróun – Rangárvallasýsla . . . . .	92
G.25	Mannfjöldapróun – Sveitarfélagið Árborg . . . . .	93
G.26	Mannfjöldapróun – Árnessýsla án Árborgar, Hveragerðis og Ölfuss . . . . .	94
G.27	Mannfjöldapróun – Hveragerðisbær og Ölfus . . . . .	95
H.1	Mannfjöldapróun – Reykjavíkurborg . . . . .	96
H.2	Mannfjöldapróun – Kópavogsbær . . . . .	97
H.3	Mannfjöldapróun – Seltjarnarnesbær . . . . .	98
H.4	Mannfjöldapróun – Garðabær . . . . .	99

H.5	Mannfjöldapróun – Hafnarfjarðarkaupstaður . . . . .	100
H.6	Mannfjöldapróun – Mosfellsbær . . . . .	101
H.7	Mannfjöldapróun – Kjósarhreppur . . . . .	102
H.8	Mannfjöldapróun – Reykjanesbær . . . . .	103
H.9	Mannfjöldapróun – Grindavíkurbær . . . . .	104
H.10	Mannfjöldapróun – Sveitarfélagið Vogar . . . . .	105
H.11	Mannfjöldapróun – Suðurnesjabær . . . . .	106
H.12	Mannfjöldapróun – Akraneskaupstaður . . . . .	107
H.13	Mannfjöldapróun – Skorradalshreppur . . . . .	108
H.14	Mannfjöldapróun – Hvalfjarðarsveit . . . . .	109
H.15	Mannfjöldapróun – Borgarbyggð . . . . .	110
H.16	Mannfjöldapróun – Grundarfjarðarbær . . . . .	111
H.17	Mannfjöldapróun – Helgafellssveit . . . . .	112
H.18	Mannfjöldapróun – Stykkishólmsbær . . . . .	113
H.19	Mannfjöldapróun – Eyja- og Miklaholtshreppur . . . . .	114
H.20	Mannfjöldapróun – Snæfellsbær . . . . .	115
H.21	Mannfjöldapróun – Dalabyggð . . . . .	116
H.22	Mannfjöldapróun – Bolungarvíkurkaupstaður . . . . .	117
H.23	Mannfjöldapróun – Ísafjarðarbær . . . . .	118
H.24	Mannfjöldapróun – Reykhólahreppur . . . . .	119
H.25	Mannfjöldapróun – Tálknafjarðarhreppur . . . . .	120
H.26	Mannfjöldapróun – Vesturbyggð . . . . .	121
H.27	Mannfjöldapróun – Súðavíkurhreppur . . . . .	122
H.28	Mannfjöldapróun – Árneshreppur . . . . .	123
H.29	Mannfjöldapróun – Kaldrananeshreppur . . . . .	124
H.30	Mannfjöldapróun – Strandabyggð . . . . .	125
H.31	Mannfjöldapróun – Sveitarfélagið Skagafjörður . . . . .	126
H.32	Mannfjöldapróun – Húnaþing vestra . . . . .	127
H.33	Mannfjöldapróun – Blönduósbær . . . . .	128
H.34	Mannfjöldapróun – Sveitarfélagið Skagaströnd . . . . .	129
H.35	Mannfjöldapróun – Skagabyggð . . . . .	130
H.36	Mannfjöldapróun – Húnavatnshreppur . . . . .	131
H.37	Mannfjöldapróun – Akrahreppur . . . . .	132
H.38	Mannfjöldapróun – Akureyrarbær . . . . .	133
H.39	Mannfjöldapróun – Norðurþing . . . . .	134
H.40	Mannfjöldapróun – Fjallabyggð . . . . .	135
H.41	Mannfjöldapróun – Dalvíkurbyggð . . . . .	136
H.42	Mannfjöldapróun – Eyjafjarðarsveit . . . . .	137
H.43	Mannfjöldapróun – Hörgársveit . . . . .	138
H.44	Mannfjöldapróun – Svalbarðsstrandarhreppur . . . . .	139
H.45	Mannfjöldapróun – Grýtubakkahreppur . . . . .	140
H.46	Mannfjöldapróun – Skútustaðahreppur . . . . .	141
H.47	Mannfjöldapróun – Tjörneshreppur . . . . .	142

H.48	Mannfjöldapróun – Þingeyjarsveit . . . . .	143
H.49	Mannfjöldapróun – Svalbarðshreppur . . . . .	144
H.50	Mannfjöldapróun – Langanesbyggð . . . . .	145
H.51	Mannfjöldapróun – Fjarðabyggð . . . . .	146
H.52	Mannfjöldapróun – Múlaþing . . . . .	147
H.53	Mannfjöldapróun – Vopnafjarðarhreppur . . . . .	148
H.54	Mannfjöldapróun – Fljótsdalshreppur . . . . .	149
H.55	Mannfjöldapróun – Vestmannaeyjabær . . . . .	150
H.56	Mannfjöldapróun – Sveitarfélagið Árborg . . . . .	151
H.57	Mannfjöldapróun – Sveitarfélagið Hornafjörður . . . . .	152
H.58	Mannfjöldapróun – Mýrdalshreppur . . . . .	153
H.59	Mannfjöldapróun – Skaftárhreppur . . . . .	154
H.60	Mannfjöldapróun – Ásahreppur . . . . .	155
H.61	Mannfjöldapróun – Rangárþing eystra . . . . .	156
H.62	Mannfjöldapróun – Rangárþing ytra . . . . .	157
H.63	Mannfjöldapróun – Hrunamannahreppur . . . . .	158
H.64	Mannfjöldapróun – Hveragerðisbær . . . . .	159
H.65	Mannfjöldapróun – Sveitarfélagið Ölfus . . . . .	160
H.66	Mannfjöldapróun – Grímsnes- og Grafningshreppur . . . . .	161
H.67	Mannfjöldapróun – Skeiða- og Gnúpverjahreppur . . . . .	162
H.68	Mannfjöldapróun – Bláskógabyggð . . . . .	163
H.69	Mannfjöldapróun – Flóahreppur . . . . .	164
I.1	Undirþættir mannfjöldans – Ísland . . . . .	165
I.2	Heildar búferlaflutningar – Ísland . . . . .	166
J.1	Undirþættir mannfjöldans – Höfuðborgarsvæðið . . . . .	167
J.2	Heildar búferlaflutningar – Höfuðborgarsvæðið . . . . .	168
J.3	Undirþættir mannfjöldans – Landsbyggðirnar . . . . .	169
J.4	Heildar búferlaflutningar – Landsbyggðirnar . . . . .	170
K.1	Undirþættir mannfjöldans – Höfuðborgarsvæðið . . . . .	171
K.2	Heildar búferlaflutningar – Höfuðborgarsvæðið . . . . .	172
K.3	Undirþættir mannfjöldans – Suðurnes . . . . .	173
K.4	Heildar búferlaflutningar – Suðurnes . . . . .	174
K.5	Undirþættir mannfjöldans – Vesturland . . . . .	175
K.6	Heildar búferlaflutningar – Vesturland . . . . .	176
K.7	Undirþættir mannfjöldans – Vestfirðir . . . . .	177
K.8	Heildar búferlaflutningar – Vestfirðir . . . . .	178
K.9	Undirþættir mannfjöldans – Norðurland vestra . . . . .	179
K.10	Heildar búferlaflutningar – Norðurland vestra . . . . .	180
K.11	Undirþættir mannfjöldans – Norðurland eystra . . . . .	181
K.12	Heildar búferlaflutningar – Norðurland eystra . . . . .	182
K.13	Undirþættir mannfjöldans – Austurland . . . . .	183
K.14	Heildar búferlaflutningar – Austurland . . . . .	184
K.15	Undirþættir mannfjöldans – Suðurland . . . . .	185



K.16	Heildar búferlaflutningar – Suðurland . . . . .	186
L.1	Undirþættir mannfjöldans – Höfuðborgarsvæðið . . . . .	187
L.2	Heildar búferlaflutningar – Höfuðborgarsvæðið . . . . .	188
L.3	Undirþættir mannfjöldans – Suðurnes . . . . .	189
L.4	Heildar búferlaflutningar – Suðurnes . . . . .	190
L.5	Undirþættir mannfjöldans – Akraneskaupstaður og Hvalfjarðarsveit . . .	191
L.6	Heildar búferlaflutningar – Akraneskaupstaður og Hvalfjarðarsveit . . .	192
L.7	Undirþættir mannfjöldans – Borgarbyggð, Skorradalshreppur og Dalabyggð	193
L.8	Heildar búferlaflutningar – Borgarbyggð, Skorradalshreppur og Dalabyggð	194
L.9	Undirþættir mannfjöldans – Snæfellsnes . . . . .	195
L.10	Heildar búferlaflutningar – Snæfellsnes . . . . .	196
L.11	Undirþættir mannfjöldans – Ísafjarðarbær, Bolungarvík og Súðavík . . .	197
L.12	Heildar búferlaflutningar – Ísafjarðarbær, Bolungarvík og Súðavík . . . .	198
L.13	Undirþættir mannfjöldans – Vesturbyggð og Tálknafjörður . . . . .	199
L.14	Heildar búferlaflutningar – Vesturbyggð og Tálknafjörður . . . . .	200
L.15	Undirþættir mannfjöldans – Reykhólahreppur, Árnes, Kaldrananes og Strandabyggð . . . . .	201
L.16	Heildar búferlaflutningar – Reykhólahreppur, Árnes, Kaldrananes og Strandabyggð . . . . .	202
L.17	Undirþættir mannfjöldans – Húnaþing vestra . . . . .	203
L.18	Heildar búferlaflutningar – Húnaþing vestra . . . . .	204
L.19	Undirþættir mannfjöldans – Austur-Húnavatnssýsla . . . . .	205
L.20	Heildar búferlaflutningar – Austur-Húnavatnssýsla . . . . .	206
L.21	Undirþættir mannfjöldans – Skagafjarðarsýsla . . . . .	207
L.22	Heildar búferlaflutningar – Skagafjarðarsýsla . . . . .	208
L.23	Undirþættir mannfjöldans – Fjallabyggð . . . . .	209
L.24	Heildar búferlaflutningar – Fjallabyggð . . . . .	210
L.25	Undirþættir mannfjöldans – Akureyrarbær . . . . .	211
L.26	Heildar búferlaflutningar – Akureyrarbær . . . . .	212
L.27	Undirþættir mannfjöldans – Eyjafjörður án Akureyrarbæjar og Fjalla- byggðar . . . . .	213
L.28	Heildar búferlaflutningar – Eyjafjörður án Akureyrarbæjar og Fjalla- byggðar . . . . .	214
L.29	Undirþættir mannfjöldans – Skútustaðahreppur og Þingeyjarsveit . . . .	215
L.30	Heildar búferlaflutningar – Skútustaðahreppur og Þingeyjarsveit . . . .	216
L.31	Undirþættir mannfjöldans – Húsavík og Norður-Þingeyjarsýsla . . . . .	217
L.32	Heildar búferlaflutningar – Húsavík og Norður-Þingeyjarsýsla . . . . .	218
L.33	Undirþættir mannfjöldans – Múlaþing, Fljótisdalur og Vopnafjörður . . .	219
L.34	Heildar búferlaflutningar – Múlaþing, Fljótisdalur og Vopnafjörður . . .	220
L.35	Undirþættir mannfjöldans – Fjarðabyggð . . . . .	221
L.36	Heildar búferlaflutningar – Fjarðabyggð . . . . .	222
L.37	Undirþættir mannfjöldans – Sveitarfélagið Hornafjörður . . . . .	223
L.38	Heildar búferlaflutningar – Sveitarfélagið Hornafjörður . . . . .	224

L.39	Undirþættir mannfjöldans – Vestmannaeyjabær . . . . .	225
L.40	Heildar búferlaflutningar – Vestmannaeyjabær . . . . .	226
L.41	Undirþættir mannfjöldans – Rangárvallasýsla og Vestur-Skaftafellssýsla . . . . .	227
L.42	Heildar búferlaflutningar – Rangárvallasýsla og Vestur-Skaftafellssýsla . . . . .	228
L.43	Undirþættir mannfjöldans – Árnassýsla . . . . .	229
L.44	Heildar búferlaflutningar – Árnassýsla . . . . .	230
M.1	Undirþættir mannfjöldans – Reykjavíkurborg . . . . .	231
M.2	Heildar búferlaflutningar – Reykjavíkurborg . . . . .	232
M.3	Undirþættir mannfjöldans – Kópavogsbær . . . . .	233
M.4	Heildar búferlaflutningar – Kópavogsbær . . . . .	234
M.5	Undirþættir mannfjöldans – Seltjarnarnesbær . . . . .	235
M.6	Heildar búferlaflutningar – Seltjarnarnesbær . . . . .	236
M.7	Undirþættir mannfjöldans – Garðabær . . . . .	237
M.8	Heildar búferlaflutningar – Garðabær . . . . .	238
M.9	Undirþættir mannfjöldans – Hafnarfjarðarkaupstaður . . . . .	239
M.10	Heildar búferlaflutningar – Hafnarfjarðarkaupstaður . . . . .	240
M.11	Undirþættir mannfjöldans – Mosfellsbær og Kjósarhreppur . . . . .	241
M.12	Heildar búferlaflutningar – Mosfellsbær og Kjósarhreppur . . . . .	242
M.13	Undirþættir mannfjöldans – Reykjanesbær . . . . .	243
M.14	Heildar búferlaflutningar – Reykjanesbær . . . . .	244
M.15	Undirþættir mannfjöldans – Grindavíkurbær . . . . .	245
M.16	Heildar búferlaflutningar – Grindavíkurbær . . . . .	246
M.17	Undirþættir mannfjöldans – Sandgerðisbær, Garður og Vogar . . . . .	247
M.18	Heildar búferlaflutningar – Sandgerðisbær, Garður og Vogar . . . . .	248
M.19	Undirþættir mannfjöldans – Akraneskaupstaður og Hvalfjarðarsveit . . . . .	249
M.20	Heildar búferlaflutningar – Akraneskaupstaður og Hvalfjarðarsveit . . . . .	250
M.21	Undirþættir mannfjöldans – Borgarbyggð, Skorradalshreppur og Dalabyggð . . . . .	251
M.22	Heildar búferlaflutningar – Borgarbyggð, Skorradalshreppur og Dalabyggð . . . . .	252
M.23	Undirþættir mannfjöldans – Snæfellsnes . . . . .	253
M.24	Heildar búferlaflutningar – Snæfellsnes . . . . .	254
M.25	Undirþættir mannfjöldans – Ísafjarðarbær . . . . .	255
M.26	Heildar búferlaflutningar – Ísafjarðarbær . . . . .	256
M.27	Undirþættir mannfjöldans – Vestfirðir án Ísafjarðarbæjar . . . . .	257
M.28	Heildar búferlaflutningar – Vestfirðir án Ísafjarðarbæjar . . . . .	258
M.29	Undirþættir mannfjöldans – Húnavatnssýslur . . . . .	259
M.30	Heildar búferlaflutningar – Húnavatnssýslur . . . . .	260
M.31	Undirþættir mannfjöldans – Skagafjarðarsýsla . . . . .	261
M.32	Heildar búferlaflutningar – Skagafjarðarsýsla . . . . .	262
M.33	Undirþættir mannfjöldans – Akureyrarbær . . . . .	263
M.34	Heildar búferlaflutningar – Akureyrarbær . . . . .	264
M.35	Undirþættir mannfjöldans – Eyjafjörður án Akureyrarbæjar . . . . .	265
M.36	Heildar búferlaflutningar – Eyjafjörður án Akureyrarbæjar . . . . .	266
M.37	Undirþættir mannfjöldans – Þingeyjarsýslur . . . . .	267

M.38	Heildar búferlaflutningar – Þingeyjarsýslur . . . . .	268
M.39	Undirþættir mannfjöldans – Múlaþing, Fljótsdalur og Vopnafjörður . . .	269
M.40	Heildar búferlaflutningar – Múlaþing, Fljótsdalur og Vopnafjörður . . . .	270
M.41	Undirþættir mannfjöldans – Fjarðabyggð . . . . .	271
M.42	Heildar búferlaflutningar – Fjarðabyggð . . . . .	272
M.43	Undirþættir mannfjöldans – Skaftafellssýslur . . . . .	273
M.44	Heildar búferlaflutningar – Skaftafellssýslur . . . . .	274
M.45	Undirþættir mannfjöldans – Vestmannaeyjabær . . . . .	275
M.46	Heildar búferlaflutningar – Vestmannaeyjabær . . . . .	276
M.47	Undirþættir mannfjöldans – Rangárvallasýsla . . . . .	277
M.48	Heildar búferlaflutningar – Rangárvallasýsla . . . . .	278
M.49	Undirþættir mannfjöldans – Sveitarfélagið Árborg . . . . .	279
M.50	Heildar búferlaflutningar – Sveitarfélagið Árborg . . . . .	280
M.51	Undirþættir mannfjöldans – Árnessýsla án Árborgar, Hveragerðis og Ölfuss	281
M.52	Heildar búferlaflutningar – Árnessýsla án Árborgar, Hveragerðis og Ölfuss	282
M.53	Undirþættir mannfjöldans – Hveragerðisbær og Ölfus . . . . .	283
M.54	Heildar búferlaflutningar – Hveragerðisbær og Ölfus . . . . .	284
N.1	Undirþættir mannfjöldans – Reykjavíkurborg . . . . .	285
N.2	Heildar búferlaflutningar – Reykjavíkurborg . . . . .	286
N.3	Undirþættir mannfjöldans – Kópavogsbær . . . . .	287
N.4	Heildar búferlaflutningar – Kópavogsbær . . . . .	288
N.5	Undirþættir mannfjöldans – Seltjarnarnesbær . . . . .	289
N.6	Heildar búferlaflutningar – Seltjarnarnesbær . . . . .	290
N.7	Undirþættir mannfjöldans – Garðabær . . . . .	291
N.8	Heildar búferlaflutningar – Garðabær . . . . .	292
N.9	Undirþættir mannfjöldans – Hafnarfjarðarkaupstaður . . . . .	293
N.10	Heildar búferlaflutningar – Hafnarfjarðarkaupstaður . . . . .	294
N.11	Undirþættir mannfjöldans – Mosfellsbær . . . . .	295
N.12	Heildar búferlaflutningar – Mosfellsbær . . . . .	296
N.13	Undirþættir mannfjöldans – Kjósarhreppur . . . . .	297
N.14	Heildar búferlaflutningar – Kjósarhreppur . . . . .	298
N.15	Undirþættir mannfjöldans – Reykjanesbær . . . . .	299
N.16	Heildar búferlaflutningar – Reykjanesbær . . . . .	300
N.17	Undirþættir mannfjöldans – Grindavíkurbær . . . . .	301
N.18	Heildar búferlaflutningar – Grindavíkurbær . . . . .	302
N.19	Undirþættir mannfjöldans – Sveitarfélagið Vogar . . . . .	303
N.20	Heildar búferlaflutningar – Sveitarfélagið Vogar . . . . .	304
N.21	Undirþættir mannfjöldans – Suðurnesjabær . . . . .	305
N.22	Heildar búferlaflutningar – Suðurnesjabær . . . . .	306
N.23	Undirþættir mannfjöldans – Akraneskaupstaður . . . . .	307
N.24	Heildar búferlaflutningar – Akraneskaupstaður . . . . .	308
N.25	Undirþættir mannfjöldans – Skorradalshreppur . . . . .	309
N.26	Heildar búferlaflutningar – Skorradalshreppur . . . . .	310

N.27	Undirþættir mannfjöldans – Hvalfjarðarsveit . . . . .	311
N.28	Heildar búferlaflutningar – Hvalfjarðarsveit . . . . .	312
N.29	Undirþættir mannfjöldans – Borgarbyggð . . . . .	313
N.30	Heildar búferlaflutningar – Borgarbyggð . . . . .	314
N.31	Undirþættir mannfjöldans – Grundarfjarðarbær . . . . .	315
N.32	Heildar búferlaflutningar – Grundarfjarðarbær . . . . .	316
N.33	Undirþættir mannfjöldans – Helgafellssveit . . . . .	317
N.34	Heildar búferlaflutningar – Helgafellssveit . . . . .	318
N.35	Undirþættir mannfjöldans – Stykkishólmsbær . . . . .	319
N.36	Heildar búferlaflutningar – Stykkishólmsbær . . . . .	320
N.37	Undirþættir mannfjöldans – Eyja- og Miklaholtshreppur . . . . .	321
N.38	Heildar búferlaflutningar – Eyja- og Miklaholtshreppur . . . . .	322
N.39	Undirþættir mannfjöldans – Snæfellsbær . . . . .	323
N.40	Heildar búferlaflutningar – Snæfellsbær . . . . .	324
N.41	Undirþættir mannfjöldans – Dalabyggð . . . . .	325
N.42	Heildar búferlaflutningar – Dalabyggð . . . . .	326
N.43	Undirþættir mannfjöldans – Bolungarvíkurkaupstaður . . . . .	327
N.44	Heildar búferlaflutningar – Bolungarvíkurkaupstaður . . . . .	328
N.45	Undirþættir mannfjöldans – Ísafjarðarbær . . . . .	329
N.46	Heildar búferlaflutningar – Ísafjarðarbær . . . . .	330
N.47	Undirþættir mannfjöldans – Reykhólahreppur . . . . .	331
N.48	Heildar búferlaflutningar – Reykhólahreppur . . . . .	332
N.49	Undirþættir mannfjöldans – Tálknafjarðarhreppur . . . . .	333
N.50	Heildar búferlaflutningar – Tálknafjarðarhreppur . . . . .	334
N.51	Undirþættir mannfjöldans – Vesturbyggð . . . . .	335
N.52	Heildar búferlaflutningar – Vesturbyggð . . . . .	336
N.53	Undirþættir mannfjöldans – Súðavíkurhreppur . . . . .	337
N.54	Heildar búferlaflutningar – Súðavíkurhreppur . . . . .	338
N.55	Undirþættir mannfjöldans – Árneshreppur . . . . .	339
N.56	Heildar búferlaflutningar – Árneshreppur . . . . .	340
N.57	Undirþættir mannfjöldans – Kaldrananeshreppur . . . . .	341
N.58	Heildar búferlaflutningar – Kaldrananeshreppur . . . . .	342
N.59	Undirþættir mannfjöldans – Strandabyggð . . . . .	343
N.60	Heildar búferlaflutningar – Strandabyggð . . . . .	344
N.61	Undirþættir mannfjöldans – Sveitarfélagið Skagafjörður . . . . .	345
N.62	Heildar búferlaflutningar – Sveitarfélagið Skagafjörður . . . . .	346
N.63	Undirþættir mannfjöldans – Húnaþing vestra . . . . .	347
N.64	Heildar búferlaflutningar – Húnaþing vestra . . . . .	348
N.65	Undirþættir mannfjöldans – Blönduósbær . . . . .	349
N.66	Heildar búferlaflutningar – Blönduósbær . . . . .	350
N.67	Undirþættir mannfjöldans – Sveitarfélagið Skagaströnd . . . . .	351
N.68	Heildar búferlaflutningar – Sveitarfélagið Skagaströnd . . . . .	352
N.69	Undirþættir mannfjöldans – Skagabyggð . . . . .	353

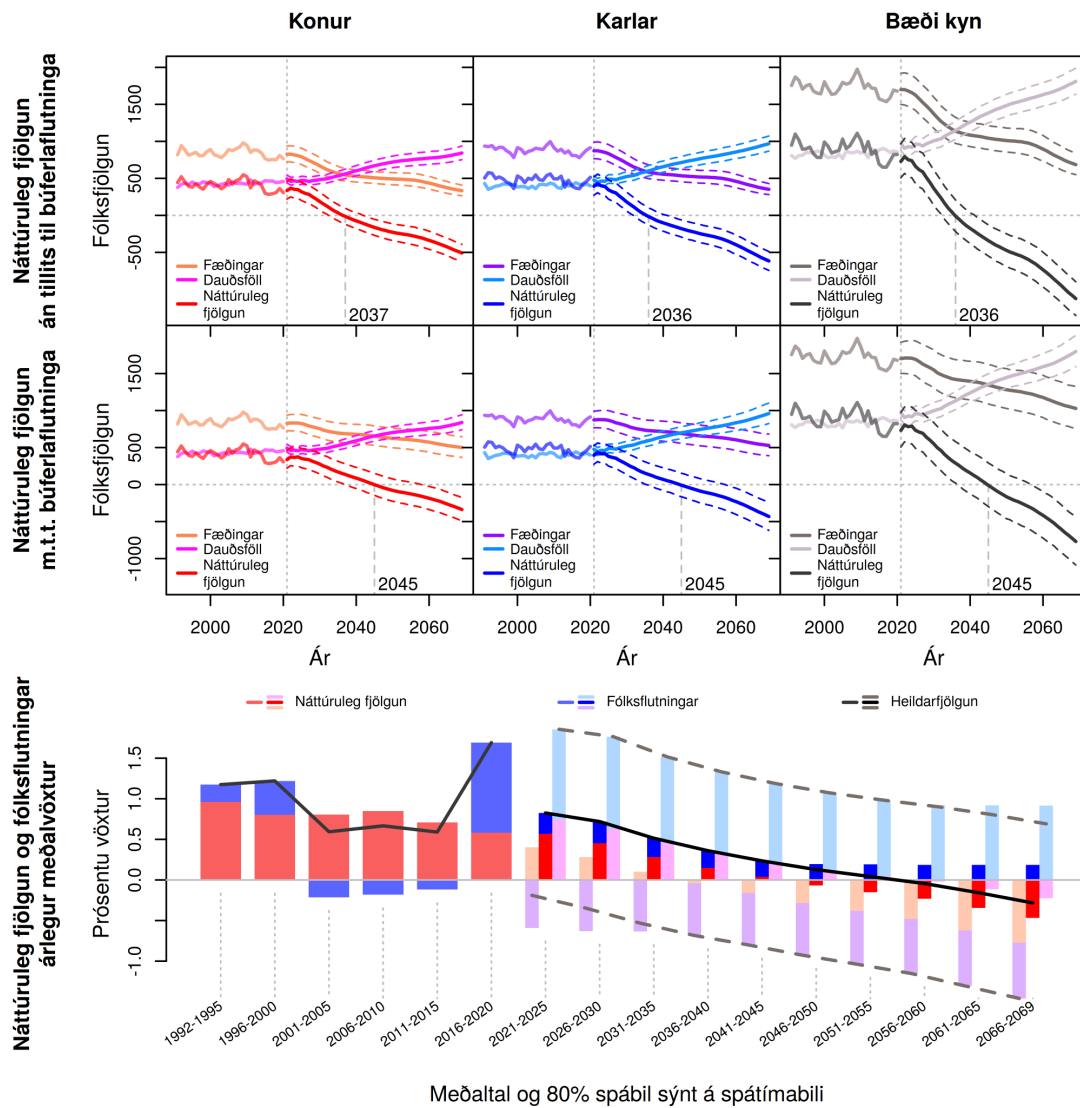
N.70	Heildar búferlaflutningar – Skagabyggð . . . . .	354
N.71	Undirþættir mannfjöldans – Húnavatnshreppur . . . . .	355
N.72	Heildar búferlaflutningar – Húnavatnshreppur . . . . .	356
N.73	Undirþættir mannfjöldans – Akrahreppur . . . . .	357
N.74	Heildar búferlaflutningar – Akrahreppur . . . . .	358
N.75	Undirþættir mannfjöldans – Akureyrarbær . . . . .	359
N.76	Heildar búferlaflutningar – Akureyrarbær . . . . .	360
N.77	Undirþættir mannfjöldans – Norðurþing . . . . .	361
N.78	Heildar búferlaflutningar – Norðurþing . . . . .	362
N.79	Undirþættir mannfjöldans – Fjallabyggð . . . . .	363
N.80	Heildar búferlaflutningar – Fjallabyggð . . . . .	364
N.81	Undirþættir mannfjöldans – Dalvíkurbyggð . . . . .	365
N.82	Heildar búferlaflutningar – Dalvíkurbyggð . . . . .	366
N.83	Undirþættir mannfjöldans – Eyjafjarðarsveit . . . . .	367
N.84	Heildar búferlaflutningar – Eyjafjarðarsveit . . . . .	368
N.85	Undirþættir mannfjöldans – Hörgársveit . . . . .	369
N.86	Heildar búferlaflutningar – Hörgársveit . . . . .	370
N.87	Undirþættir mannfjöldans – Svalbarðsstrandarhreppur . . . . .	371
N.88	Heildar búferlaflutningar – Svalbarðsstrandarhreppur . . . . .	372
N.89	Undirþættir mannfjöldans – Grýtubakkahreppur . . . . .	373
N.90	Heildar búferlaflutningar – Grýtubakkahreppur . . . . .	374
N.91	Undirþættir mannfjöldans – Skútustaðahreppur . . . . .	375
N.92	Heildar búferlaflutningar – Skútustaðahreppur . . . . .	376
N.93	Undirþættir mannfjöldans – Tjörneshreppur . . . . .	377
N.94	Heildar búferlaflutningar – Tjörneshreppur . . . . .	378
N.95	Undirþættir mannfjöldans – Þingeyjarsveit . . . . .	379
N.96	Heildar búferlaflutningar – Þingeyjarsveit . . . . .	380
N.97	Undirþættir mannfjöldans – Svalbarðshreppur . . . . .	381
N.98	Heildar búferlaflutningar – Svalbarðshreppur . . . . .	382
N.99	Undirþættir mannfjöldans – Langesbyggð . . . . .	383
N.100	Heildar búferlaflutningar – Langesbyggð . . . . .	384
N.101	Undirþættir mannfjöldans – Fjarðabyggð . . . . .	385
N.102	Heildar búferlaflutningar – Fjarðabyggð . . . . .	386
N.103	Undirþættir mannfjöldans – Múlaþing . . . . .	387
N.104	Heildar búferlaflutningar – Múlaþing . . . . .	388
N.105	Undirþættir mannfjöldans – Vopnafjarðarhreppur . . . . .	389
N.106	Heildar búferlaflutningar – Vopnafjarðarhreppur . . . . .	390
N.107	Undirþættir mannfjöldans – Fljótsdalshreppur . . . . .	391
N.108	Heildar búferlaflutningar – Fljótsdalshreppur . . . . .	392
N.109	Undirþættir mannfjöldans – Vestmannaeyjabær . . . . .	393
N.110	Heildar búferlaflutningar – Vestmannaeyjabær . . . . .	394
N.111	Undirþættir mannfjöldans – Sveitarfélagið Árborg . . . . .	395
N.112	Heildar búferlaflutningar – Sveitarfélagið Árborg . . . . .	396

N.113	Undirþættir mannfjöldans – Sveitarfélagið Hornafjörður . . . . .	397
N.114	Heildar búferlaflutningar – Sveitarfélagið Hornafjörður . . . . .	398
N.115	Undirþættir mannfjöldans – Mýrdalshreppur . . . . .	399
N.116	Heildar búferlaflutningar – Mýrdalshreppur . . . . .	400
N.117	Undirþættir mannfjöldans – Skaftárhreppur . . . . .	401
N.118	Heildar búferlaflutningar – Skaftárhreppur . . . . .	402
N.119	Undirþættir mannfjöldans – Ásahreppur . . . . .	403
N.120	Heildar búferlaflutningar – Ásahreppur . . . . .	404
N.121	Undirþættir mannfjöldans – Rangárþing eystra . . . . .	405
N.122	Heildar búferlaflutningar – Rangárþing eystra . . . . .	406
N.123	Undirþættir mannfjöldans – Rangárþing ytra . . . . .	407
N.124	Heildar búferlaflutningar – Rangárþing ytra . . . . .	408
N.125	Undirþættir mannfjöldans – Hrunamannahreppur . . . . .	409
N.126	Heildar búferlaflutningar – Hrunamannahreppur . . . . .	410
N.127	Undirþættir mannfjöldans – Hveragerðisbær . . . . .	411
N.128	Heildar búferlaflutningar – Hveragerðisbær . . . . .	412
N.129	Undirþættir mannfjöldans – Sveitarfélagið Ölfus . . . . .	413
N.130	Heildar búferlaflutningar – Sveitarfélagið Ölfus . . . . .	414
N.131	Undirþættir mannfjöldans – Grímsnes- og Grafningshreppur . . . . .	415
N.132	Heildar búferlaflutningar – Grímsnes- og Grafningshreppur . . . . .	416
N.133	Undirþættir mannfjöldans – Skeiða- og Gnúpverjahreppur . . . . .	417
N.134	Heildar búferlaflutningar – Skeiða- og Gnúpverjahreppur . . . . .	418
N.135	Undirþættir mannfjöldans – Bláskógabyggð . . . . .	419
N.136	Heildar búferlaflutningar – Bláskógabyggð . . . . .	420
N.137	Undirþættir mannfjöldans – Flóahreppur . . . . .	421
N.138	Heildar búferlaflutningar – Flóahreppur . . . . .	422

## Töfluskrá

2.1	Skipting spásvæða í meginsvæði . . . . .	9
2.2	Skipting spásvæða í landshluta og meginsvæði . . . . .	10
2.3	Skipting spásvæða í kjarnasvæði og landshluta . . . . .	10
2.4	Skipting spásvæða í hagsvæði og landshluta . . . . .	11
2.5	Skipting spásvæða í sveitarfélög, hagsvæði, kjarnasvæði og landshluta . . .	12
5.1	Samanburður á mannfjöldaspá Hagstofu Íslands og Bygðastofnunar . . .	27

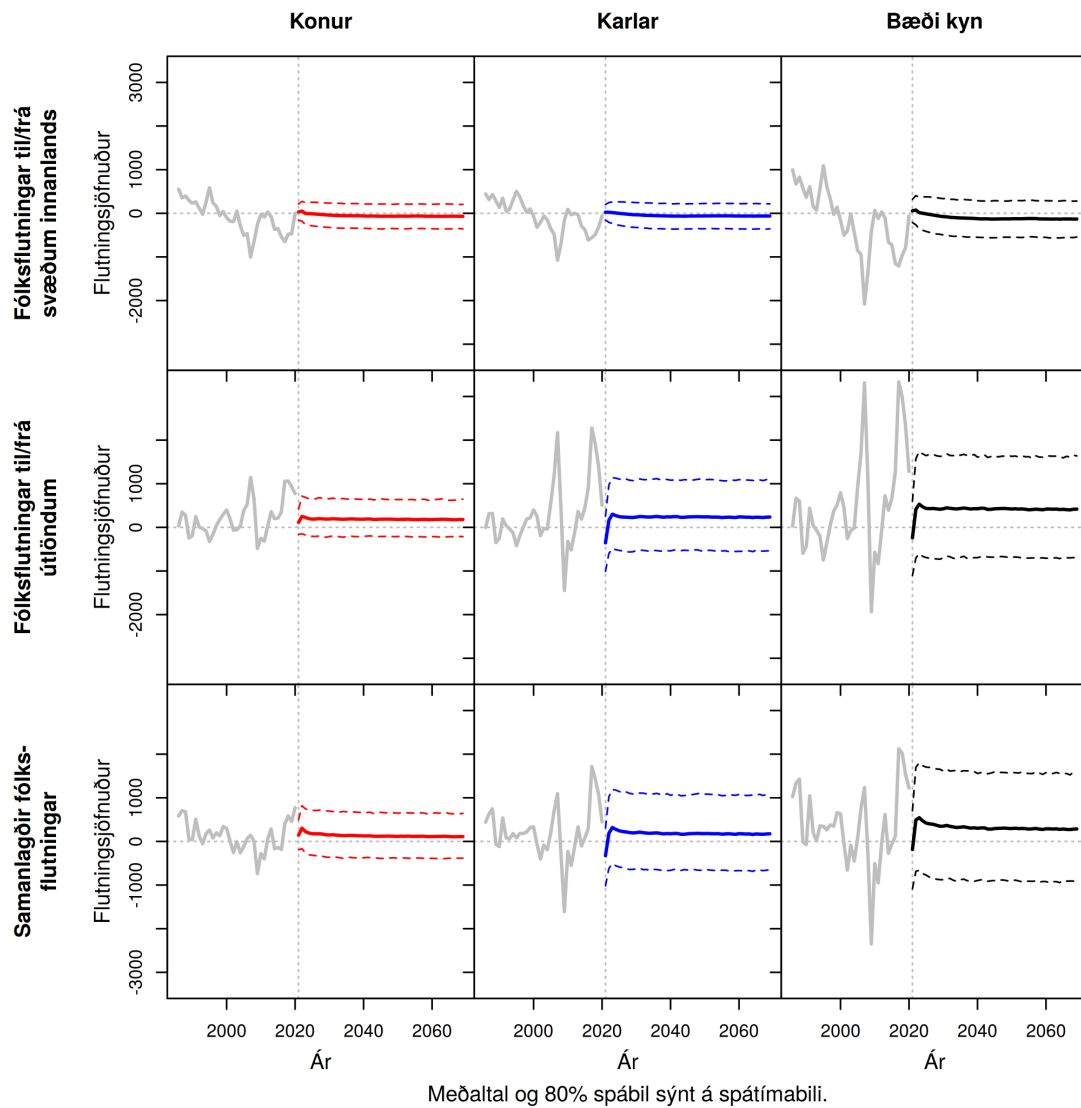
## N Undirþættir mannfjöldans – sveitarfélög



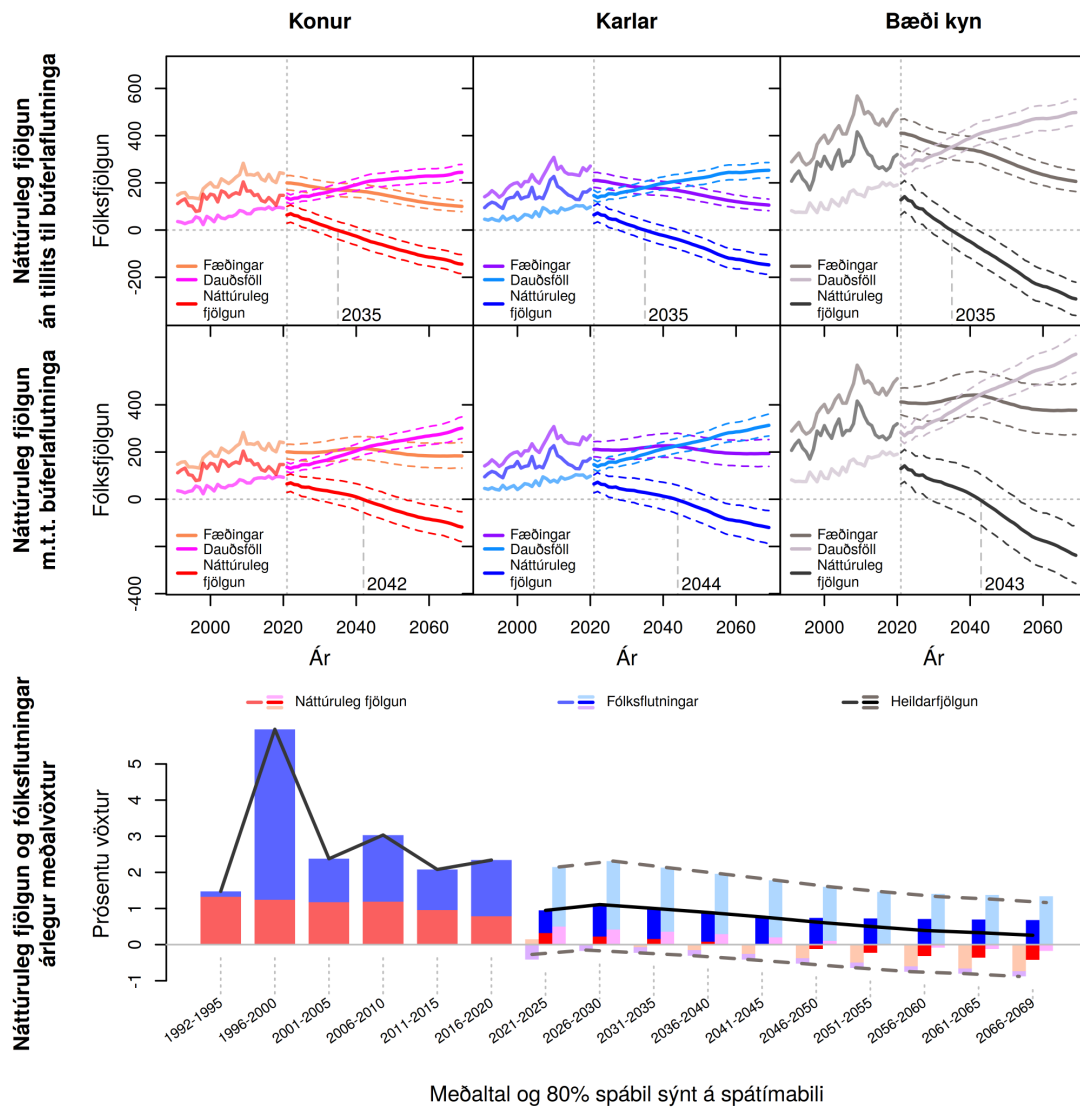
Meðaltal og 80% spábil sýnt á spátímabili

Mynd N.1 Reykjavíkurborg (0000). Fæðingar, dauðsföll og náttúruleg fjölgun frá 1991 til 2069 og árlægur meðalvöxtur fólksfjöldna frá 1992 til 2069. Meðaltal og 80% spábil yfir spátímabil byggja á 10.000 slembiúrtökum.



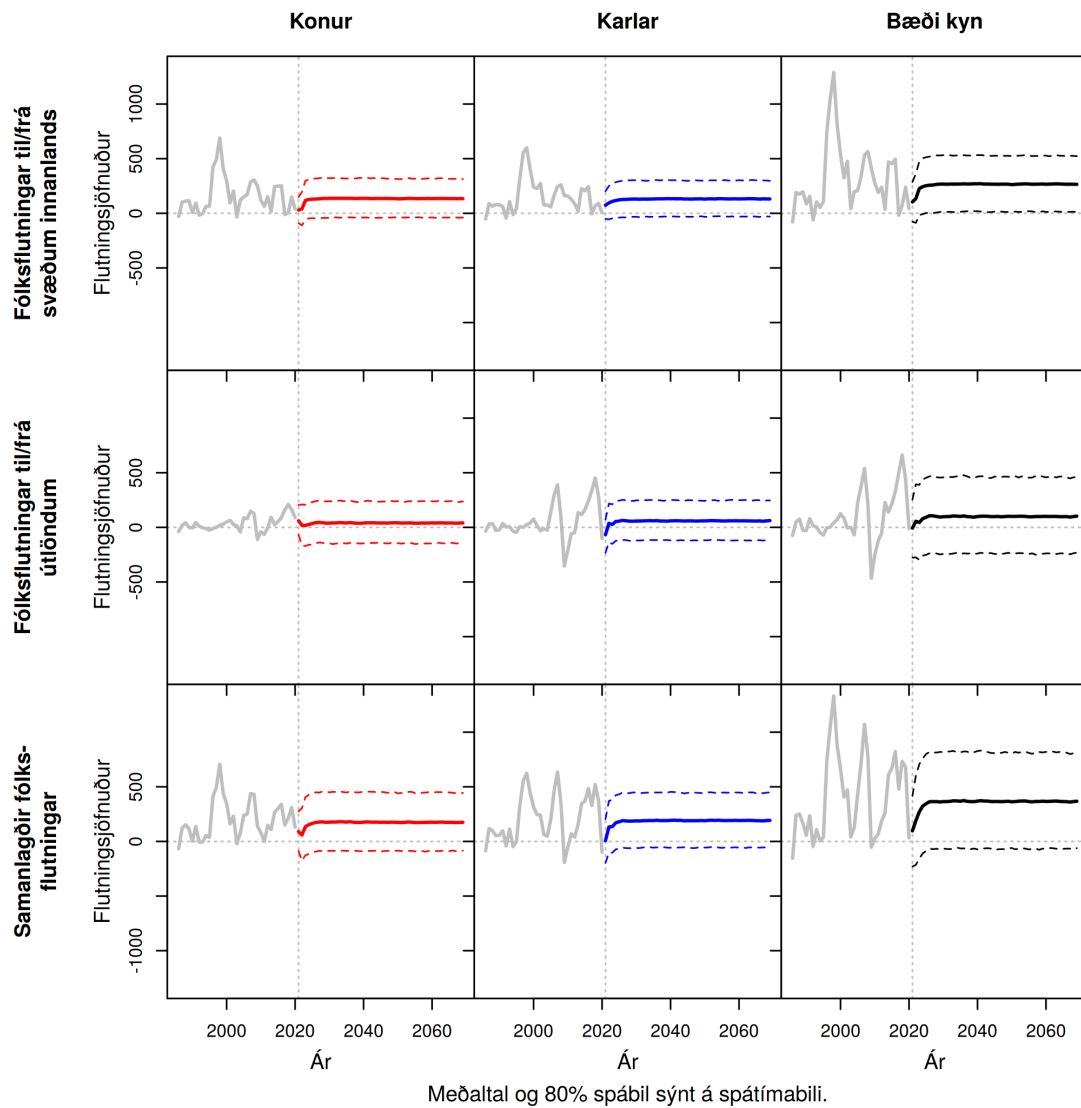


Mynd N.2 Reykjavíkurborg (0000). Heildar búferlaflutningar frá 1991 til 2069. Meðaltal og 80% spábil yfir spátímabil byggja á 10.000 slembiúrtökum.

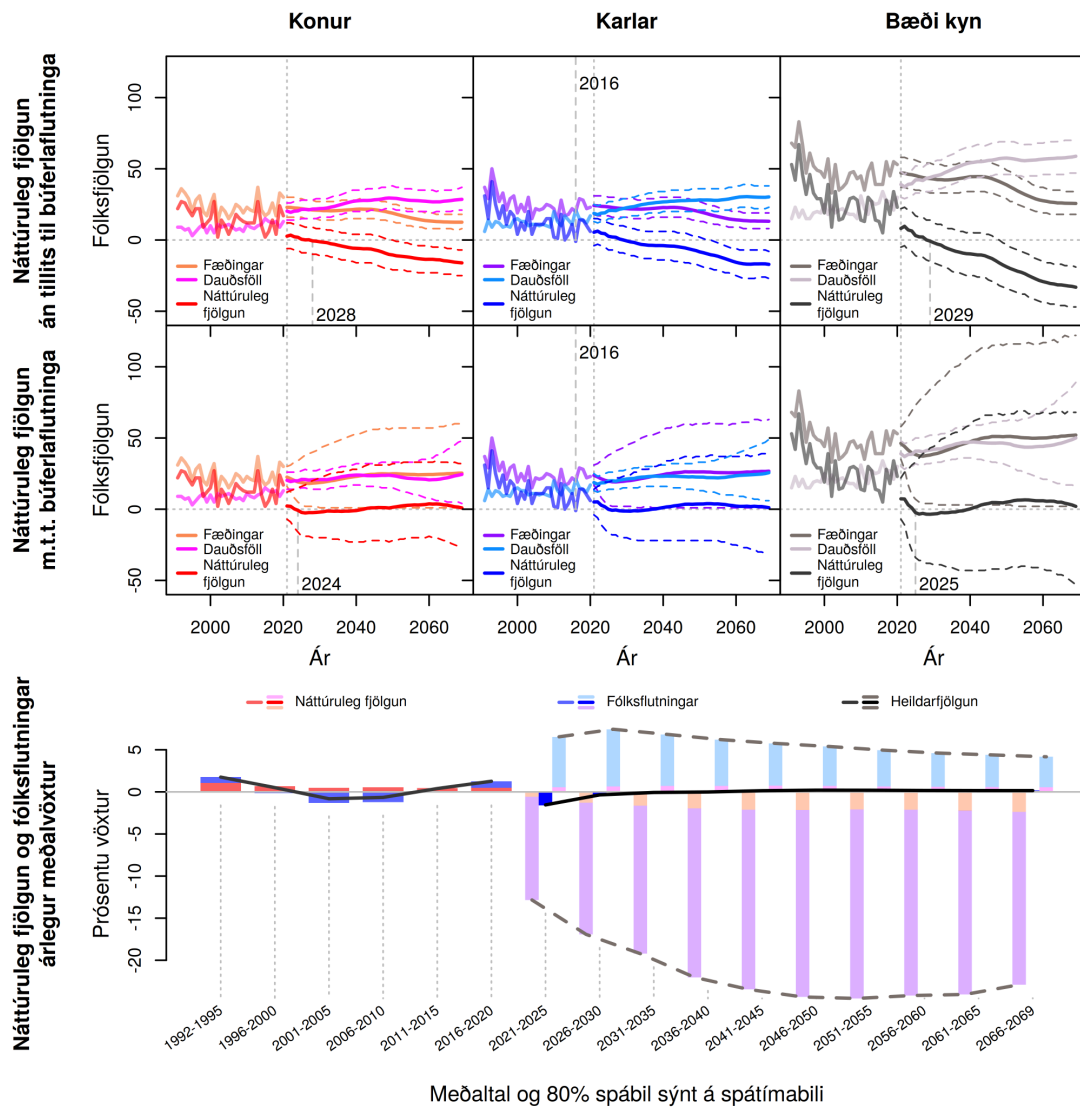


Meðaltal og 80% spábil sýnt á spátímabili

**Mynd N.3 Kópavogsbær (1000).** Fæðingar, dauðsföll og náttúruleg fjöldun frá 1991 til 2069 og árlegur meðalvöxtur fólksfjölda frá 1992 til 2069. Meðaltal og 80% spábil yfir spátímabil byggja á 10.000 slembiúrtökum.

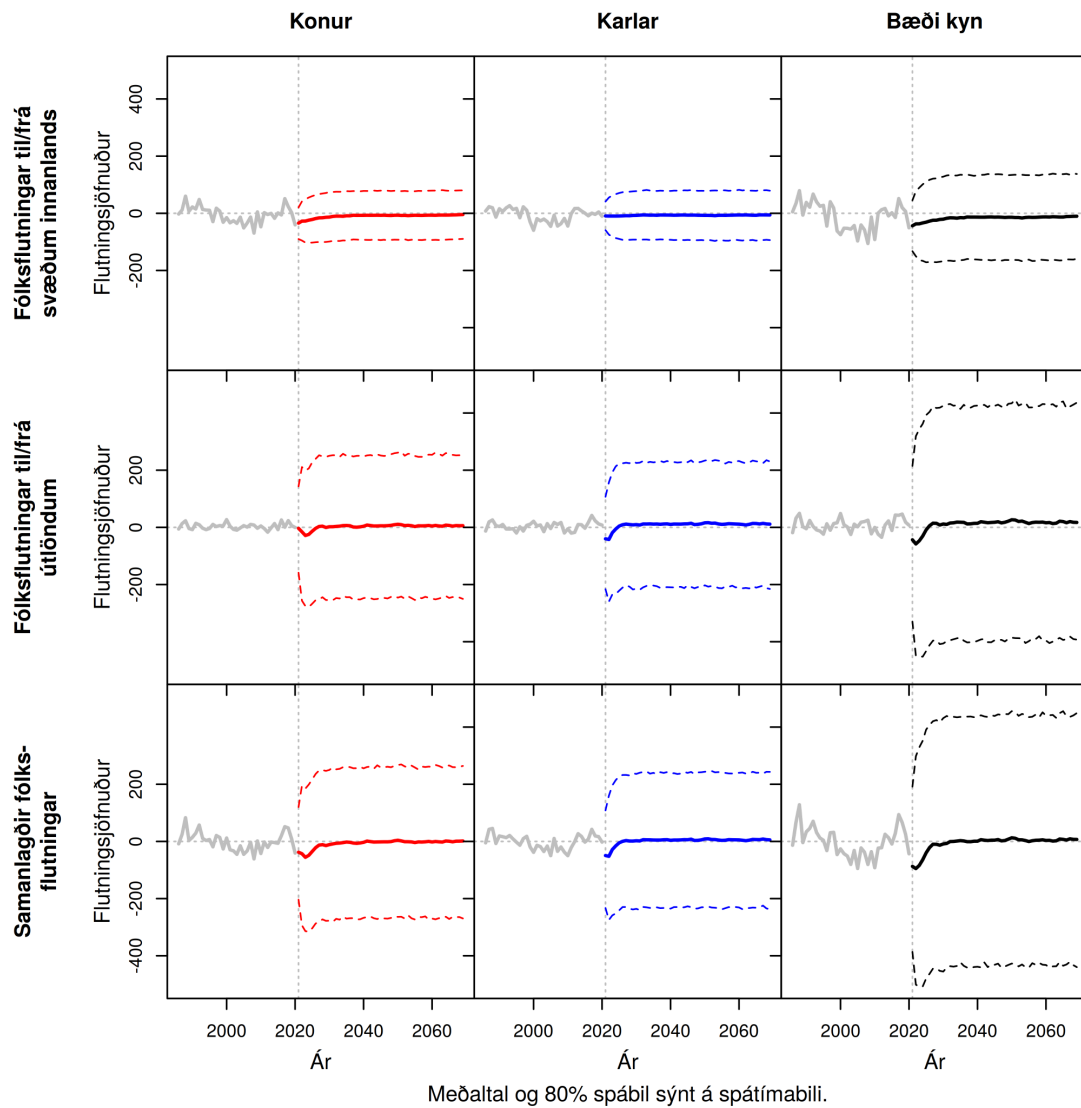


**Mynd N.4 Kópavogsbær (1000).** Heildar búerlaflutningar frá 1991 til 2069. Meðaltal og 80% spábil yfir spátímabil byggja á 10.000 slembiúrtökum.

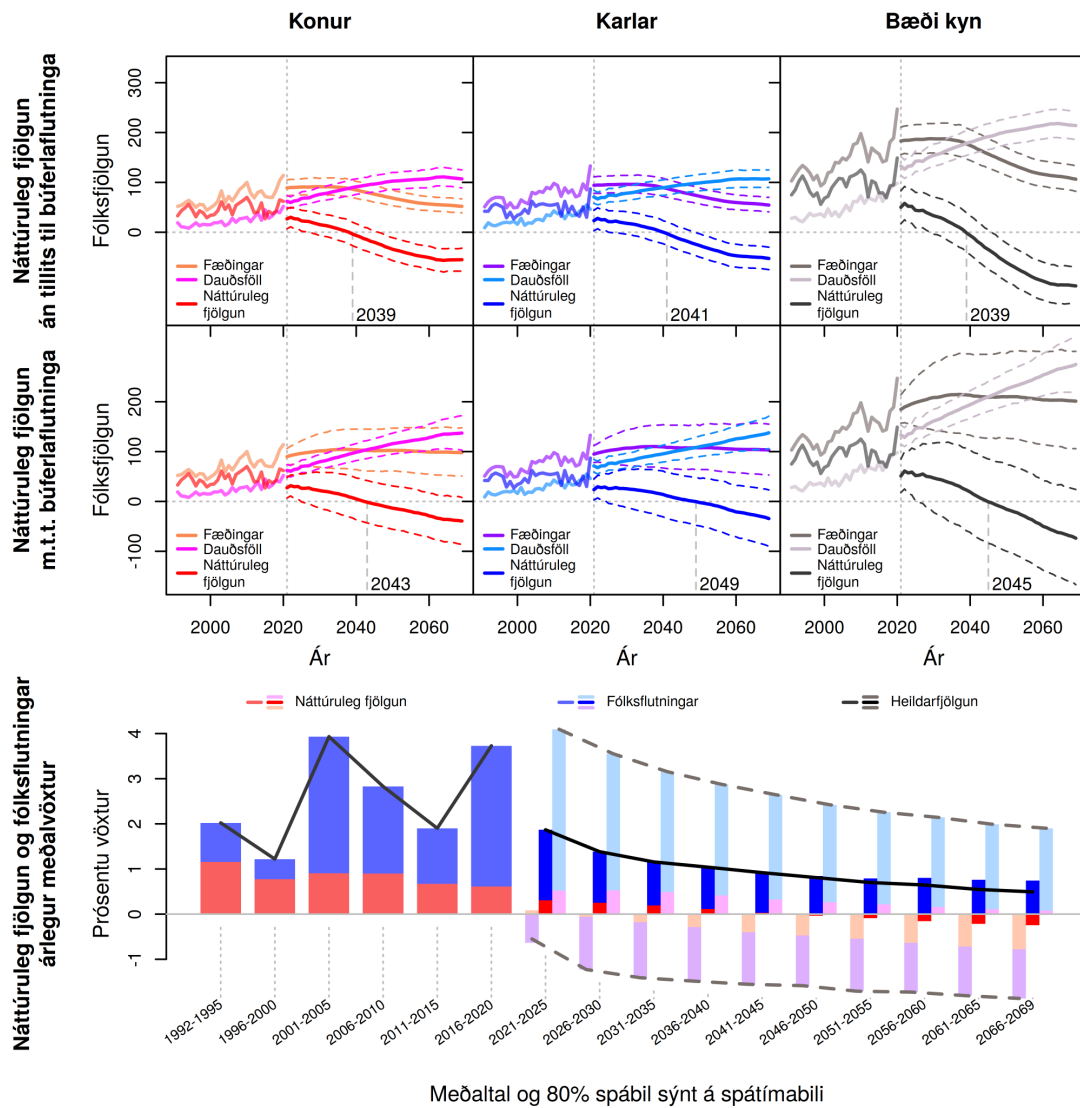


Meðaltal og 80% spábil sýnt á spátímabili

Mynd N.5 Seltjarnarnesbær (1100). Fæðingar, dauðsföll og náttúruleg fjölgun frá 1991 til 2069 og árlægur meðalvöxtur fólksfjölda frá 1992 til 2069. Meðaltal og 80% spábil yfir spátímabil byggja á 10.000 slembiúrtökum.

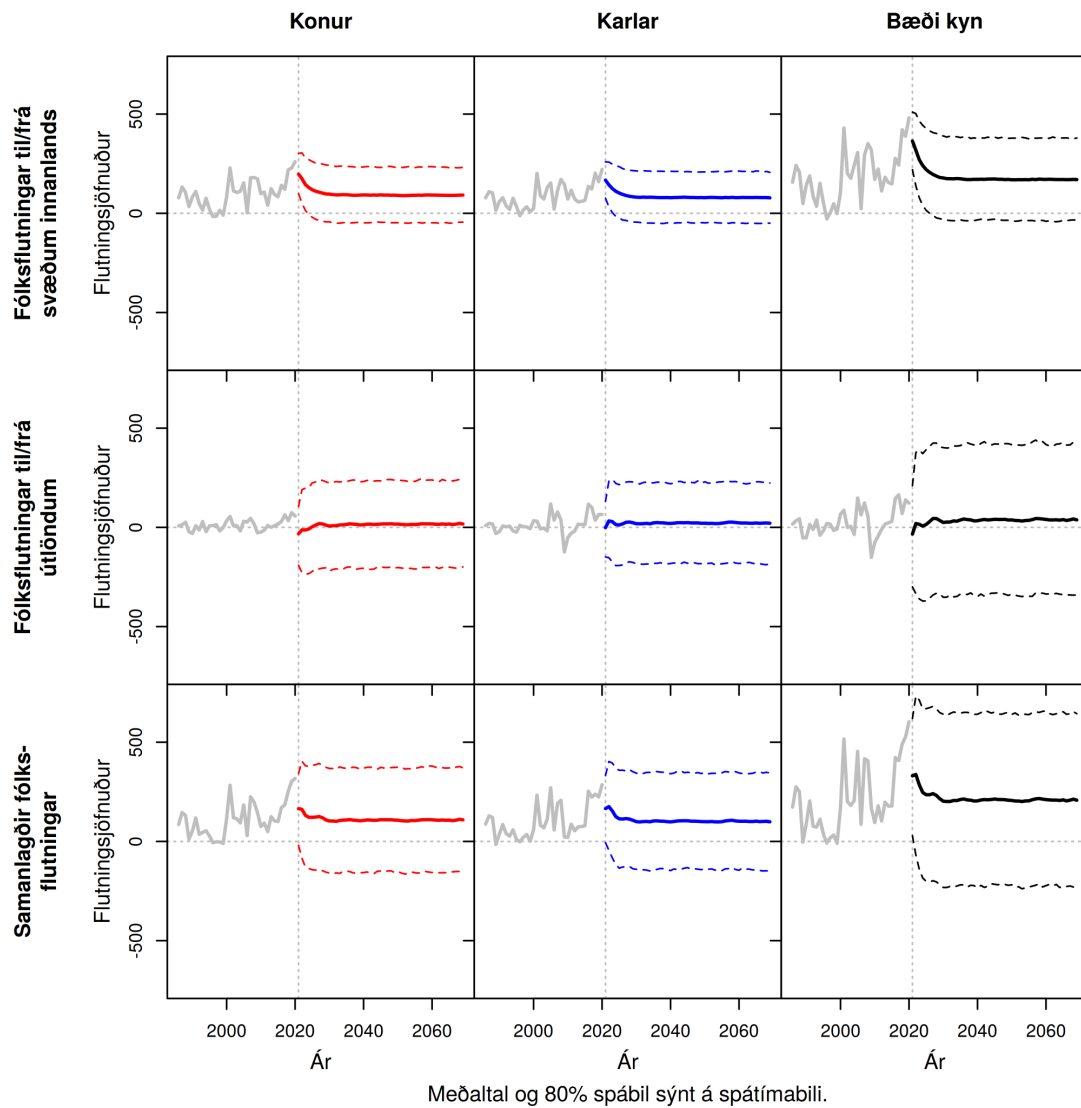


**Mynd N.6 Seltjarnarnesbær (1100).** Heildar búferlaflutningar frá 1991 til 2069. Meðaltal og 80% spábil yfir spátímabil byggja á 10.000 slembiúrtökum.

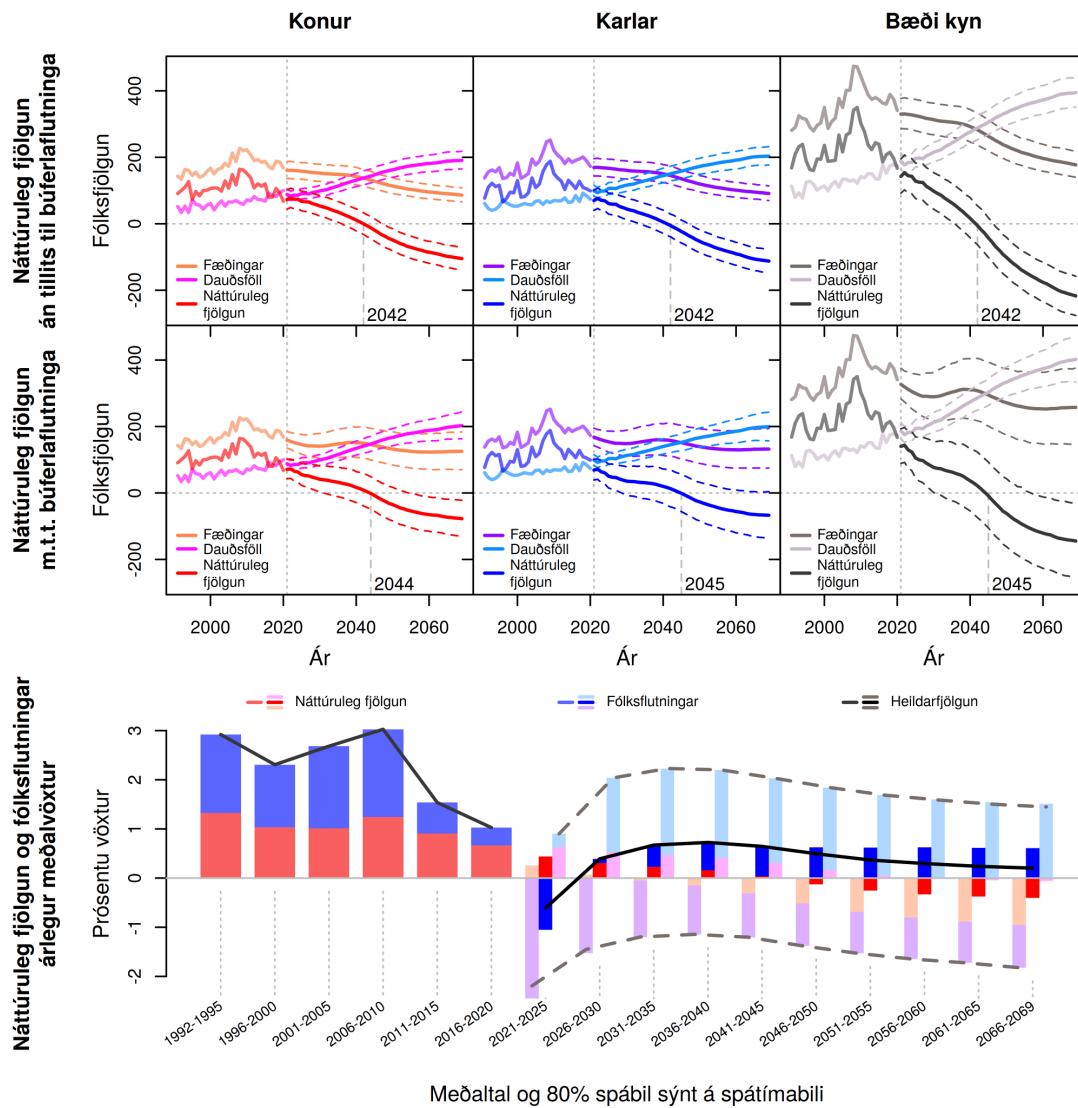


Meðaltal og 80% spábil sýnt á spátímabili

Mynd N.7 Gardabær (1300). Fæðingar, dauðsföll og náttúruleg fjölgun frá 1991 til 2069 og árlegur meðalvöxtur fólksfjölda frá 1992 til 2069. Meðaltal og 80% spábil yfir spátímabil byggja á 10.000 slembiúrtökum.



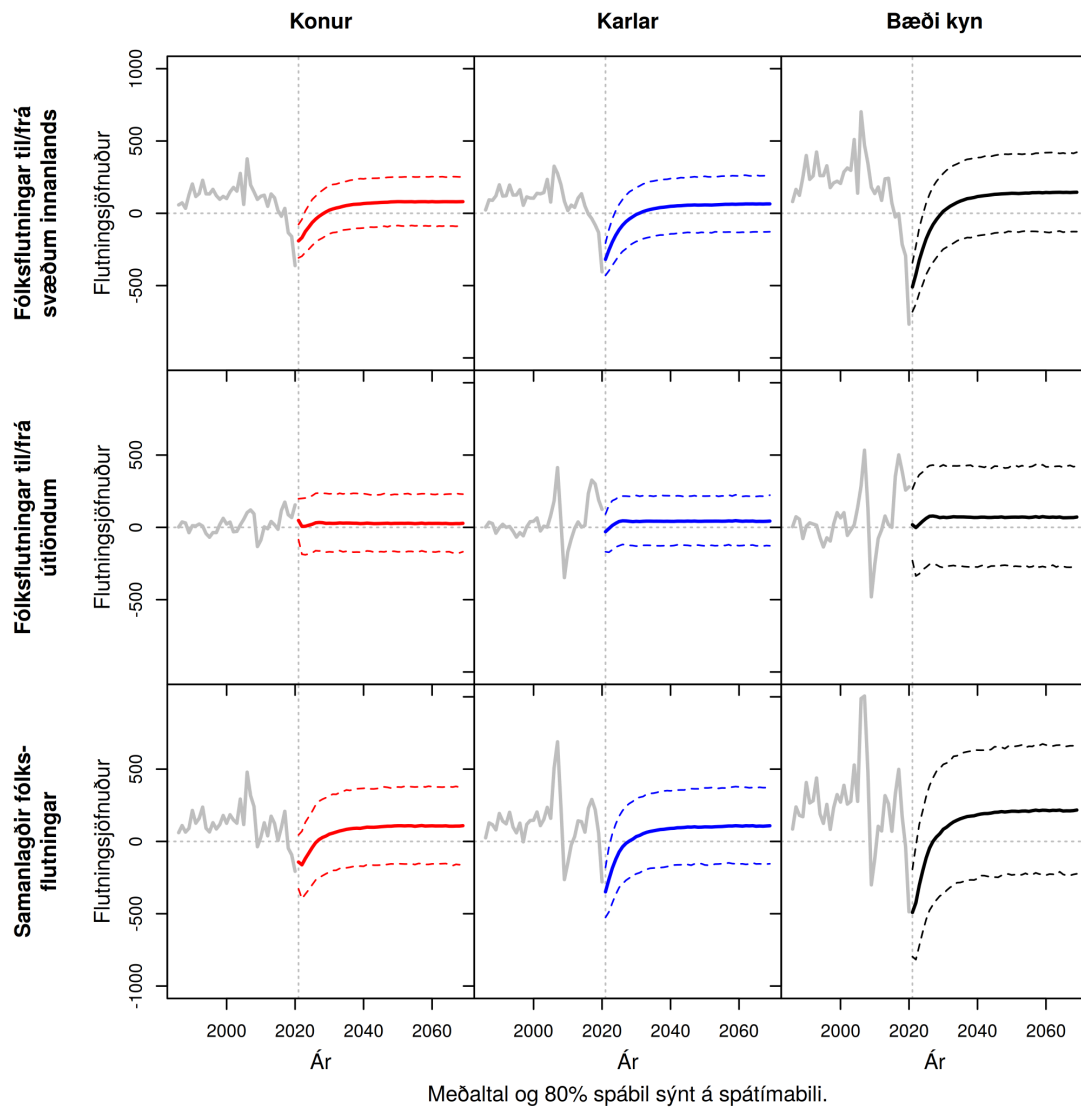
**Mynd N.8 Gardabær (1300).** Heildar búferlaflutningar frá 1991 til 2069. Meðaltal og 80% spábil yfir spátímabil byggja á 10.000 slembiúrtökum.



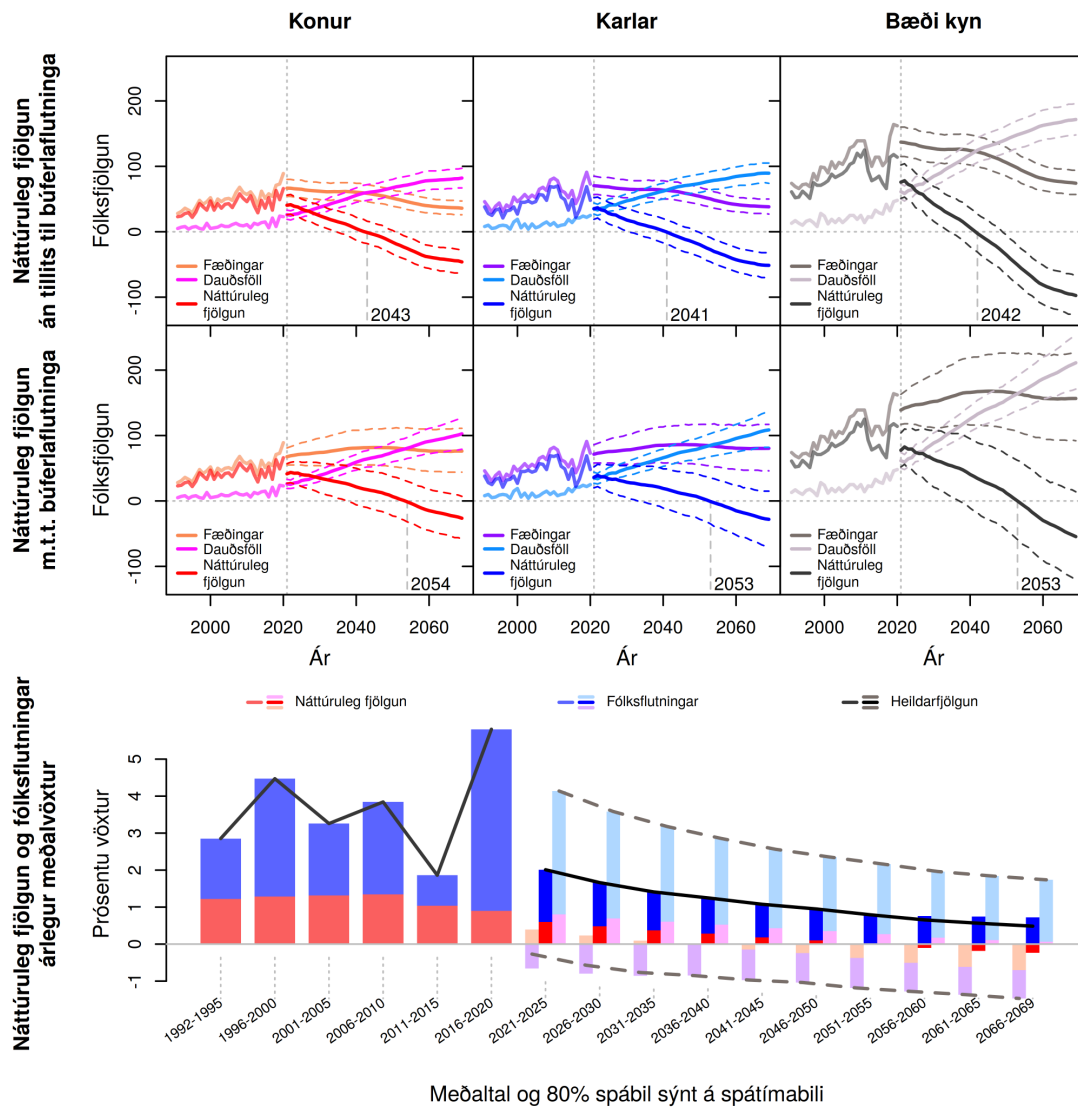
Meðaltal og 80% spábil sýnt á spátímabili

Mynd N.9 Hafnarfjarðarkaupstaður (1400). Fæðingar, dauðsföll og náttúruleg fjöldun frá 1991 til 2069 og árlegur meðalvöxtur fólksfjölda frá 1992 til 2069. Meðaltal og 80% spábil yfir spátímabil byggja á 10.000 slembiúrtökum.



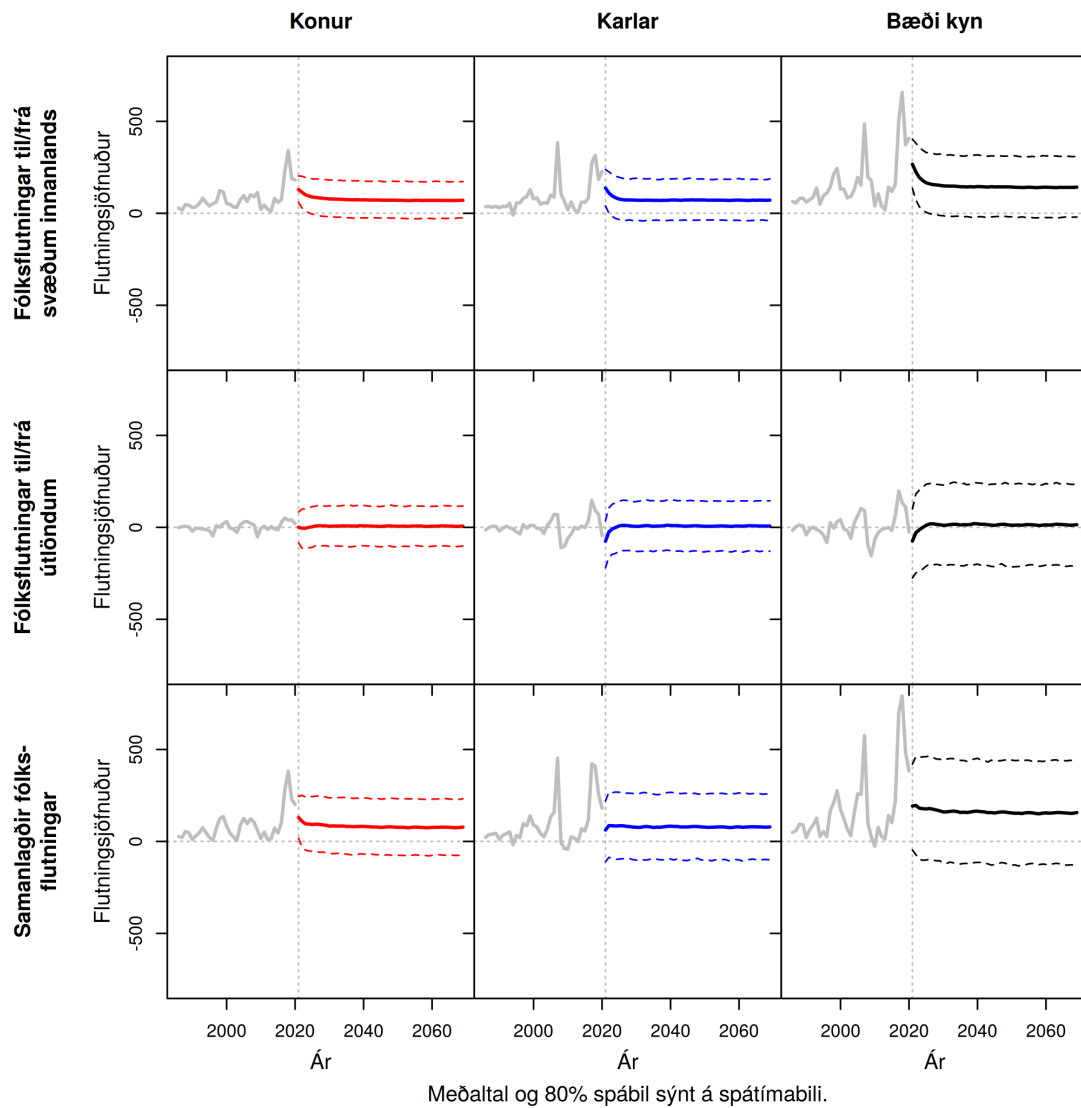


Mynd N.10 Hafnarfjarðarkaupstaður (1400). Heildar búferlaflutningar frá 1991 til 2069. Meðaltal og 80% spábil yfir spátímabil byggja á 10.000 slembiúrtökum.

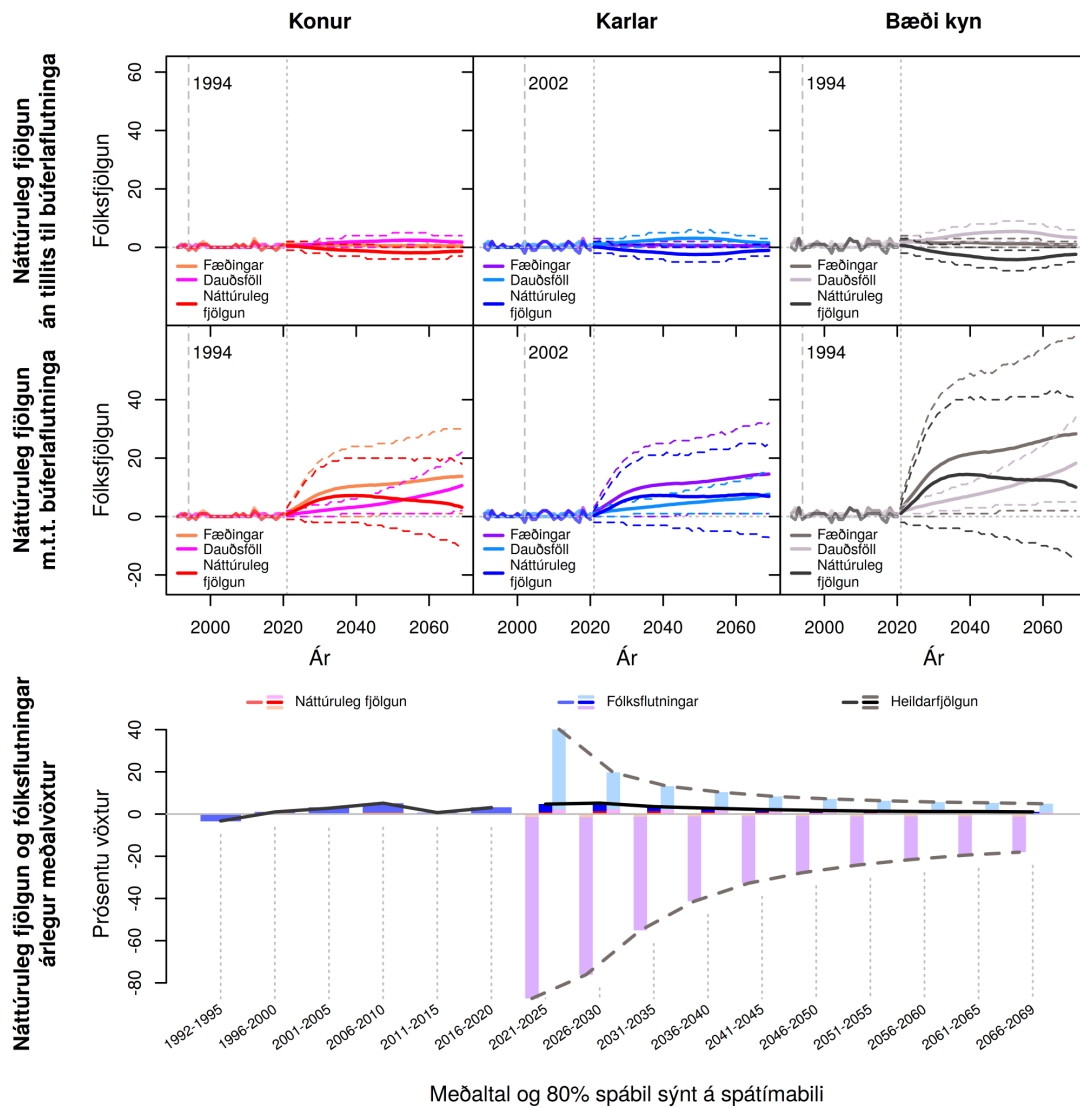


Meðaltal og 80% spábil sýnt á spátímabili

Mynd N.11 Mosfellsbær (1604). Fæðingar, dauðsföll og náttúruleg fjölgun frá 1991 til 2069 og árlegur meðalvöxtur fólksfjölda frá 1992 til 2069. Meðaltal og 80% spábil yfir spátímabil byggja á 10.000 slembiúrtökum.

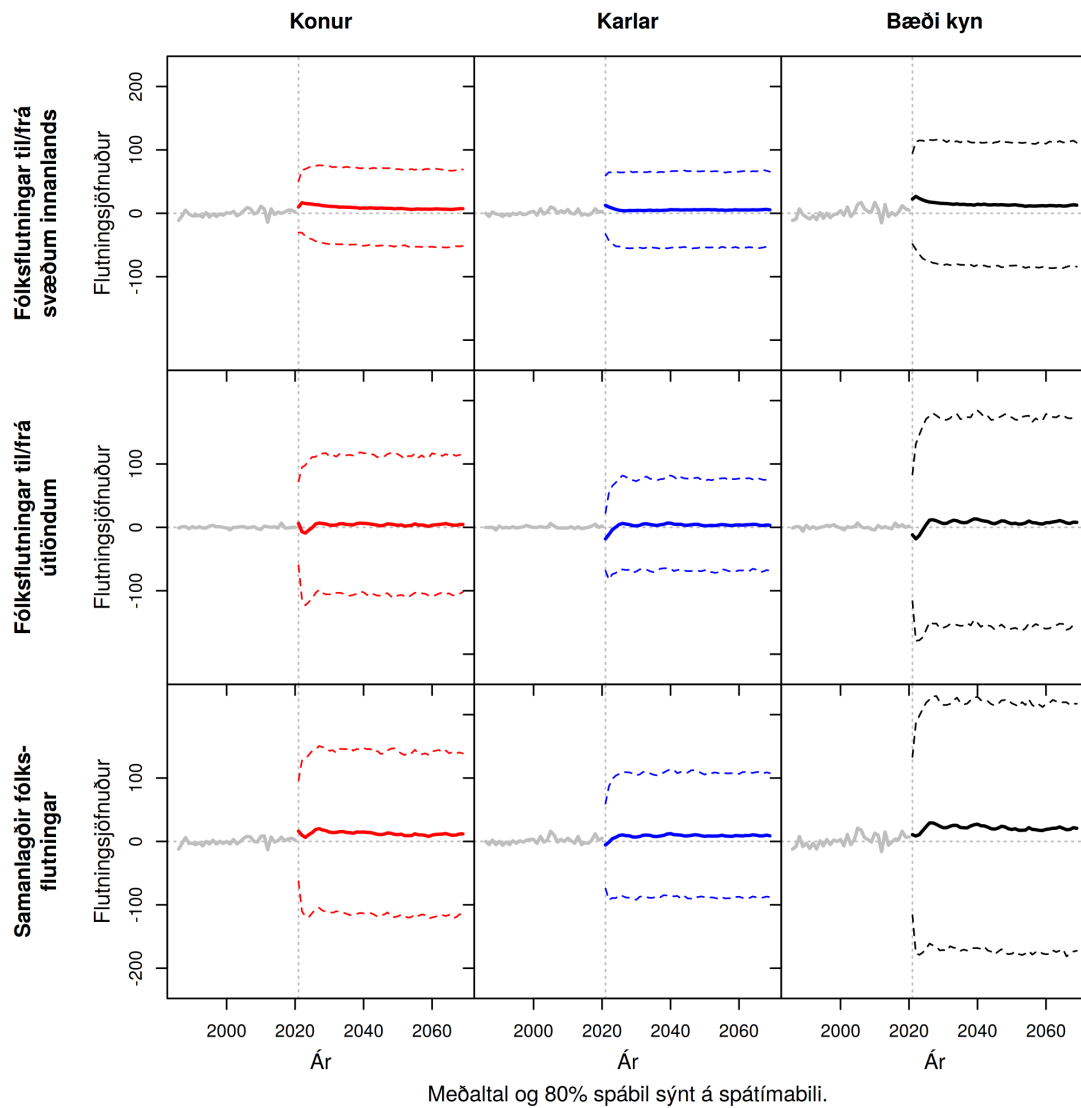


Mynd N.12 Mosfellsbær (1604). Heildar búferlaflutningar frá 1991 til 2069. Meðaltal og 80% spábil yfir spátímabil byggja á 10.000 slembiúrtökum.

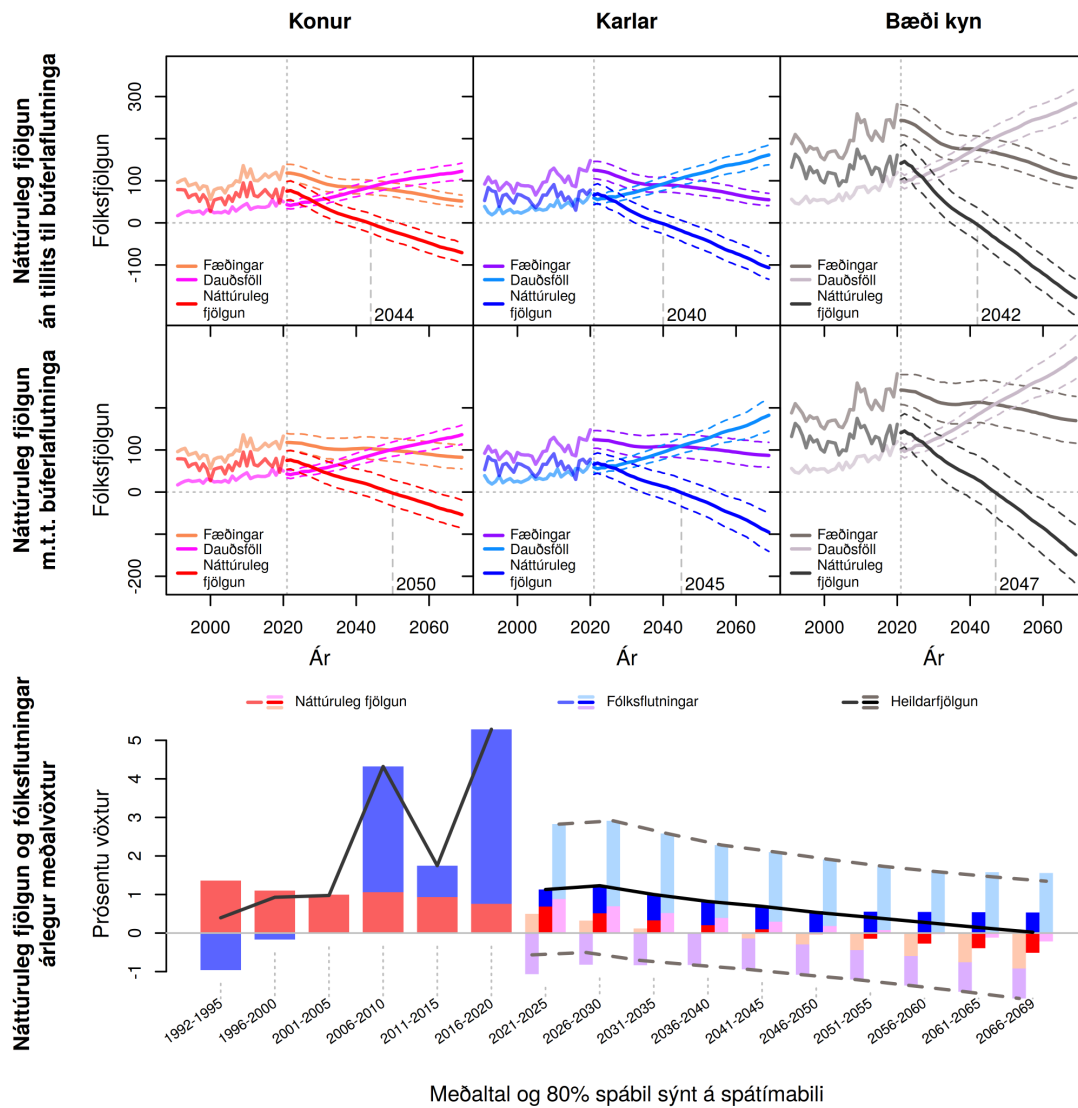


Meðaltal og 80% spábil sýnt á spátímabili

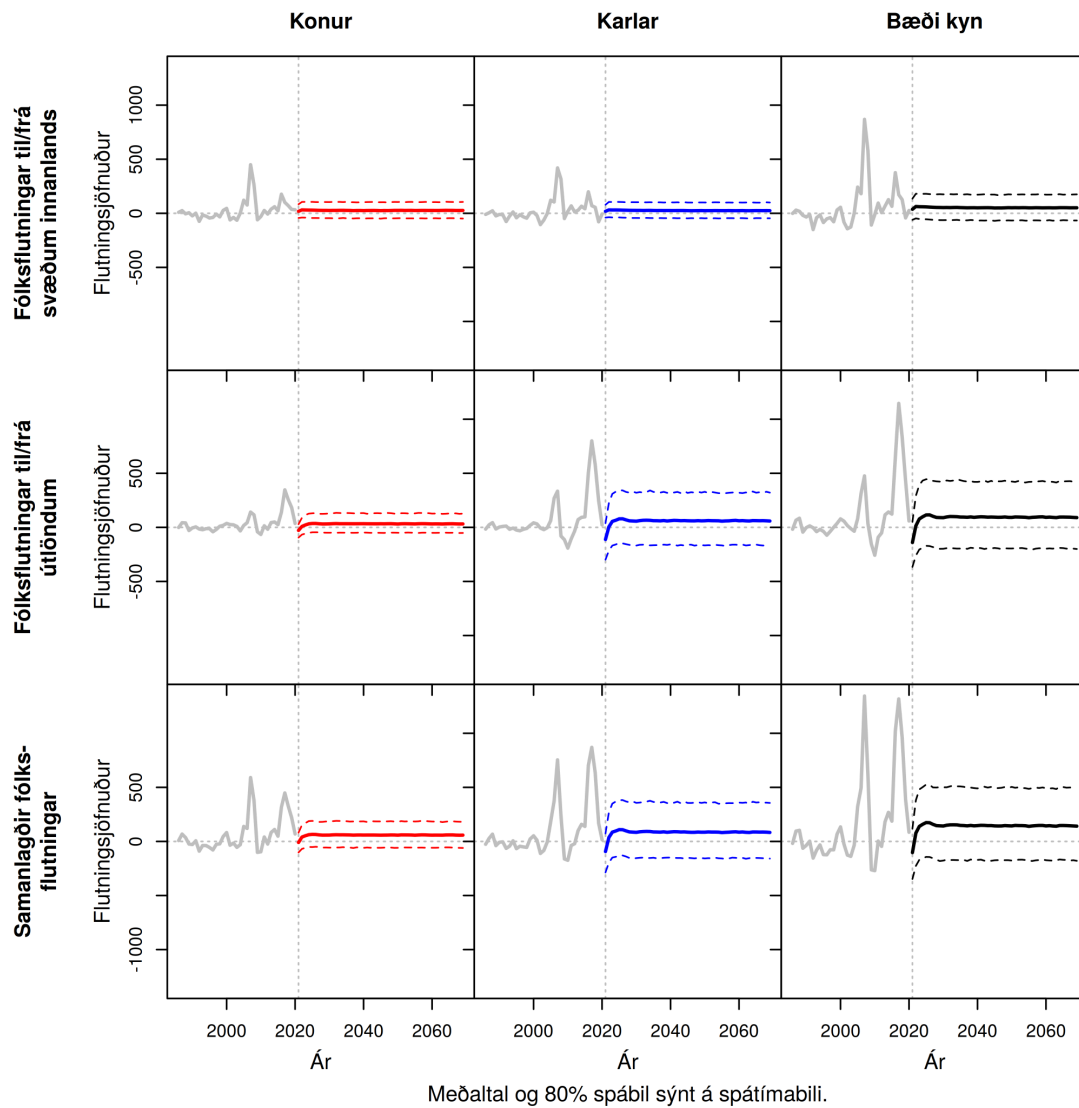
Mynd N.13 Kjósarhreppur (1606). Fæðingar, dauðsföll og náttúruleg fjölgun frá 1991 til 2069 og árlegur meðalvöxtur fólksfjölda frá 1992 til 2069. Meðaltal og 80% spábil yfir spátímabil byggja á 10.000 slembiúrtökum.



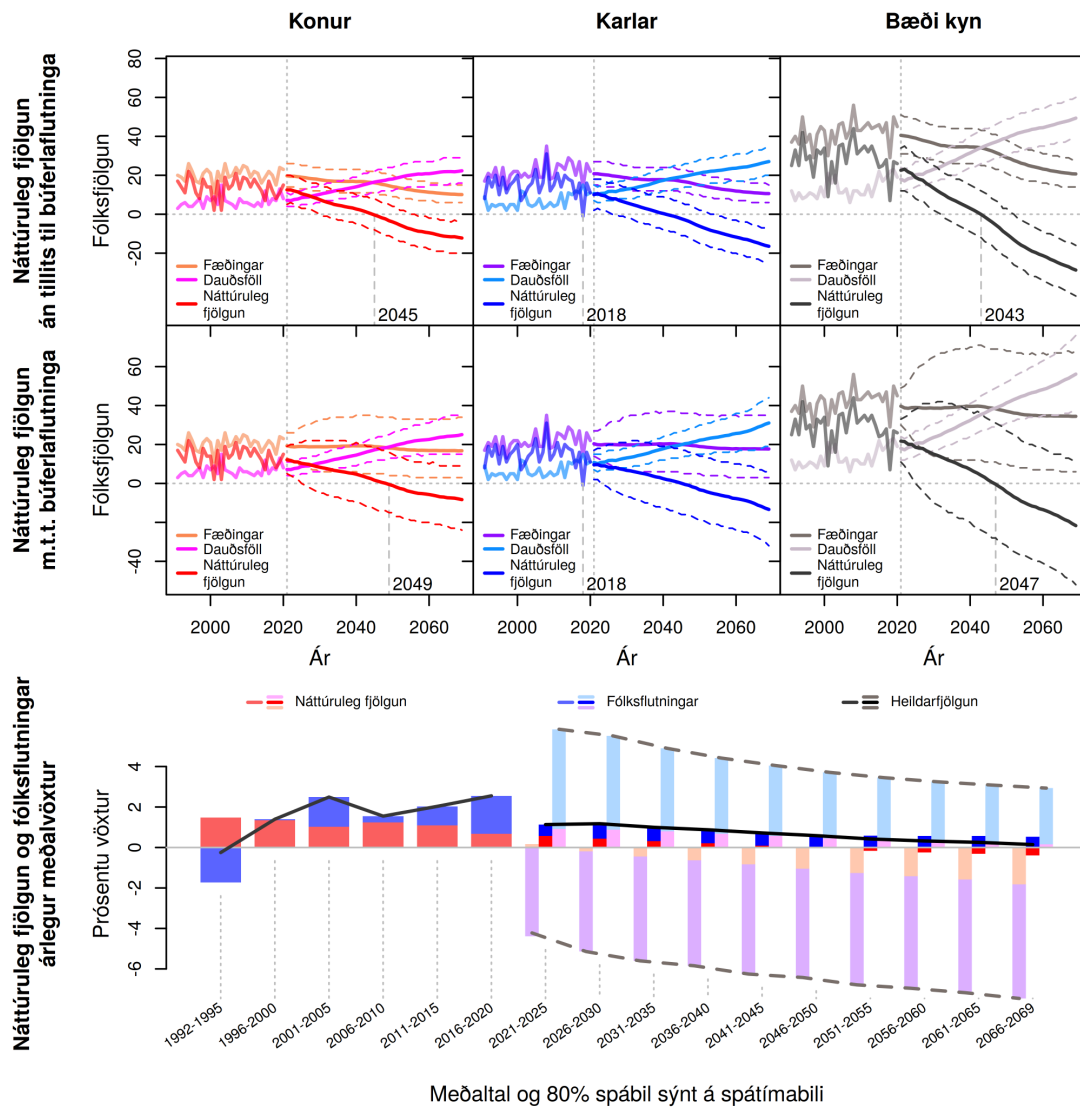
Mynd N.14 **Kjósarhreppur (1606)**. Heildar búferlaflutningar frá 1991 til 2069. Meðaltal og 80% spábil yfir spátímabil byggja á 10.000 slembiúrtökum.



Mynd N.15 Reykjanesbær (2000). Fæðingar, dauðsföll og náttúruleg fjölgun frá 1991 til 2069 og árlegur meðalvöxtur fólksfjölda frá 1992 til 2069. Meðaltal og 80% spábil yfir spátímabil byggja á 10.000 slembiúrtökum.



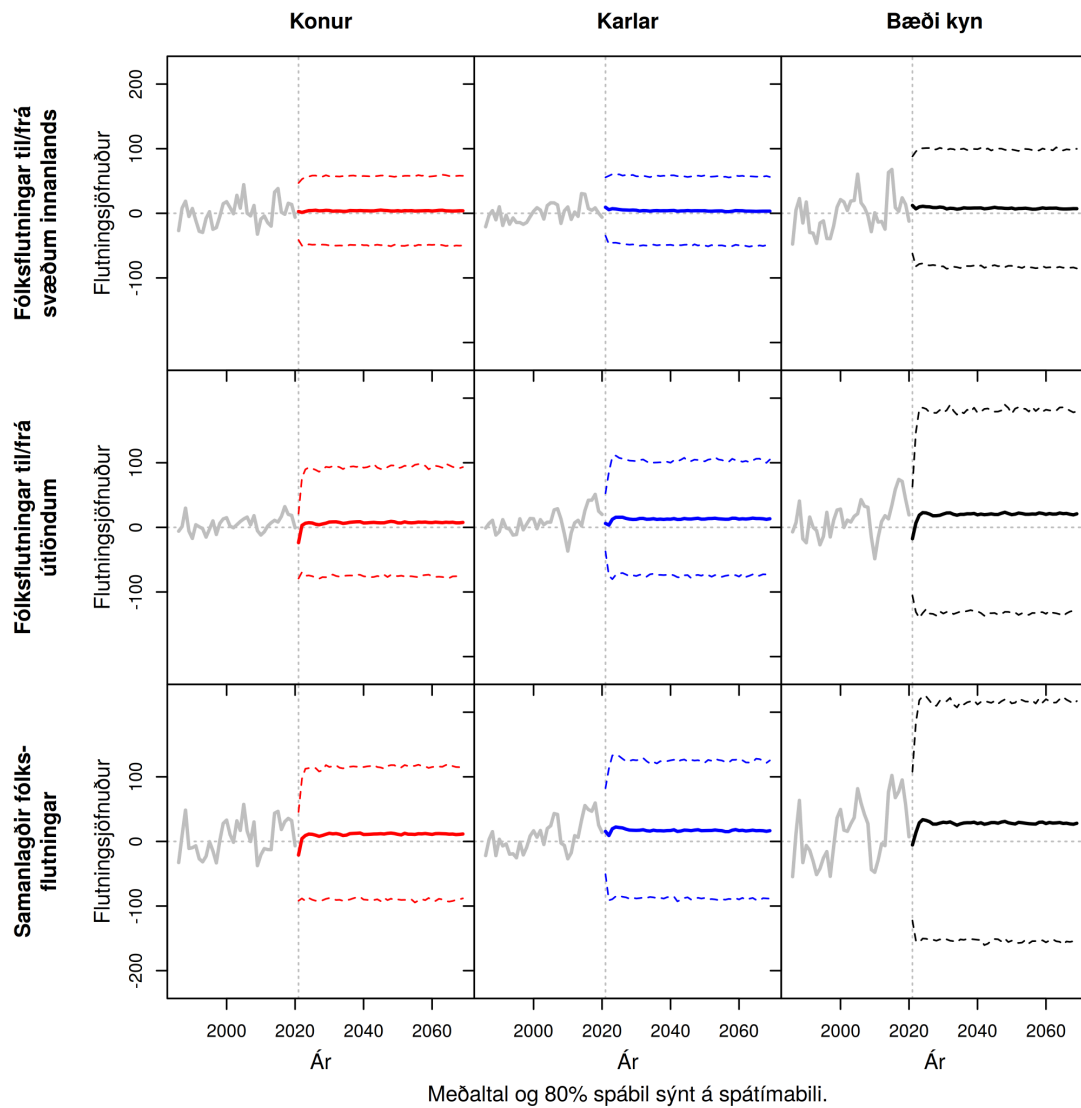
**Mynd N.16 Reykjaneshær (2000).** Heildar búferlaflutningar frá 1991 til 2069. Meðaltal og 80% spábil yfir spátímabil byggja á 10.000 slembiúrtökum.



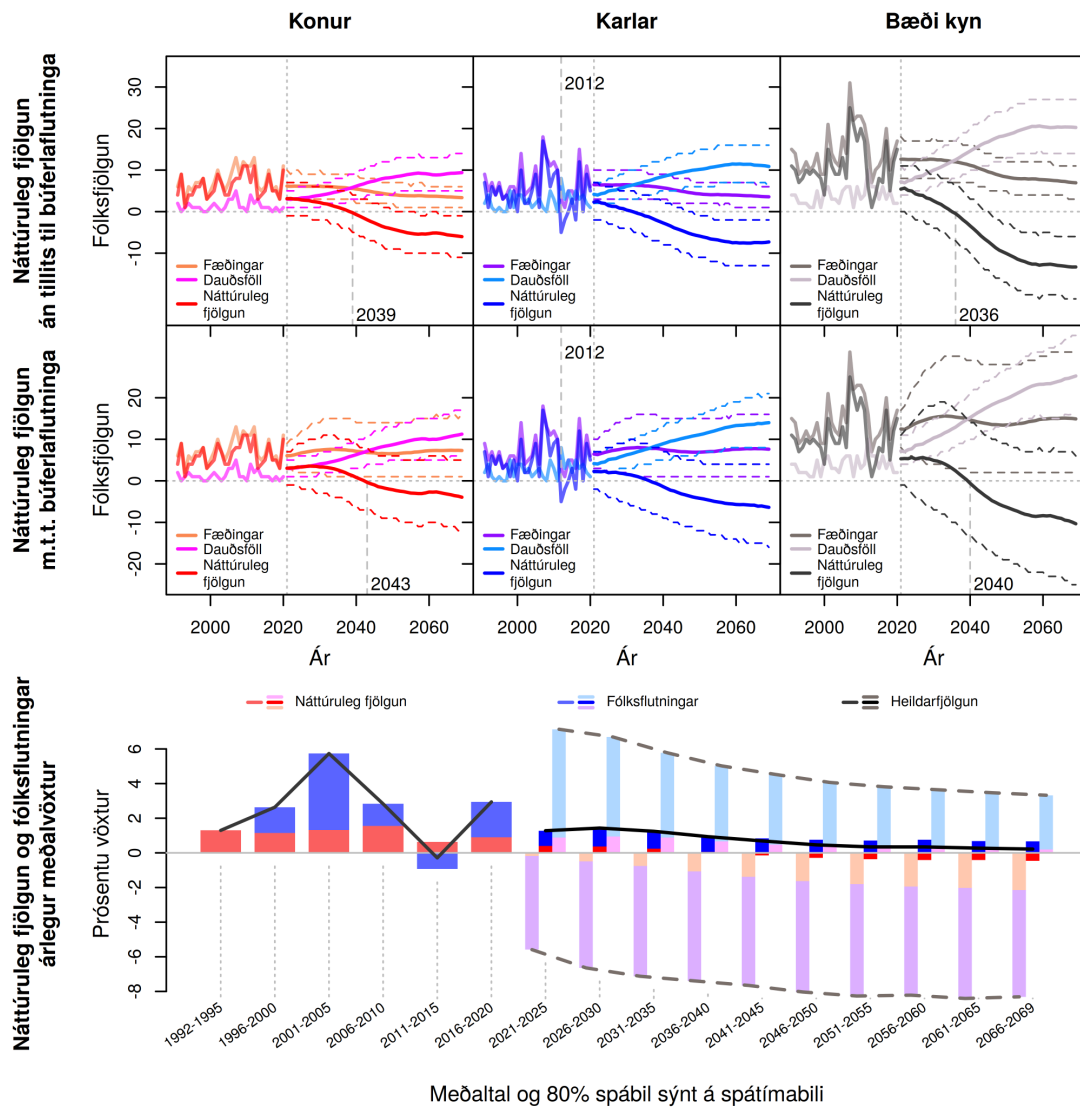
Meðaltal og 80% spábil sýnt á spátímabili

Mynd N.17 Grindavíkurbær (2300). Fæðingar, dauðsföll og náttúruleg fjölgun frá 1991 til 2069 og árlægur meðalvöxtur fólksfjölda frá 1992 til 2069. Meðaltal og 80% spábil yfir spátímabil byggja á 10.000 slembiúrtökum.



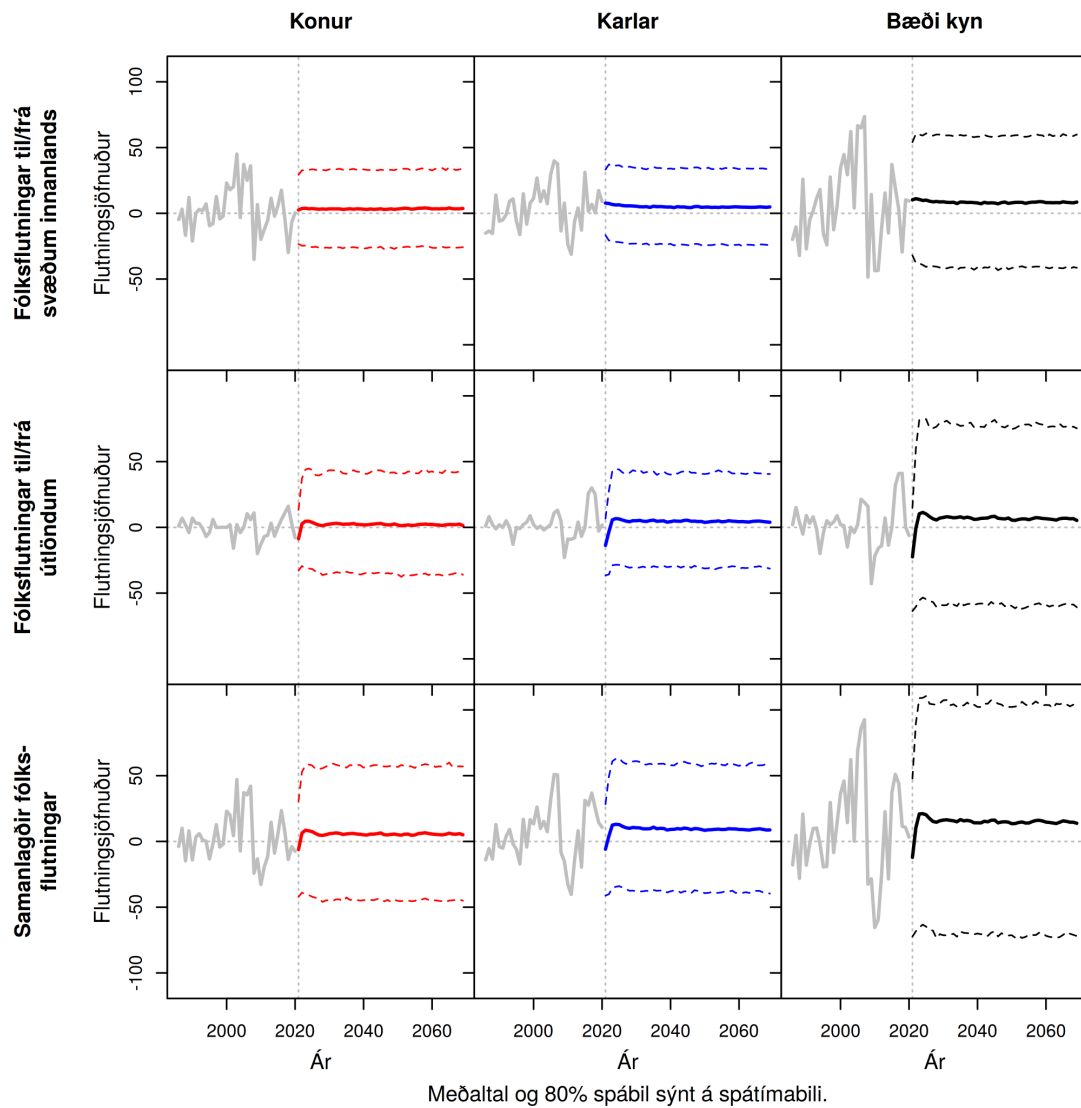


Mynd N.18 Grindavíkurbær (2300). Heildar búferlaflutningar frá 1991 til 2069. Meðaltal og 80% spábil yfir spátímabil byggja á 10.000 slembiúrtökum.

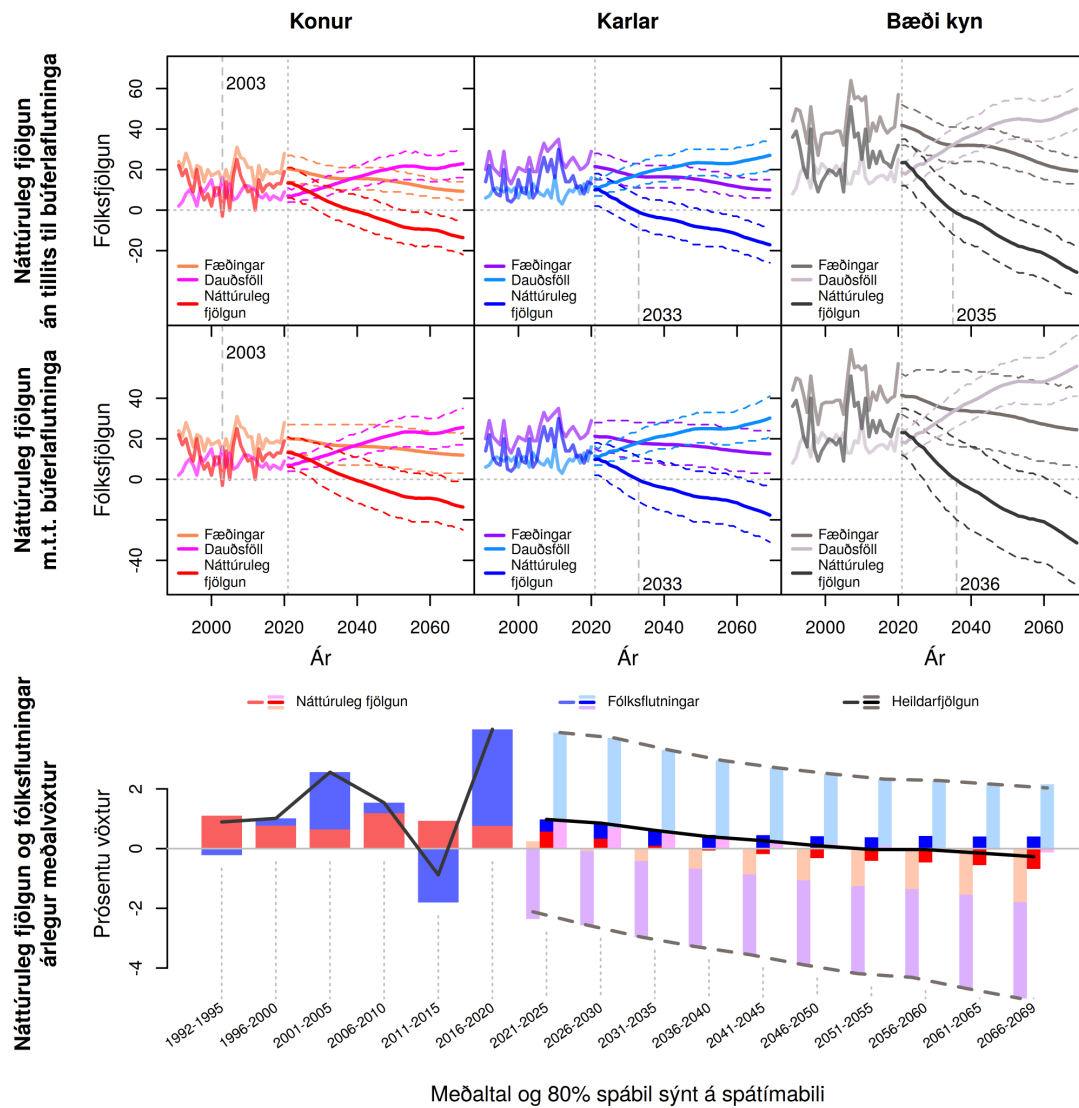


Meðaltal og 80% spábil sýnt á spátímabili

Mynd N.19 Sveitarfélagið Vogar (2506). Fæðingar, dauðsföll og náttúruleg fjöldun frá 1991 til 2069 og árlegur meðalvöxtur fólksfjölda frá 1992 til 2069. Meðaltal og 80% spábil yfir spátímabil byggja á 10.000 slembiúrtökum.

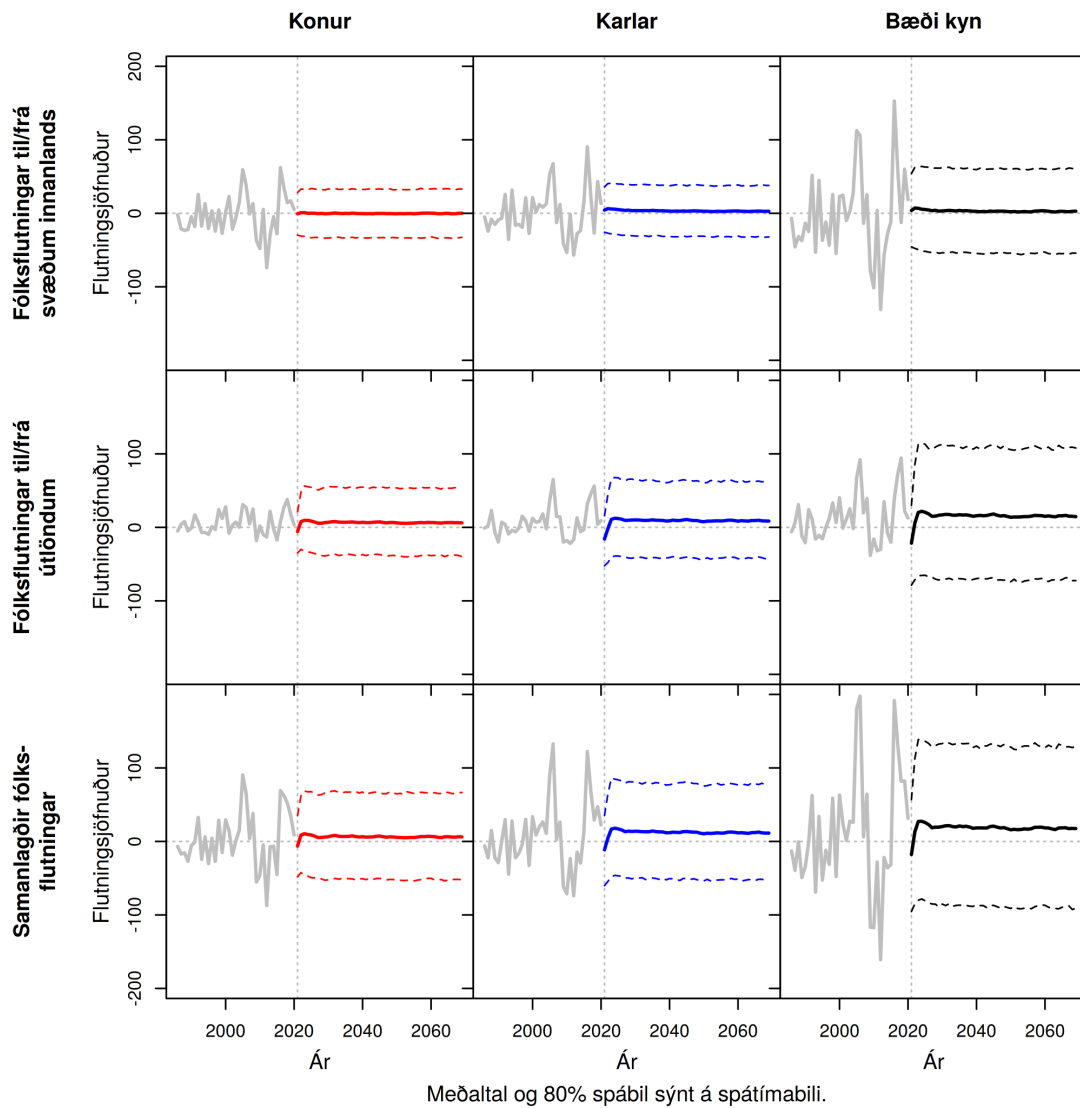


Mynd N.20 Sveitarfélagið Vogar (2506). Heildar búferlaflutningar frá 1991 til 2069. Meðaltal og 80% spábil yfir spátímabil byggja á 10.000 slembiúrtökum.

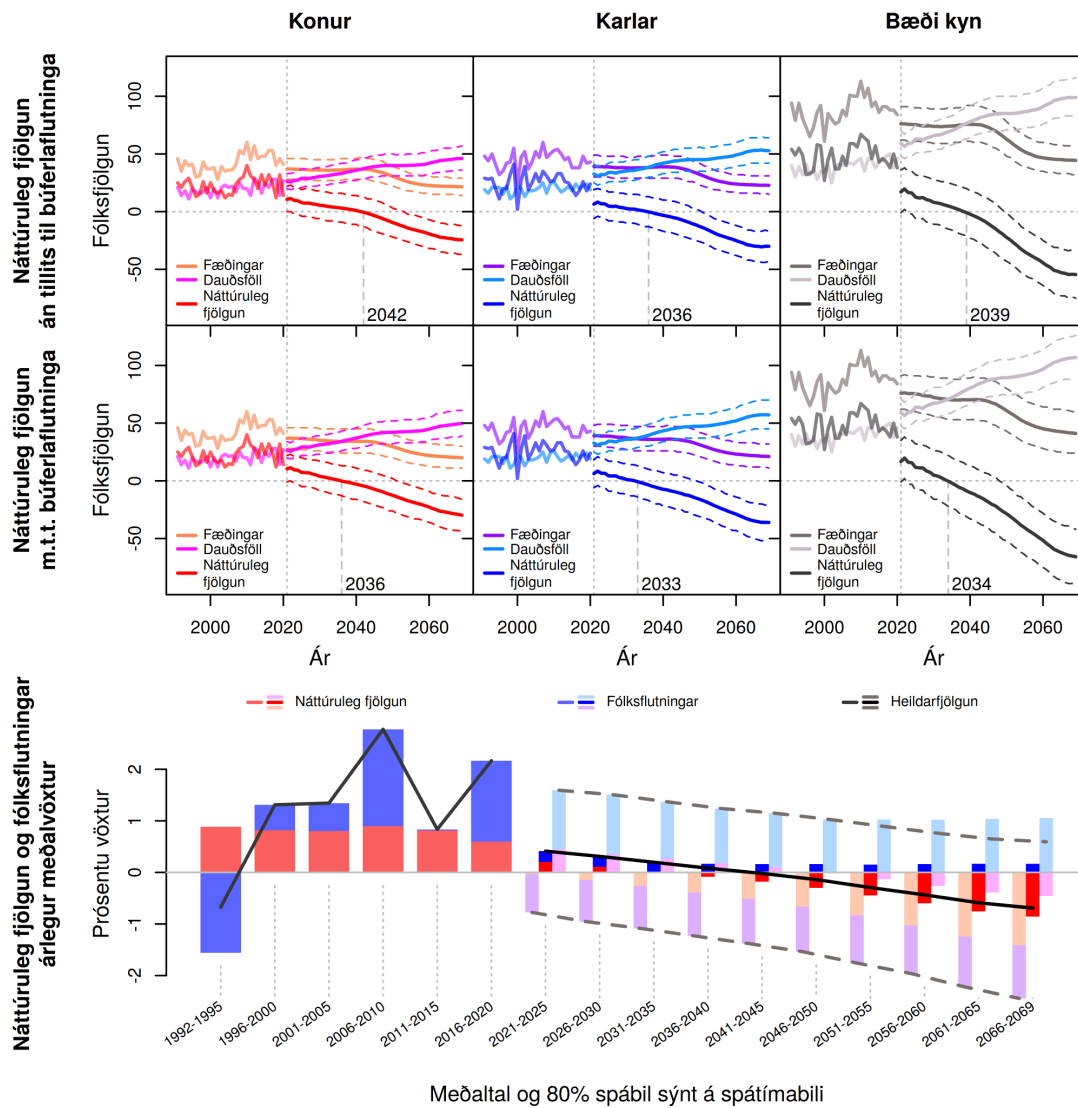


Meðaltal og 80% spábil sýnt á spátímabili

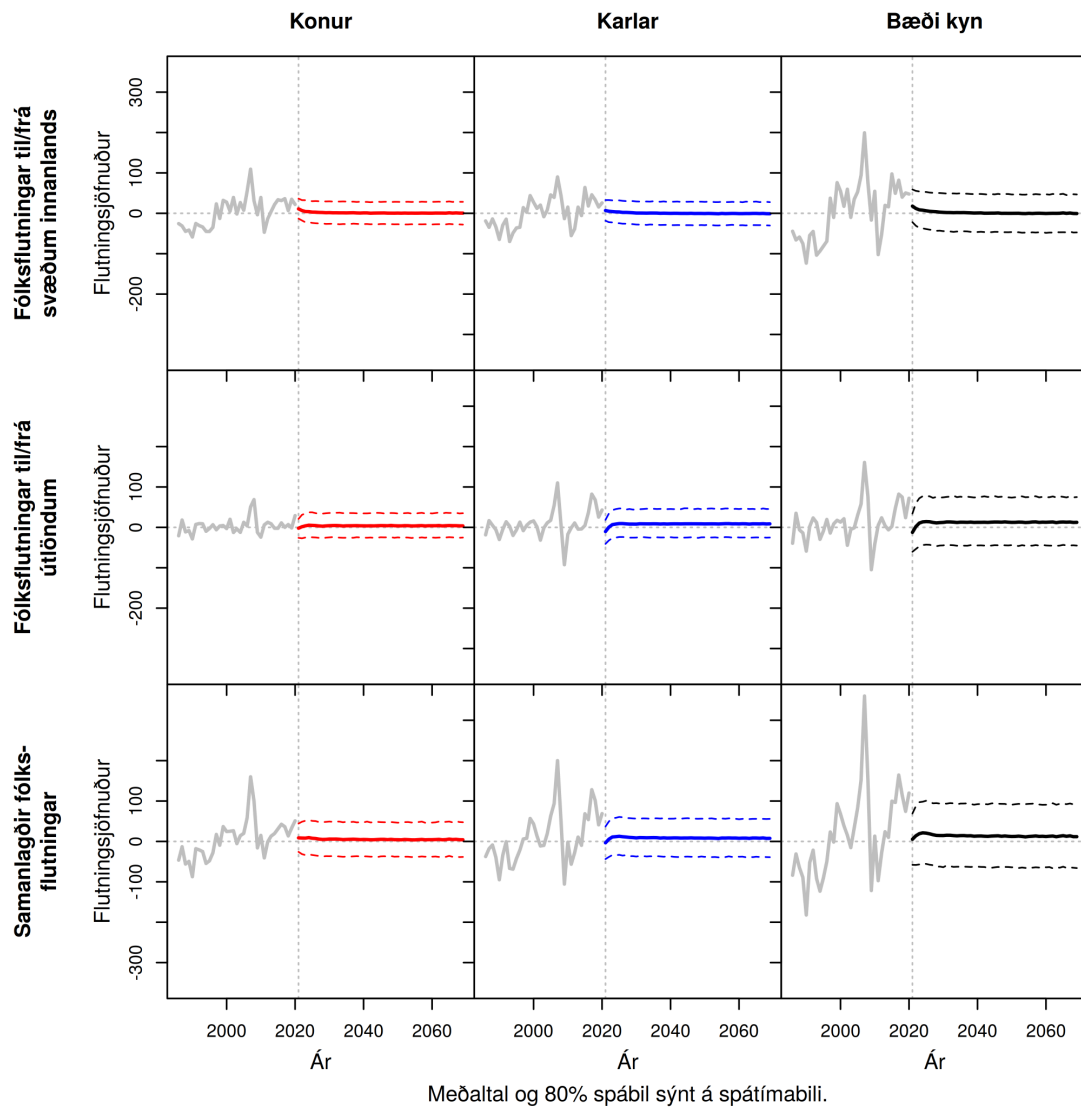
Mynd N.21 Suðurnesjabær (2510). Fæðingar, dauðsföll og náttúruleg fjölgun frá 1991 til 2069 og árlegur meðalvöxtur fólksfjölda frá 1992 til 2069. Meðaltal og 80% spábil yfir spátímabil byggja á 10.000 slembiúrtökum.



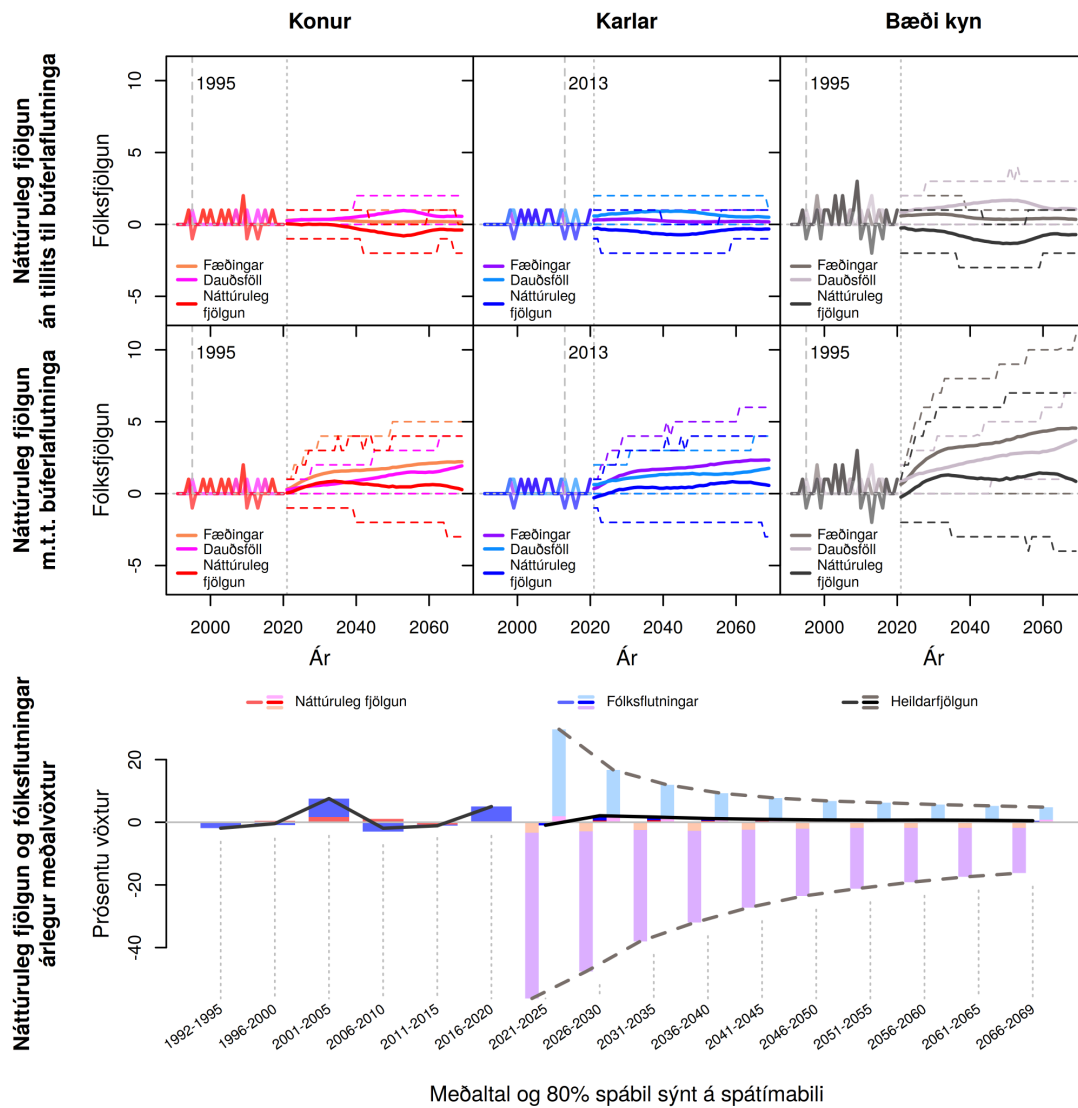
**Mynd N.22 Suðurnesjabær (2510).** Heildar búferlaflutningar frá 1991 til 2069. Meðaltal og 80% spábil yfir spátímabil byggja á 10.000 slembiúrtökum.



Mynd N.23 Akraneskaupstaður (3000). Fæðingar, dauðsföll og náttúruleg fjölgun frá 1991 til 2069 og árlægur meðalvöxtur fólksfjölda frá 1992 til 2069. Meðaltal og 80% spábil yfir spátímabil byggja á 10.000 slembiúrtökum.



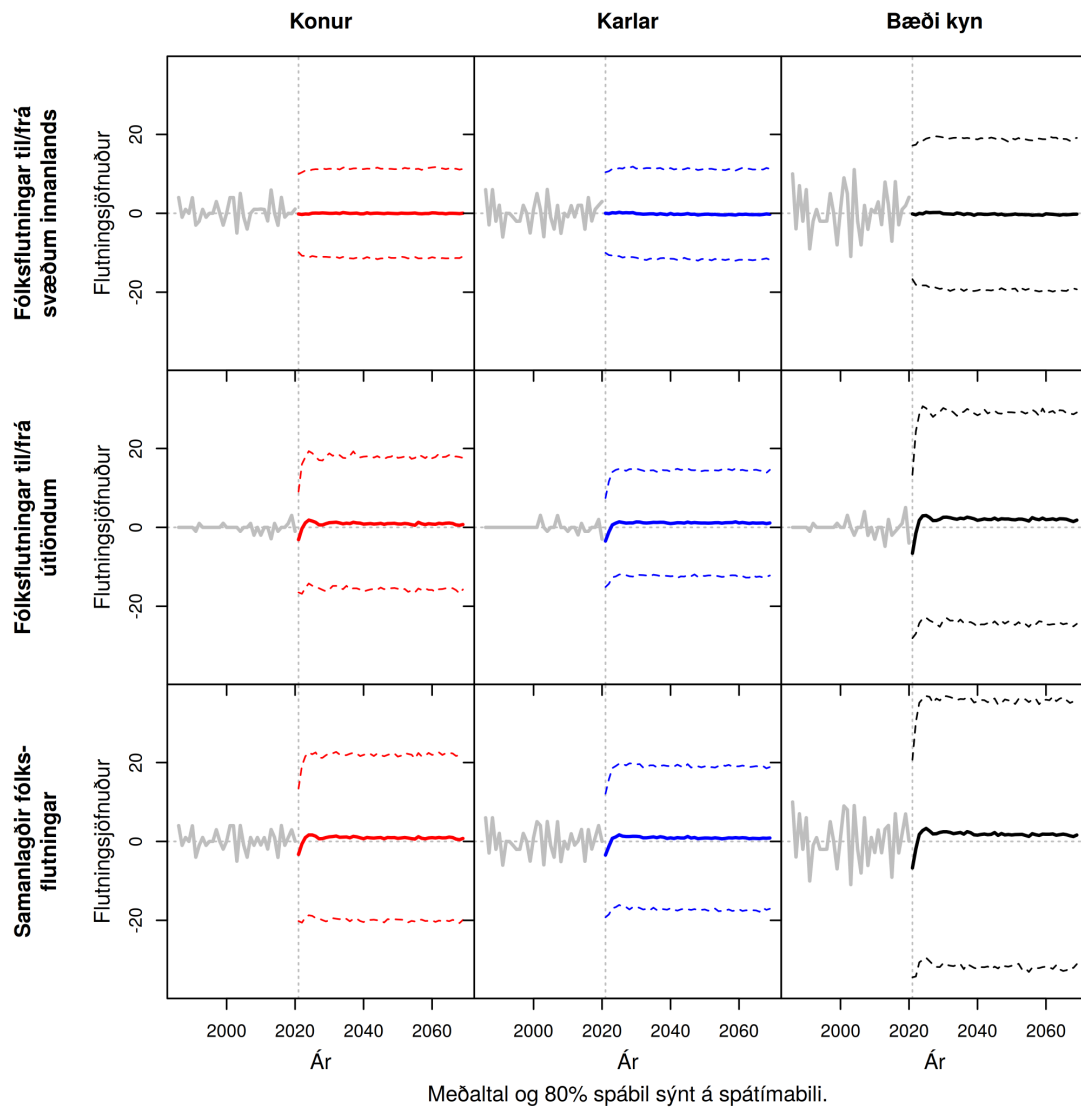
Mynd N.24 Akraneskaupstaður (3000). Heildar búferlaflutningar frá 1991 til 2069. Meðaltal og 80% spábil yfir spátímabil byggja á 10.000 slembiúrtökum.



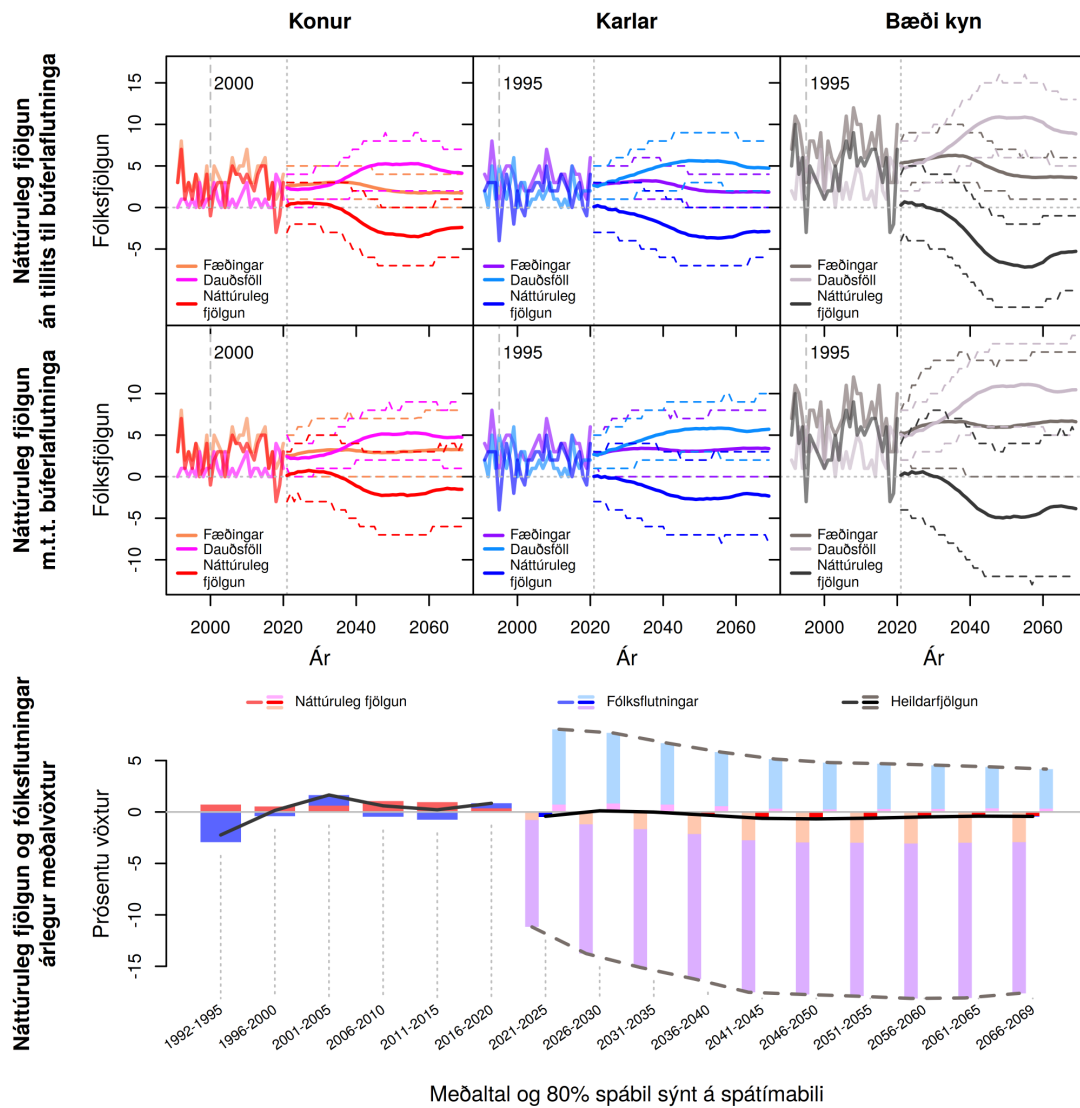
Meðaltal og 80% spábil sýnt á spátímabili

Mynd N.25 Skorradalshreppur (3506). Fæðingar, dauðsföll og náttúruleg fjölgun frá 1991 til 2069 og árlægur meðalvöxtur fólksfjölda frá 1992 til 2069. Meðaltal og 80% spábil yfir spátímabil byggja á 10.000 slembiúrtökum.



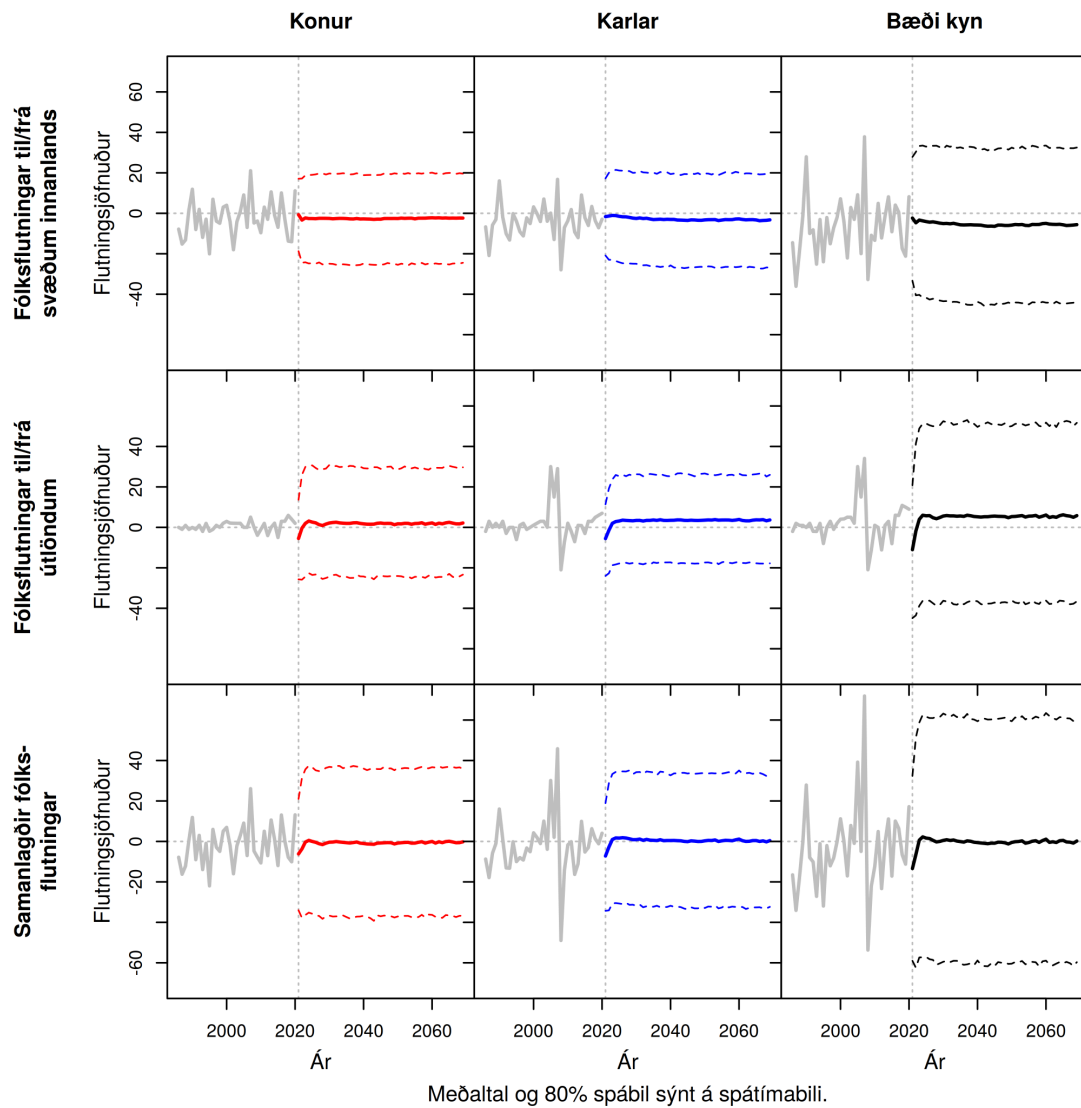


Mynd N.26 Skorradalshreppur (3506). Heildar búferlaflutningar frá 1991 til 2069. Meðaltal og 80% spábil yfir spátímabil byggja á 10.000 slembiúrtökum.

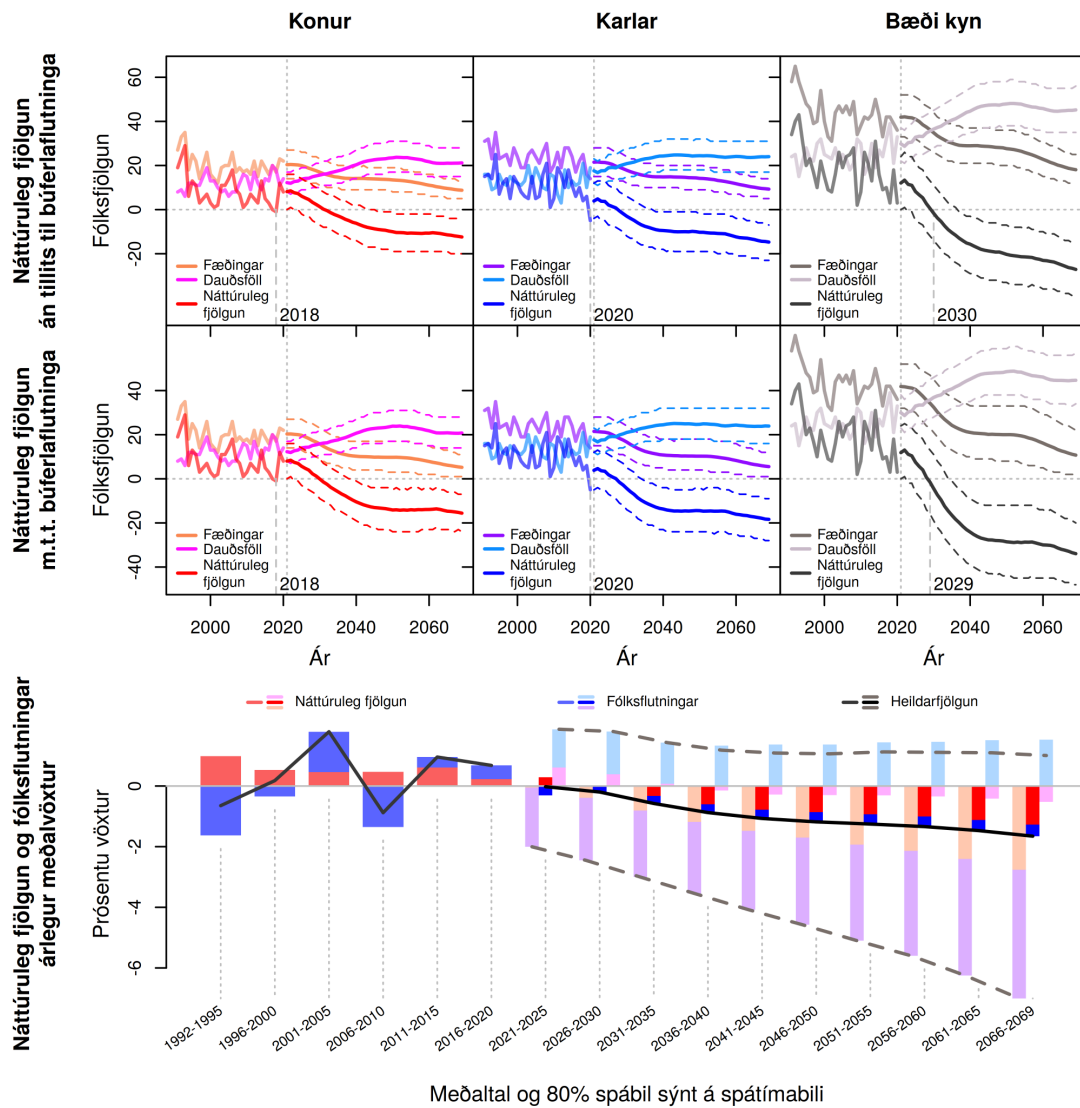


Meðaltal og 80% spábil sýnt á spátímabili

Mynd N.27 Hvalfjardarsveit (3511). Fæðingar, dauðsföll og náttúruleg fjölgun frá 1991 til 2069 og árlægur meðalvöxtur fólksfjölda frá 1992 til 2069. Meðaltal og 80% spábil yfir spátímabil byggja á 10.000 slembiúrtökum.

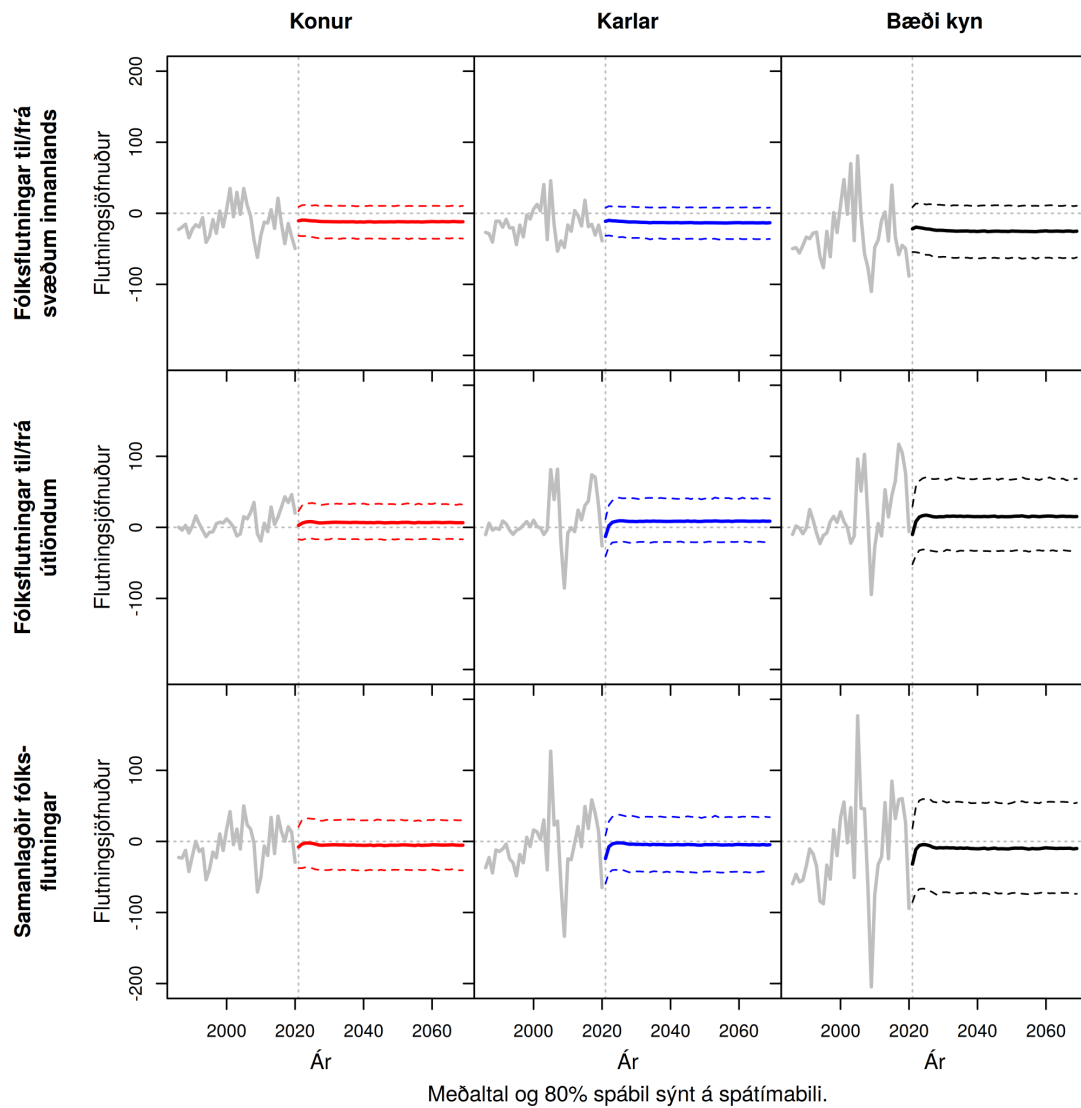


Mynd N.28 Hvalfjarðarsveit (3511). Heildar búferlaflutningar frá 1991 til 2069. Meðaltal og 80% spábil yfir spátímabil byggja á 10.000 slembiúrtökum.

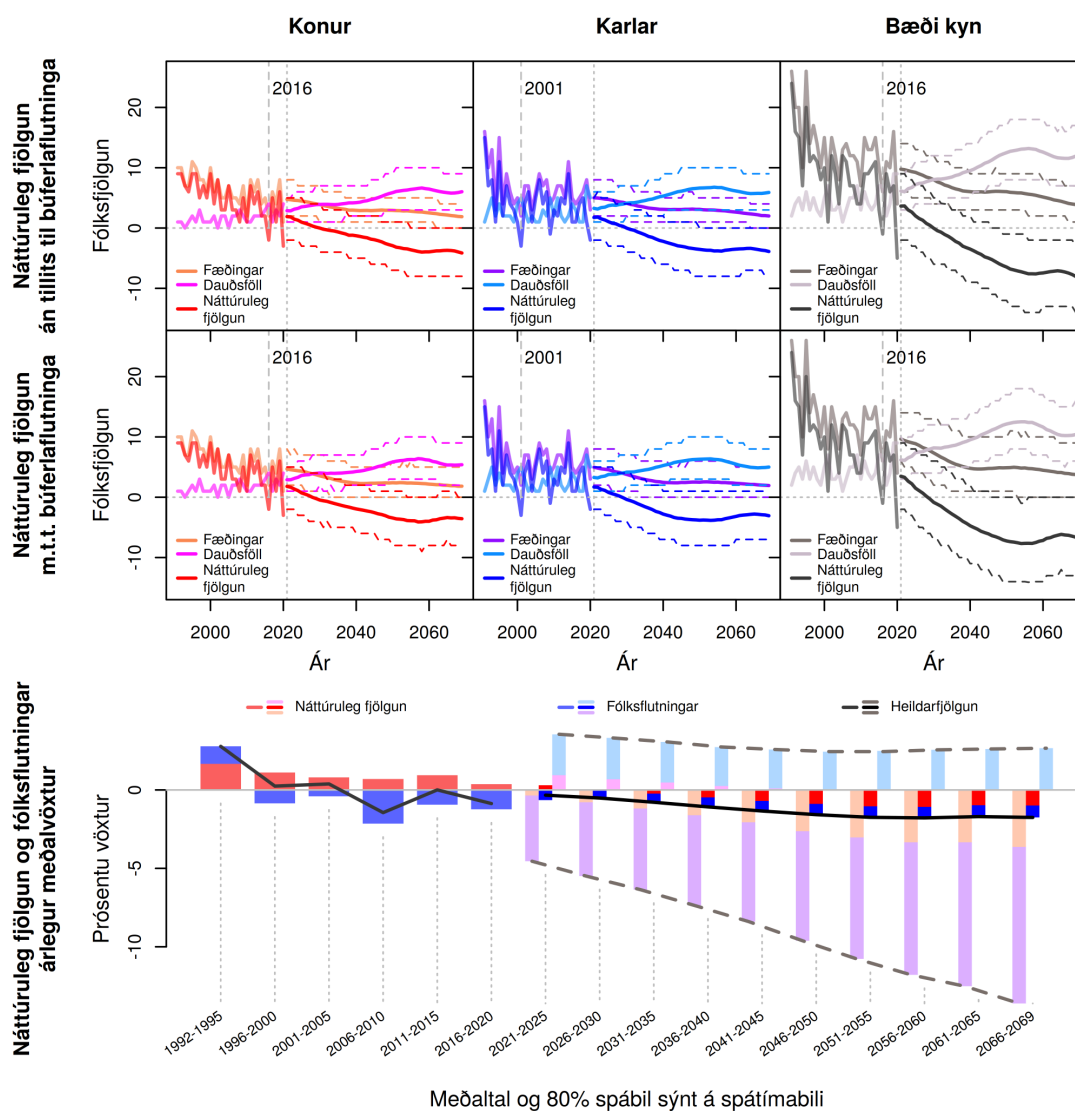


Meðaltal og 80% spábil sýnt á spátímabili

Mynd N.29 Borgarbyggð (3609). Fæðingar, dauðsföll og náttúruleg fjölgun frá 1991 til 2069 og árlegur meðalvöxtur fólksfjölda frá 1992 til 2069. Meðaltal og 80% spábil yfir spátímabil byggja á 10.000 slembiúrtökum.

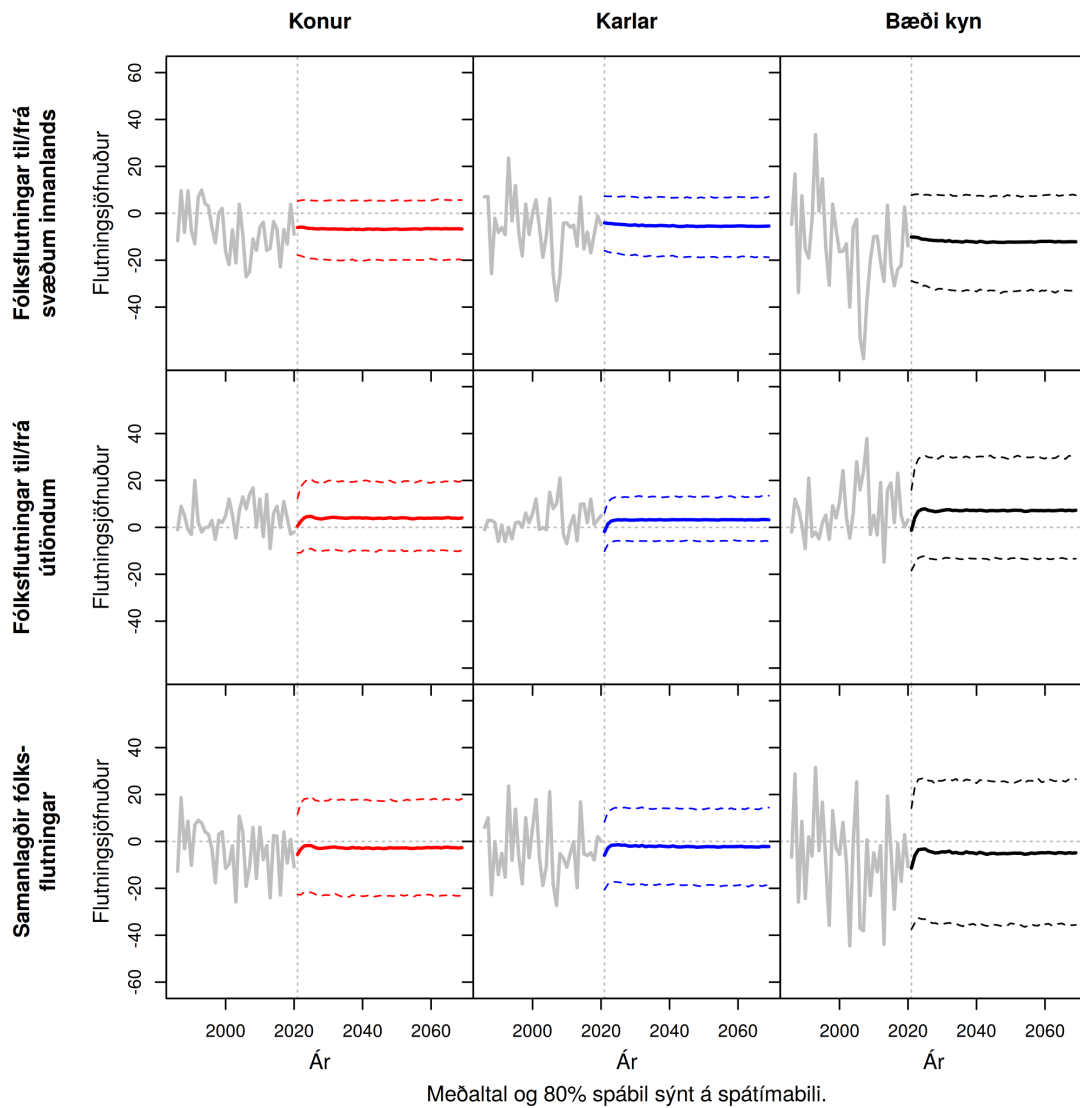


**Mynd N.30 Borgarbyggð (3609).** Heildar búferlaflutningar frá 1991 til 2069. Meðaltal og 80% spábil yfir spátímabil byggja á 10.000 slembiúrtökum.

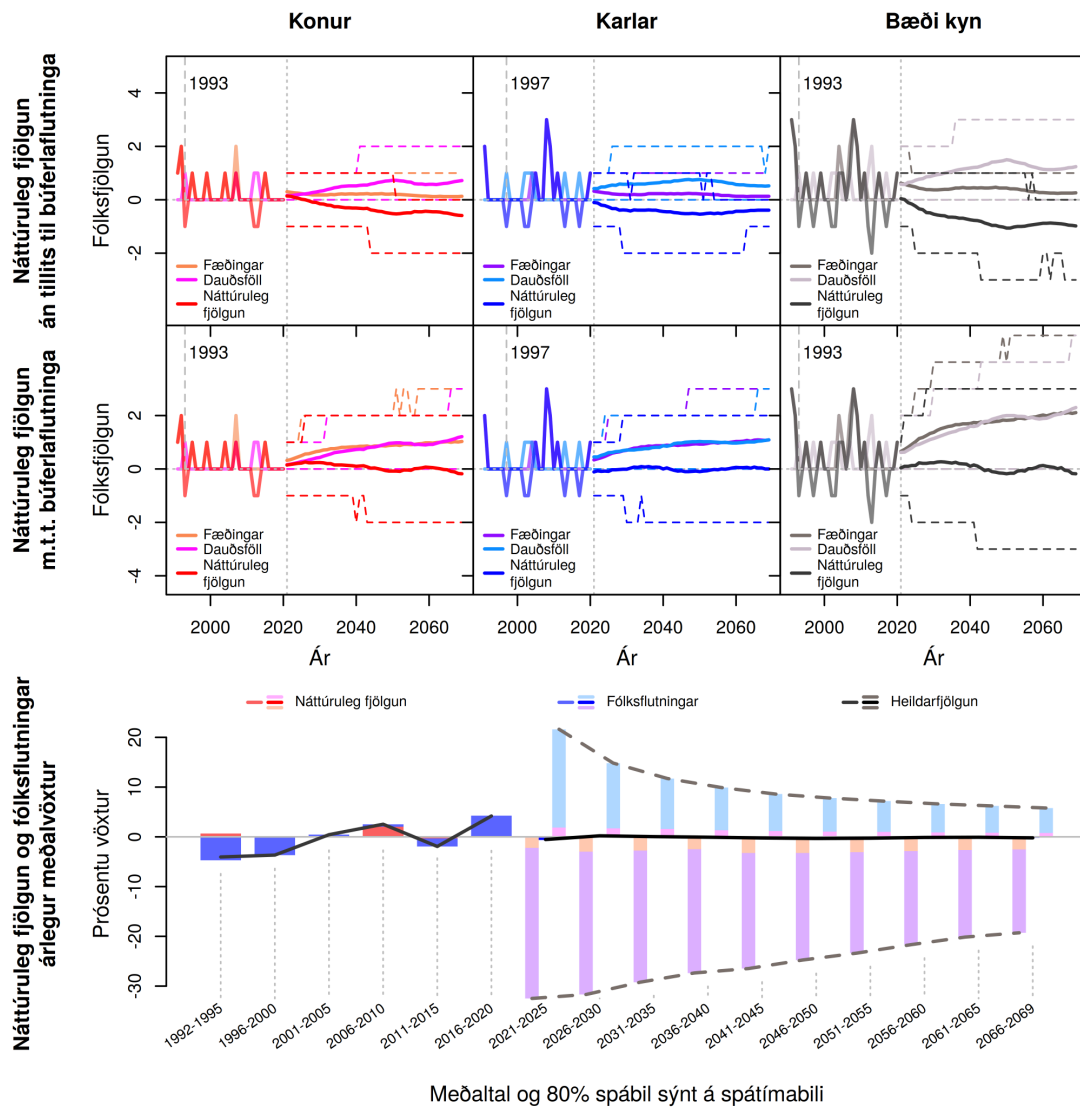


Meðaltal og 80% spábil sýnt á spátímabili

Mynd N.31 Grundarfjarðarbær (3709). Fæðingar, dauðsföll og náttúruleg fjölgun frá 1991 til 2069 og árlegur meðalvöxtur fólksfjölda frá 1992 til 2069. Meðaltal og 80% spábil yfir spátímabil byggja á 10.000 slembiúrtökum.



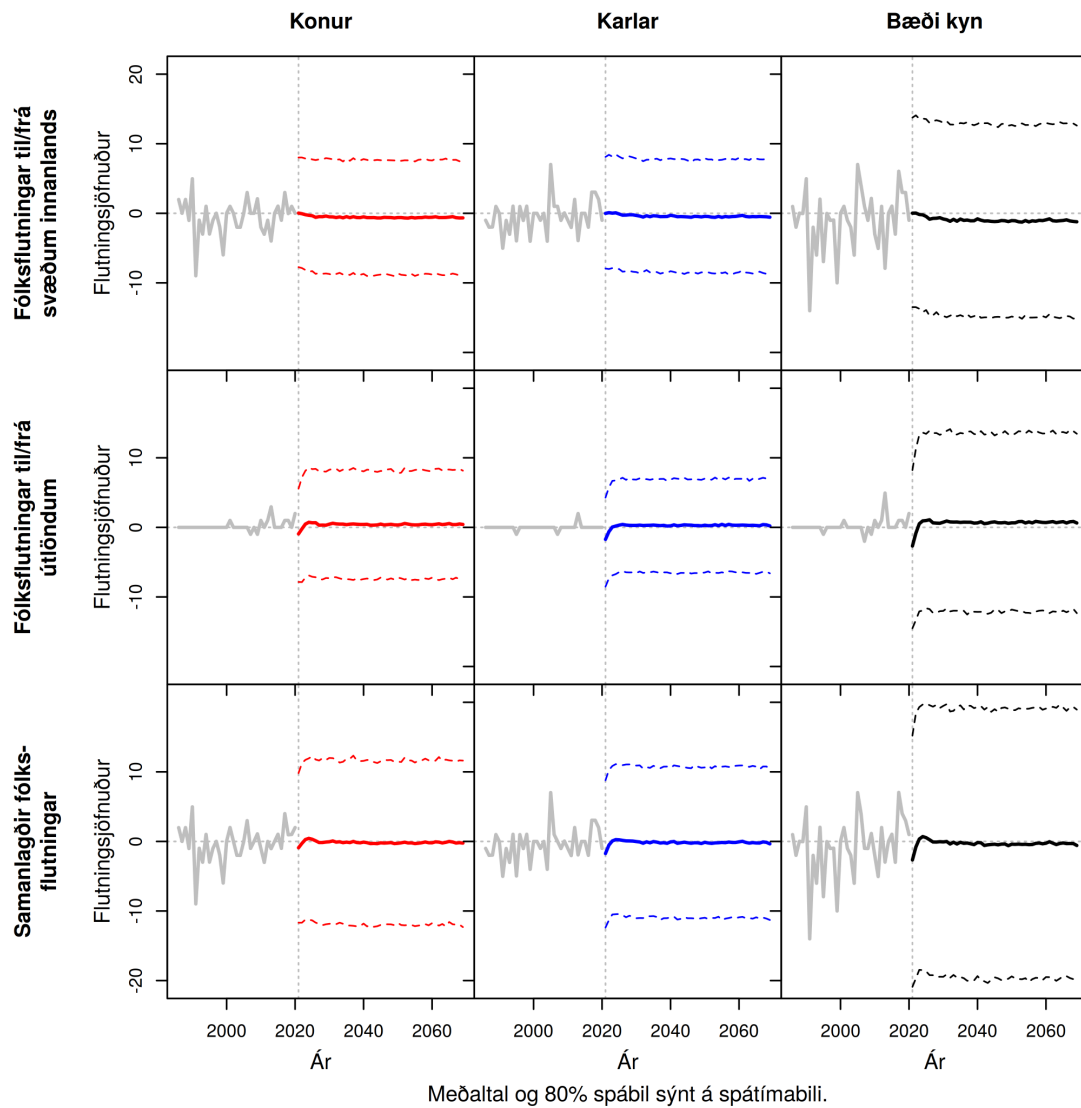
Mynd N.32 Grundarfjarðarbær (3709). Heildar búferlaflutningar frá 1991 til 2069. Meðaltal og 80% spábil yfir spátímabil byggja á 10.000 slembiúrtökum.



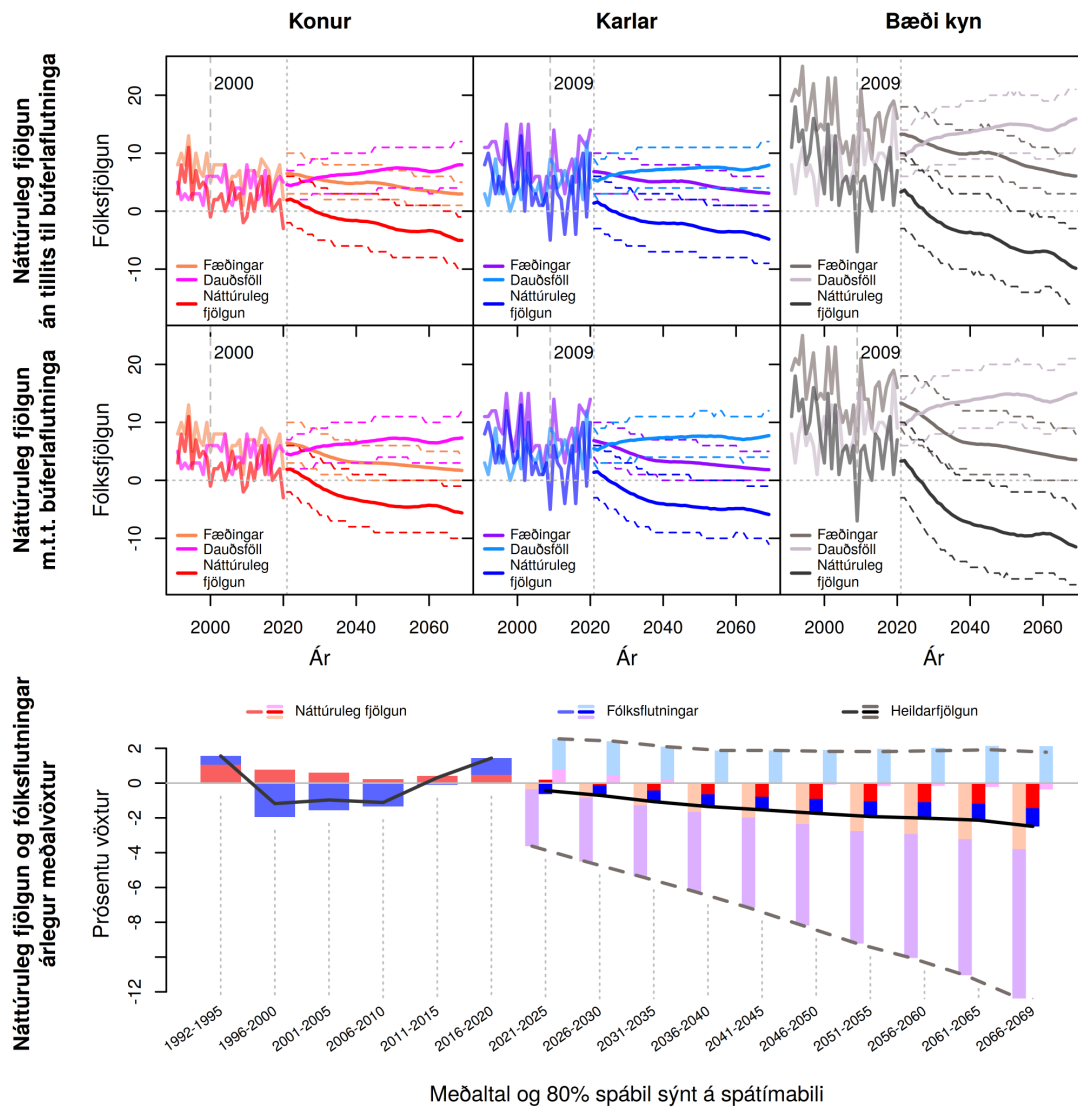
Meðaltal og 80% spábil sýnt á spátímabili

**Mynd N.33 Helgafellssveit (3710).** Fæðingar, dauðsföll og náttúruleg fjöldun frá 1991 til 2069 og árlegur meðalvöxtur fólksfjölda frá 1992 til 2069. Meðaltal og 80% spábil yfir spátímabil byggja á 10.000 slembiúrtökum.

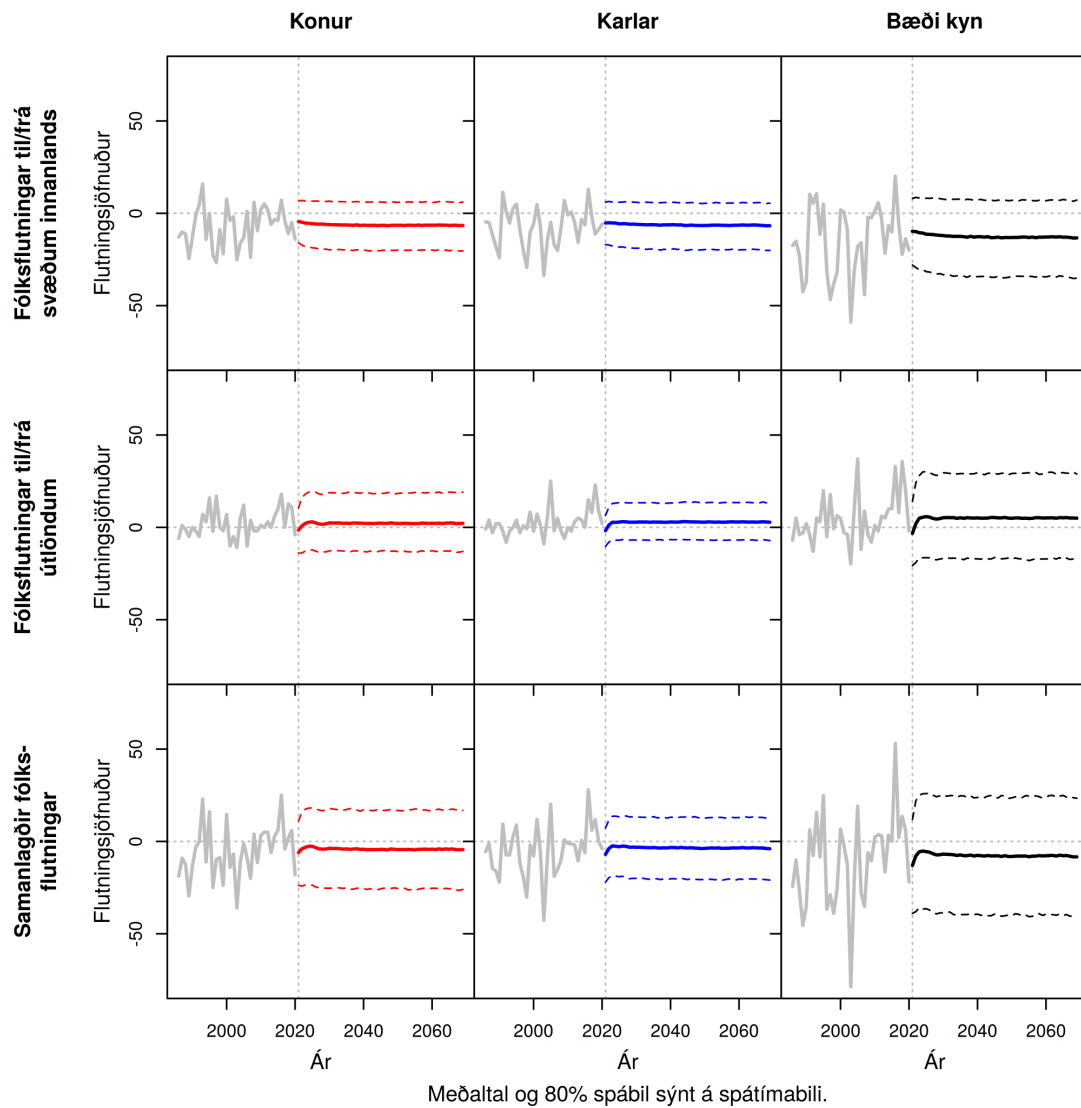




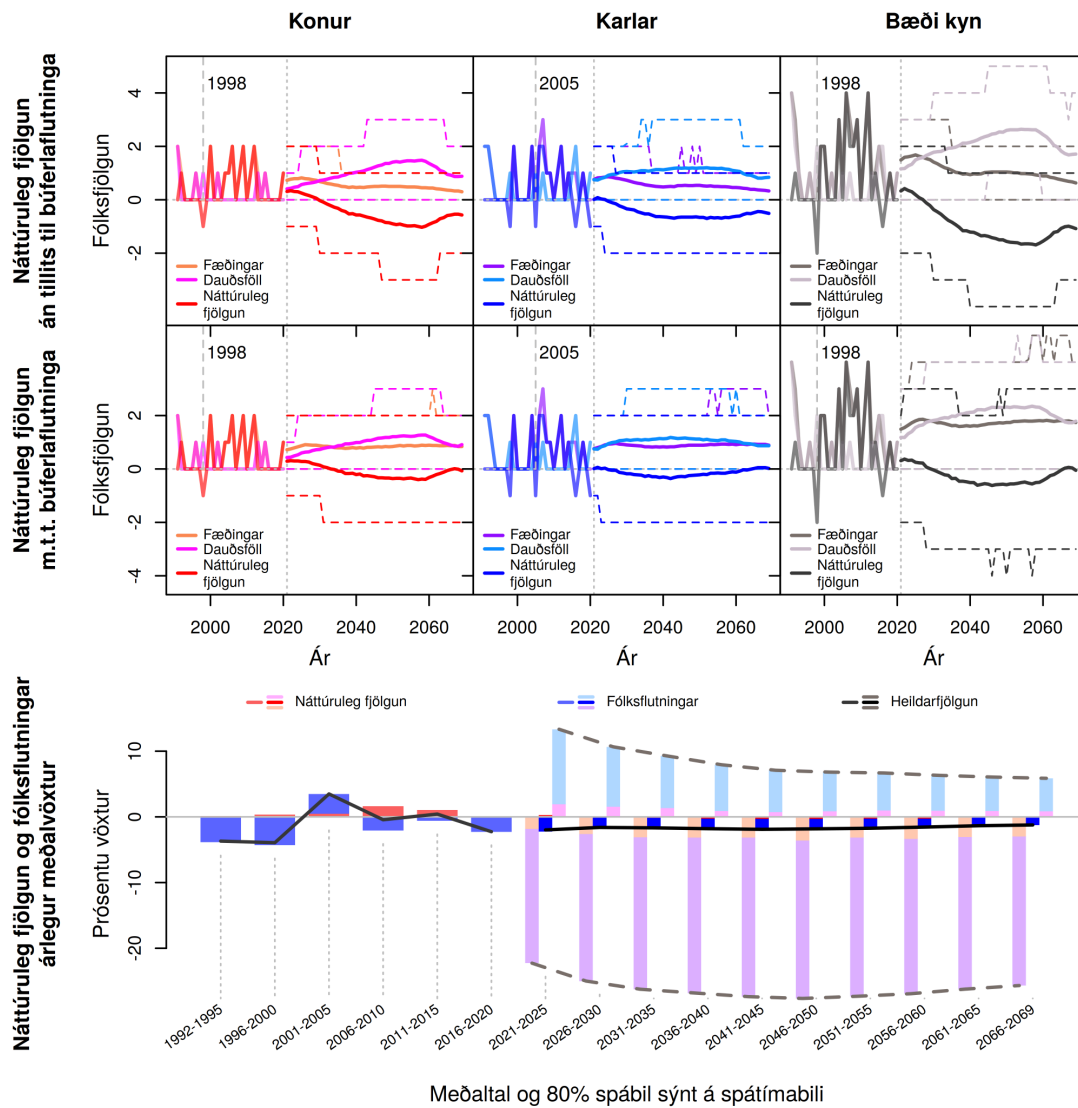
Mynd N.34 Helgafellssveit (3710). Heildar búerlaflutningar frá 1991 til 2069. Meðaltal og 80% spábil yfir spátímabil byggja á 10.000 slembiúrtökum.



Mynd N.35 Stykkishólmsbær (3711). Fæðingar, dauðsföll og náttúruleg fjölgun frá 1991 til 2069 og árlægur meðalvöxtur fólksfjölda frá 1992 til 2069. Meðaltal og 80% spábil yfir spátímabil byggja á 10.000 slembiúrtökum.

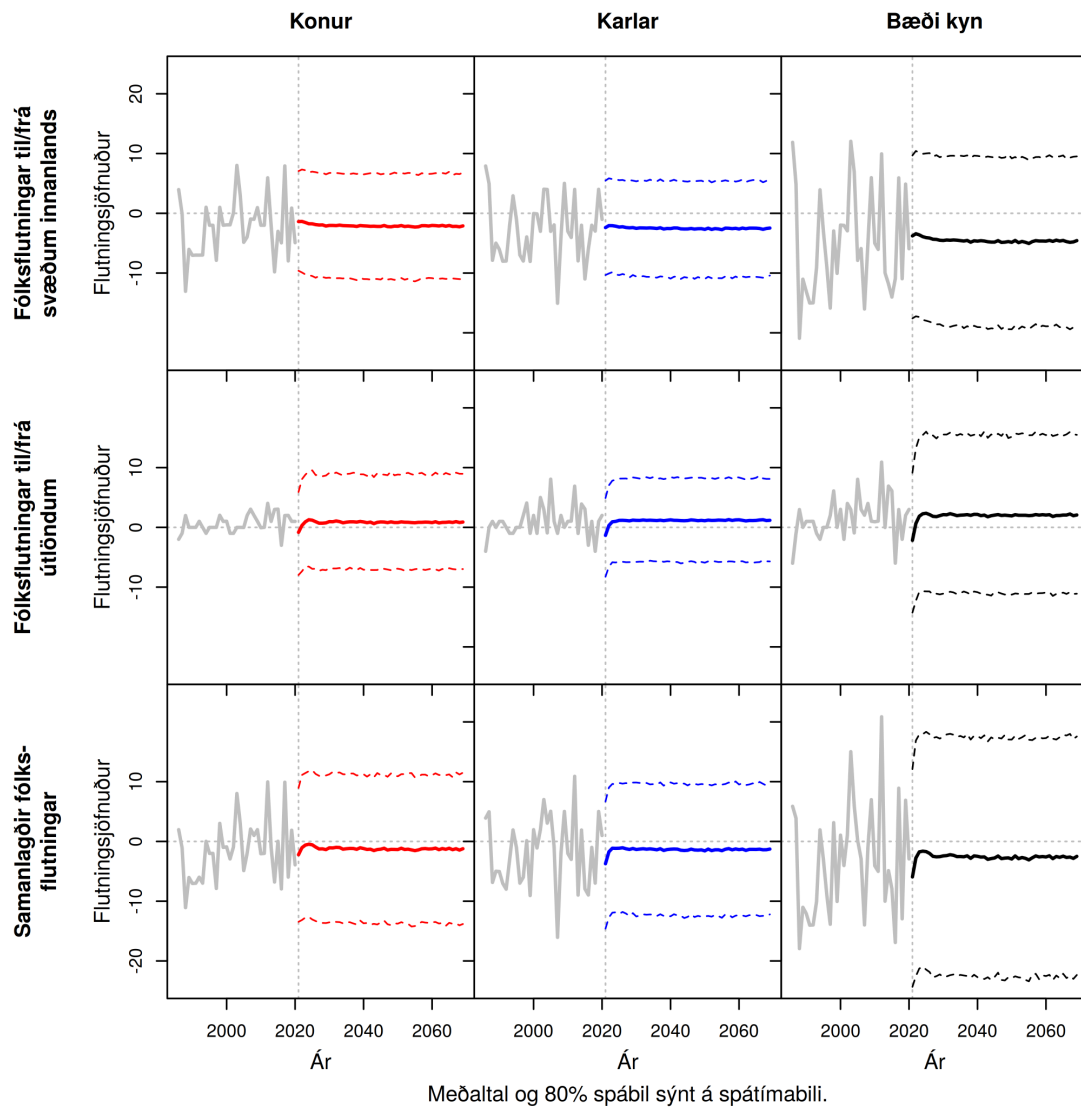


**Mynd N.36 Stykkishólmsbær (3711).** Heildar búerlflutningar frá 1991 til 2069. Meðaltal og 80% spábil yfir spátímabil byggja á 10.000 slembiúrtökum.

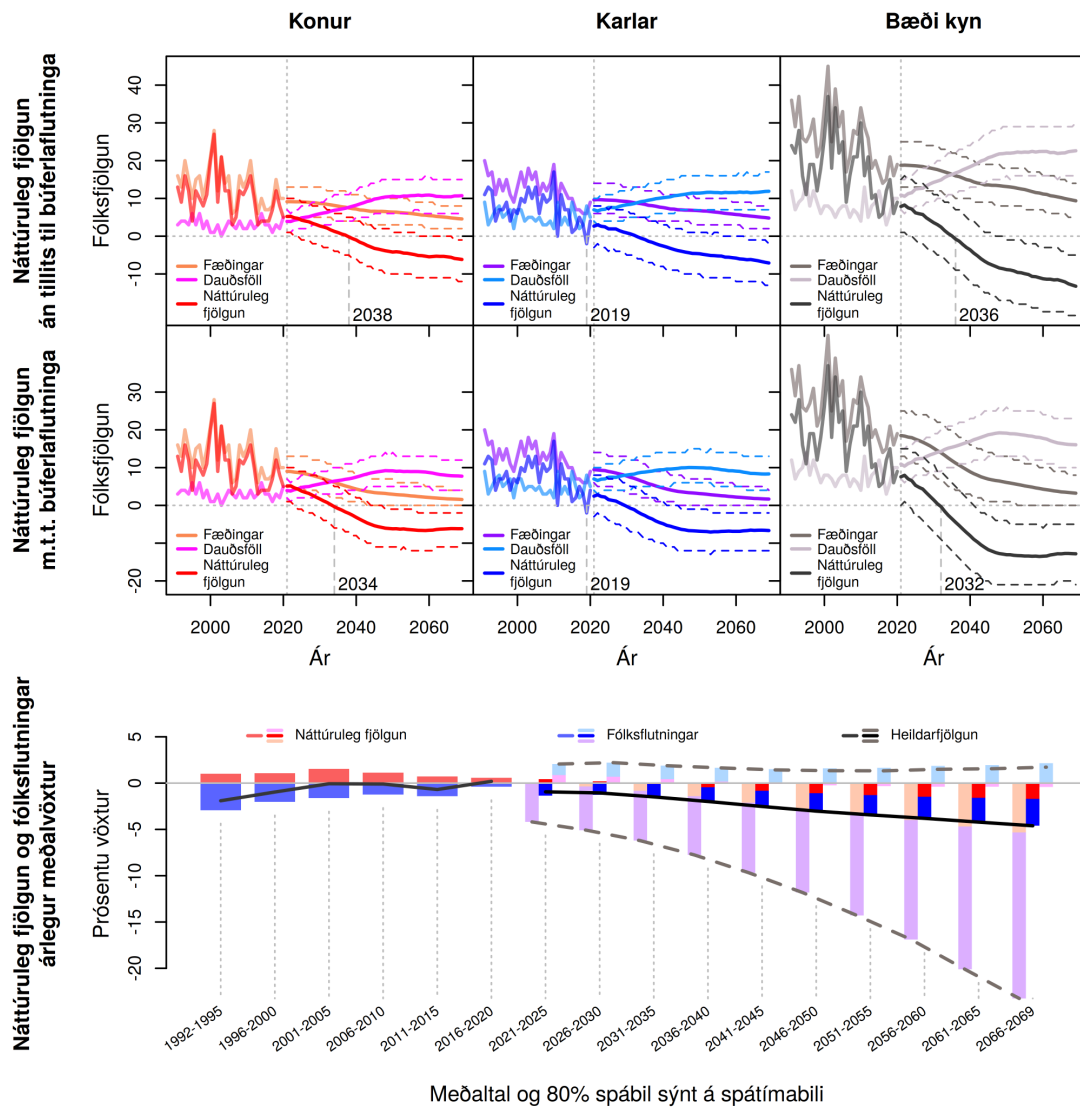


Meðaltal og 80% spábil sýnt á spátímabili

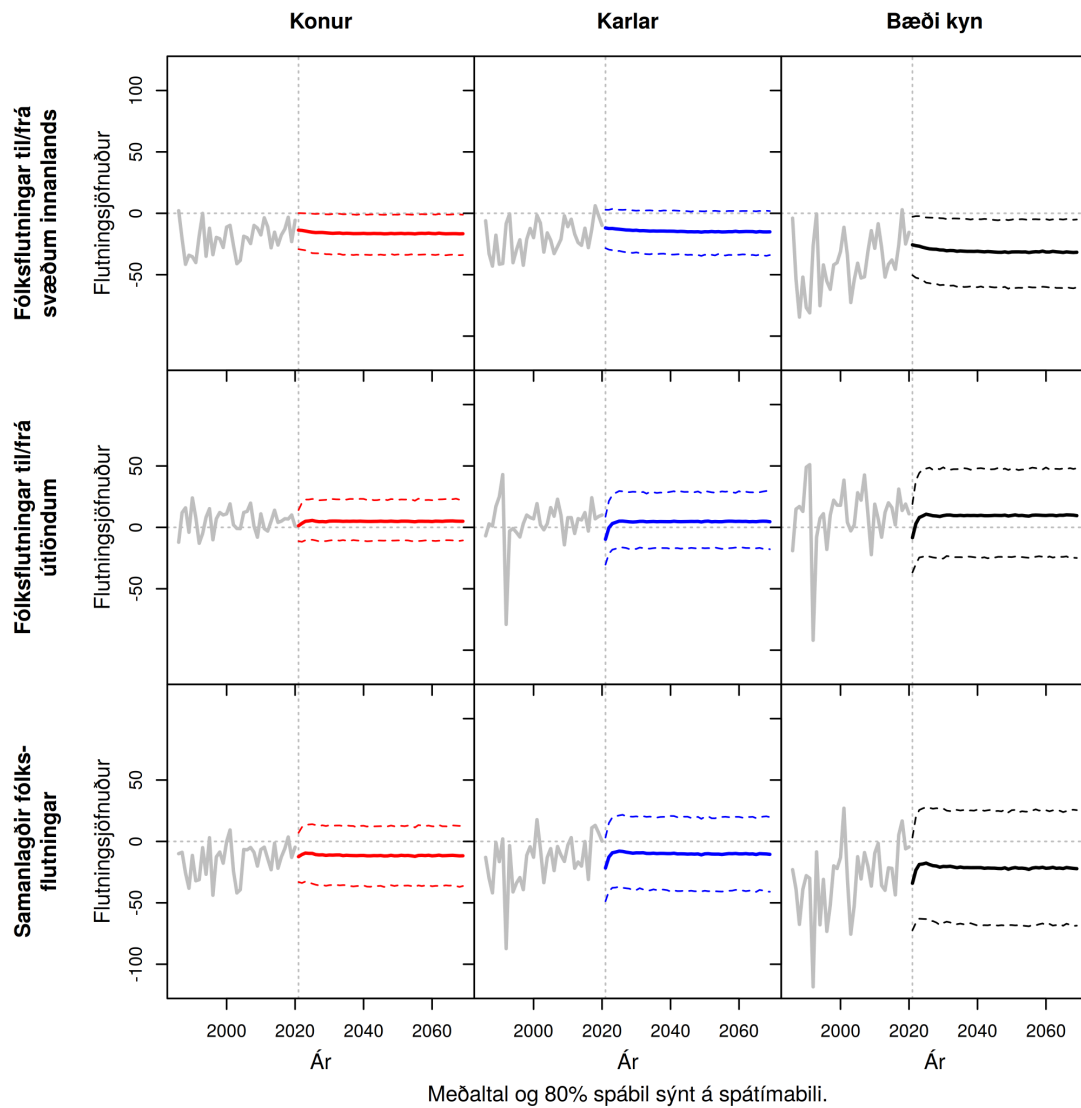
Mynd N.37 Eyja- og Miklaholtshreppur (3713). Fæðingar, dauðsföll og náttúruleg fjölgun frá 1991 til 2069 og árlegur meðalvöxtur fólksfjölda frá 1992 til 2069. Meðaltal og 80% spábil yfir spátímabil byggja á 10.000 slembiúrtökum.



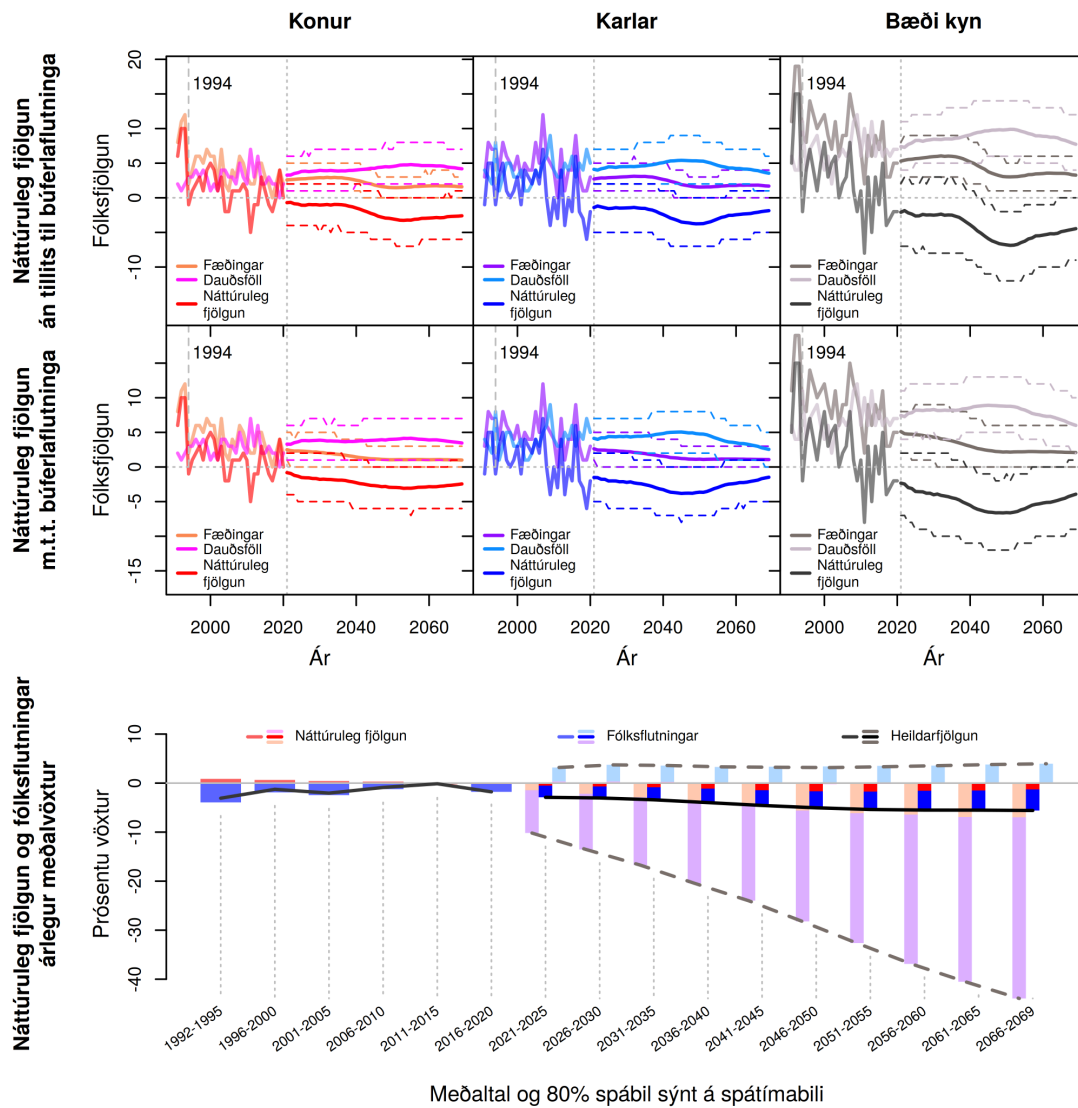
Mynd N.38 Eyja- og Miklaholtshreppur (3713). Heildar búferlaflutningar frá 1991 til 2069. Meðaltal og 80% spábil yfir spátímabil byggja á 10.000 slembiúrtökum.



Mynd N.39 Snæfellsbær (3714). Fæðingar, dauðsföll og náttúruleg fjölgun frá 1991 til 2069 og árlegur meðalvöxtur fólksfjölda frá 1992 til 2069. Meðaltal og 80% spábil yfir spátímabil byggja á 10.000 slembiúrtökum.



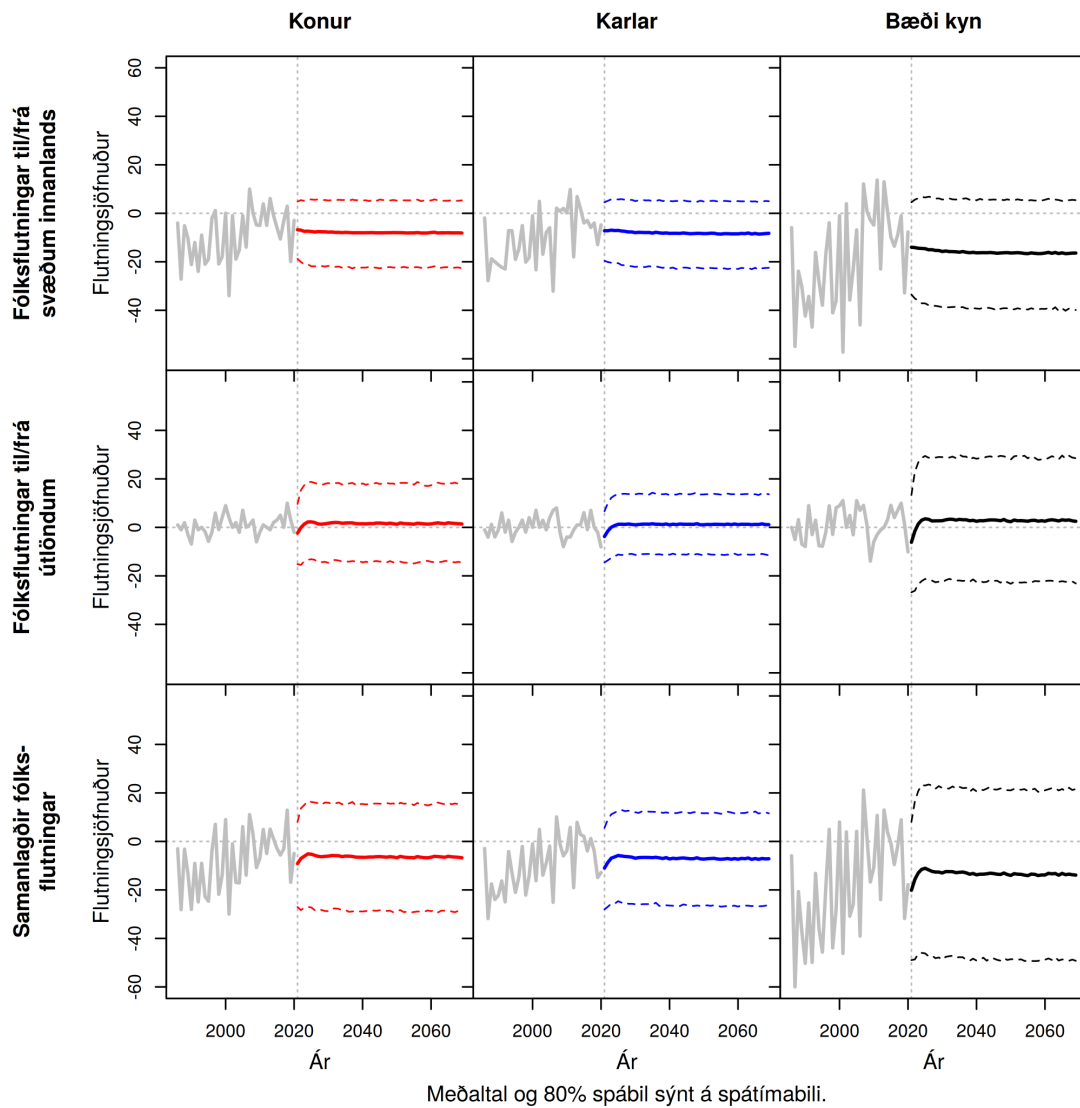
Mynd N.40 Snæfellsbær (3714). Heildar búferlaflutningar frá 1991 til 2069. Meðaltal og 80% spábil yfir spátímabil byggja á 10.000 slembiúrtökum.



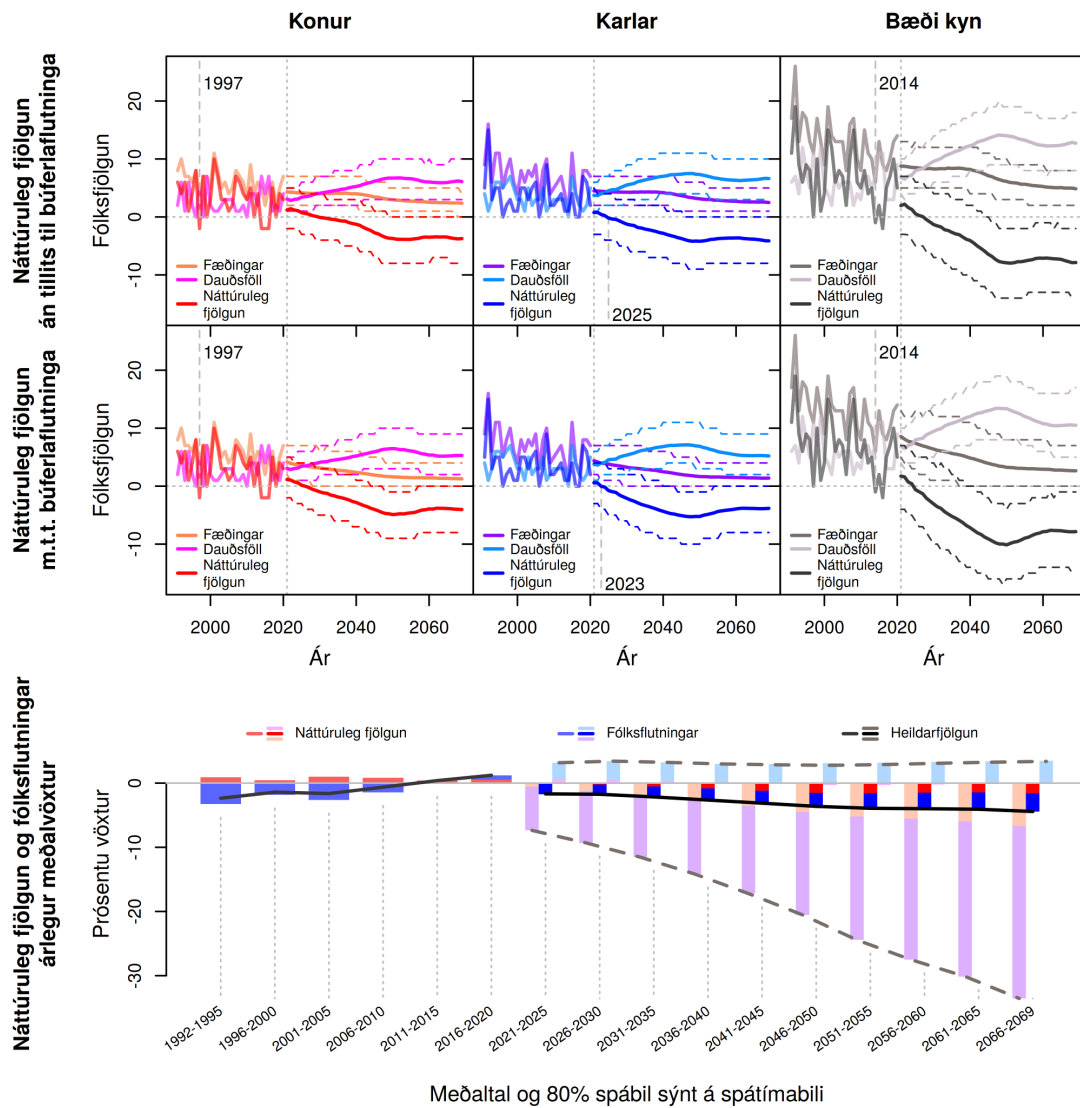
Meðaltal og 80% spábil sýnt á spátímabili

Mynd N.41 Dalabyggð (3811). Fæðingar, dauðsföll og náttúruleg fjöldun frá 1991 til 2069 og árlegur meðalvöxtur fólksfjölda frá 1992 til 2069. Meðaltal og 80% spábil yfir spátímabil byggja á 10.000 slembiúrtökum.

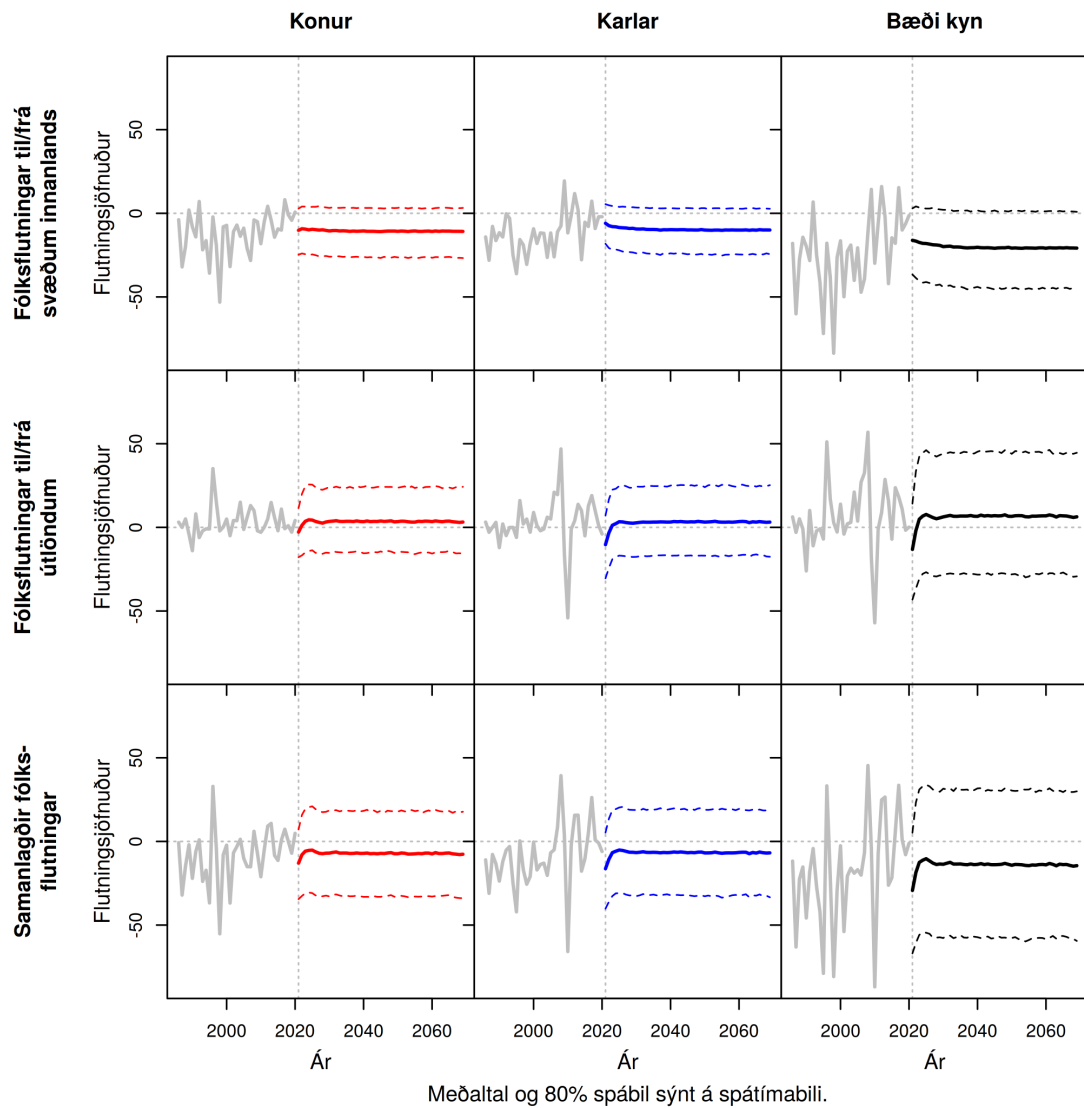




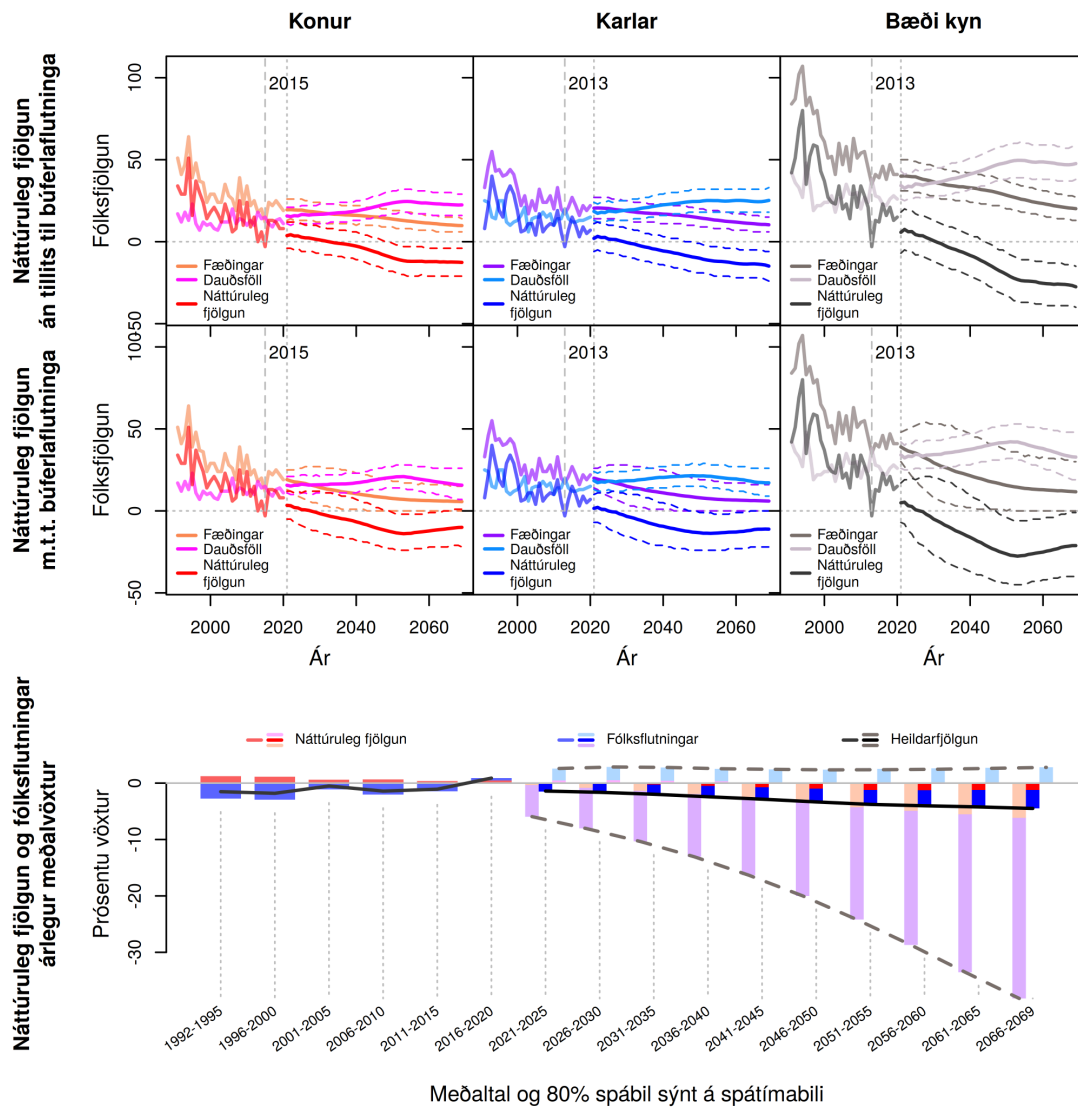
Mynd N.42 Dalabyggð (3811). Heildar búerlaflutningar frá 1991 til 2069. Meðaltal og 80% spábil yfir spátímabil byggja á 10.000 slembiúrtökum.



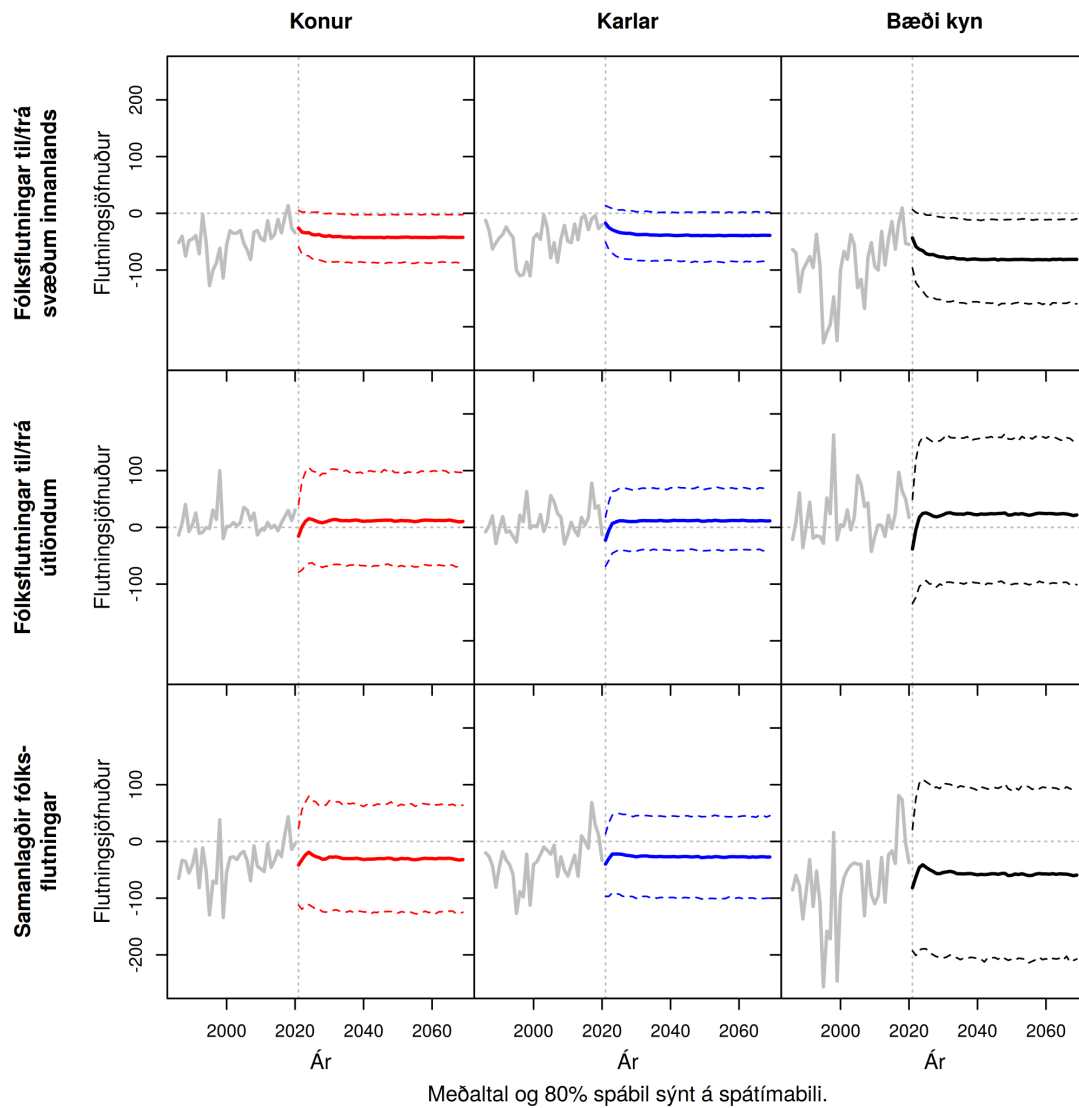
Mynd N.43 Bolungarvíkurkaupstaður (4100). Fæðingar, dauðsföll og náttúruleg fjöldun frá 1991 til 2069 og árlegur meðalvöxtur fólksfjölda frá 1992 til 2069. Meðaltal og 80% spábil yfir spátímabil byggja á 10.000 slembiúrtökum.



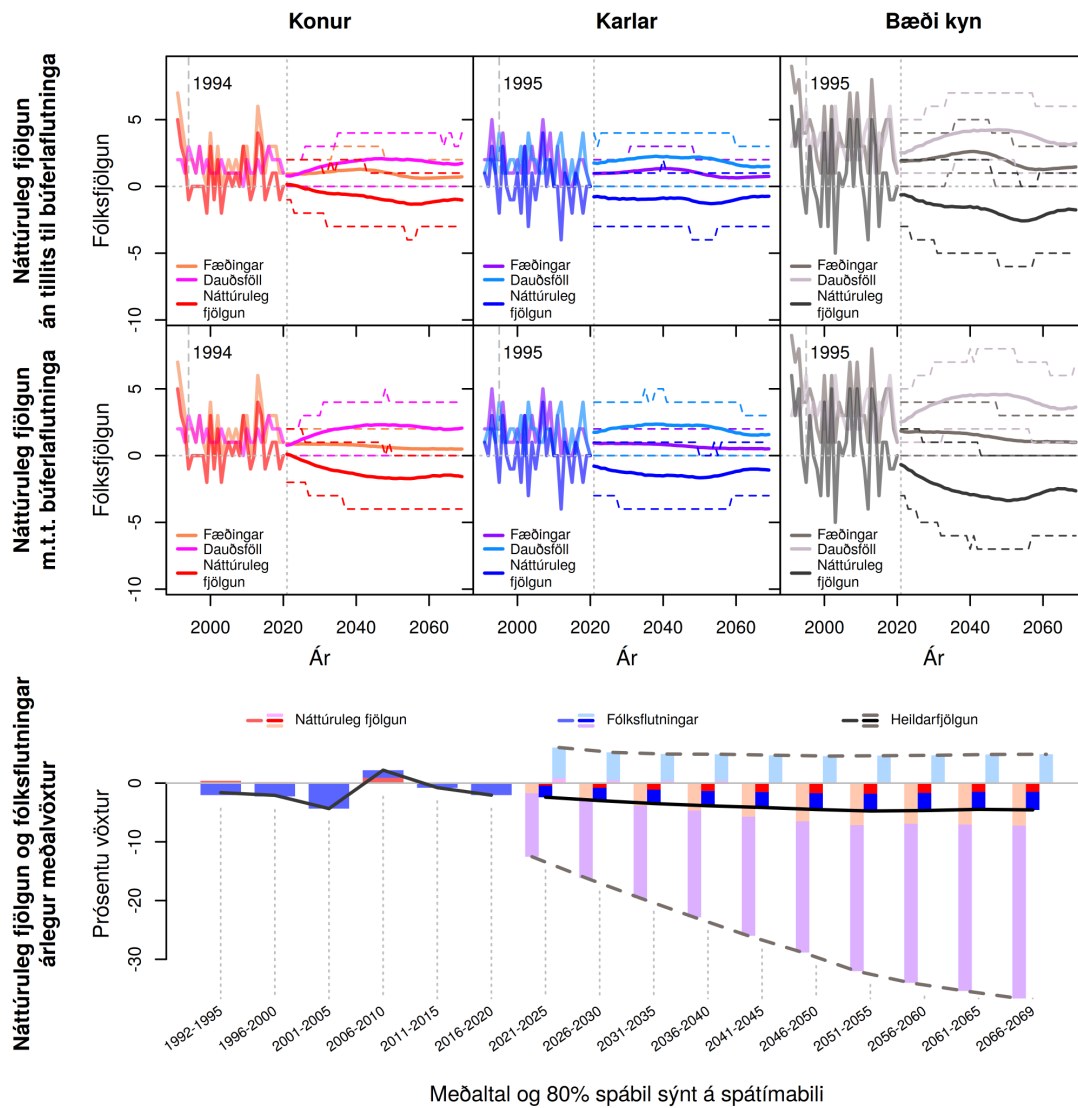
Mynd N.44 Bolungarvíkurkaupstaður (4100). Heildar búferlaflutningar frá 1991 til 2069. Meðaltal og 80% spábil yfir spátímabil byggja á 10.000 slembiúrtökum.



Mynd N.45 Ísafjarðarbær (4200). Fæðingar, dauðsföll og náttúruleg fjöldun frá 1991 til 2069 og árlegur meðalvöxtur fólksfjölda frá 1992 til 2069. Meðaltal og 80% spábil yfir spátímabil byggja á 10.000 slembiúrtökum.

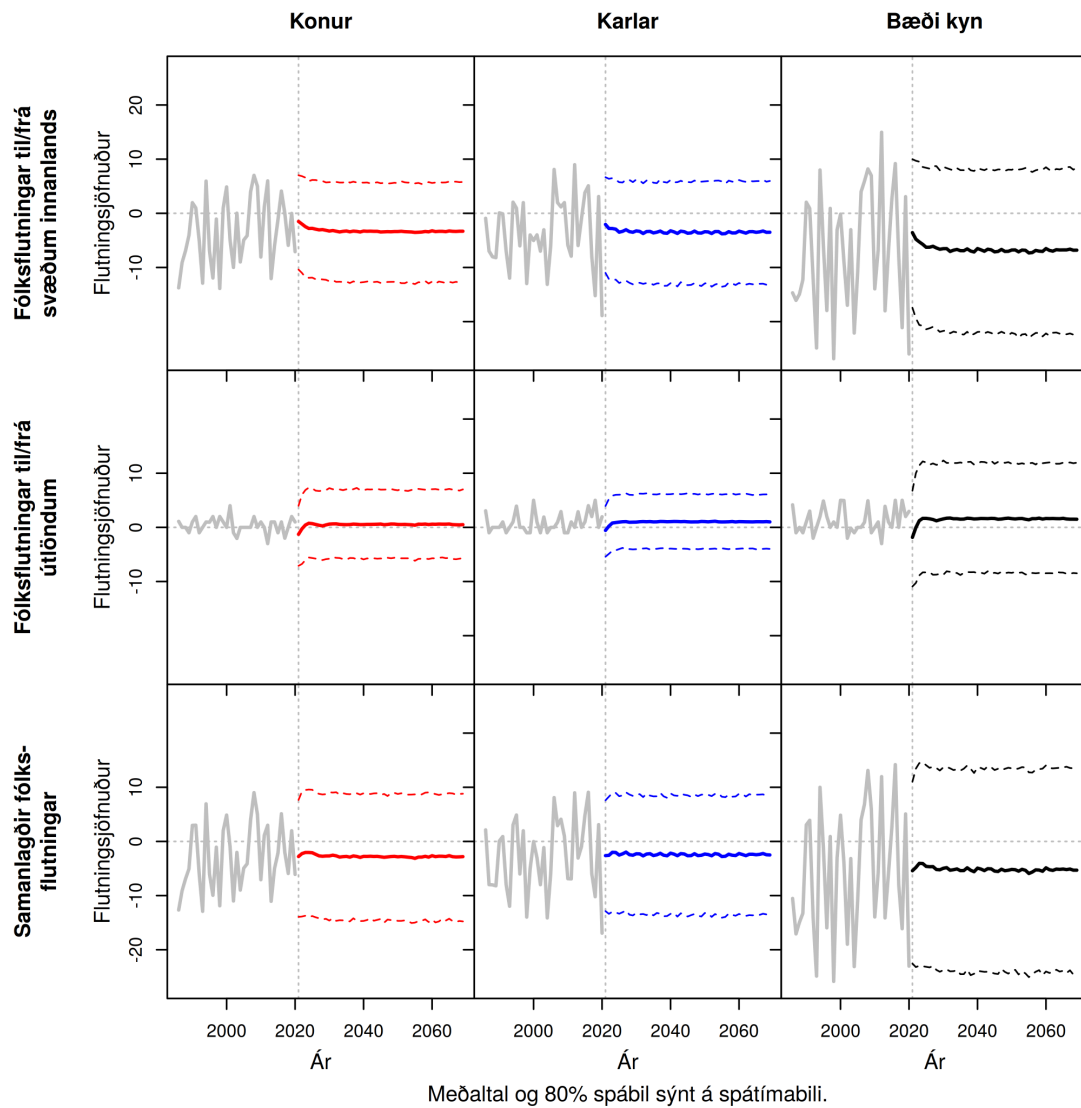


Mynd N.46 Ísafjarðarbær (4200). Heildar búferlaflutningar frá 1991 til 2069. Meðaltal og 80% spábil yfir spátímabil byggja á 10.000 slembiúrtökum.

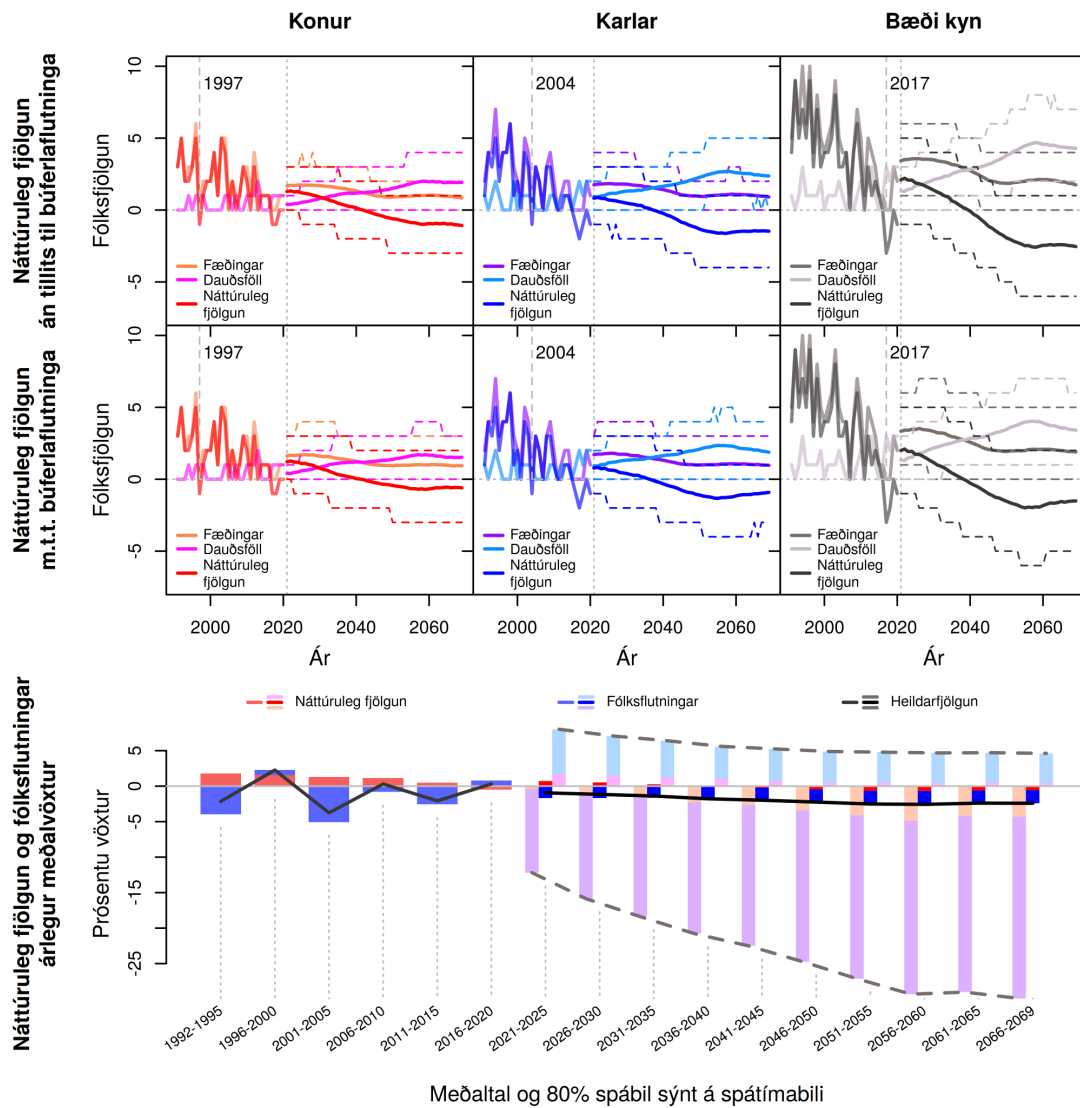


Meðaltal og 80% spábil sýnt á spátímabili

Mynd N.47 Reykholahreppur (4502). Fæðingar, dauðsföll og náttúruleg fjölgun frá 1991 til 2069 og árlægur meðalvöxtur fólksfjölda frá 1992 til 2069. Meðaltal og 80% spábil yfir spátímabil byggja á 10.000 slembiúrtökum.



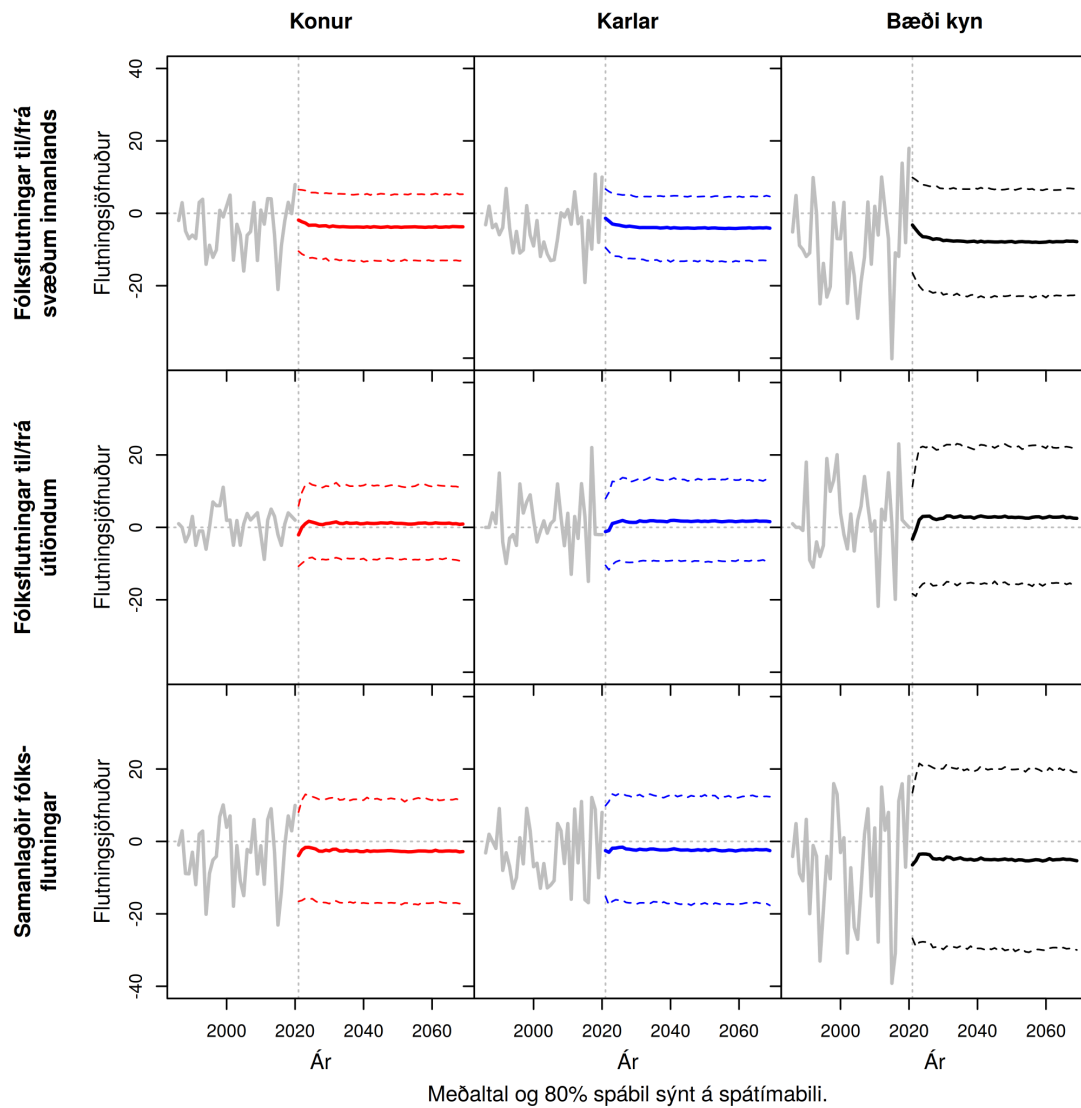
Mynd N.48 Reykhólahreppur (4502). Heildar búferlaflutningar frá 1991 til 2069. Meðaltal og 80% spábil yfir spátímabil byggja á 10.000 slembiúrtökum.



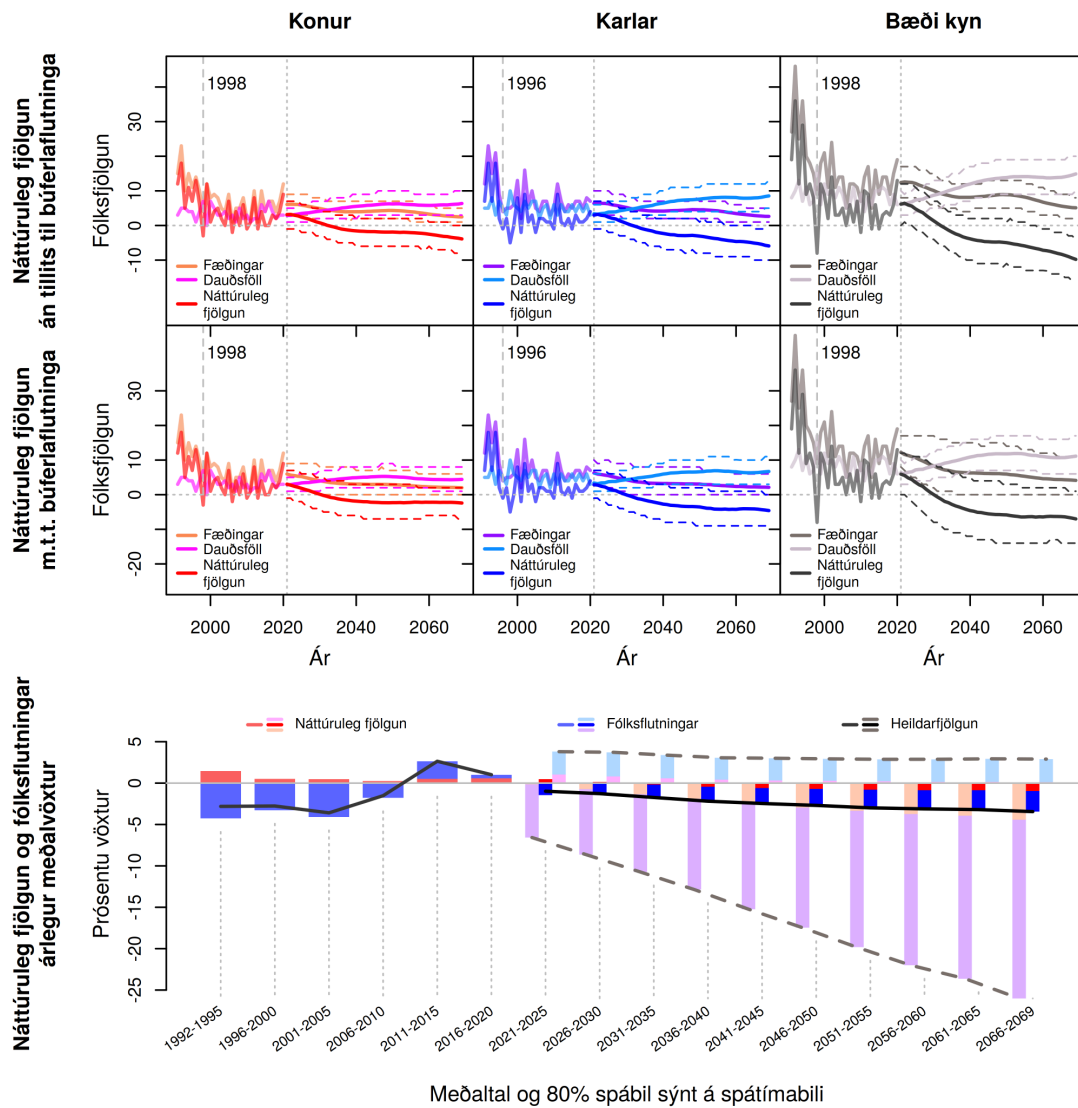
Meðaltal og 80% spábil sýnt á spátímabili

Mynd N.49 Tálknafjarðarhreppur (4604). Fæðingar, dauðsföll og náttúruleg fjölgun frá 1991 til 2069 og árlegur meðalvöxtur fólksfjölda frá 1992 til 2069. Meðaltal og 80% spábil yfir spátímabil byggja á 10.000 slembiúrtökum.

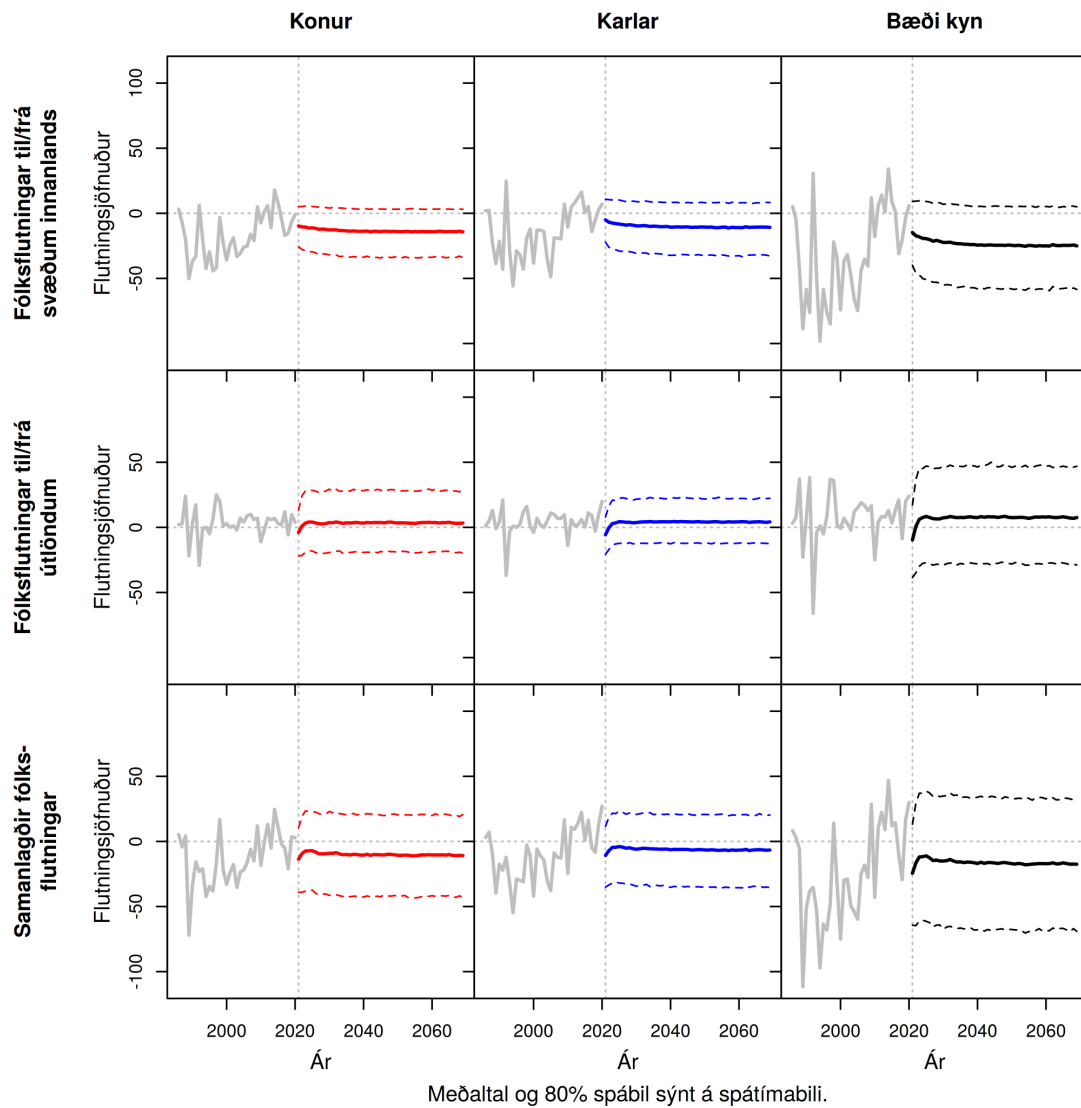




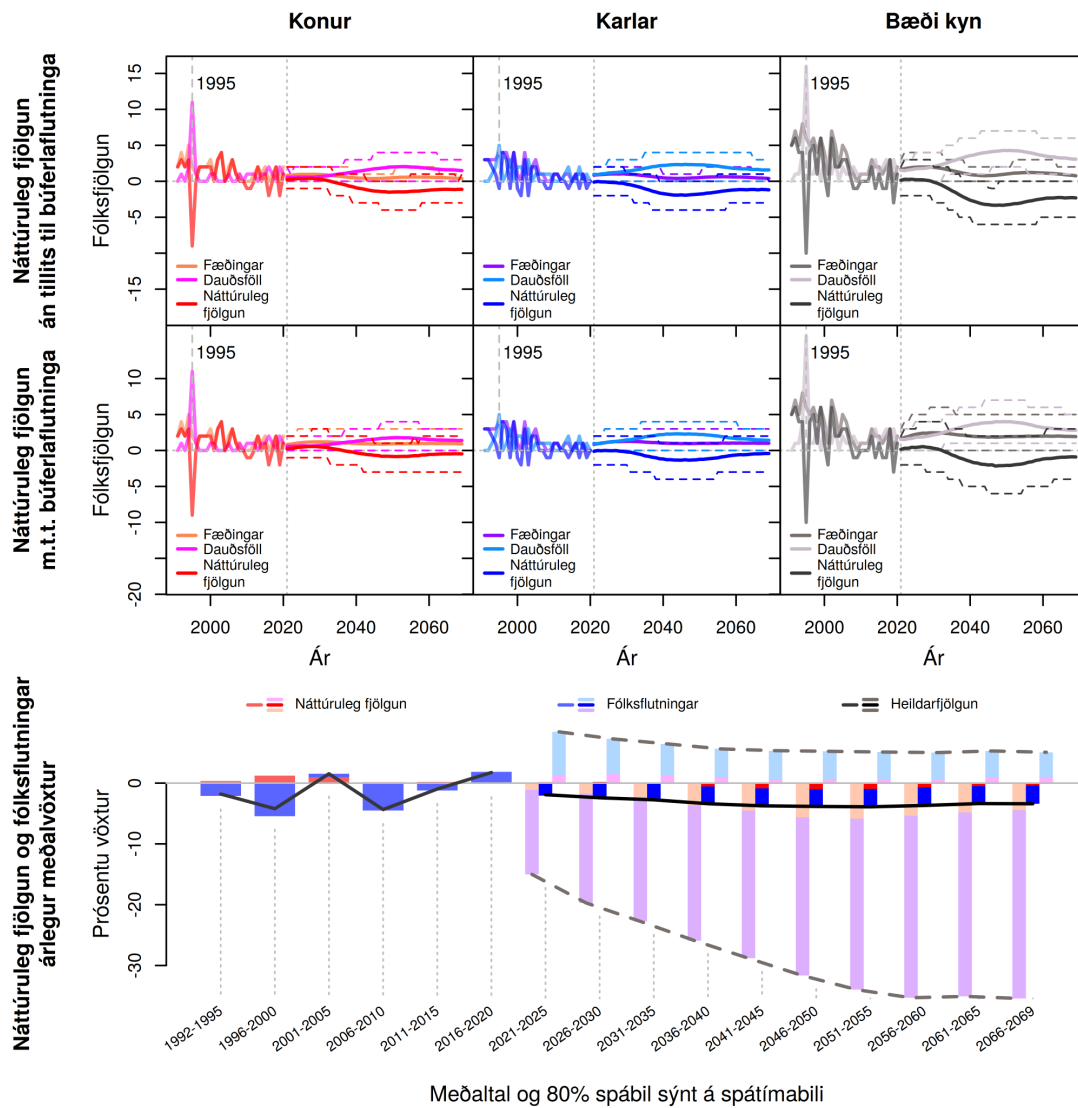
Mynd N.50 Tálknafjarðarhreppur (4604). Heildar búerlaflutningar frá 1991 til 2069. Meðaltal og 80% spábil yfir spátímabil byggja á 10.000 slembiúrtökum.



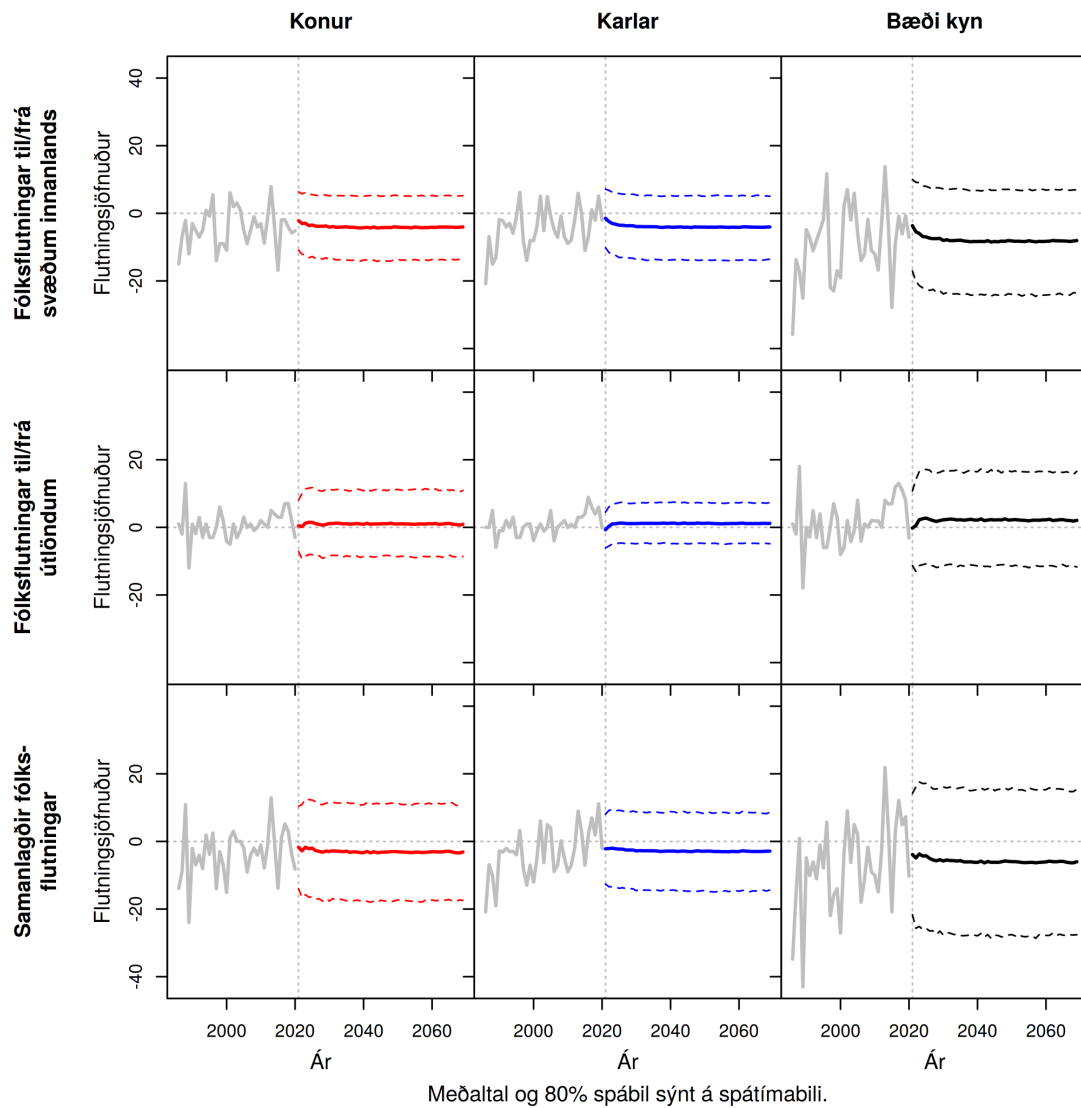
Mynd N.51 Vesturbyggð (4607). Fæðingar, dauðsföll og náttúruleg fjöldun frá 1991 til 2069 og árlegur meðalvöxtur fólksfjölda frá 1992 til 2069. Meðaltal og 80% spábil yfir spátímabil byggja á 10.000 slembiúrtökum.



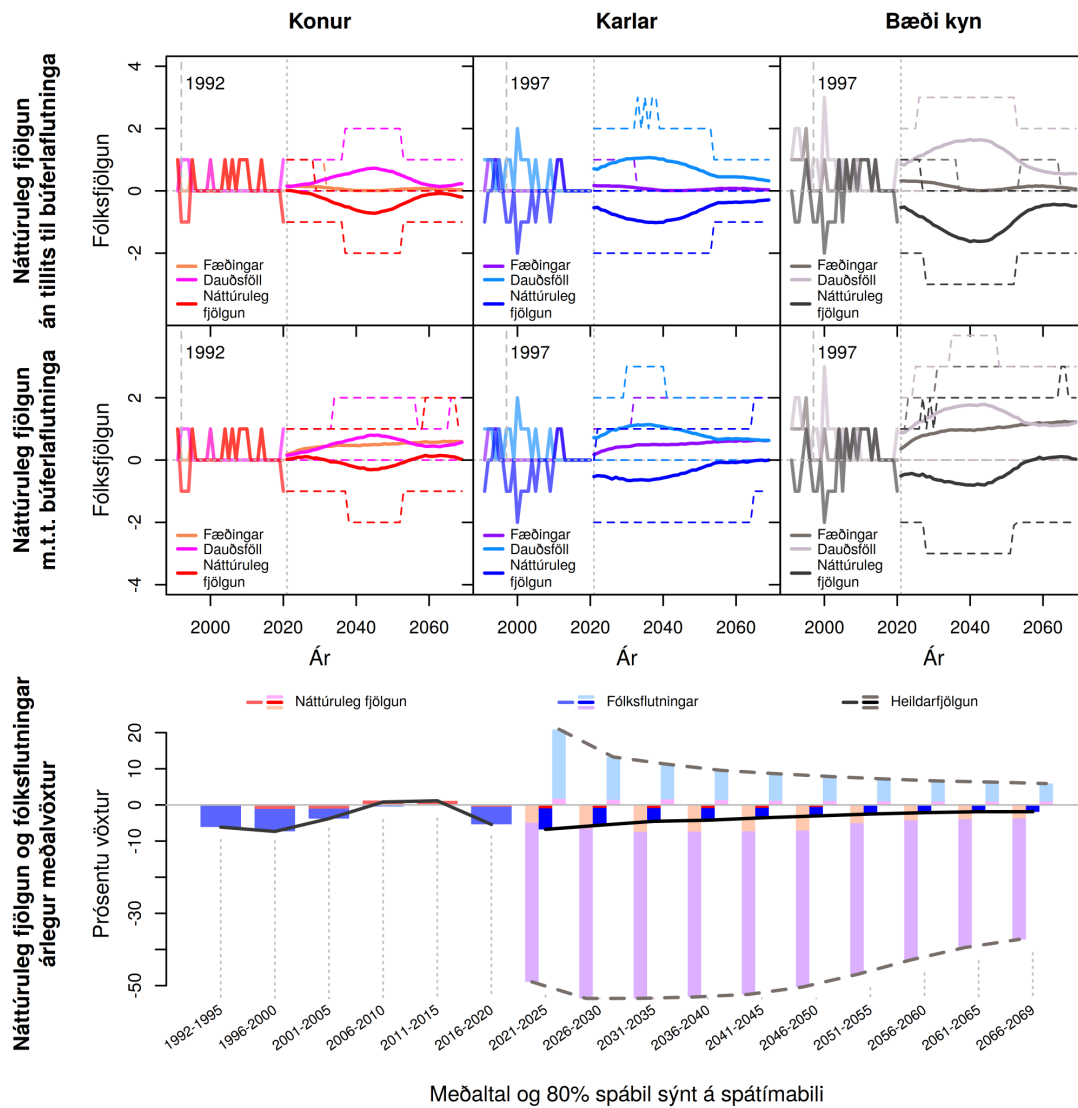
Mynd N.52 Vesturbyggð (4607). Heildar búerlaflutningar frá 1991 til 2069. Meðaltal og 80% spábil yfir spátímabil byggja á 10.000 slembiúrtökum.



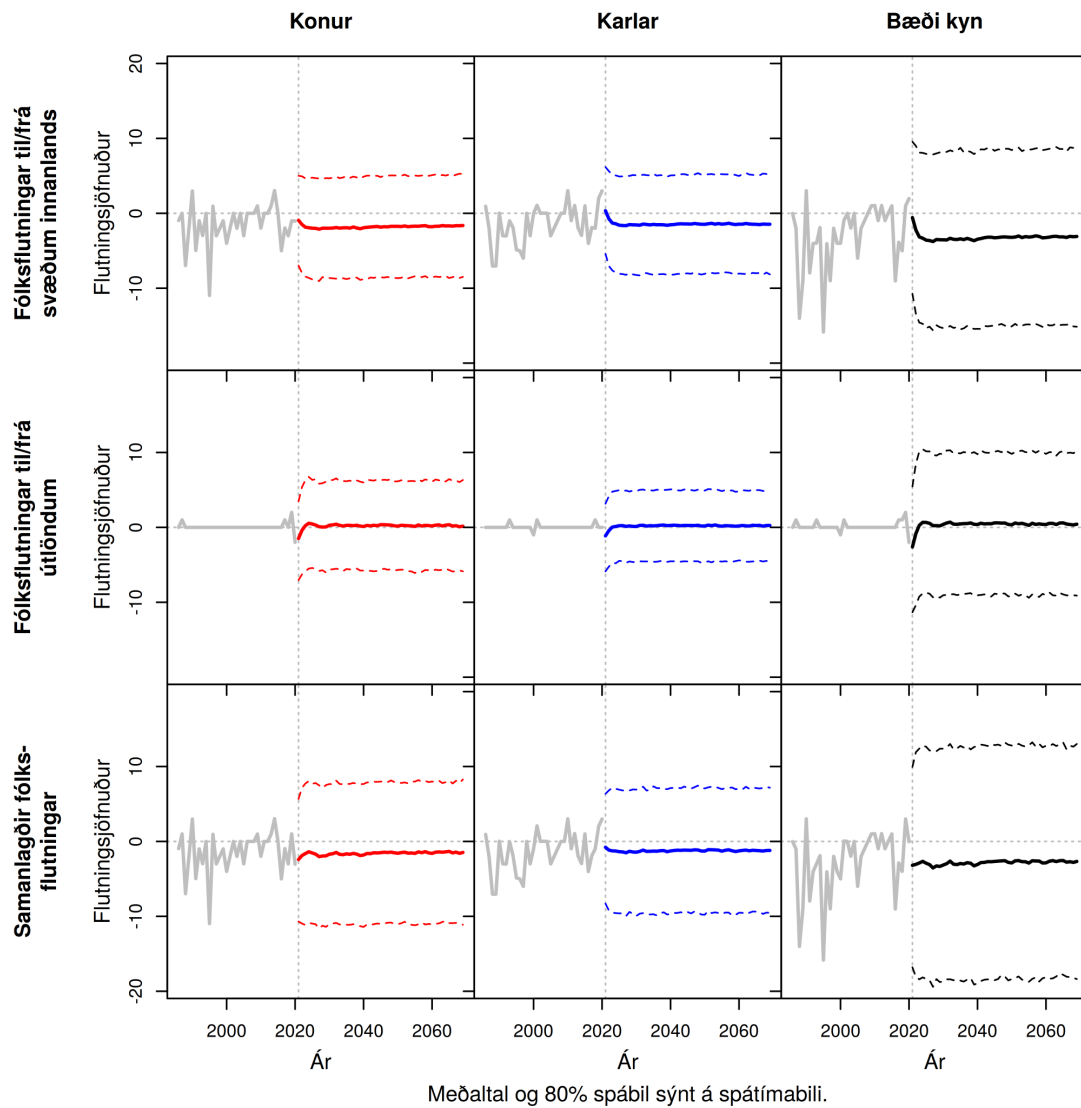
Mynd N.53 **Súðavíkurhreppur (4803)**. Fæðingar, dauðsföll og náttúruleg fjöldun frá 1991 til 2069 og árlegur meðalvöxtur fólksfjölda frá 1992 til 2069. Meðaltal og 80% spábil yfir spátímabil byggja á 10.000 slembiúrtökum.



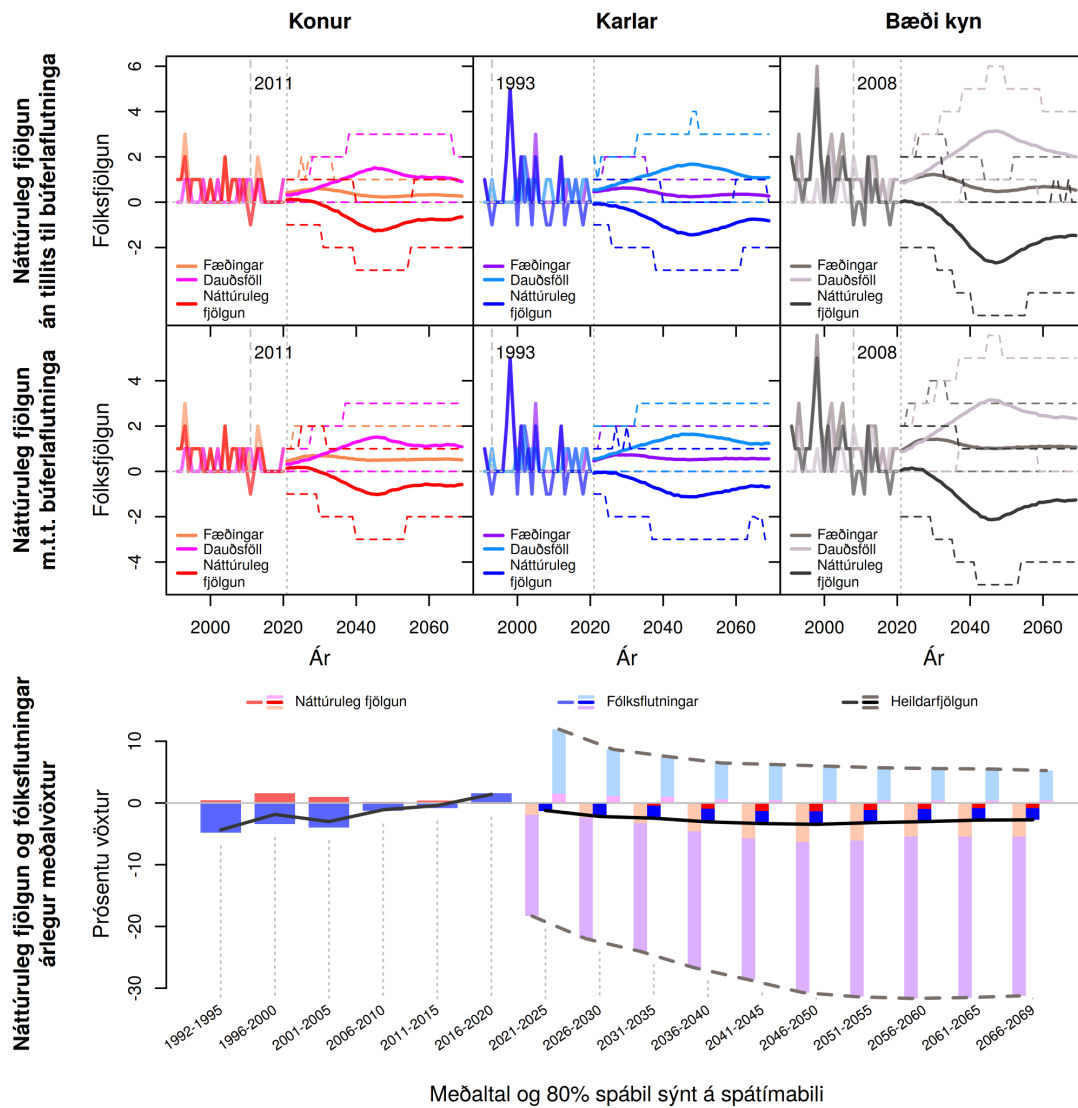
Mynd N.54 Súðavíkurreppur (4803). Heildar búerlaflutningar frá 1991 til 2069. Meðaltal og 80% spábil yfir spátímabil byggja á 10.000 slembiúrtökum.



Mynd N.55 **Árneshreppur (4901)**. Fæðingar, dauðsföll og náttúruleg fjöldun frá 1991 til 2069 og árlegur meðalvöxtur fólksfjölda frá 1992 til 2069. Meðaltal og 80% spábil yfir spátímabil byggja á 10.000 slembiúrtökum.



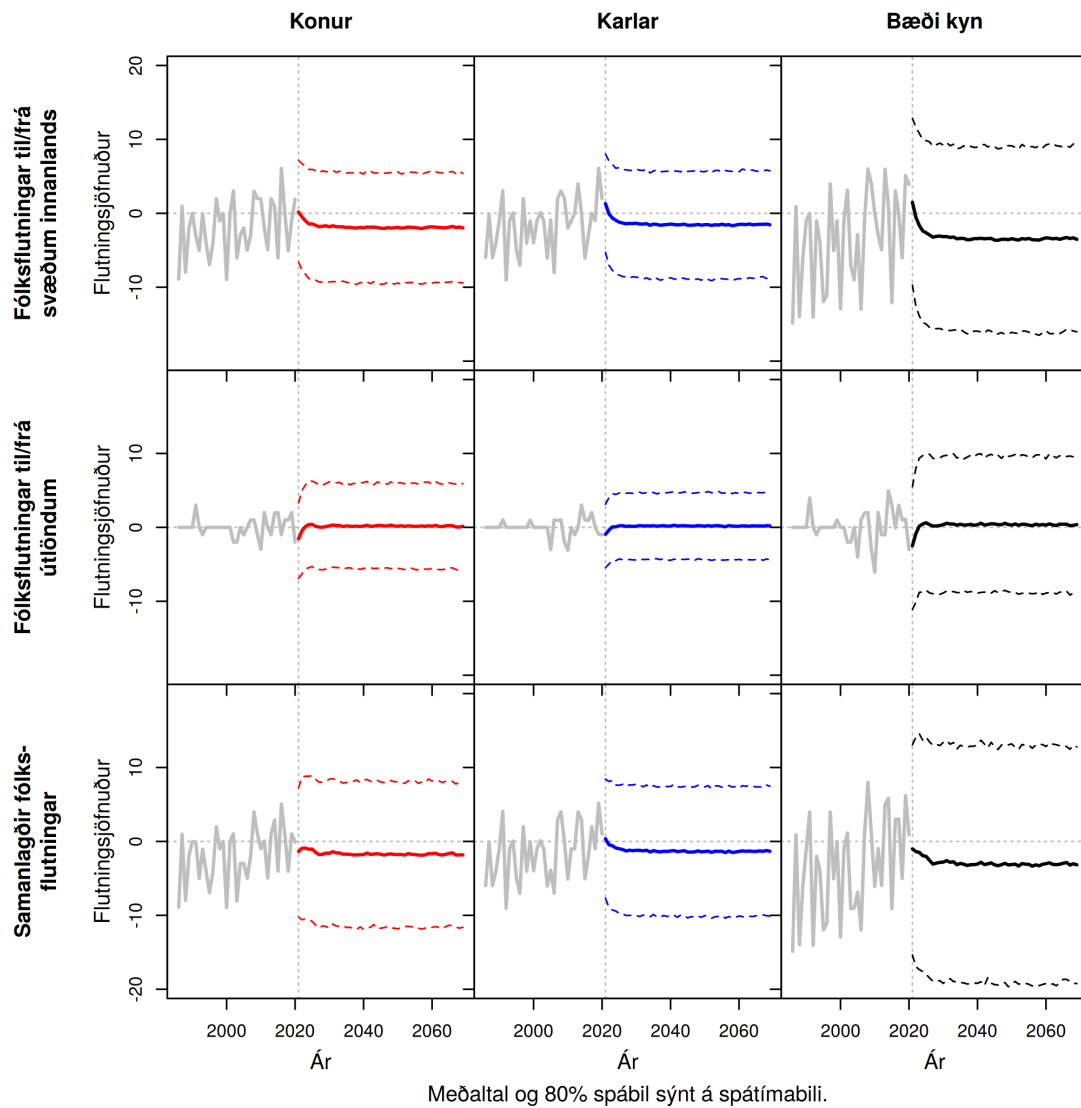
Mynd N.56 **Árneshreppur (4901)**. Heildar búerlaflutningar frá 1991 til 2069. Meðaltal og 80% spábil yfir spátímabil byggja á 10.000 slembiúrtökum.



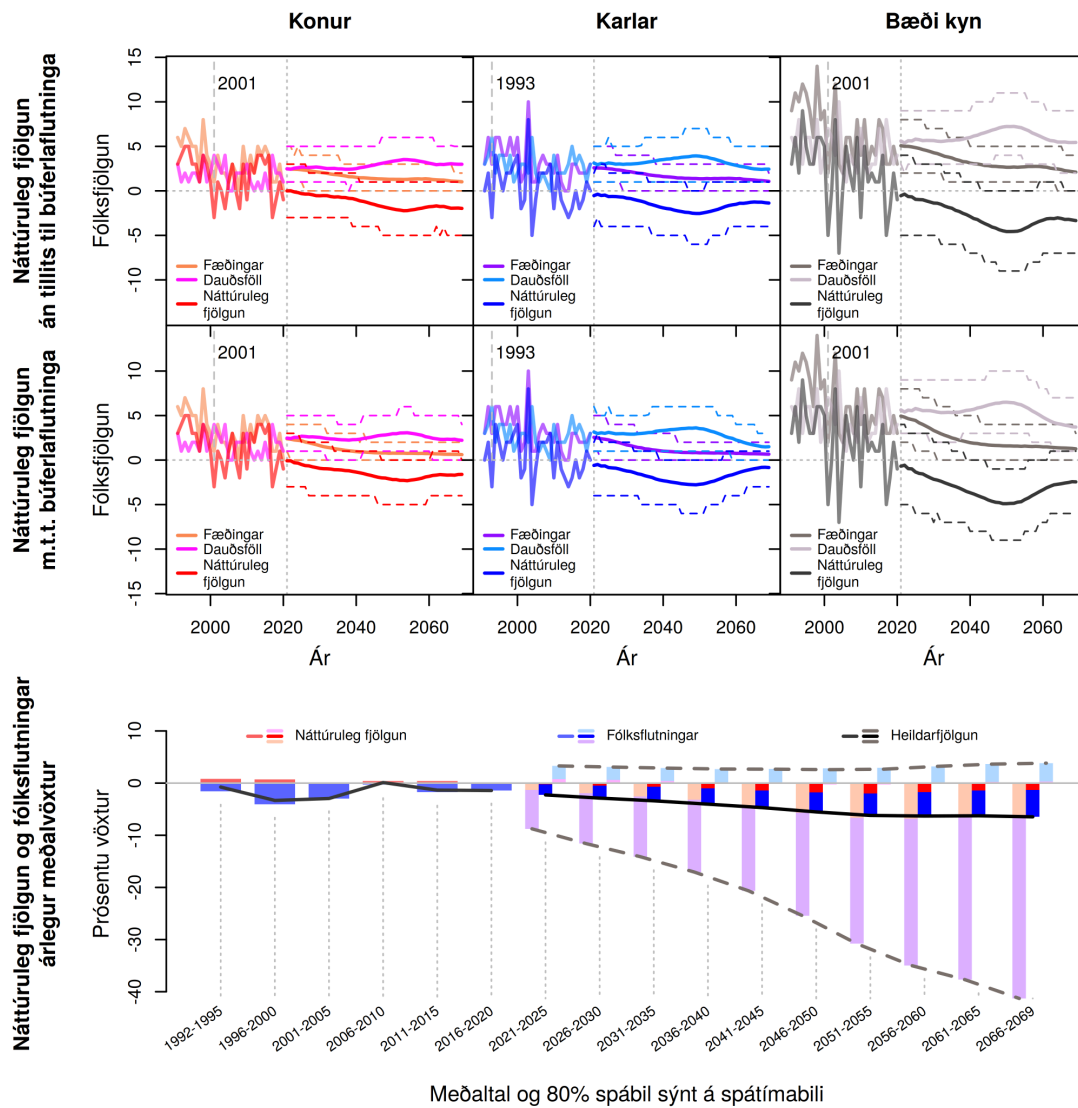
Meðaltal og 80% spábil sýnt á spátímabili

**Mynd N.57 Kaldrananeshreppur (4902).** Fæðingar, dauðsföll og náttúruleg fjöldun frá 1991 til 2069 og árlegur meðalvöxtur fólksfjölda frá 1992 til 2069. Meðaltal og 80% spábil yfir spátímabil byggja á 10.000 slembiúrtökum.



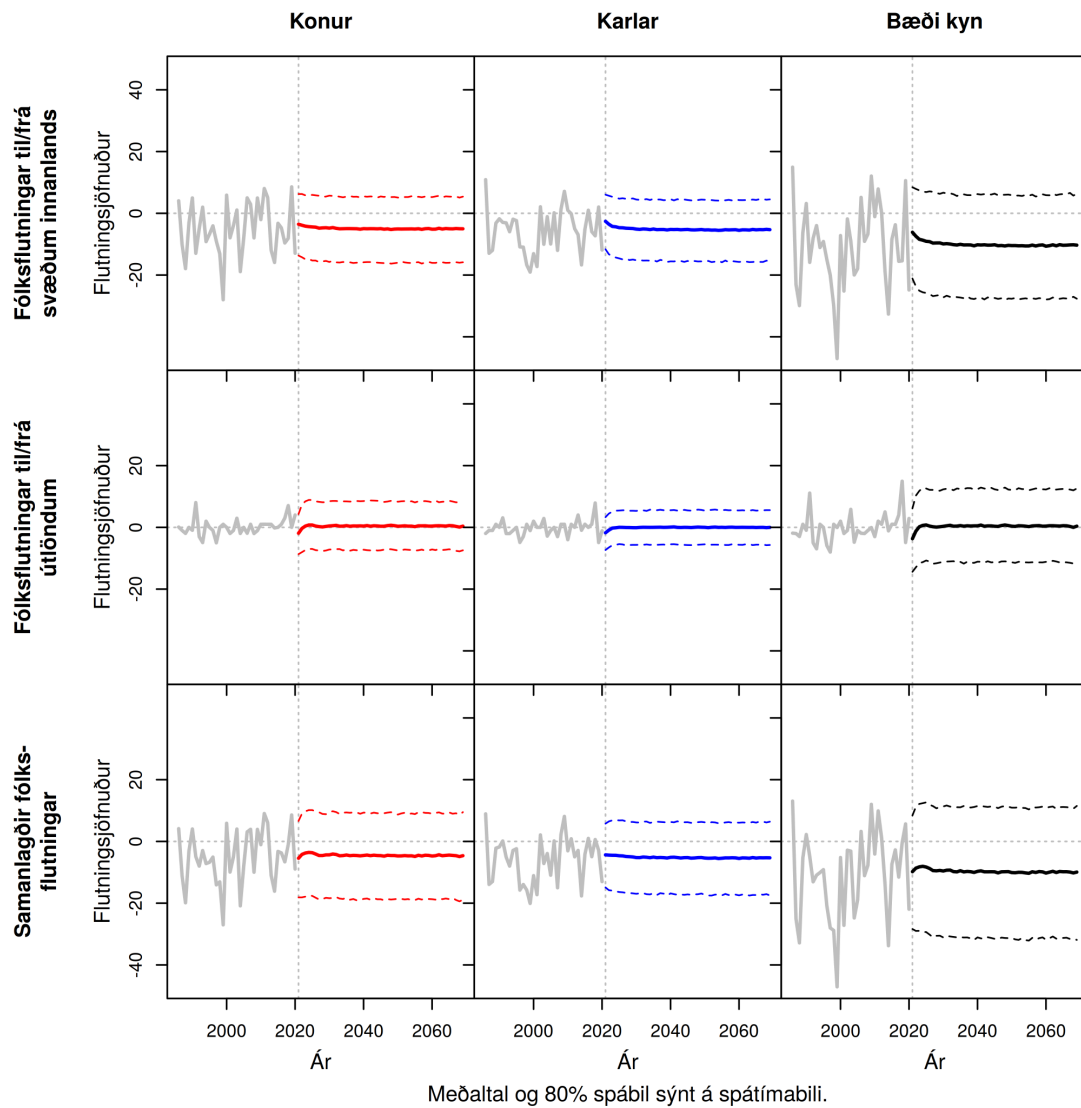


Mynd N.58 Kaldrananeshreppur (4902). Heildar búferlaflutningar frá 1991 til 2069. Meðaltal og 80% spábil yfir spátímabil byggja á 10.000 slembiúrtökum.

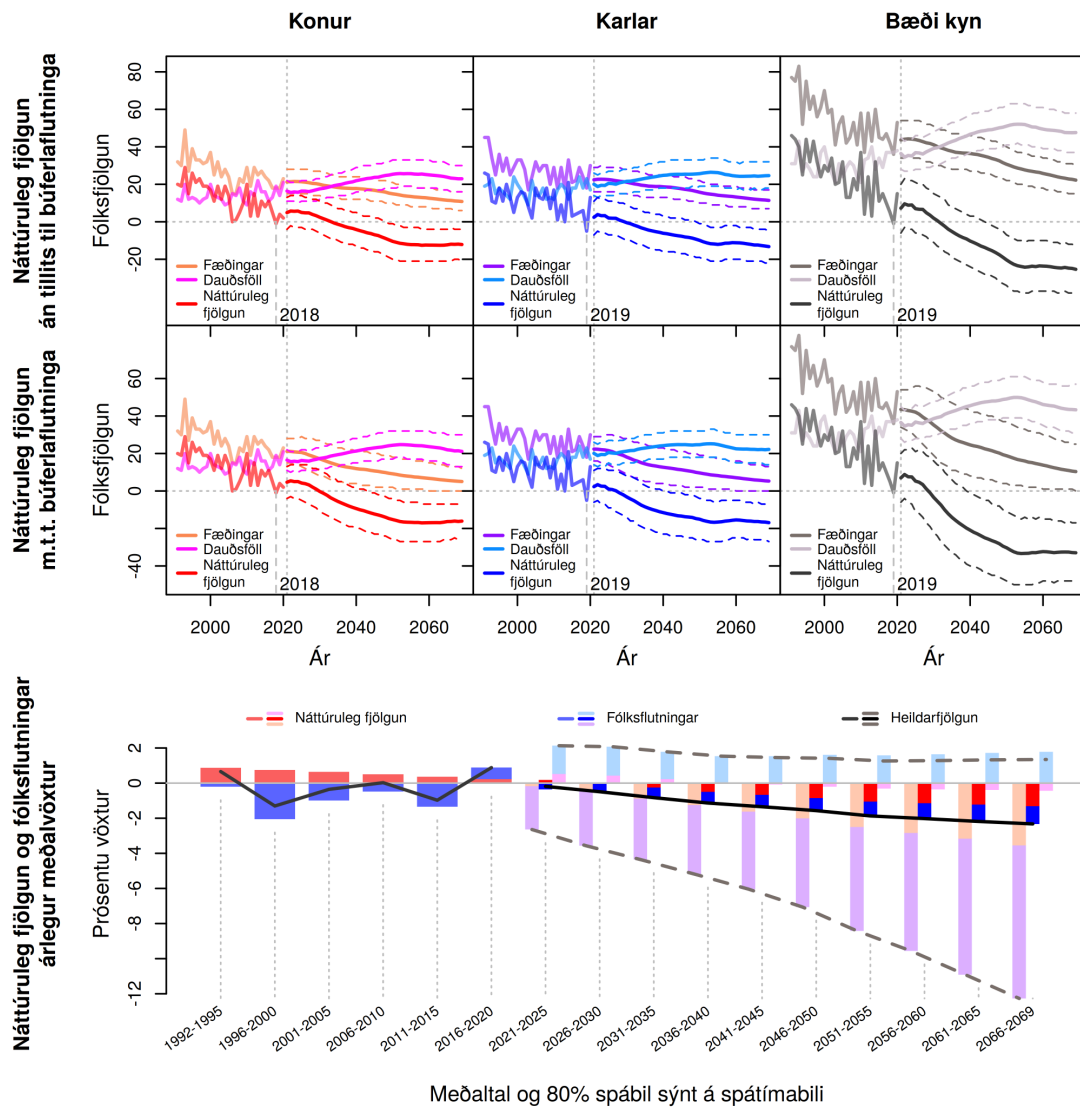


Meðaltal og 80% spábil sýnt á spátímabili

Mynd N.59 Strandabyggð (4911). Fæðingar, dauðsföll og náttúruleg fjölgun frá 1991 til 2069 og árlegur meðalvöxtur fólksfjölda frá 1992 til 2069. Meðaltal og 80% spábil yfir spátímabil byggja á 10.000 slembiúrtökum.

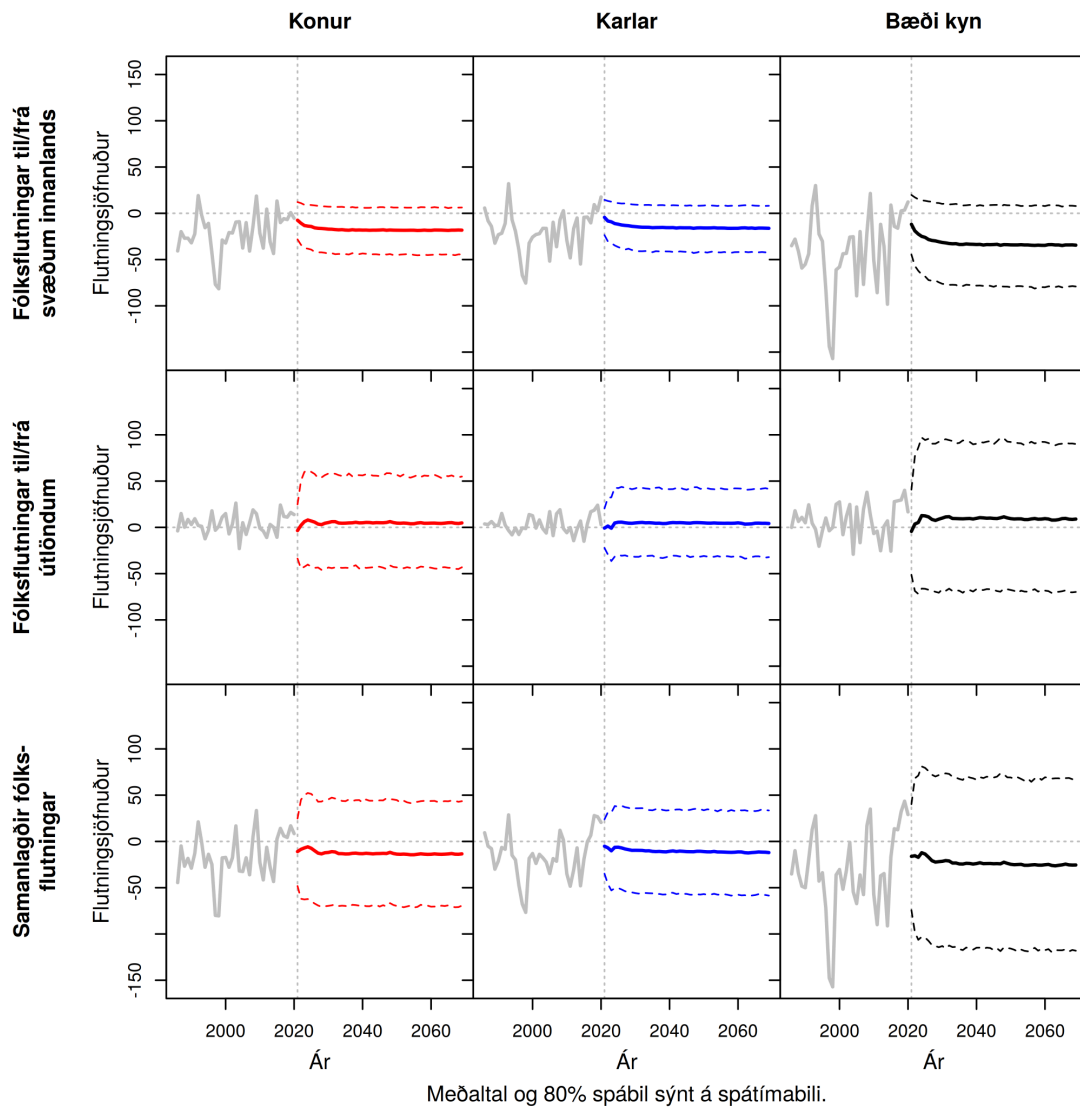


Mynd N.60 Strandabyggð (4911). Heildar búferlafutningar frá 1991 til 2069. Meðaltal og 80% spábil yfir spátímabil byggja á 10.000 slembiúrtökum.

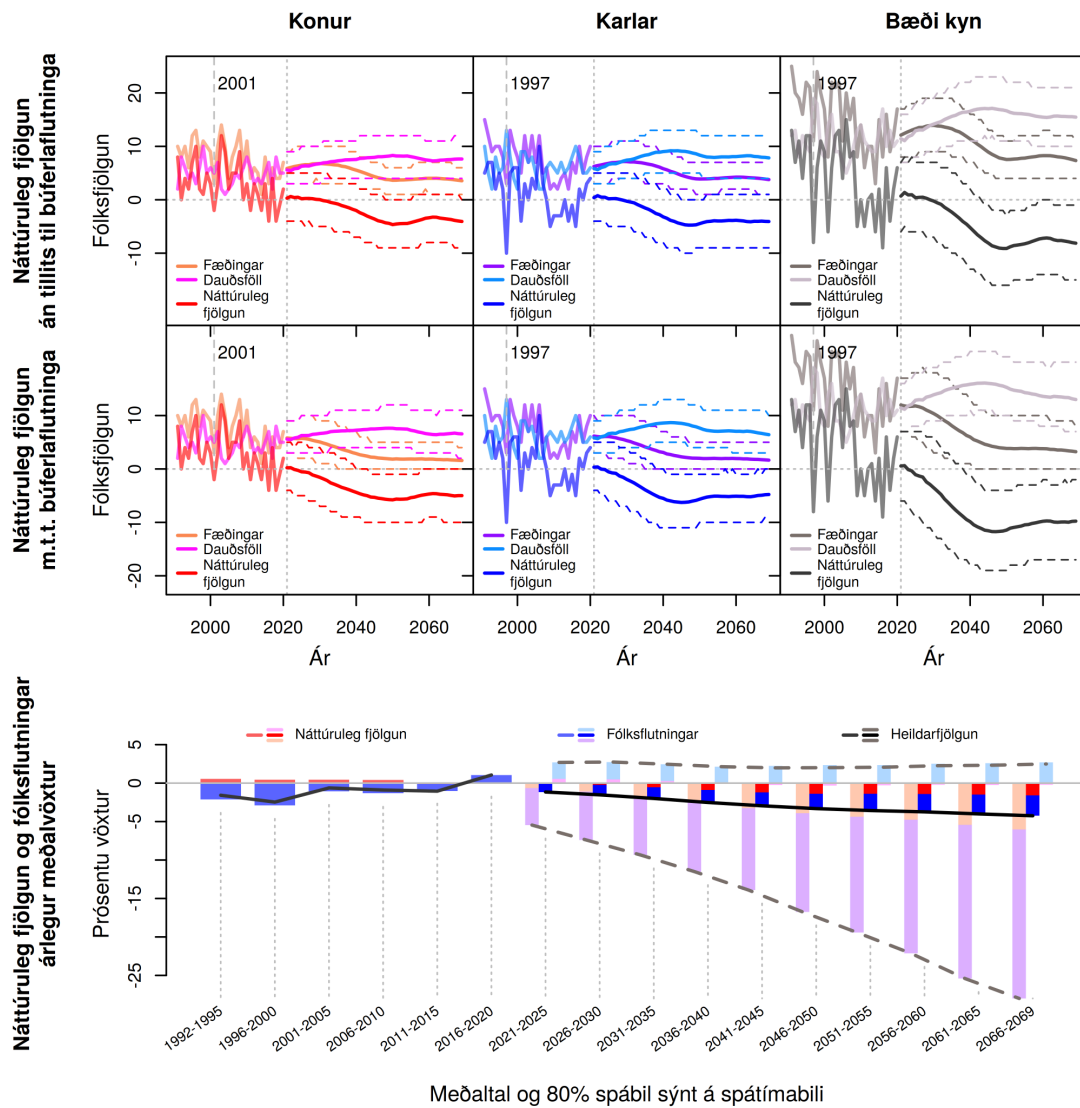


Meðaltal og 80% spábil sýnt á spátímabili

Mynd N.61 Sveitarfélagið Skagafjörður (5200). Fæðingar, dauðsföll og náttúruleg fjölgun frá 1991 til 2069 og árlegur meðalvöxtur fólksfjölda frá 1992 til 2069. Meðaltal og 80% spábil yfir spátímabil byggja á 10.000 slembiúrtökum.

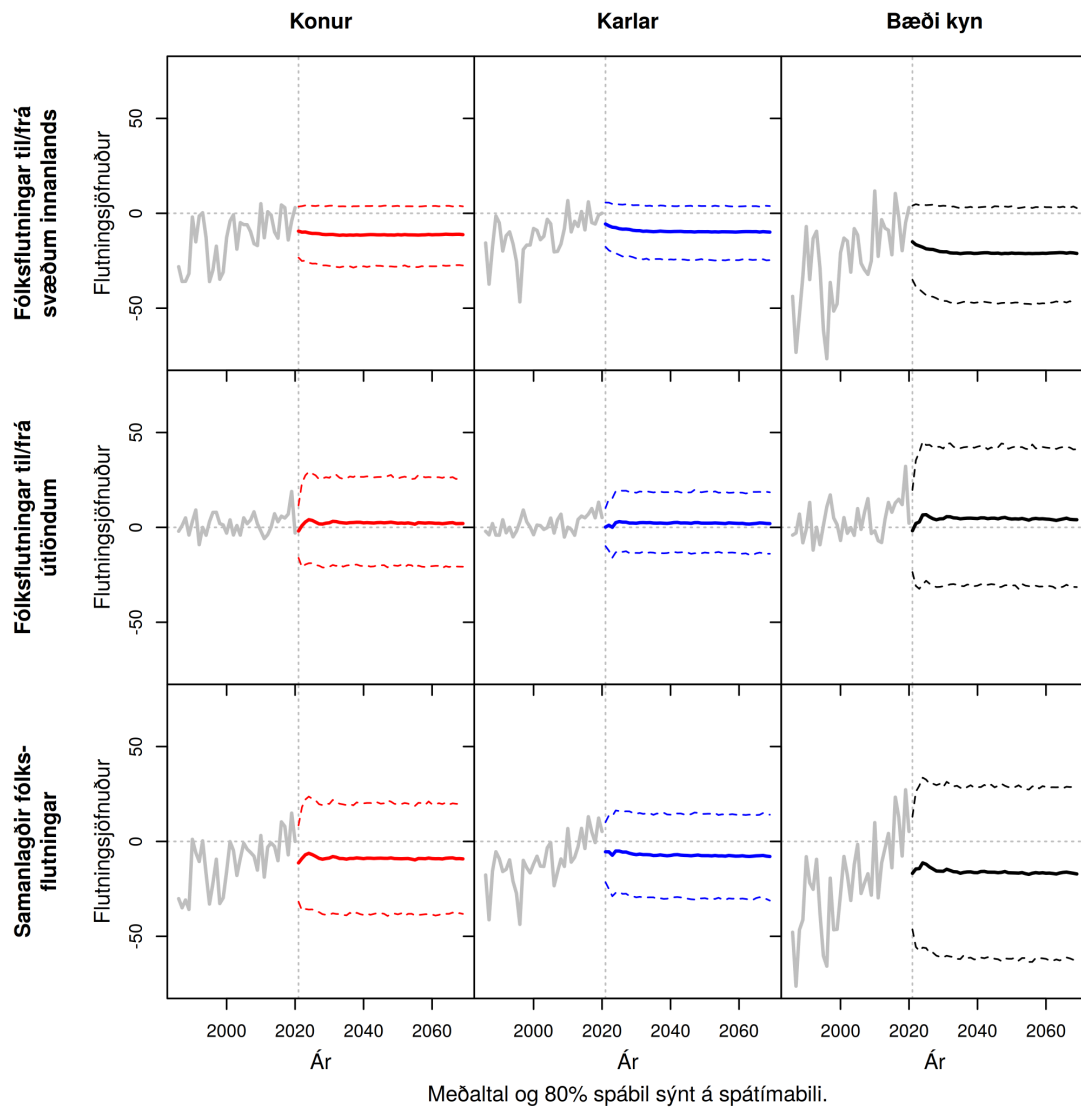


Mynd N.62 Sveitarfélagið Skagafjörður (5200). Heildar búferlaflutningar frá 1991 til 2069. Meðaltal og 80% spábil yfir spátímabil byggja á 10.000 slembiúrtökum.

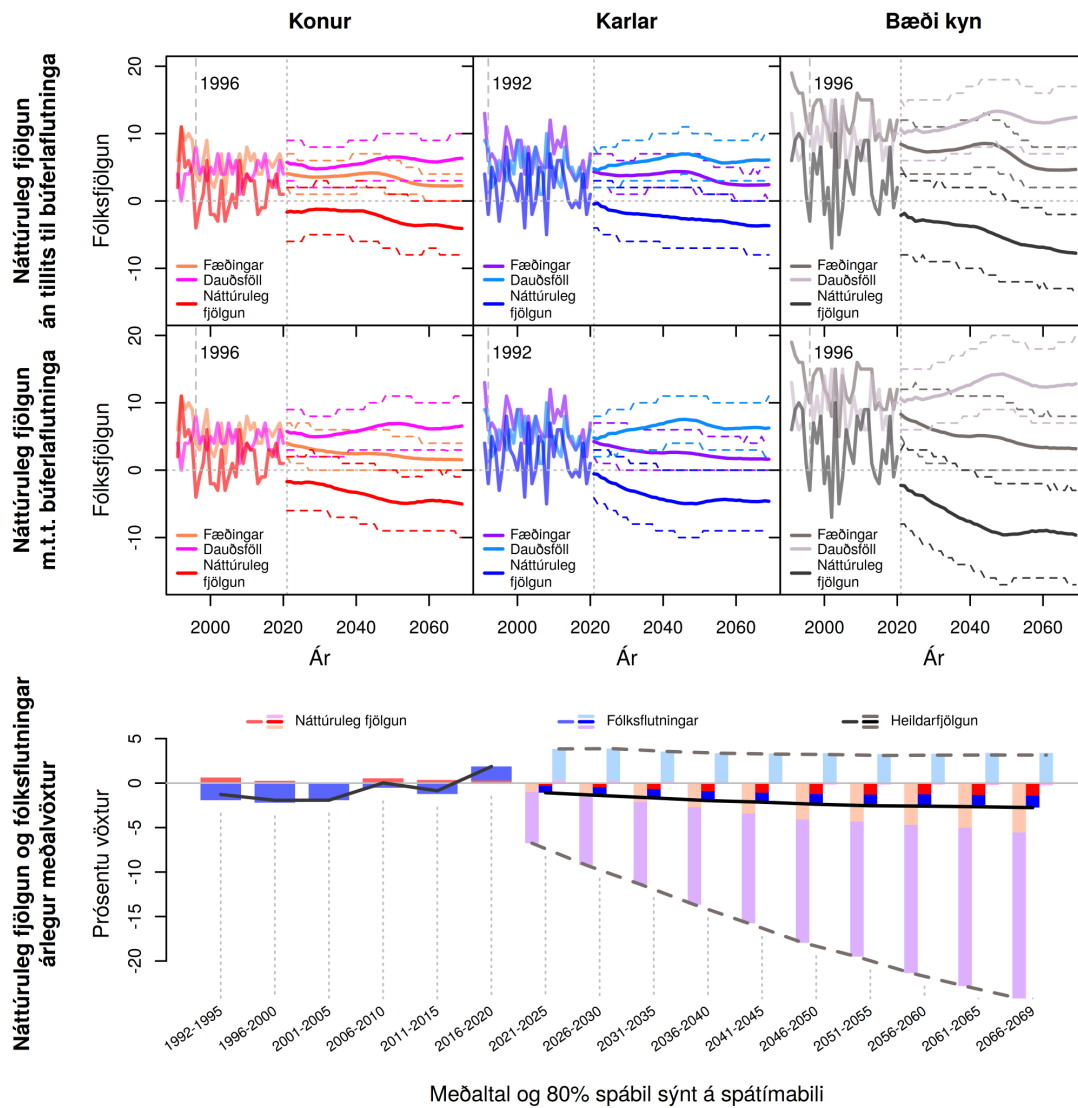


Meðaltal og 80% spábil sýnt á spátímabili

**Mynd N.63 Húnaþing vestra (5508).** Fæðingar, dauðsföll og náttúruleg fjölgun frá 1991 til 2069 og árlægur meðalvöxtur fólksfjölda frá 1992 til 2069. Meðaltal og 80% spábil yfir spátímabil byggja á 10.000 slembiúrtökum.



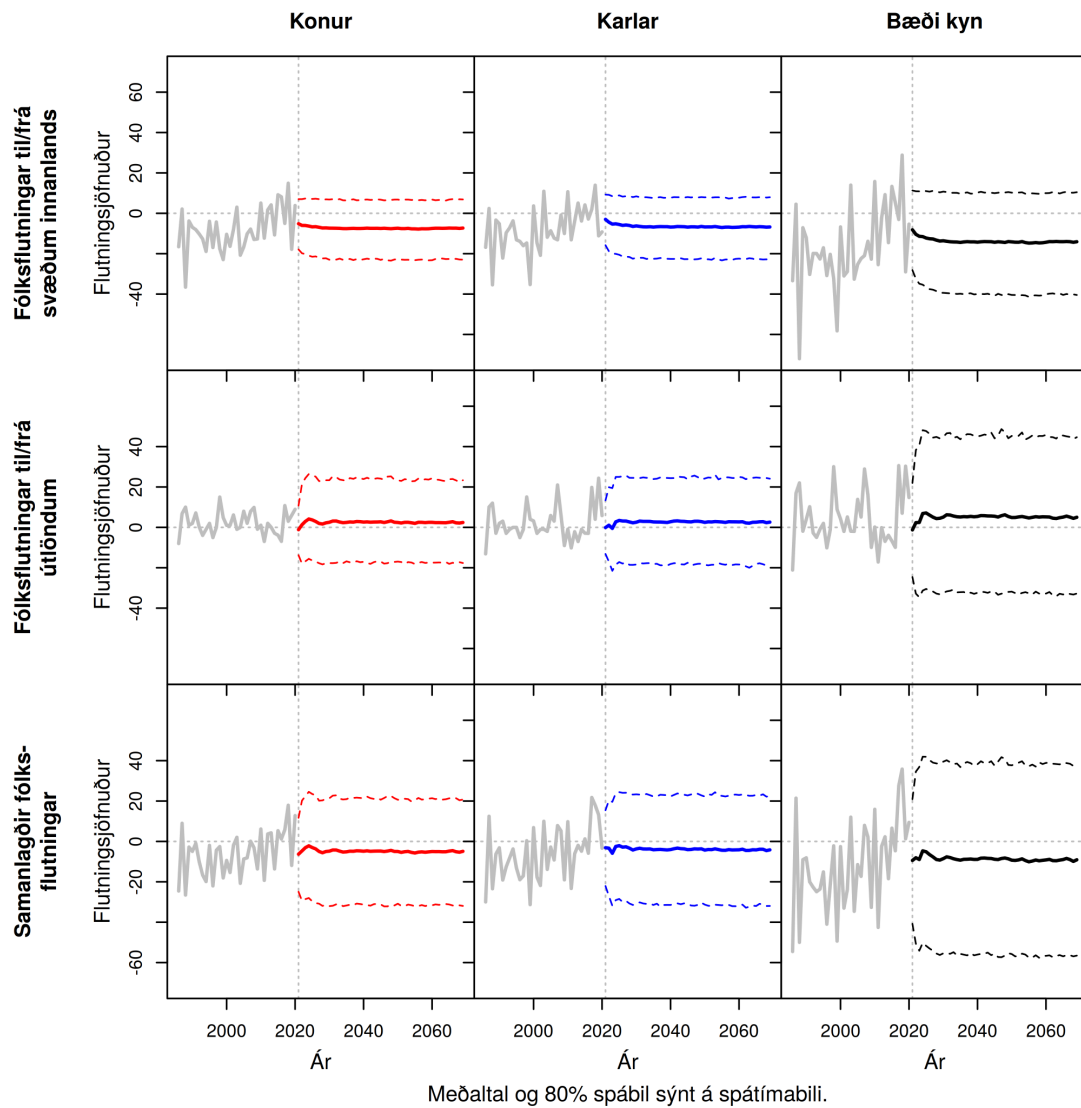
Mynd N.64 Húnaþing vestra (5508). Heildar búerlaflutningar frá 1991 til 2069. Meðaltal og 80% spábil yfir spátímabil byggja á 10.000 slembiúrtökum.



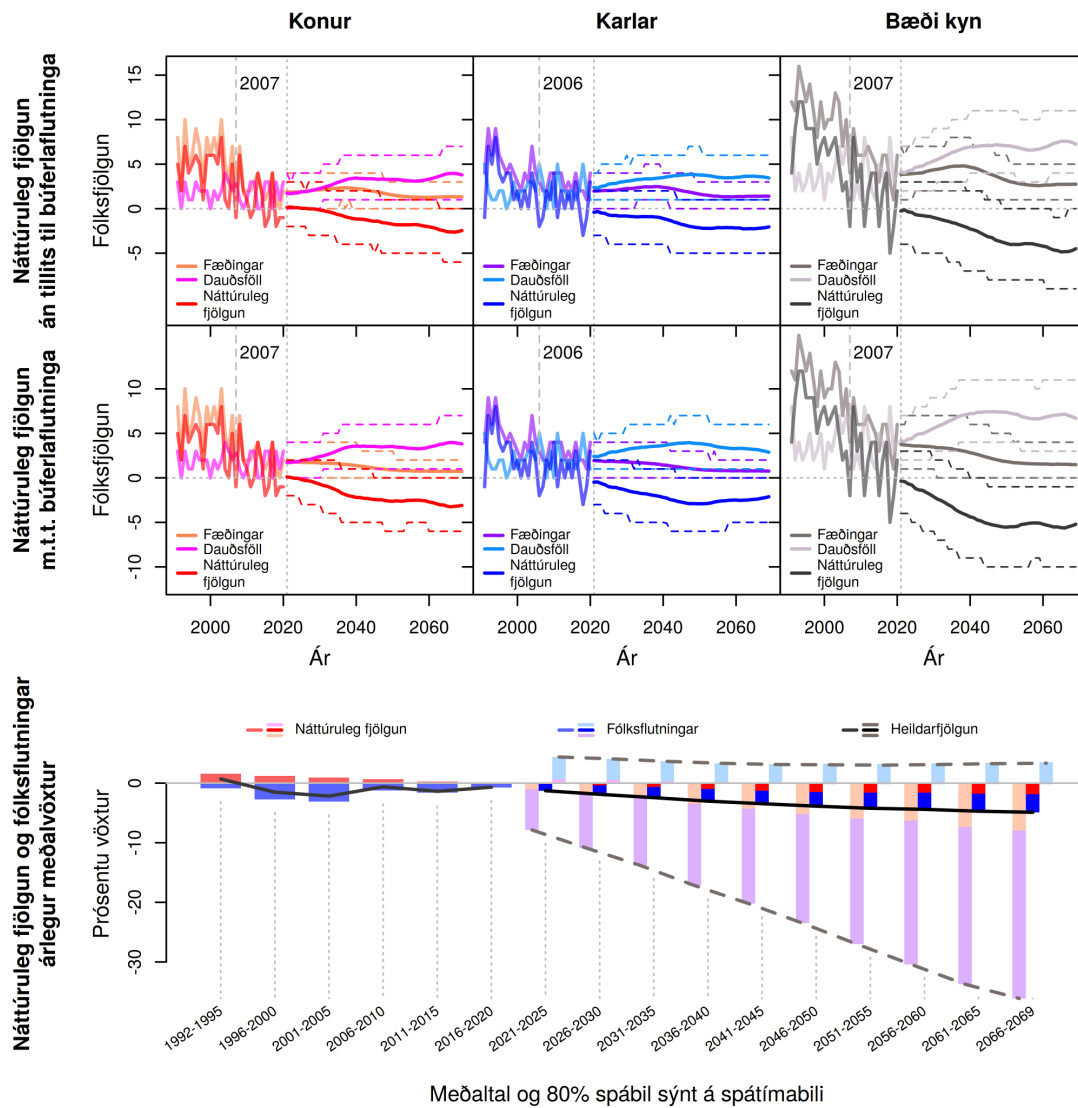
Meðaltal og 80% spábil sýnt á spátímabili

Mynd N.65 Blönduósbær (5604). Fæðingar, dauðsföll og náttúruleg fjölgun frá 1991 til 2069 og árlegur meðalvöxtur fólksfjölda frá 1992 til 2069. Meðaltal og 80% spábil yfir spátímabil byggja á 10.000 slembiúrtökum.

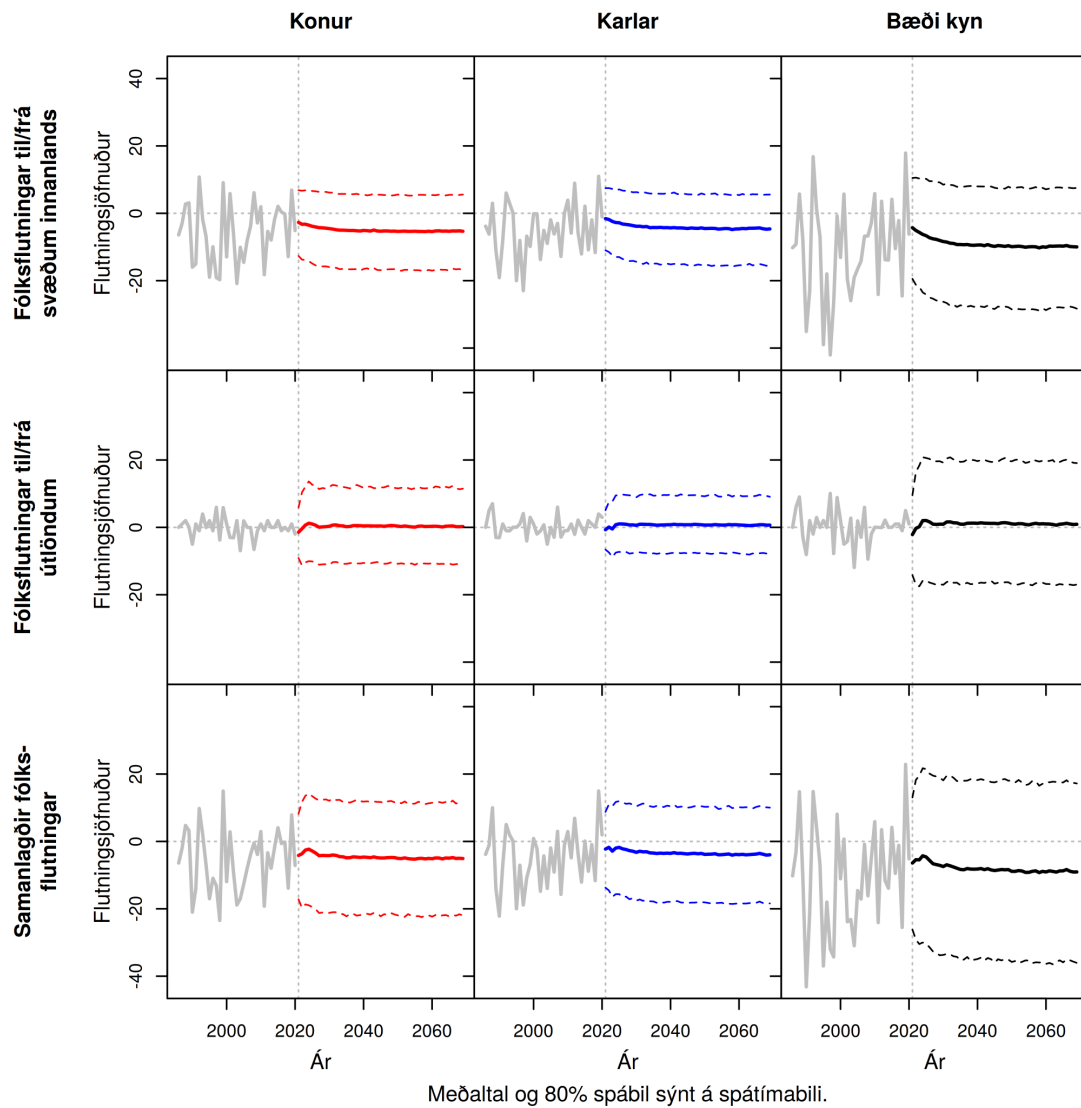




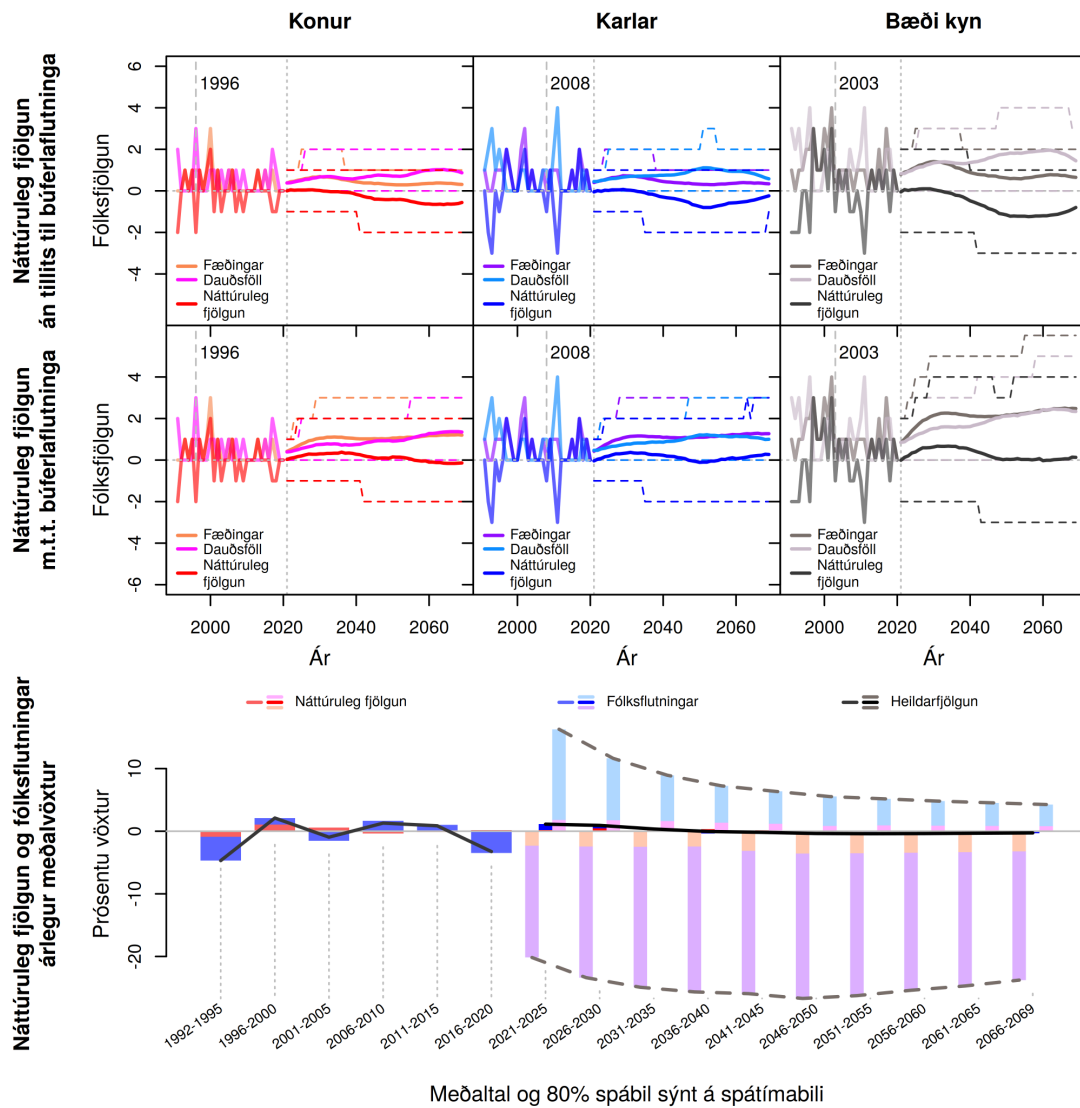
Mynd N.66 Blönduósþéttur (5604). Heildar búferlaflutningar frá 1991 til 2069. Meðaltal og 80% spábil yfir spátímabil byggja á 10.000 slembiúrtökum.



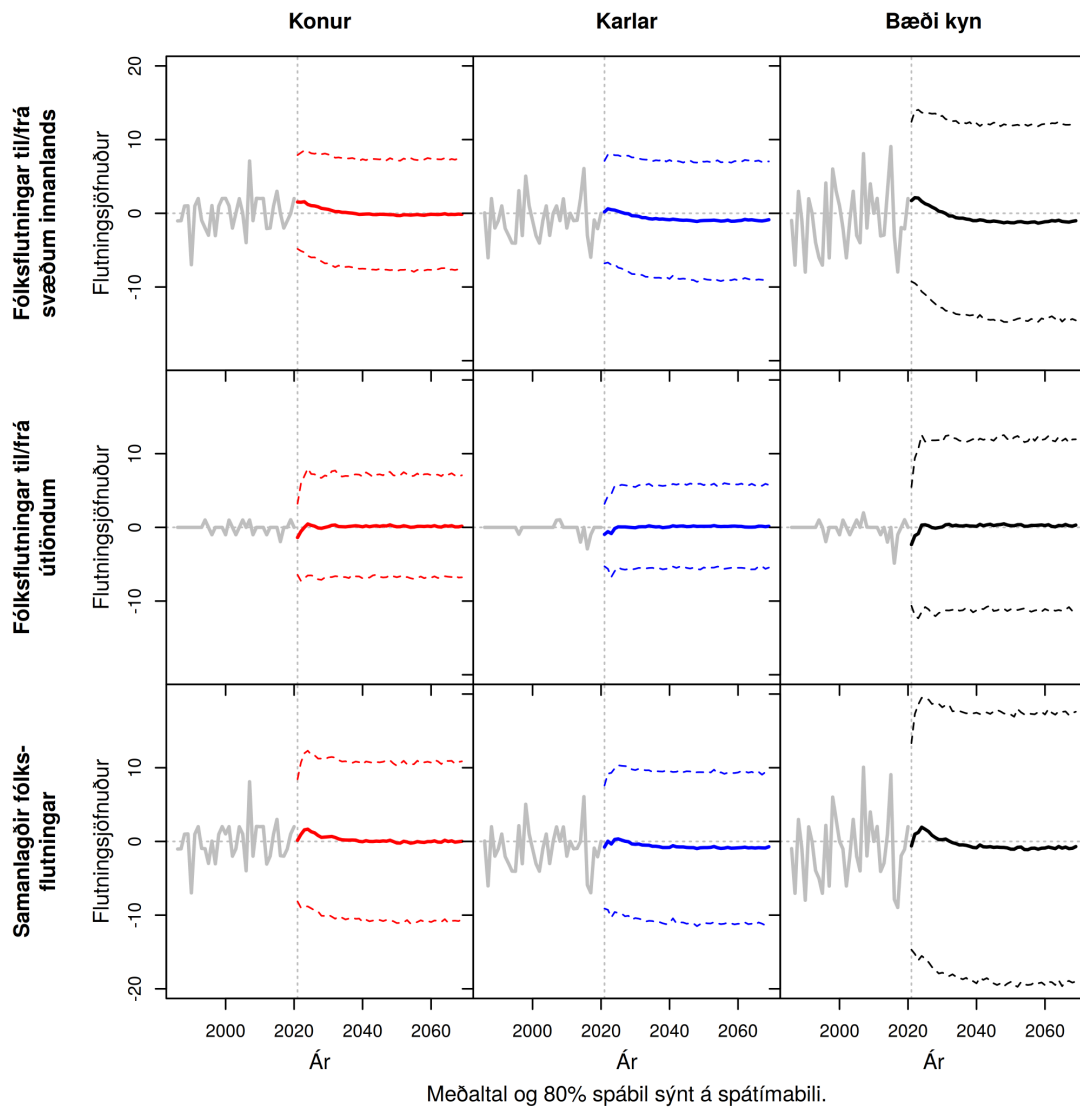
Mynd N.67 Sveitarfélagið Skagaströnd (5609). Fæðingar, dauðsföll og náttúruleg fjölgun frá 1991 til 2069 og árlegur meðalvöxtur fólksfjölda frá 1992 til 2069. Meðaltal og 80% spábil yfir spátímabil byggja á 10.000 slembiúrtökum.



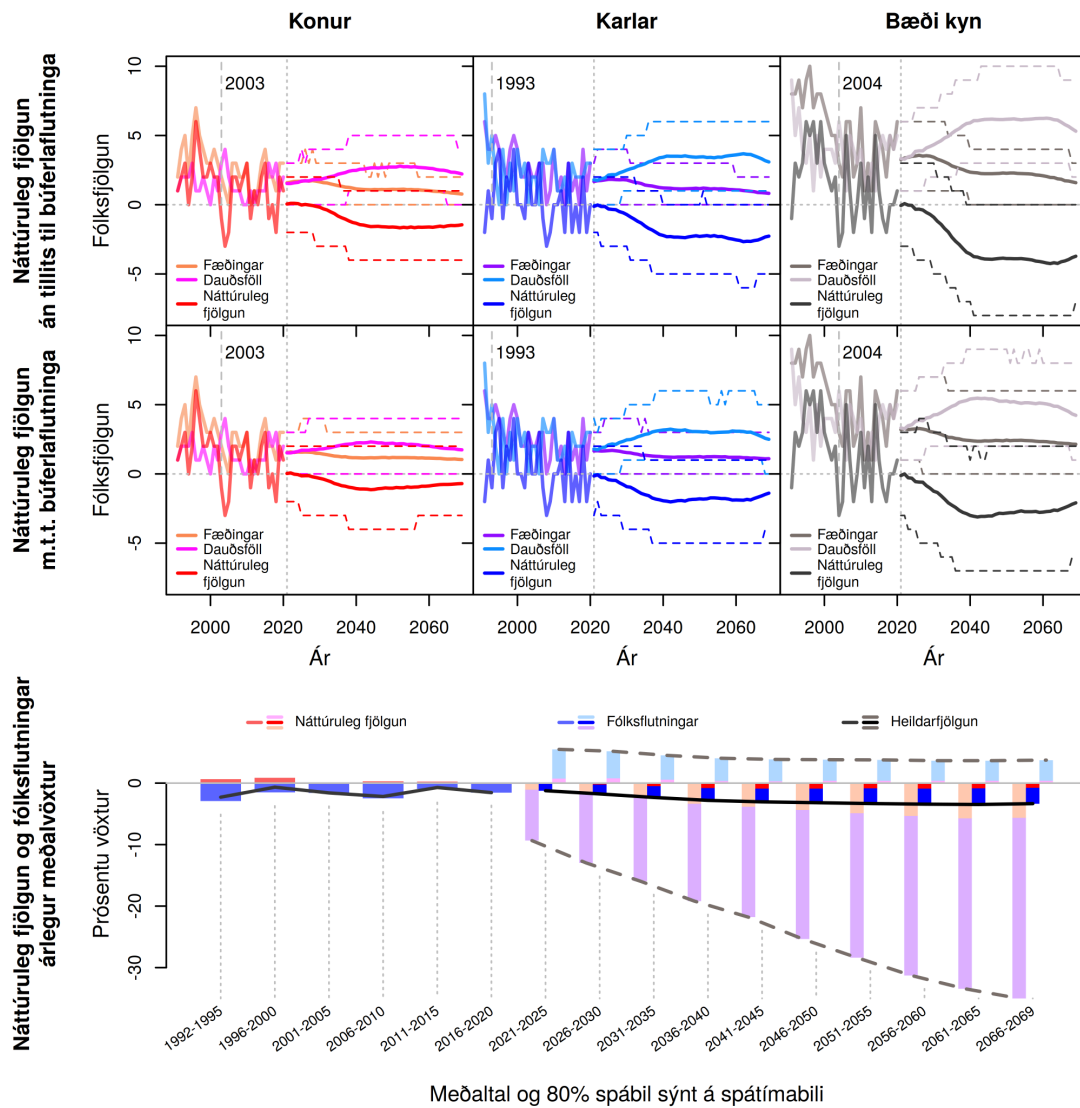
Mynd N.68 Sveitarfélagið Skagaströnd (5609). Heildar búferlaflutningar frá 1991 til 2069. Meðaltal og 80% spábil yfir spátímabil byggja á 10.000 slembiúrtökum.



Mynd N.69 Skagabyggð (5611). Fæðingar, dauðsföll og náttúruleg fjölgun frá 1991 til 2069 og árlegur meðalvöxtur fólksfjölda frá 1992 til 2069. Meðaltal og 80% spábil yfir spátímabil byggja á 10.000 slembiúrtökum.

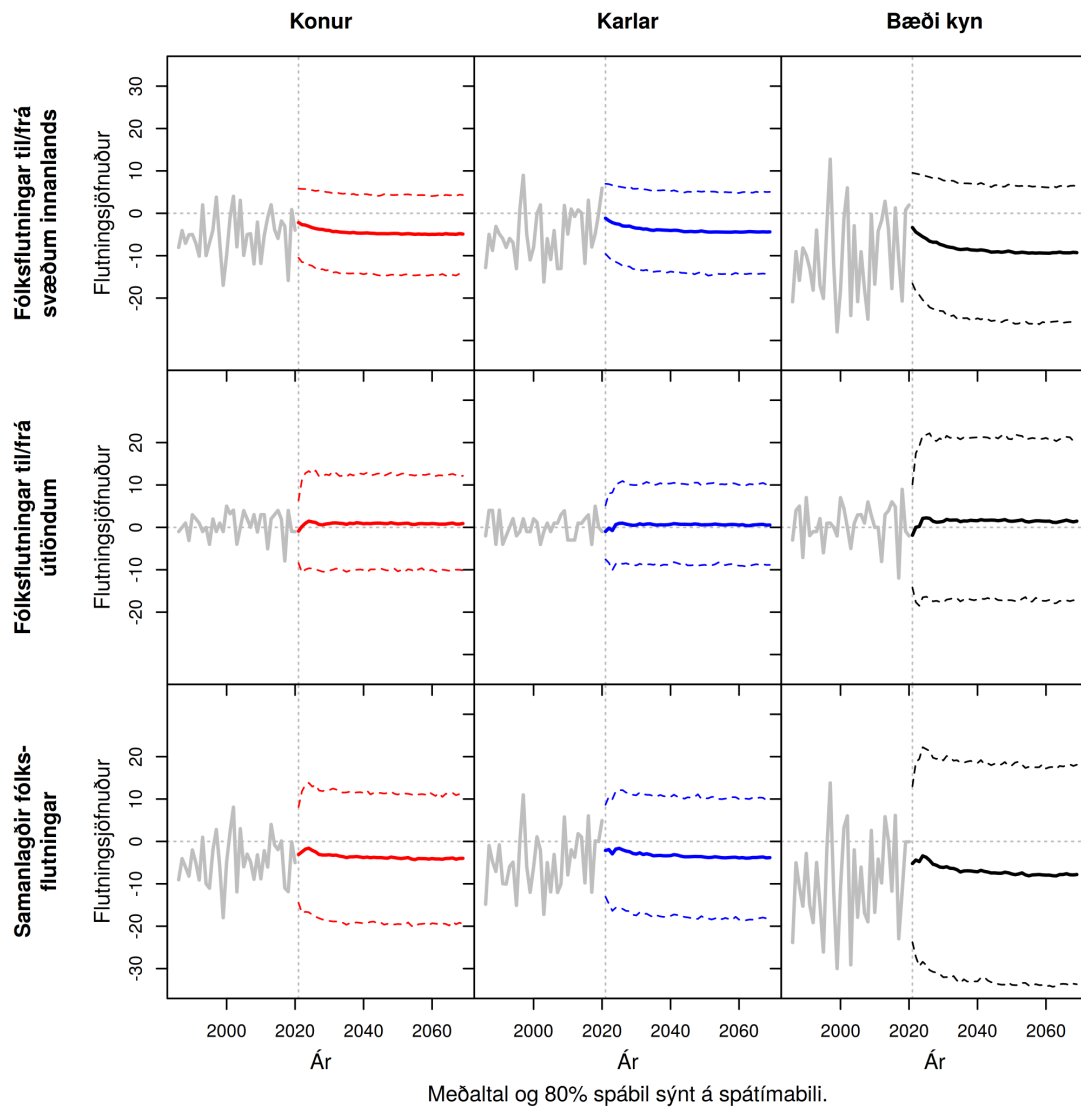


Mynd N.70 Skagabyggð (5611). Heildar búferlaflutningar frá 1991 til 2069. Meðaltal og 80% spábil yfir spátímabil byggja á 10.000 slembiúrtökum.

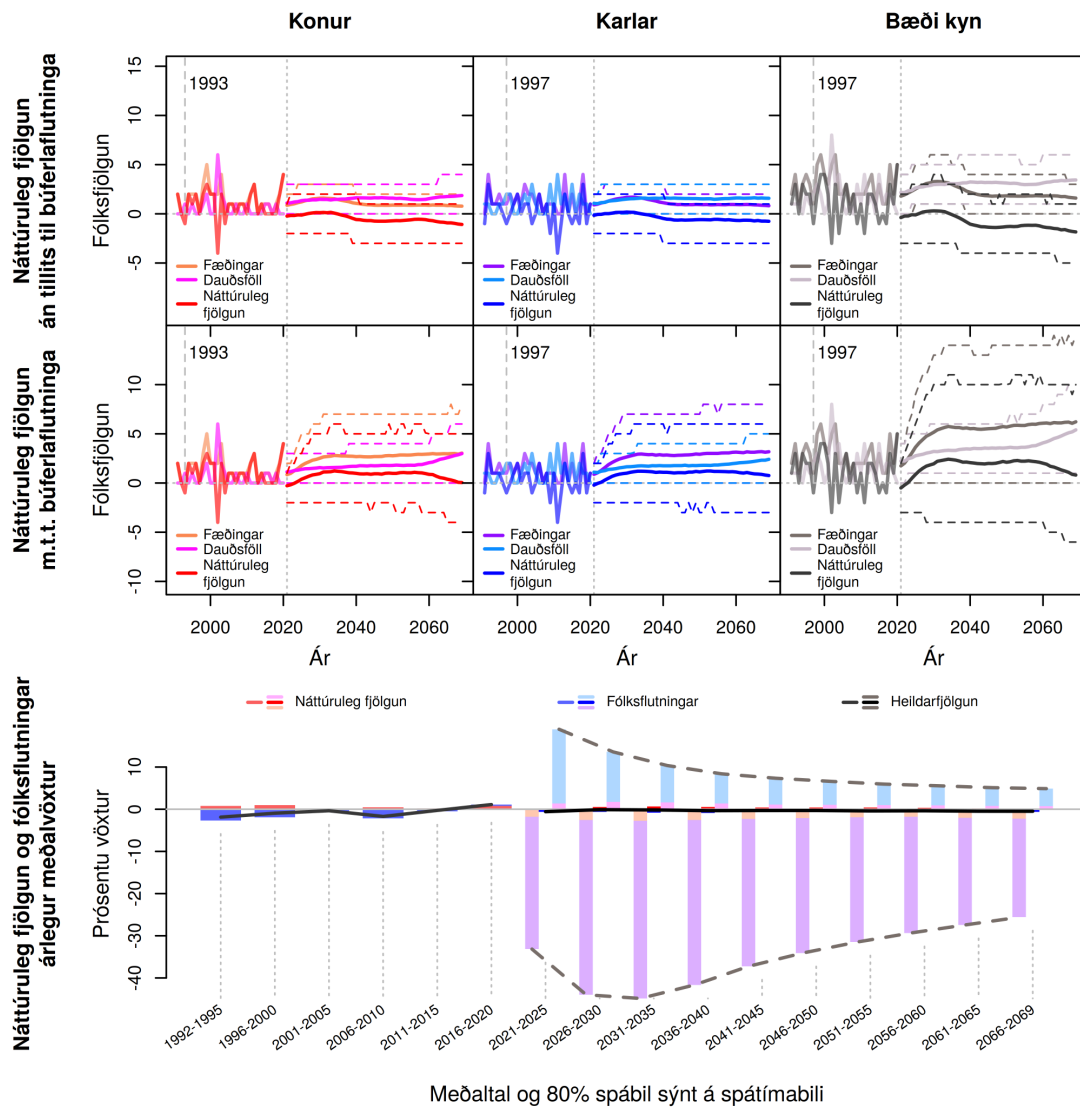


Meðaltal og 80% spábil sýnt á spátímabili

Mynd N.71 Húnavatnshreppur (5612). Fæðingar, dauðsföll og náttúruleg fjöldun frá 1991 til 2069 og árlegur meðalvöxtur fólksfjölda frá 1992 til 2069. Meðaltal og 80% spábil yfir spátímabil byggja á 10.000 slembiúrtökum.

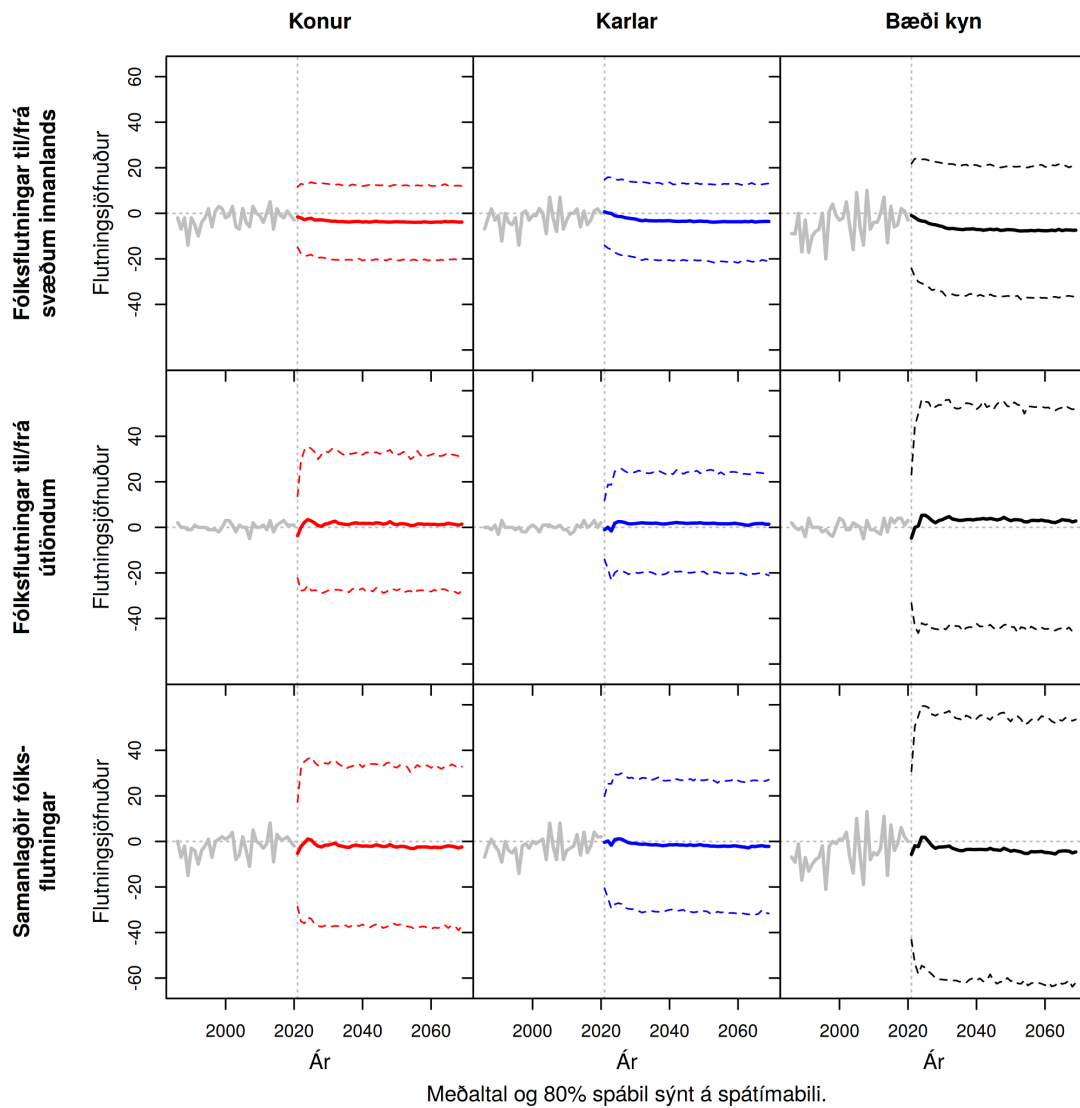


**Mynd N.72 Húnavatnshreppur (5612).** Heildar búferlaflutningar frá 1991 til 2069. Meðaltal og 80% spábil yfir spátímabil byggja á 10.000 slembiúrtökum.

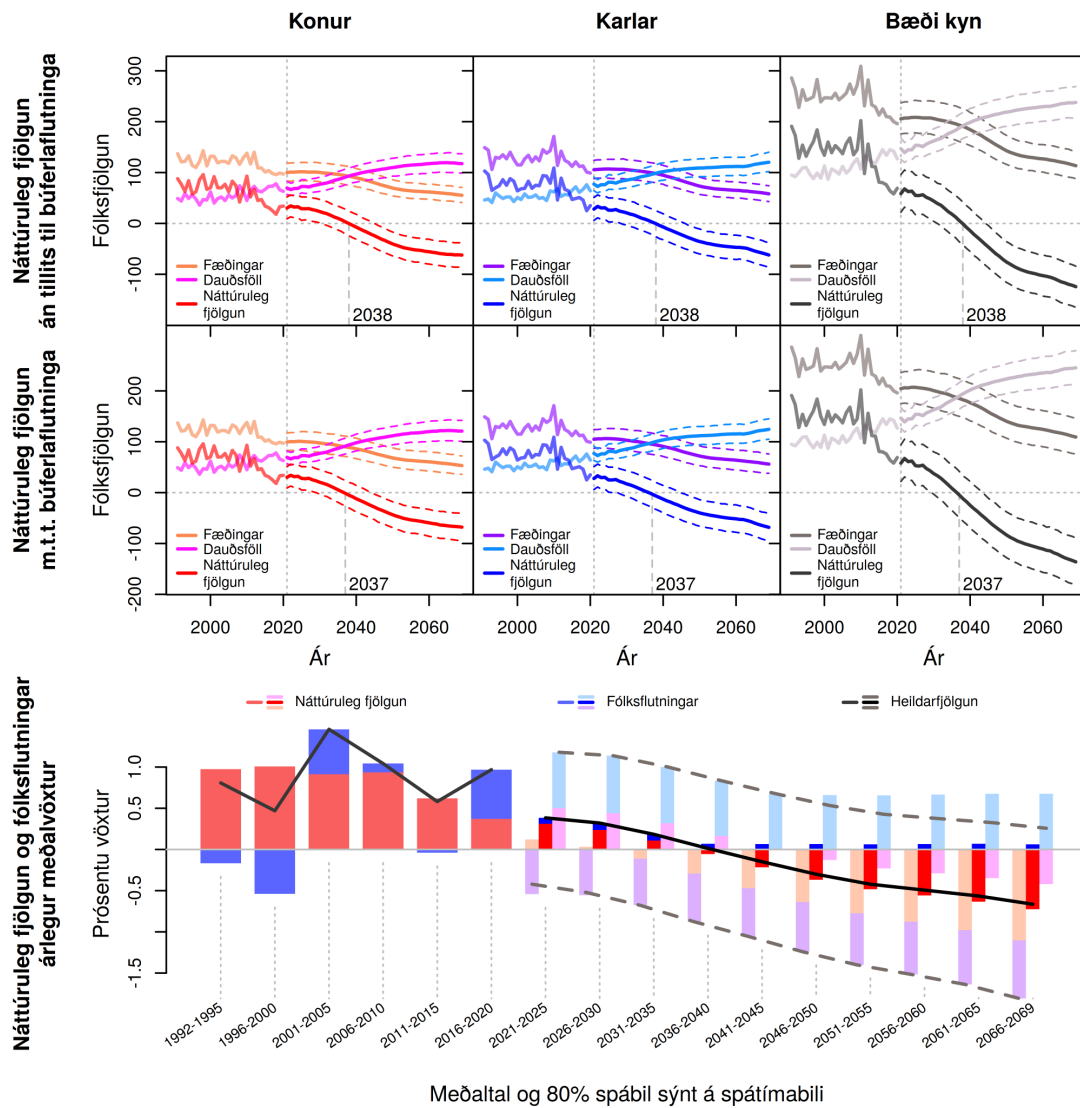


Mynd N.73 Akrahreppur (5706). Fæðingar, dauðsföll og náttúruleg fjöldun frá 1991 til 2069 og árlegur meðalvöxtur fólksfjölda frá 1992 til 2069. Meðaltal og 80% spábil yfir spátímabil byggja á 10.000 slembiúrtökum.



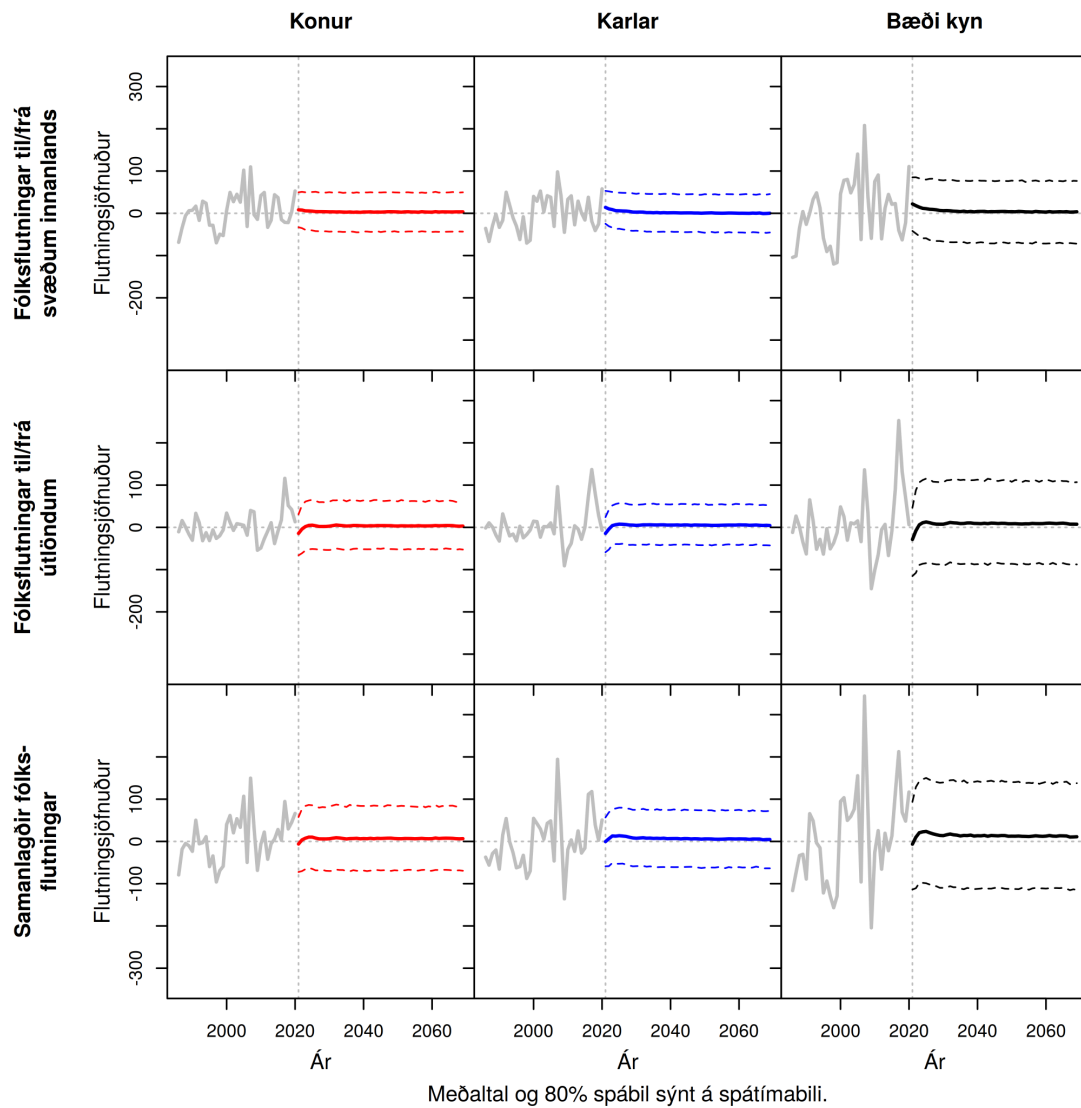


Mynd N.74 Akrahreppur (5706). Heildar búferlaf lutningar frá 1991 til 2069. Meðaltal og 80% spábil yfir spátímabil byggja á 10.000 slembiúrtökum.

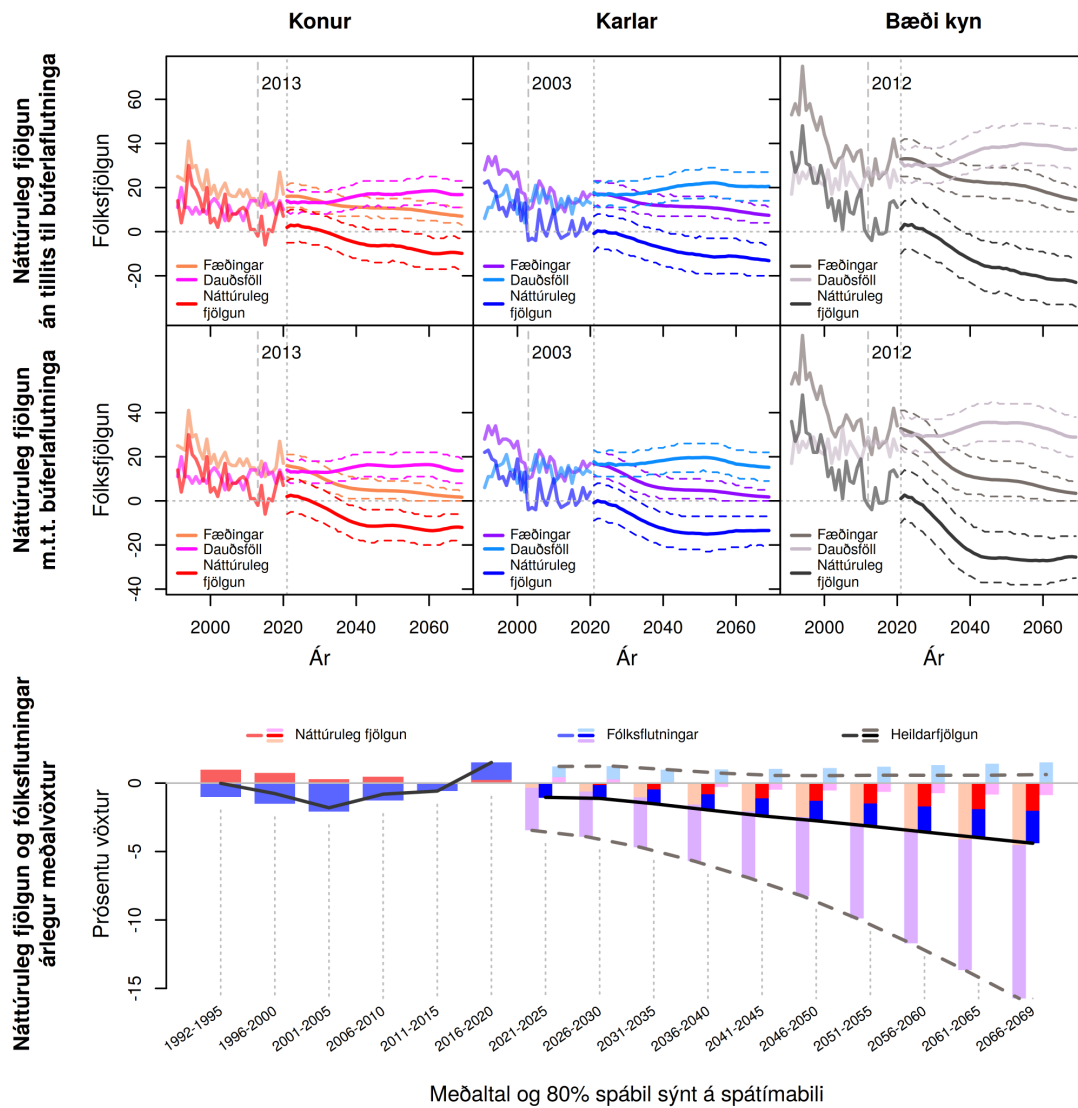


Meðaltal og 80% spábil sýnt á spátímabili

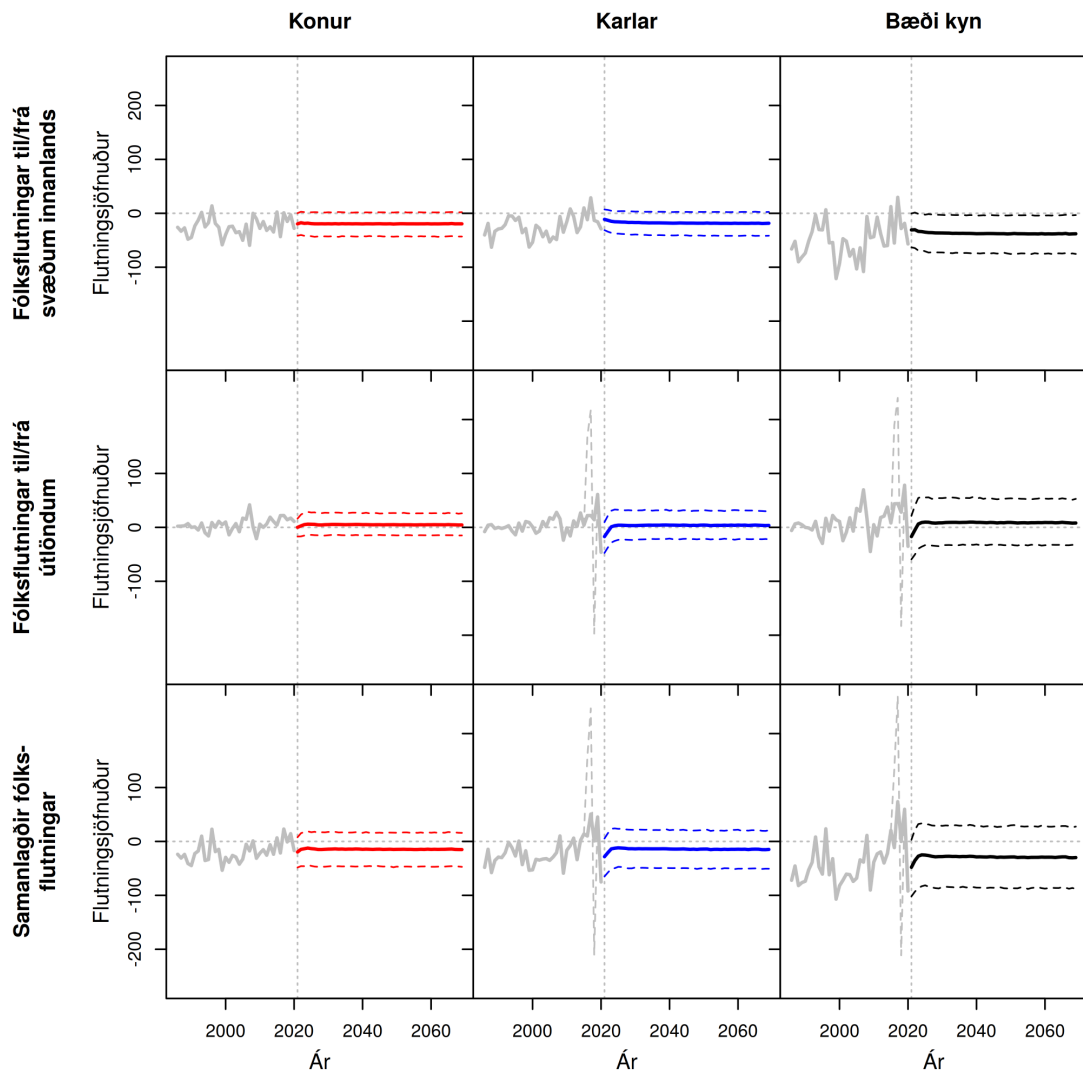
Mynd N.75 Akureyrarbær (6000). Fæðingar, dauðsföll og náttúruleg fjölgun frá 1991 til 2069 og árlegur meðalvöxtur fólksfjölda frá 1992 til 2069. Meðaltal og 80% spábil yfir spátímabil byggja á 10.000 slembiúrtökum.



**Mynd N.76 Akureyrarbær (6000).** Heildar búerlaflutningar frá 1991 til 2069. Meðaltal og 80% spábil yfir spátímabil byggja á 10.000 slembiúrtökum.

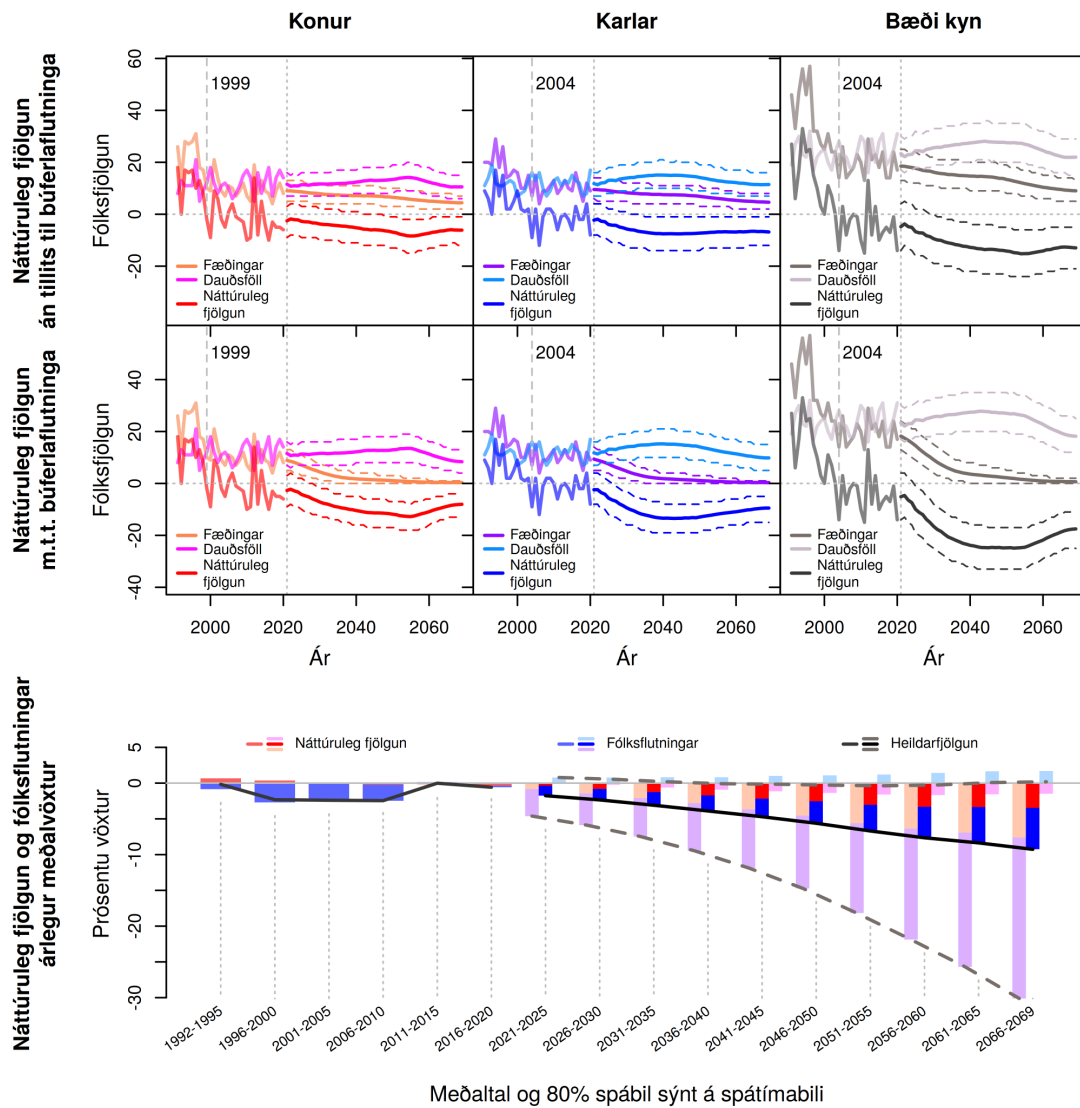


Mynd N.77 Norðurþing (6100). Fæðingar, dauðsföll og náttúruleg fjölgun frá 1991 til 2069 og árlegur meðalvöxtur fólksfjölda frá 1992 til 2069. Meðaltal og 80% spábil yfir spátímabil byggja á 10.000 slembiúrtökum.

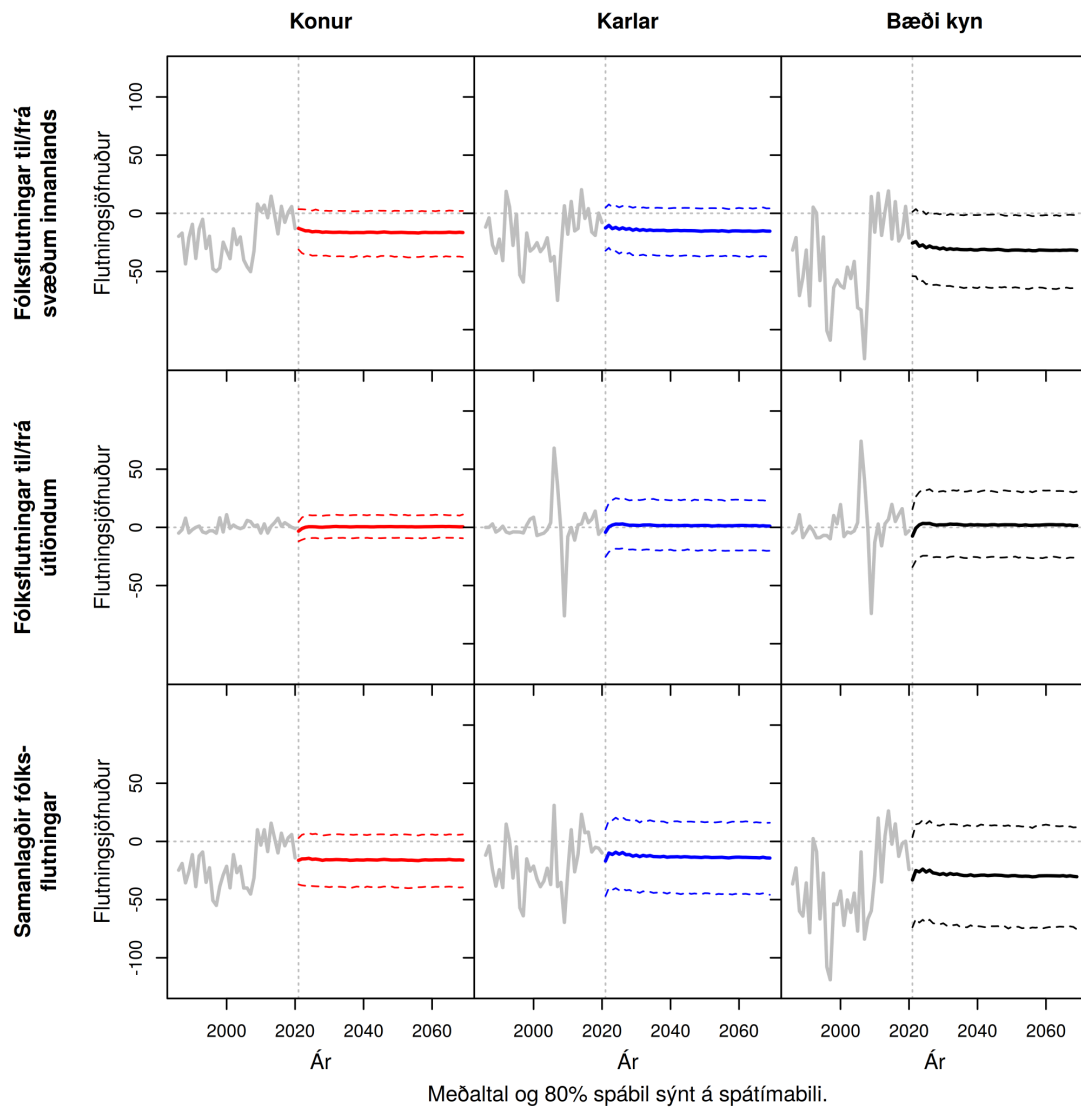


Meðaltal og 80% spábil sýnt á spátímabili. Brotin grá lína sýnir óleiðrétt gögn fyrir erlent vinnuaf.

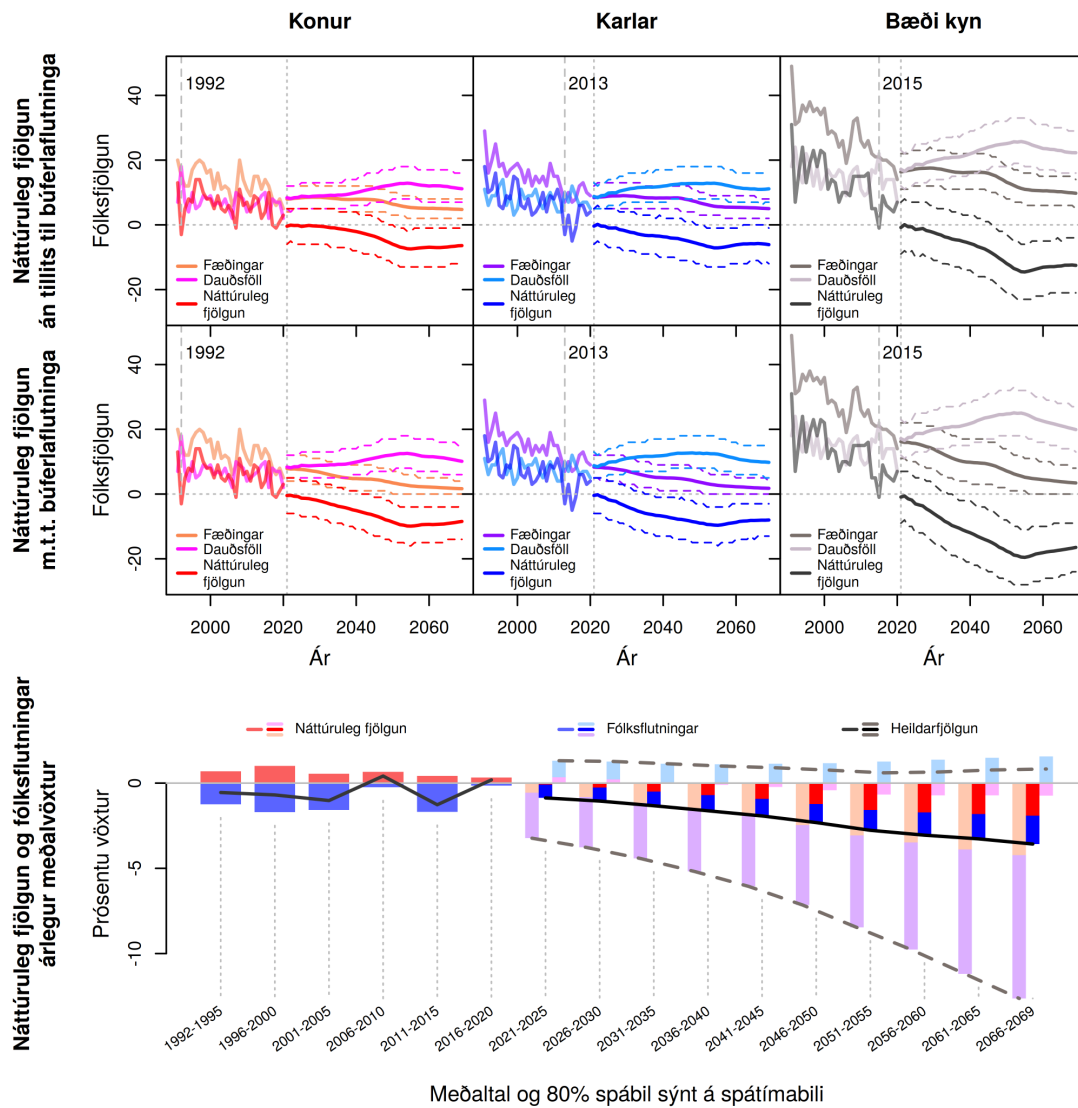
**Mynd N.78 Norðurþing (6100).** Heildar búferlaf lutningar frá 1991 til 2069. Meðaltal og 80% spábil yfir spátímabil byggja á 10.000 slembiúrtökum.



Mynd N.79 Fjallabyggð (6250). Fæðingar, dauðsföll og náttúruleg fjölgun frá 1991 til 2069 og árlegur meðalvöxtur fólksfjölda frá 1992 til 2069. Meðaltal og 80% spábil yfir spátímabil byggja á 10.000 slembiúrtökum.

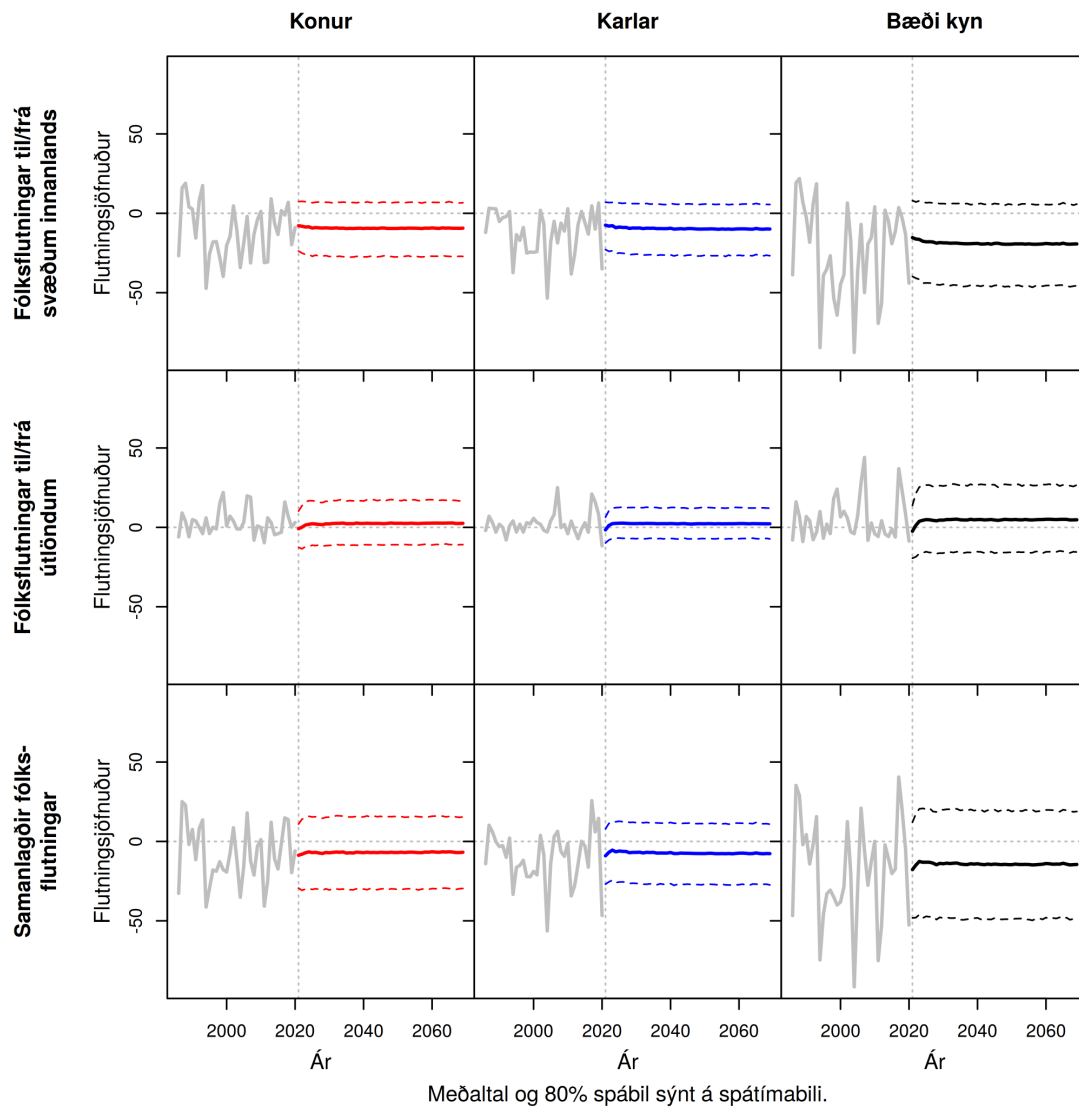


Mynd N.80 Fjallabyggð (6250). Heildar búferlaflutningar frá 1991 til 2069. Meðaltal og 80% spábil yfir spátímabil byggja á 10.000 slembiúrtökum.

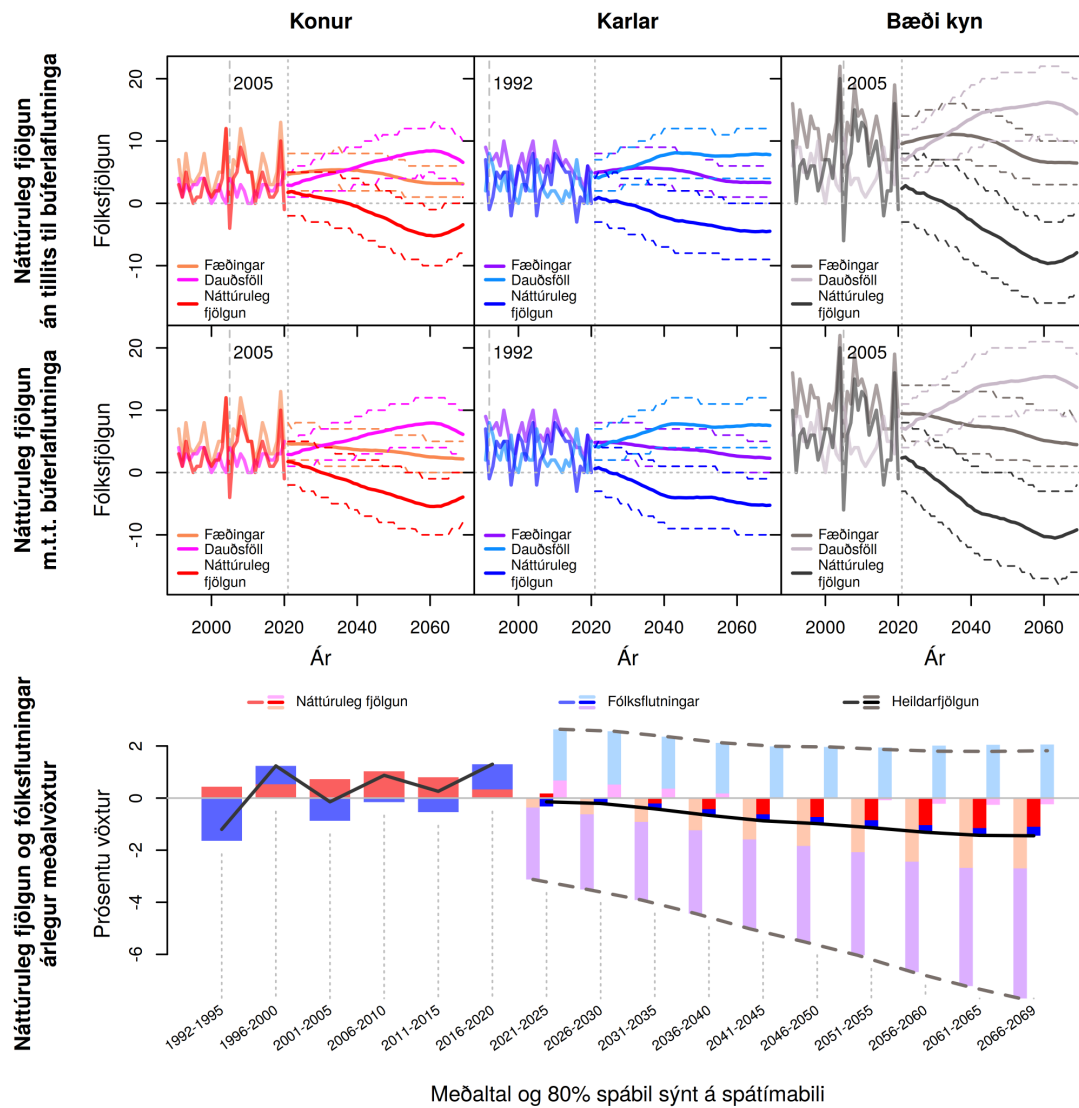


Mynd N.81 Dalvíkurbyggð (6400). Fæðingar, dauðsföll og náttúruleg fjölgun frá 1991 til 2069 og árlegur meðalvöxtur fólksfjölda frá 1992 til 2069. Meðaltal og 80% spábil yfir spátímabil byggja á 10.000 slembiúrtökum.



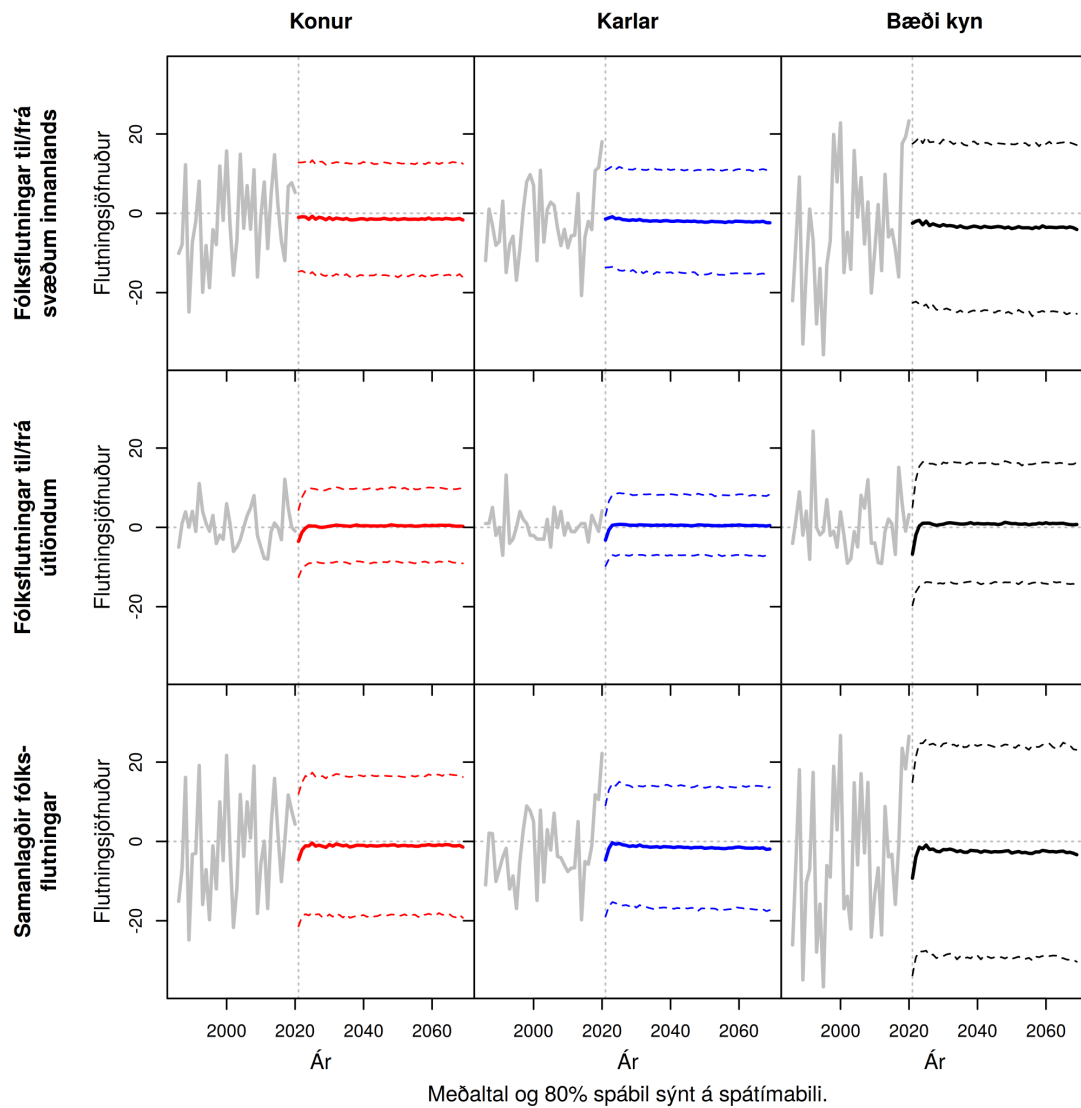


Mynd N.82 Dalvíkurbyggð (6400). Heildar búferlaflutningar frá 1991 til 2069. Meðaltal og 80% spábil yfir spátímabil byggja á 10.000 slembiúrtökum.

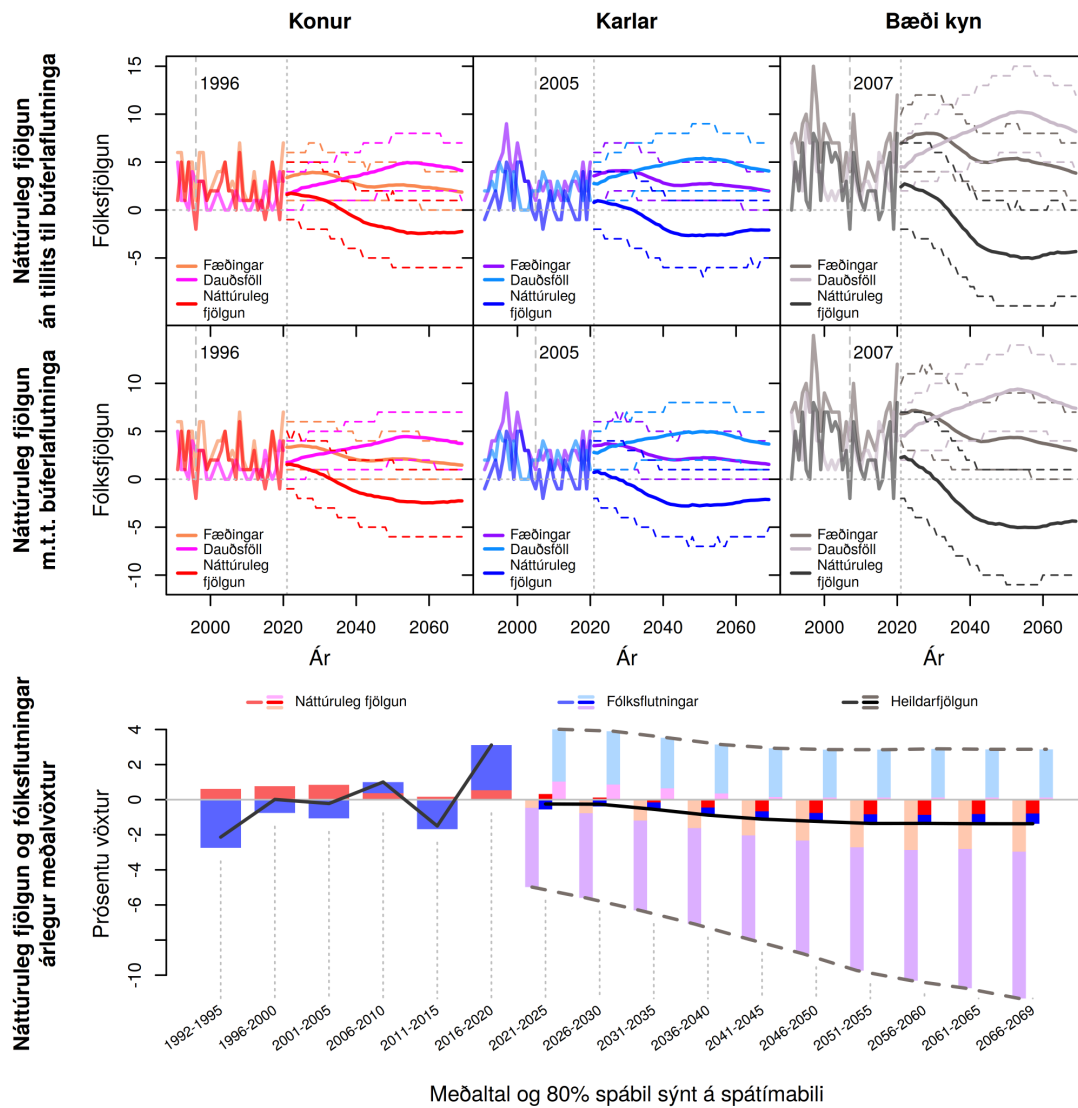


Meðaltal og 80% spábil sýnt á spátímabili

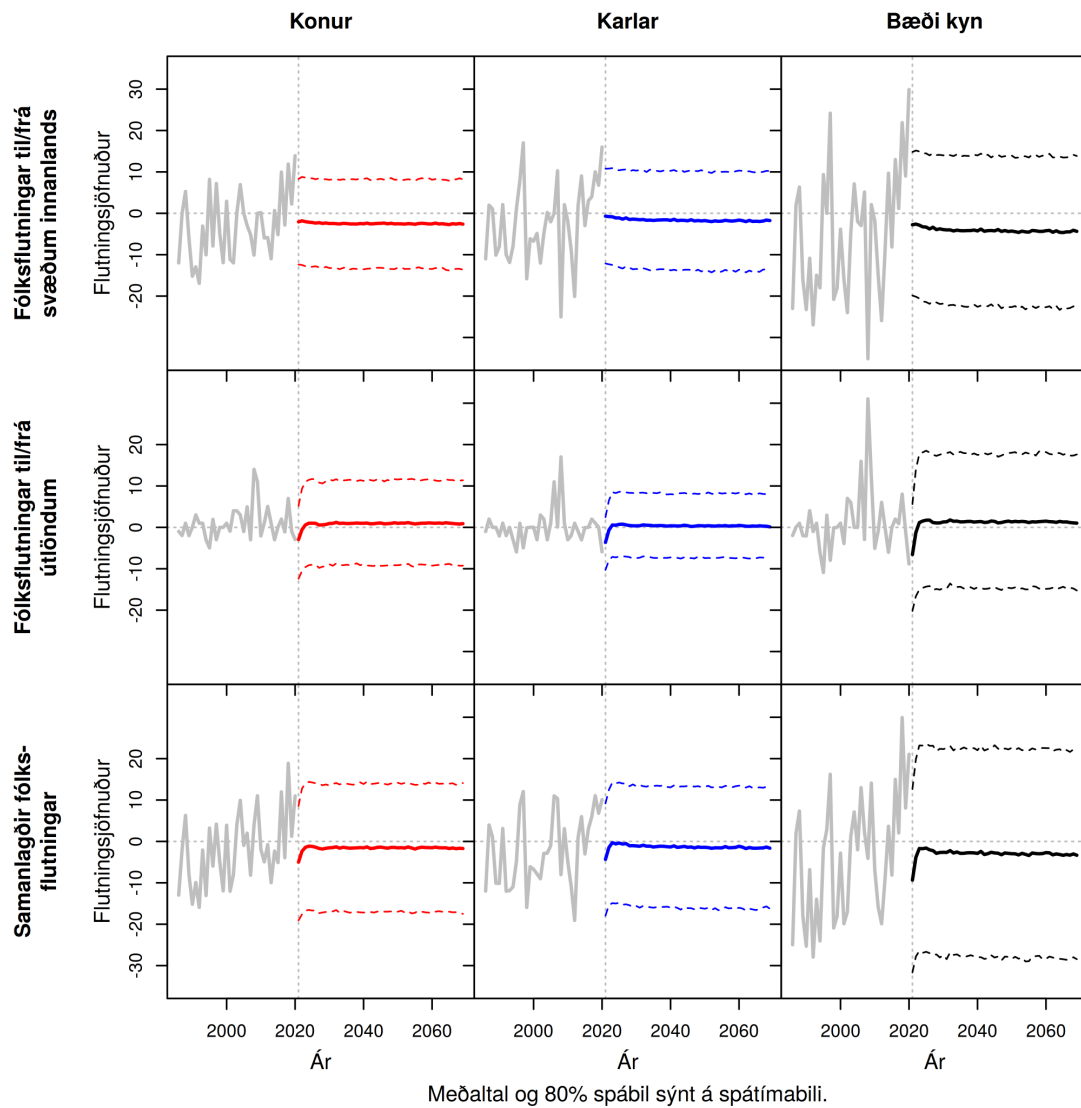
Mynd N.83 Eyjafjarðarsveit (6513). Fæðingar, dauðsföll og náttúruleg fjölgun frá 1991 til 2069 og árlægur meðalvöxtur fólksfjölda frá 1992 til 2069. Meðaltal og 80% spábil yfir spátímabil byggja á 10.000 slembiúrtökum.



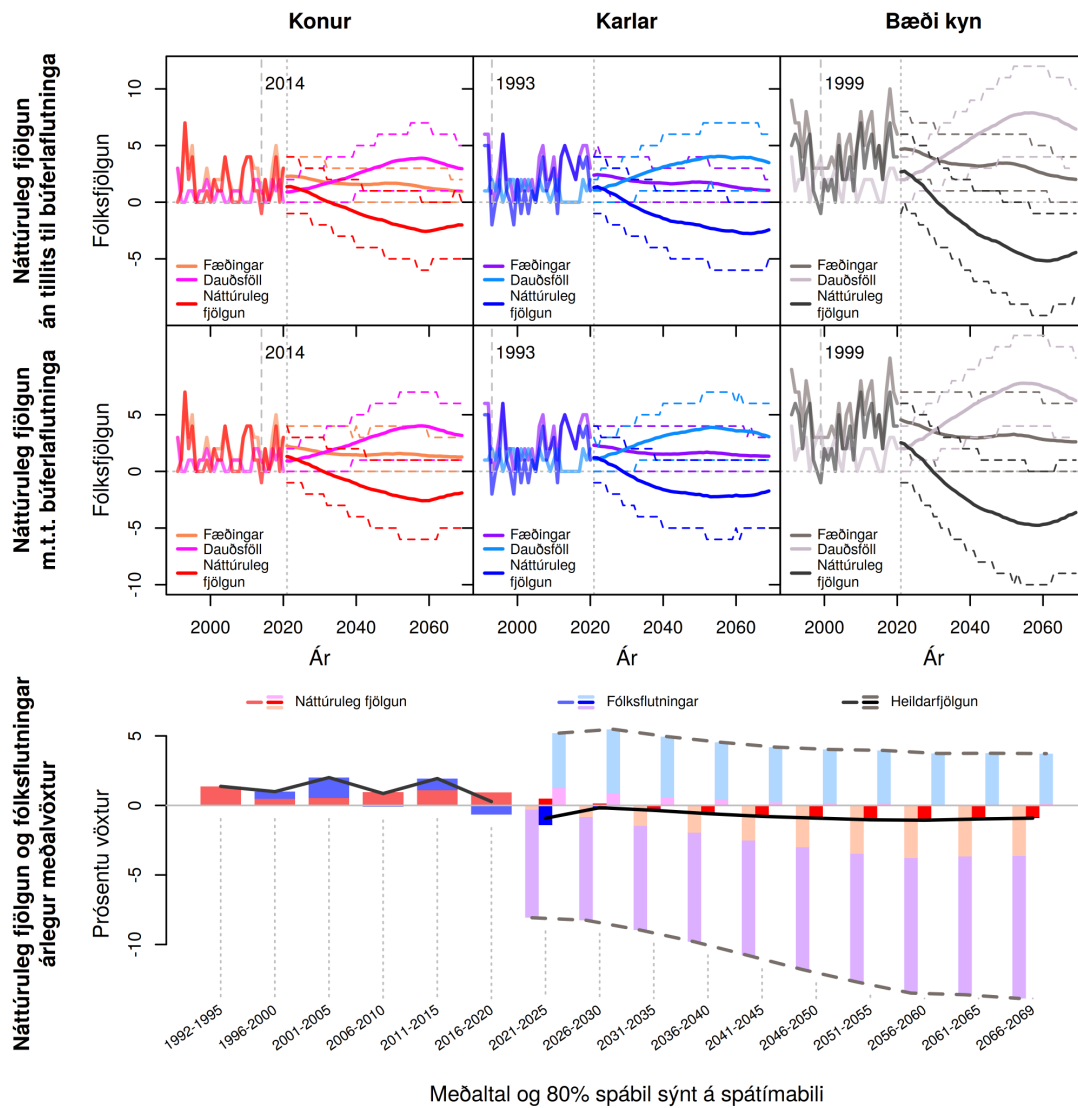
Mynd N.84 Eyjafjarðarsveit (6513). Heildar búerlaflutningar frá 1991 til 2069. Meðaltal og 80% spábil yfir spátímabil byggja á 10.000 slembiúrtökum.



Mynd N.85 Hörgársveit (6515). Fæðingar, dauðsföll og náttúruleg fjölun frá 1991 til 2069 og árlegur meðalvöxtur fólksfjölda frá 1992 til 2069. Meðaltal og 80% spábil yfir spátímabil byggja á 10.000 slembiúrtökum.

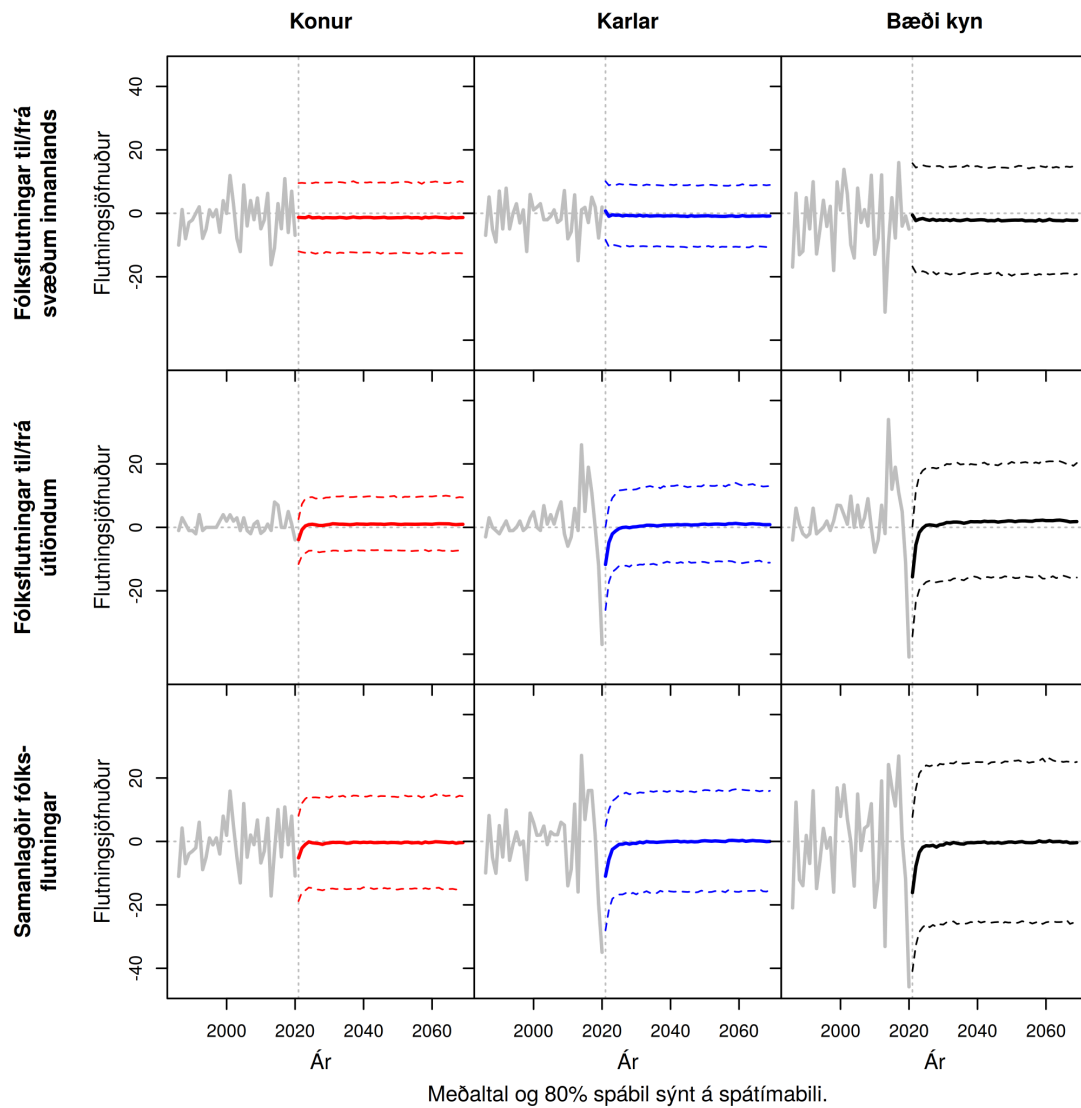


Mynd N.86 Hörgársveit (6515). Heildar búferlaflutningar frá 1991 til 2069. Meðaltal og 80% spábil yfir spátímabil byggja á 10.000 slembiúrtökum.

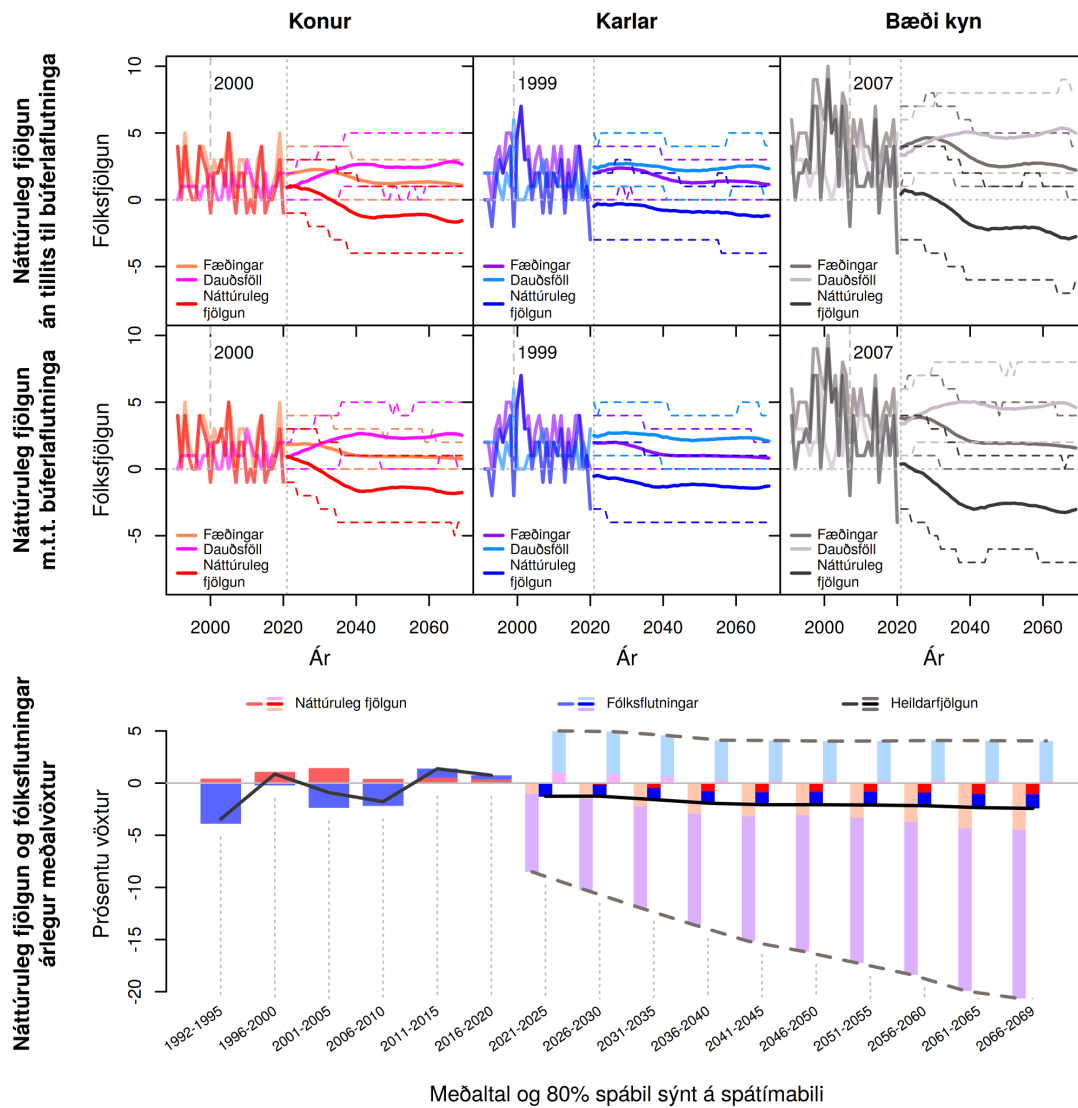


Meðaltal og 80% spábil sýnt á spátímabili

Mynd N.87 Svalbarðsstrandarhreppur (6601). Fæðingar, dauðsföll og náttúruleg fjölgun frá 1991 til 2069 og árlegur meðalvöxtur fólksfjölda frá 1992 til 2069. Meðaltal og 80% spábil yfir spátímabil byggja á 10.000 slembiúrtökum.



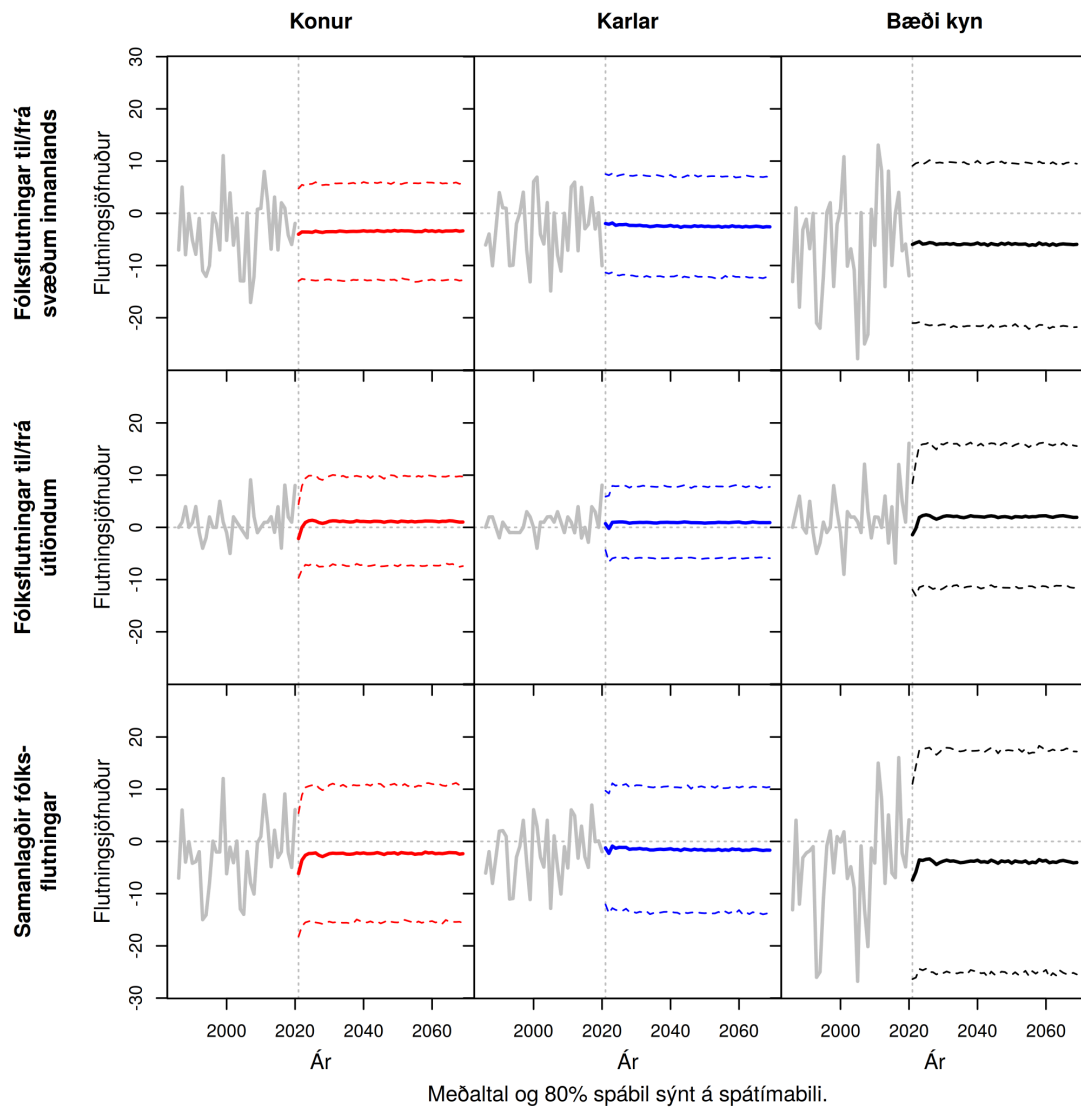
**Mynd N.88 Svalbarðsstrandarhreppur (6601).** Heildar búferlaflutningar frá 1991 til 2069. Meðaltal og 80% spábil yfir spátímabil byggja á 10.000 slembiúrtökum.



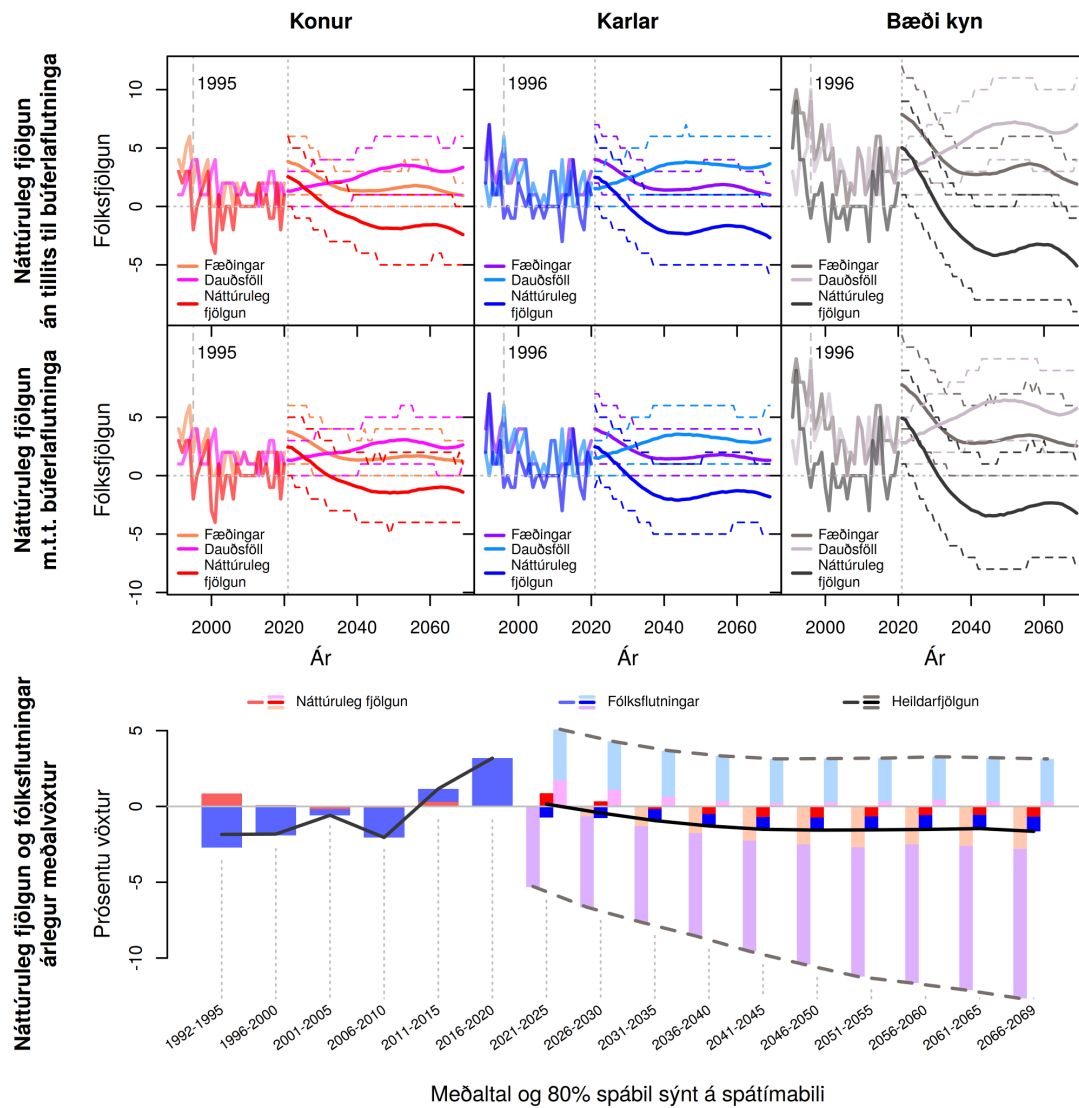
Meðaltal og 80% spábil sýnt á spátímabili

Mynd N.89 Grýtubakkahreppur (6602). Fæðingar, dauðsföll og náttúruleg fjölgun frá 1991 til 2069 og árlægur meðalvöxtur fólksfjölda frá 1992 til 2069. Meðaltal og 80% spábil yfir spátímabil byggja á 10.000 slembiúrtökum.



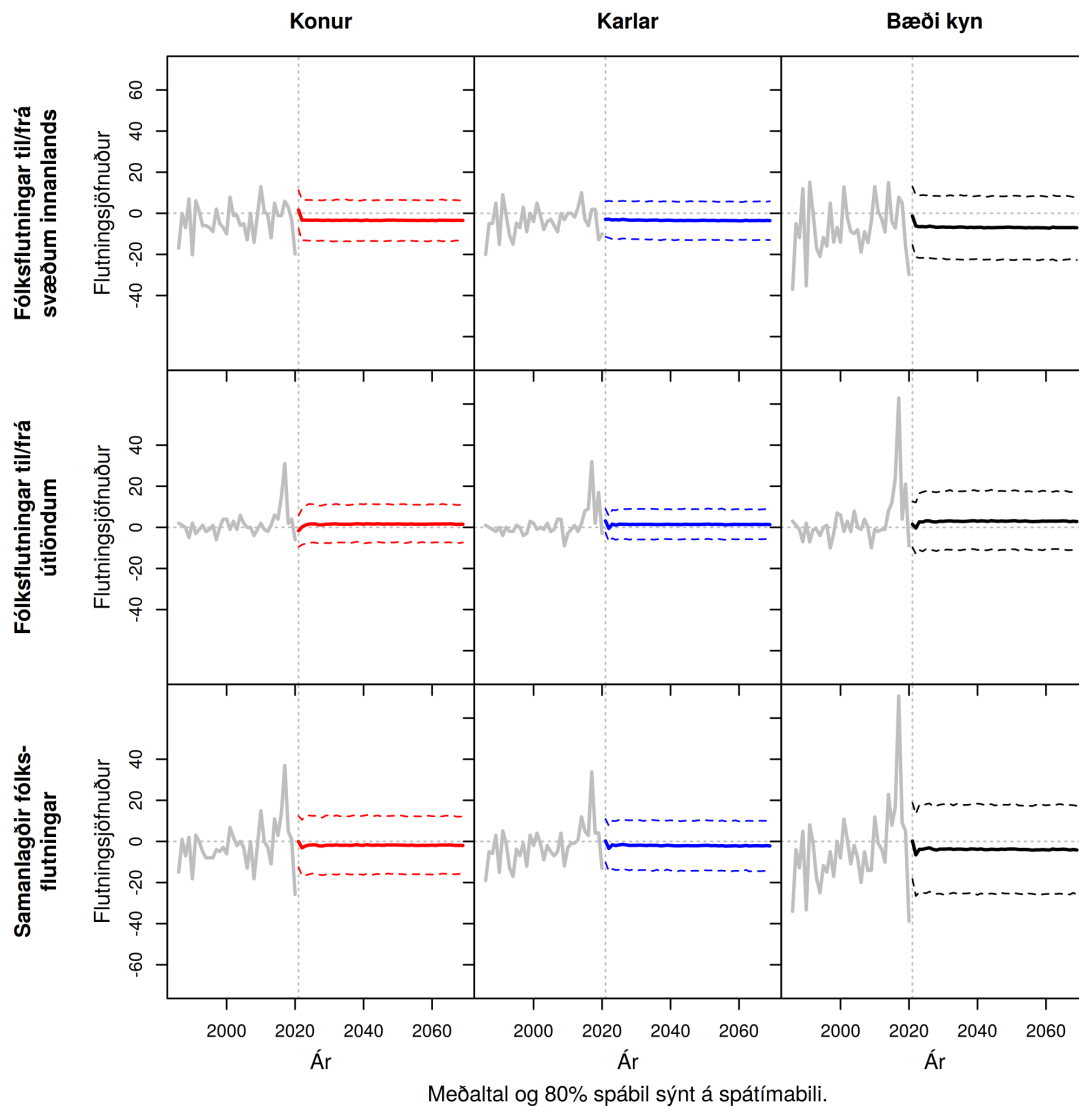


**Mynd N.90 Grýtubakkahreppur (6602).** Heildar búferlaflutningar frá 1991 til 2069. Meðaltal og 80% spábil yfir spátímabil byggja á 10.000 slembiúrtökum.

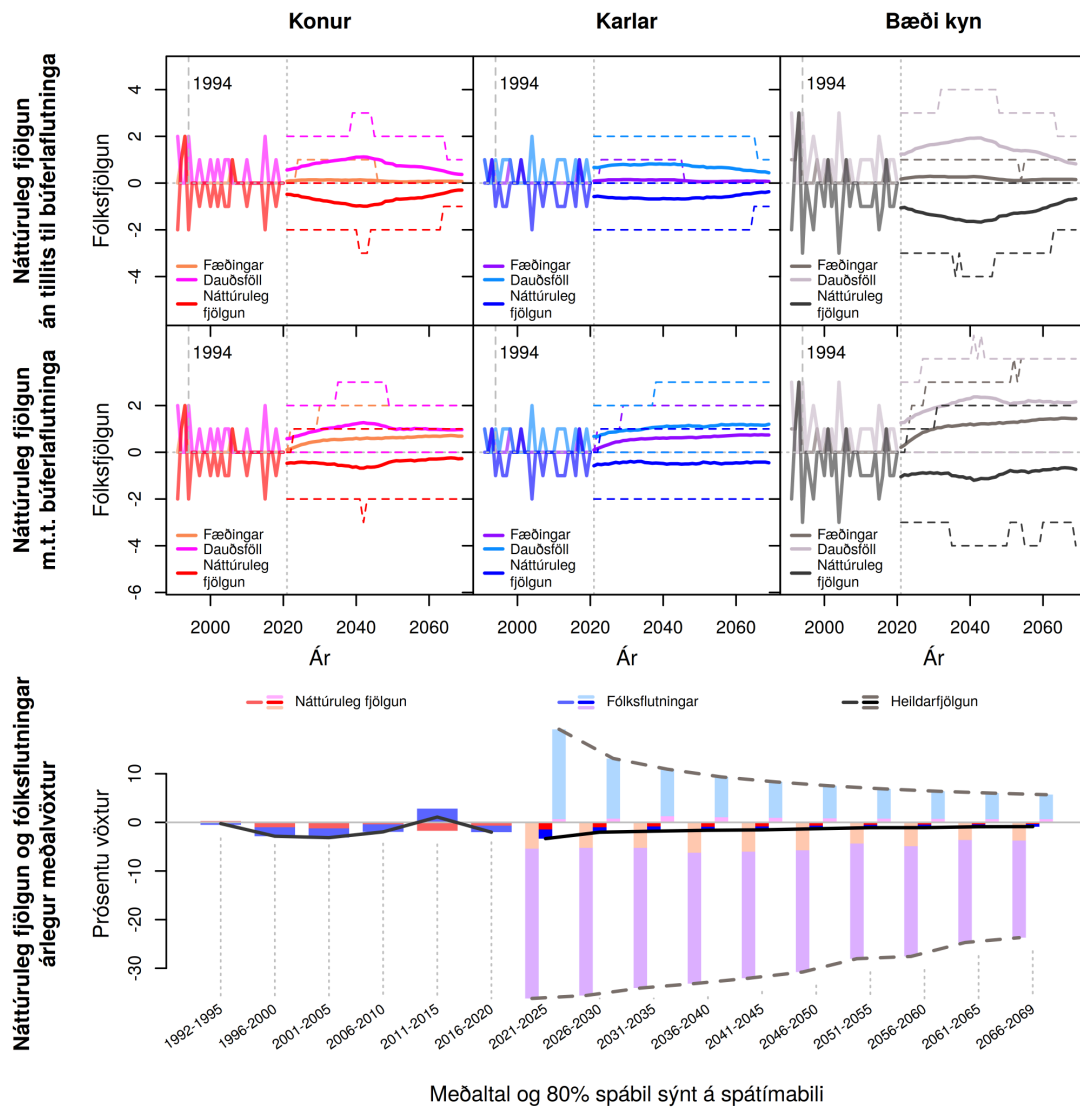


Meðaltal og 80% spábil sýnt á spátímabili

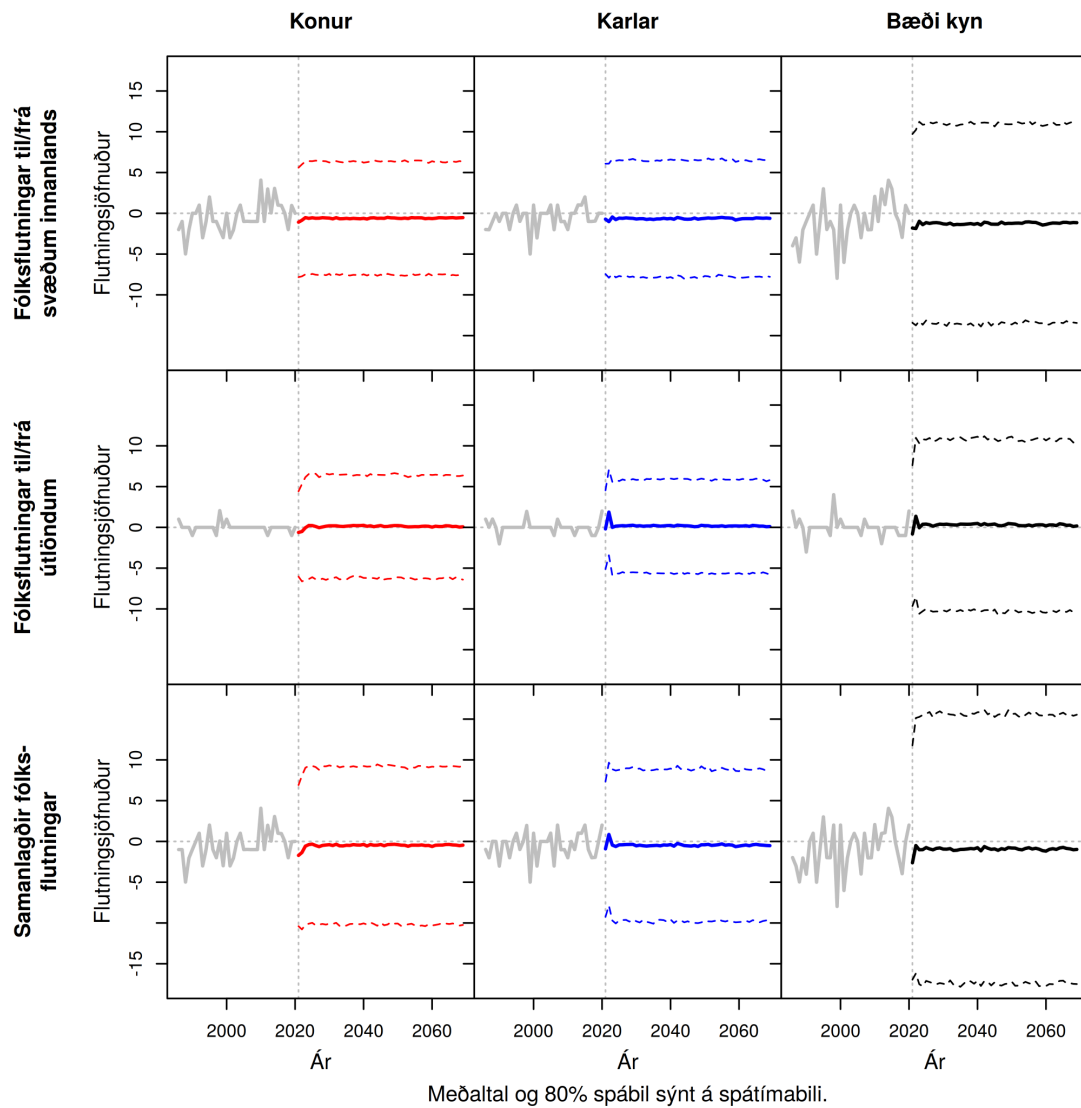
Mynd N.91 Skútustaðahreppur (6607). Fæðingar, dauðsföll og náttúruleg fjölgun frá 1991 til 2069 og árlægur meðalvöxtur fólksfjölda frá 1992 til 2069. Meðaltal og 80% spábil yfir spátímabil byggja á 10.000 slembiúrtökum.



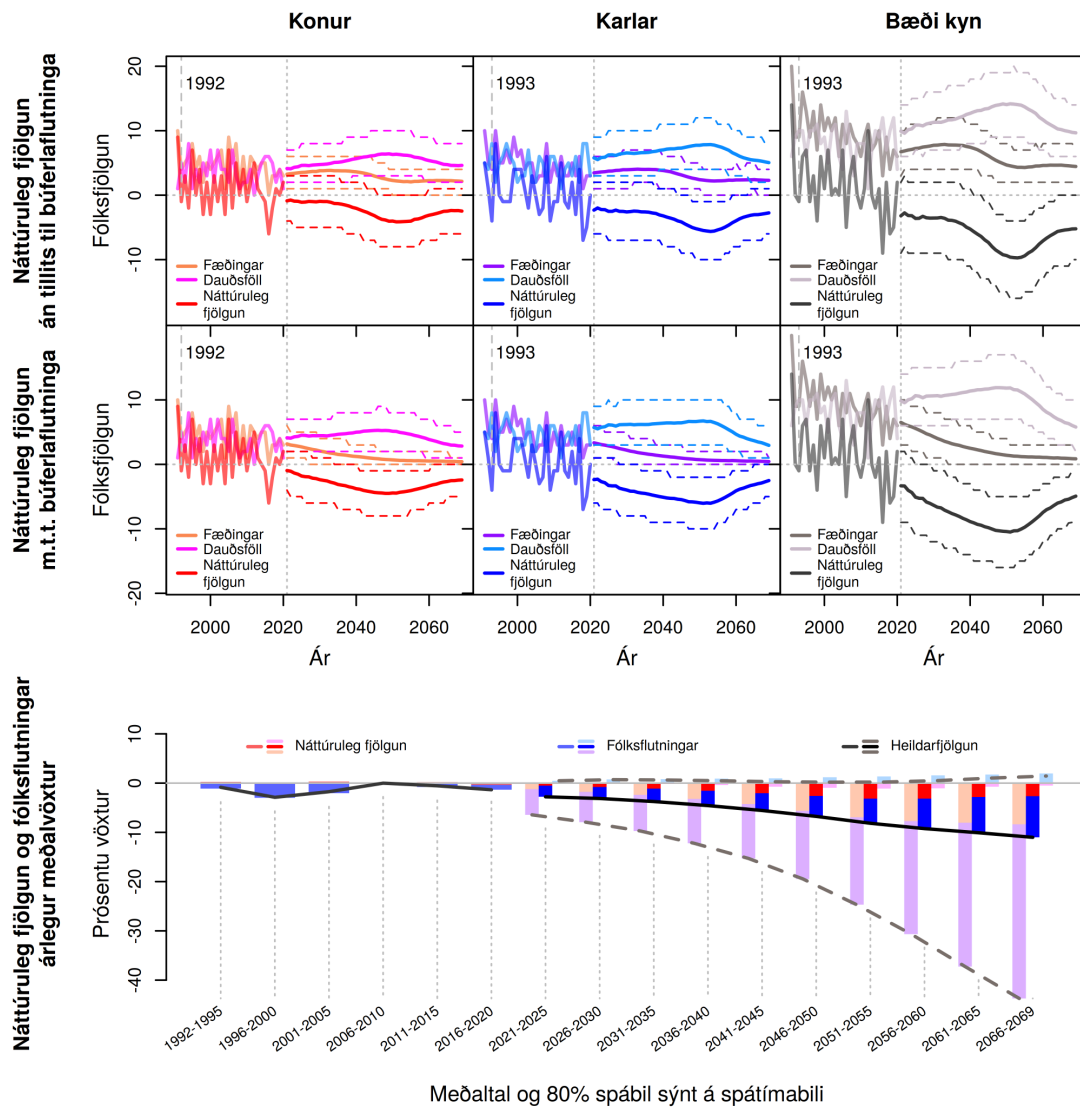
Mynd N.92 Skútustaðahreppur (6607). Heildar búferlaflutningar frá 1991 til 2069. Meðaltal og 80% spábil yfir spátímabil byggja á 10.000 slembiúrtökum.



Mynd N.93 Tjörneshreppur (6611). Fæðingar, dauðsföll og náttúruleg fjölgun frá 1991 til 2069 og árlegur meðalvöxtur fólksfjölda frá 1992 til 2069. Meðaltal og 80% spábil yfir spátímabil byggja á 10.000 slembiúrtökum.

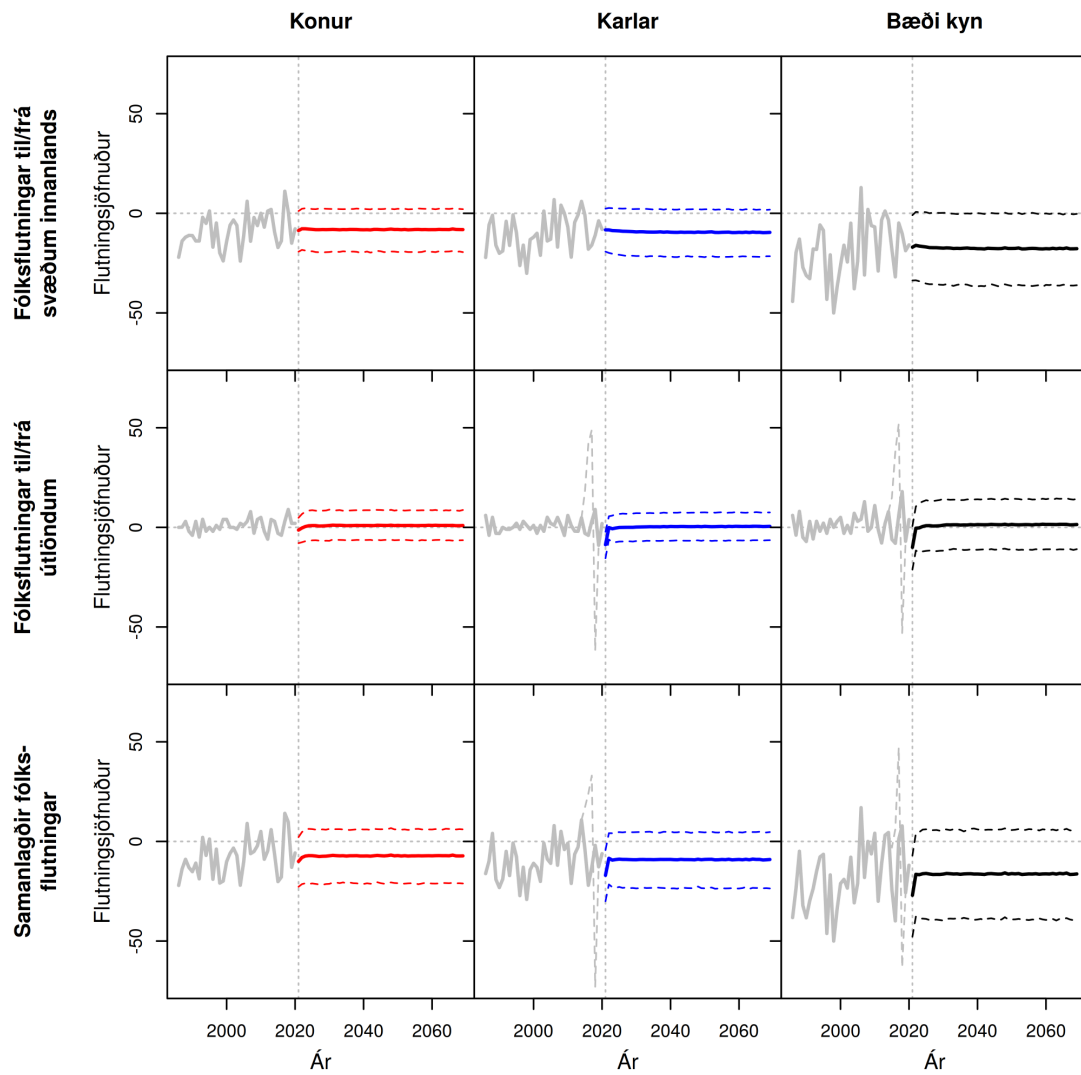


Mynd N.94 Tjörneshreppur (6611). Heildar búerlaflutningar frá 1991 til 2069. Meðaltal og 80% spábil yfir spátímabil byggja á 10.000 slembiúrtökum.



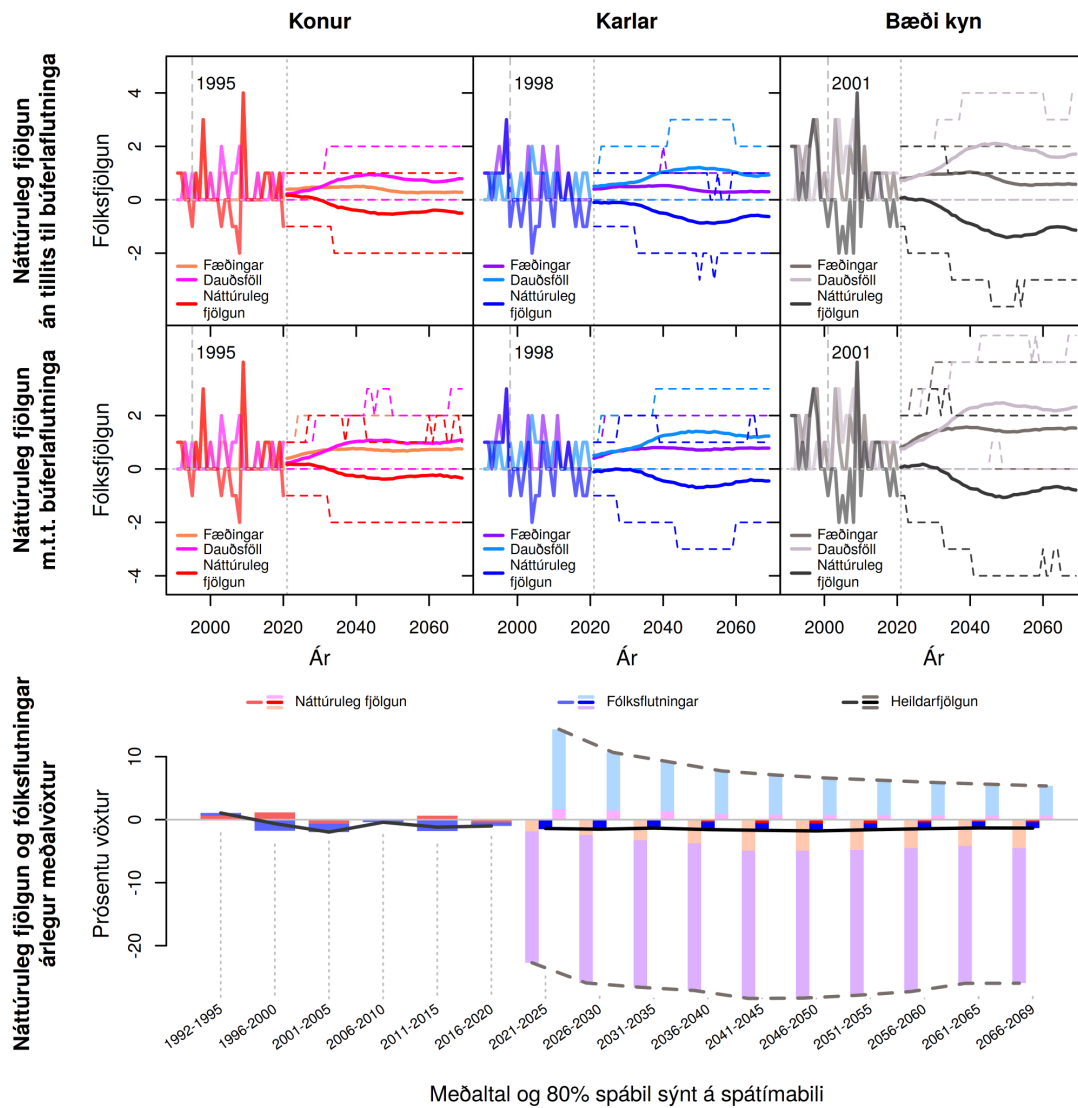
Meðaltal og 80% spábil sýnt á spátímabili

**Mynd N.95 Pingeyjarsveit (6612).** Fæðingar, dauðsföll og náttúruleg fjölgun frá 1991 til 2069 og árlegur meðalvöxtur fólksfjölda frá 1992 til 2069. Meðaltal og 80% spábil yfir spátímabil byggja á 10.000 slembiúrtökum.



Meðaltal og 80% spábil sýnt á spátímabili. Brotin grá lína sýnir óleiðrétt gögn fyrir erlent vinnuaf.

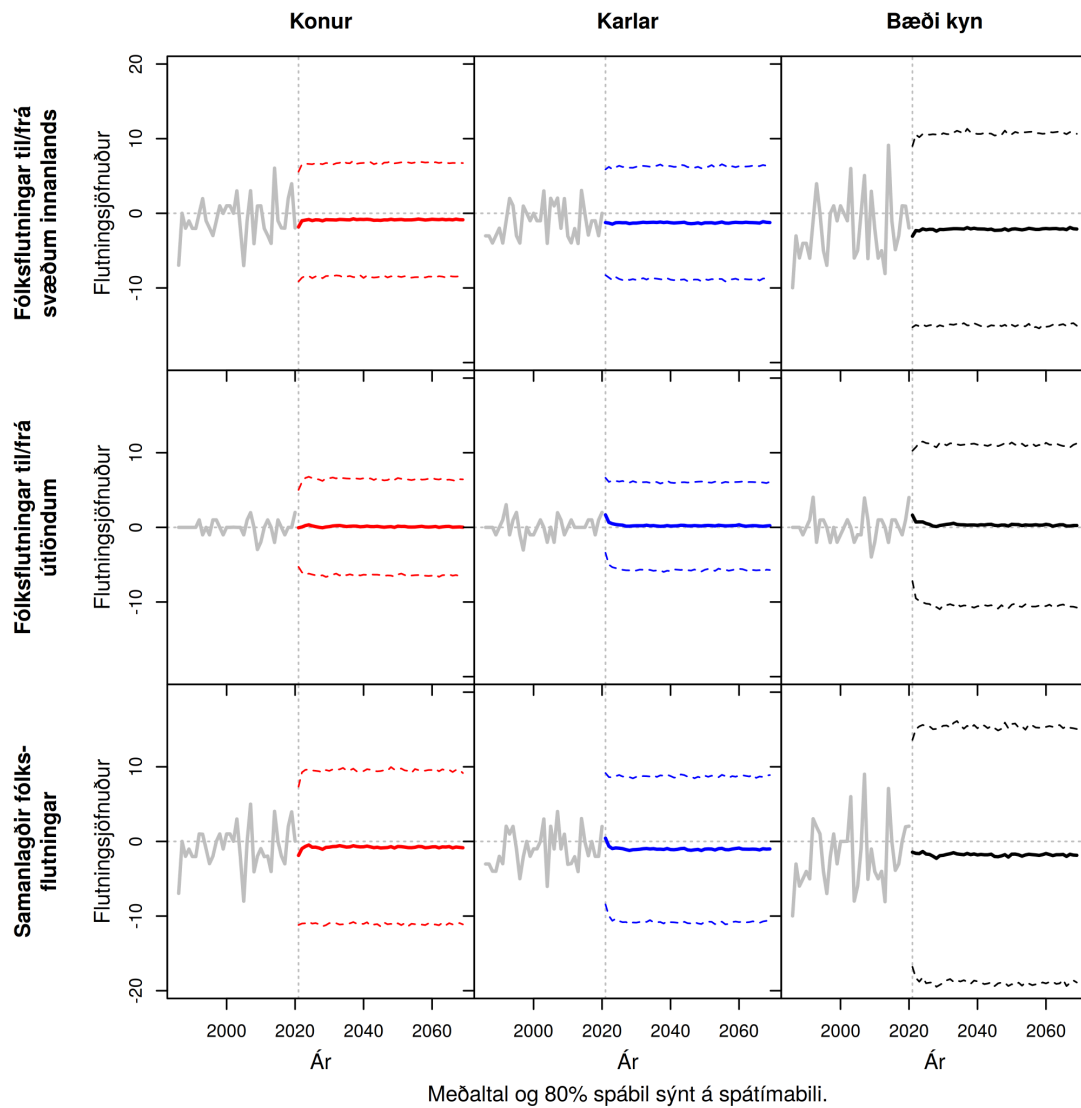
**Mynd N.96 Þingeyjarsveit (6612).** Heildar búerlaflutningar frá 1991 til 2069. Meðaltal og 80% spábil yfir spátímabil byggja á 10.000 slembiúrtökum.



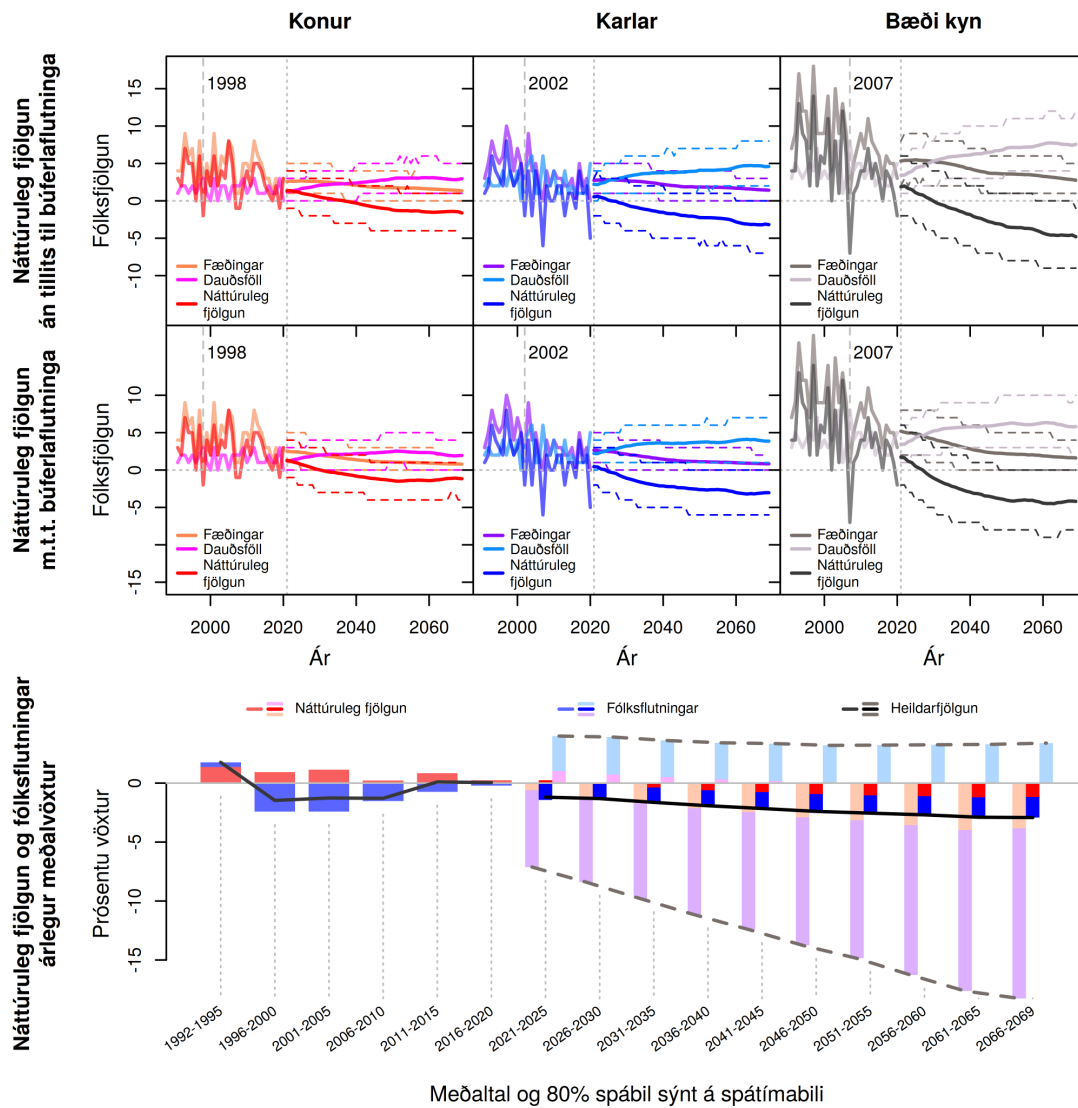
Meðaltal og 80% spábil sýnt á spátímabili

Mynd N.97 Svalbarðshreppur (6706). Fæðingar, dauðsföll og náttúruleg fjölgun frá 1991 til 2069 og árlægur meðalvöxtur fólksfjölda frá 1992 til 2069. Meðaltal og 80% spábil yfir spátímabil byggja á 10.000 slembiúrtökum.



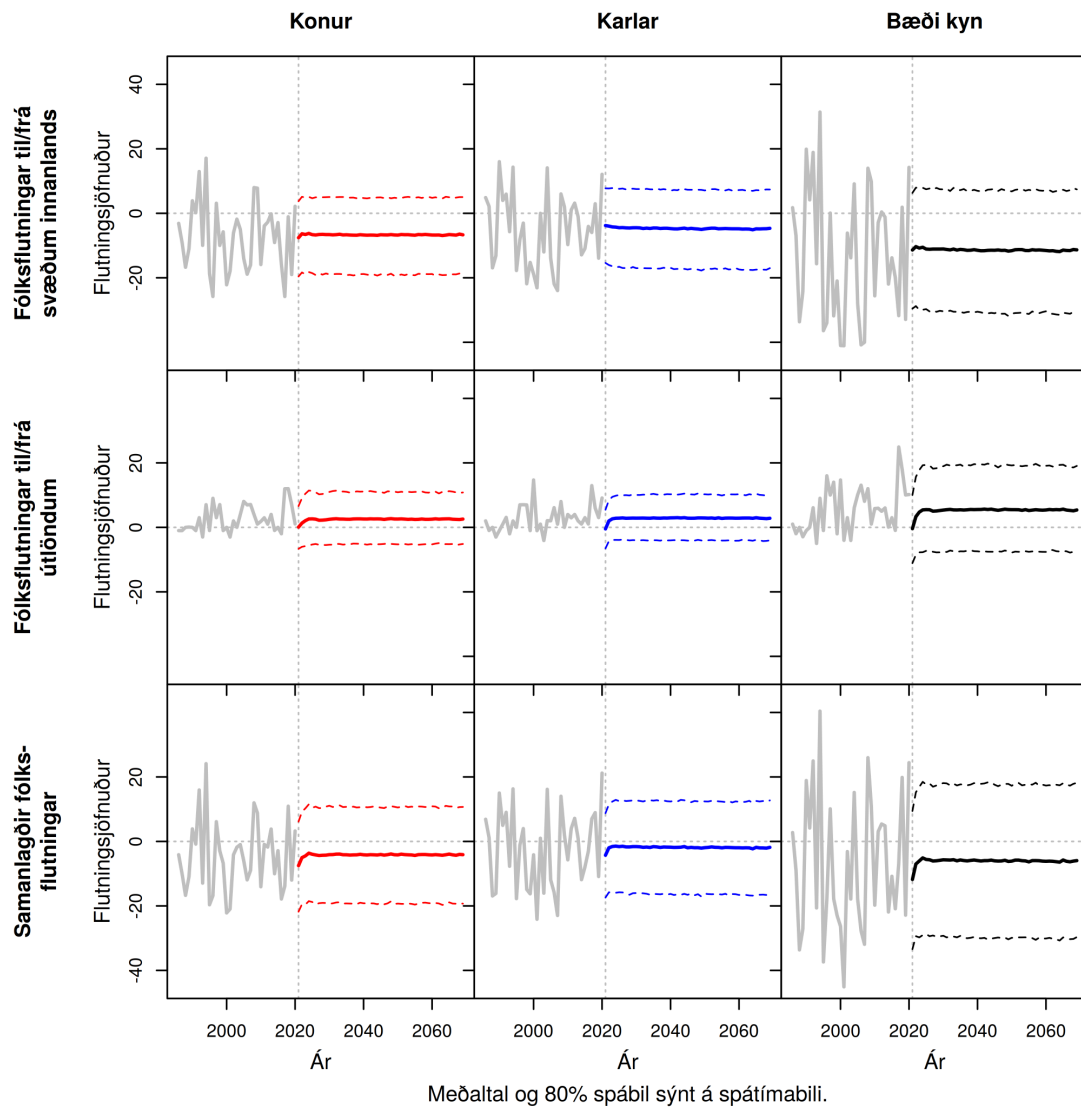


Mynd N.98 Svalbarðshreppur (6706). Heildar búferlaflutningar frá 1991 til 2069. Meðaltal og 80% spábil yfir spátímabil byggja á 10.000 slembiúrtökum.

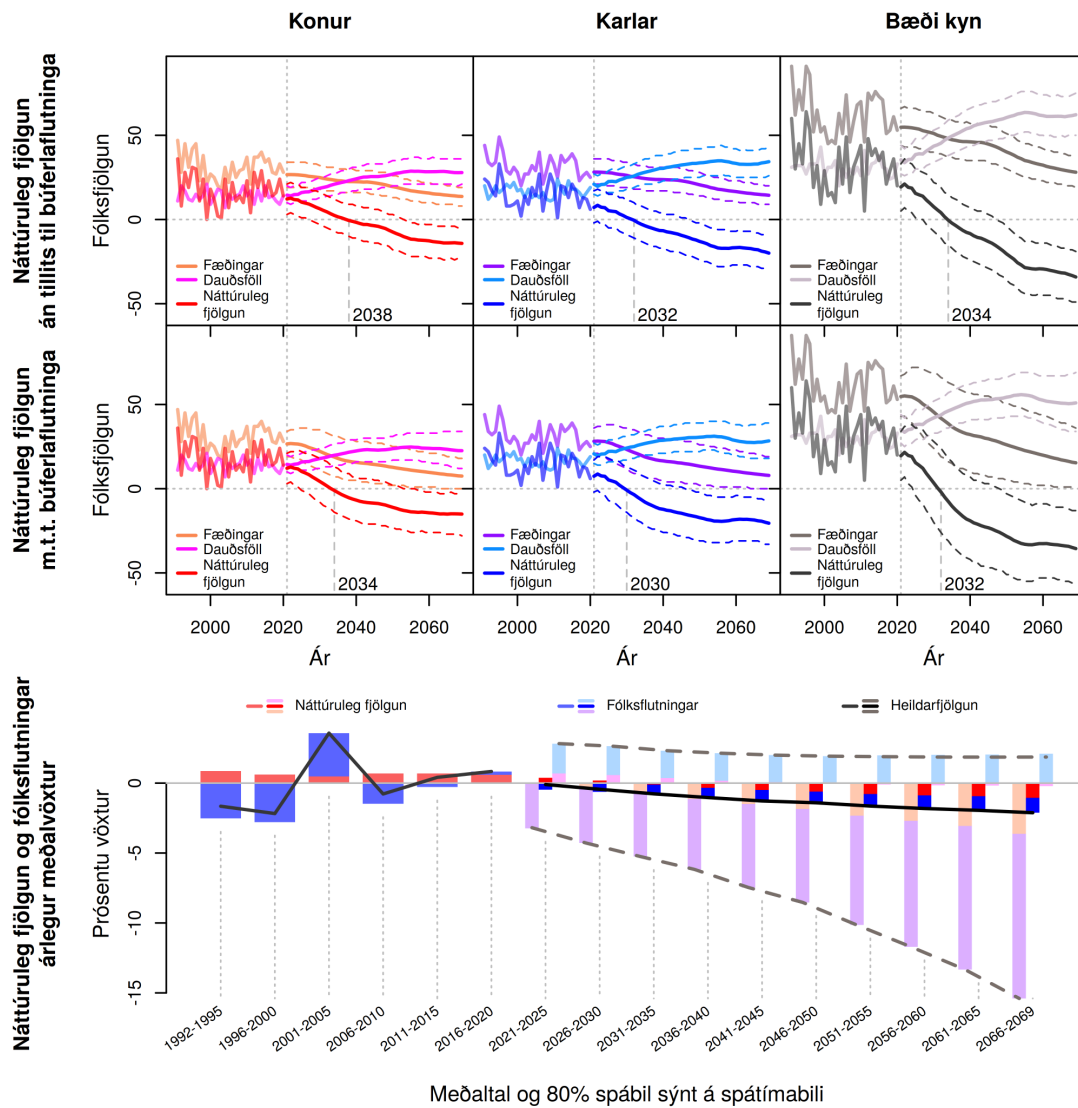


Meðaltal og 80% spábil sýnt á spátímabili

**Mynd N.99 Langanesbyggð (6709).** Fæðingar, dauðsföll og náttúruleg fjölgun frá 1991 til 2069 og árlegur meðalvöxtur fólksfjölda frá 1992 til 2069. Meðaltal og 80% spábil yfir spátímabil byggja á 10.000 slembiúrtökum.

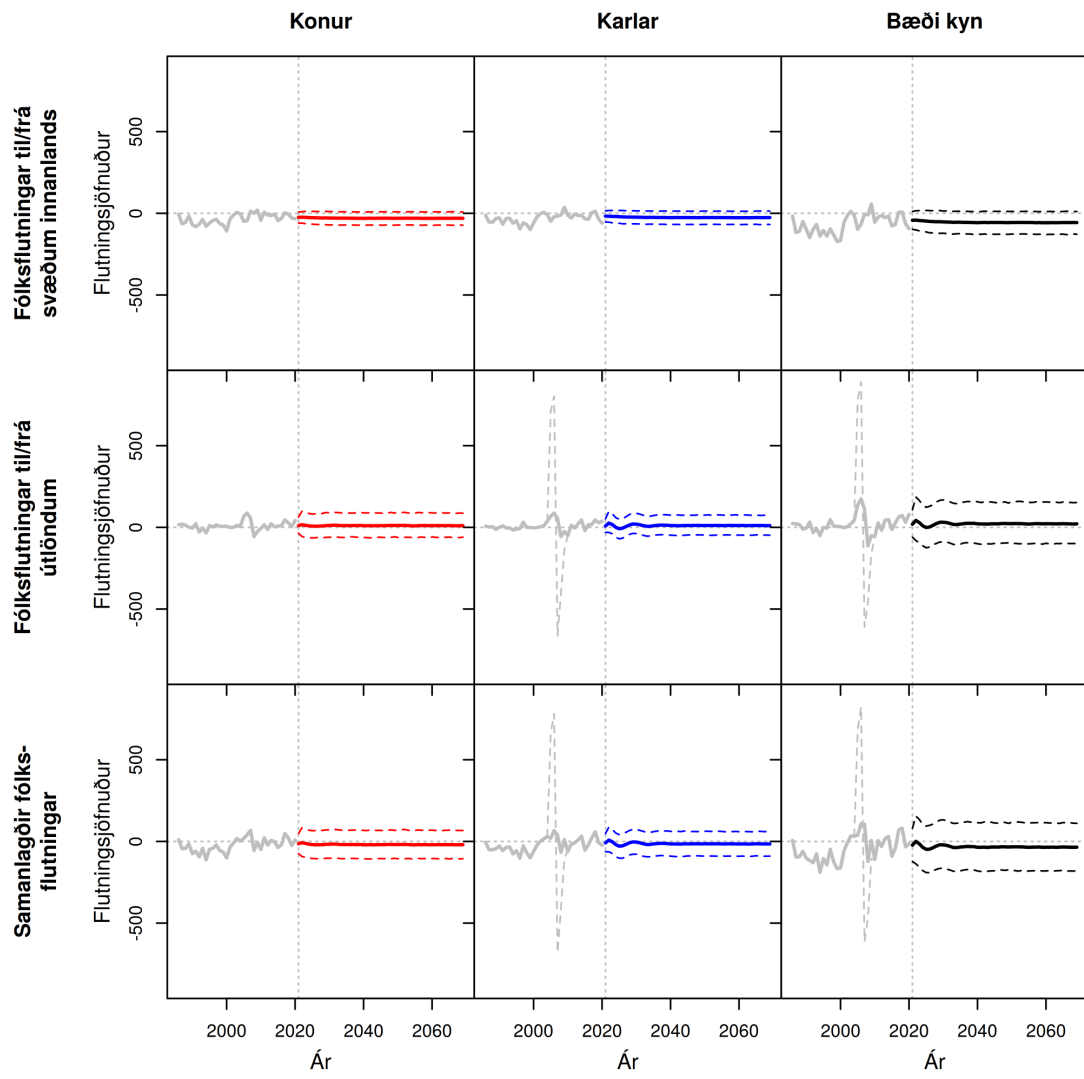


Mynd N.100 Langanesbyggð (6709). Heildar búferlaflutningar frá 1991 til 2069. Meðaltal og 80% spábil yfir spátímabil byggja á 10.000 slembiúrtökum.



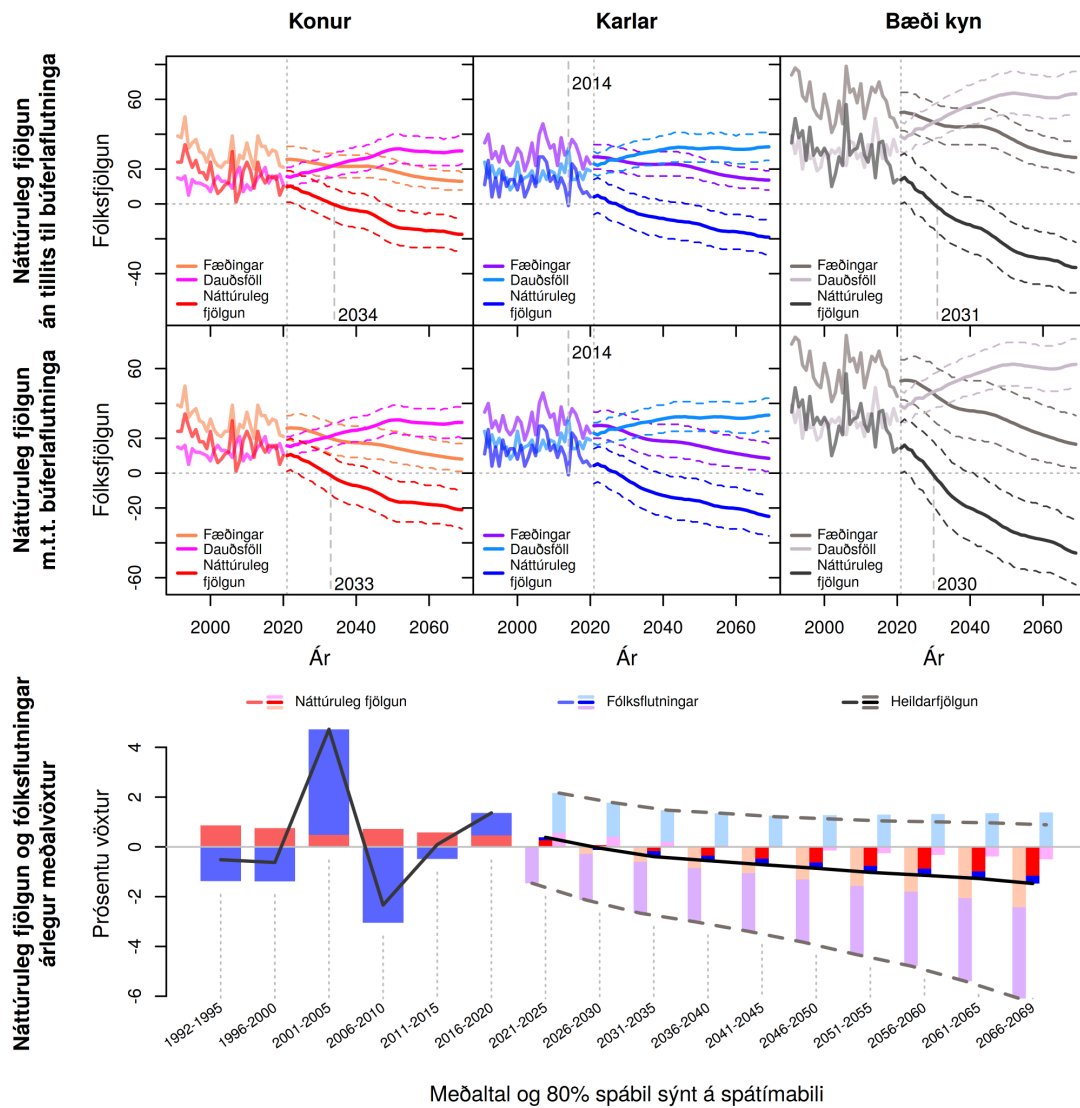
Meðaltal og 80% spábíl sýnt á spátímabili

Mynd N.101 Fjarðabyggð (7300). Fæðingar, dauðsföll og náttúruleg fjölgun frá 1991 til 2069 og árlegur meðalvöxtur fólksfjölda frá 1992 til 2069. Meðaltal og 80% spábíl yfir spátímabil byggja á 10.000 slembiúrtökum.

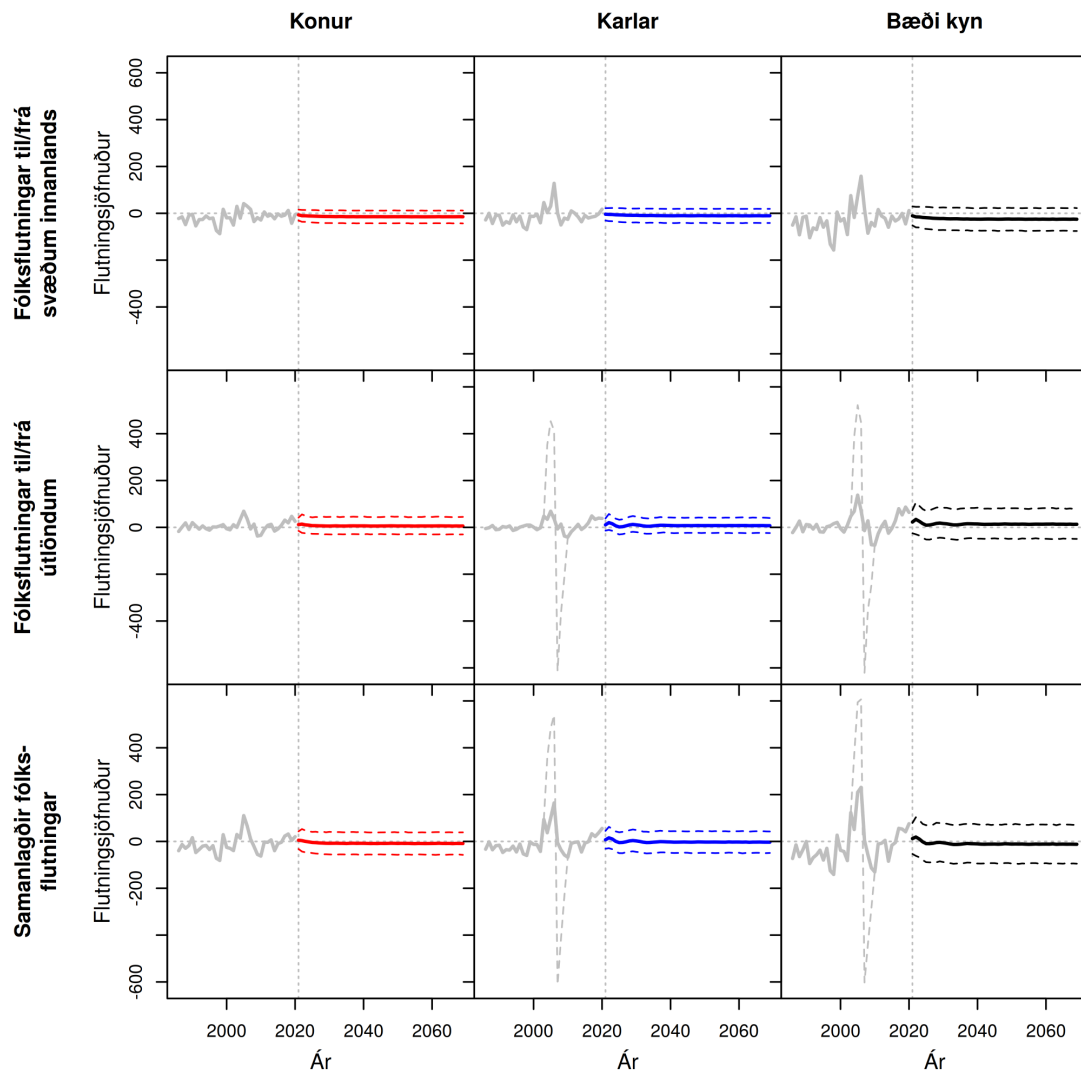


Meðaltal og 80% spábil sýnt á spátímabili. Brotin grá lína sýnir óleiðrétt gögn fyrir erlent vinnuaf.

**Mynd N.102 Fjarðabyggð (7300).** Heildar búferlaflutningar frá 1991 til 2069. Meðaltal og 80% spábil yfir spátímabil byggja á 10.000 slembiúrtökum.

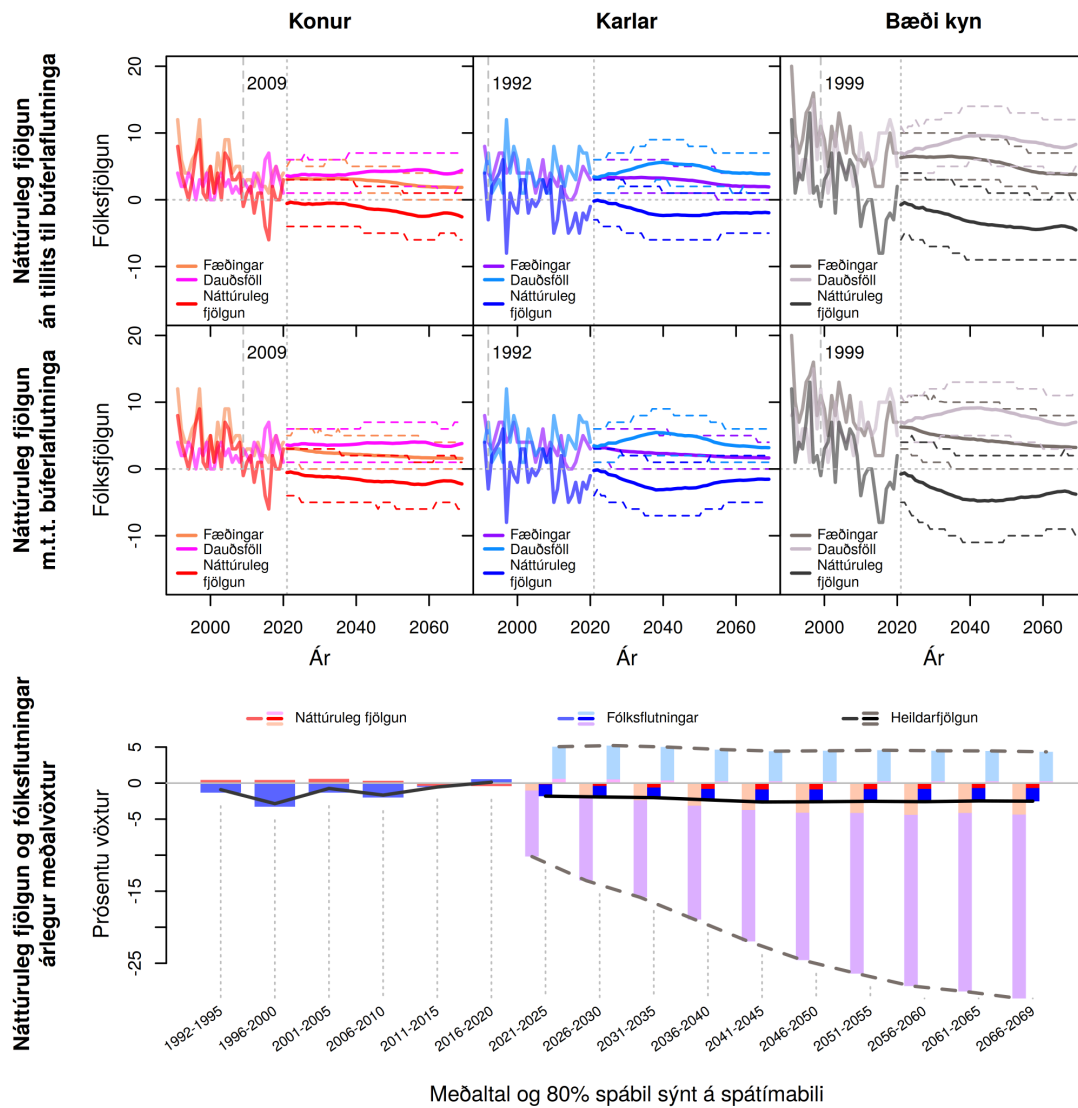


Mynd N.103 Múlaping (7400). Fæðingar, dauðsföll og náttúruleg fjöldun frá 1991 til 2069 og árlegur meðalvöxtur fólksfjölda frá 1992 til 2069. Meðaltal og 80% spábil yfir spátímabil byggja á 10.000 slembiúrtökum.



Meðaltal og 80% spábil sýnt á spátímabili. Brotin grá lína sýnir óleiðrétt gögn fyrir erlent vinnuaf.

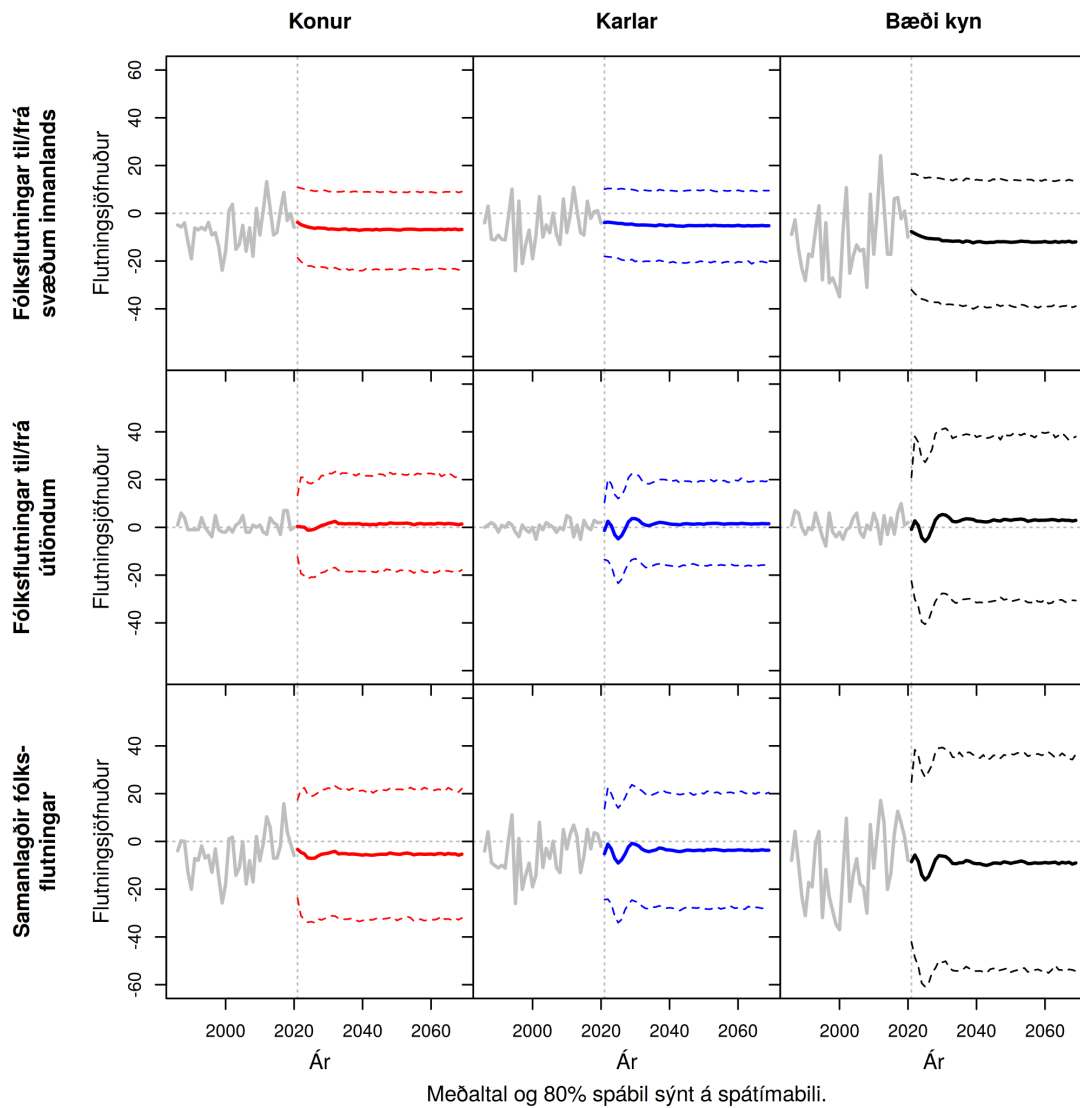
**Mynd N.104 Múlaþing (7400).** Heildar búerlaflutningar frá 1991 til 2069. Meðaltal og 80% spábil yfir spátímabil byggja á 10.000 slembiúrtökum.



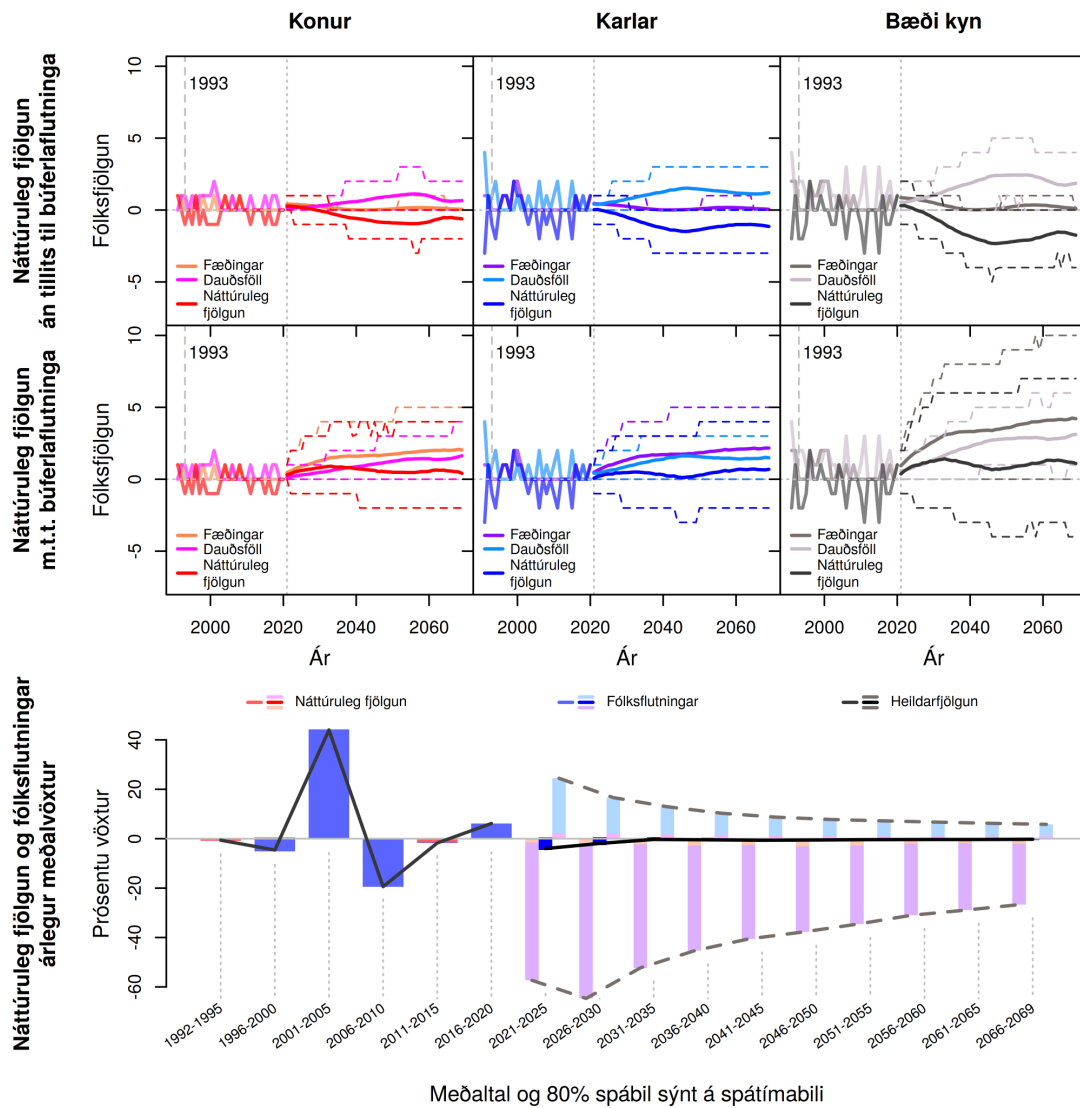
Meðaltal og 80% spábil sýnt á spátímabili

**Mynd N.105 Vopnafjarðarhreppur (7502).** Fæðingar, dauðsföll og náttúruleg fjögung frá 1991 til 2069 og árlegur meðalvöxtur fólksfjölda frá 1992 til 2069. Meðaltal og 80% spábil yfir spátímabil byggja á 10.000 slembiúrtökum.



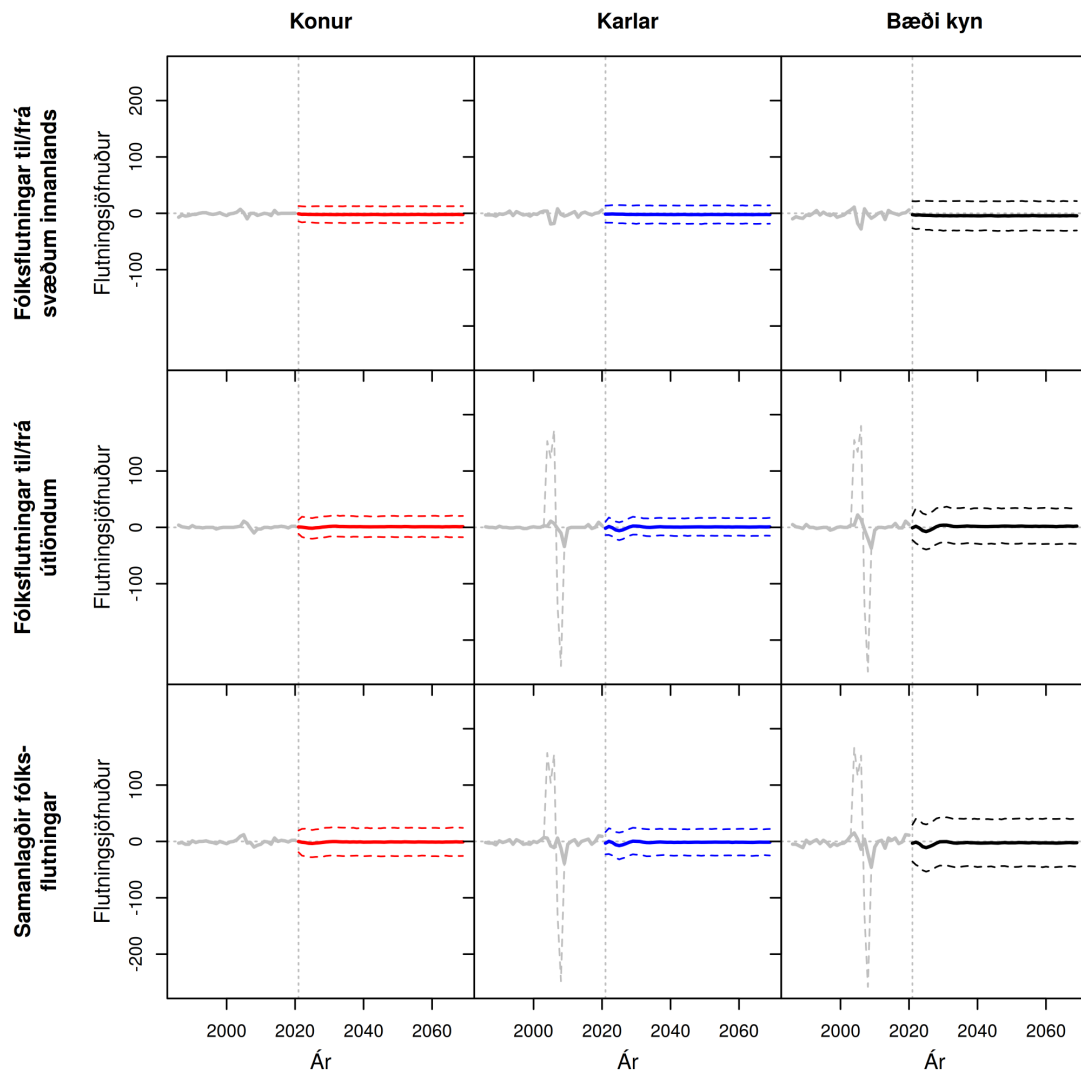


Mynd N.106 Vopnafjarðarhreppur (7502). Heildar búferlaflutningar frá 1991 til 2069. Meðaltal og 80% spábil yfir spátímabil byggja á 10.000 slembiúrtökum.



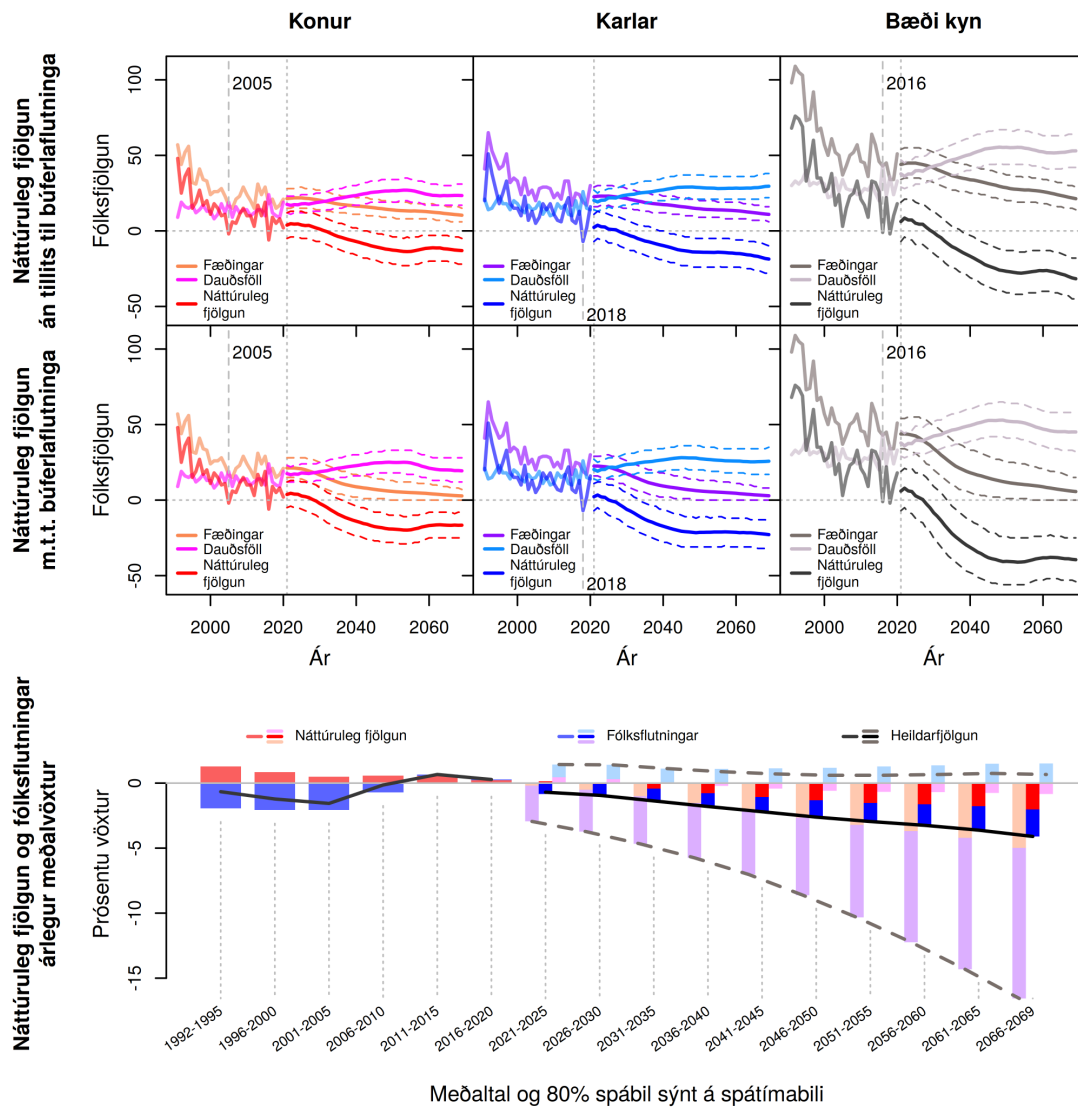
Meðaltal og 80% spábil sýnt á spátímabili

Mynd N.107 Fljótsdalshreppur (7505). Fæðingar, dauðsföll og náttúruleg fjöldun frá 1991 til 2069 og árlegur meðalvöxtur fólksfjölda frá 1992 til 2069. Meðaltal og 80% spábil yfir spátímabil byggja á 10.000 slembiúrtökum.



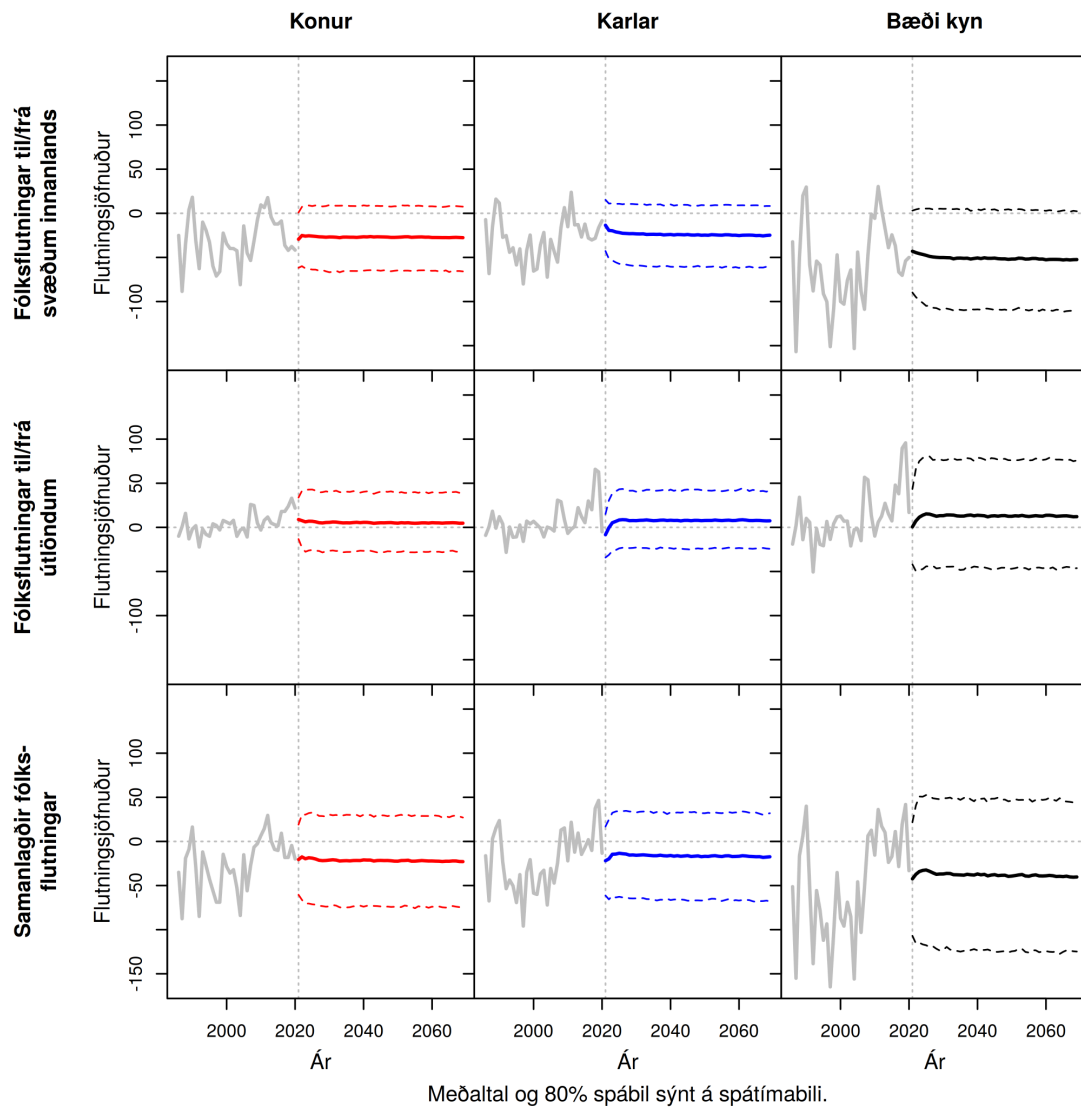
Meðaltal og 80% spábil sýnt á spátímabili. Brotin grá lína sýnir óleiðrétt gögn fyrir erlent vinnuaf.

**Mynd N.108 Fljótsdalshreppur (7505).** Heildar búferlaflutningar frá 1991 til 2069. Meðaltal og 80% spábil yfir spátímabil byggja á 10.000 slembiúrtökum.

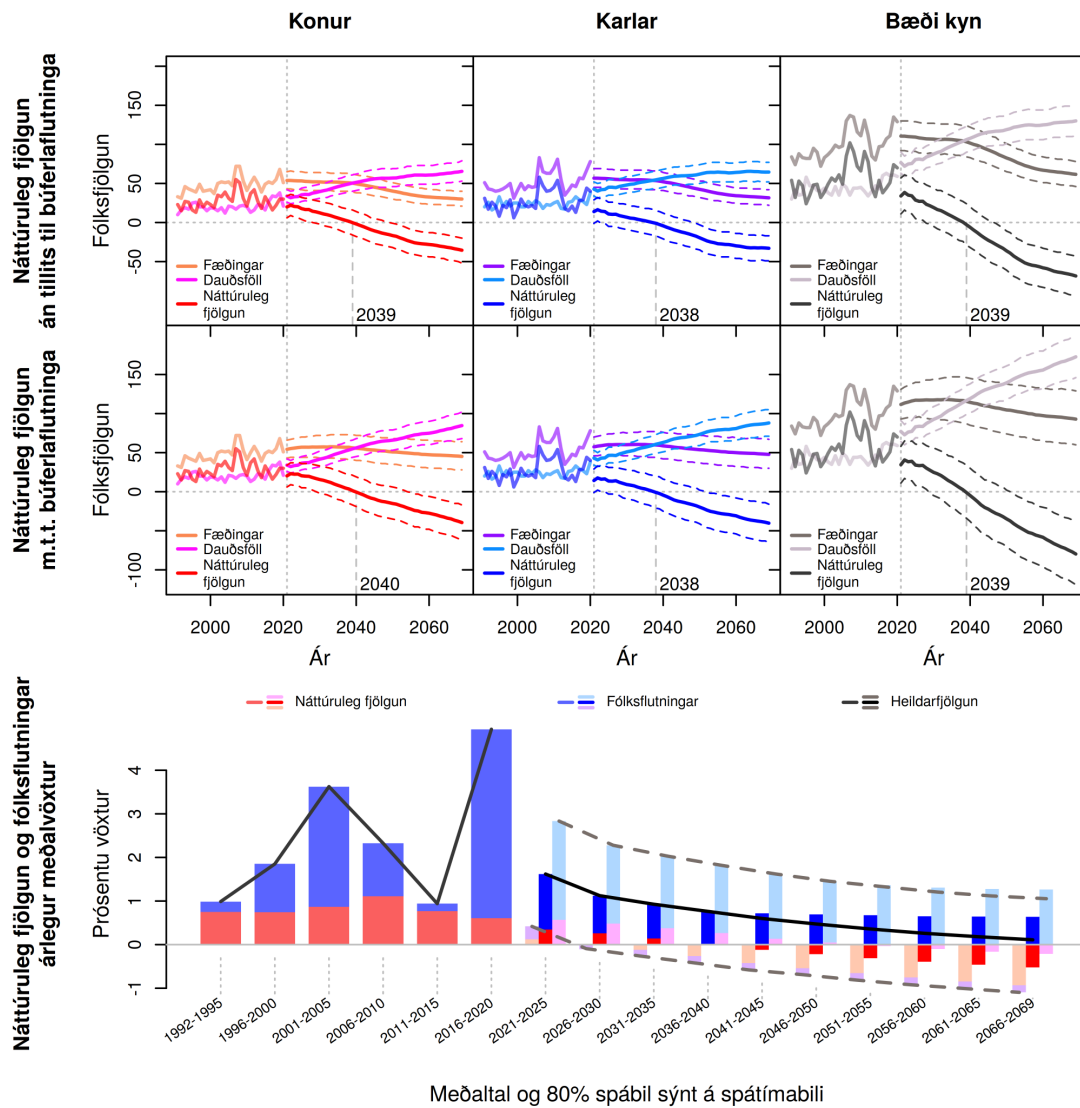


Meðaltal og 80% spábil sýnt á spátímabili

**Mynd N.109 Vestmannaeyjabær (8000).** Fæðingar, dauðsföll og náttúruleg fjölgun frá 1991 til 2069 og árlegur meðalvöxtur fólksfjölda frá 1992 til 2069. Meðaltal og 80% spábil yfir spátímabil byggja á 10.000 slembiúrtökum.

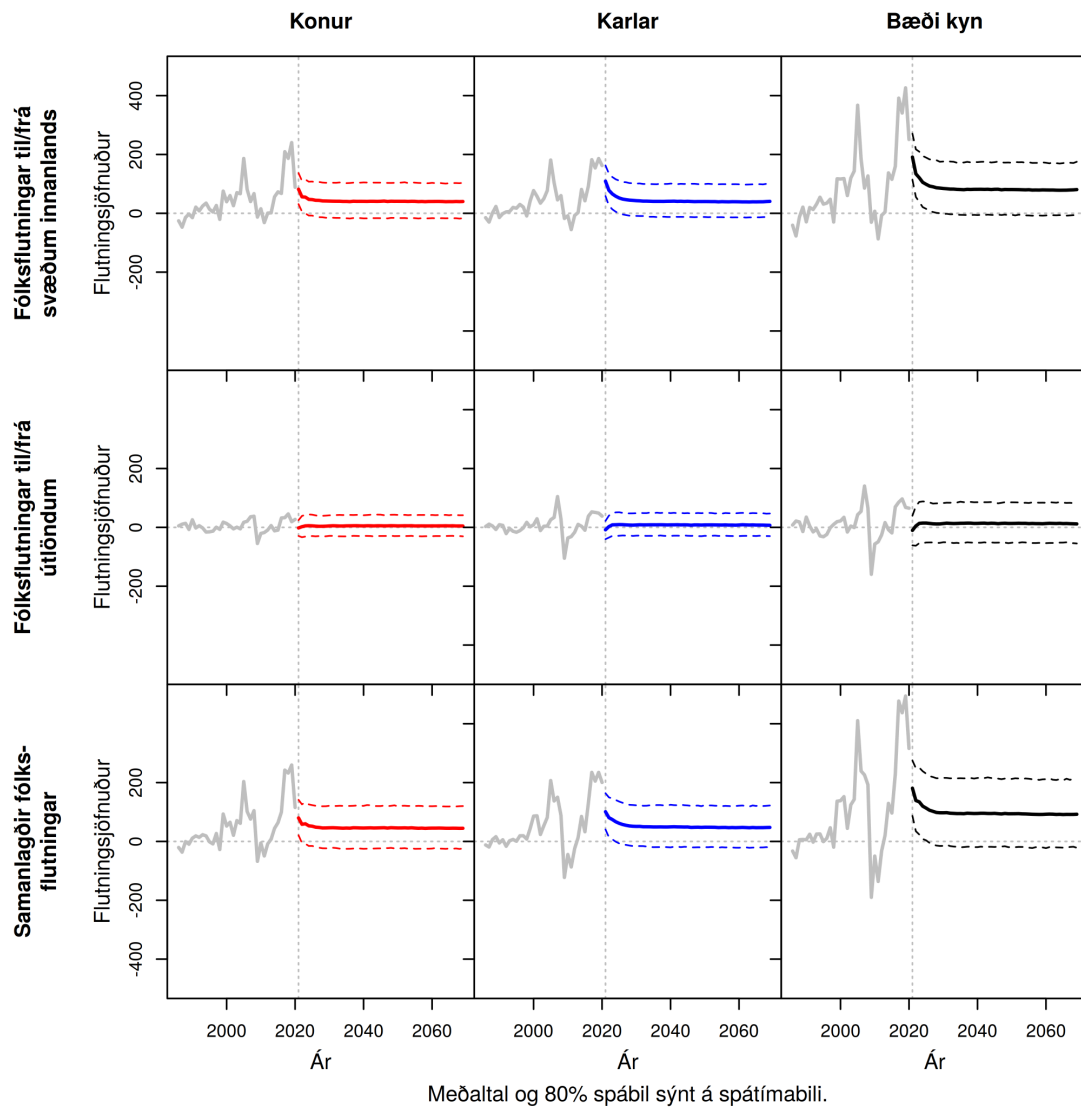


Mynd N.110 Vestmannaeyjabær (8000). Heildar búerlafutningar frá 1991 til 2069. Meðaltal og 80% spábil yfir spátímabil byggja á 10.000 slembiúrtökum.

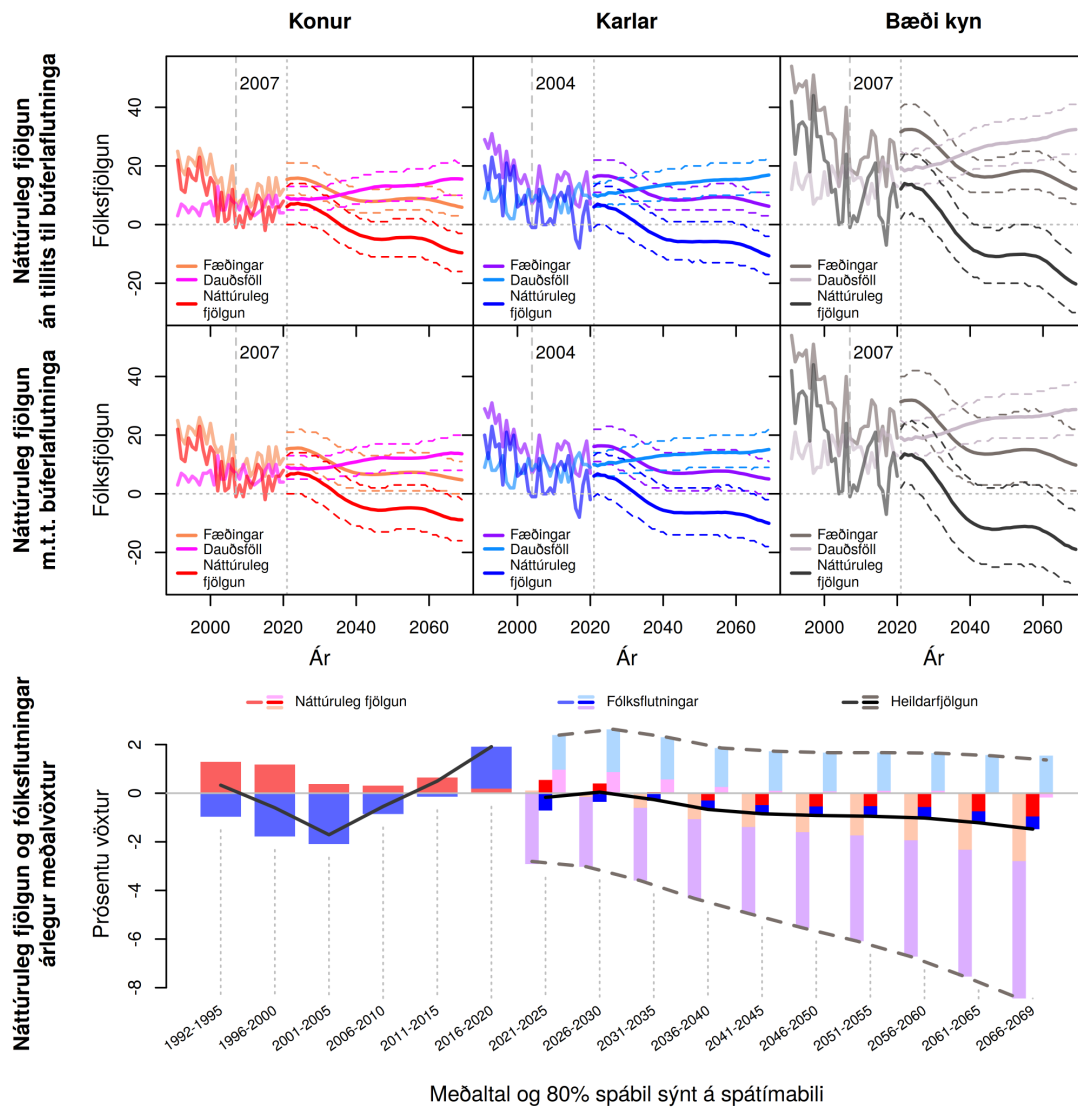


Meðaltal og 80% spábil sýnt á spátímabili

Mynd N.111 Sveitarfélagið Árborg (8200). Fæðingar, dauðsföll og náttúruleg fjölgun frá 1991 til 2069 og árlegur meðalvöxtur fólksfjölda frá 1992 til 2069. Meðaltal og 80% spábil yfir spátímabil byggja á 10.000 slembiúrtökum.



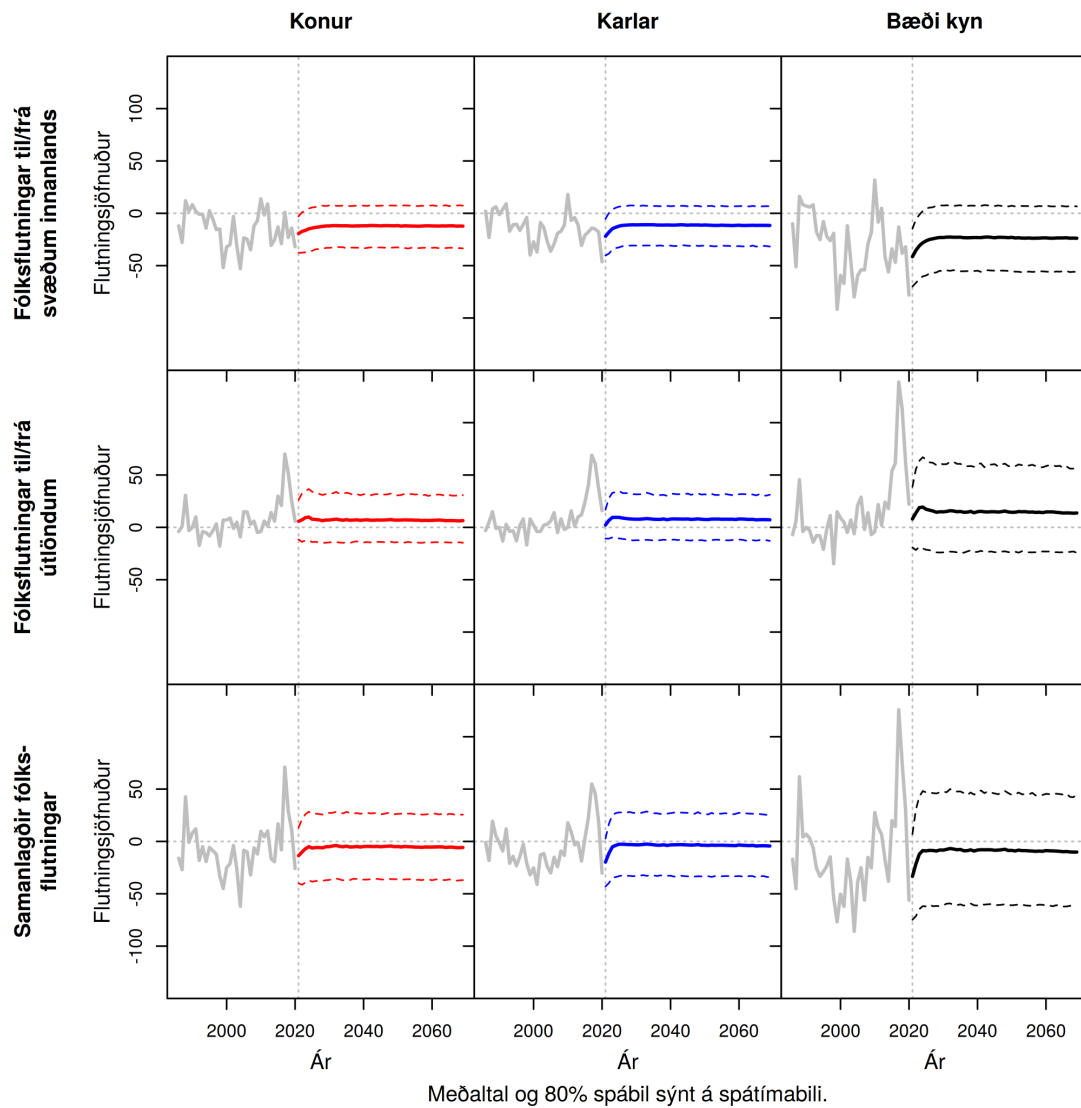
Mynd N.112 Sveitarfélagið Árborg (8200). Heildar búferlaf lutningar frá 1991 til 2069. Meðaltal og 80% spábil yfir spátímabil byggja á 10.000 slembiúrtökum.



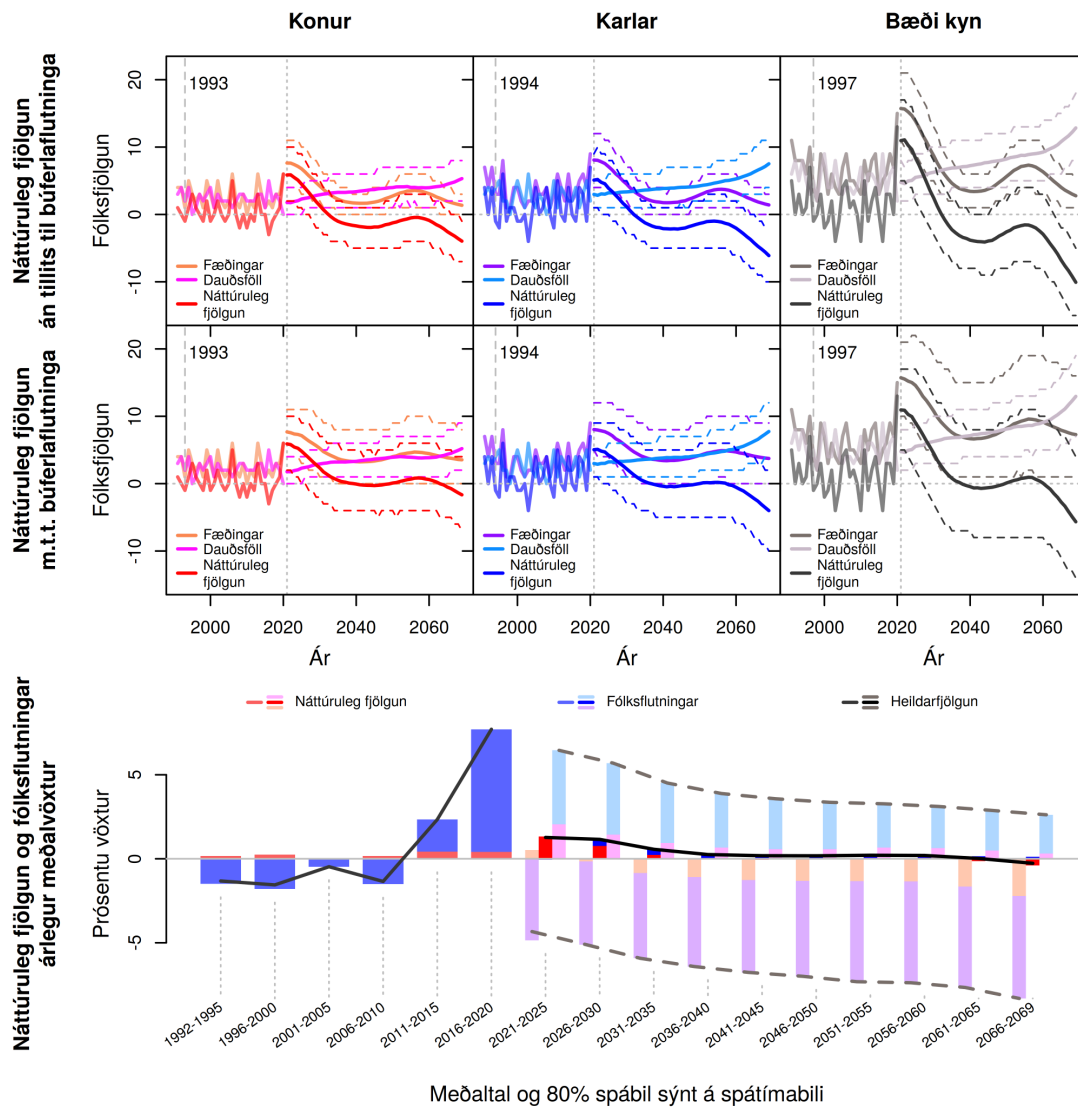
Meðaltal og 80% spábil sýnt á spátímabili

Mynd N.113 Sveitarfélagið Hornafjörður (8401). Fæðingar, dauðsföll og náttúruleg fjölgun frá 1991 til 2069 og árlegur meðalvöxtur fólksfjölda frá 1992 til 2069. Meðaltal og 80% spábil yfir spátímabil byggja á 10.000 slembiúrtökum.



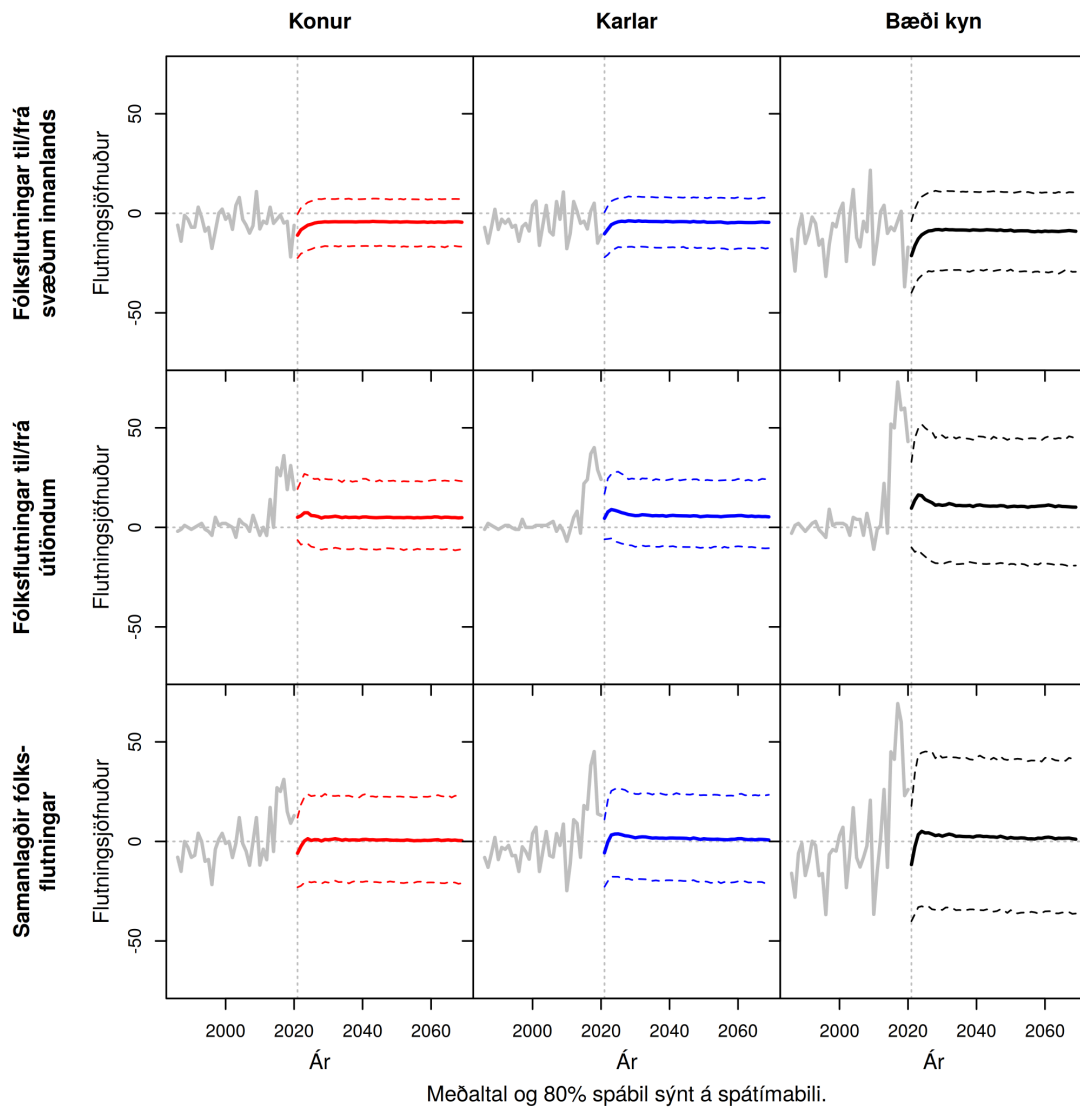


Mynd N.114 Sveitarfélagið Hornafjörður (8401). Heildar búferlaflutningar frá 1991 til 2069. Meðaltal og 80% spábil yfir spátímabil byggja á 10.000 slembiúrtökum.

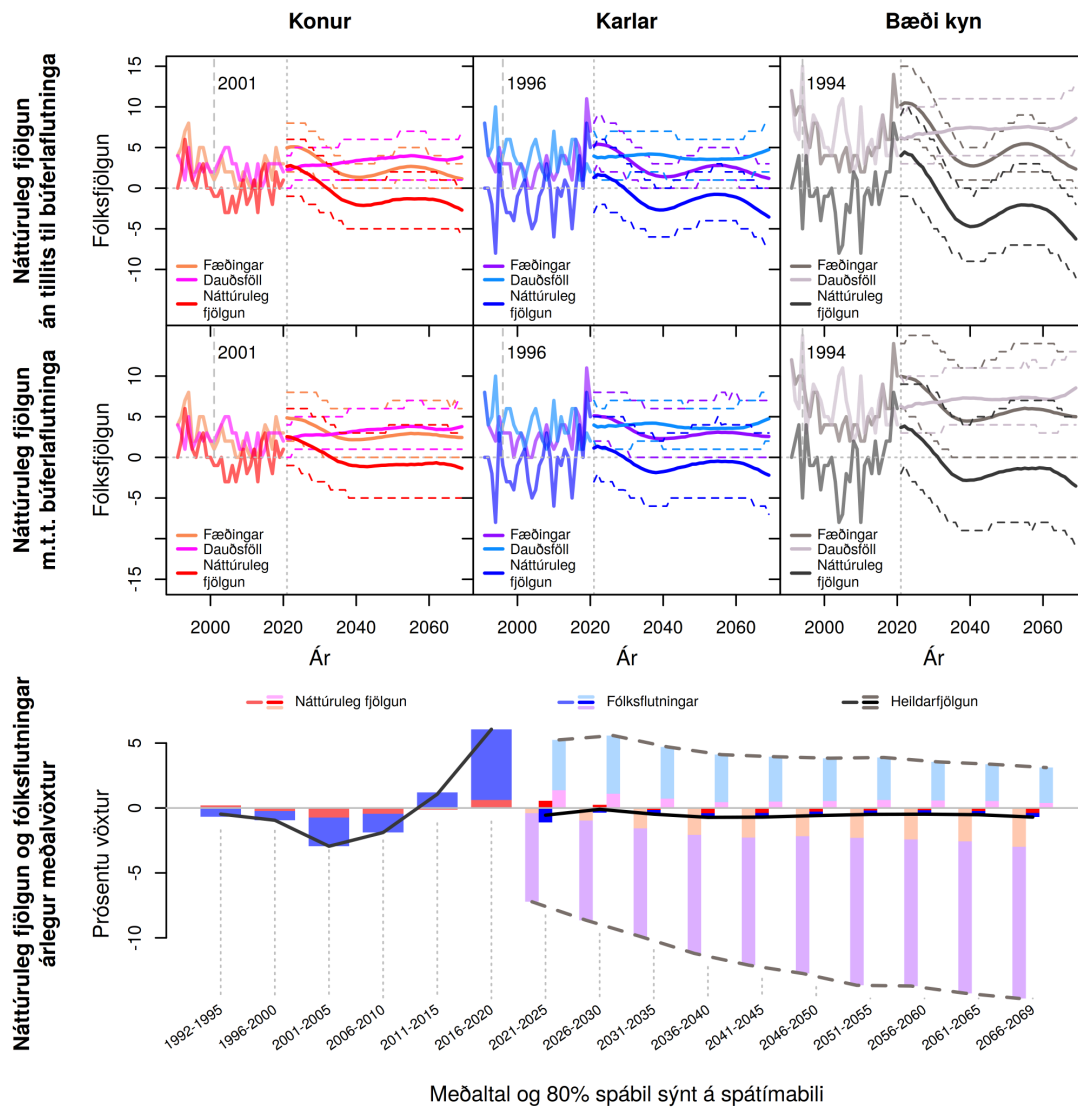


Meðaltal og 80% spábil sýnt á spátímabili

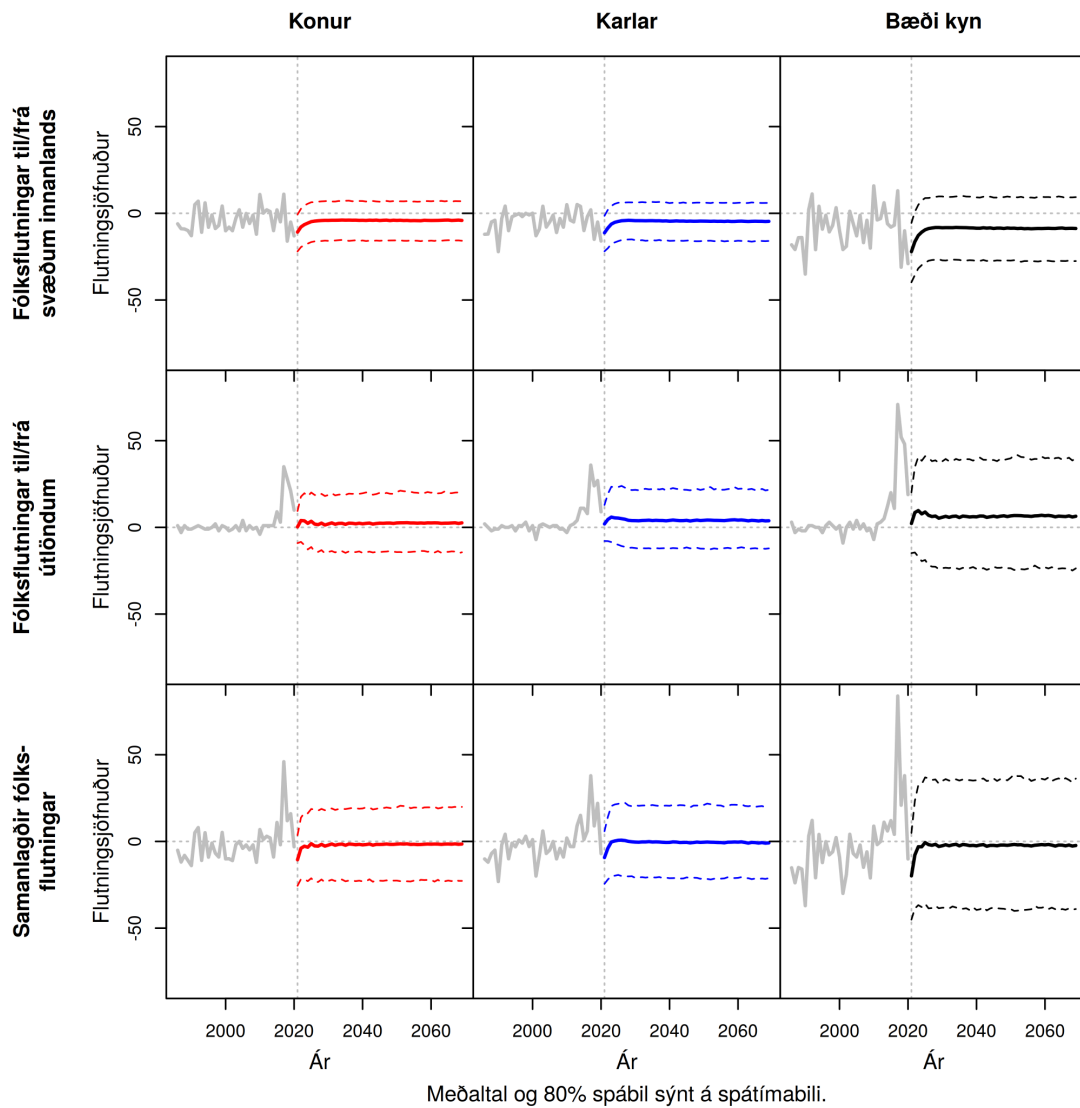
Mynd N.115 Mýrdalshreppur (8508). Fæðingar, dauðsföll og náttúruleg fjölgun frá 1991 til 2069 og árlægur meðalvöxtur fólksfjölda frá 1992 til 2069. Meðaltal og 80% spábil yfir spátímabil byggja á 10.000 slembiúrtökum.



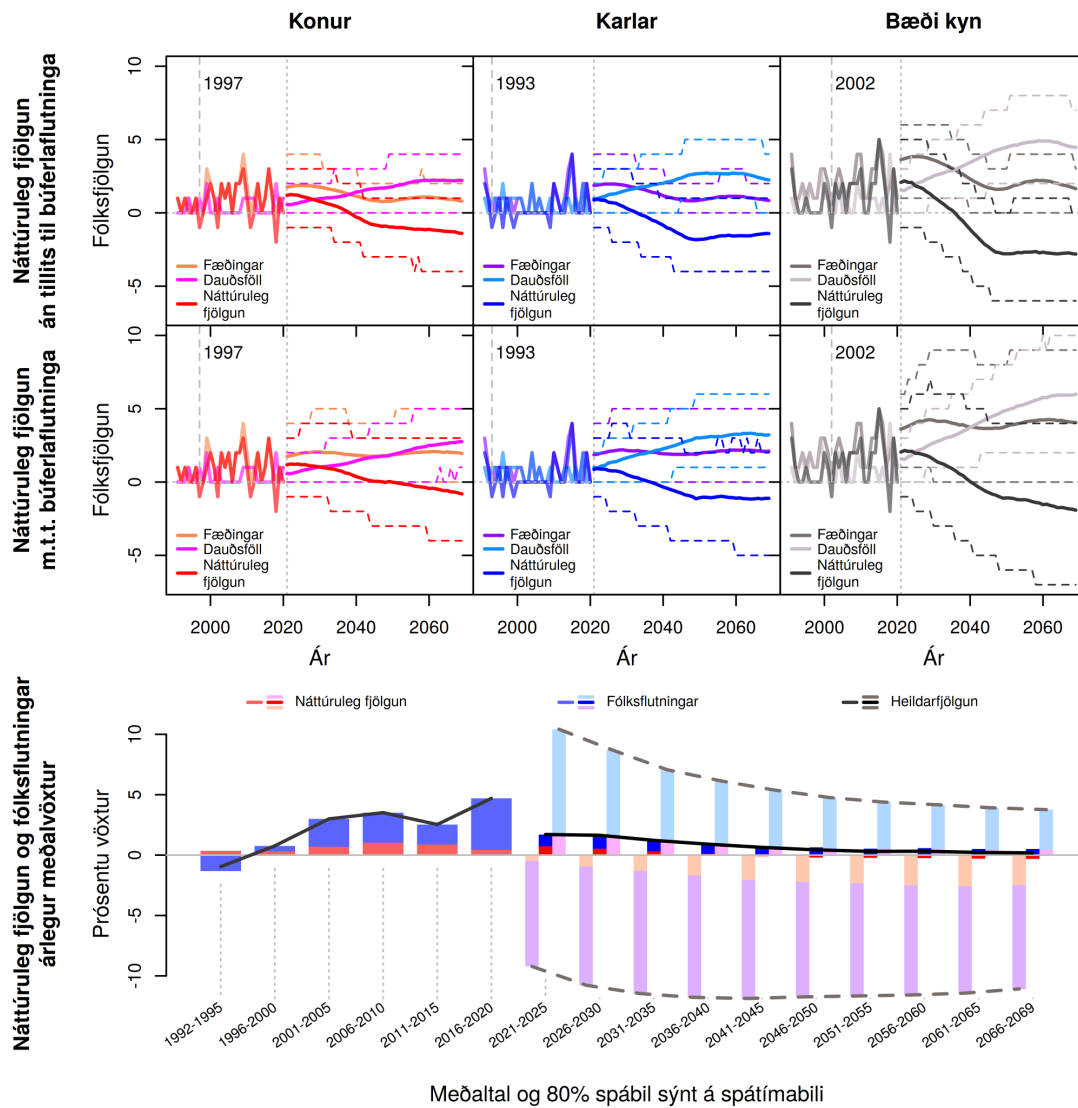
**Mynd N.116 Mýrdalshreppur (8508).** Heildar búferlafutningar frá 1991 til 2069. Meðaltal og 80% spábil yfir spátímabil byggja á 10.000 slembiúrtökum.



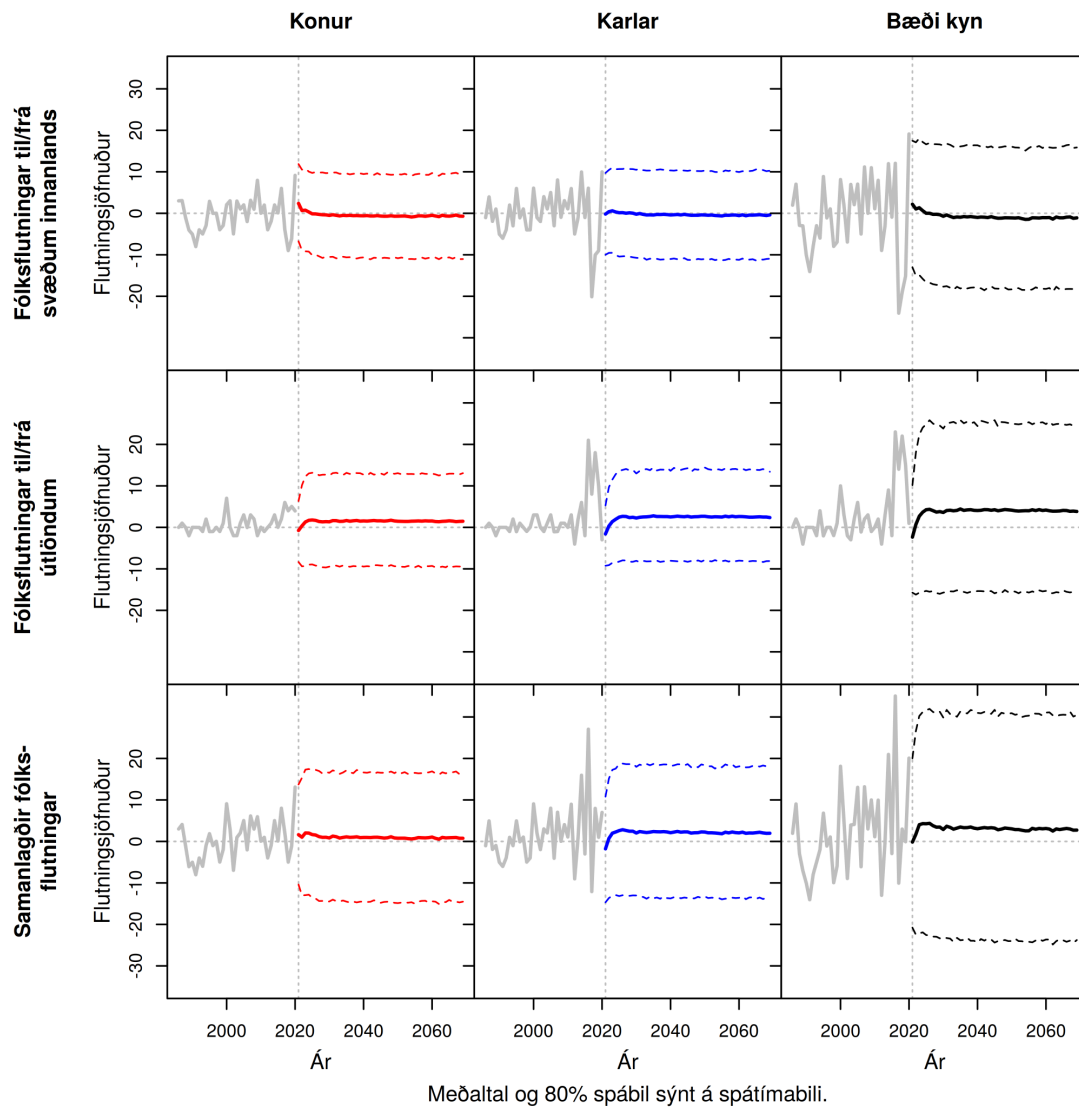
Mynd N.117 **Skaftárhreppur (8509)**. Fæðingar, dauðsföll og náttúruleg fjöldun frá 1991 til 2069 og árlægur meðalvöxtur fólksfjölda frá 1992 til 2069. Meðaltal og 80% spábil yfir spátímabil byggja á 10.000 slembiúrtökum.



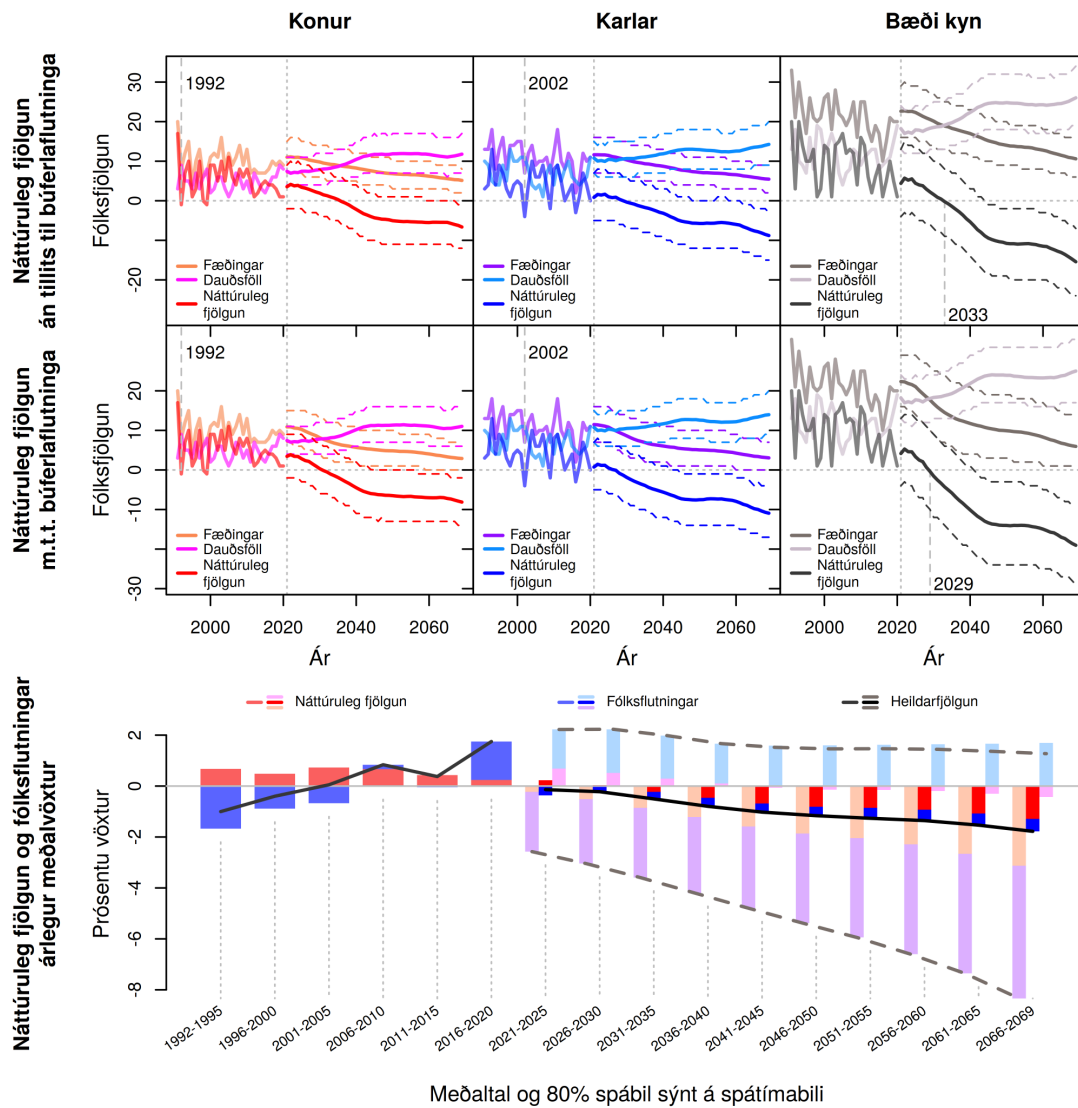
Mynd N.118 Skaftárhreppur (8509). Heildar búferlaflutningar frá 1991 til 2069. Meðaltal og 80% spábil yfir spátímabil byggja á 10.000 slembiúrtökum.



Mynd N.119 **Ásahreppur (8610)**. Fæðingar, dauðsföll og náttúruleg fjölgun frá 1991 til 2069 og árlegur meðalvöxtur fólksfjölda frá 1992 til 2069. Meðaltal og 80% spábil yfir spátímabil byggja á 10.000 slembiúrtökum.



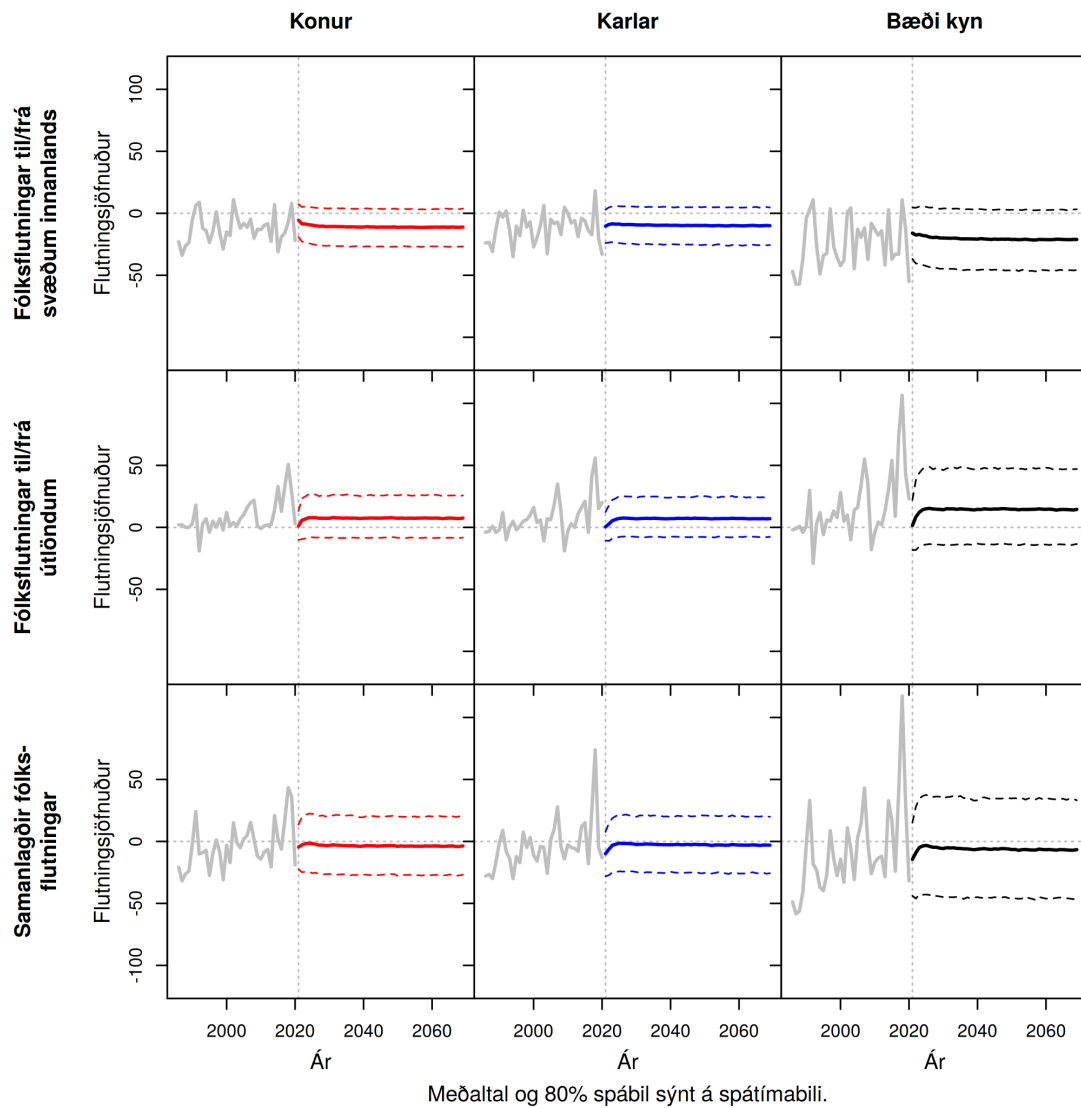
Mynd N.120 **Ásahreppur (8610)**. Heildar búerlafutningar frá 1991 til 2069. Meðaltal og 80% spábil yfir spátímabil byggja á 10.000 slembiúrtökum.



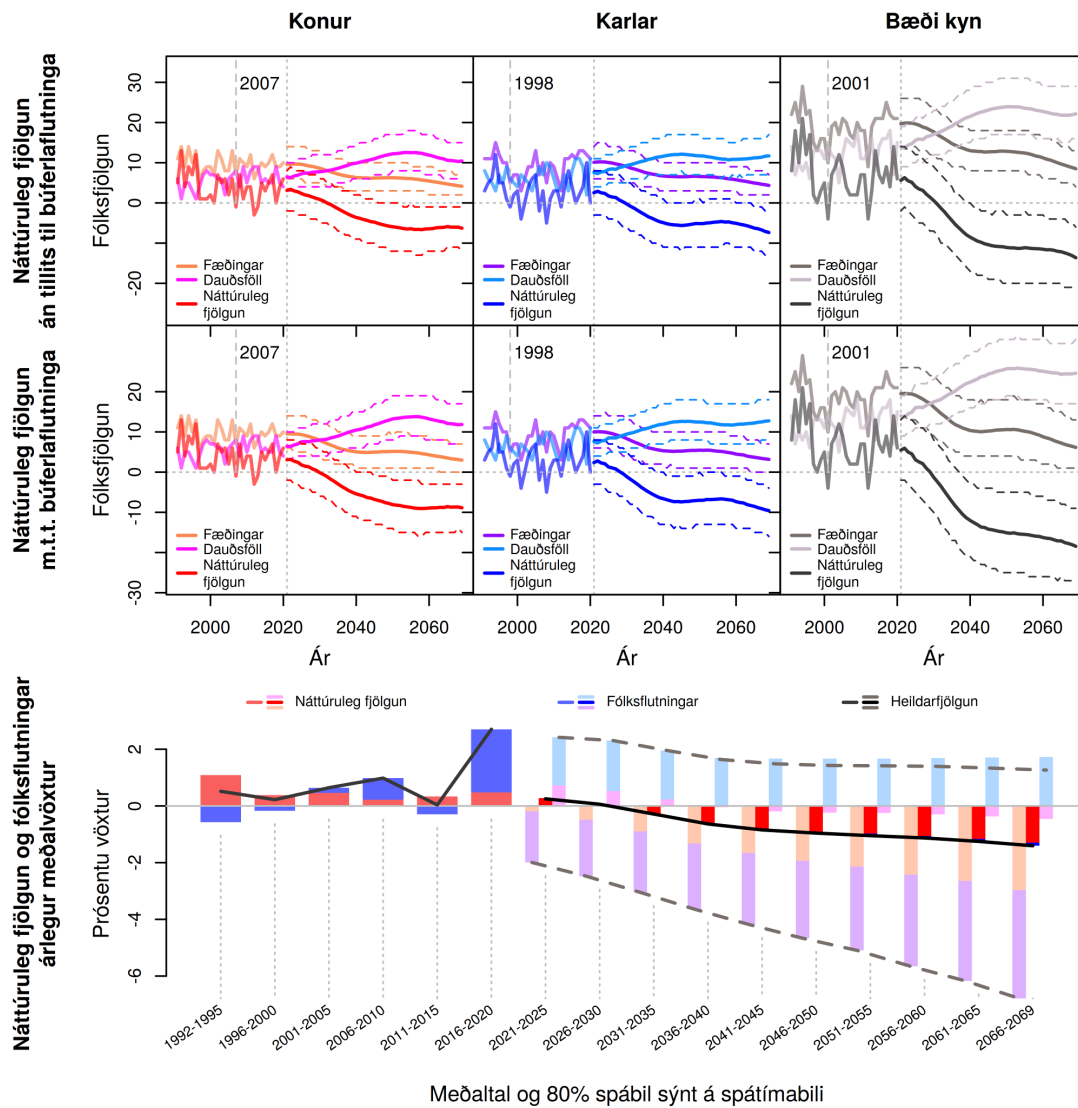
Meðaltal og 80% spábil sýnt á spátímabili

Mynd N.121 Rangárþing eystra (8613). Fæðingar, dauðsföll og náttúruleg fjölgun frá 1991 til 2069 og árlægur meðalvöxtur fólksfjölda frá 1992 til 2069. Meðaltal og 80% spábil yfir spátímabil byggja á 10.000 slembiúrtökum.



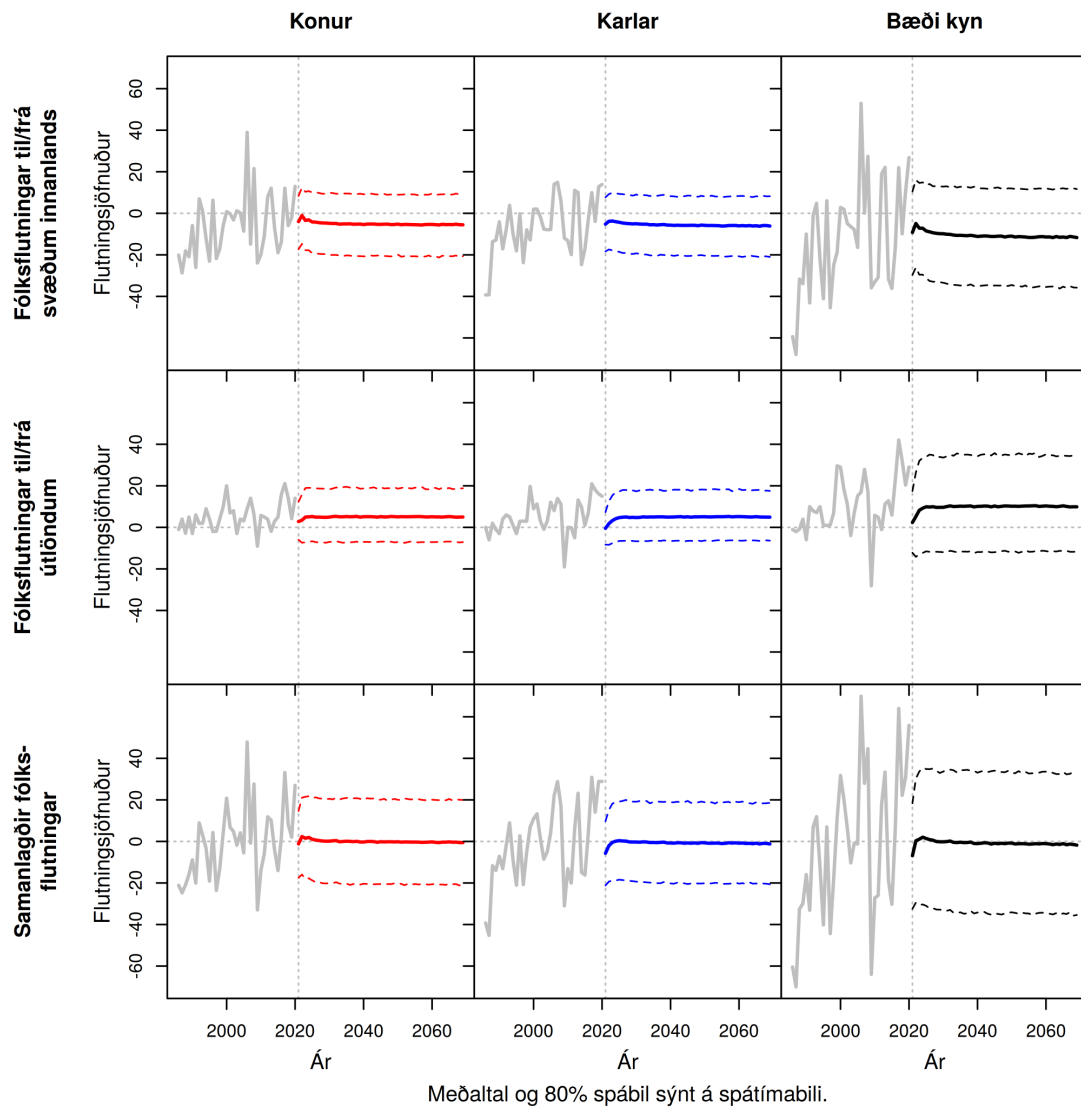


Mynd N.122 Rangárbing eystra (8613). Heildar búferlaflutningar frá 1991 til 2069. Meðaltal og 80% spábil yfir spátímabil byggja á 10.000 slembiúrtökum.

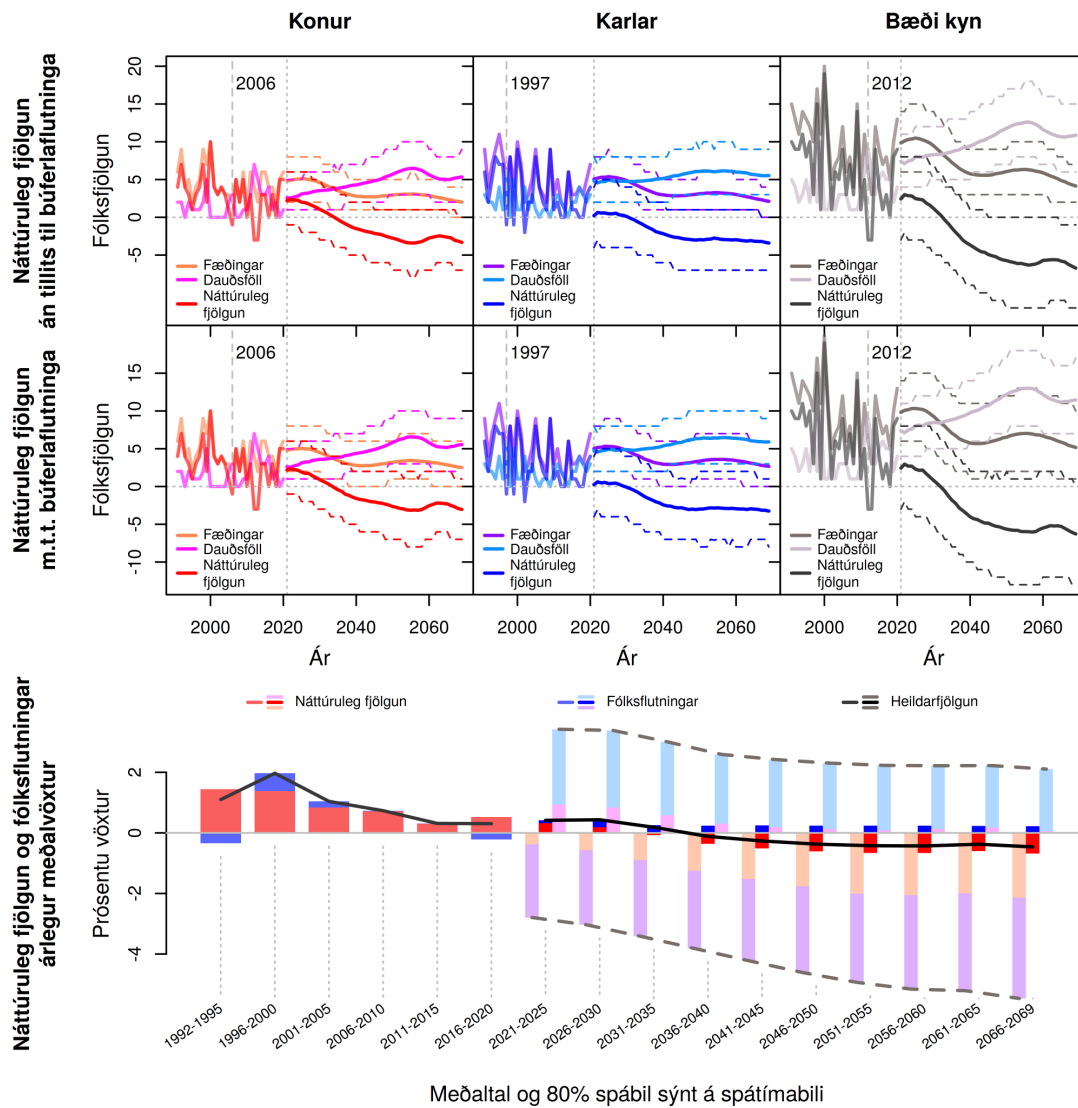


Meðaltal og 80% spábil sýnt á spátímabili

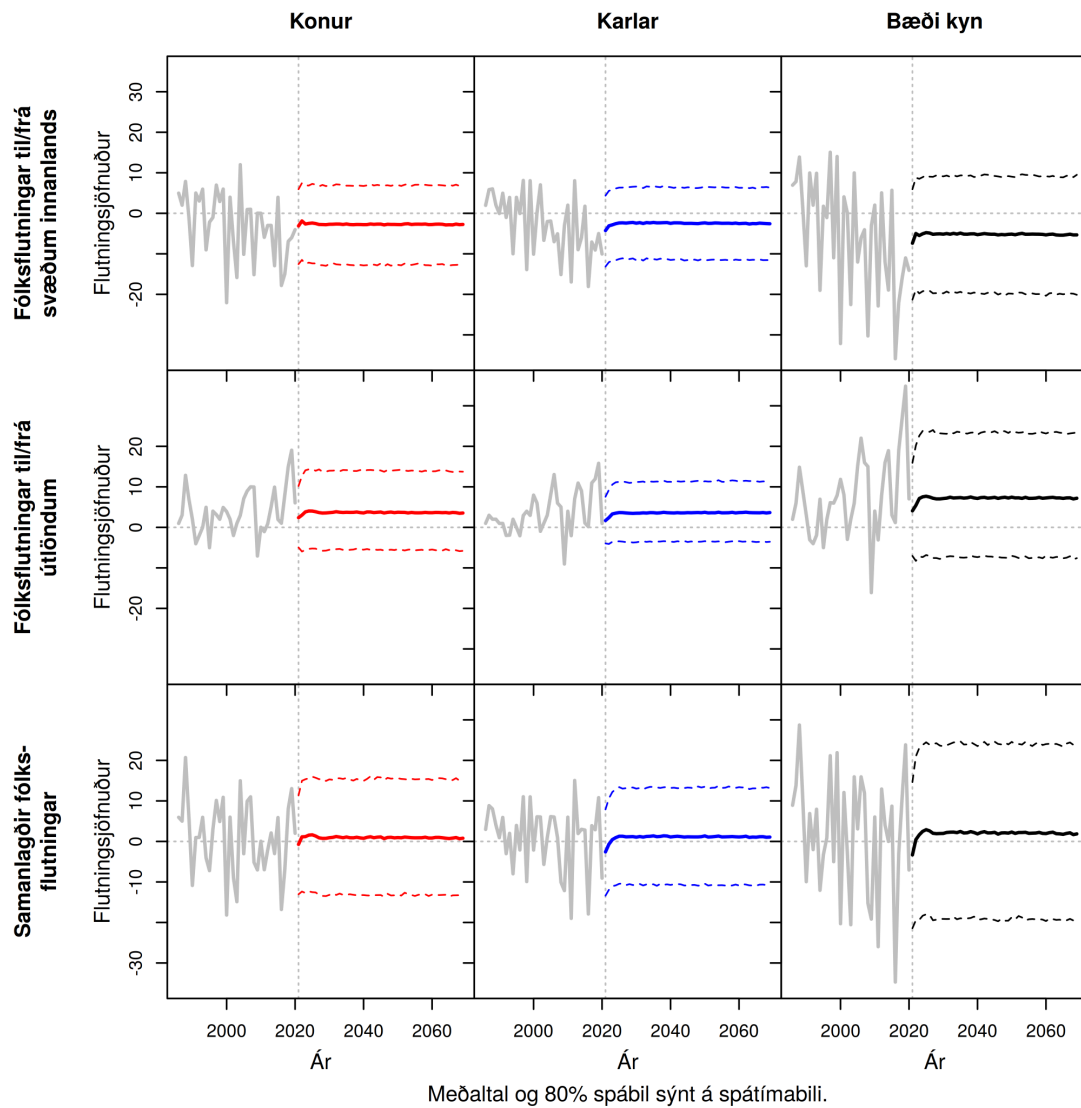
Mynd N.123 Rangárþing ytra (8614). Fæðingar, dauðsföll og náttúruleg fjöldun frá 1991 til 2069 og árlægur meðalvöxtur fólksfjölda frá 1992 til 2069. Meðaltal og 80% spábil yfir spátímabil byggja á 10.000 slembiúrtökum.



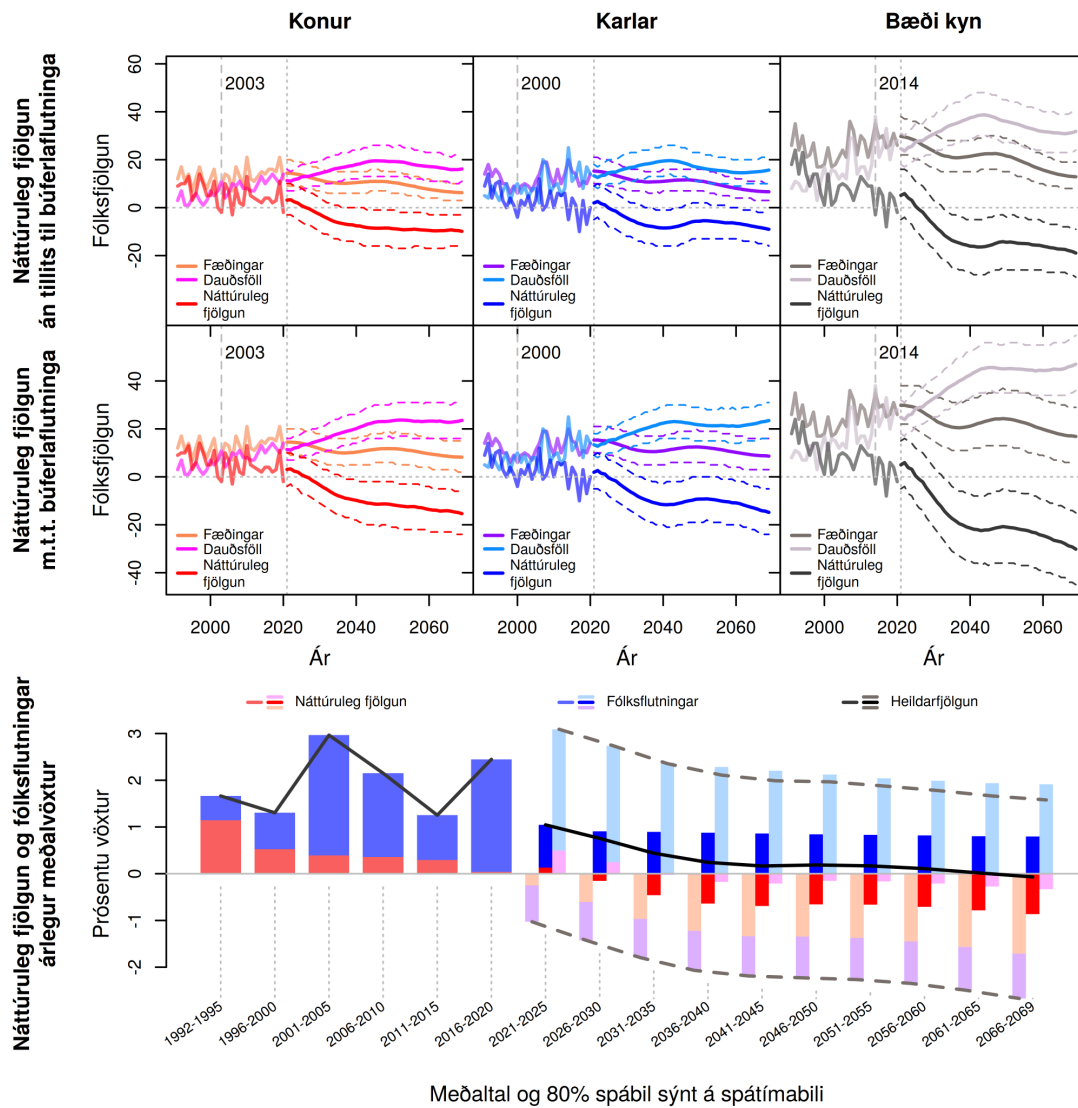
Mynd N.124 Rangárþing ytra (8614). Heildar búferlafutningar frá 1991 til 2069. Meðaltal og 80% spábil yfir spátímabil byggja á 10.000 slembiúrtökum.



Mynd N.125 Hrunamannahreppur (8710). Fæðingar, dauðsföll og náttúruleg fjölgun frá 1991 til 2069 og árlægur meðalvöxtur fólksfjölda frá 1992 til 2069. Meðaltal og 80% spábil yfir spátímabil byggja á 10.000 slembiúrtökum.

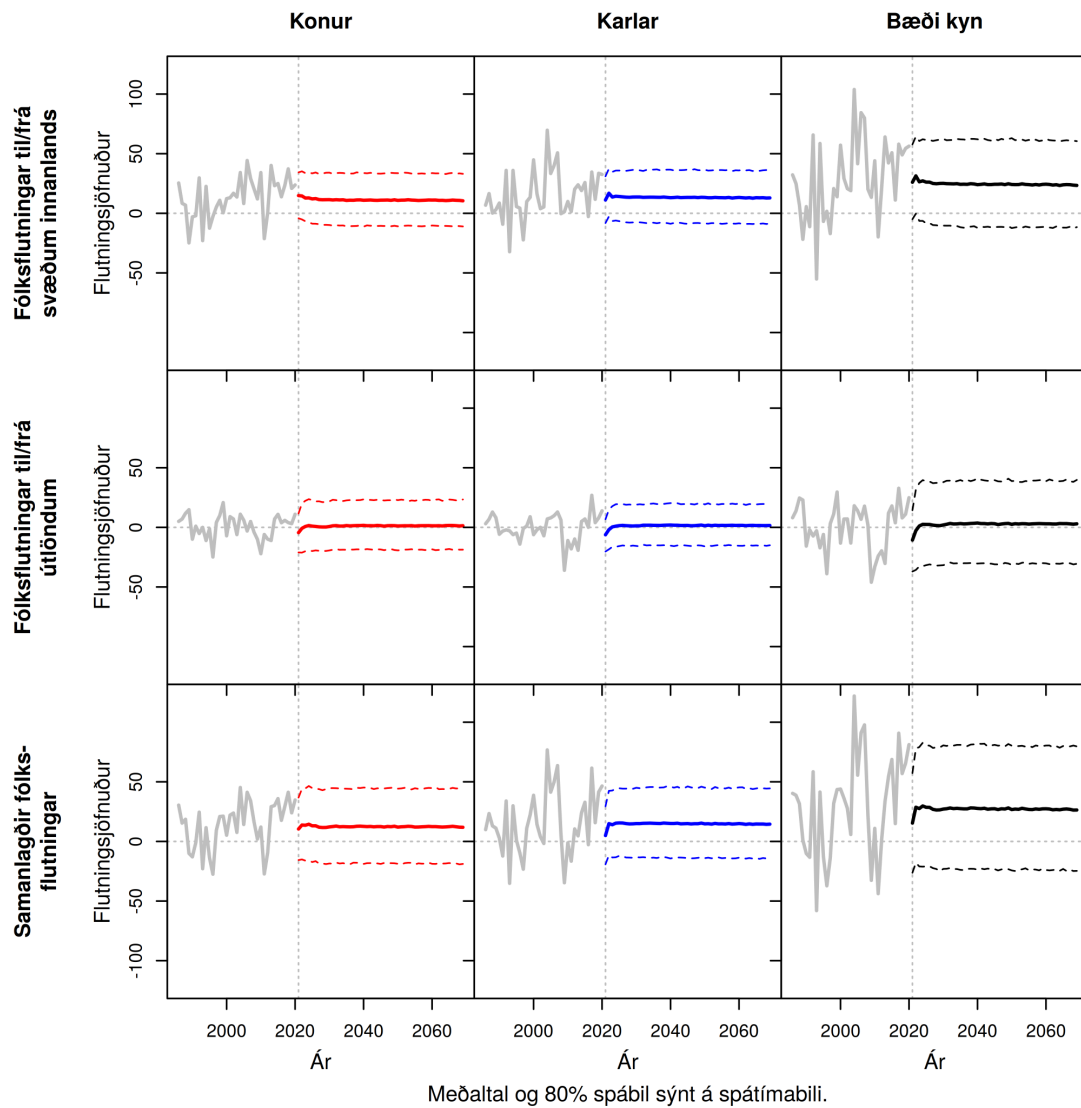


Mynd N.126 Hrunamannahreppur (8710). Heildar búferlaflutningar frá 1991 til 2069. Meðaltal og 80% spábil yfir spátímabil byggja á 10.000 slembiúrtökum.

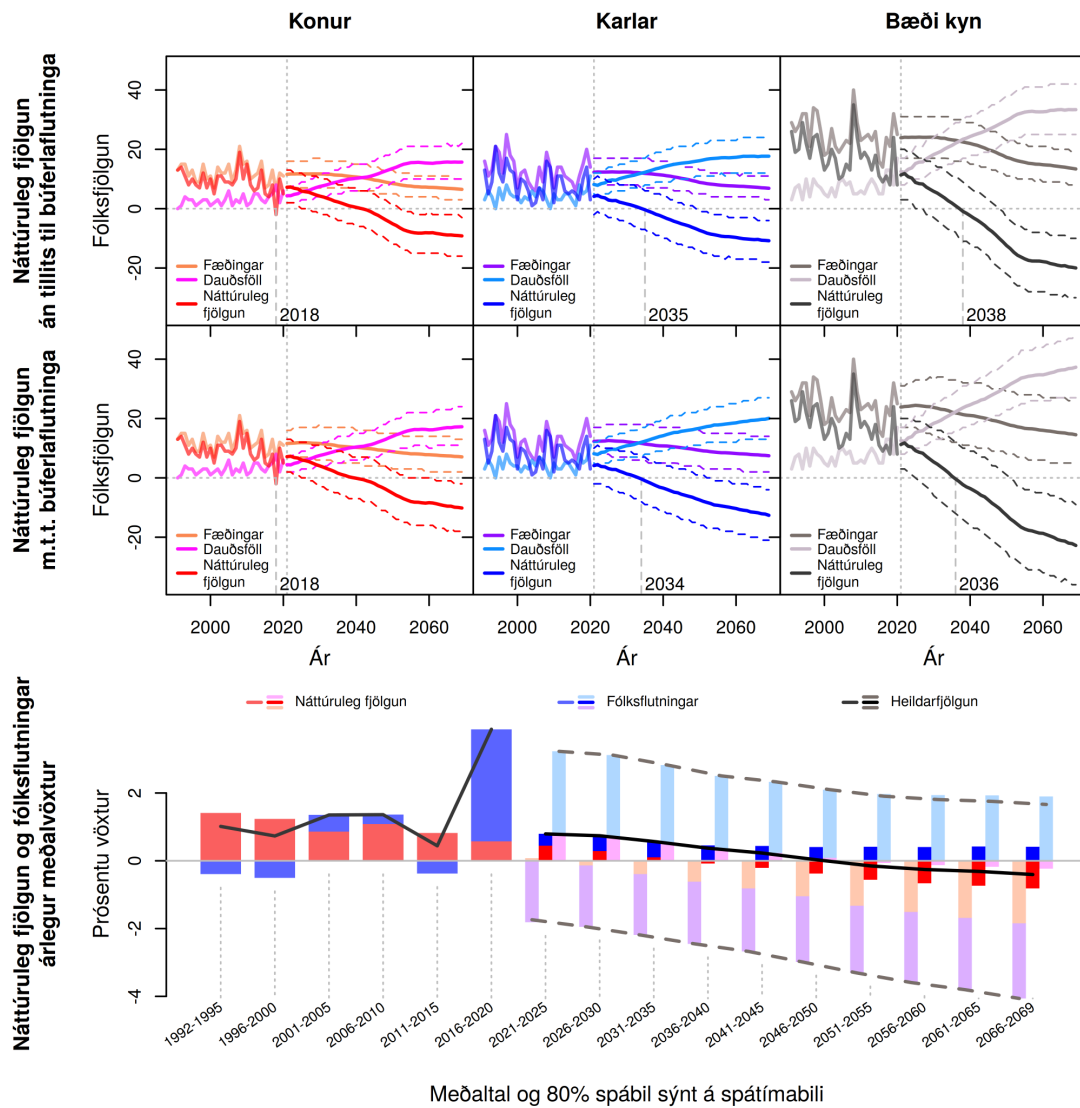


Meðaltal og 80% spábil sýnt á spátímabili

Mynd N.127 Hveragerðisbær (8716). Fæðingar, dauðsföll og náttúruleg fjölgun frá 1991 til 2069 og árlægur meðalvöxtur fólksfjölda frá 1992 til 2069. Meðaltal og 80% spábil yfir spátímabil byggja á 10.000 slembiúrtökum.

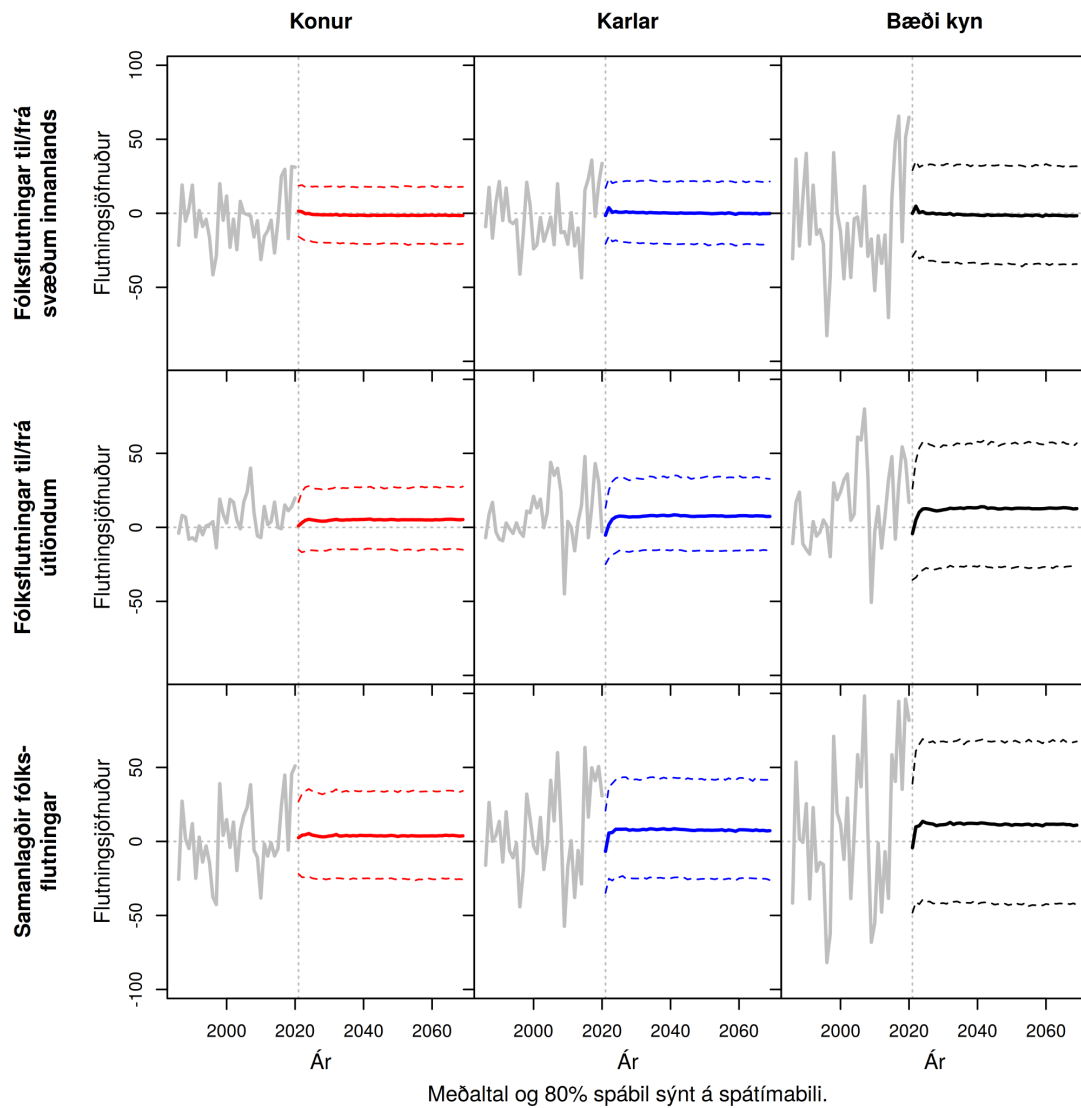


Mynd N.128 Hveragerðisbær (8716). Heildar búferlaflutningar frá 1991 til 2069. Meðaltal og 80% spábil yfir spátímabil byggja á 10.000 slembiúrtökum.

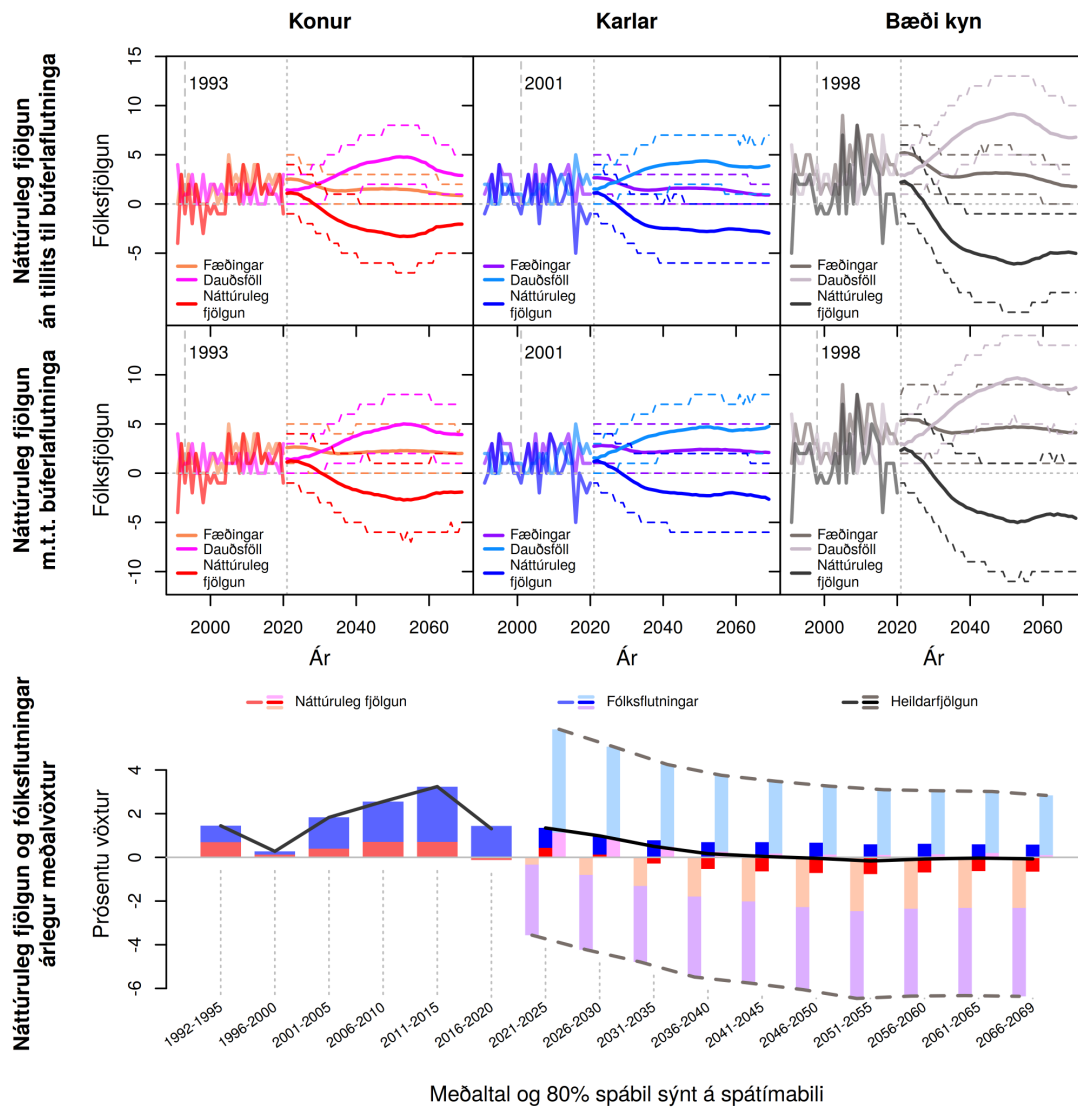


Mynd N.129 Sveitarfélagið Ölfus (8717). Fæðingar, dauðsföll og náttúruleg fjölgun frá 1991 til 2069 og árlegur meðalvöxtur fólksfjölda frá 1992 til 2069. Meðaltal og 80% spábil yfir spátímabil byggja á 10.000 slembiúrtökum.

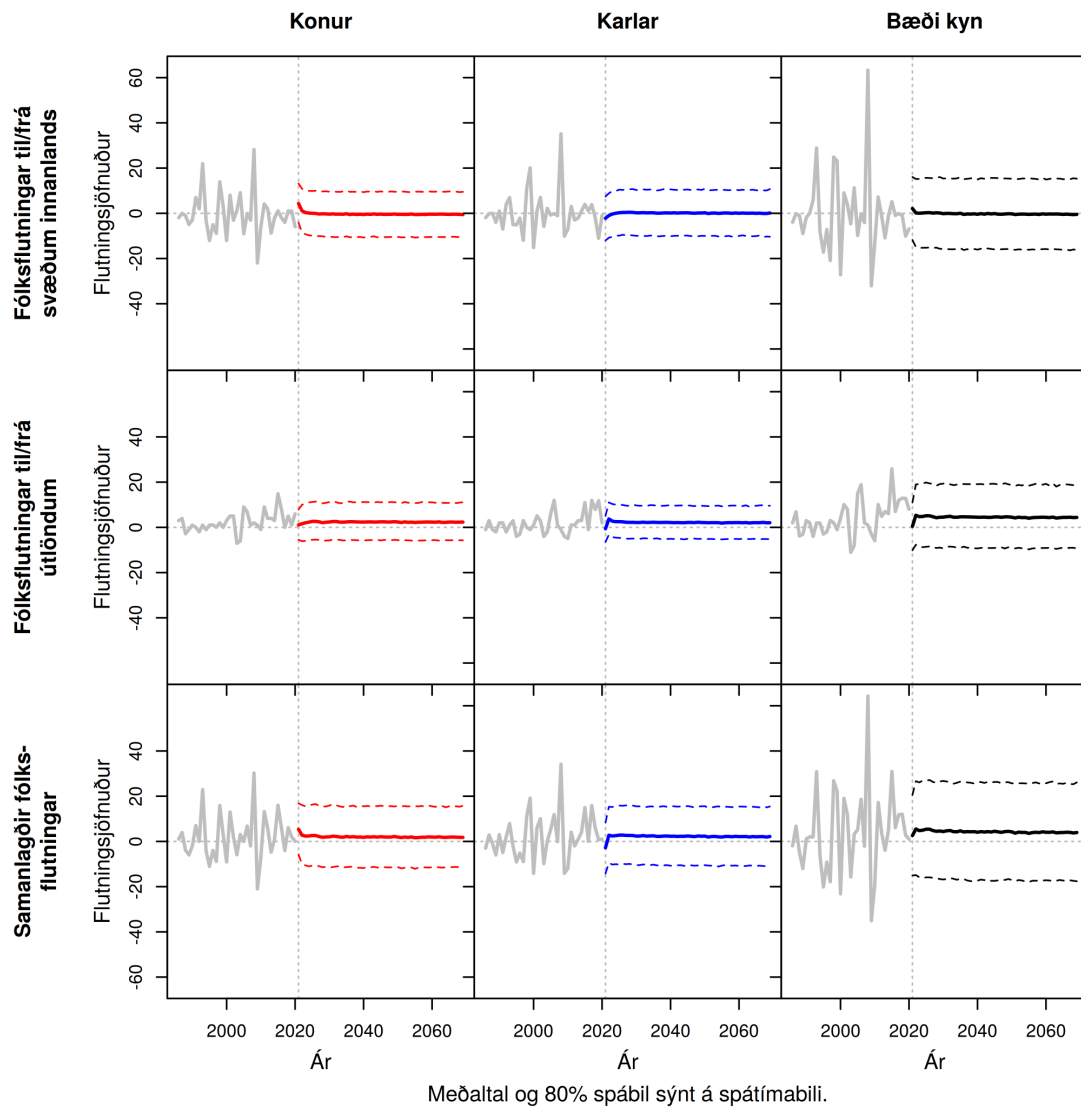




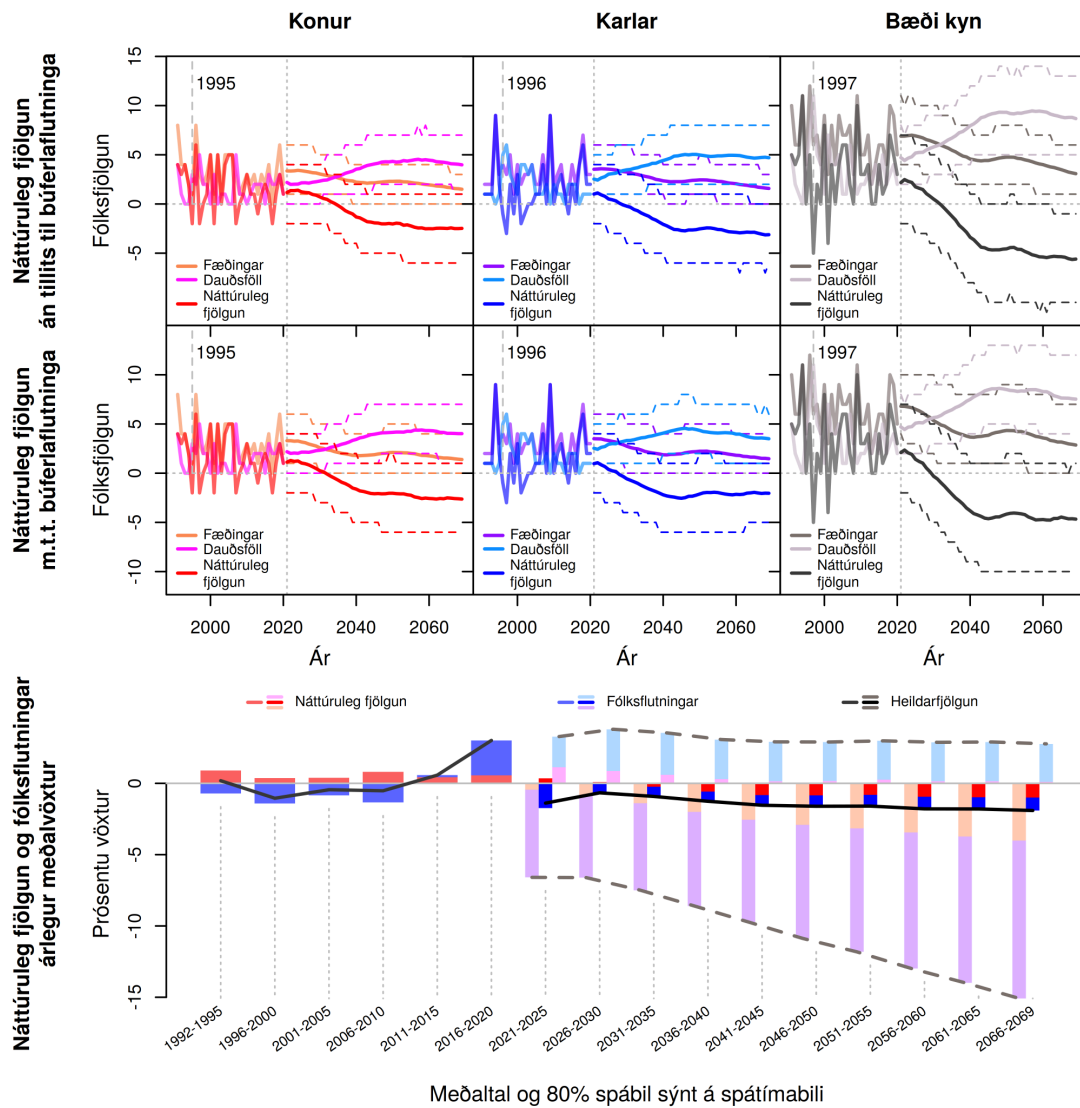
Mynd N.130 Sveitarfélagið Ölfus (8717). Heildar búferlauftutningar frá 1991 til 2069. Meðaltal og 80% spábil yfir spátímabil byggja á 10.000 slembiúrtökum.



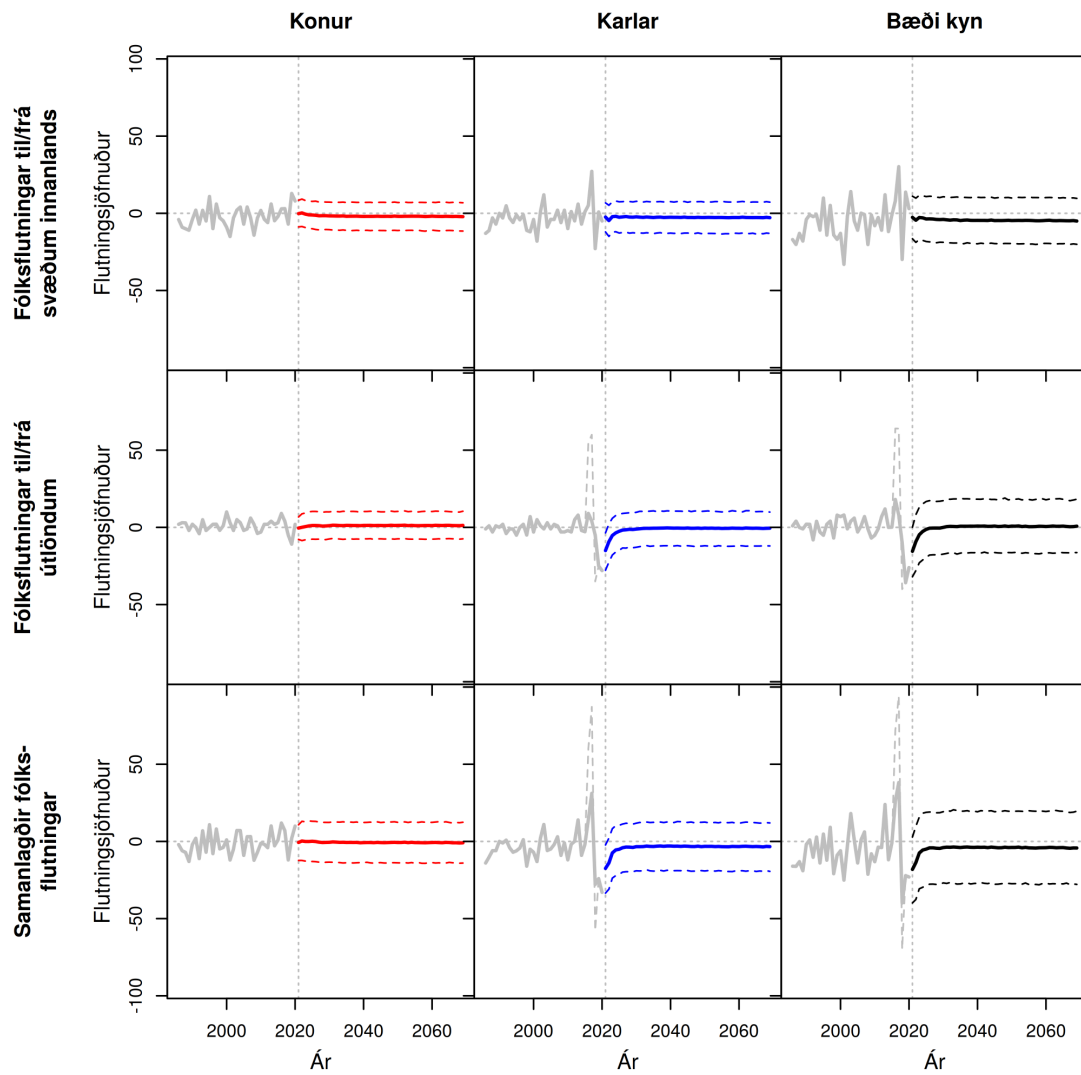
Mynd N.131 Grímsnes- og Grafningshreppur (8719). Fæðingar, dauðsföll og náttúruleg fjölgun frá 1991 til 2069 og árlegur meðalvöxtur fólksfjölda frá 1992 til 2069. Meðaltal og 80% spábil yfir spátímabil byggja á 10.000 slembiúrtökum.



Mynd N.132 Grímsnes- og Grafningshreppur (8719). Heildar búferlaflutningar frá 1991 til 2069. Meðaltal og 80% spábil yfir spátímabil byggja á 10.000 slembiúrtökum.

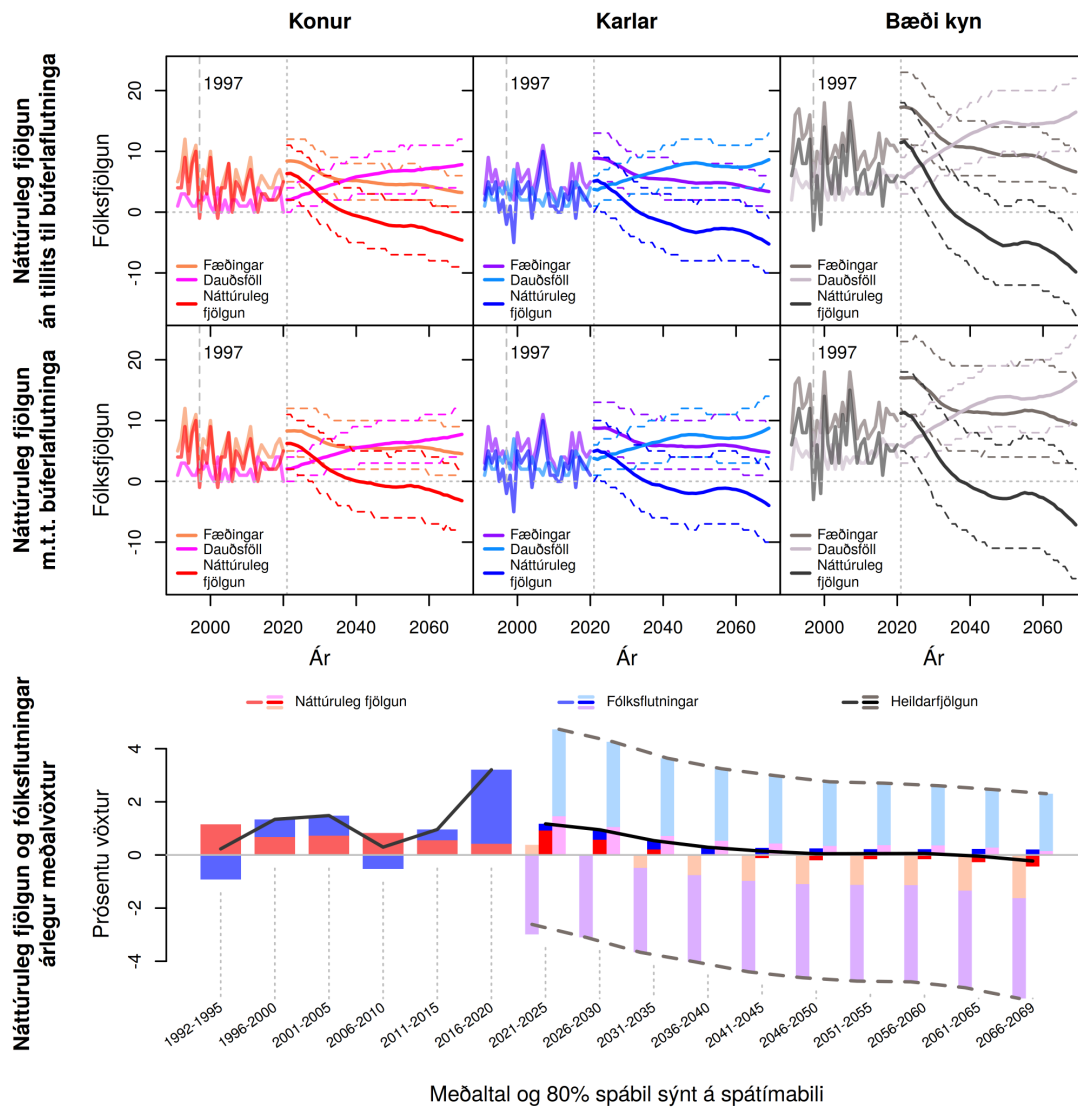


Mynd N.133 Skeiða- og Gnúpverjahreppur (8720). Fæðingar, dauðsföll og náttúruleg fjöldun frá 1991 til 2069 og árlegur meðalvöxtur fólksfjölda frá 1992 til 2069. Meðaltal og 80% spábil yfir spátímabil byggja á 10.000 slembiúrtökum.



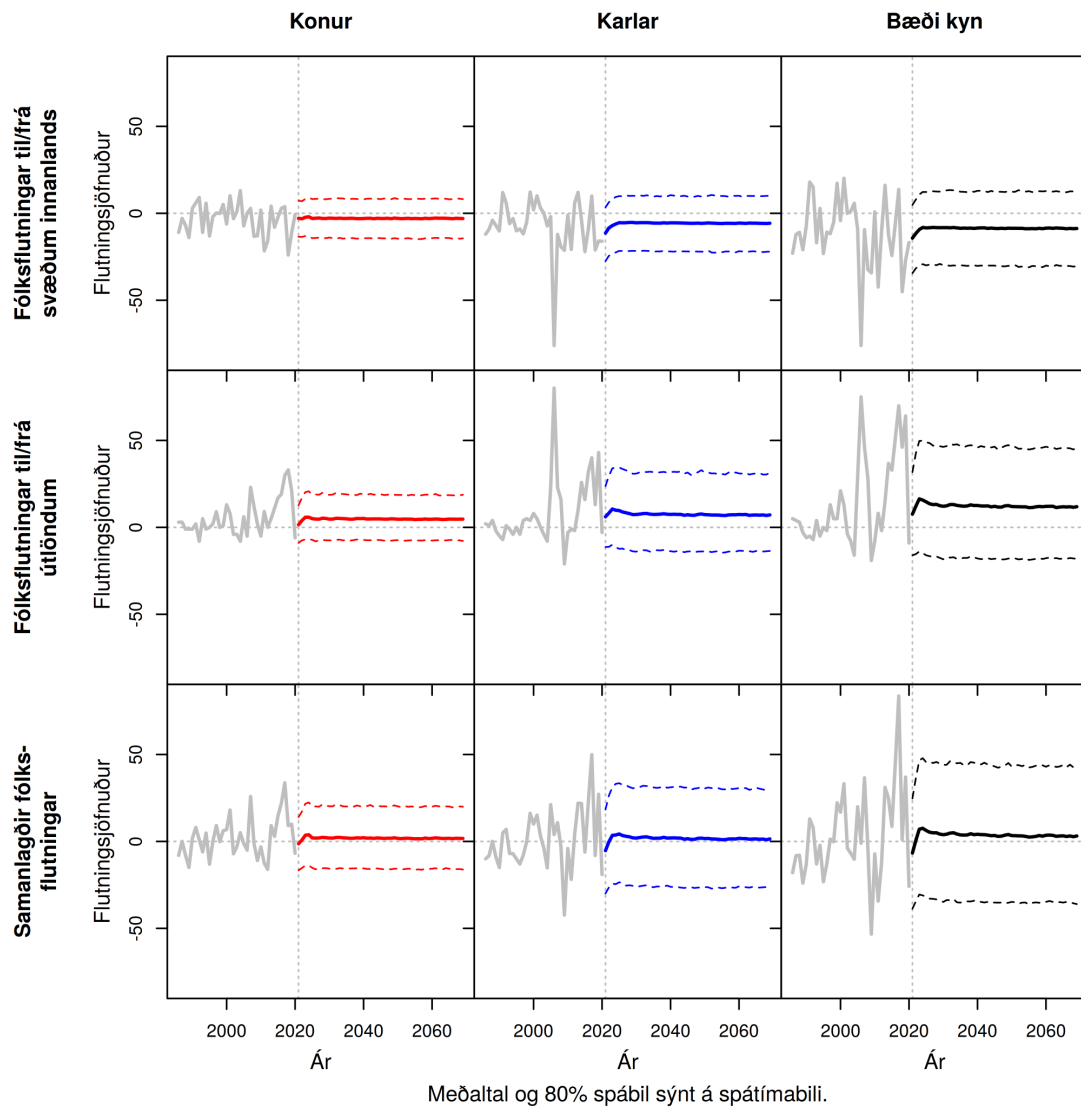
Meðaltal og 80% spábil sýnt á spátímabili. Brotin grá lína sýnir óleiðrétt gögn fyrir erlent vinnuaf.

Mynd N.134 Skeiða- og Gnúpverjahreppur (8720). Heildar búferlaflutningar frá 1991 til 2069. Meðaltal og 80% spábil yfir spátímabil byggja á 10.000 slembiúrtökum.

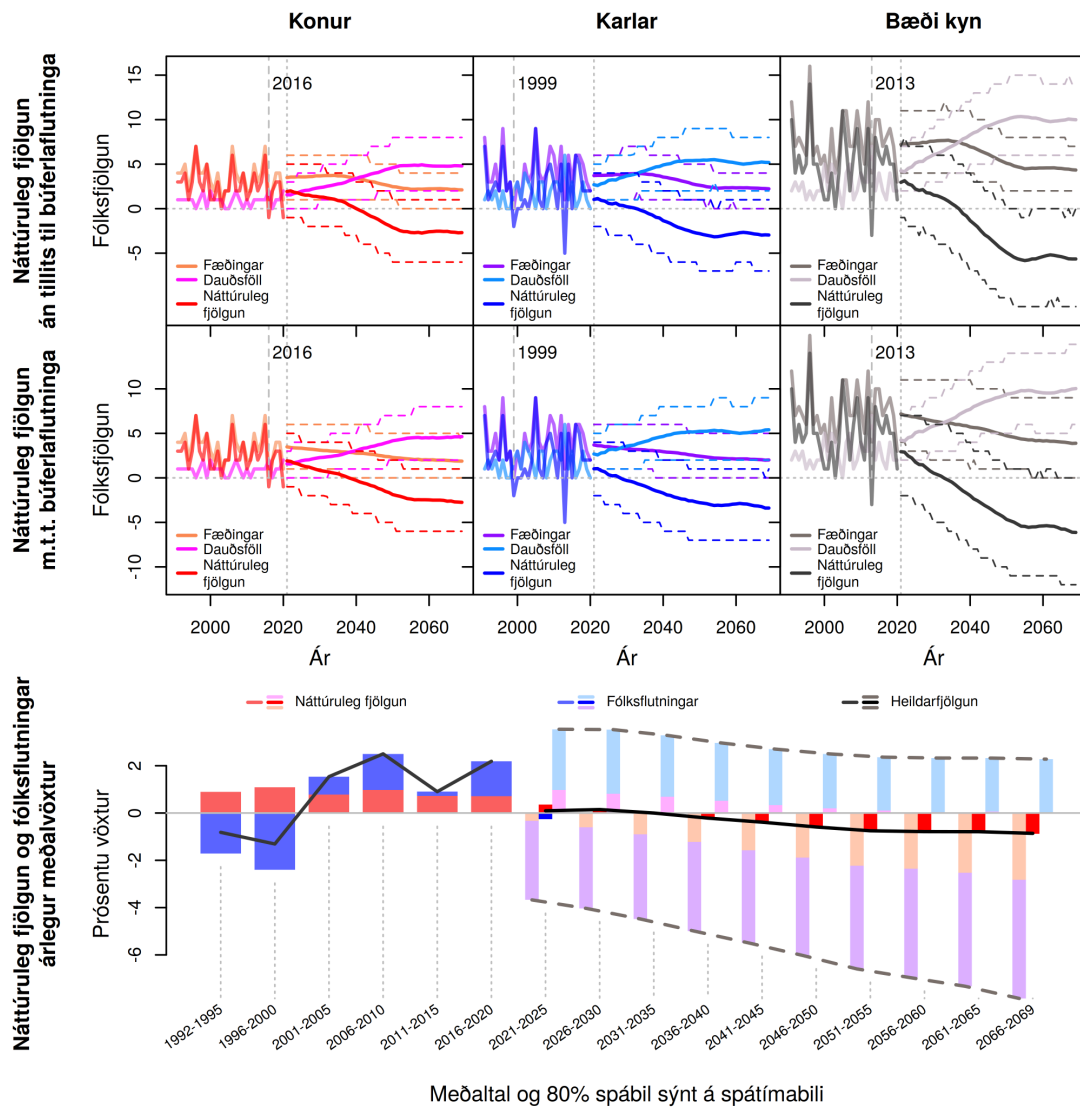


Meðaltal og 80% spábil sýnt á spátímabili

Mynd N.135 Bláskógabyggð (8721). Fæðingar, dauðsföll og náttúruleg fjölgun frá 1991 til 2069 og árlægur meðalvöxtur fólksfjölda frá 1992 til 2069. Meðaltal og 80% spábil yfir spátímabil byggja á 10.000 slembiúrtökum.

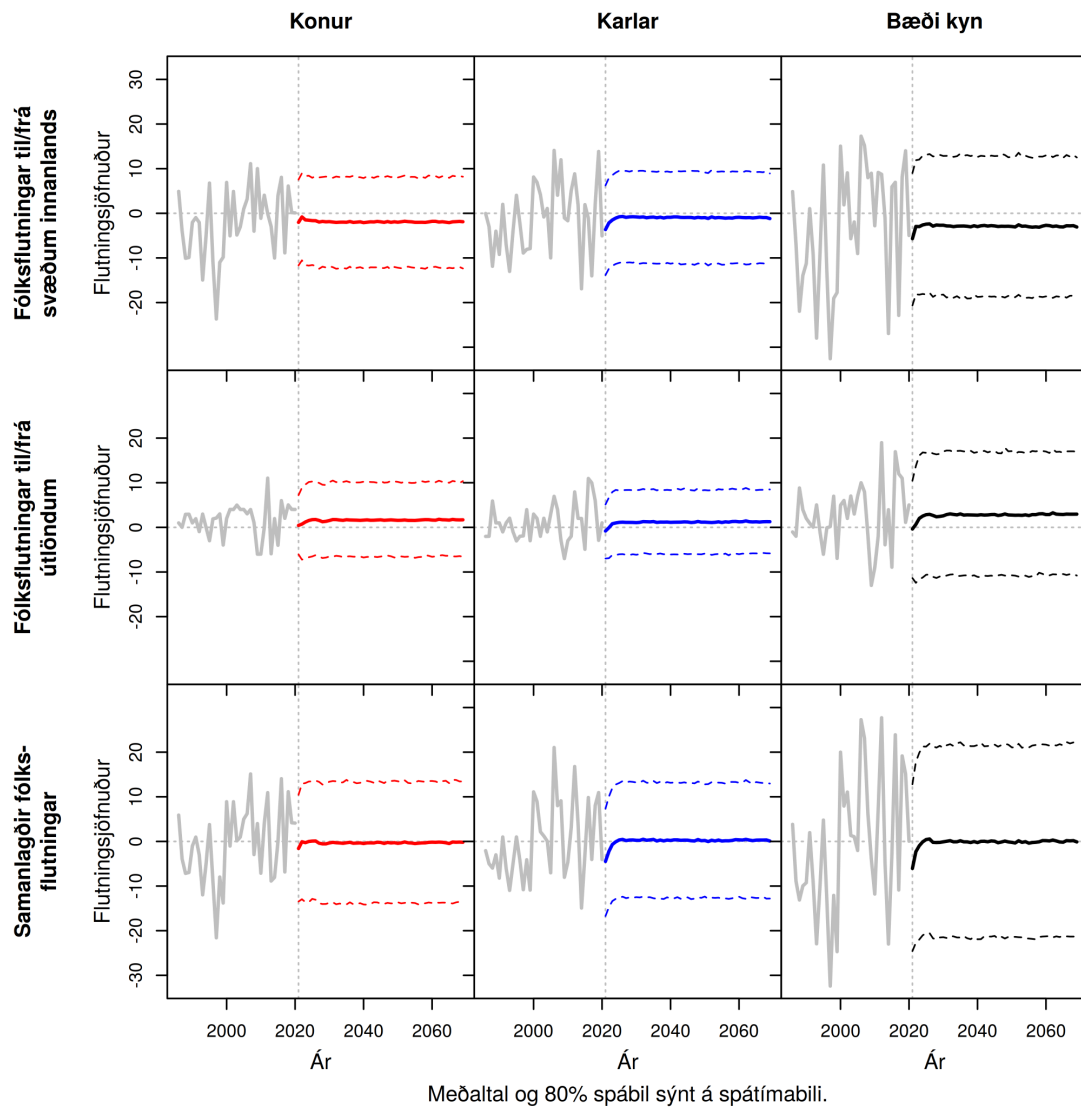


Mynd N.136 Bláskógabyggð (8721). Heildar búerlaflutningar frá 1991 til 2069. Meðaltal og 80% spábil yfir spátímabil byggja á 10.000 slembiúrtökum.



Mynd N.137 Flóahreppur (8722). Fæðingar, dauðsföll og náttúruleg fjöldun frá 1991 til 2069 og árlegur meðalvöxtur fólksfjölda frá 1992 til 2069. Meðaltal og 80% spábil yfir spátímabil byggja á 10.000 slembiúrtökum.





Mynd N.138 Flóahreppur (8722). Heildar búferlaflutningar frá 1991 til 2069. Meðaltal og 80% spábil yfir spátímabil byggja á 10.000 slembiúrtökum.