

Mannfjöldaspá Byggðastofnunar 2021–2070

niðurbrot mannfjöldaspár Hagstofu Íslands á sveitarfélög



Unnið fyrir þróunarsvið Byggðastofnunar

Einar Örn Hreinsson

Febrúar 2022

Efnisyfirlit

Myndaskrá	iii
Töfluskrá	xiii
English summary	1
Inngangur	2
1 Fyrri spár	4
2 Spásvæði	8
3 Inntaksgögn	14
3.1 Frjósemishlutfall	14
3.2 Dánarhlutfall	14
3.3 Búferlaflutningar	14
3.4 Mannfjöldi	15
4 Mannfjöldaspá	16
4.1 Frjósemishlutfall	16
4.2 Dánarhlutfall	17
4.3 Búferlaflutningar	20
4.4 Undirþættir mannfjöldans	24
4.5 Mannfjöldi	25
5 Samanburður við mannfjöldaspá Hagstofu Íslands	27
6 Niðurstöður	31
Heimildir	32
A Skölun mannfjöldaspár	34
B Skölun búferlaflutninga	34
C Mannfjöldagröf – allt landið	36
D Mannfjöldagröf – meginsvæði	37
E Mannfjöldagröf – landshlutar	39
F Mannfjöldagröf – kjarnasvæði	47
G Mannfjöldagröf – hagsvæði	69

H Mannfjöldagröf – sveitarfélög	96
I Undirþættir mannfjöldans – allt landið	165
J Undirþættir mannfjöldans – meginsvæði	167
K Undirþættir mannfjöldans – landshlutar	171
L Undirþættir mannfjöldans – kjarnasvæði	187
M Undirþættir mannfjöldans – hagsvæði	231
N Undirþættir mannfjöldans – sveitarfélög	285

Myndaskrá

1.1	Heildar búferlaflutningar til og frá útlöndum	4
1.2	Skekkja síðustu mannfjöldaspár Byggðastofnunar – landshlutar	5
1.3	Skekkja síðustu mannfjöldaspár Byggðastofnunar – hagsvæði	5
1.4	Skekkja síðustu mannfjöldaspár Byggðastofnunar – sveitarfélög	6
2.1	Skipting spásvæða	8
4.1	Frjósemishlutfall – Ísland	16
4.2	Heildarfrjósemishlutfall – Ísland	17
4.3	Dánarhlutfall eftir aldri – Ísland	18
4.4	Dánarhlutfall eftir árum – Ísland	19
4.5	Lífslengdarlíkur – Ísland	20
4.6	Meðaltal árlegra búferlaflutninga landshluta – samanburður milli kynja .	21
4.7	Meðaltal árlegra búferlaflutninga landshluta á spátímabili – samanburður milli kynja	21
4.8	Heildar búferlaflutningar – Ísland	22
4.9	Fæðingar, dauðsföll og árlegur meðal vöxtur fólksfjölda – Ísland	24
4.10	Mannfjöldapíramídi ársins 2030 – Ísland	26
4.11	Mannfjöldaþróun frá 1971 til 2070 – Ísland	26
5.1	Samanburður á mannfjöldaspá Hagstofu Íslands og Byggðastofnunar . . .	28
5.2	Árlegar fæðingar og dauðsföll – samanburður milli mannfjöldaspáa	29
C.1	Mannfjöldaþróun – Ísland	36
D.1	Mannfjöldaþróun – Höfuðborgarsvæðið	37
D.2	Mannfjöldaþróun – Landsbyggðirnar	38
E.1	Mannfjöldaþróun – Höfuðborgarsvæðið	39
E.2	Mannfjöldaþróun – Suðurnes	40
E.3	Mannfjöldaþróun – Vesturland	41
E.4	Mannfjöldaþróun – Vestfirðir	42
E.5	Mannfjöldaþróun – Norðurland vestra	43
E.6	Mannfjöldaþróun – Norðurland eystra	44
E.7	Mannfjöldaþróun – Austurland	45
E.8	Mannfjöldaþróun – Suðurland	46
F.1	Mannfjöldaþróun – Höfuðborgarsvæðið	47
F.2	Mannfjöldaþróun – Suðurnes	48
F.3	Mannfjöldaþróun – Akraneskaupstaður og Hvalfjarðarsveit	49
F.4	Mannfjöldaþróun – Borgarbyggð, Skorradalshreppur og Dalabyggð	50
F.5	Mannfjöldaþróun – Snæfellsnes	51
F.6	Mannfjöldaþróun – Ísafjarðarbær, Bolungarvík og Súðavík	52
F.7	Mannfjöldaþróun – Vesturbyggð og Tálknafjörður	53
F.8	Mannfjöldaþróun – Reykhólahreppur, Árnes, Kaldrananes og Stranda- byggð	54
F.9	Mannfjöldaþróun – Húnaþing vestra	55
F.10	Mannfjöldaþróun – Austur-Húnavatnssýsla	56

F.11	Mannfjöldapróun – Skagafjarðarsýsla	57
F.12	Mannfjöldapróun – Fjallabyggð	58
F.13	Mannfjöldapróun – Akureyrarbær	59
F.14	Mannfjöldapróun – Eyjafjörður án Akureyrarbæjar og Fjallabyggðar	60
F.15	Mannfjöldapróun – Skútustaðahreppur og Þingeyjarsveit	61
F.16	Mannfjöldapróun – Húsavík og Norður-Þingeyjarsýsla	62
F.17	Mannfjöldapróun – Múlaþing, Fljótisdalur og Vopnafjörður	63
F.18	Mannfjöldapróun – Fjarðabyggð	64
F.19	Mannfjöldapróun – Sveitarfélagið Hornafjörður	65
F.20	Mannfjöldapróun – Vestmannaeyjabær	66
F.21	Mannfjöldapróun – Rangárvallasýsla og Vestur-Skaftafellssýsla	67
F.22	Mannfjöldapróun – Árnessýsla	68
G.1	Mannfjöldapróun – Reykjavíkurborg	69
G.2	Mannfjöldapróun – Kópavogsbær	70
G.3	Mannfjöldapróun – Seltjarnarnesbær	71
G.4	Mannfjöldapróun – Garðabær	72
G.5	Mannfjöldapróun – Hafnarfjarðarkaupstaður	73
G.6	Mannfjöldapróun – Mosfellsbær og Kjósarhreppur	74
G.7	Mannfjöldapróun – Reykjanesbær	75
G.8	Mannfjöldapróun – Grindavíkurbær	76
G.9	Mannfjöldapróun – Sandgerðisbær, Garður og Vogar	77
G.10	Mannfjöldapróun – Akraneskaupstaður og Hvalfjarðarsveit	78
G.11	Mannfjöldapróun – Borgarbyggð, Skorradalshreppur og Dalabyggð	79
G.12	Mannfjöldapróun – Snæfellsnes	80
G.13	Mannfjöldapróun – Ísafjarðarbær	81
G.14	Mannfjöldapróun – Vestfirðir án Ísafjarðarbæjar	82
G.15	Mannfjöldapróun – Húnavatnssýslur	83
G.16	Mannfjöldapróun – Skagafjarðarsýsla	84
G.17	Mannfjöldapróun – Akureyrarbær	85
G.18	Mannfjöldapróun – Eyjafjörður án Akureyrarbæjar	86
G.19	Mannfjöldapróun – Þingeyjarsýslur	87
G.20	Mannfjöldapróun – Múlaþing, Fljótisdalur og Vopnafjörður	88
G.21	Mannfjöldapróun – Fjarðabyggð	89
G.22	Mannfjöldapróun – Skaftafellssýslur	90
G.23	Mannfjöldapróun – Vestmannaeyjabær	91
G.24	Mannfjöldapróun – Rangárvallasýsla	92
G.25	Mannfjöldapróun – Sveitarfélagið Árborg	93
G.26	Mannfjöldapróun – Árnessýsla án Árborgar, Hveragerðis og Ölfuss	94
G.27	Mannfjöldapróun – Hveragerðisbær og Ölfus	95
H.1	Mannfjöldapróun – Reykjavíkurborg	96
H.2	Mannfjöldapróun – Kópavogsbær	97
H.3	Mannfjöldapróun – Seltjarnarnesbær	98
H.4	Mannfjöldapróun – Garðabær	99

H.5	Mannfjöldapróun – Hafnarfjarðarkaupstaður	100
H.6	Mannfjöldapróun – Mosfellsbær	101
H.7	Mannfjöldapróun – Kjósarhreppur	102
H.8	Mannfjöldapróun – Reykjanesbær	103
H.9	Mannfjöldapróun – Grindavíkurbær	104
H.10	Mannfjöldapróun – Sveitarfélagið Vogar	105
H.11	Mannfjöldapróun – Suðurnesjabær	106
H.12	Mannfjöldapróun – Akraneskaupstaður	107
H.13	Mannfjöldapróun – Skorradalshreppur	108
H.14	Mannfjöldapróun – Hvalfjarðarsveit	109
H.15	Mannfjöldapróun – Borgarbyggð	110
H.16	Mannfjöldapróun – Grundarfjarðarbær	111
H.17	Mannfjöldapróun – Helgafellssveit	112
H.18	Mannfjöldapróun – Stykkishólmsbær	113
H.19	Mannfjöldapróun – Eyja- og Miklaholtshreppur	114
H.20	Mannfjöldapróun – Snæfellsbær	115
H.21	Mannfjöldapróun – Dalabyggð	116
H.22	Mannfjöldapróun – Bolungarvíkurkaupstaður	117
H.23	Mannfjöldapróun – Ísafjarðarbær	118
H.24	Mannfjöldapróun – Reykhólahreppur	119
H.25	Mannfjöldapróun – Tálknafjarðarhreppur	120
H.26	Mannfjöldapróun – Vesturbyggð	121
H.27	Mannfjöldapróun – Súðavíkurhreppur	122
H.28	Mannfjöldapróun – Árneshreppur	123
H.29	Mannfjöldapróun – Kaldrananeshreppur	124
H.30	Mannfjöldapróun – Strandabyggð	125
H.31	Mannfjöldapróun – Sveitarfélagið Skagafjörður	126
H.32	Mannfjöldapróun – Húnaþing vestra	127
H.33	Mannfjöldapróun – Blönduósbær	128
H.34	Mannfjöldapróun – Sveitarfélagið Skagaströnd	129
H.35	Mannfjöldapróun – Skagabyggð	130
H.36	Mannfjöldapróun – Húnavatnshreppur	131
H.37	Mannfjöldapróun – Akrahreppur	132
H.38	Mannfjöldapróun – Akureyrarbær	133
H.39	Mannfjöldapróun – Norðurþing	134
H.40	Mannfjöldapróun – Fjallabyggð	135
H.41	Mannfjöldapróun – Dalvíkurbyggð	136
H.42	Mannfjöldapróun – Eyjafjarðarsveit	137
H.43	Mannfjöldapróun – Hörgársveit	138
H.44	Mannfjöldapróun – Svalbarðsstrandarhreppur	139
H.45	Mannfjöldapróun – Grýtubakkahreppur	140
H.46	Mannfjöldapróun – Skútustaðahreppur	141
H.47	Mannfjöldapróun – Tjörneshreppur	142

H.48	Mannfjöldaþróun – Þingeyjarsveit	143
H.49	Mannfjöldaþróun – Svalbarðshreppur	144
H.50	Mannfjöldaþróun – Langanesbyggð	145
H.51	Mannfjöldaþróun – Fjarðabyggð	146
H.52	Mannfjöldaþróun – Múlaþing	147
H.53	Mannfjöldaþróun – Vopnafjarðarhreppur	148
H.54	Mannfjöldaþróun – Fljótisdalshreppur	149
H.55	Mannfjöldaþróun – Vestmannaeyjabær	150
H.56	Mannfjöldaþróun – Sveitarfélagið Árborg	151
H.57	Mannfjöldaþróun – Sveitarfélagið Hornafjörður	152
H.58	Mannfjöldaþróun – Mýrdalshreppur	153
H.59	Mannfjöldaþróun – Skaftárhreppur	154
H.60	Mannfjöldaþróun – Ásahreppur	155
H.61	Mannfjöldaþróun – Rangárþing eystra	156
H.62	Mannfjöldaþróun – Rangárþing ytra	157
H.63	Mannfjöldaþróun – Hrunamannahreppur	158
H.64	Mannfjöldaþróun – Hveragerðisbær	159
H.65	Mannfjöldaþróun – Sveitarfélagið Ölfus	160
H.66	Mannfjöldaþróun – Grímsnes- og Grafningshreppur	161
H.67	Mannfjöldaþróun – Skeiða- og Gnúpverjahreppur	162
H.68	Mannfjöldaþróun – Bláskógabyggð	163
H.69	Mannfjöldaþróun – Flóahreppur	164
I.1	Undirþættir mannfjöldans – Ísland	165
I.2	Heildar búferlaflutningar – Ísland	166
J.1	Undirþættir mannfjöldans – Höfuðborgarsvæðið	167
J.2	Heildar búferlaflutningar – Höfuðborgarsvæðið	168
J.3	Undirþættir mannfjöldans – Landsbyggðirnar	169
J.4	Heildar búferlaflutningar – Landsbyggðirnar	170
K.1	Undirþættir mannfjöldans – Höfuðborgarsvæðið	171
K.2	Heildar búferlaflutningar – Höfuðborgarsvæðið	172
K.3	Undirþættir mannfjöldans – Suðurnes	173
K.4	Heildar búferlaflutningar – Suðurnes	174
K.5	Undirþættir mannfjöldans – Vesturland	175
K.6	Heildar búferlaflutningar – Vesturland	176
K.7	Undirþættir mannfjöldans – Vestfirðir	177
K.8	Heildar búferlaflutningar – Vestfirðir	178
K.9	Undirþættir mannfjöldans – Norðurland vestra	179
K.10	Heildar búferlaflutningar – Norðurland vestra	180
K.11	Undirþættir mannfjöldans – Norðurland eystra	181
K.12	Heildar búferlaflutningar – Norðurland eystra	182
K.13	Undirþættir mannfjöldans – Austurland	183
K.14	Heildar búferlaflutningar – Austurland	184
K.15	Undirþættir mannfjöldans – Suðurland	185

K.16	Heildar búferlaflutningar – Suðurland	186
L.1	Undirþættir mannfjöldans – Höfuðborgarsvæðið	187
L.2	Heildar búferlaflutningar – Höfuðborgarsvæðið	188
L.3	Undirþættir mannfjöldans – Suðurnes	189
L.4	Heildar búferlaflutningar – Suðurnes	190
L.5	Undirþættir mannfjöldans – Akraneskaupstaður og Hvalfjarðarsveit . . .	191
L.6	Heildar búferlaflutningar – Akraneskaupstaður og Hvalfjarðarsveit . . .	192
L.7	Undirþættir mannfjöldans – Borgarbyggð, Skorradalshreppur og Dalabyggð	193
L.8	Heildar búferlaflutningar – Borgarbyggð, Skorradalshreppur og Dalabyggð	194
L.9	Undirþættir mannfjöldans – Snæfellsnes	195
L.10	Heildar búferlaflutningar – Snæfellsnes	196
L.11	Undirþættir mannfjöldans – Ísafjarðarbær, Bolungarvík og Súðavík . . .	197
L.12	Heildar búferlaflutningar – Ísafjarðarbær, Bolungarvík og Súðavík	198
L.13	Undirþættir mannfjöldans – Vesturbyggð og Tálknafjörður	199
L.14	Heildar búferlaflutningar – Vesturbyggð og Tálknafjörður	200
L.15	Undirþættir mannfjöldans – Reykhólahreppur, Árnes, Kaldrananes og Strandabyggð	201
L.16	Heildar búferlaflutningar – Reykhólahreppur, Árnes, Kaldrananes og Strandabyggð	202
L.17	Undirþættir mannfjöldans – Húnaþing vestra	203
L.18	Heildar búferlaflutningar – Húnaþing vestra	204
L.19	Undirþættir mannfjöldans – Austur-Húnavatnssýsla	205
L.20	Heildar búferlaflutningar – Austur-Húnavatnssýsla	206
L.21	Undirþættir mannfjöldans – Skagafjarðarsýsla	207
L.22	Heildar búferlaflutningar – Skagafjarðarsýsla	208
L.23	Undirþættir mannfjöldans – Fjallabyggð	209
L.24	Heildar búferlaflutningar – Fjallabyggð	210
L.25	Undirþættir mannfjöldans – Akureyrarbær	211
L.26	Heildar búferlaflutningar – Akureyrarbær	212
L.27	Undirþættir mannfjöldans – Eyjafjörður án Akureyrarbæjar og Fjalla- byggðar	213
L.28	Heildar búferlaflutningar – Eyjafjörður án Akureyrarbæjar og Fjalla- byggðar	214
L.29	Undirþættir mannfjöldans – Skútustaðahreppur og Þingeyjarsveit	215
L.30	Heildar búferlaflutningar – Skútustaðahreppur og Þingeyjarsveit	216
L.31	Undirþættir mannfjöldans – Húsavík og Norður-Þingeyjarsýsla	217
L.32	Heildar búferlaflutningar – Húsavík og Norður-Þingeyjarsýsla	218
L.33	Undirþættir mannfjöldans – Múlaþing, Fljótisdalur og Vopnafjörður . . .	219
L.34	Heildar búferlaflutningar – Múlaþing, Fljótisdalur og Vopnafjörður . . .	220
L.35	Undirþættir mannfjöldans – Fjarðabyggð	221
L.36	Heildar búferlaflutningar – Fjarðabyggð	222
L.37	Undirþættir mannfjöldans – Sveitarfélagið Hornafjörður	223
L.38	Heildar búferlaflutningar – Sveitarfélagið Hornafjörður	224

L.39	Undirþættir mannfjöldans – Vestmannaeyjabær	225
L.40	Heildar búferlaflutningar – Vestmannaeyjabær	226
L.41	Undirþættir mannfjöldans – Rangárvallasýsla og Vestur-Skaftafellssýsla	227
L.42	Heildar búferlaflutningar – Rangárvallasýsla og Vestur-Skaftafellssýsla	228
L.43	Undirþættir mannfjöldans – Árnassýsla	229
L.44	Heildar búferlaflutningar – Árnassýsla	230
M.1	Undirþættir mannfjöldans – Reykjavíkurborg	231
M.2	Heildar búferlaflutningar – Reykjavíkurborg	232
M.3	Undirþættir mannfjöldans – Kópavogsbær	233
M.4	Heildar búferlaflutningar – Kópavogsbær	234
M.5	Undirþættir mannfjöldans – Seltjarnarnesbær	235
M.6	Heildar búferlaflutningar – Seltjarnarnesbær	236
M.7	Undirþættir mannfjöldans – Garðabær	237
M.8	Heildar búferlaflutningar – Garðabær	238
M.9	Undirþættir mannfjöldans – Hafnarfjarðarkaupstaður	239
M.10	Heildar búferlaflutningar – Hafnarfjarðarkaupstaður	240
M.11	Undirþættir mannfjöldans – Mosfellsbær og Kjósarhreppur	241
M.12	Heildar búferlaflutningar – Mosfellsbær og Kjósarhreppur	242
M.13	Undirþættir mannfjöldans – Reykjanesbær	243
M.14	Heildar búferlaflutningar – Reykjanesbær	244
M.15	Undirþættir mannfjöldans – Grindavíkurbær	245
M.16	Heildar búferlaflutningar – Grindavíkurbær	246
M.17	Undirþættir mannfjöldans – Sandgerðisbær, Garður og Vogar	247
M.18	Heildar búferlaflutningar – Sandgerðisbær, Garður og Vogar	248
M.19	Undirþættir mannfjöldans – Akraneskaupstaður og Hvalfjarðarsveit	249
M.20	Heildar búferlaflutningar – Akraneskaupstaður og Hvalfjarðarsveit	250
M.21	Undirþættir mannfjöldans – Borgarbyggð, Skorradalshreppur og Dalabyggð	251
M.22	Heildar búferlaflutningar – Borgarbyggð, Skorradalshreppur og Dalabyggð	252
M.23	Undirþættir mannfjöldans – Snæfellsnes	253
M.24	Heildar búferlaflutningar – Snæfellsnes	254
M.25	Undirþættir mannfjöldans – Ísafjarðarbær	255
M.26	Heildar búferlaflutningar – Ísafjarðarbær	256
M.27	Undirþættir mannfjöldans – Vestfirðir án Ísafjarðarbæjar	257
M.28	Heildar búferlaflutningar – Vestfirðir án Ísafjarðarbæjar	258
M.29	Undirþættir mannfjöldans – Húnavatnssýslur	259
M.30	Heildar búferlaflutningar – Húnavatnssýslur	260
M.31	Undirþættir mannfjöldans – Skagafjarðarsýsla	261
M.32	Heildar búferlaflutningar – Skagafjarðarsýsla	262
M.33	Undirþættir mannfjöldans – Akureyrarbær	263
M.34	Heildar búferlaflutningar – Akureyrarbær	264
M.35	Undirþættir mannfjöldans – Eyjafjörður án Akureyrarbæjar	265
M.36	Heildar búferlaflutningar – Eyjafjörður án Akureyrarbæjar	266
M.37	Undirþættir mannfjöldans – Þingeyjarsýslur	267

M.38	Heildar búferlaflutningar – Þingeyjarsýslur	268
M.39	Undirþættir mannfjöldans – Múlaþing, Fljótsdalur og Vopnafjörður . . .	269
M.40	Heildar búferlaflutningar – Múlaþing, Fljótsdalur og Vopnafjörður	270
M.41	Undirþættir mannfjöldans – Fjarðabyggð	271
M.42	Heildar búferlaflutningar – Fjarðabyggð	272
M.43	Undirþættir mannfjöldans – Skaftafellssýslur	273
M.44	Heildar búferlaflutningar – Skaftafellssýslur	274
M.45	Undirþættir mannfjöldans – Vestmannaeyjabær	275
M.46	Heildar búferlaflutningar – Vestmannaeyjabær	276
M.47	Undirþættir mannfjöldans – Rangárvallasýsla	277
M.48	Heildar búferlaflutningar – Rangárvallasýsla	278
M.49	Undirþættir mannfjöldans – Sveitarfélagið Árborg	279
M.50	Heildar búferlaflutningar – Sveitarfélagið Árborg	280
M.51	Undirþættir mannfjöldans – Árnessýsla án Árborgar, Hveragerðis og Ölfuss	281
M.52	Heildar búferlaflutningar – Árnessýsla án Árborgar, Hveragerðis og Ölfuss	282
M.53	Undirþættir mannfjöldans – Hveragerðisbær og Ölfus	283
M.54	Heildar búferlaflutningar – Hveragerðisbær og Ölfus	284
N.1	Undirþættir mannfjöldans – Reykjavíkurborg	285
N.2	Heildar búferlaflutningar – Reykjavíkurborg	286
N.3	Undirþættir mannfjöldans – Kópavogsbær	287
N.4	Heildar búferlaflutningar – Kópavogsbær	288
N.5	Undirþættir mannfjöldans – Seltjarnarnesbær	289
N.6	Heildar búferlaflutningar – Seltjarnarnesbær	290
N.7	Undirþættir mannfjöldans – Garðabær	291
N.8	Heildar búferlaflutningar – Garðabær	292
N.9	Undirþættir mannfjöldans – Hafnarfjarðarkaupstaður	293
N.10	Heildar búferlaflutningar – Hafnarfjarðarkaupstaður	294
N.11	Undirþættir mannfjöldans – Mosfellsbær	295
N.12	Heildar búferlaflutningar – Mosfellsbær	296
N.13	Undirþættir mannfjöldans – Kjósarhreppur	297
N.14	Heildar búferlaflutningar – Kjósarhreppur	298
N.15	Undirþættir mannfjöldans – Reykjanesbær	299
N.16	Heildar búferlaflutningar – Reykjanesbær	300
N.17	Undirþættir mannfjöldans – Grindavíkurbær	301
N.18	Heildar búferlaflutningar – Grindavíkurbær	302
N.19	Undirþættir mannfjöldans – Sveitarfélagið Vogar	303
N.20	Heildar búferlaflutningar – Sveitarfélagið Vogar	304
N.21	Undirþættir mannfjöldans – Suðurnesjabær	305
N.22	Heildar búferlaflutningar – Suðurnesjabær	306
N.23	Undirþættir mannfjöldans – Akraneskaupstaður	307
N.24	Heildar búferlaflutningar – Akraneskaupstaður	308
N.25	Undirþættir mannfjöldans – Skorradalshreppur	309
N.26	Heildar búferlaflutningar – Skorradalshreppur	310

N.27	Undirþættir mannfjöldans – Hvalfjarðarsveit	311
N.28	Heildar búferlaflutningar – Hvalfjarðarsveit	312
N.29	Undirþættir mannfjöldans – Borgarbyggð	313
N.30	Heildar búferlaflutningar – Borgarbyggð	314
N.31	Undirþættir mannfjöldans – Grundarfjarðarbær	315
N.32	Heildar búferlaflutningar – Grundarfjarðarbær	316
N.33	Undirþættir mannfjöldans – Helgafellssveit	317
N.34	Heildar búferlaflutningar – Helgafellssveit	318
N.35	Undirþættir mannfjöldans – Stykkishólmsbær	319
N.36	Heildar búferlaflutningar – Stykkishólmsbær	320
N.37	Undirþættir mannfjöldans – Eyja- og Miklaholtshreppur	321
N.38	Heildar búferlaflutningar – Eyja- og Miklaholtshreppur	322
N.39	Undirþættir mannfjöldans – Snæfellsbær	323
N.40	Heildar búferlaflutningar – Snæfellsbær	324
N.41	Undirþættir mannfjöldans – Dalabyggð	325
N.42	Heildar búferlaflutningar – Dalabyggð	326
N.43	Undirþættir mannfjöldans – Bolungarvíkurkaupstaður	327
N.44	Heildar búferlaflutningar – Bolungarvíkurkaupstaður	328
N.45	Undirþættir mannfjöldans – Ísafjarðarbær	329
N.46	Heildar búferlaflutningar – Ísafjarðarbær	330
N.47	Undirþættir mannfjöldans – Reykhólahreppur	331
N.48	Heildar búferlaflutningar – Reykhólahreppur	332
N.49	Undirþættir mannfjöldans – Tálknafjarðarhreppur	333
N.50	Heildar búferlaflutningar – Tálknafjarðarhreppur	334
N.51	Undirþættir mannfjöldans – Vesturbyggð	335
N.52	Heildar búferlaflutningar – Vesturbyggð	336
N.53	Undirþættir mannfjöldans – Súðavíkurhreppur	337
N.54	Heildar búferlaflutningar – Súðavíkurhreppur	338
N.55	Undirþættir mannfjöldans – Árneshreppur	339
N.56	Heildar búferlaflutningar – Árneshreppur	340
N.57	Undirþættir mannfjöldans – Kaldrananeshreppur	341
N.58	Heildar búferlaflutningar – Kaldrananeshreppur	342
N.59	Undirþættir mannfjöldans – Strandabyggð	343
N.60	Heildar búferlaflutningar – Strandabyggð	344
N.61	Undirþættir mannfjöldans – Sveitarfélagið Skagafjörður	345
N.62	Heildar búferlaflutningar – Sveitarfélagið Skagafjörður	346
N.63	Undirþættir mannfjöldans – Húnaþing vestra	347
N.64	Heildar búferlaflutningar – Húnaþing vestra	348
N.65	Undirþættir mannfjöldans – Blönduósbær	349
N.66	Heildar búferlaflutningar – Blönduósbær	350
N.67	Undirþættir mannfjöldans – Sveitarfélagið Skagaströnd	351
N.68	Heildar búferlaflutningar – Sveitarfélagið Skagaströnd	352
N.69	Undirþættir mannfjöldans – Skagabyggð	353

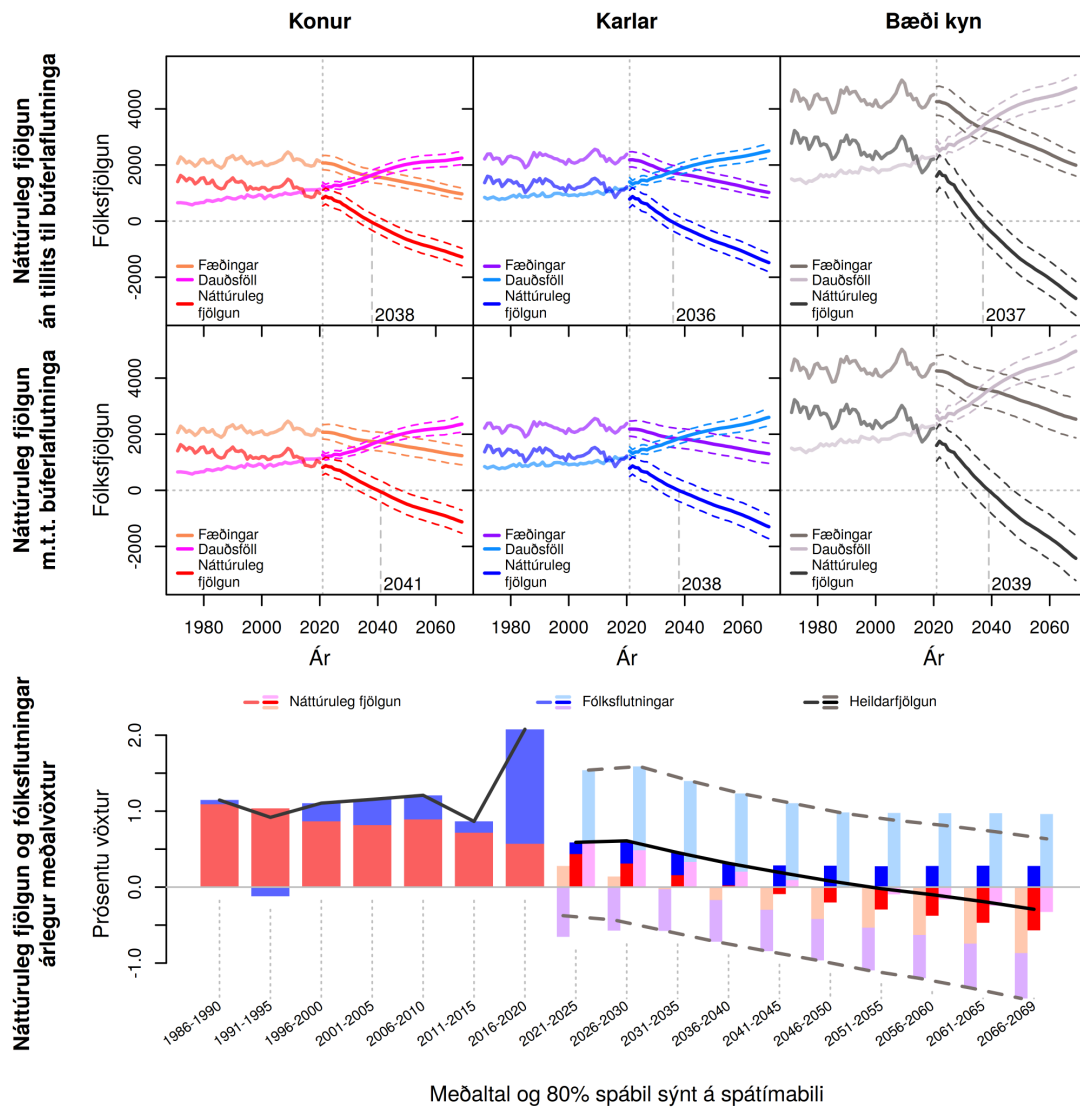
N.70	Heildar búferlaflutningar – Skagabyggð	354
N.71	Undirþættir mannfjöldans – Húnavatnshreppur	355
N.72	Heildar búferlaflutningar – Húnavatnshreppur	356
N.73	Undirþættir mannfjöldans – Akrahreppur	357
N.74	Heildar búferlaflutningar – Akrahreppur	358
N.75	Undirþættir mannfjöldans – Akureyrarbær	359
N.76	Heildar búferlaflutningar – Akureyrarbær	360
N.77	Undirþættir mannfjöldans – Norðurþing	361
N.78	Heildar búferlaflutningar – Norðurþing	362
N.79	Undirþættir mannfjöldans – Fjallabyggð	363
N.80	Heildar búferlaflutningar – Fjallabyggð	364
N.81	Undirþættir mannfjöldans – Dalvíkurbyggð	365
N.82	Heildar búferlaflutningar – Dalvíkurbyggð	366
N.83	Undirþættir mannfjöldans – Eyjafjarðarsveit	367
N.84	Heildar búferlaflutningar – Eyjafjarðarsveit	368
N.85	Undirþættir mannfjöldans – Hörgársveit	369
N.86	Heildar búferlaflutningar – Hörgársveit	370
N.87	Undirþættir mannfjöldans – Svalbarðsstrandarhreppur	371
N.88	Heildar búferlaflutningar – Svalbarðsstrandarhreppur	372
N.89	Undirþættir mannfjöldans – Grýtubakkahreppur	373
N.90	Heildar búferlaflutningar – Grýtubakkahreppur	374
N.91	Undirþættir mannfjöldans – Skútustaðahreppur	375
N.92	Heildar búferlaflutningar – Skútustaðahreppur	376
N.93	Undirþættir mannfjöldans – Tjörneshreppur	377
N.94	Heildar búferlaflutningar – Tjörneshreppur	378
N.95	Undirþættir mannfjöldans – Þingeyjarsveit	379
N.96	Heildar búferlaflutningar – Þingeyjarsveit	380
N.97	Undirþættir mannfjöldans – Svalbarðshreppur	381
N.98	Heildar búferlaflutningar – Svalbarðshreppur	382
N.99	Undirþættir mannfjöldans – Langesbyggð	383
N.100	Heildar búferlaflutningar – Langesbyggð	384
N.101	Undirþættir mannfjöldans – Fjarðabyggð	385
N.102	Heildar búferlaflutningar – Fjarðabyggð	386
N.103	Undirþættir mannfjöldans – Múlaþing	387
N.104	Heildar búferlaflutningar – Múlaþing	388
N.105	Undirþættir mannfjöldans – Vopnafjarðarhreppur	389
N.106	Heildar búferlaflutningar – Vopnafjarðarhreppur	390
N.107	Undirþættir mannfjöldans – Fljótsdalshreppur	391
N.108	Heildar búferlaflutningar – Fljótsdalshreppur	392
N.109	Undirþættir mannfjöldans – Vestmannaeyjabær	393
N.110	Heildar búferlaflutningar – Vestmannaeyjabær	394
N.111	Undirþættir mannfjöldans – Sveitarfélagið Árborg	395
N.112	Heildar búferlaflutningar – Sveitarfélagið Árborg	396

N.113	Undirþættir mannfjöldans – Sveitarfélagið Hornafjörður	397
N.114	Heildar búferlaflutningar – Sveitarfélagið Hornafjörður	398
N.115	Undirþættir mannfjöldans – Mýrdalshreppur	399
N.116	Heildar búferlaflutningar – Mýrdalshreppur	400
N.117	Undirþættir mannfjöldans – Skaftárhreppur	401
N.118	Heildar búferlaflutningar – Skaftárhreppur	402
N.119	Undirþættir mannfjöldans – Ásahreppur	403
N.120	Heildar búferlaflutningar – Ásahreppur	404
N.121	Undirþættir mannfjöldans – Rangárþing eystra	405
N.122	Heildar búferlaflutningar – Rangárþing eystra	406
N.123	Undirþættir mannfjöldans – Rangárþing ytra	407
N.124	Heildar búferlaflutningar – Rangárþing ytra	408
N.125	Undirþættir mannfjöldans – Hrunamannahreppur	409
N.126	Heildar búferlaflutningar – Hrunamannahreppur	410
N.127	Undirþættir mannfjöldans – Hveragerðisbær	411
N.128	Heildar búferlaflutningar – Hveragerðisbær	412
N.129	Undirþættir mannfjöldans – Sveitarfélagið Ölfus	413
N.130	Heildar búferlaflutningar – Sveitarfélagið Ölfus	414
N.131	Undirþættir mannfjöldans – Grímsnes- og Grafningshreppur	415
N.132	Heildar búferlaflutningar – Grímsnes- og Grafningshreppur	416
N.133	Undirþættir mannfjöldans – Skeiða- og Gnúpverjahreppur	417
N.134	Heildar búferlaflutningar – Skeiða- og Gnúpverjahreppur	418
N.135	Undirþættir mannfjöldans – Bláskógabyggð	419
N.136	Heildar búferlaflutningar – Bláskógabyggð	420
N.137	Undirþættir mannfjöldans – Flóahreppur	421
N.138	Heildar búferlaflutningar – Flóahreppur	422

Töfluskrá

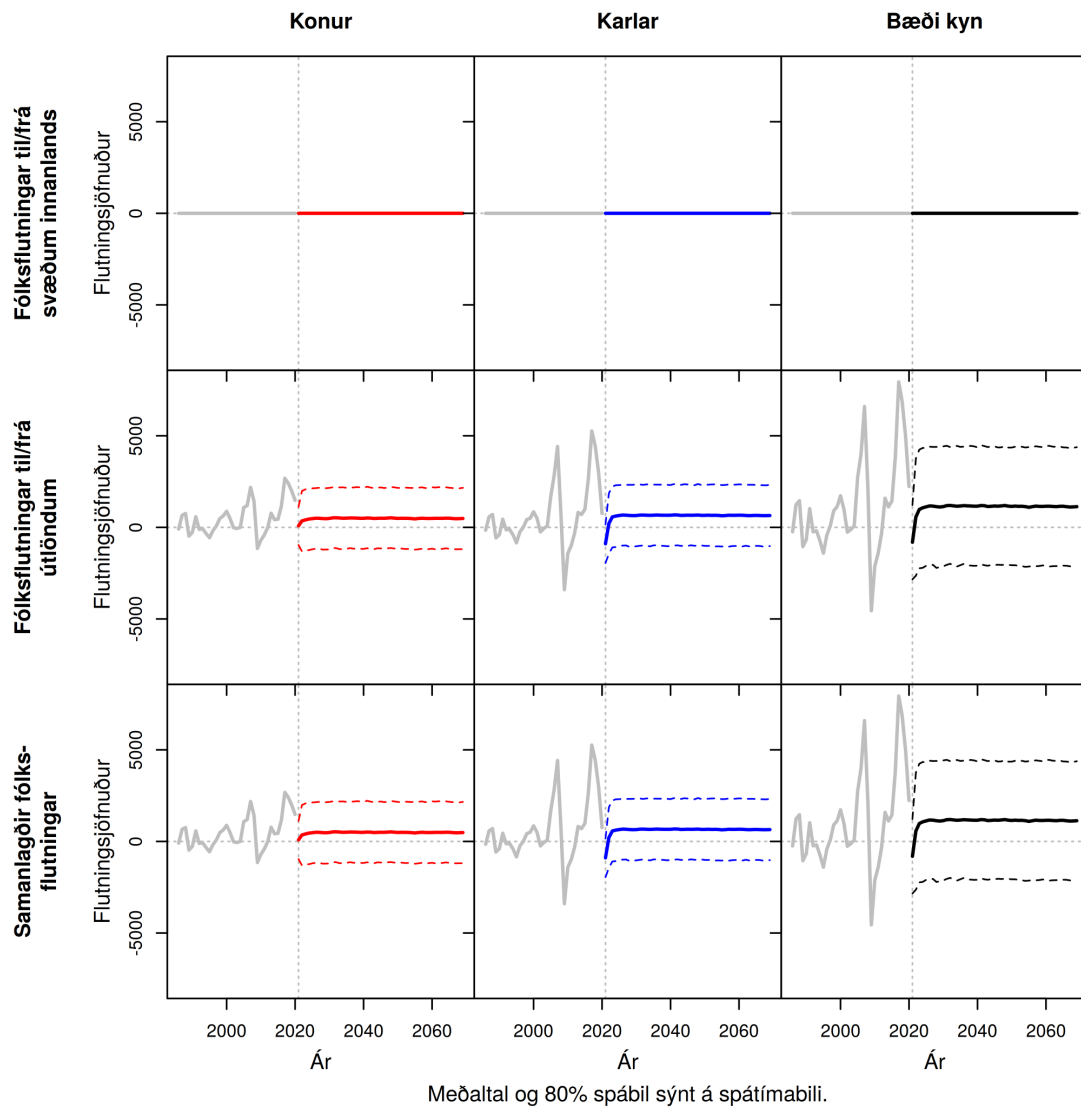
2.1	Skipting spásvæða í meginsvæði	9
2.2	Skipting spásvæða í landshluta og meginsvæði	10
2.3	Skipting spásvæða í kjarnasvæði og landshluta	10
2.4	Skipting spásvæða í hagsvæði og landshluta	11
2.5	Skipting spásvæða í sveitarfélög, hagsvæði, kjarnasvæði og landshluta . . .	12
5.1	Samanburður á mannfjöldaspá Hagstofu Íslands og Bygðastofnunar . . .	27

I Undirþættir mannfjöldans – allt landið



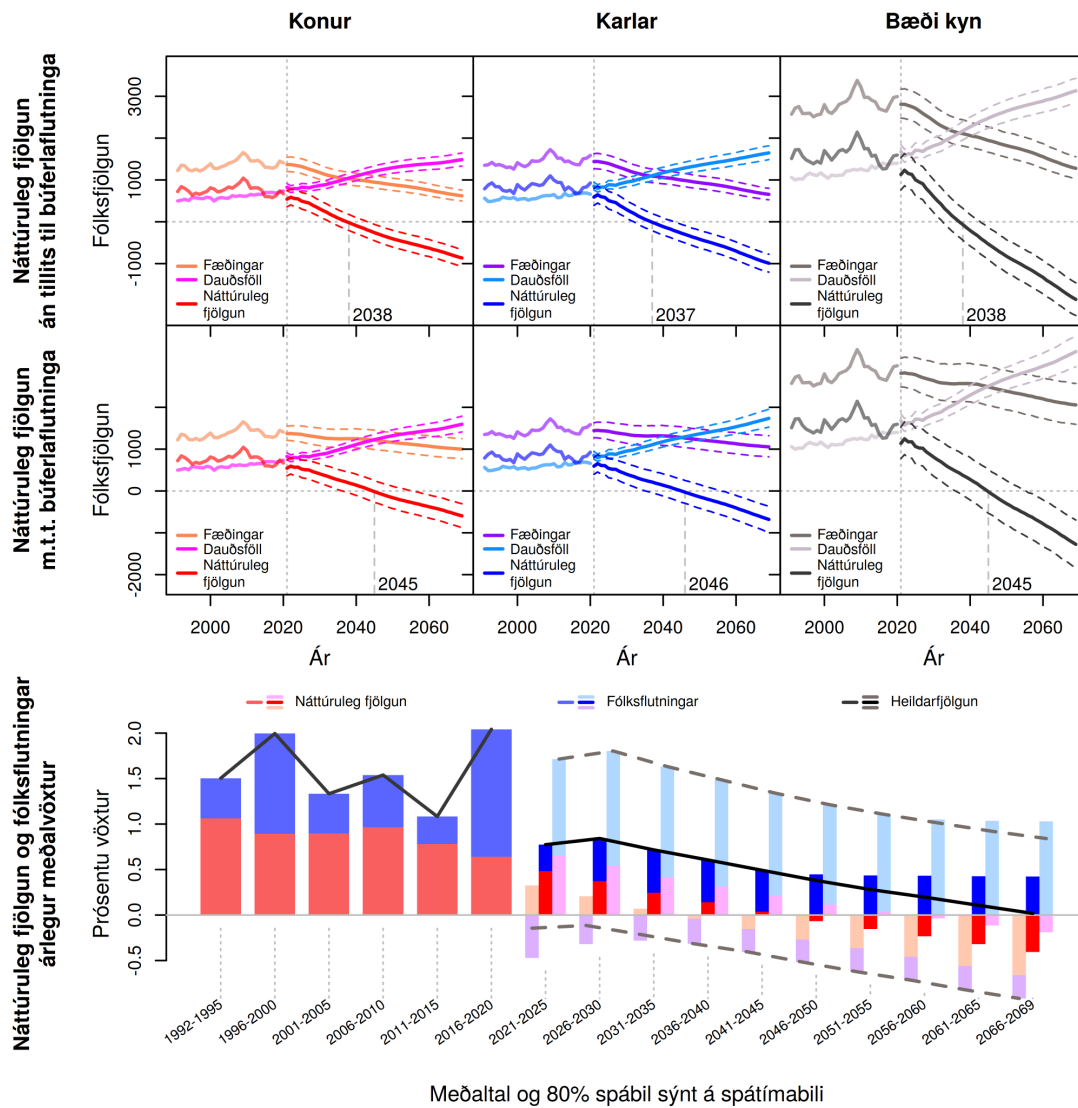
Meðaltal og 80% spábil sýnt á spátímabili

Mynd I.1 Ísland (1). Fæðingar, dauðsföll og náttúruleg fjölgun frá 1971 til 2069 og árlegur meðalvöxtur fólksfjölda frá 1986 til 2069. Meðaltal og 80% spábil yfir spátímabil byggja á 10.000 slembiúrtökum.

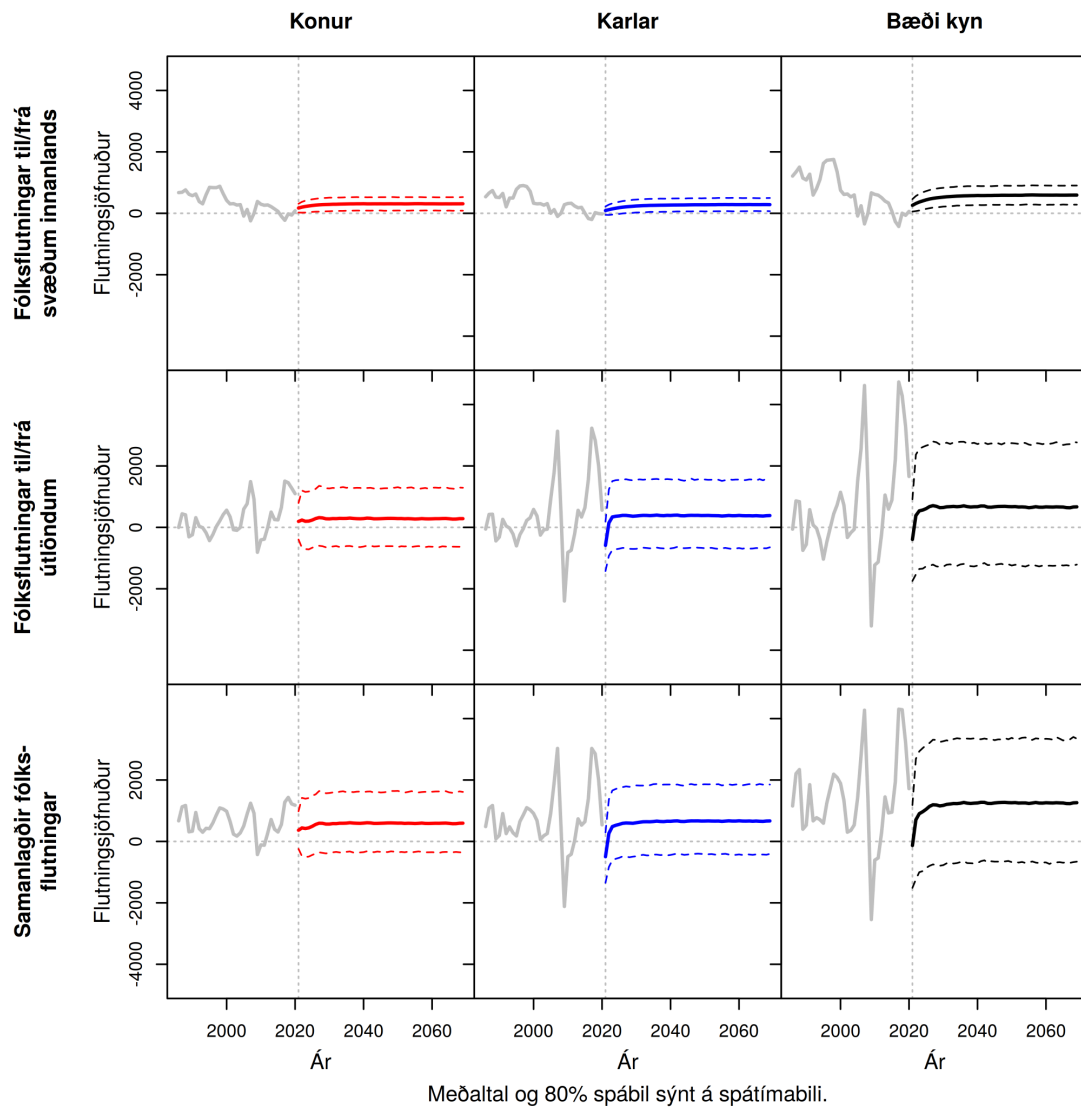


Mynd I.2 Ísland (1). Heildar búferlaflutningar frá 1986 til 2069. Meðaltal og 80% spábil yfir spátímabil byggja á 10.000 slembiúrtökum.

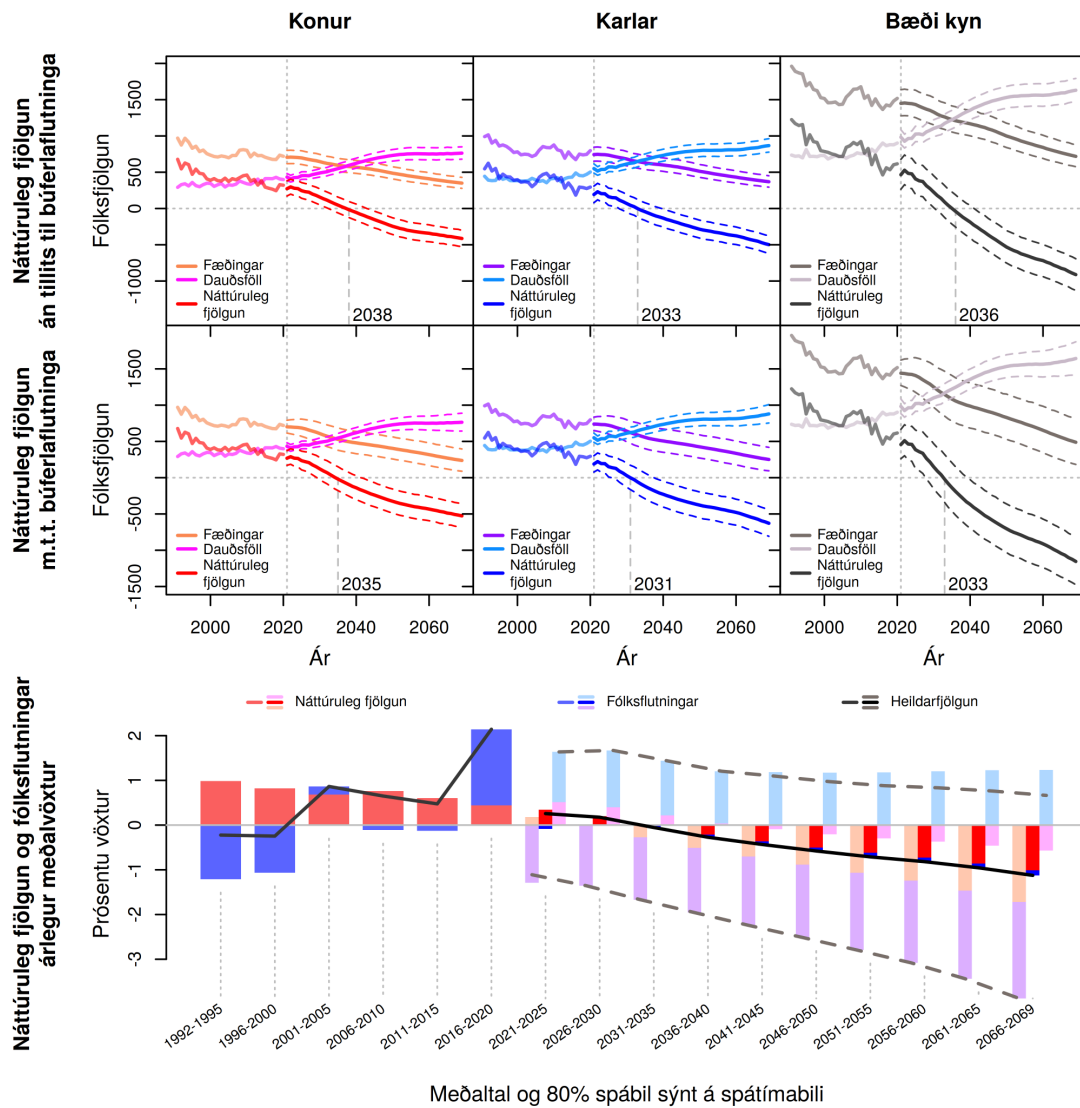
J Undirþættir mannfjöldans – meginsvæði



Mynd J.1 Höfuðborgarsvæðið (1). Fæðingar, dauðsföll og náttúruleg fjölgun frá 1991 til 2069 og árlegur meðalvöxtur fólksfjölda frá 1992 til 2069. Meðaltal og 80% spábil yfir spátímabil byggja á 10.000 slembiúrtökum.

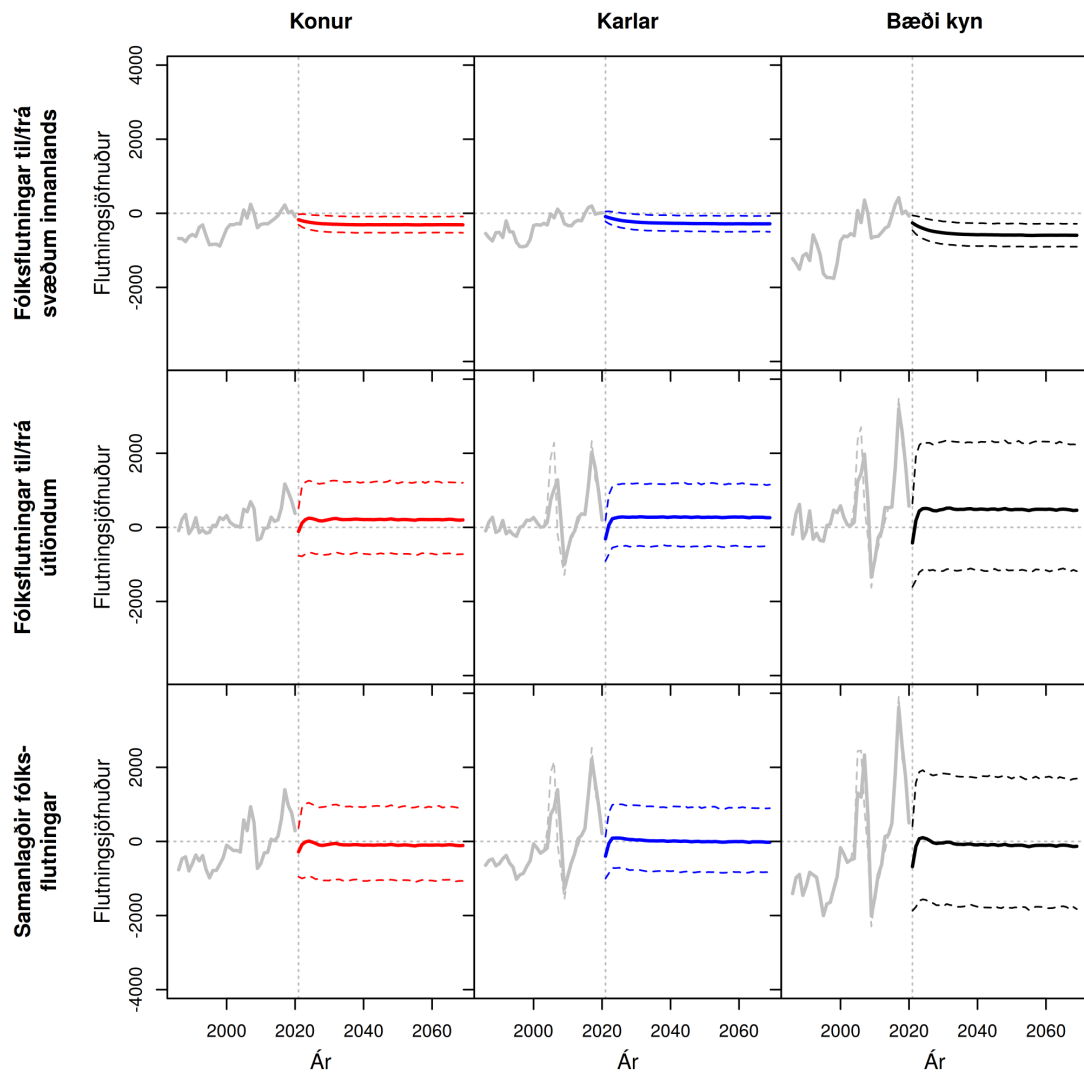


Mynd J.2 Höfuðborgarsvæðið (1). Heildar búerlaflutningar frá 1991 til 2069. Meðaltal og 80% spábil yfir spátímabil byggja á 10.000 slembiúrtökum.



Meðaltal og 80% spábil sýnt á spátímabili

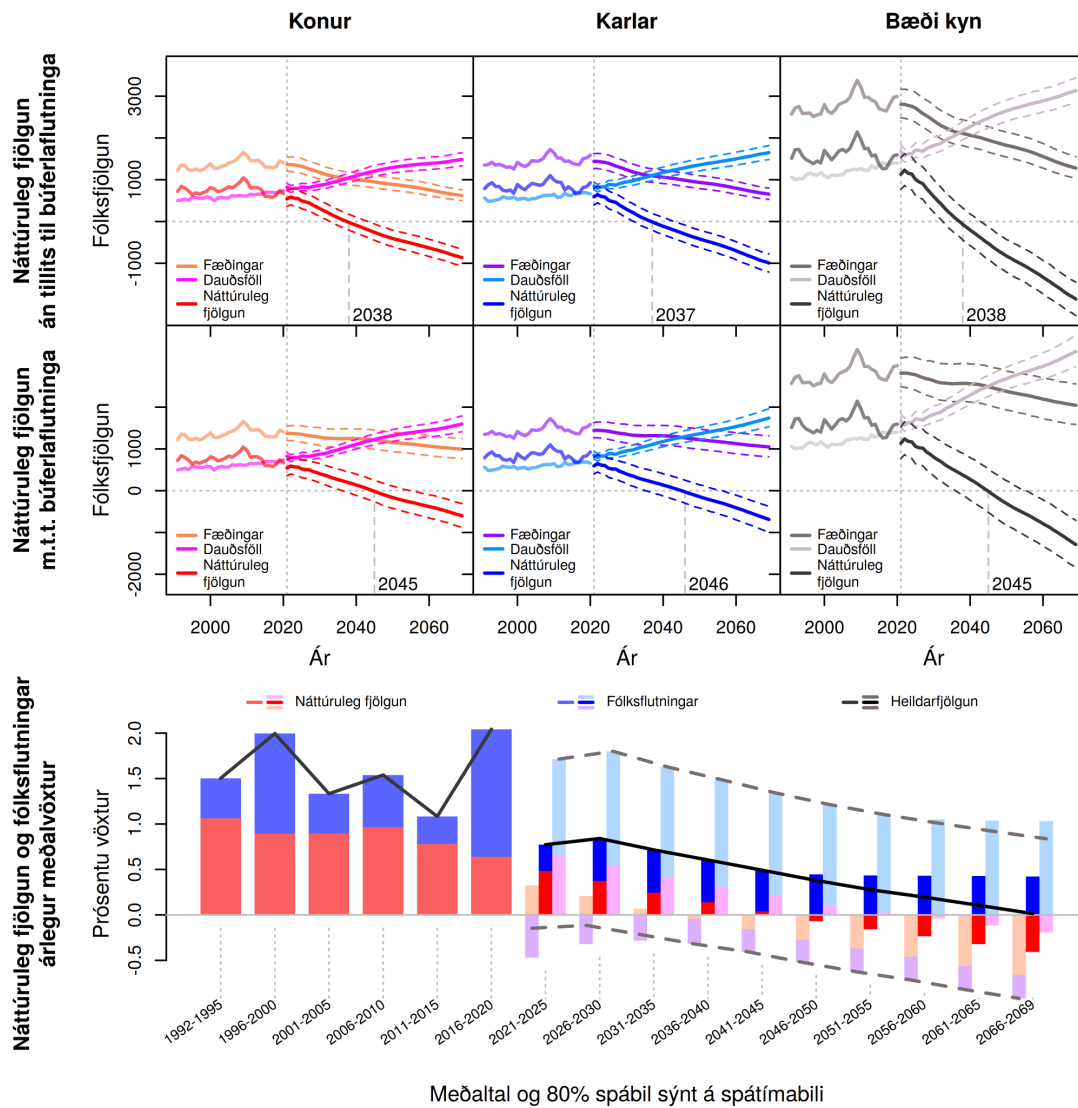
Mynd J.3 Landsbyggðirnar (2). Fæðingar, dauðsföll og náttúruleg fjölgun frá 1991 til 2069 og árlegur meðalvöxtur fólksfjölda frá 1992 til 2069. Meðaltal og 80% spábil yfir spátímabil byggja á 10.000 slembiúrtökum.



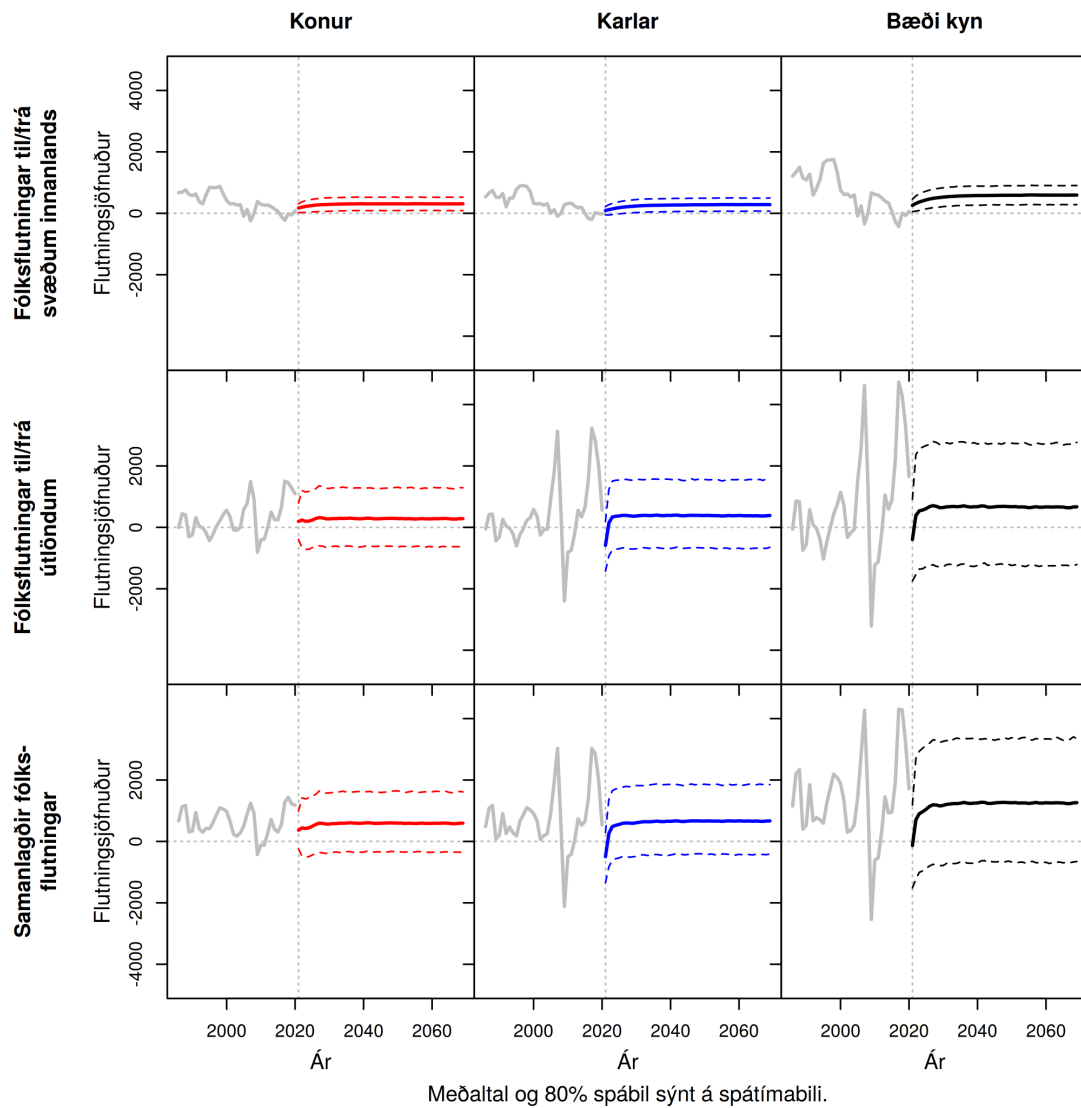
Meðaltal og 80% spábil sýnt á spátímabili. Brotin grá lína sýnir óleiðrétt gögn fyrir erlent vinnuaf.

Mynd J.4 Landsbyggðirnar (2). Heildar búferlaflutningar frá 1991 til 2069. Meðaltal og 80% spábil yfir spátímabil byggja á 10.000 slembiúrtökum.

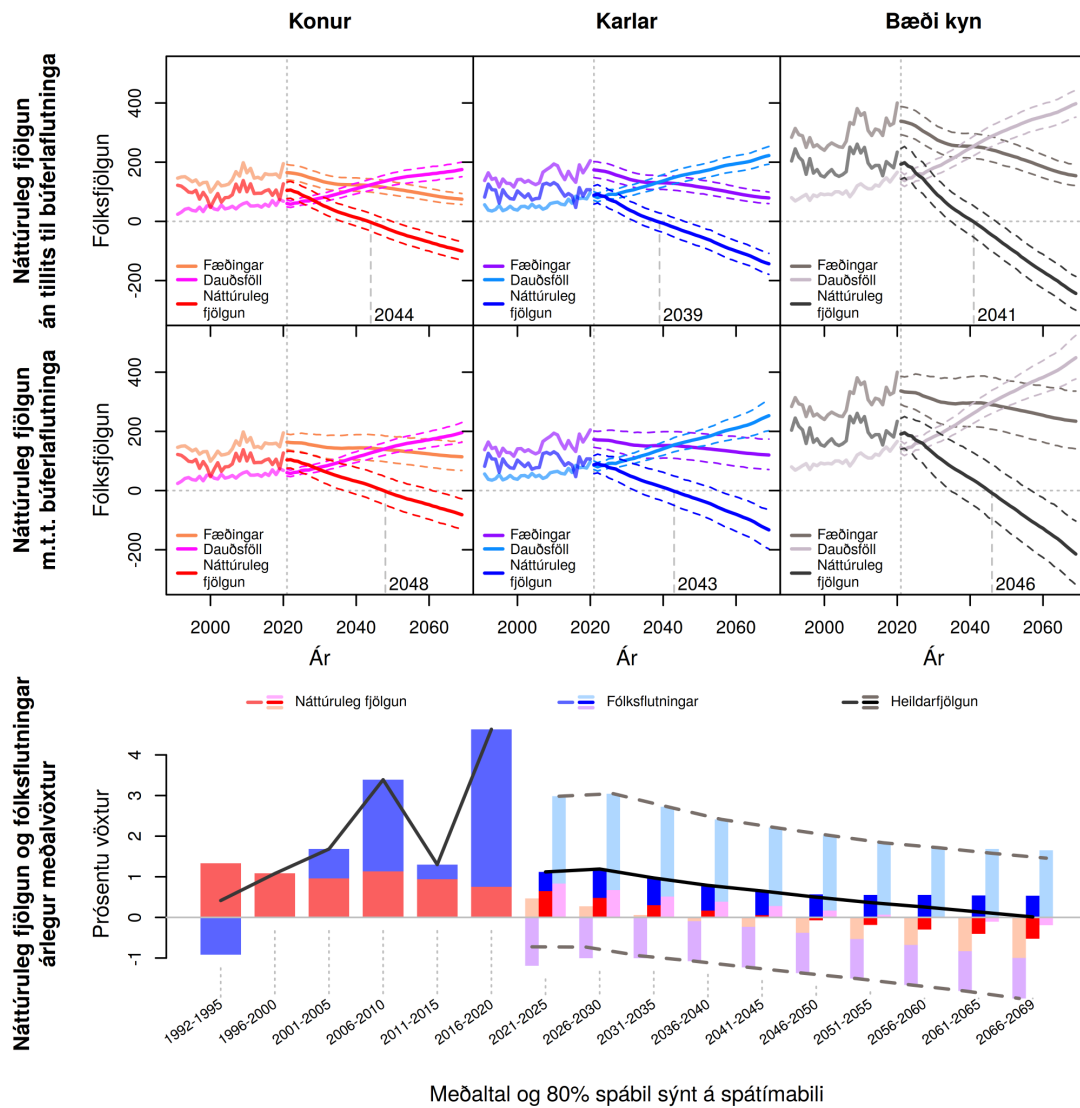
K Undirþættir mannfjöldans – landshlutar



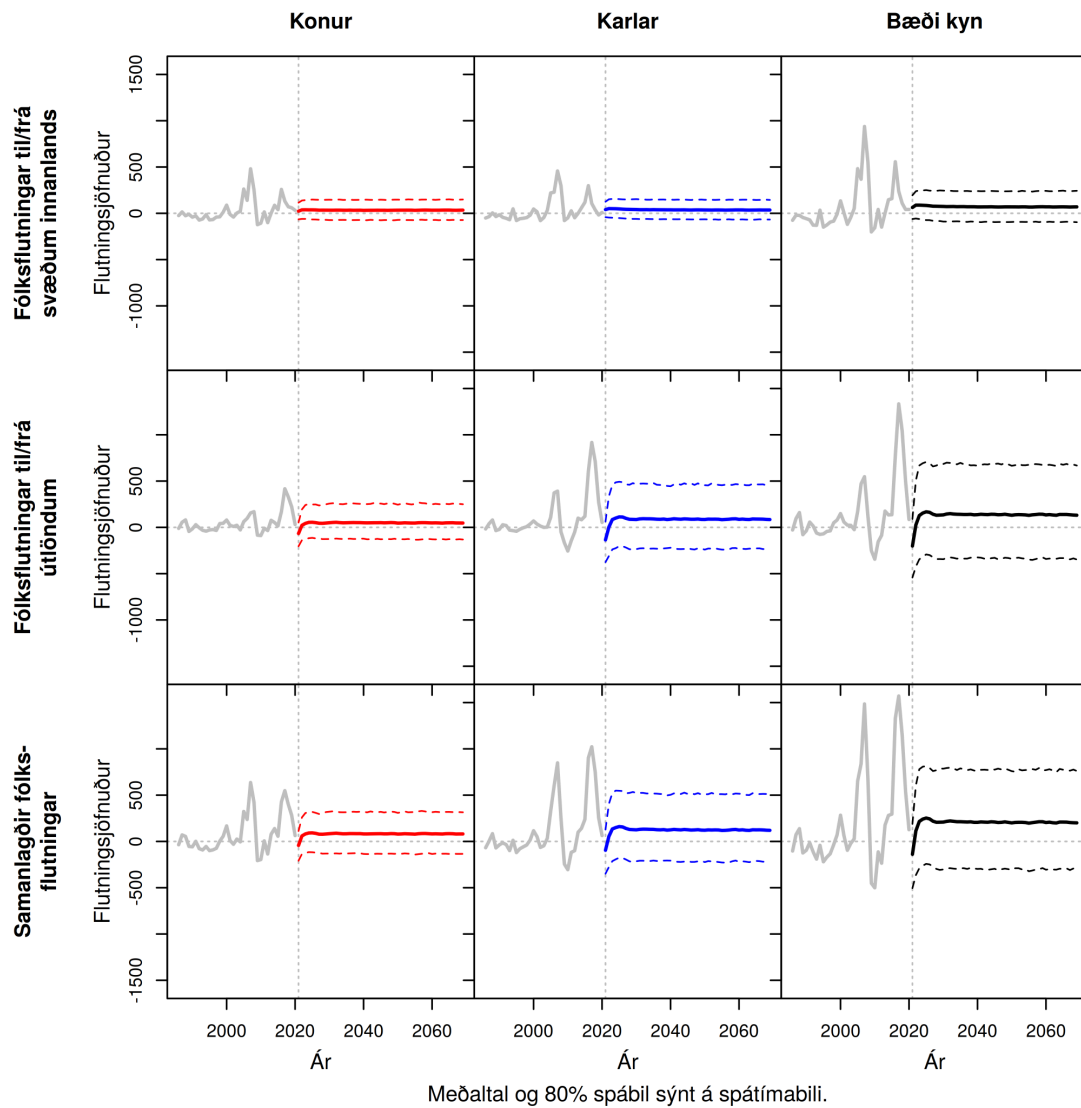
Mynd K.1 Höfuðborgarsvæðið (1). Fæðingar, dauðsföll og náttúruleg fjölgun frá 1991 til 2069 og árlegur meðalvöxtur fólksfjölda frá 1992 til 2069. Meðaltal og 80% spábil yfir spátímabil byggja á 10.000 slembiúrtökum.



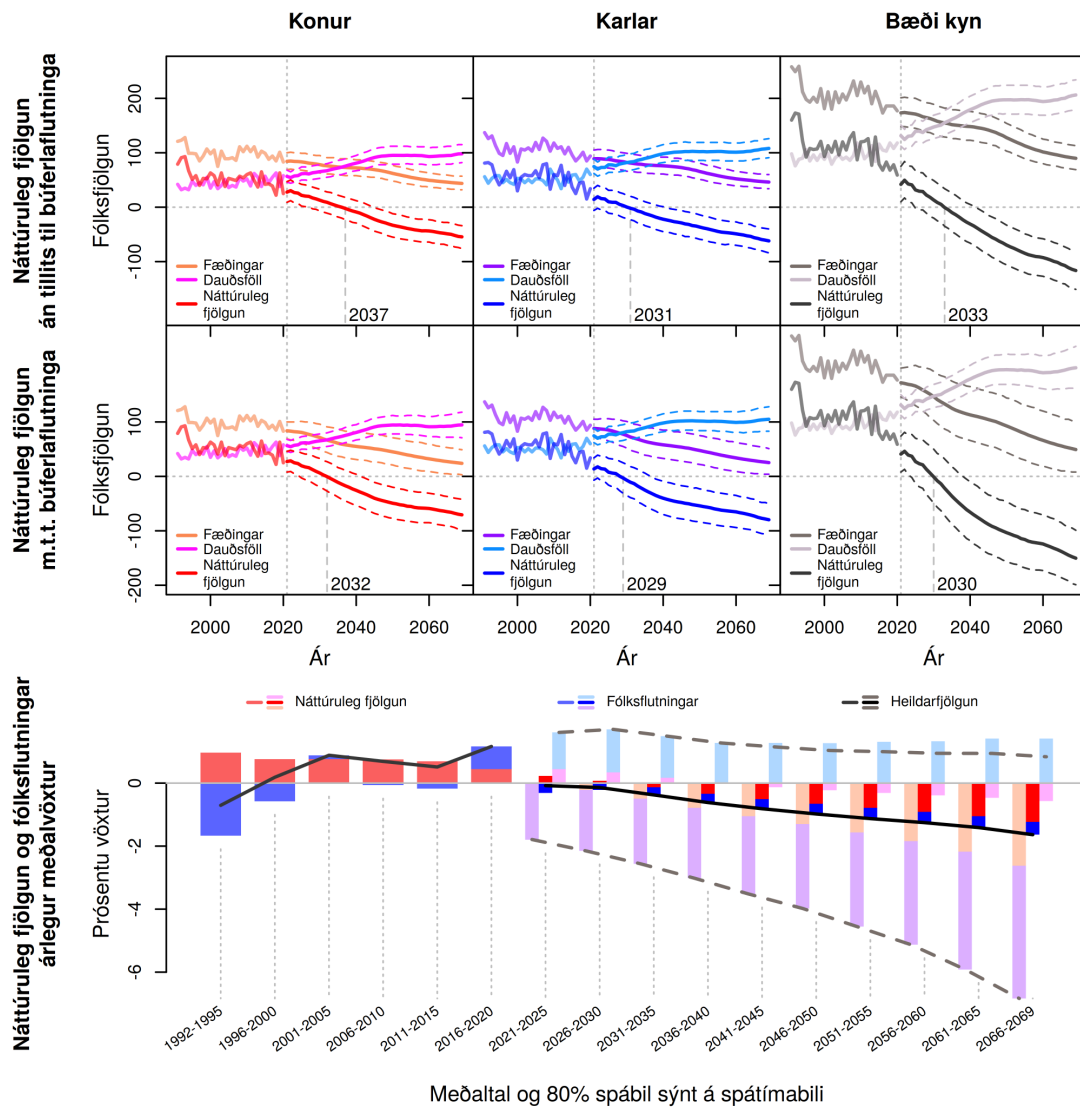
Mynd K.2 Höfuðborgarsvæðið (1). Heildar búferlaflutningar frá 1991 til 2069. Meðaltal og 80% spábil yfir spátímabil byggja á 10.000 slembiúrtökum.



Mynd K.3 Suðurnes (2). Fæðingar, dauðsföll og náttúruleg fjölgun frá 1991 til 2069 og árlegur meðalvöxtur fólksfjölda frá 1992 til 2069. Meðaltal og 80% spábil yfir spátímabil byggja á 10.000 slembiúrtökum.

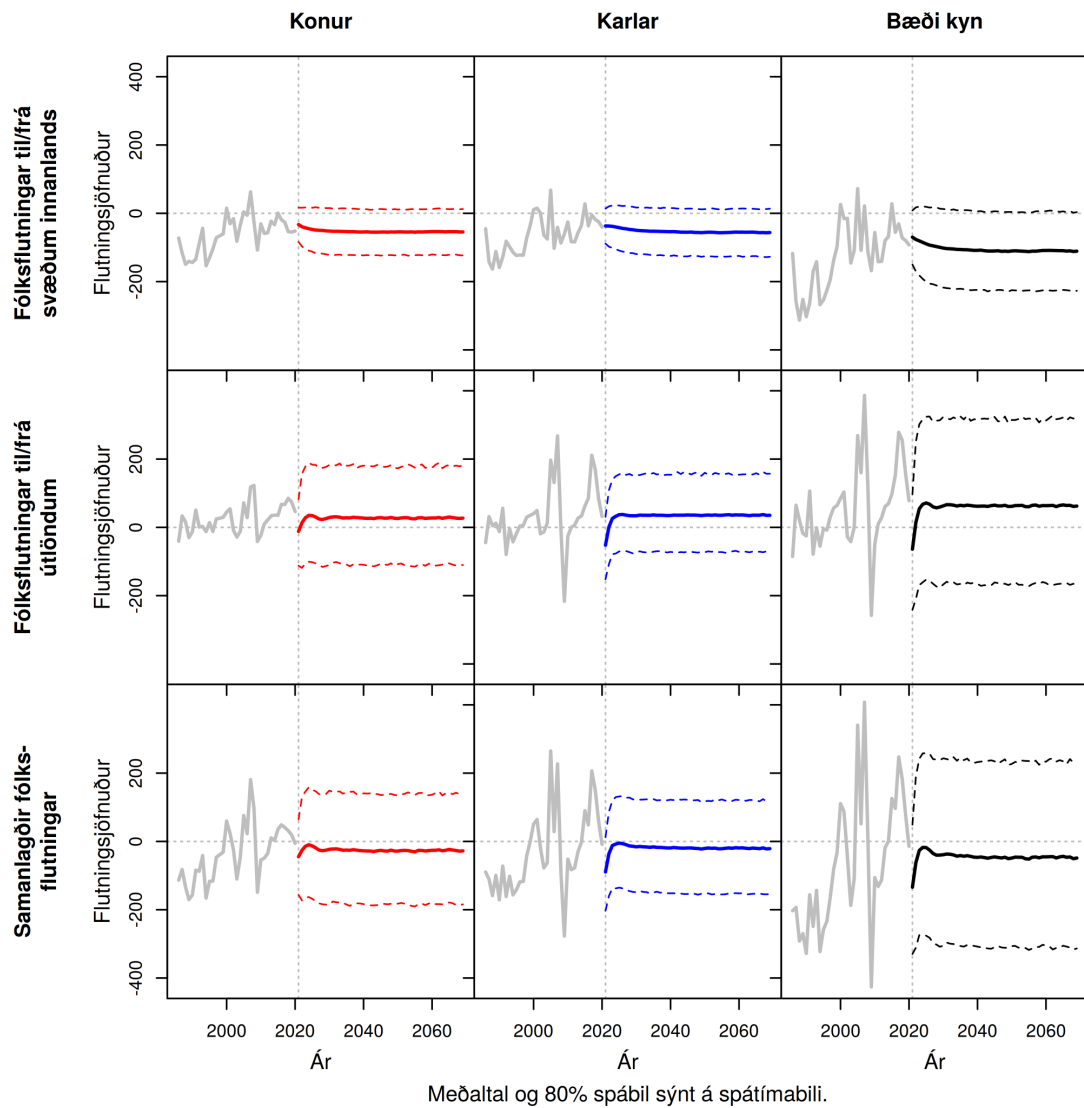


Mynd K.4 Suðurnes (2). Heildar búferlaflutningar frá 1991 til 2069. Meðaltal og 80% spábil yfir spátímabil byggja á 10.000 slembiúrtökum.

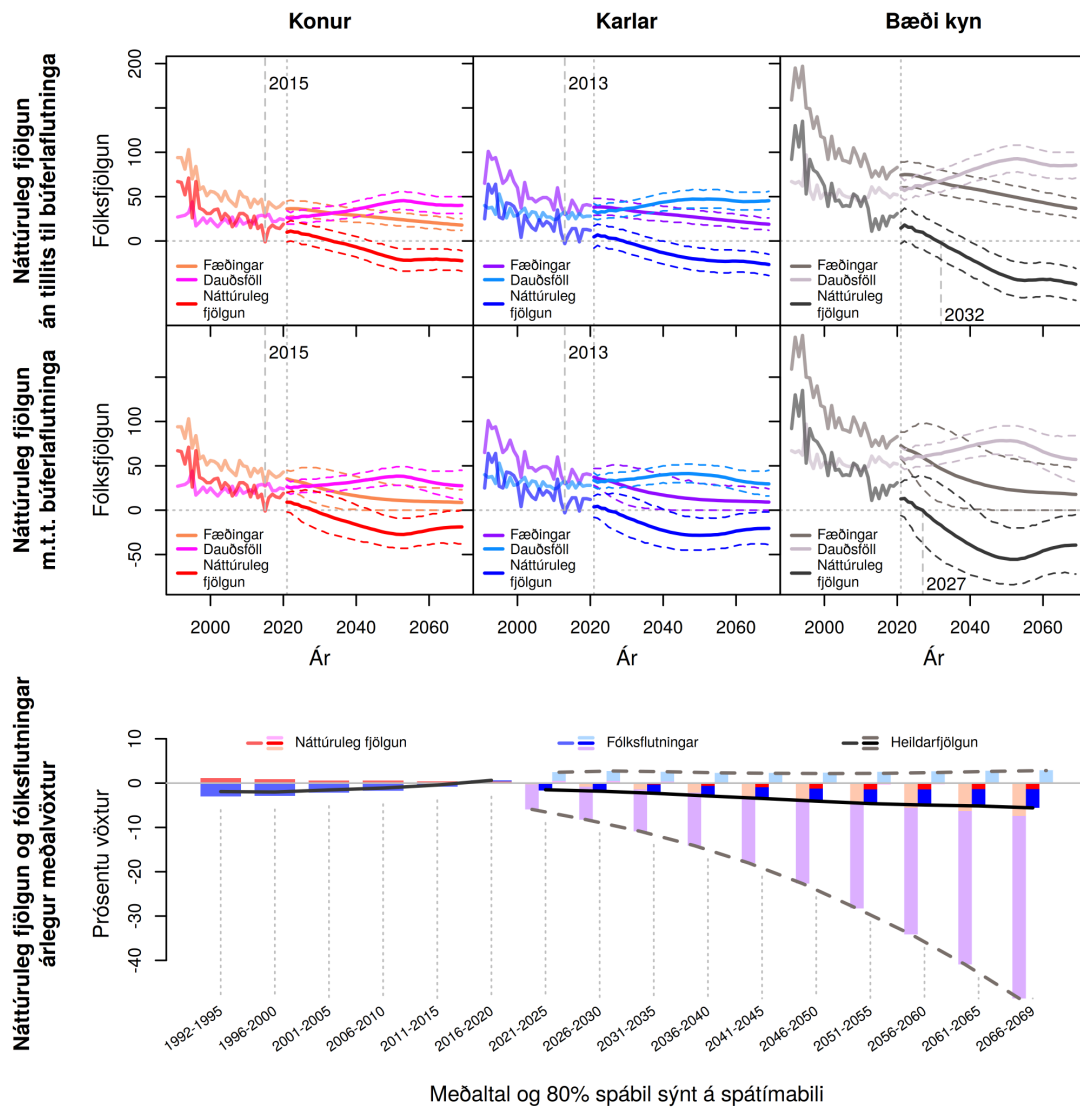


Meðaltal og 80% spábil sýnt á spátímabili

Mynd K.5 Vesturland (3). Fæðingar, dauðsföll og náttúruleg fjölgun frá 1991 til 2069 og árlegur meðalvöxtur fólksfjölda frá 1992 til 2069. Meðaltal og 80% spábil yfir spátímabil byggja á 10.000 slembiúrtökum.

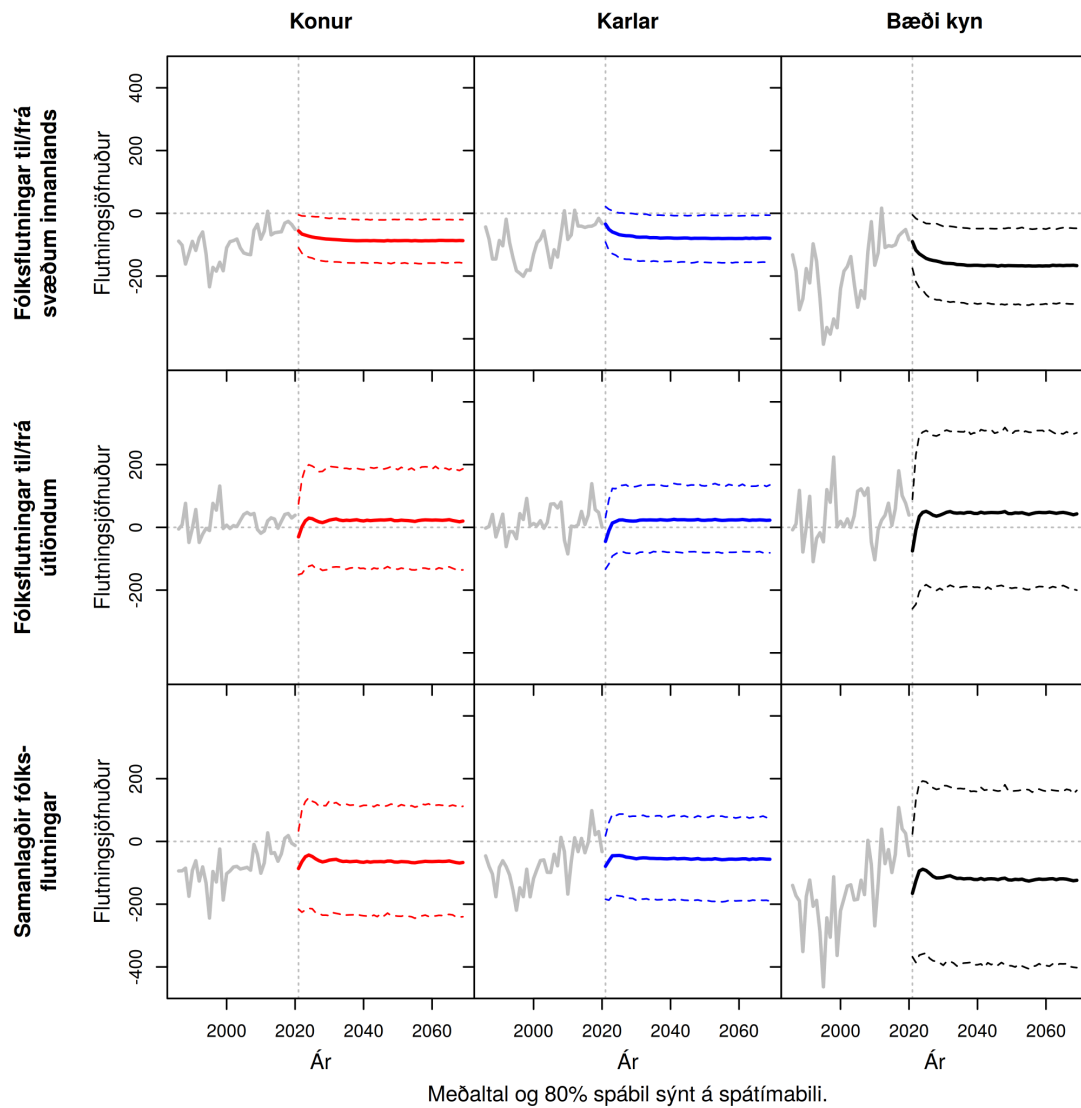


Mynd K.6 Vesturland (3). Heildar búferlaflutningar frá 1991 til 2069. Meðaltal og 80% spábil yfir spátímabil byggja á 10.000 slembiúrtökum.

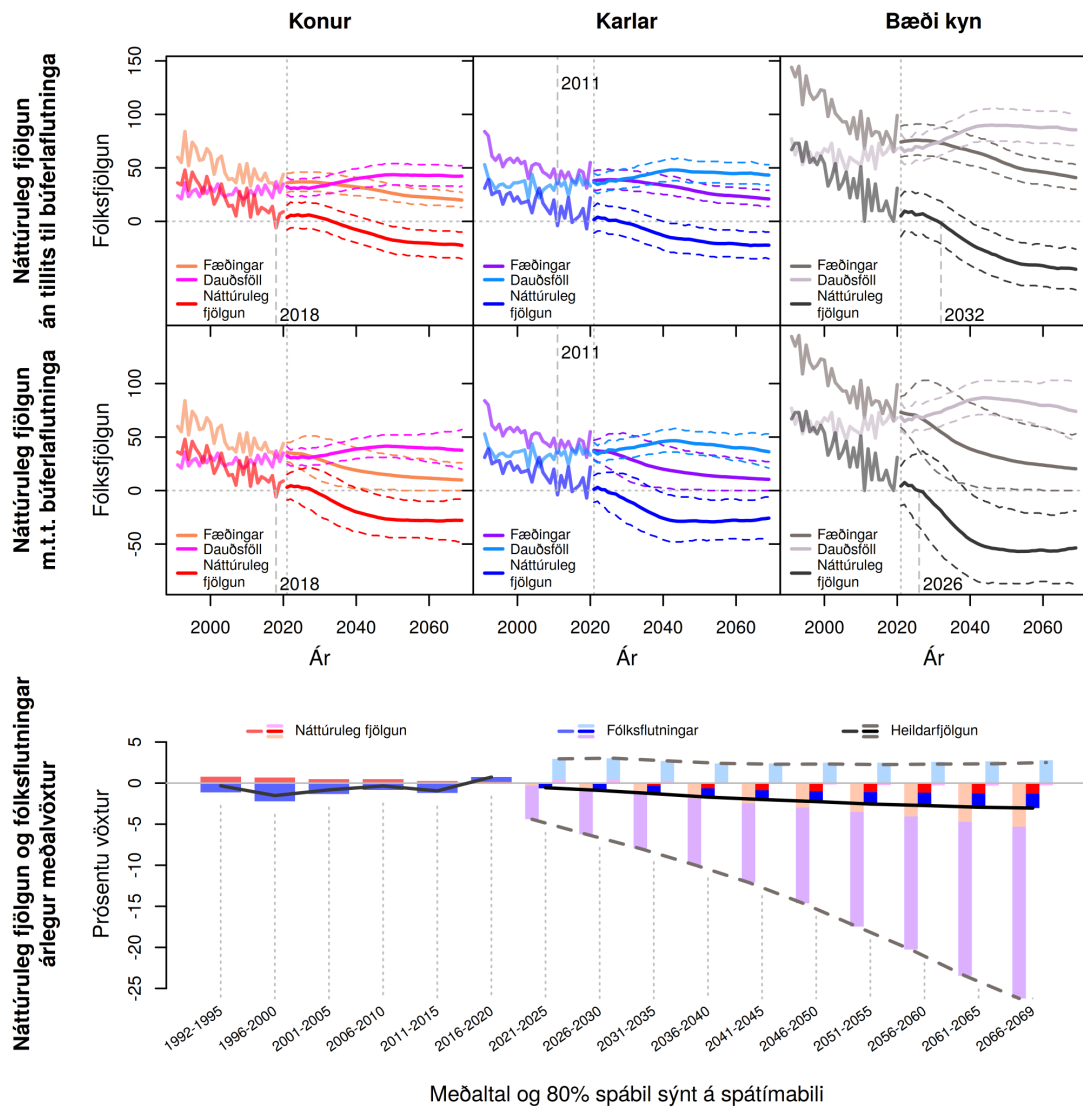


Meðaltal og 80% spábil sýnt á spátímabili

Mynd K.7 Vestfirðir (4). Fæðingar, dauðsföll og náttúruleg fjöldun frá 1991 til 2069 og árlegur meðalvöxtur fólksfjölda frá 1992 til 2069. Meðaltal og 80% spábil yfir spátímabil byggja á 10.000 slembiúrtökum.

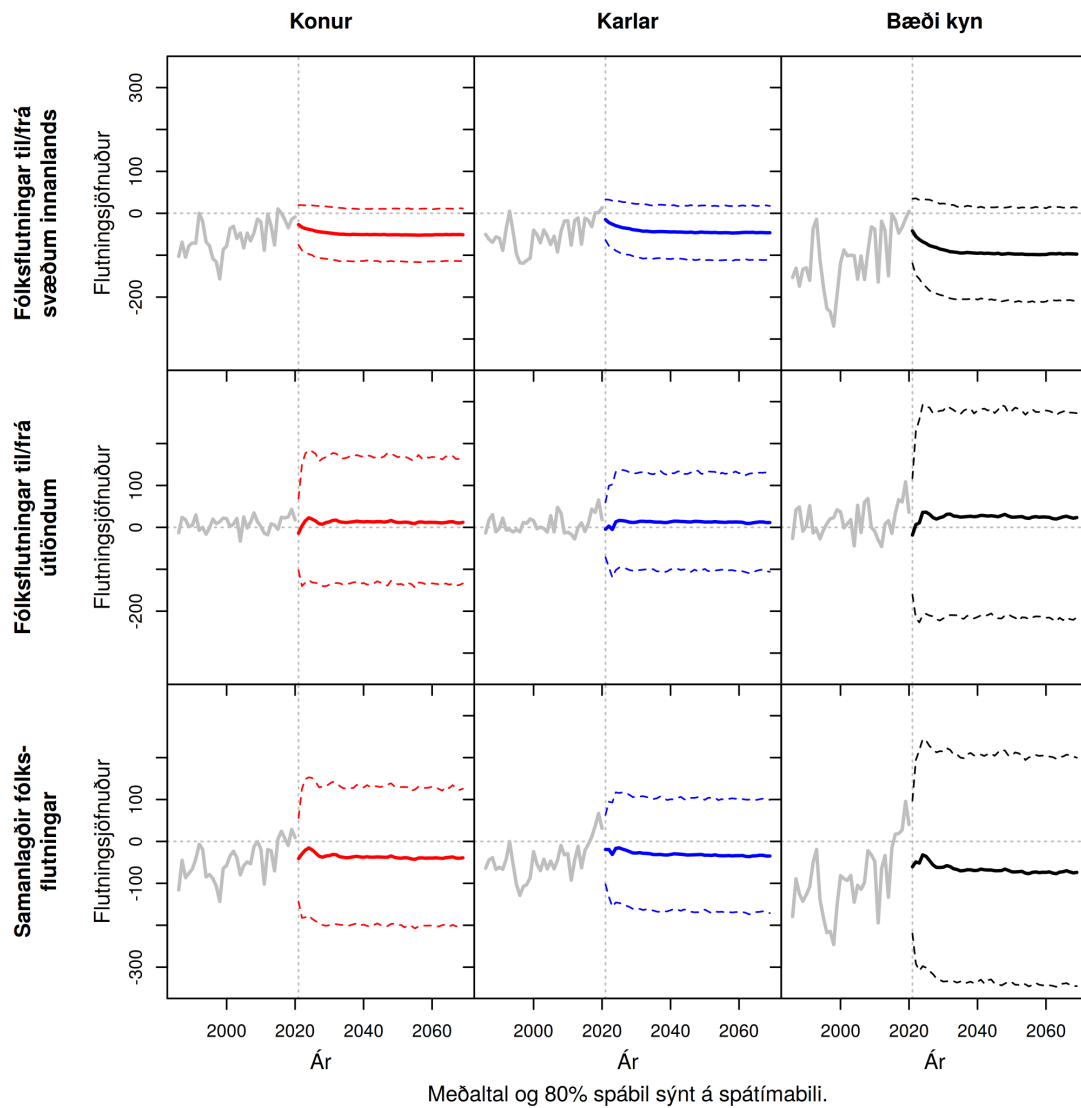


Mynd K.8 Vestfirðir (4). Heildar búferlaflutningar frá 1991 til 2069. Meðaltal og 80% spábil yfir spátímabil byggja á 10.000 slembiúrtökum.

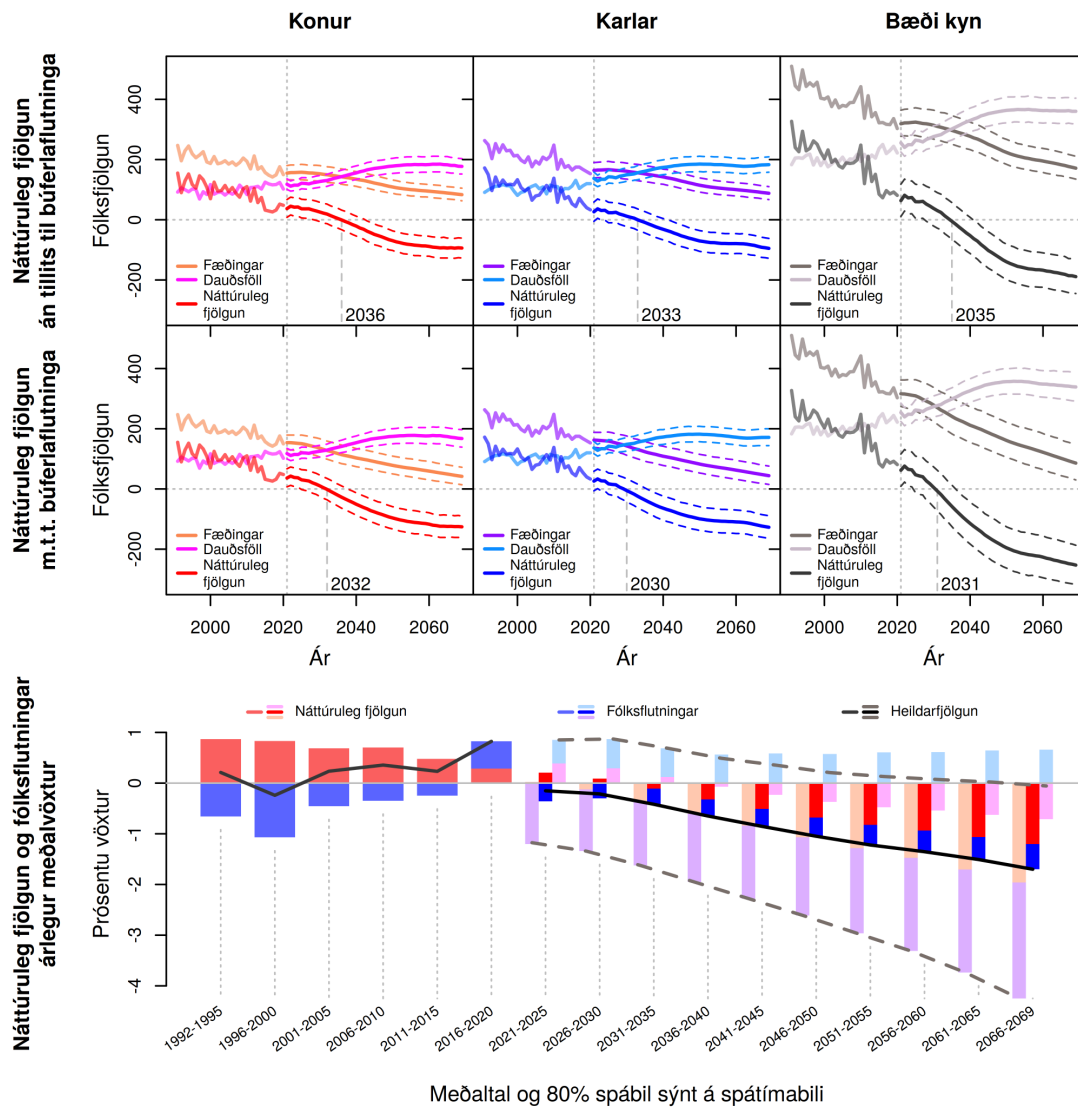


Meðaltal og 80% spábil sýnt á spátímabili

Mynd K.9 Norðurland vestra (5). Fæðingar, dauðsföll og náttúruleg fjölgun frá 1991 til 2069 og árlegur meðalvöxtur fólksfjölda frá 1992 til 2069. Meðaltal og 80% spábil yfir spátímabil byggja á 10.000 slembiúrtökum.

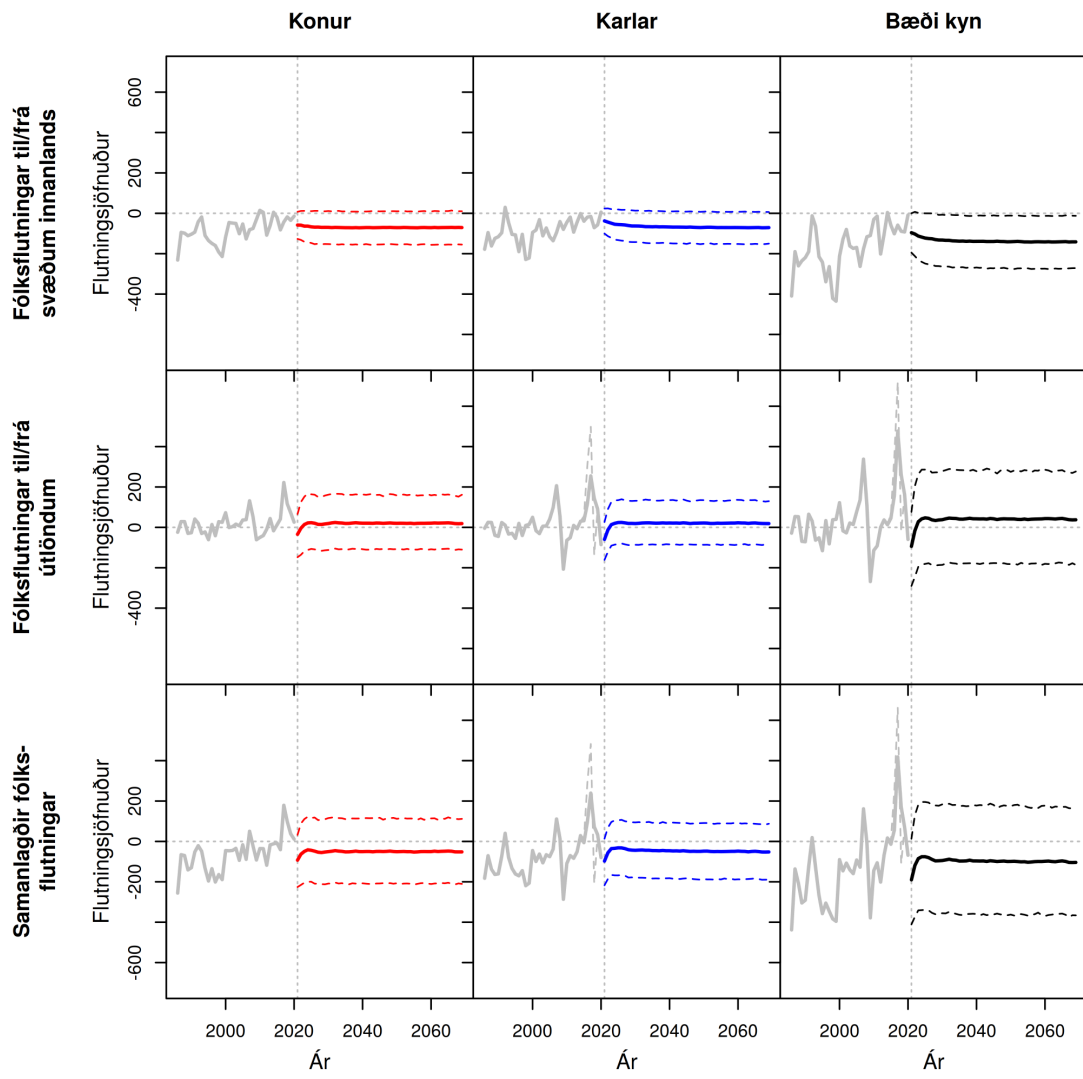


Mynd K.10 Norðurland vestra (5). Heildar búferlaflutningar frá 1991 til 2069. Meðaltal og 80% spábil yfir spátímabil byggja á 10.000 slembiúrtökum.



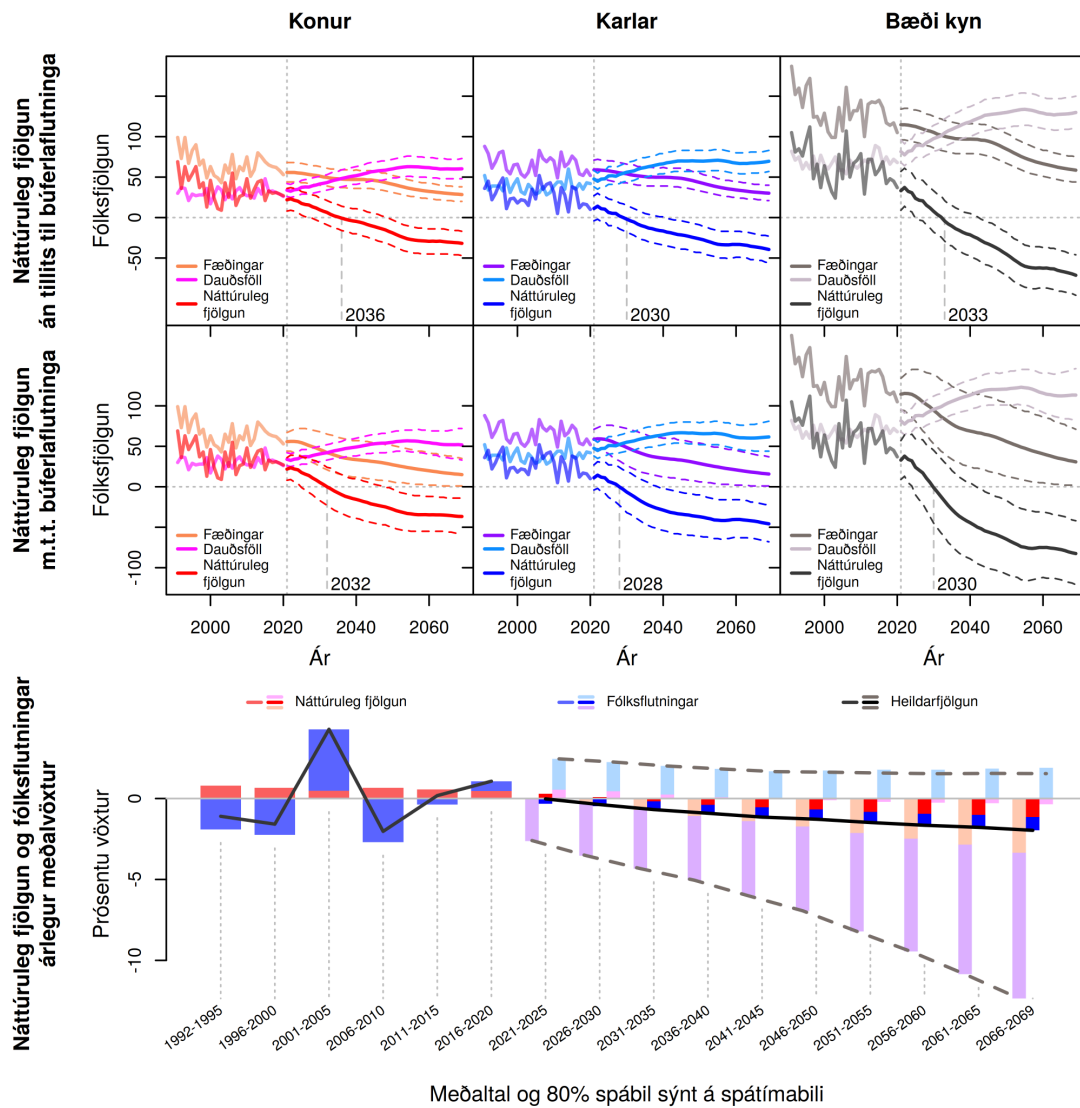
Meðaltal og 80% spábil sýnt á spátímabili

Mynd K.11 Norðurland eystra (6). Fæðingar, dauðsföll og náttúruleg fjölgun frá 1991 til 2069 og árlegur meðalvöxtur fólksfjölda frá 1992 til 2069. Meðaltal og 80% spábil yfir spátímabil byggja á 10.000 slembiúrtökum.



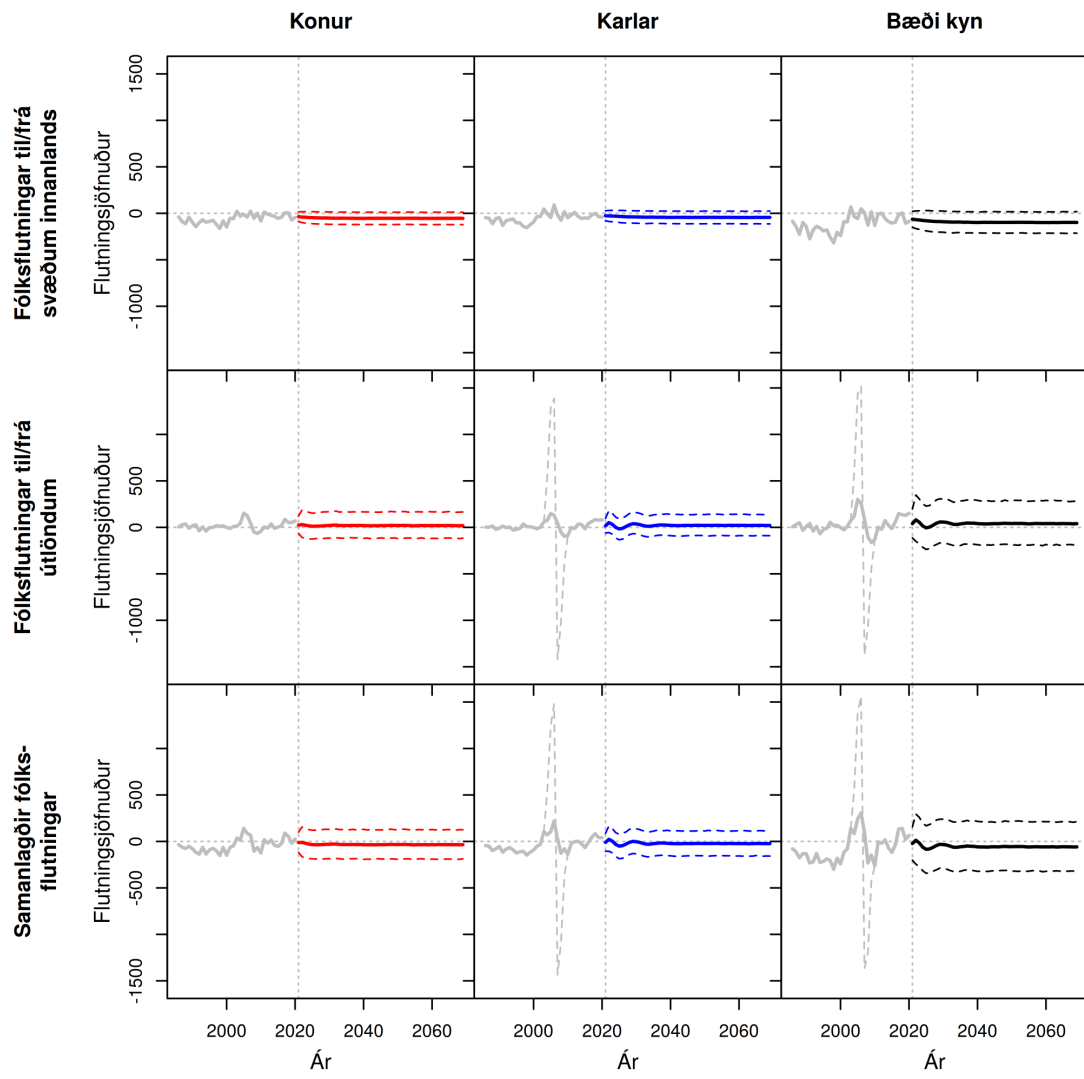
Meðaltal og 80% spábil sýnt á spátímabili. Brotin grá lína sýnir óleiðrétt gögn fyrir erlent vinnuaf.

Mynd K.12 Norðurland eystra (6). Heildar búferlaflutningar frá 1991 til 2069. Meðaltal og 80% spábil yfir spátímabil byggja á 10.000 slembiúrtökum.



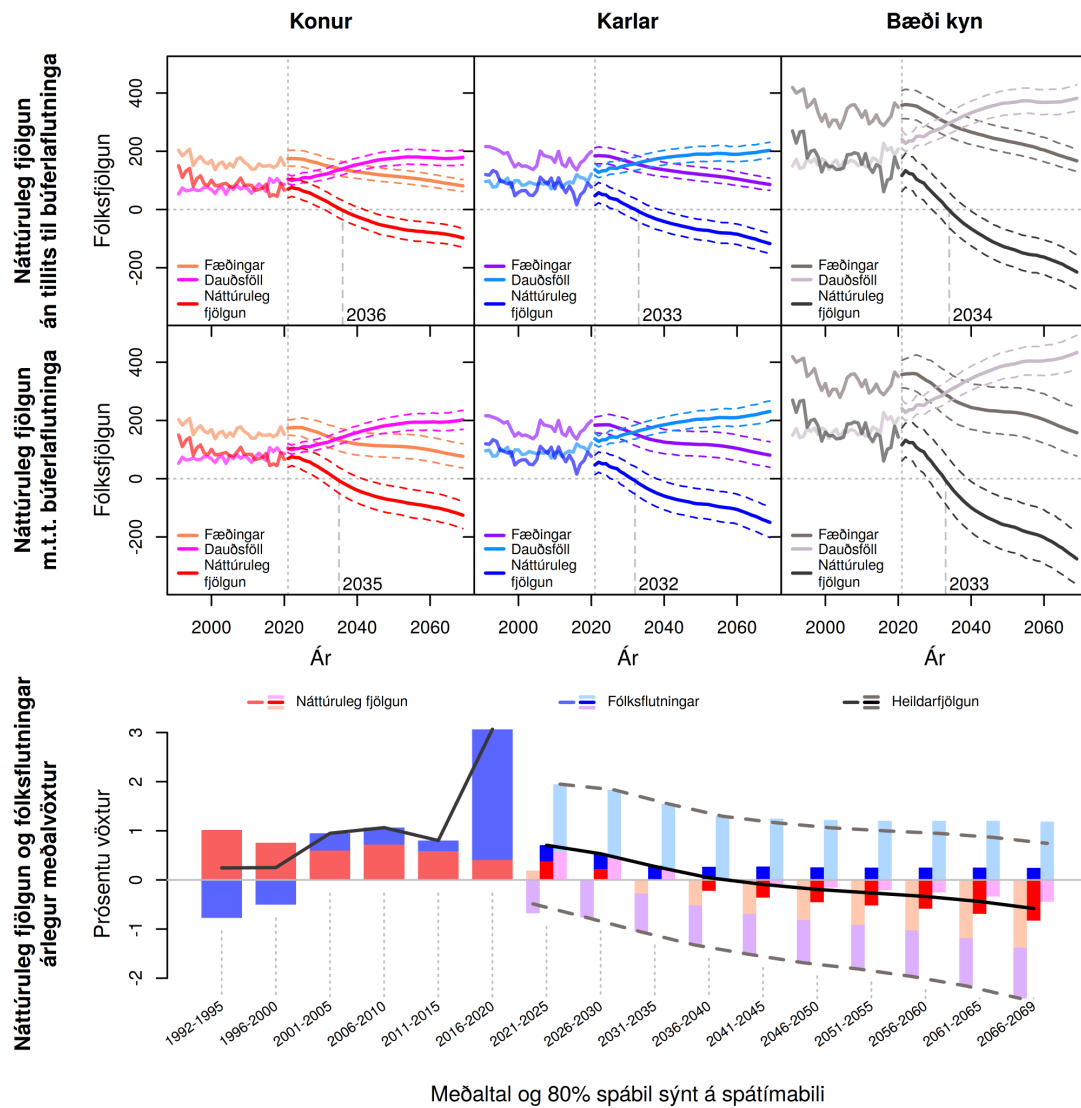
Meðaltal og 80% spábil sýnt á spátímabili

Mynd K.13 Austurland (7). Fæðingar, dauðsföll og náttúruleg fjölgun frá 1991 til 2069 og árlegur meðalvöxtur fólksfjölda frá 1992 til 2069. Meðaltal og 80% spábil yfir spátímabil byggja á 10.000 slembiúrtökum.



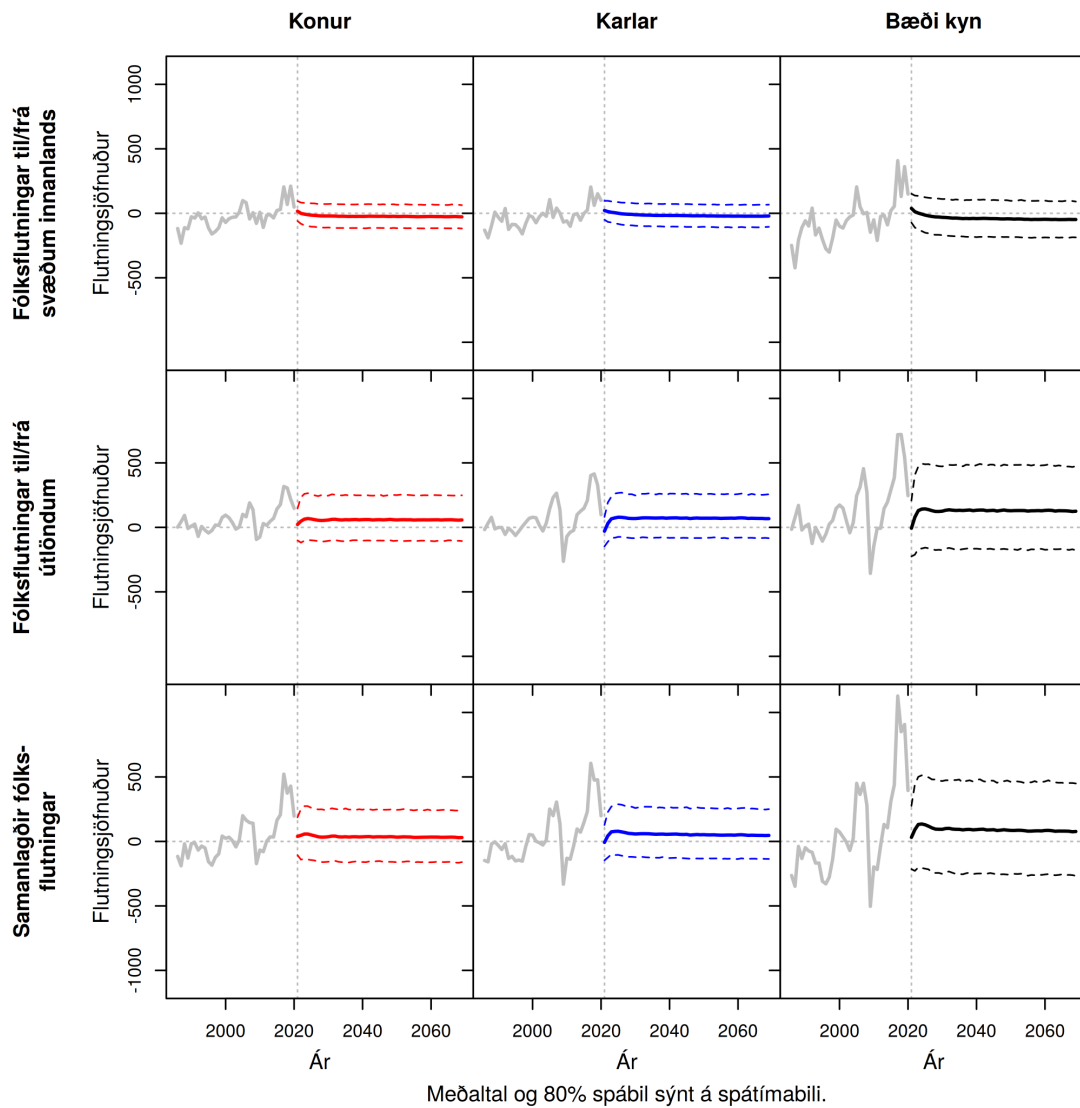
Meðaltal og 80% spábil sýnt á spátímabili. Brotin grá lína sýnir óleiðrétt gögn fyrir erlent vinnuaf.

Mynd K.14 Austurland (7). Heildar búferlaflutningar frá 1991 til 2069. Meðaltal og 80% spábil yfir spátímabil byggja á 10.000 slembiúrtökum.



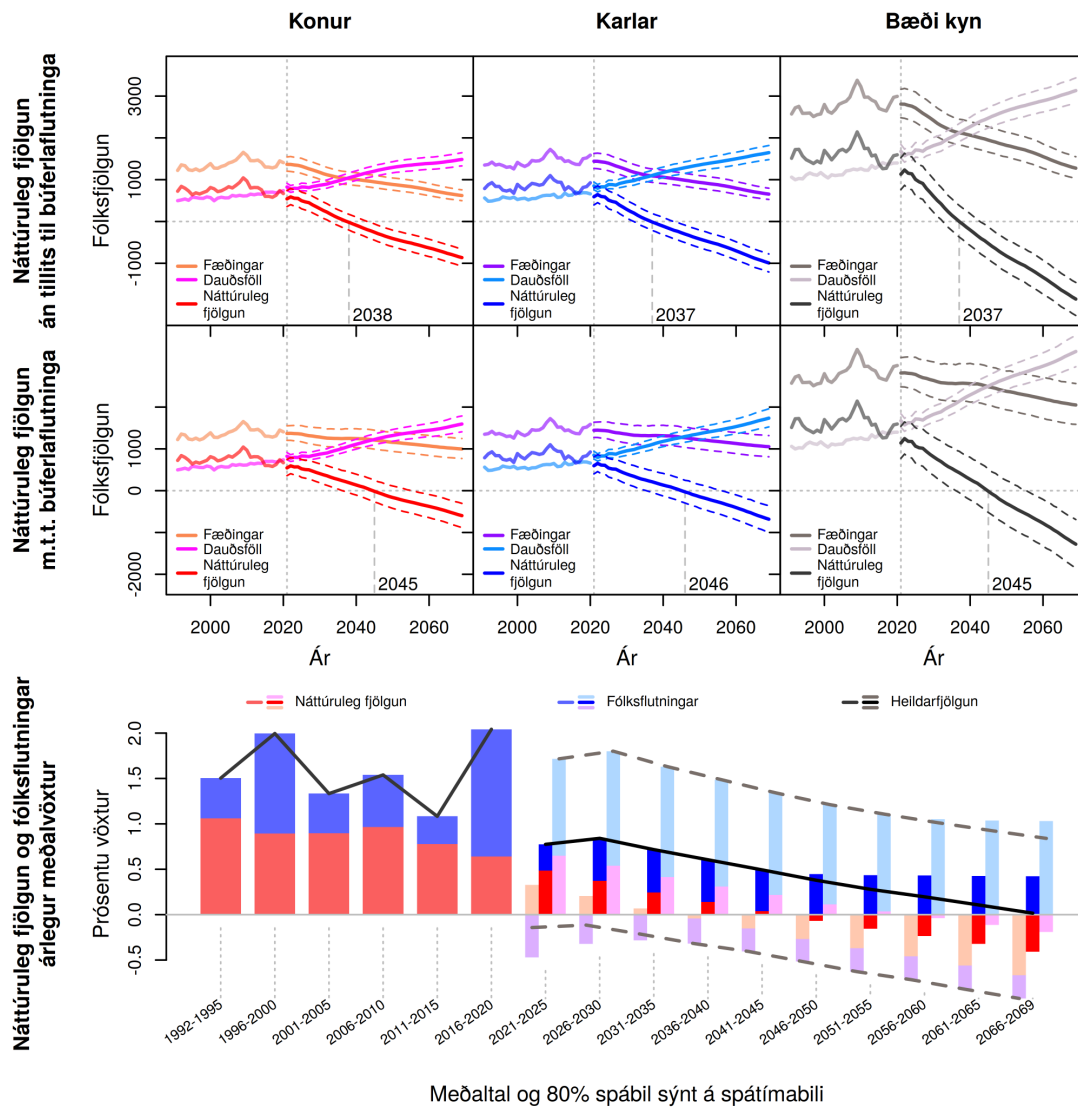
Meðaltal og 80% spábil sýnt á spátímabili

Mynd K.15 Suðurland (8). Fæðingar, dauðsföll og náttúruleg fjölgun frá 1991 til 2069 og árlegur meðalvöxtur fólksfjölda frá 1992 til 2069. Meðaltal og 80% spábil yfir spátímabil byggja á 10.000 slembiúrtökum.

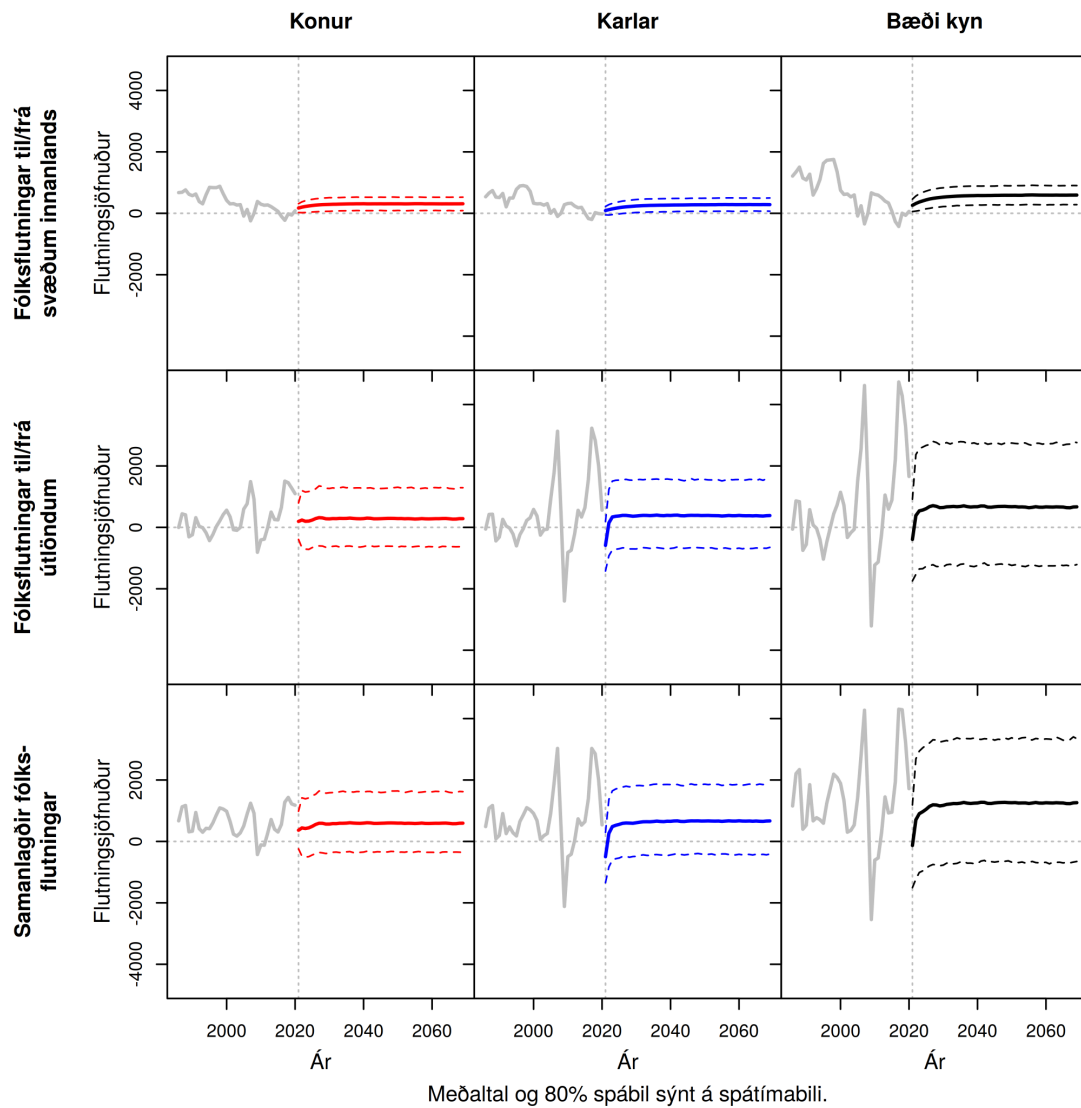


Mynd K.16 Suðurland (8). Heildar búferlaflutningar frá 1991 til 2069. Meðaltal og 80% spábil yfir spátímabil byggja á 10.000 slembiúrtökum.

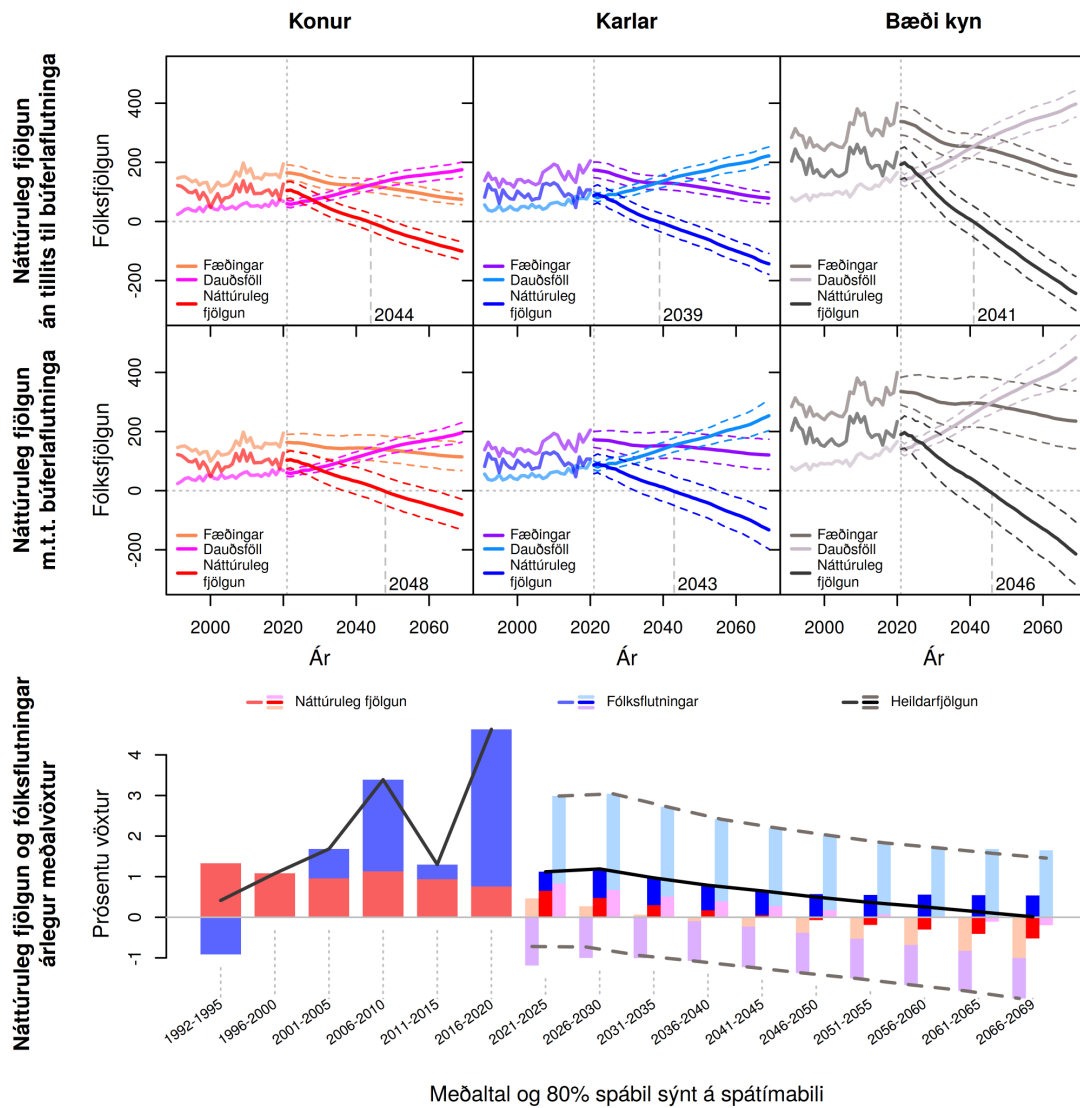
L Undirþættir mannfjöldans – kjarnasvæði



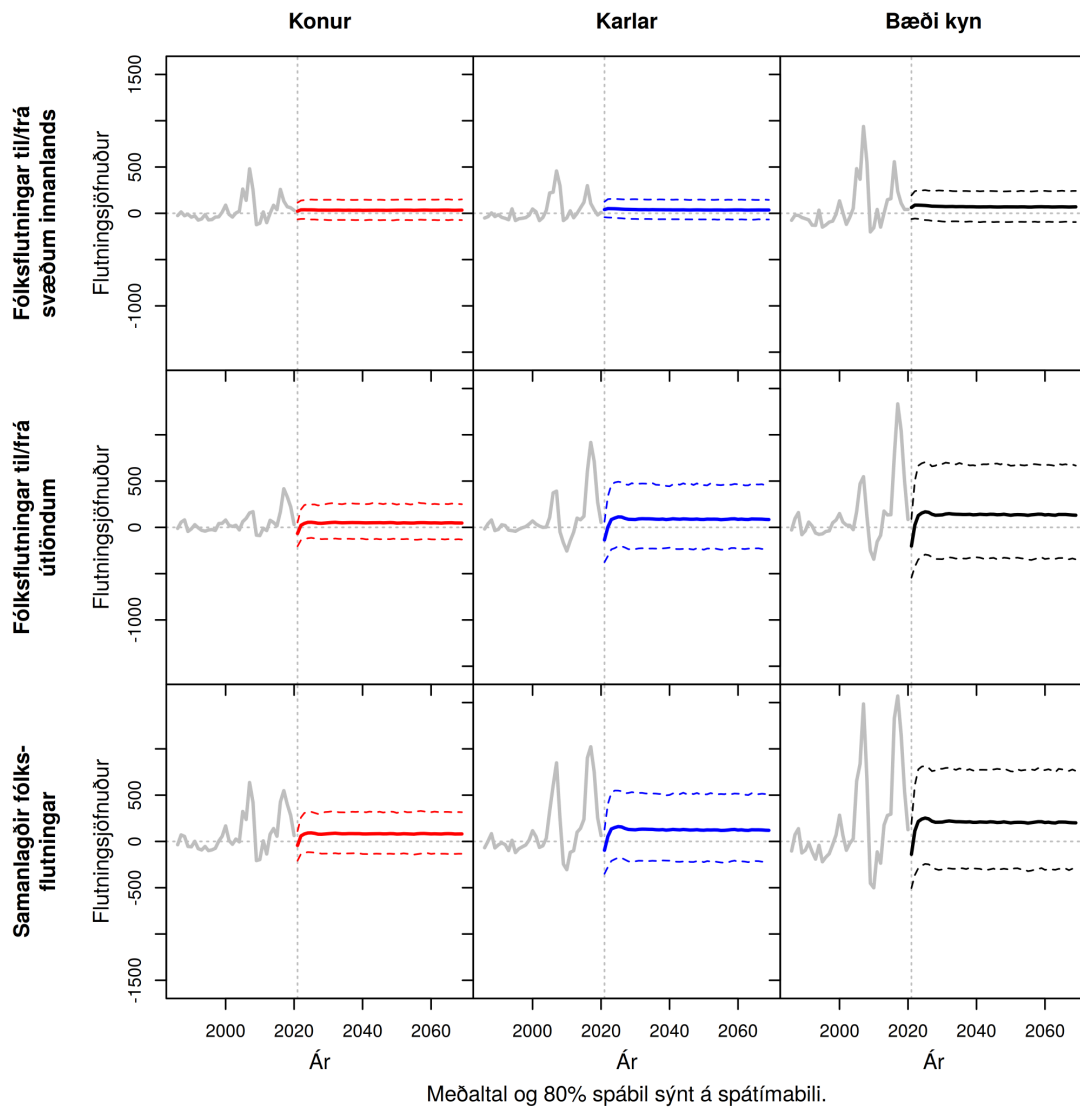
Mynd L.1 Höfuðborgarsvæðið (100). Fæðingar, dauðsföll og náttúruleg fjölgun frá 1991 til 2069 og árlegur meðalvöxtur fólksfjölda frá 1992 til 2069. Meðaltal og 80% spábil yfir spátímabil byggja á 10.000 slembiúrtökum.



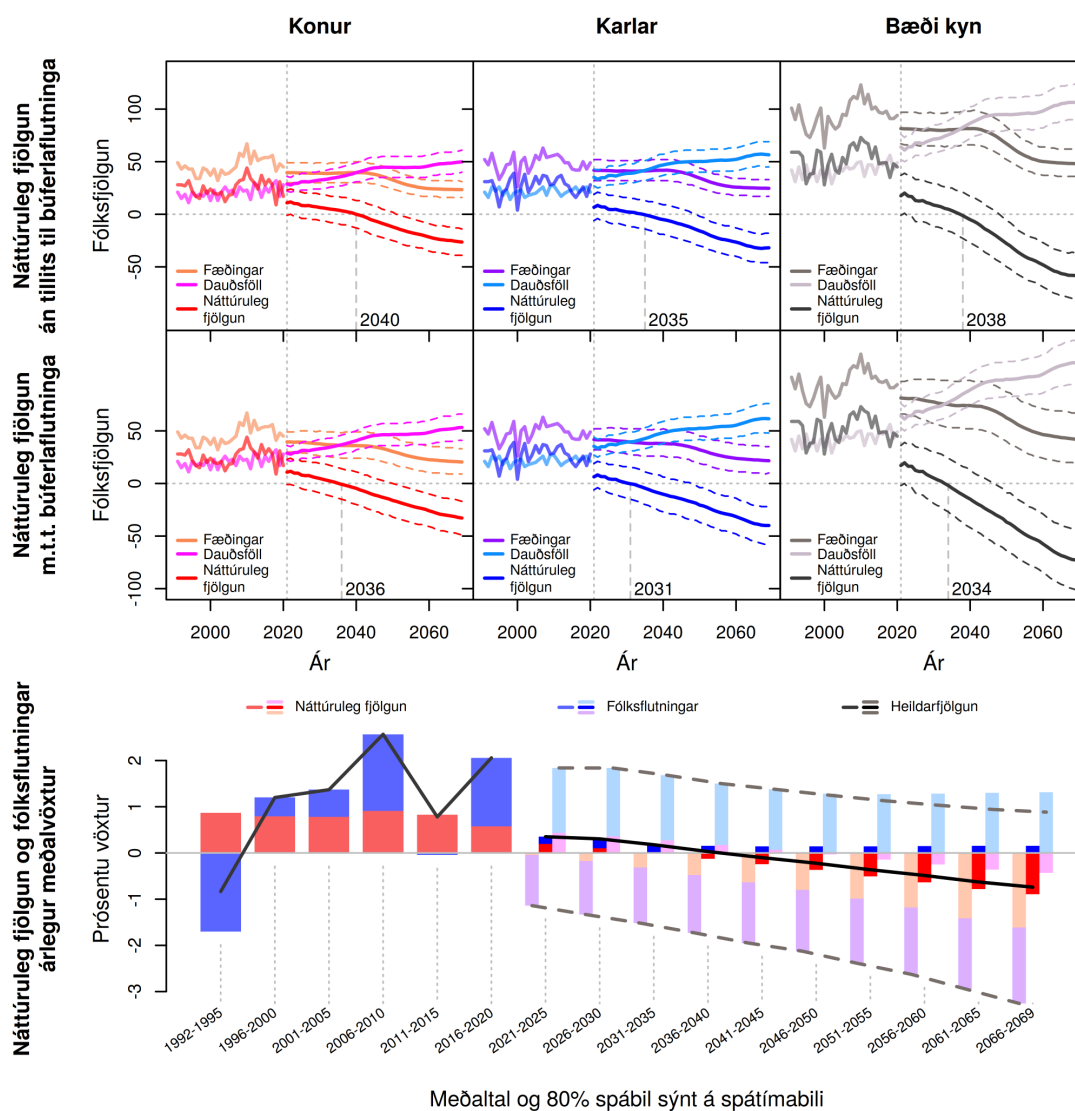
Mynd L.2 Höfuðborgarsvæðið (100). Heildar búferlaflutningar frá 1991 til 2069. Meðaltal og 80% spábil yfir spátímabil byggja á 10.000 slembiúrtökum.



Mynd L.3 Suðurnes (200). Fæðingar, dauðsföll og náttúruleg fjölgun frá 1991 til 2069 og árlegur meðalvöxtur fólksfjölda frá 1992 til 2069. Meðaltal og 80% spábíl yfir spátímabil byggja á 10.000 slembiúrtökum.

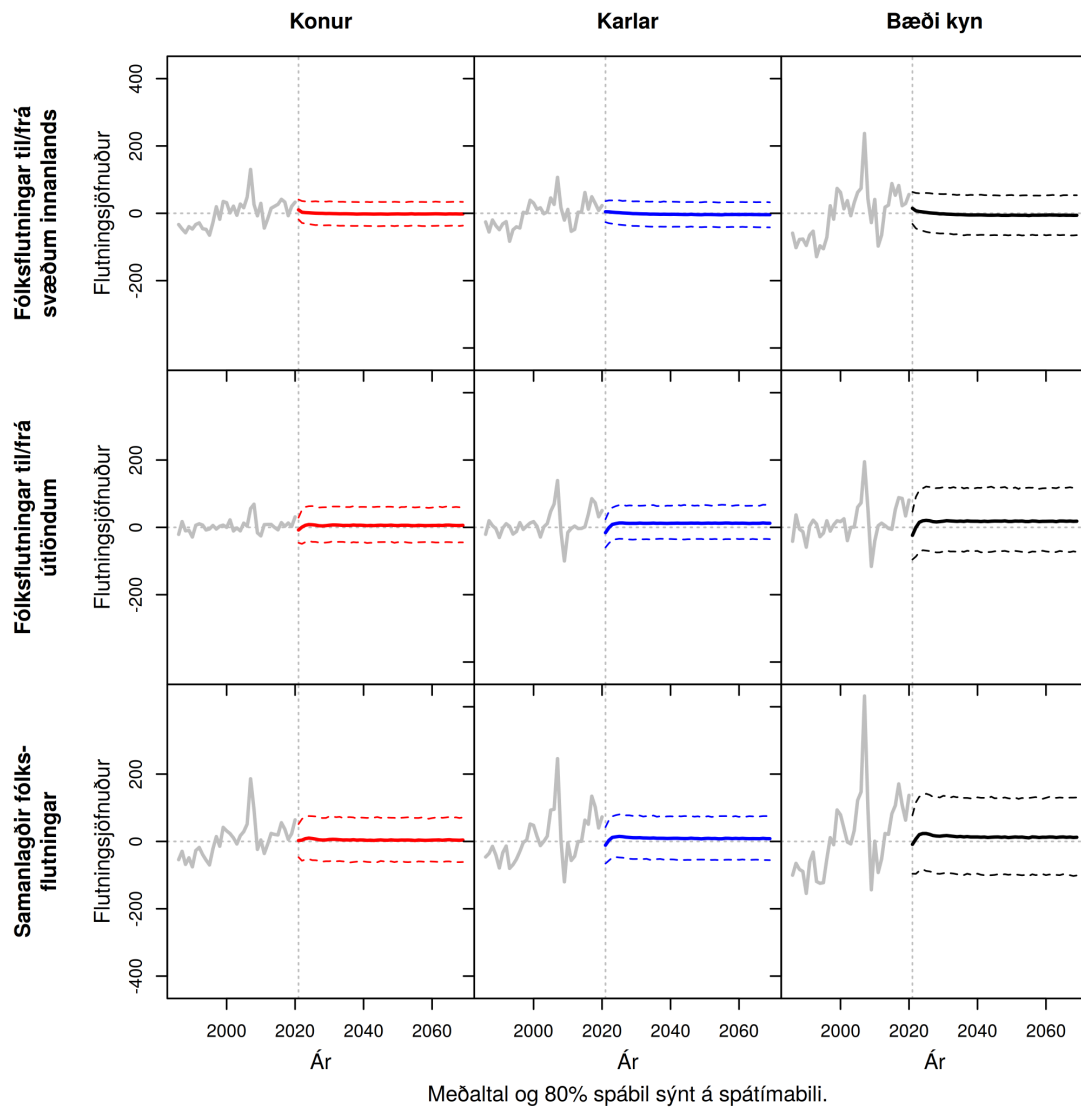


Mynd L.4 Suðurnes (200). Heildar búferlaflutningar frá 1991 til 2069. Meðaltal og 80% spábil yfir spátímabil byggja á 10.000 slembiúrtökum.

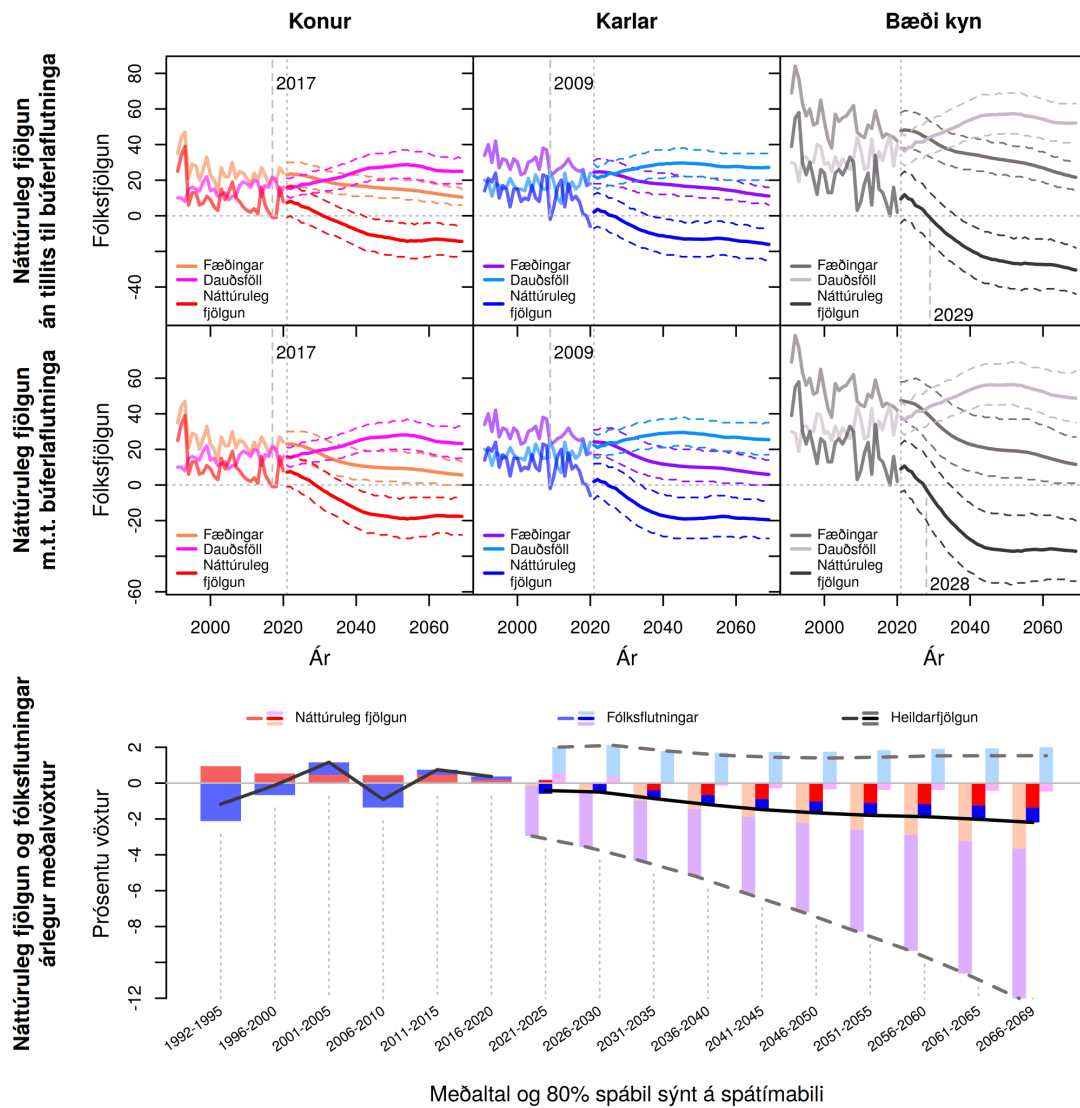


Meðaltal og 80% spábil sýnt á spátímabili

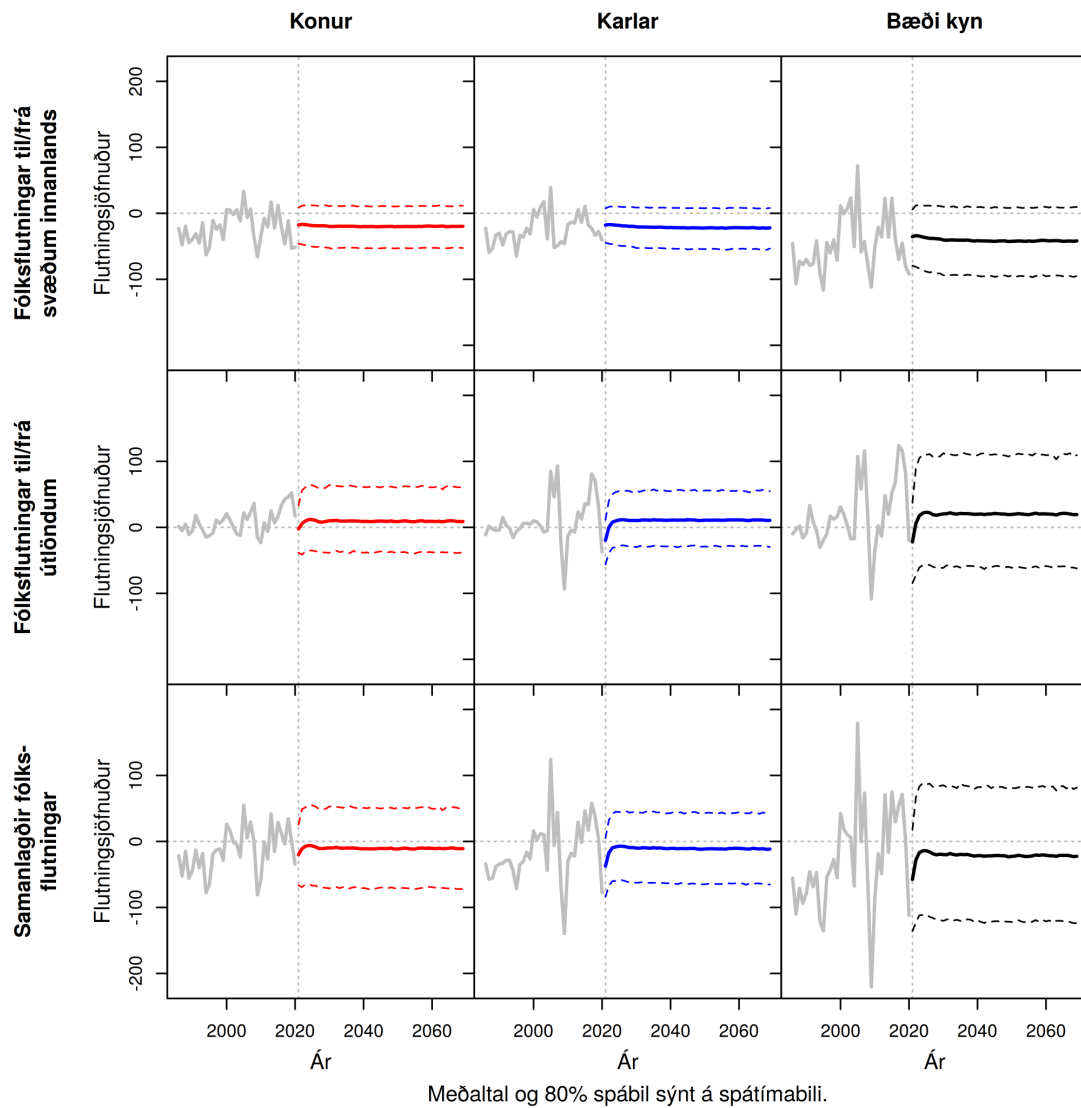
Mynd L.5 Akraneskaupstaður og Hvalfjarðarsveit (300). Fæðingar, dauðsföll og náttúruleg fjölgun frá 1991 til 2069 og árlegur meðalvöxtur fólksfjölda frá 1992 til 2069. Meðaltal og 80% spábil yfir spátímabil byggja á 10.000 slembiúrtökum.



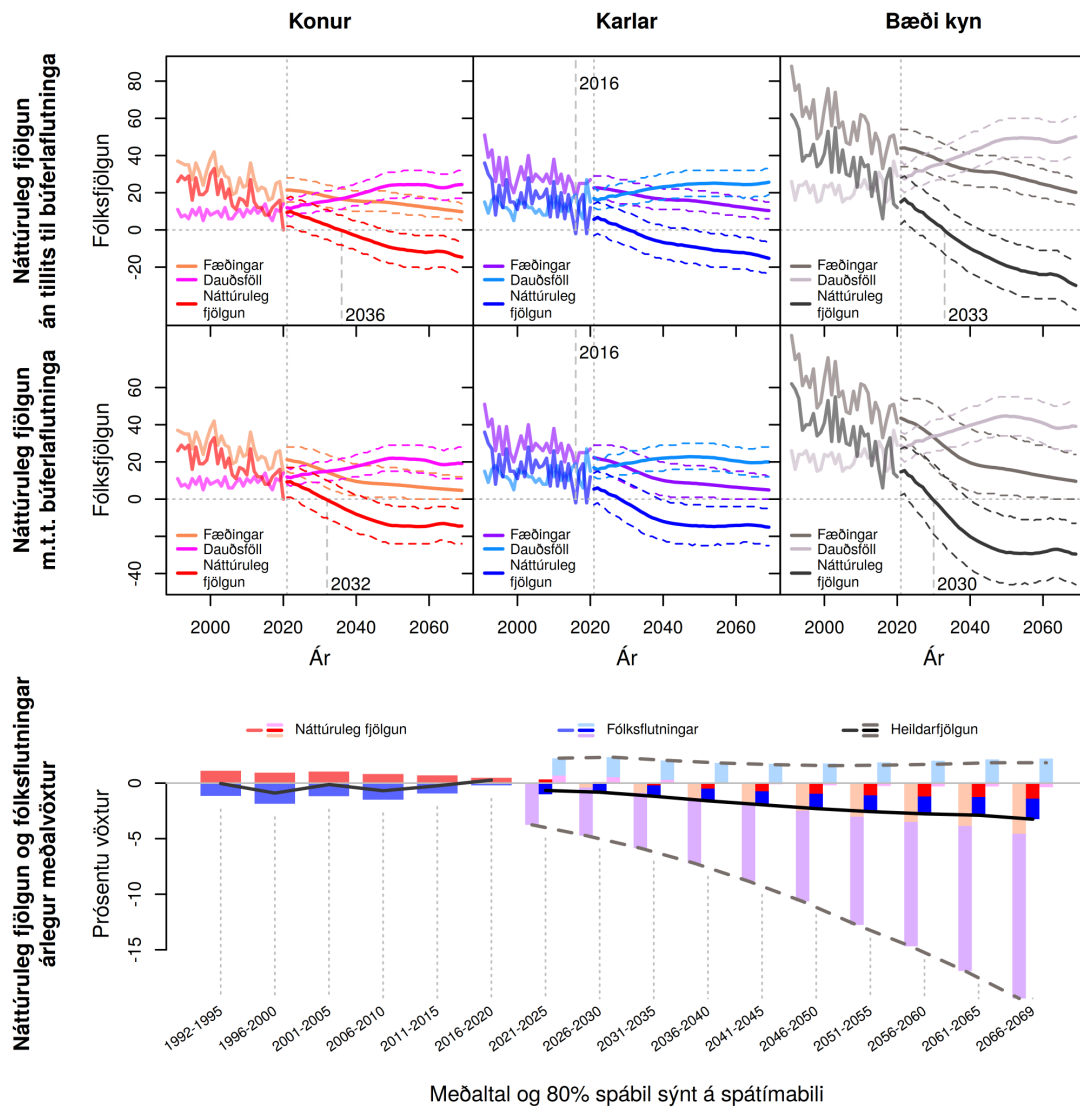
Mynd L.6 Akraneskaupstaður og Hvalfjarðarsveit (300). Heildar búferlaflutningar frá 1991 til 2069. Meðaltal og 80% spábil yfir spátímabil byggja á 10.000 slembiúrtökum.



Mynd L.7 Borgarbyggð, Skorradalshreppur og Dalabyggð (301). Fæðingar, dauðsföll og náttúruleg fjölgun frá 1991 til 2069 og árlegur meðalvöxtur fólksfjölda frá 1992 til 2069. Meðaltal og 80% spábil yfir spátímabil byggja á 10.000 slembiúrtökum.

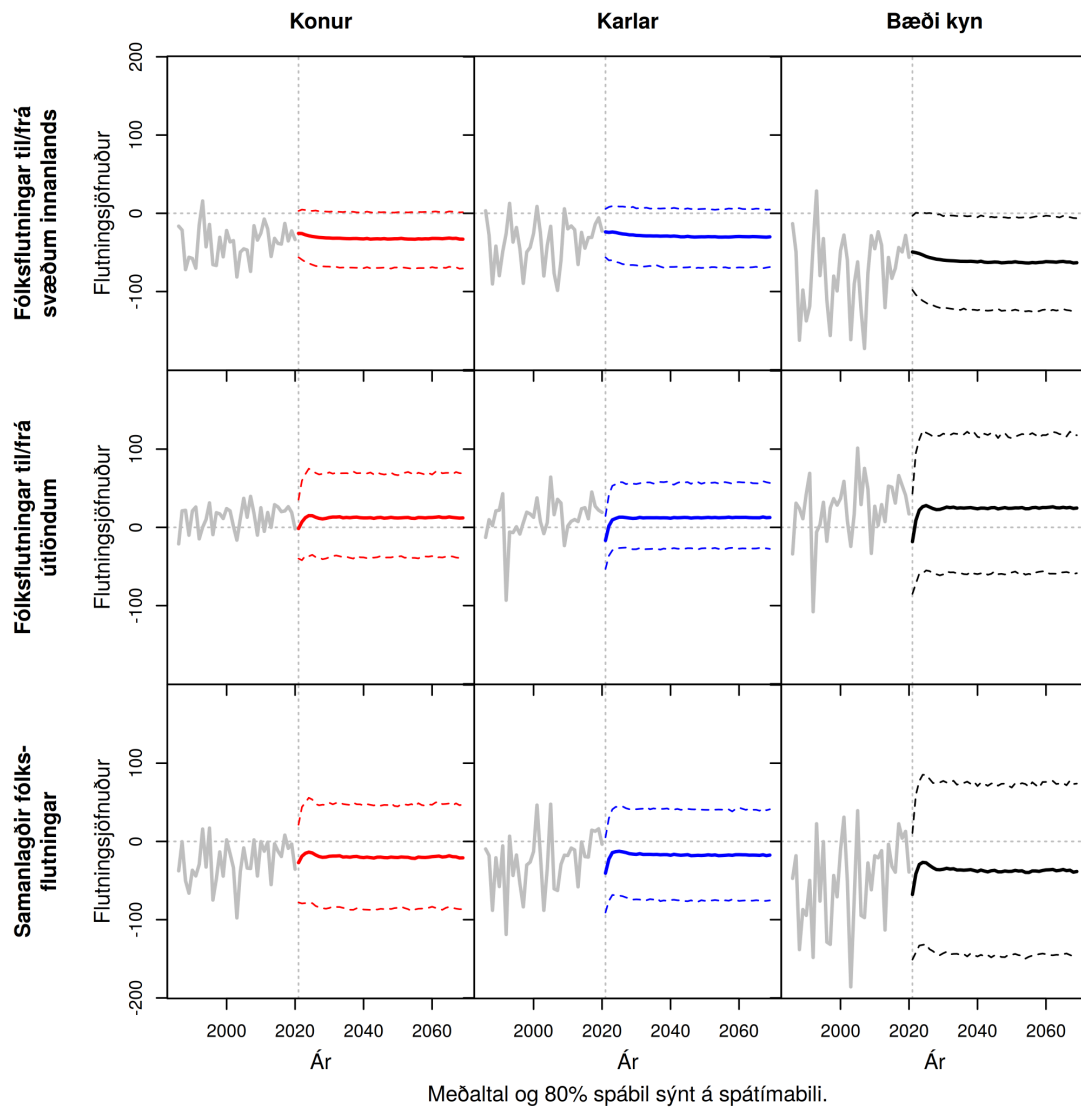


Mynd L.8 Borgarbyggð, Skorradalshreppur og Dalabyggð (301). Heildar búerlafutningar frá 1991 til 2069. Meðaltal og 80% spábil yfir spátímabil byggja á 10.000 slembiúrtökum.

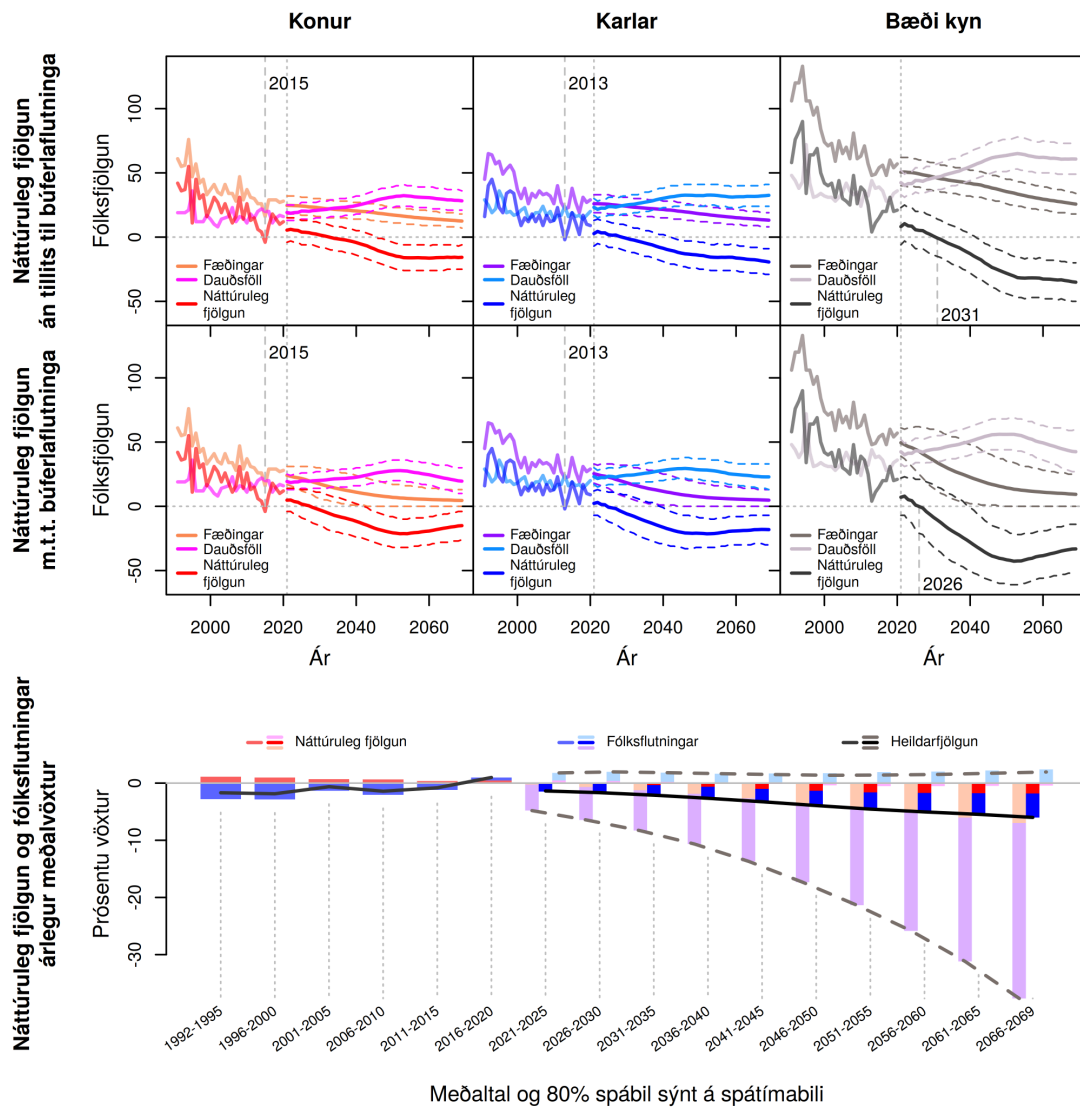


Meðaltal og 80% spábil sýnt á spátímabili

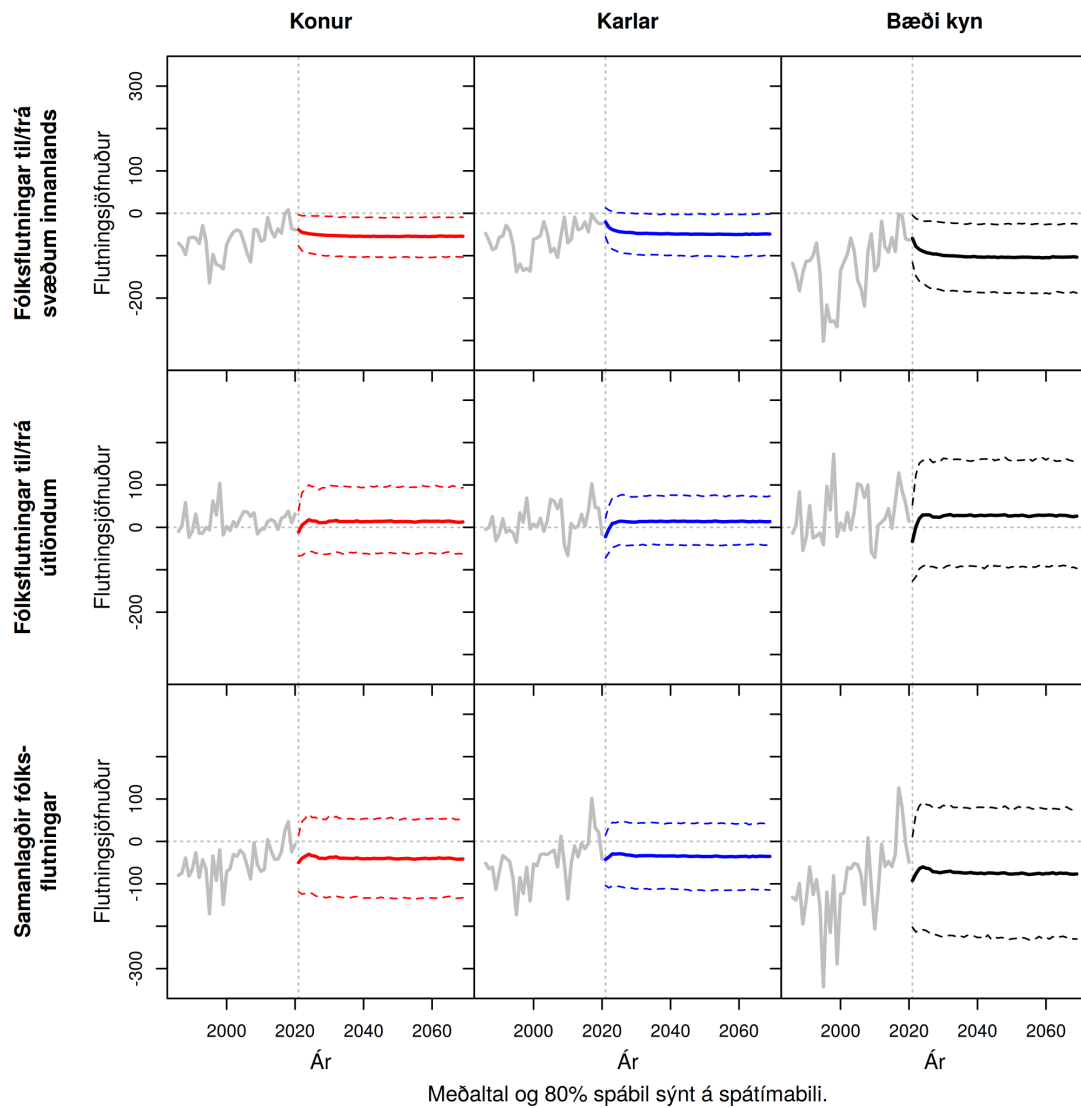
Mynd L.9 Snæfellsnes (302). Fæðingar, dauðsföll og náttúruleg fjöldun frá 1991 til 2069 og árlegur meðalvöxtur fólksfjölda frá 1992 til 2069. Meðaltal og 80% spábil yfir spátímabil bygga á 10.000 slembiúrtökum.



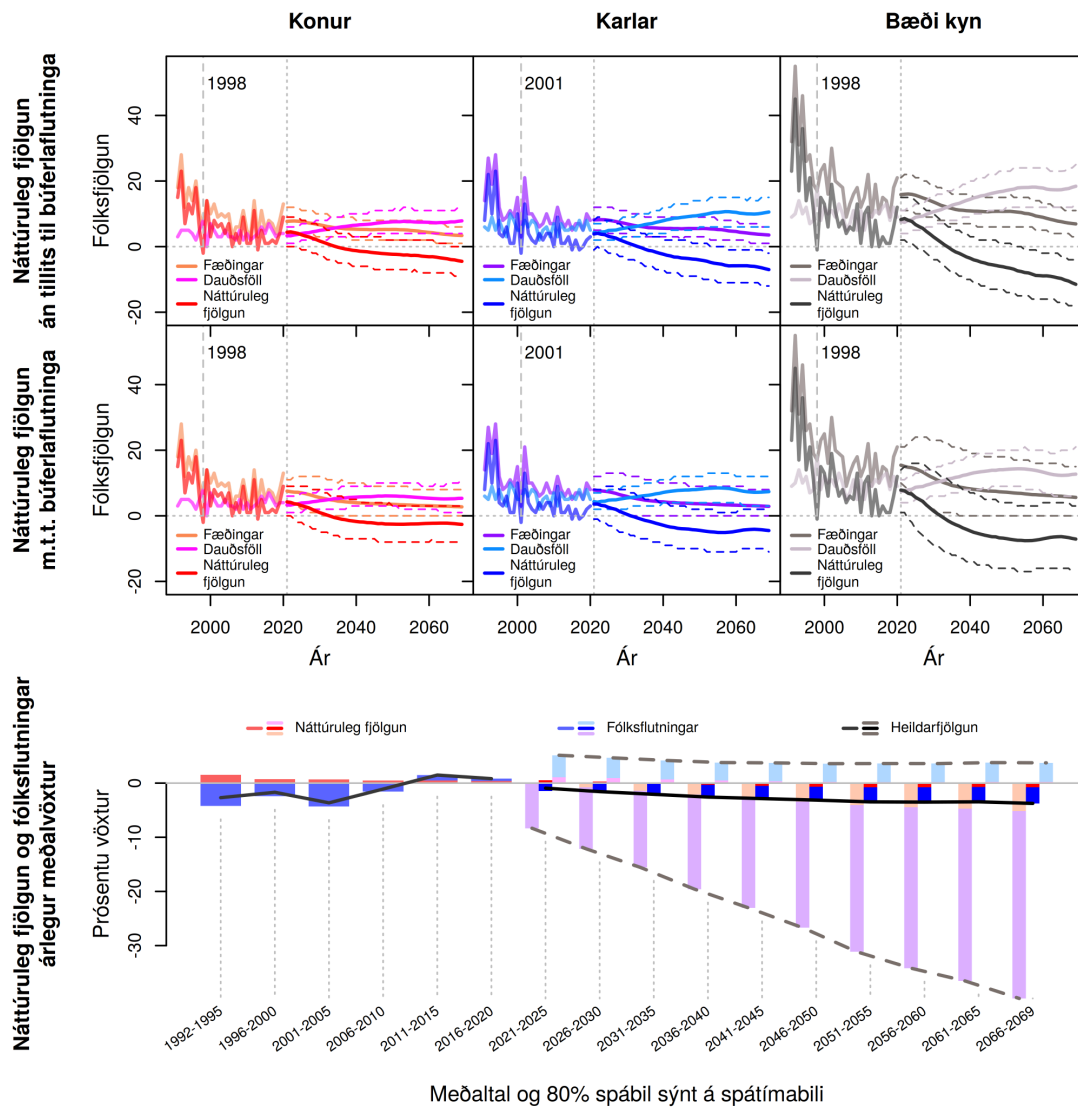
Mynd L.10 Snæfellsnes (302). Heildar búferlaflutningar frá 1991 til 2069. Meðaltal og 80% spábil yfir spátímabil byggja á 10.000 slembiúrtökum.



Mynd L.11 Ísafjarðarbær, Bolungarvík og Súðavík (400). Fæðingar, dauðsföll og náttúruleg fjöldun frá 1991 til 2069 og árlegur meðalvöxtur fólksfjölda frá 1992 til 2069. Meðaltal og 80% spábil yfir spátímabil byggja á 10.000 slembiúrtökum.

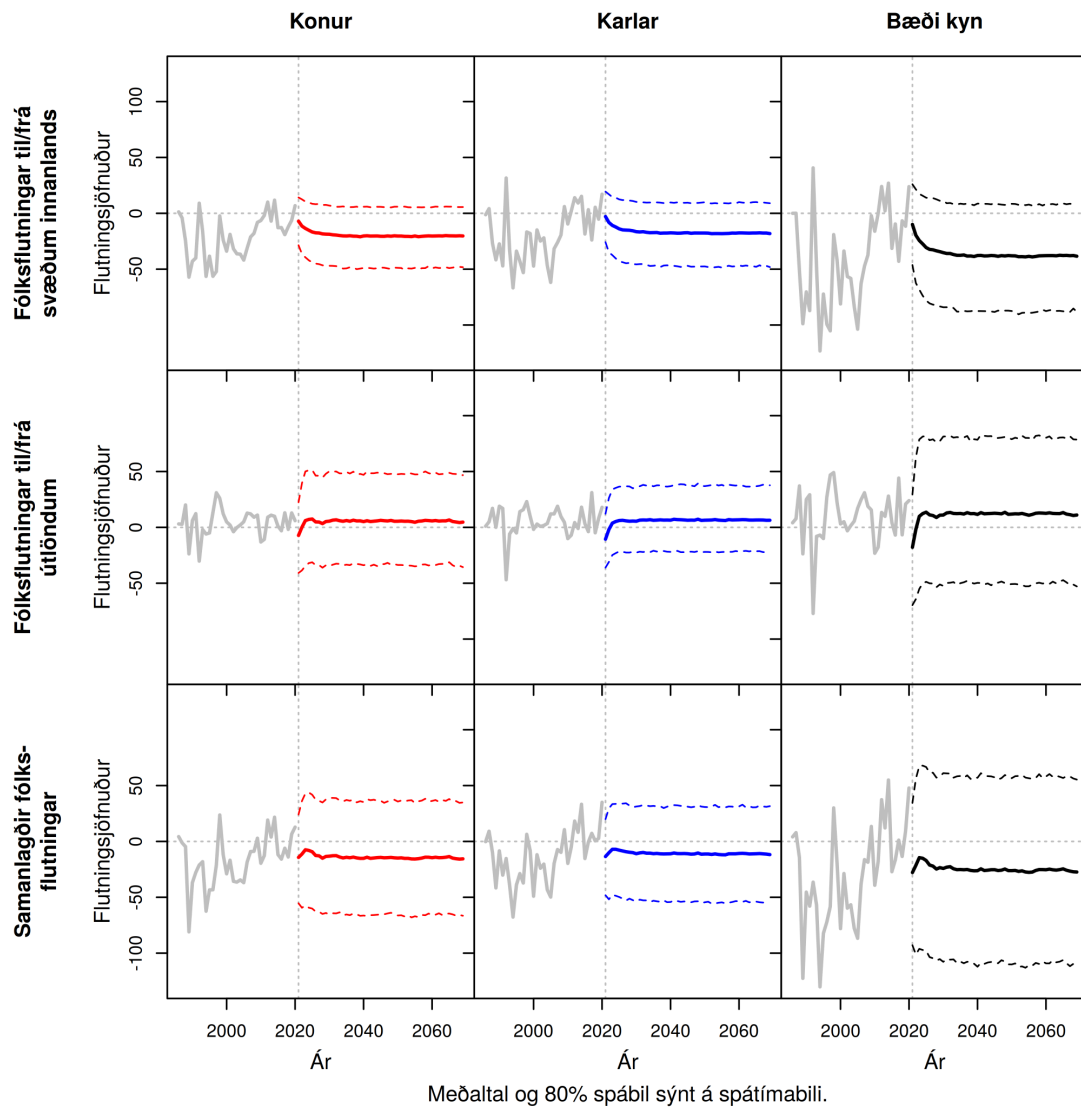


Mynd L.12 Ísafjarðarbær, Bolungarvík og Súðavík (400). Heildar búferlaflutningur frá 1991 til 2069. Meðaltal og 80% spábil yfir spátímabil byggja á 10.000 slembiúrtökum.

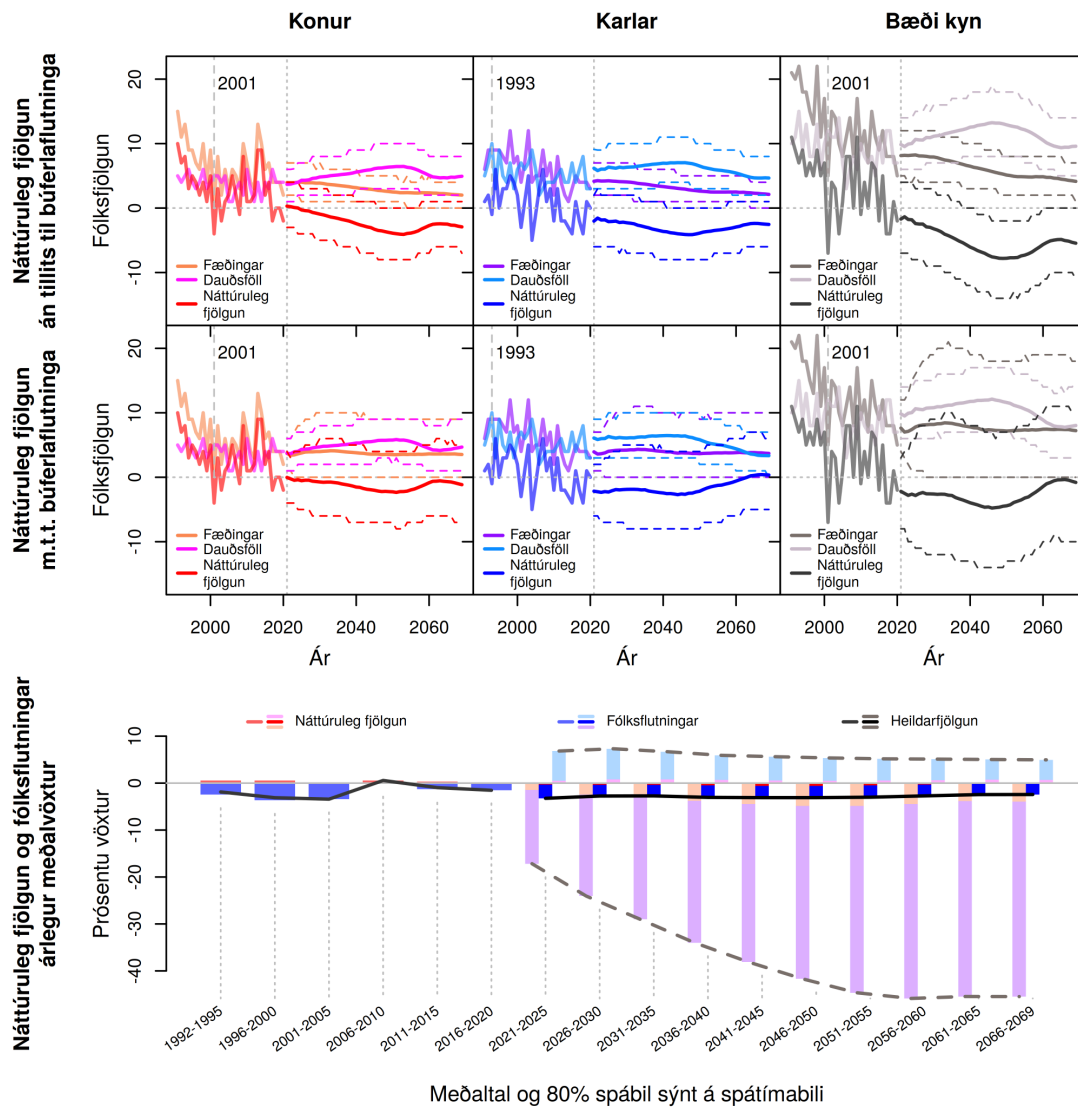


Meðaltal og 80% spábil sýnt á spátímabili

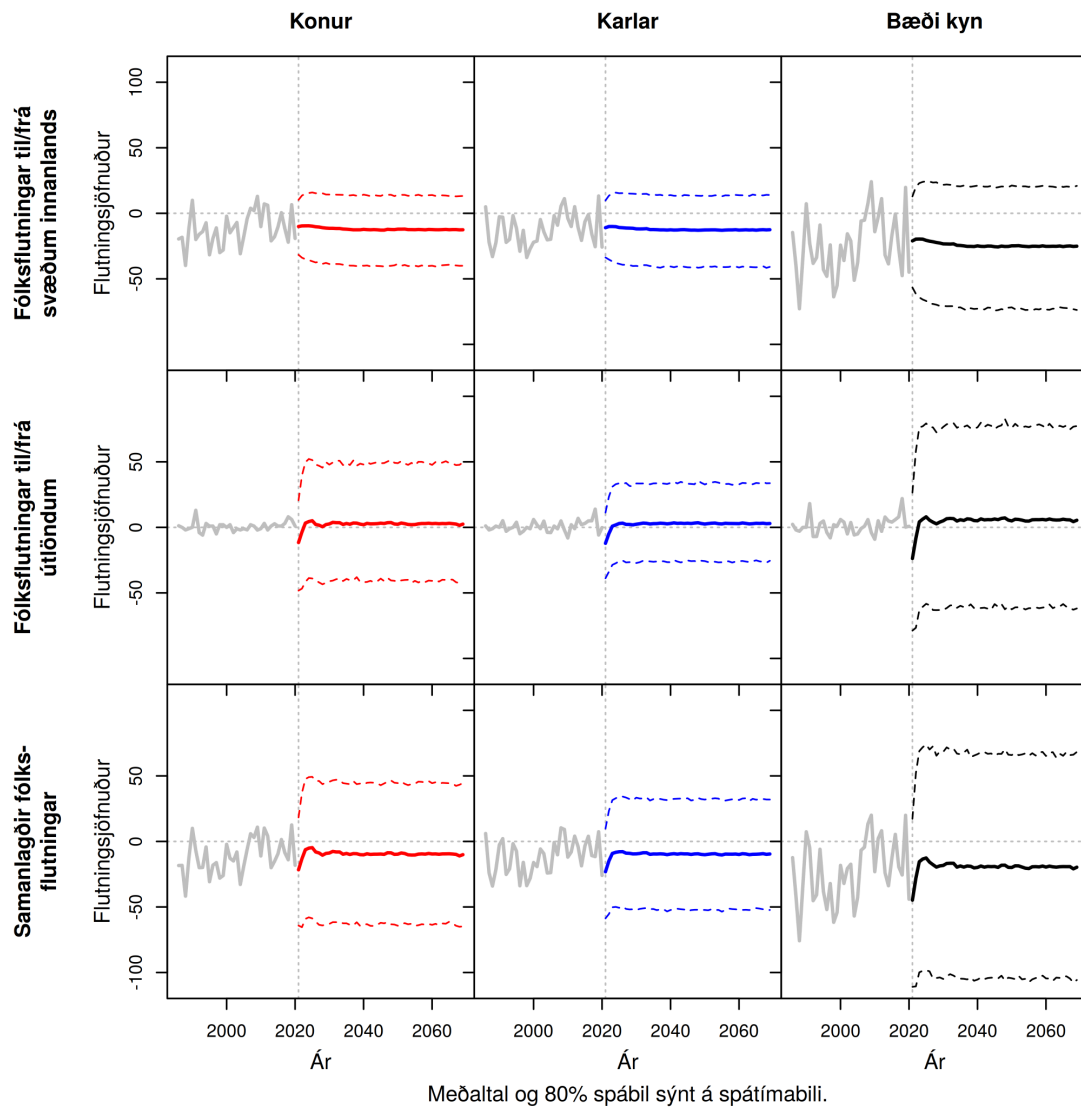
Mynd L.13 Vesturbyggð og Tálknafjörður (401). Fæðingar, dauðsföll og náttúruleg fjöldun frá 1991 til 2069 og árlegur meðalvöxtur fólksfjölda frá 1992 til 2069. Meðaltal og 80% spábil yfir spátímabil byggja á 10.000 slembiúrtökum.



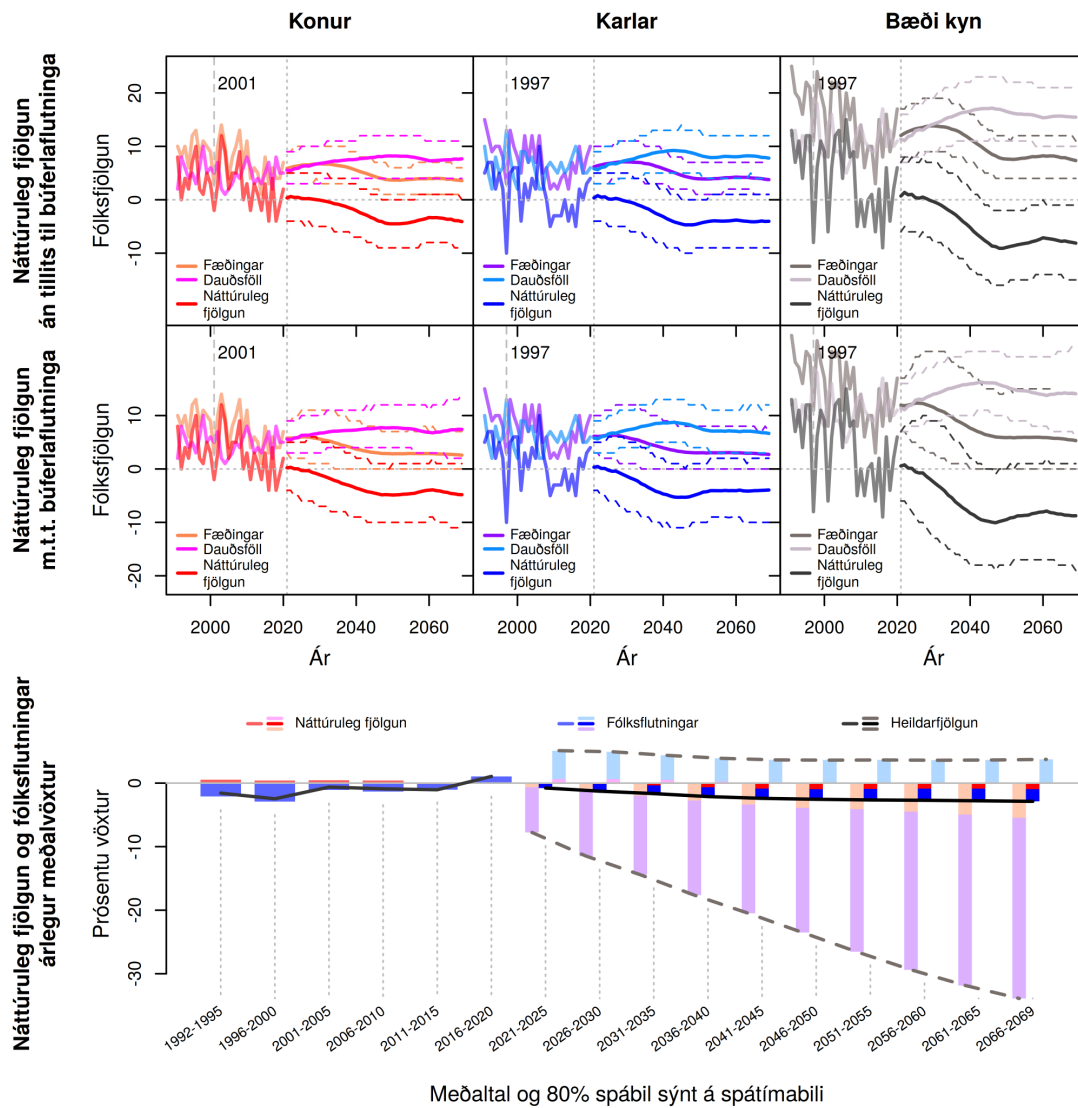
Mynd L.14 Vesturbyggð og Tálknafjörður (401). Heildar búferlaflutningar frá 1991 til 2069. Meðaltal og 80% spábil yfir spátímabil byggja á 10.000 slembiúrtökum.



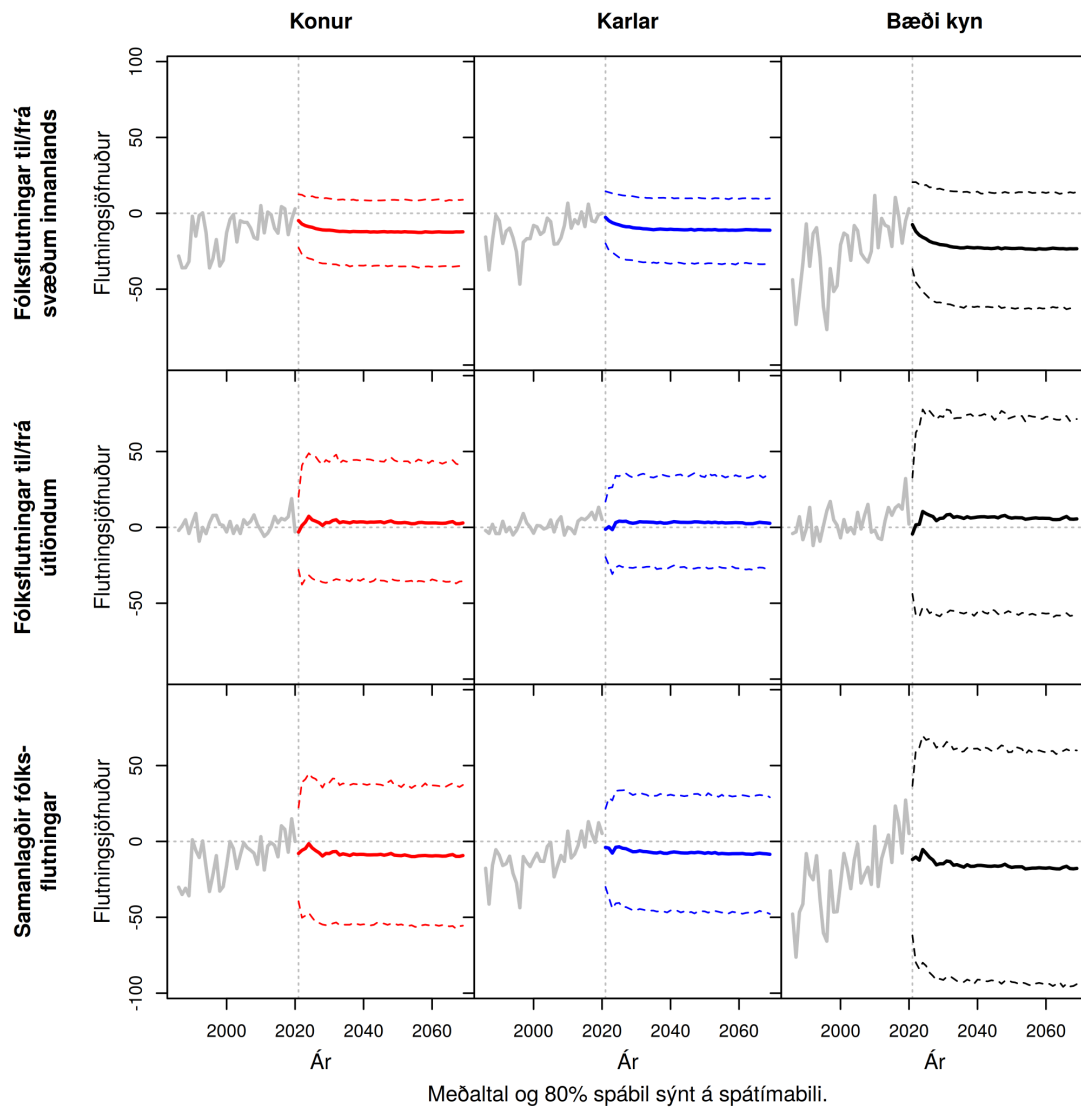
Mynd L.15 Reykhólahreppur, Árnes, Kaldrananes og Strandabyggð (402). Fæðingar, dauðsföll og náttúruleg fjölgun frá 1991 til 2069 og árlegur meðalvöxtur fólksfjölda frá 1992 til 2069. Meðaltal og 80% spábil yfir spátímabil byggja á 10.000 slembiúrtökum.



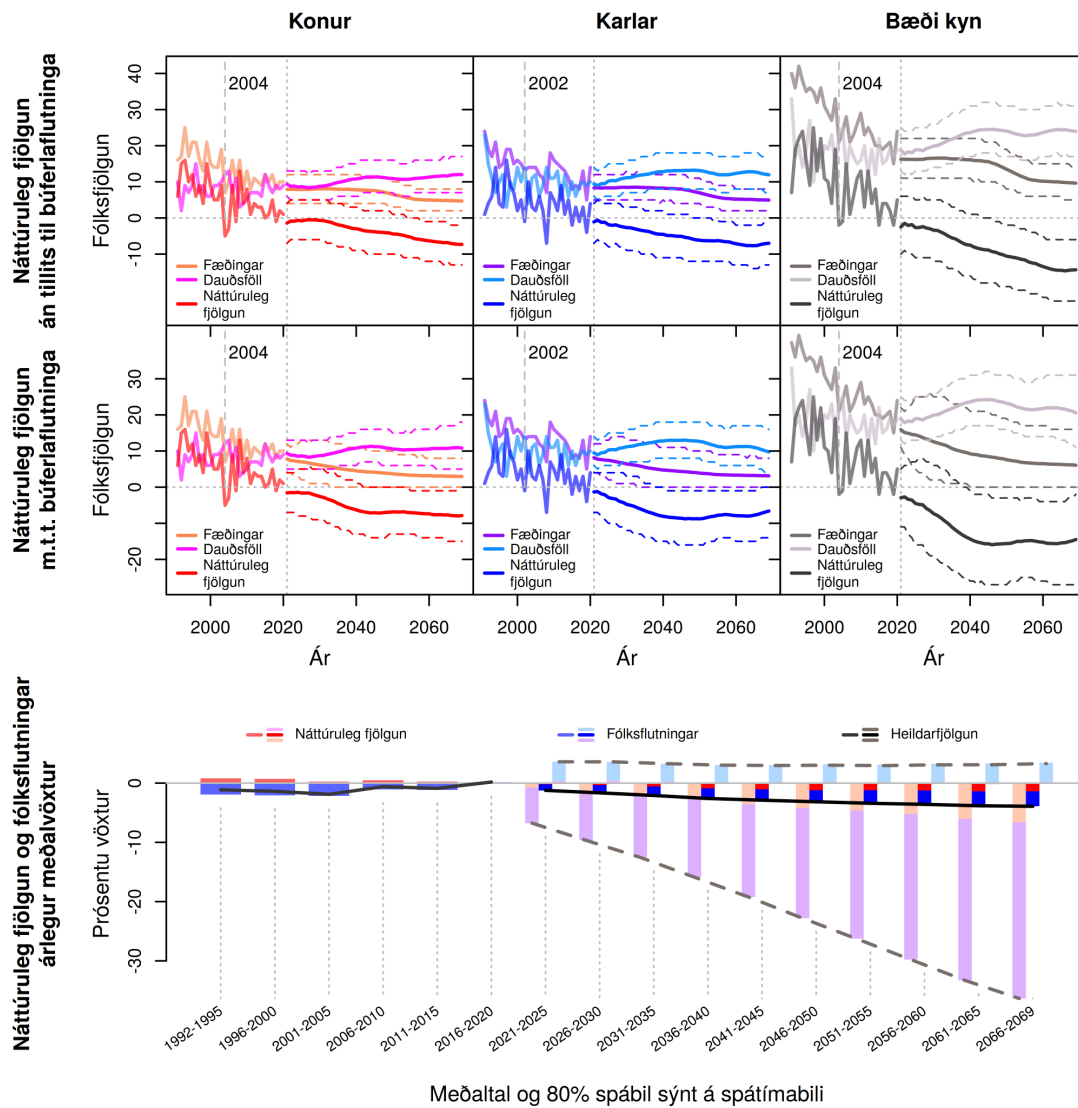
Mynd L.16 Reykhólahreppur, Árnes, Kaldrananes og Strandabyggð (402). Heildar búerlaflutningar frá 1991 til 2069. Meðaltal og 80% spábil yfir spátímabil byggja á 10.000 slembiúrtökum.



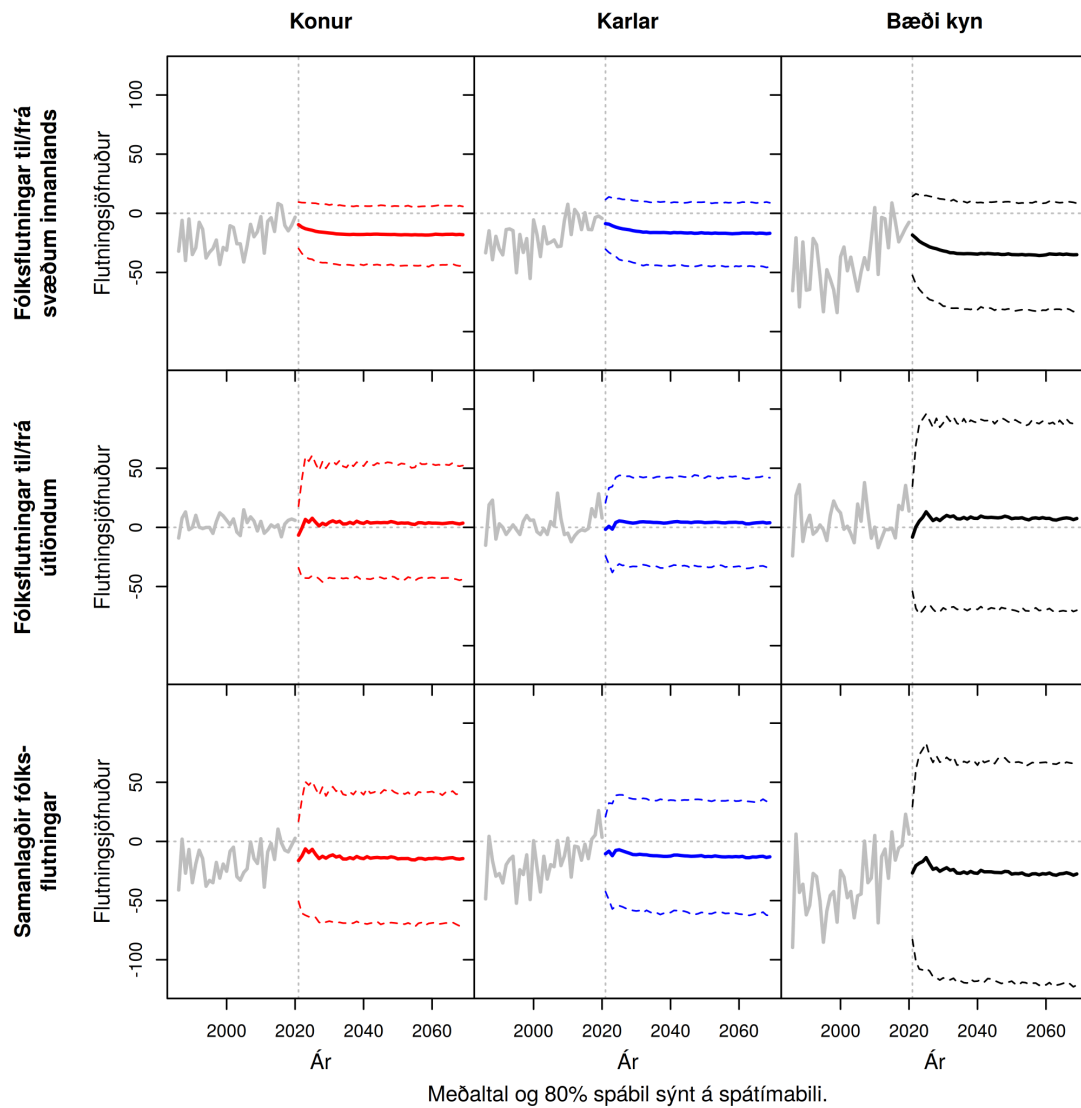
Mynd L.17 Húnabing vestra (500). Fæðingar, dauðsföll og náttúruleg fjölgun frá 1991 til 2069 og árlegur meðalvöxtur fólksfjölda frá 1992 til 2069. Meðaltal og 80% spábil yfir spátímabil byggja á 10.000 slembiúrtökum.



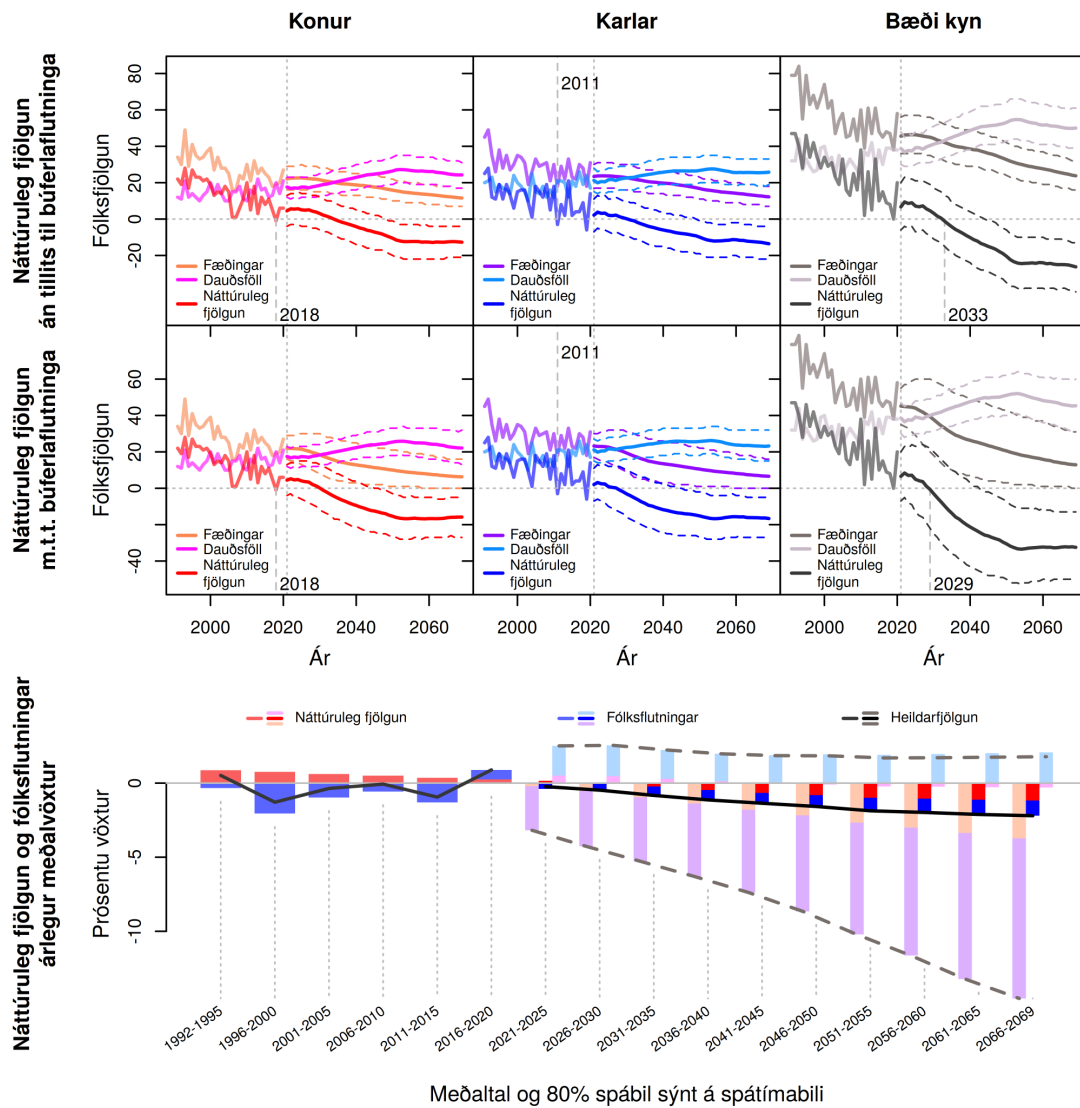
Mynd L.18 Húnabing vestra (500). Heildar búferlaflutningar frá 1991 til 2069. Meðaltal og 80% spábil yfir spátímabil byggja á 10.000 slembiúrtökum.



Mynd L.19 Austur-Húnavatnssýsla (501). Fæðingar, dauðsföll og náttúruleg fjöldun frá 1991 til 2069 og árlegur meðalvöxtur fólksfjölda frá 1992 til 2069. Meðaltal og 80% spábil yfir spátímabil byggja á 10.000 slembiúrtökum.

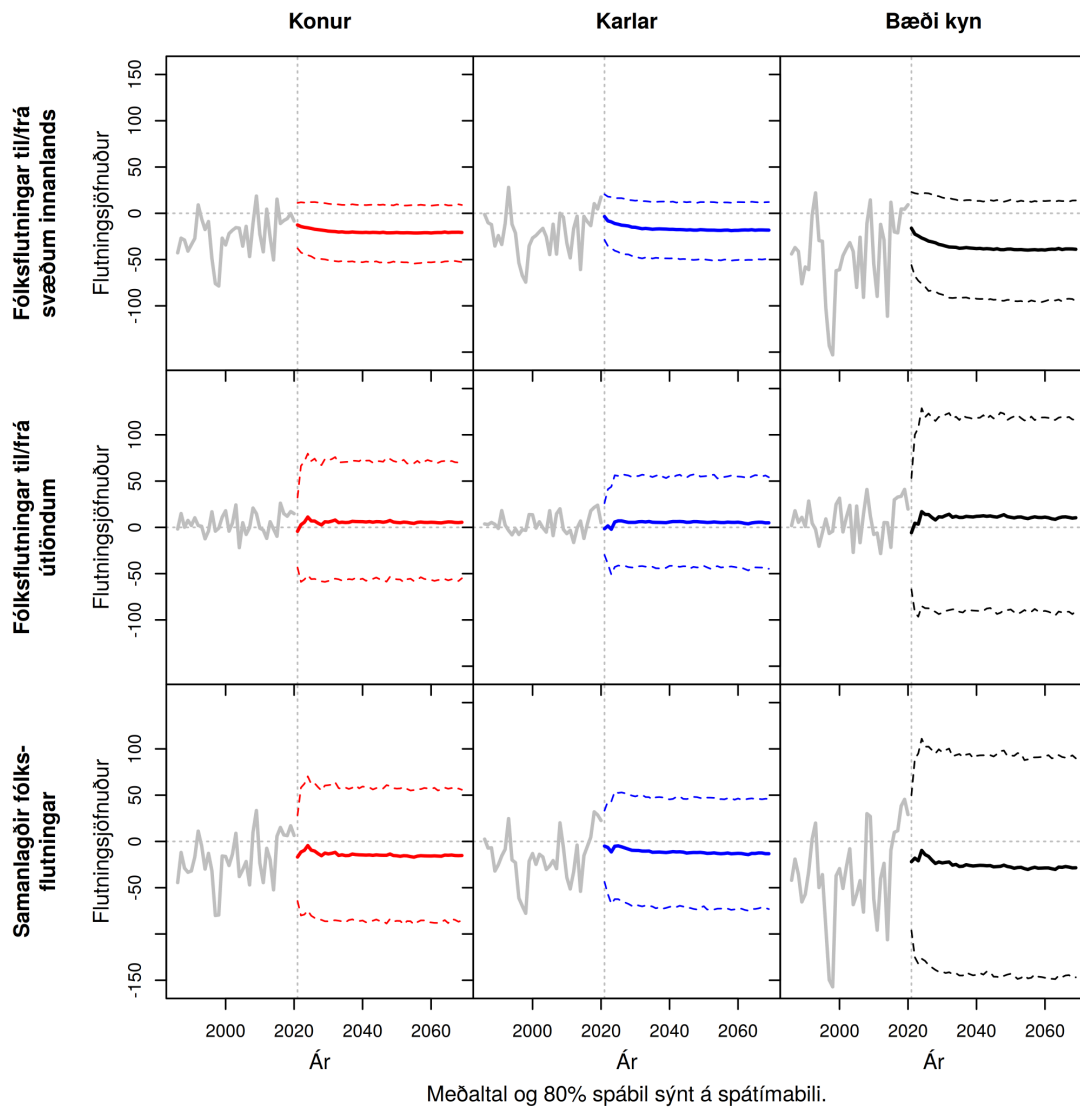


Mynd L.20 Austur-Húnavatnssýsla (501). Heildar búferlaflutningar frá 1991 til 2069. Meðaltal og 80% spábil yfir spátímabil byggja á 10.000 slembiúrtökum.

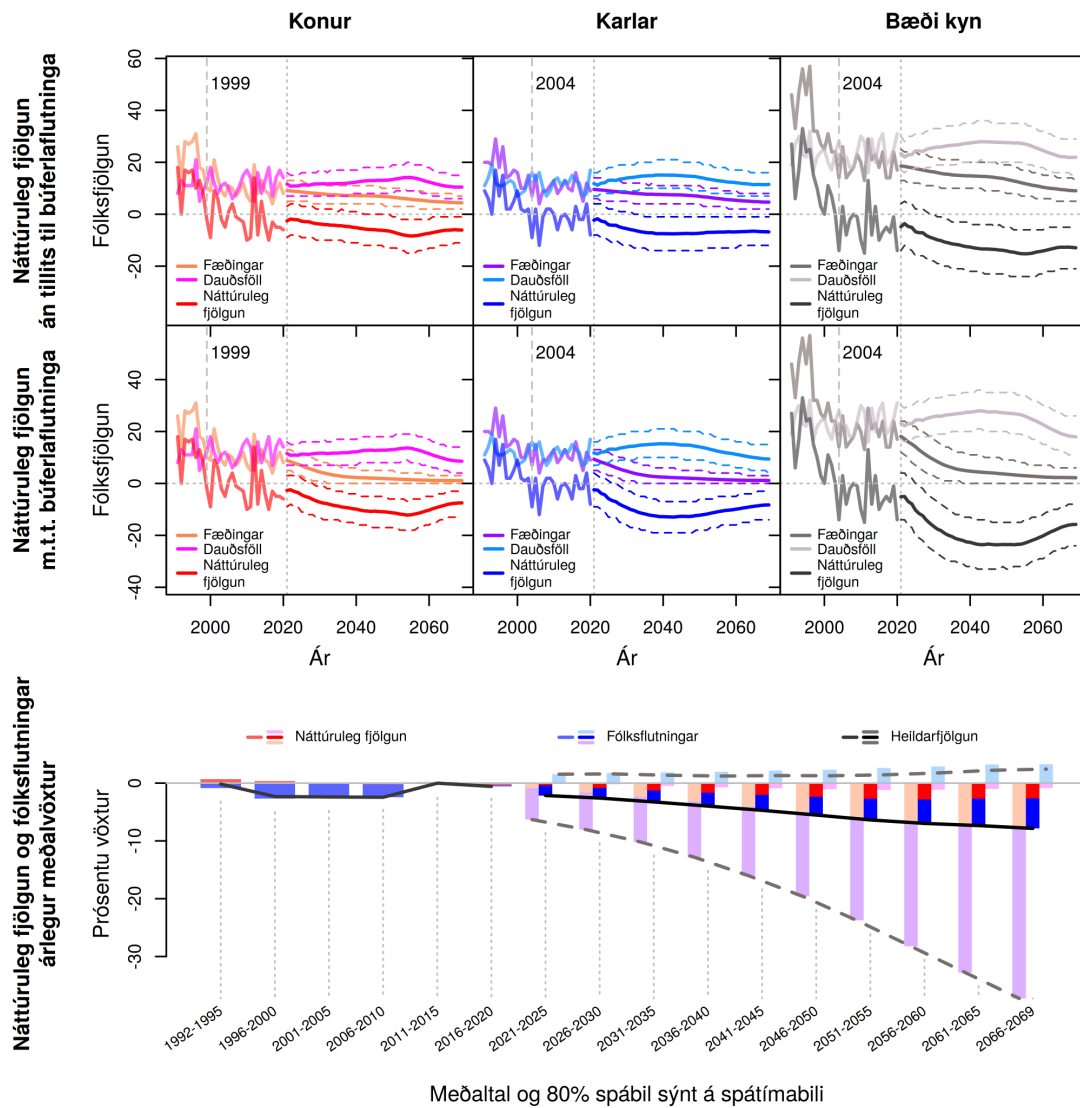


Meðaltal og 80% spábil sýnt á spátímabili

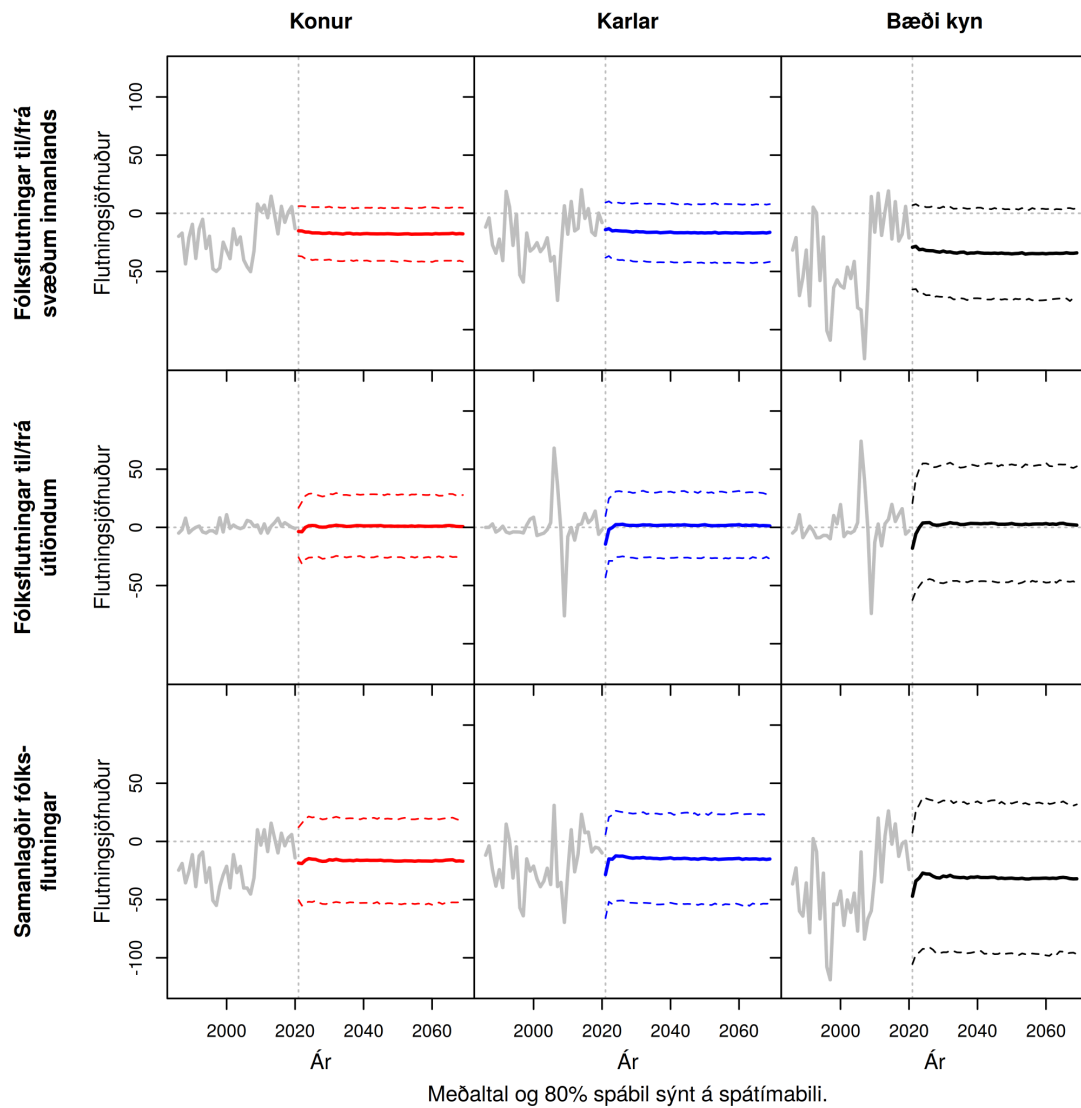
Mynd L.21 Skagafjarðarsýsla (502). Fæðingar, dauðsföll og náttúruleg fjölgun frá 1991 til 2069 og árlegur meðalvöxtur fólksfjölda frá 1992 til 2069. Meðaltal og 80% spábil yfir spátímabil byggja á 10.000 slembiúrtökum.



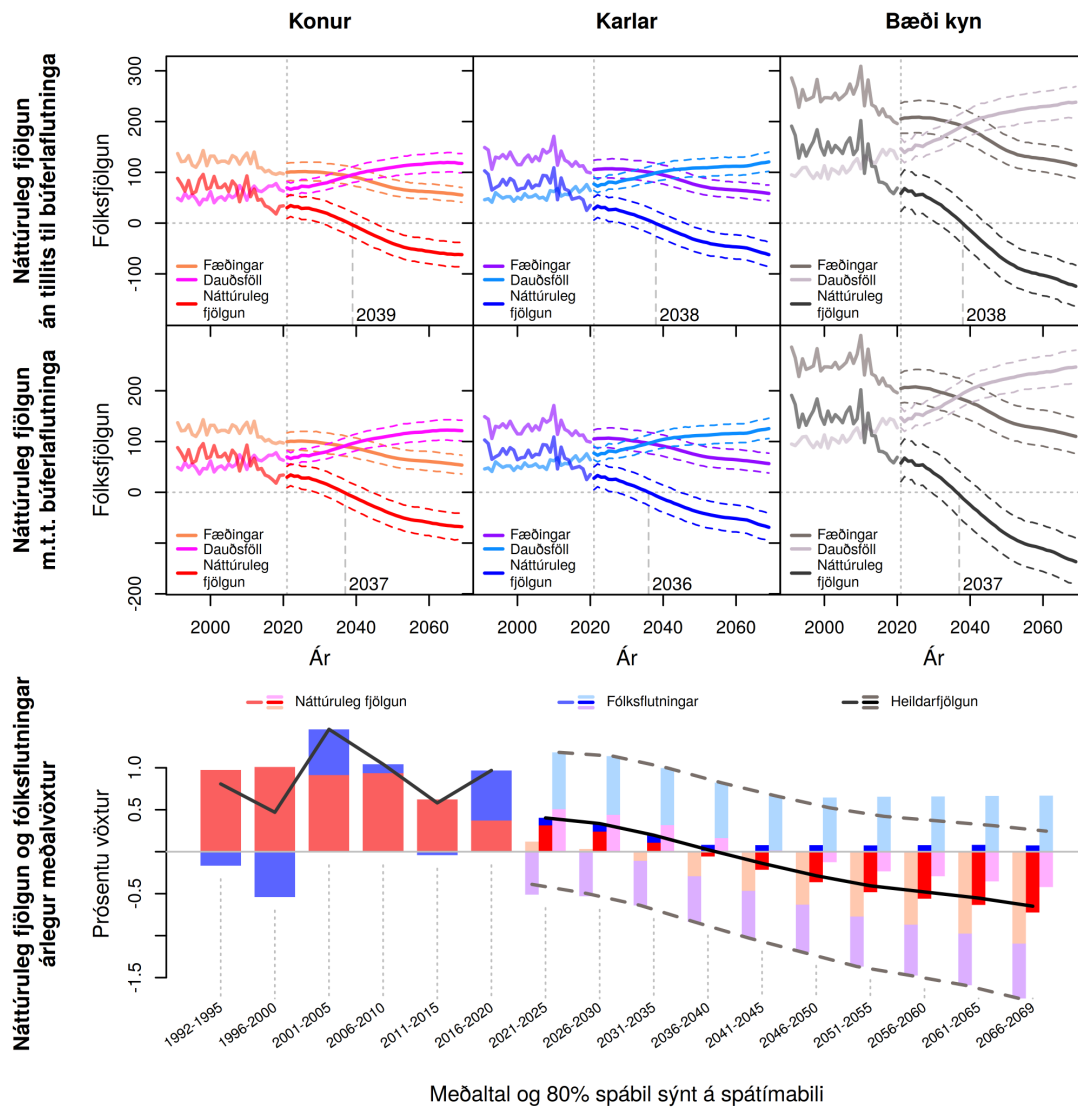
Mynd L.22 Skagafjarðarsýsla (502). Heildar búferlaflutningar frá 1991 til 2069. Meðaltal og 80% spábil yfir spátímabil byggja á 10.000 slembiúrtökum.



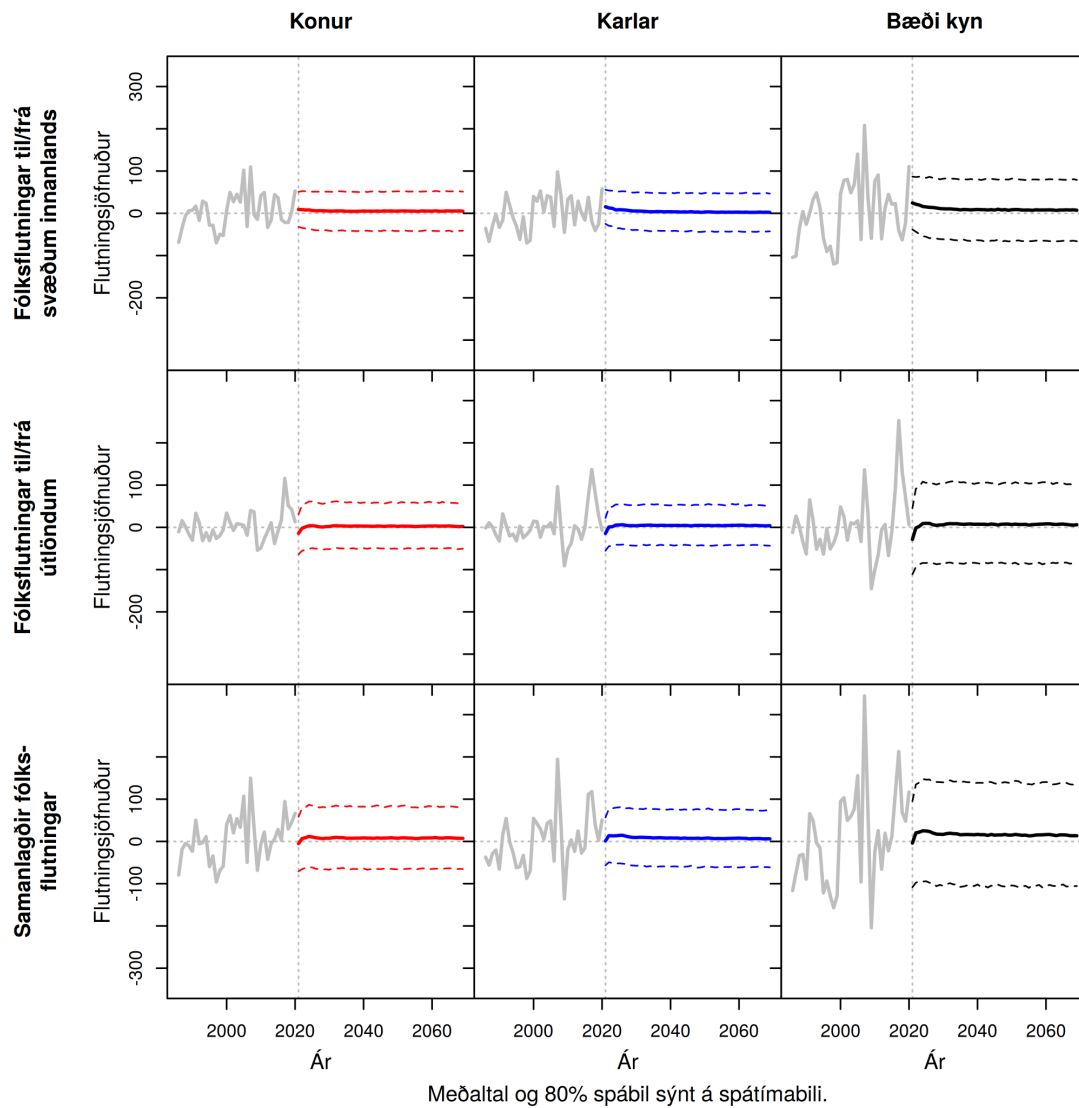
Mynd L.23 Fjallabyggð (600). Fæðingar, dauðsföll og náttúruleg fjölun frá 1991 til 2069 og árlegur meðalvöxtur fólksfjölda frá 1992 til 2069. Meðaltal og 80% spábil yfir spátímabil byggja á 10.000 slembiúrtökum.



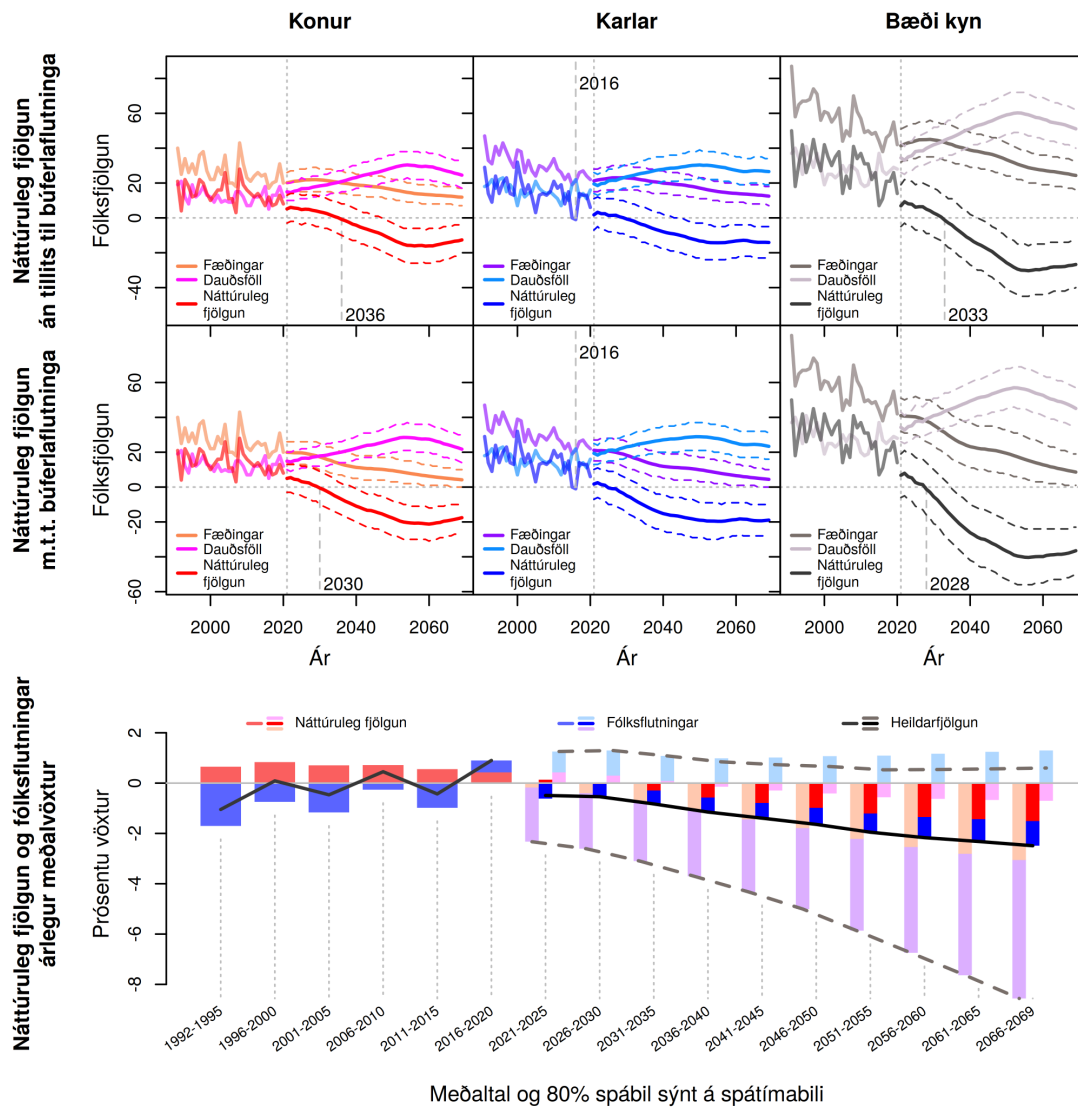
Mynd L.24 Fjallabyggð (600). Heildar búferlafutningar frá 1991 til 2069. Meðaltal og 80% spábil yfir spátímabil byggja á 10.000 slembiúrtökum.



Mynd L.25 Akureyrarbær (601). Fæðingar, dauðsföll og náttúruleg fjöldun frá 1991 til 2069 og árlegur meðalvöxtur fólksfjölda frá 1992 til 2069. Meðaltal og 80% spábil yfir spátímabil byggja á 10.000 slembiúrtökum.

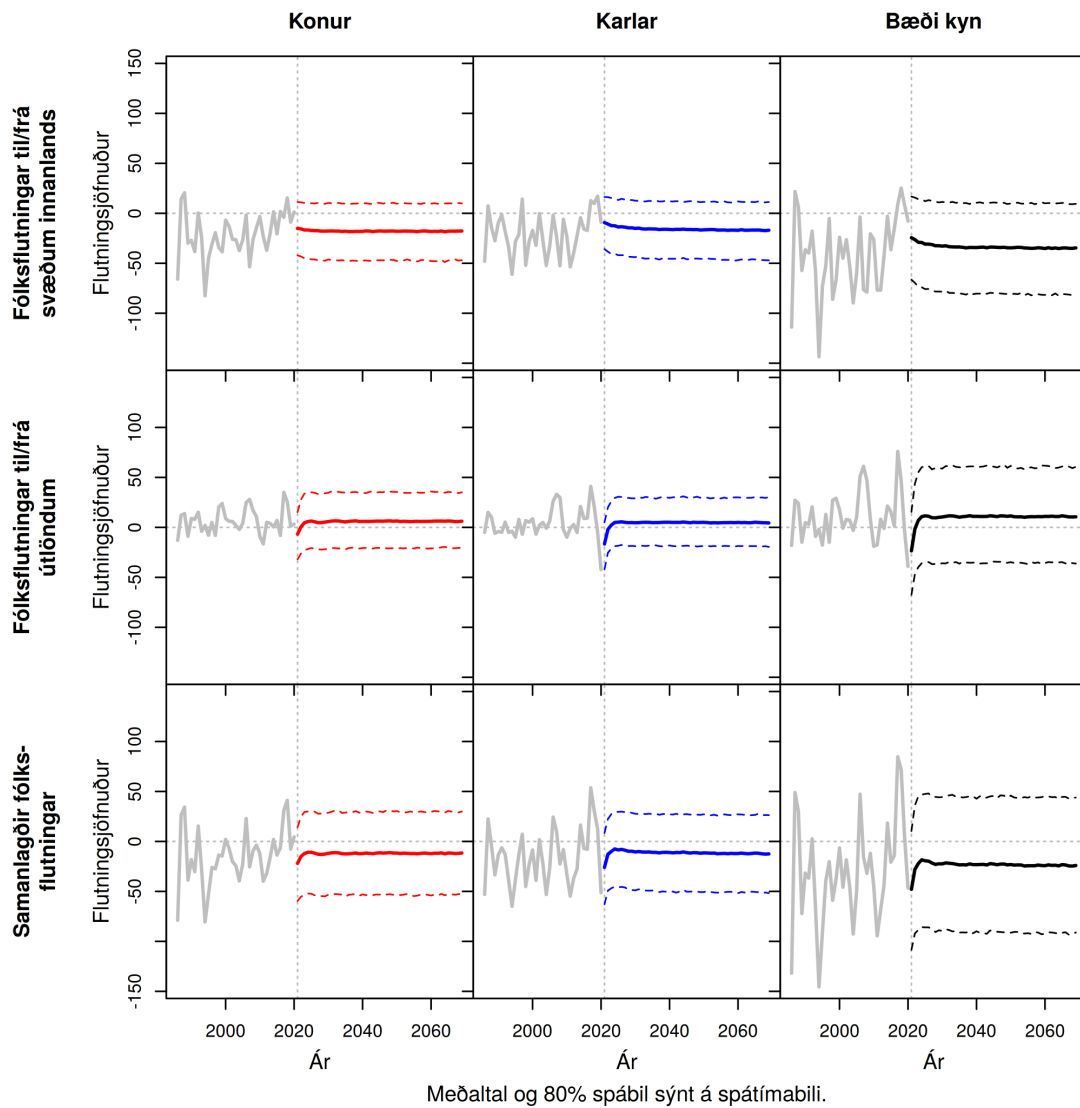


Mynd L.26 Akureyrarþættir (601). Heildar búferlaflutningar frá 1991 til 2069. Meðaltal og 80% spábil yfir spátímabil byggja á 10.000 slembiúrtökum.

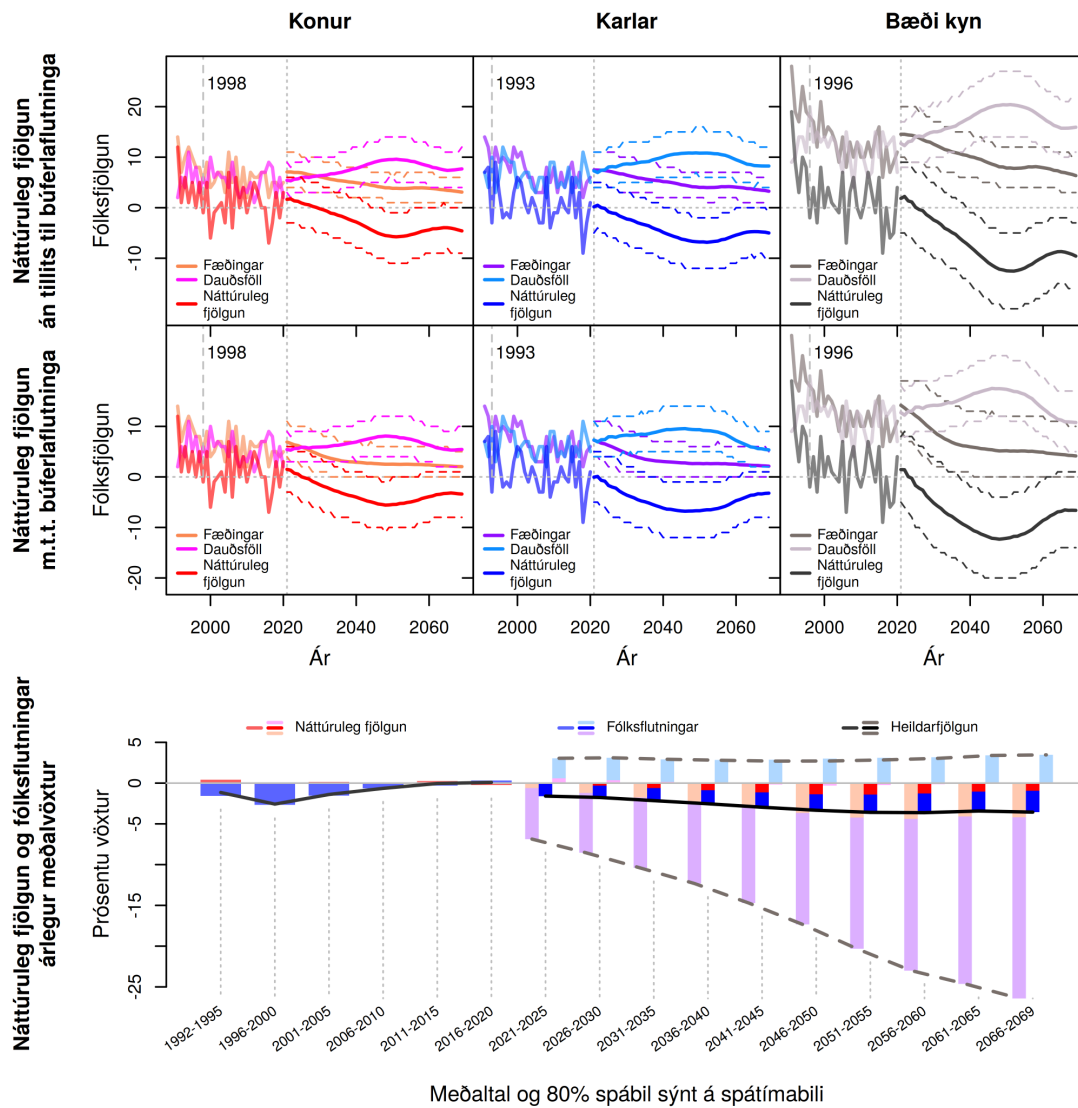


Meðaltal og 80% spábil sýnt á spátímabili

Mynd L.27 Eyjafjörður án Akureyrarbæjar og Fjallabyggðar (602). Fæðingar, dauðsföll og náttúruleg fjölgun frá 1991 til 2069 og árlegur meðalvöxtur fólksfjölda frá 1992 til 2069. Meðaltal og 80% spábil yfir spátímabil byggja á 10.000 slembiúrtökum.

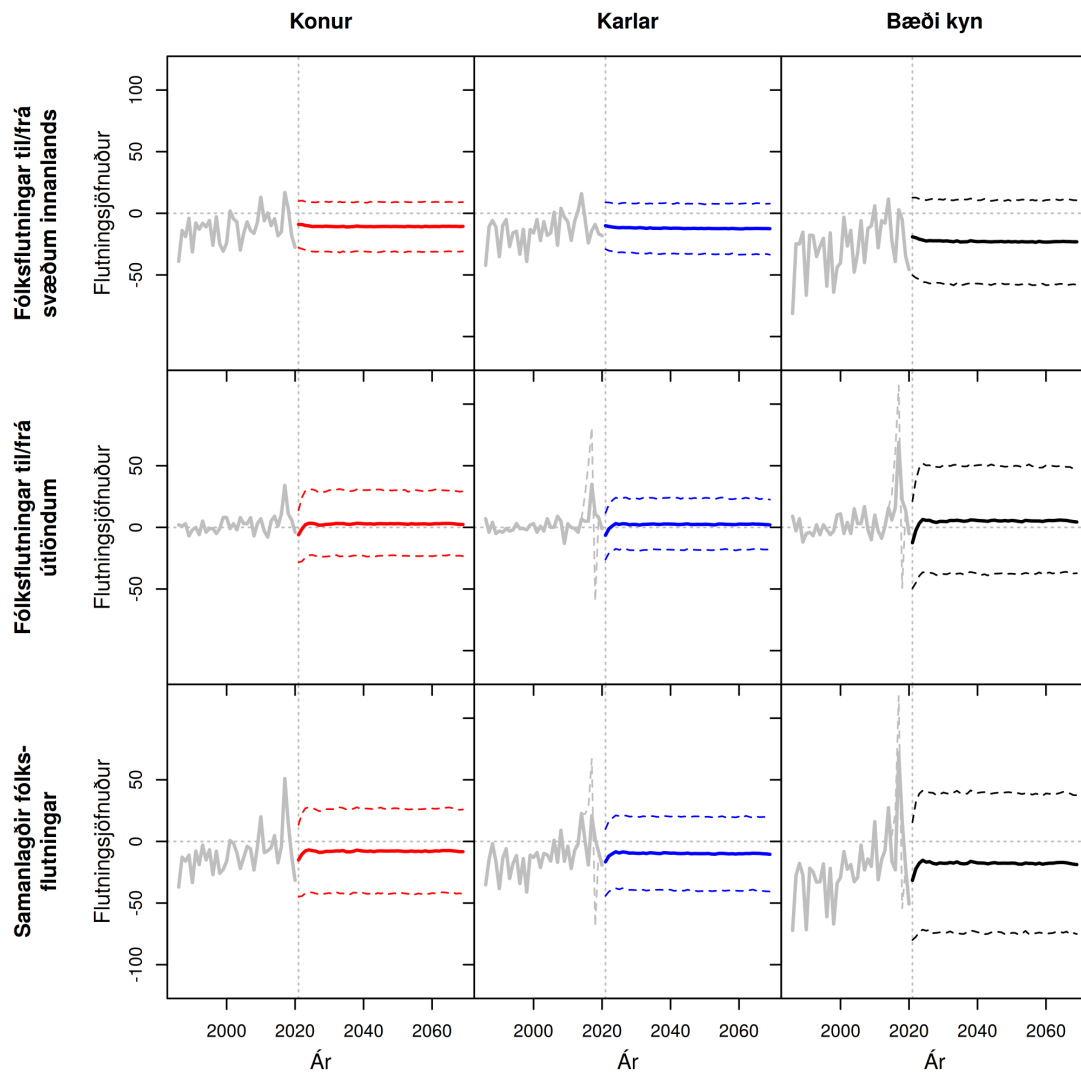


Mynd L.28 Eyjafjörður án Akureyrarbæjar og Fjallabyggðar (602). Heildar búerlaflutningar frá 1991 til 2069. Meðaltal og 80% spábil yfir spátímabil byggja á 10.000 slembiúrtökum.



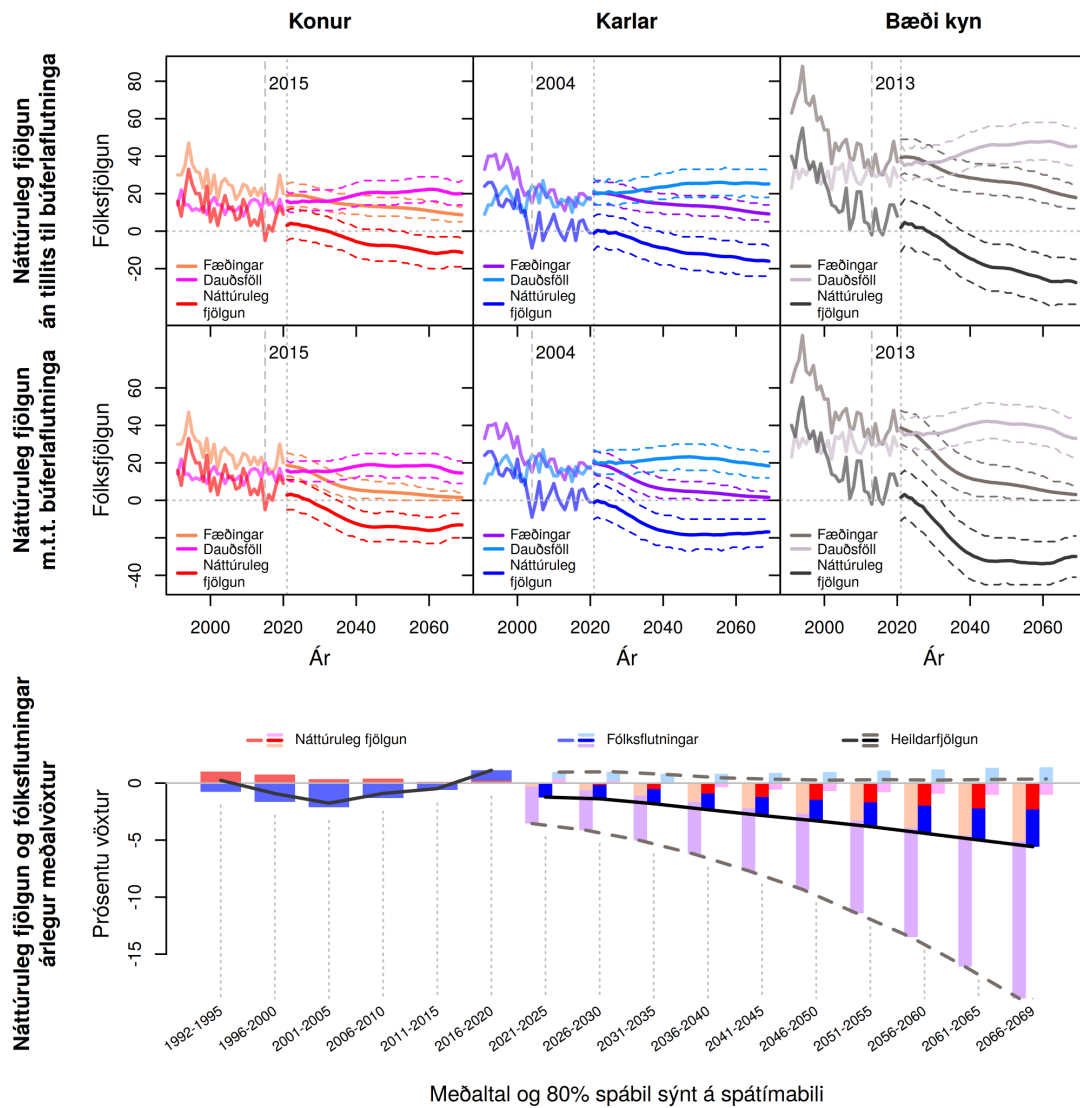
Meðaltal og 80% spábil sýnt á spátímabili

Mynd L.29 Skútustaðahreppur og Þingeyjarsveit (603). Fæðingar, dauðsföll og náttúruleg fjöldun frá 1991 til 2069 og árlegur meðalvöxtur fólksfjölda frá 1992 til 2069. Meðaltal og 80% spábil yfir spátímabil byggja á 10.000 slembiúrtökum.

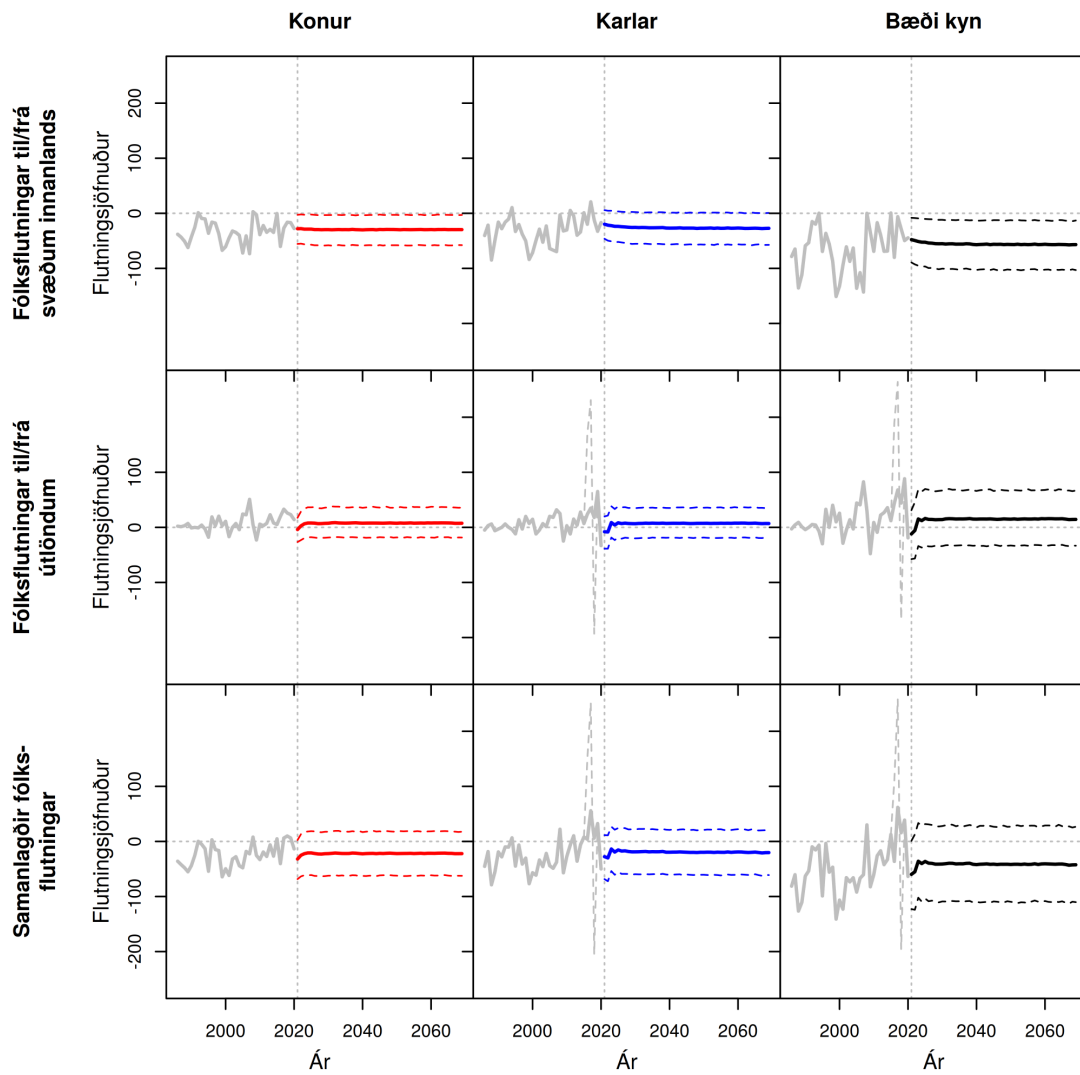


Meðaltal og 80% spábil sýnt á spátímabili. Brotin grá lína sýnir óleiðrétt gögn fyrir erlent vinnuafll.

Mynd L.30 Skútustaðahreppur og Þingeyjarsveit (603). Heildar búferlaflutningar frá 1991 til 2069. Meðaltal og 80% spábil yfir spátímabil byggja á 10.000 slembiúrtökum.

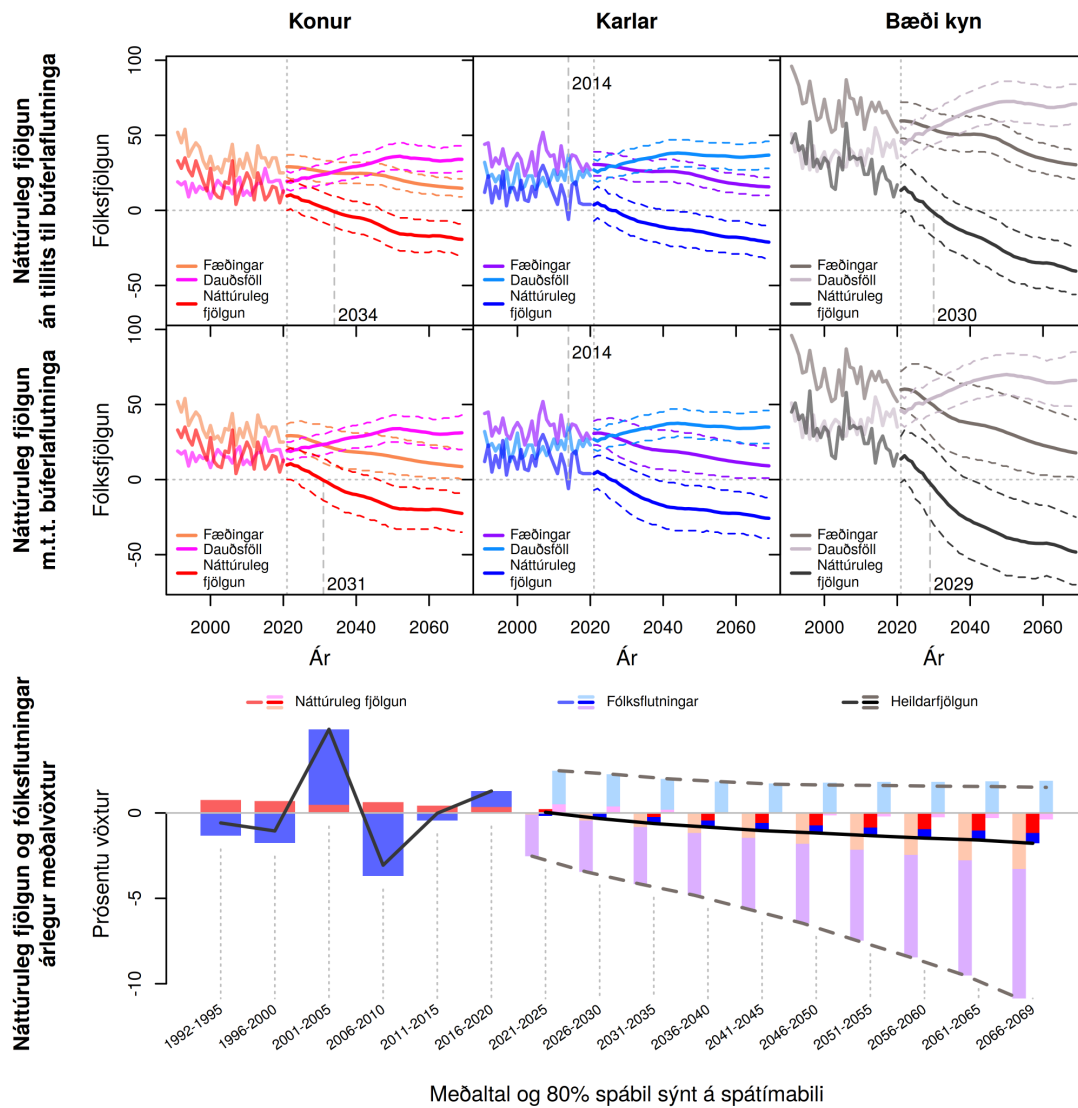


Mynd L.31 Húsavík og Norður-Þingeyjarsýsla (604). Fæðingar, dauðsföll og náttúruleg fjöldun frá 1991 til 2069 og árlegur meðalvöxtur fólksfjölda frá 1992 til 2069. Meðaltal og 80% spábil yfir spátímabil byggja á 10.000 slembiúrtökum.

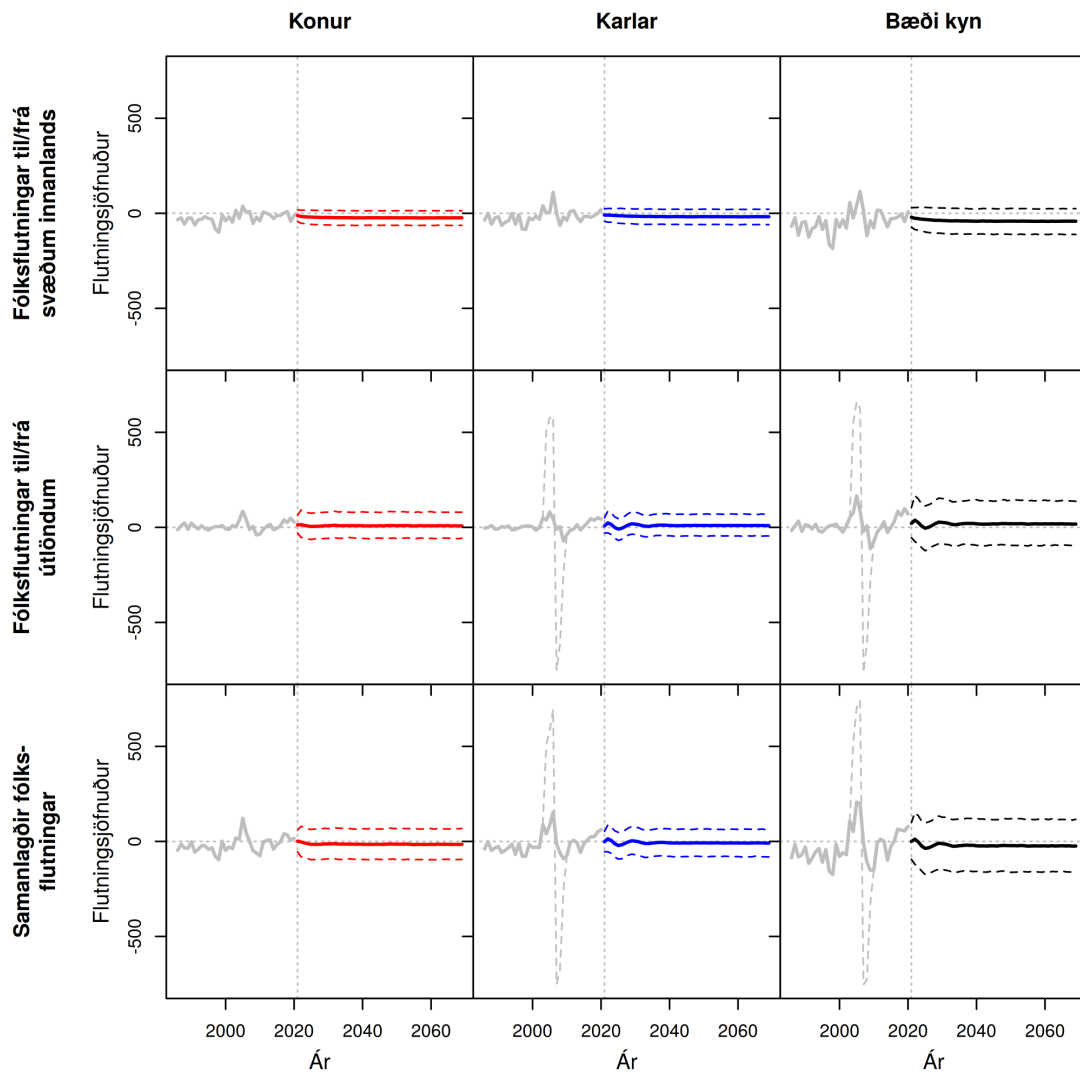


Meðaltal og 80% spábil sýnt á spátímabili. Brotin grá lína sýnir óleiðrétt gögn fyrir erlent vinnuafll.

Mynd L.32 Húsavík og Norður-Þingeyjarsýsla (604). Heildar búferlaflutningar frá 1991 til 2069. Meðaltal og 80% spábil yfir spátímabil byggja á 10.000 slembiúrtökum.

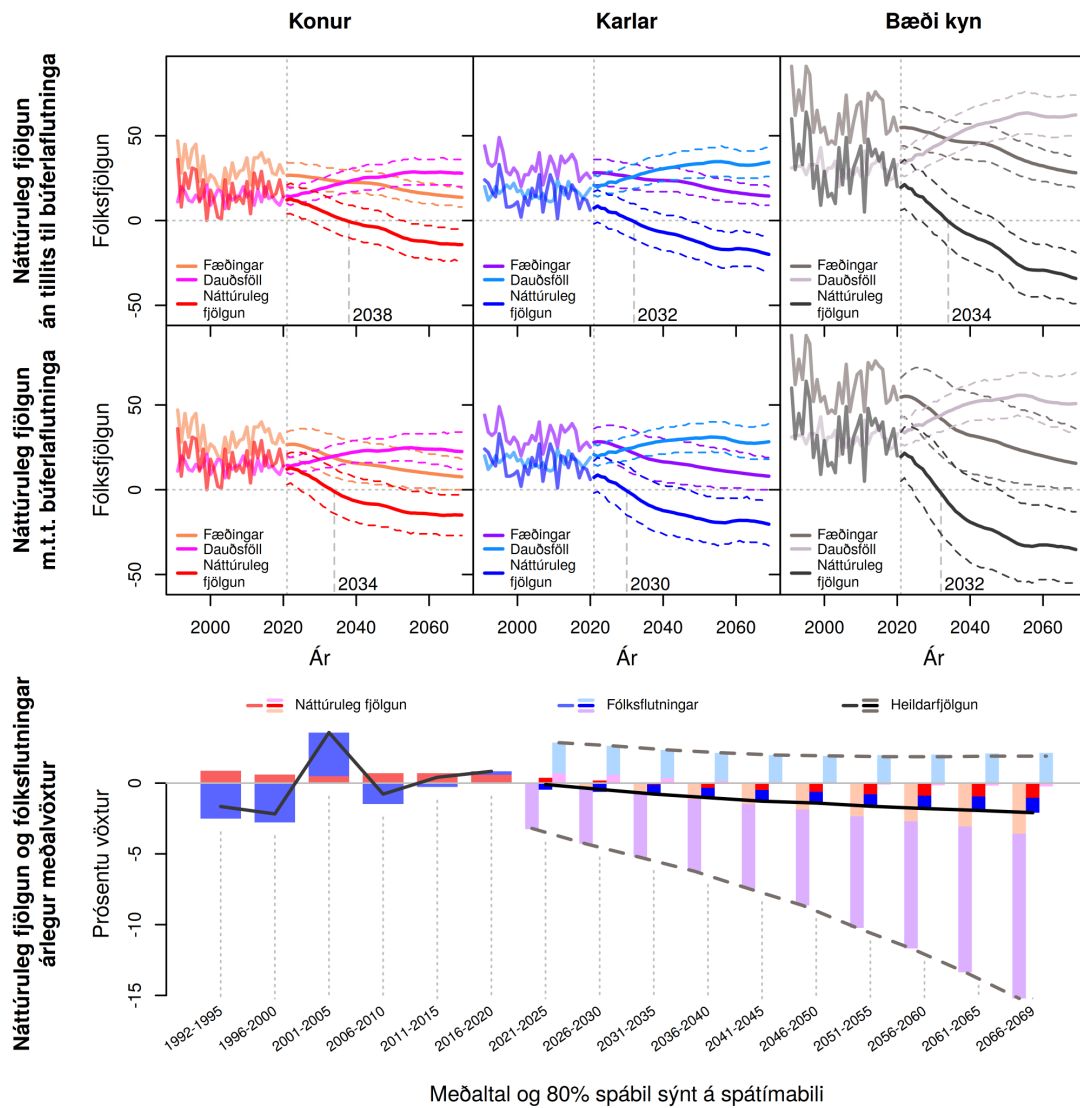


Mynd L.33 Múlaping, Fljótisdalur og Vopnafjörður (700). Fæðingar, dauðsföll og náttúruleg fjöldun frá 1991 til 2069 og árlegur meðalvöxtur fólksfjölda frá 1992 til 2069. Meðaltal og 80% spábil yfir spátímabil byggja á 10.000 slembiúrtökum.



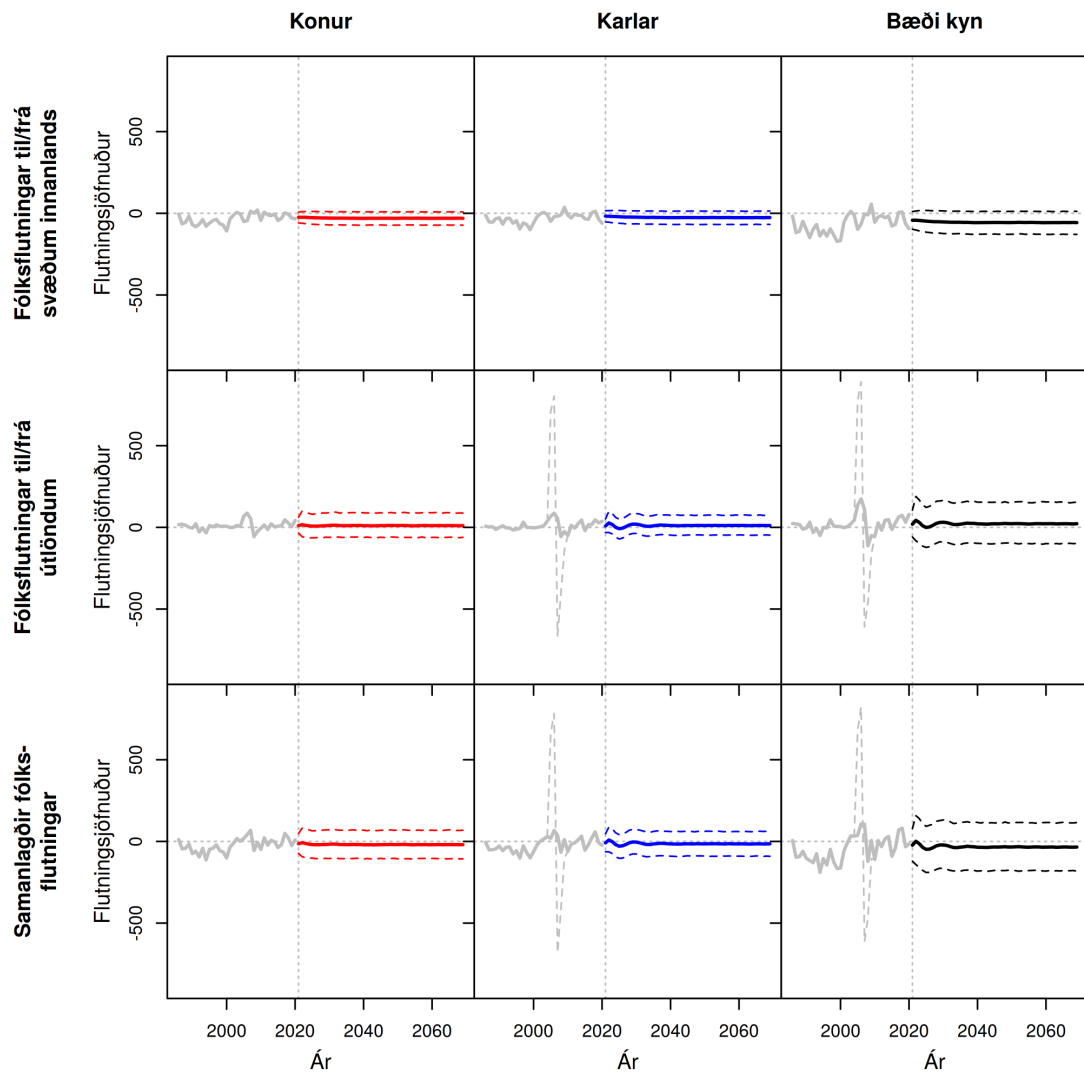
Meðaltal og 80% spábil sýnt á spátímabili. Brotin grá lína sýnir óleiðrétt gögn fyrir erlent vinnuaf.

Mynd L.34 Múlþing, Fljótsdalur og Vopnafjörður (700). Heildar búferlaflutningar frá 1991 til 2069. Meðaltal og 80% spábil yfir spátímabil byggja á 10.000 slembiúrtökum.



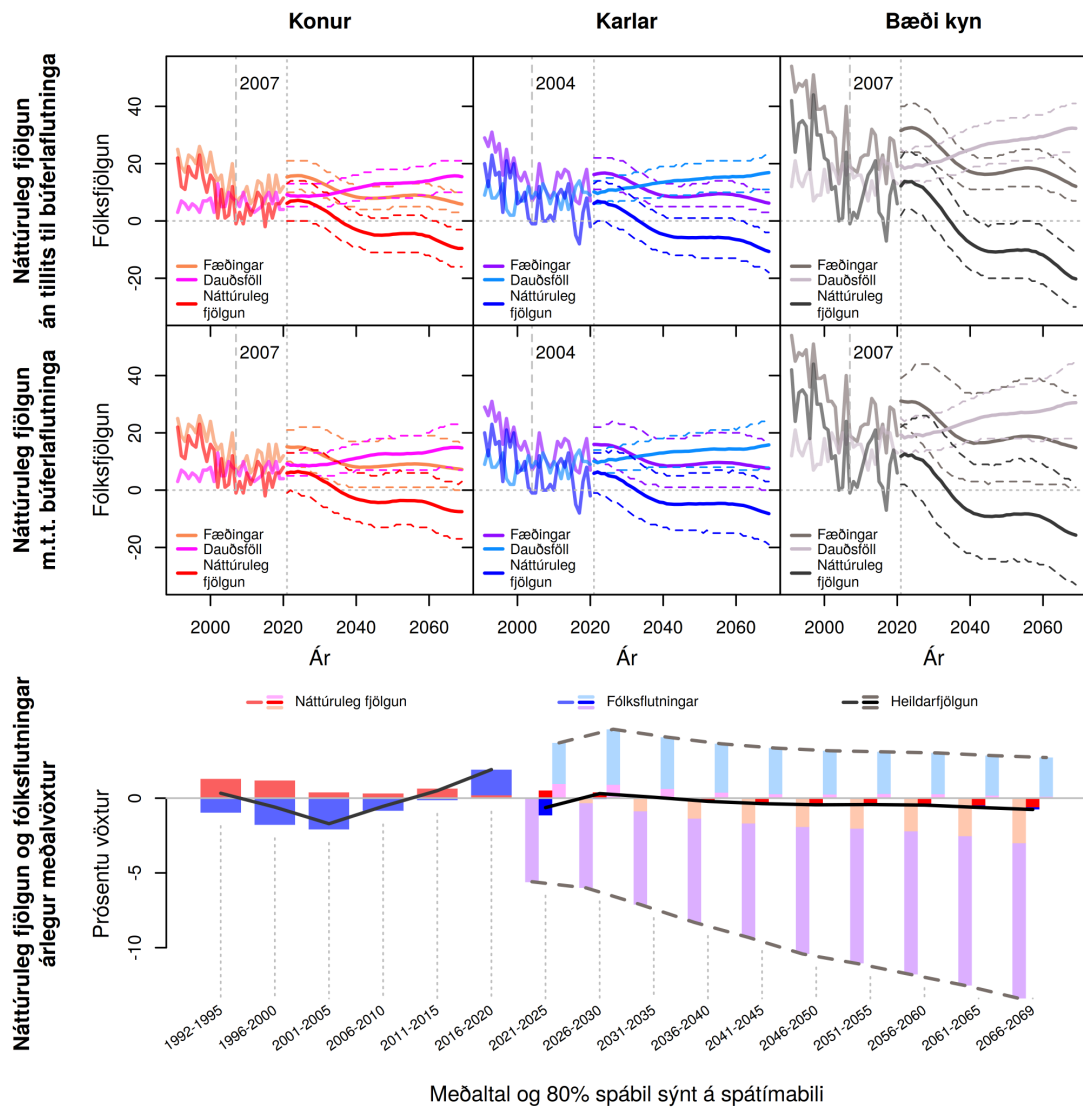
Meðaltal og 80% spábil sýnt á spátímabili

Mynd L.35 Fjarðabyggð (701). Fæðingar, dauðsföll og náttúruleg fjöldun frá 1991 til 2069 og árlegur meðalvöxtur fólksfjölda frá 1992 til 2069. Meðaltal og 80% spábil yfir spátímabil bygga á 10.000 slembiúrtökum.



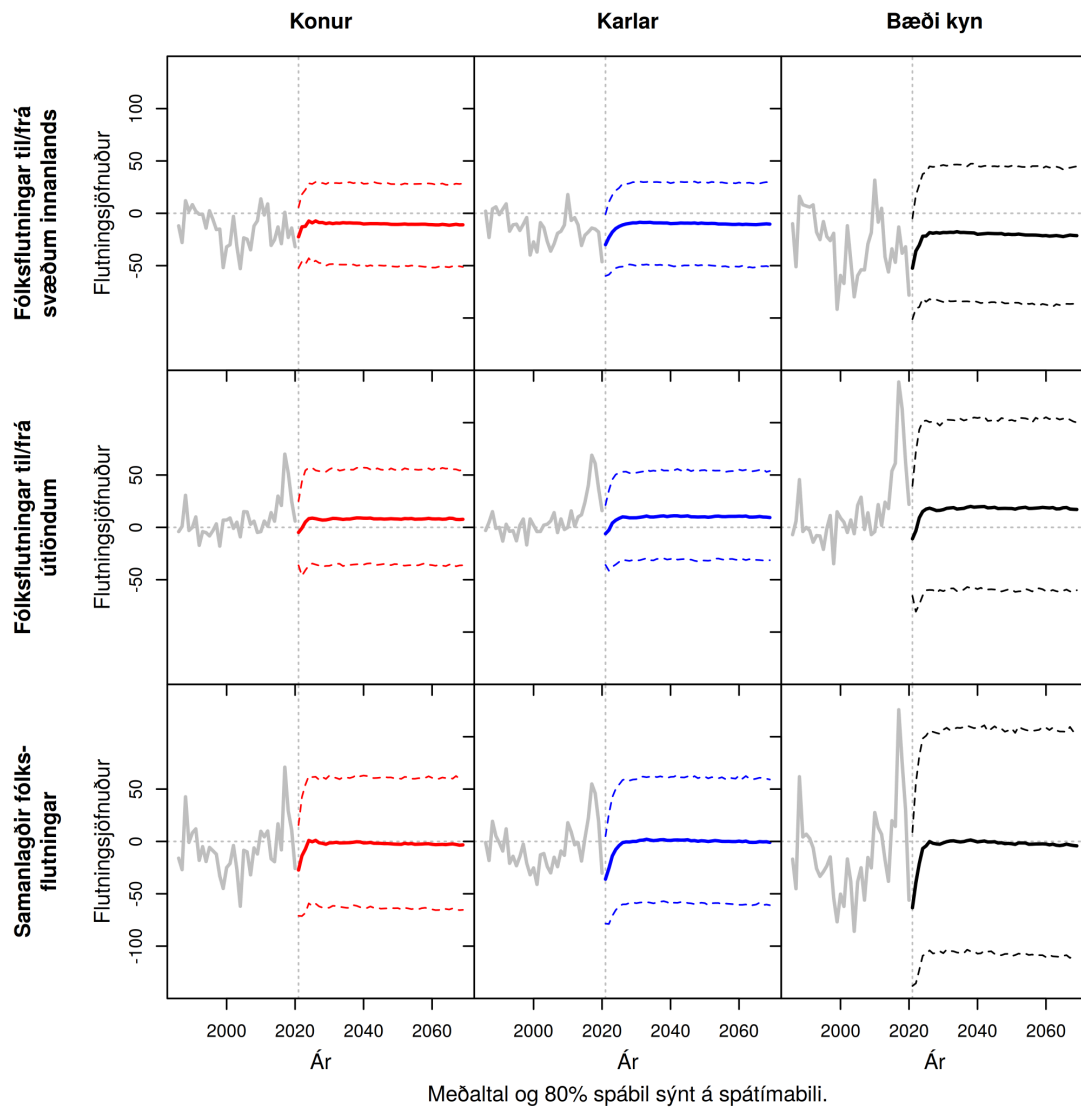
Meðaltal og 80% spábil sýnt á spátímabili. Brotin grá lína sýnir óleiðrétt gögn fyrir erlent vinnuaf.

Mynd L.36 Fjarðabyggð (701). Heildar búferlaflutningar frá 1991 til 2069. Meðaltal og 80% spábil yfir spátímabil byggja á 10.000 slembiúrtökum.

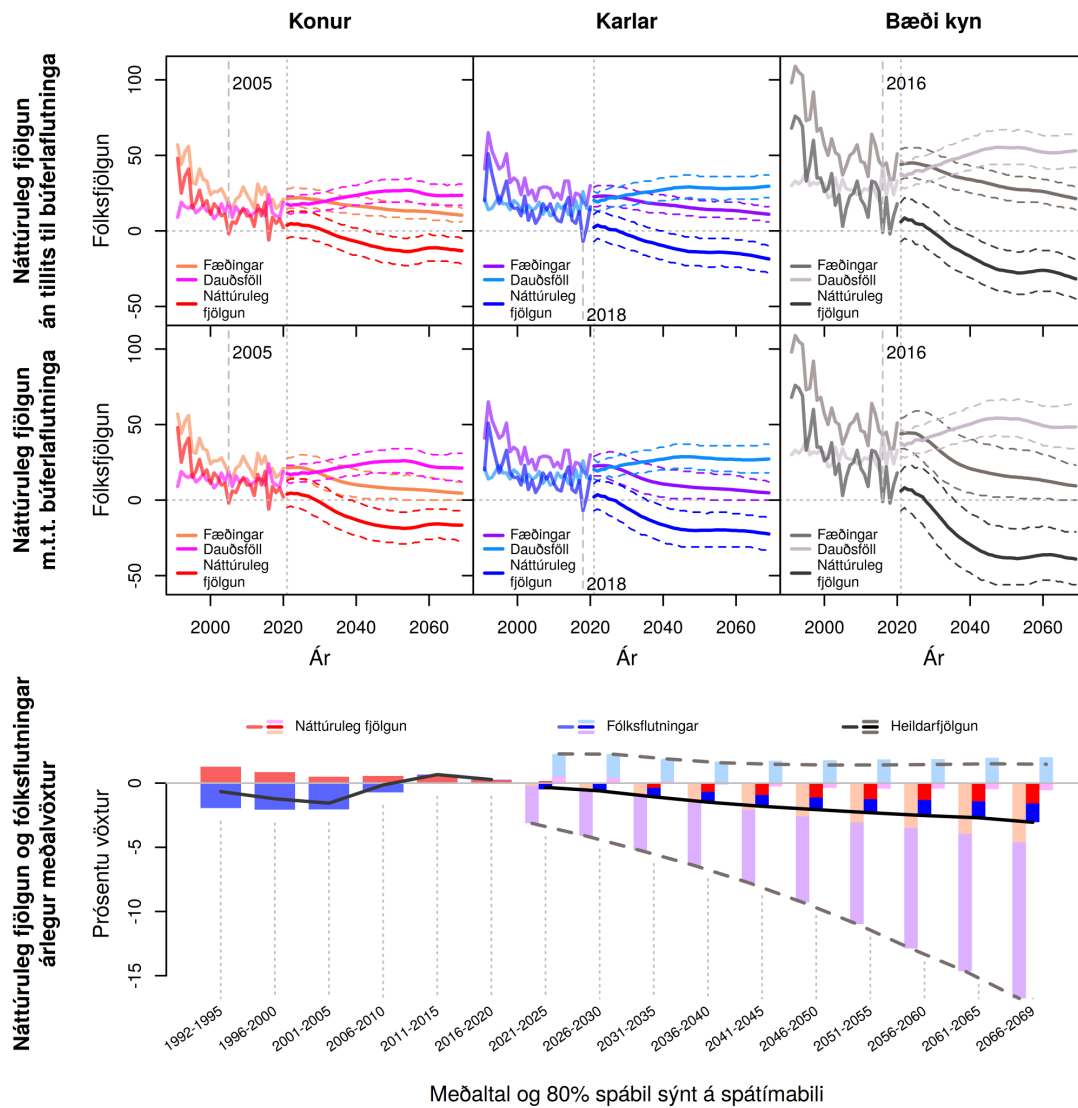


Meðaltal og 80% spábil sýnt á spátímabili

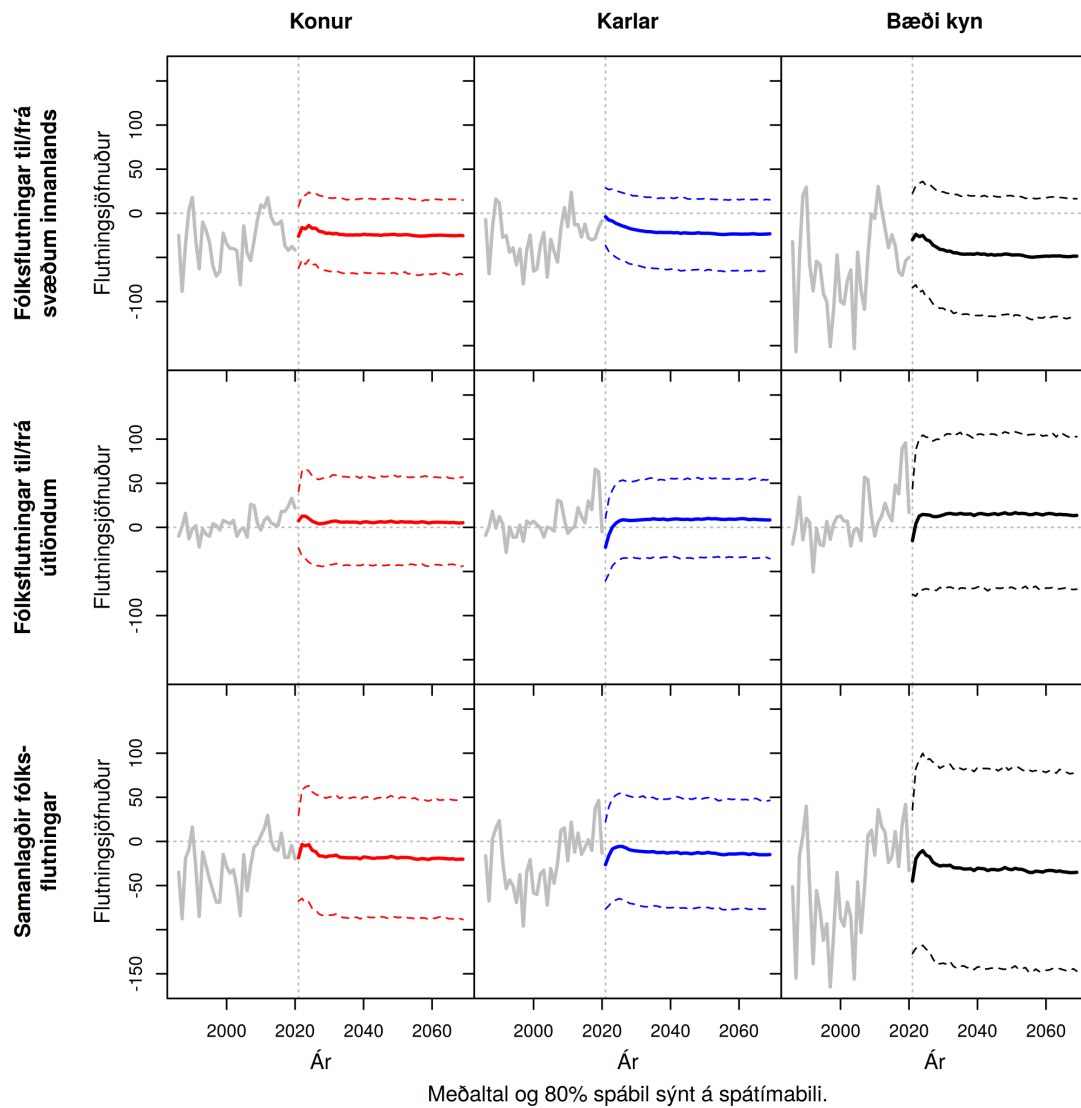
Mynd L.37 Sveitarfélagið Hornafjörður (800). Fæðingar, dauðsföll og náttúruleg fjölgun frá 1991 til 2069 og árlegur meðalvöxtur fólksfjölda frá 1992 til 2069. Meðaltal og 80% spábil yfir spátímabil byggja á 10.000 slembiúrtökum.



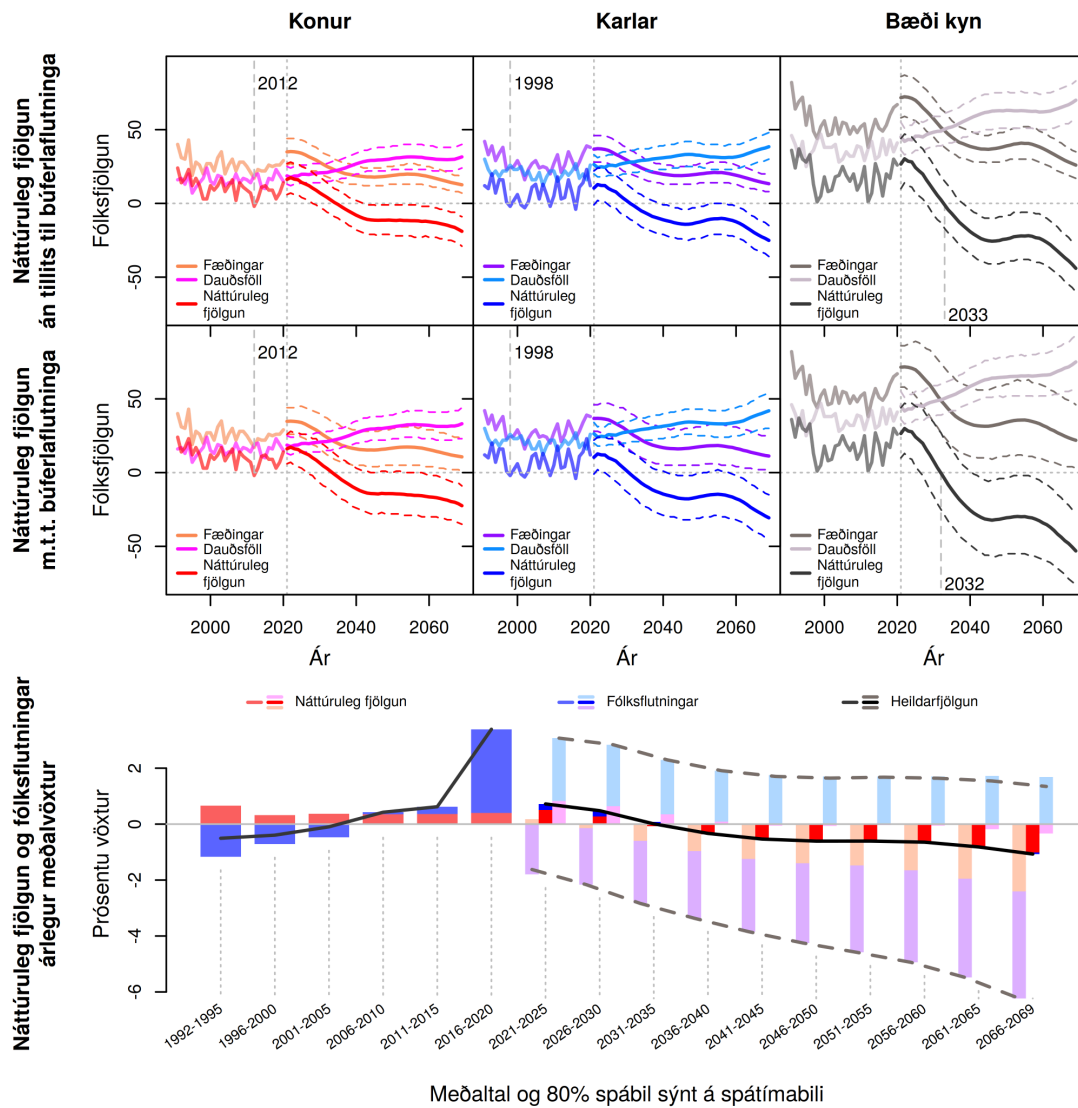
Mynd L.38 Sveitarfélagið Hornafjörður (800). Heildar búferlaflutningar frá 1991 til 2069. Meðaltal og 80% spábil yfir spátímabil byggja á 10.000 slembiúrtökum.



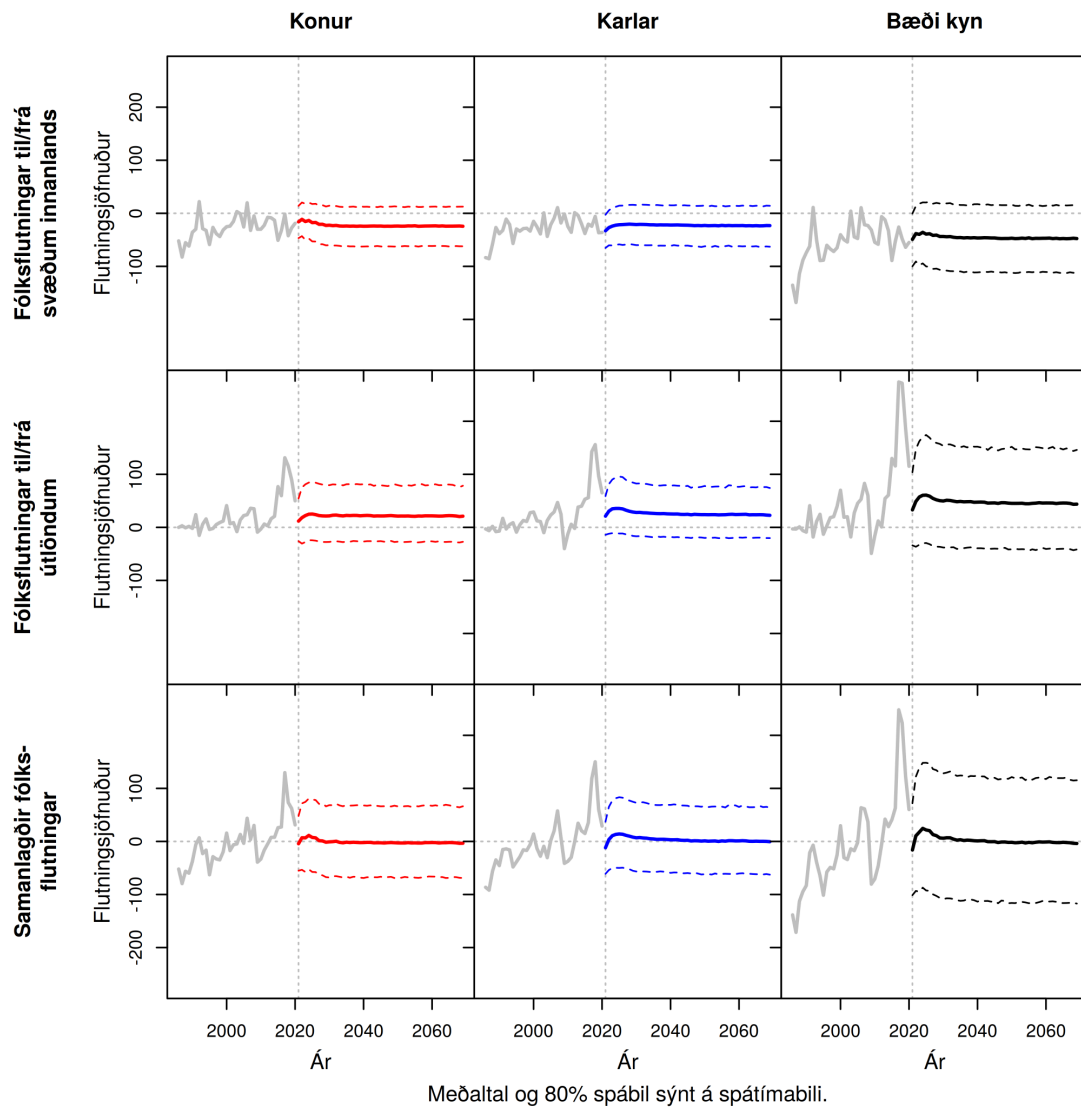
Mynd L.39 Vestmannaeyjabær (801). Fæðingar, dauðsföll og náttúruleg fjöldun frá 1991 til 2069 og árlegur meðalvöxtur fólksfjölda frá 1992 til 2069. Meðaltal og 80% spábil yfir spátímabil byggja á 10.000 slembiúrtökum.



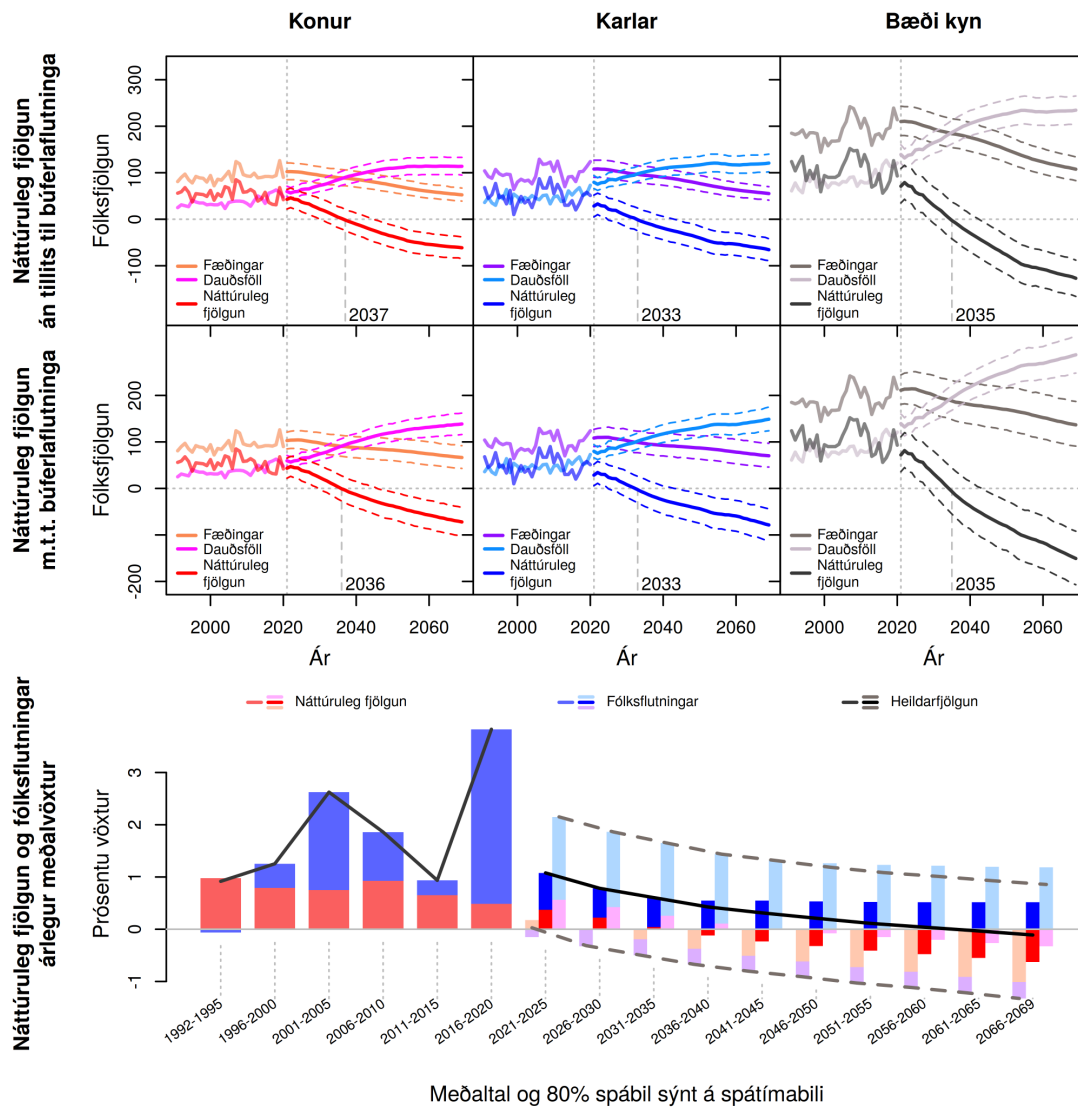
Mynd L.40 Vestmannaeyjabær (801). Heildar búferlaflutningar frá 1991 til 2069. Meðaltal og 80% spábil yfir spátímabil byggja á 10.000 slembiúrtökum.



Mynd L.41 Rangárvallasýsla og Vestur-Skaftafellssýsla (802). Fæðingar, dauðsföll og náttúruleg fjölgun frá 1991 til 2069 og árlegur meðalvöxtur fólksfjölda frá 1992 til 2069. Meðaltal og 80% spábil yfir spátímabil byggja á 10.000 slembiúrtökum.

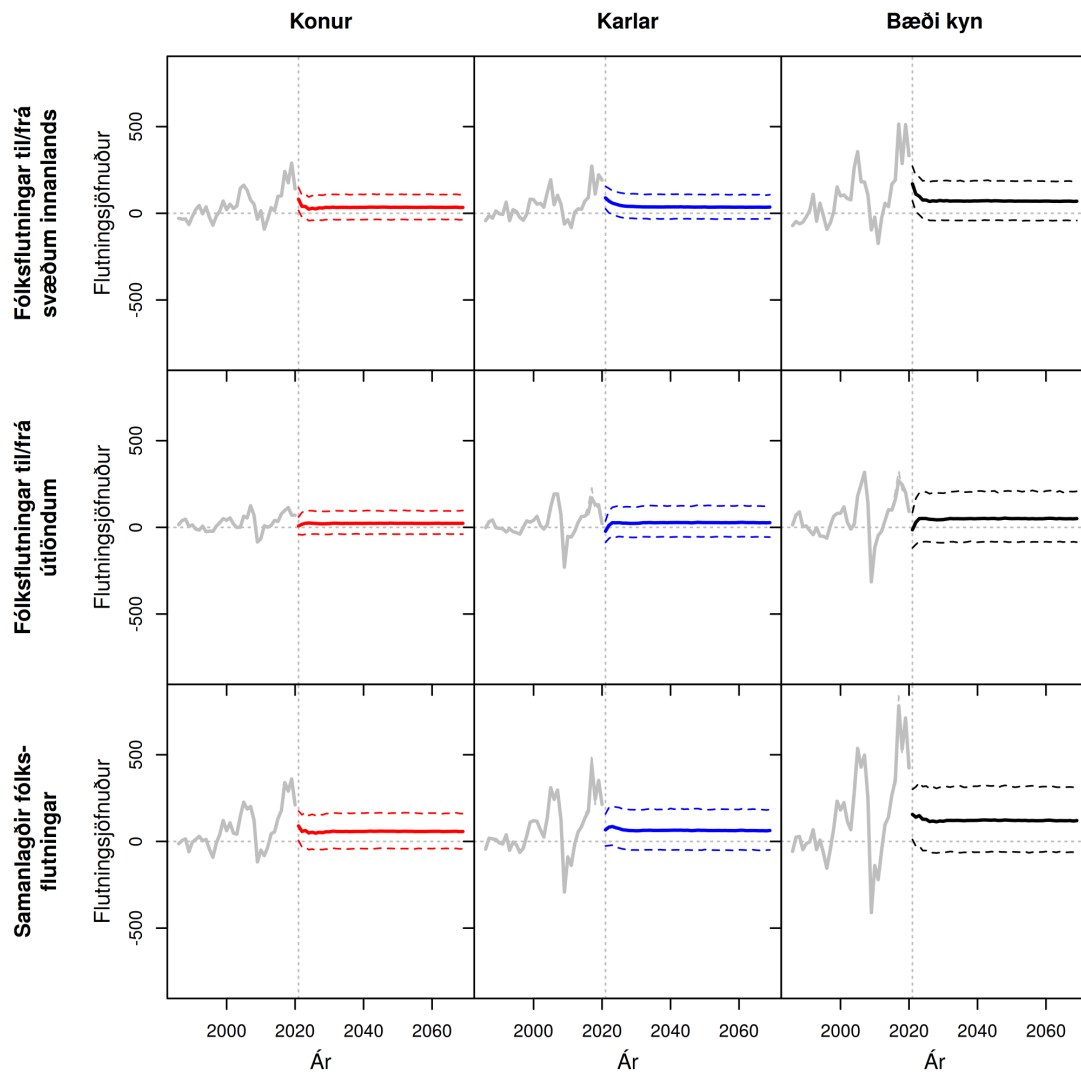


Mynd L.42 Rangárvallasýsla og Vestur-Skaftafellssýsla (802). Heildar búferlaflutningar frá 1991 til 2069. Meðaltal og 80% spábil yfir spátímabil byggja á 10.000 slembiúrtökum.



Meðaltal og 80% spábil sýnt á spátímabili

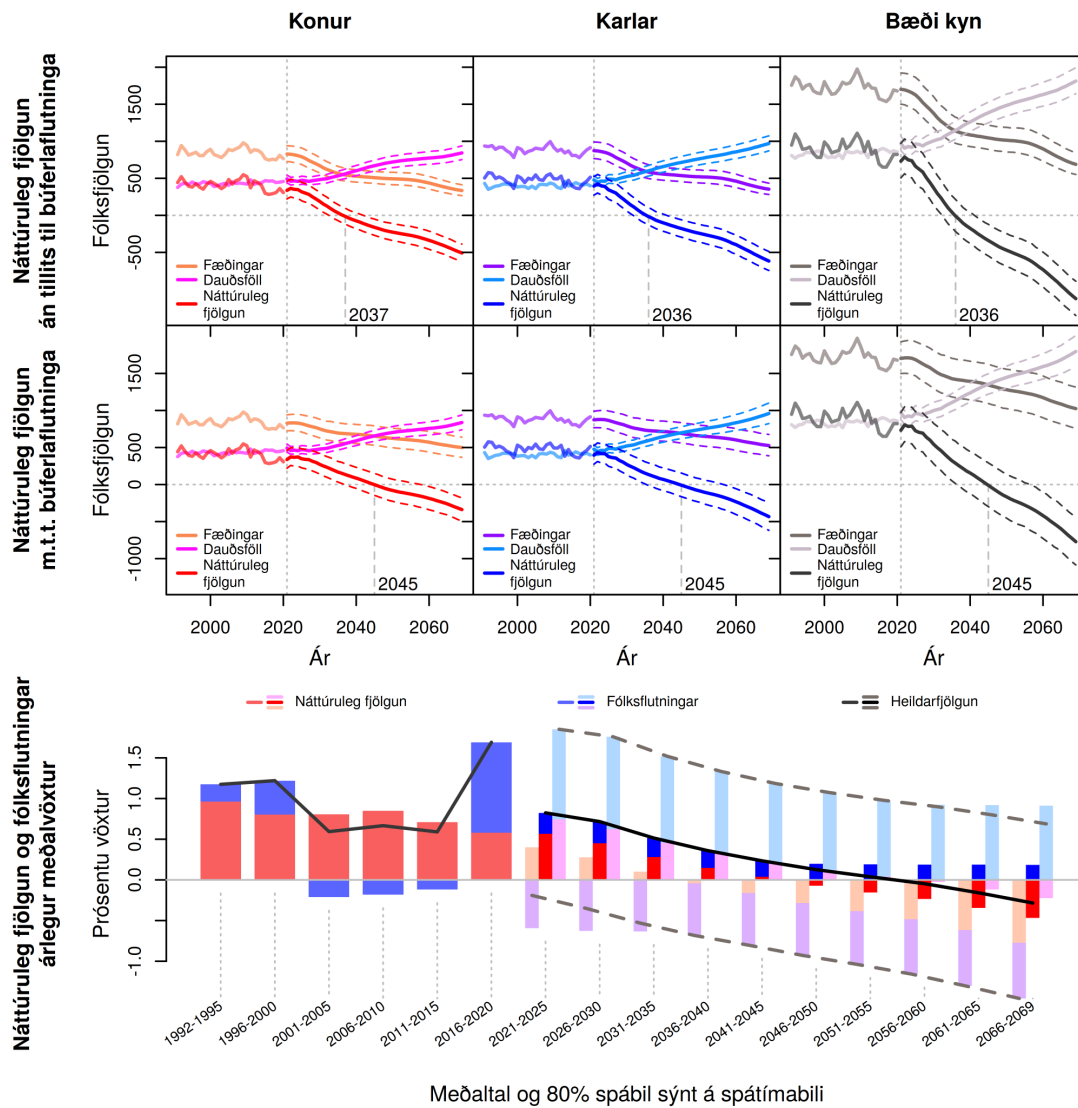
Mynd L.43 Árnessýsla (803). Fæðingar, dauðsföll og náttúruleg fjölgun frá 1991 til 2069 og árlegur meðalvöxtur fólksfjölda frá 1992 til 2069. Meðaltal og 80% spábil yfir spátímabil byggja á 10.000 slembiúrtökum.



Meðaltal og 80% spábil sýnt á spátímabili. Brotin grá lína sýnir óleiðrétt gögn fyrir erlent vinnuaf.

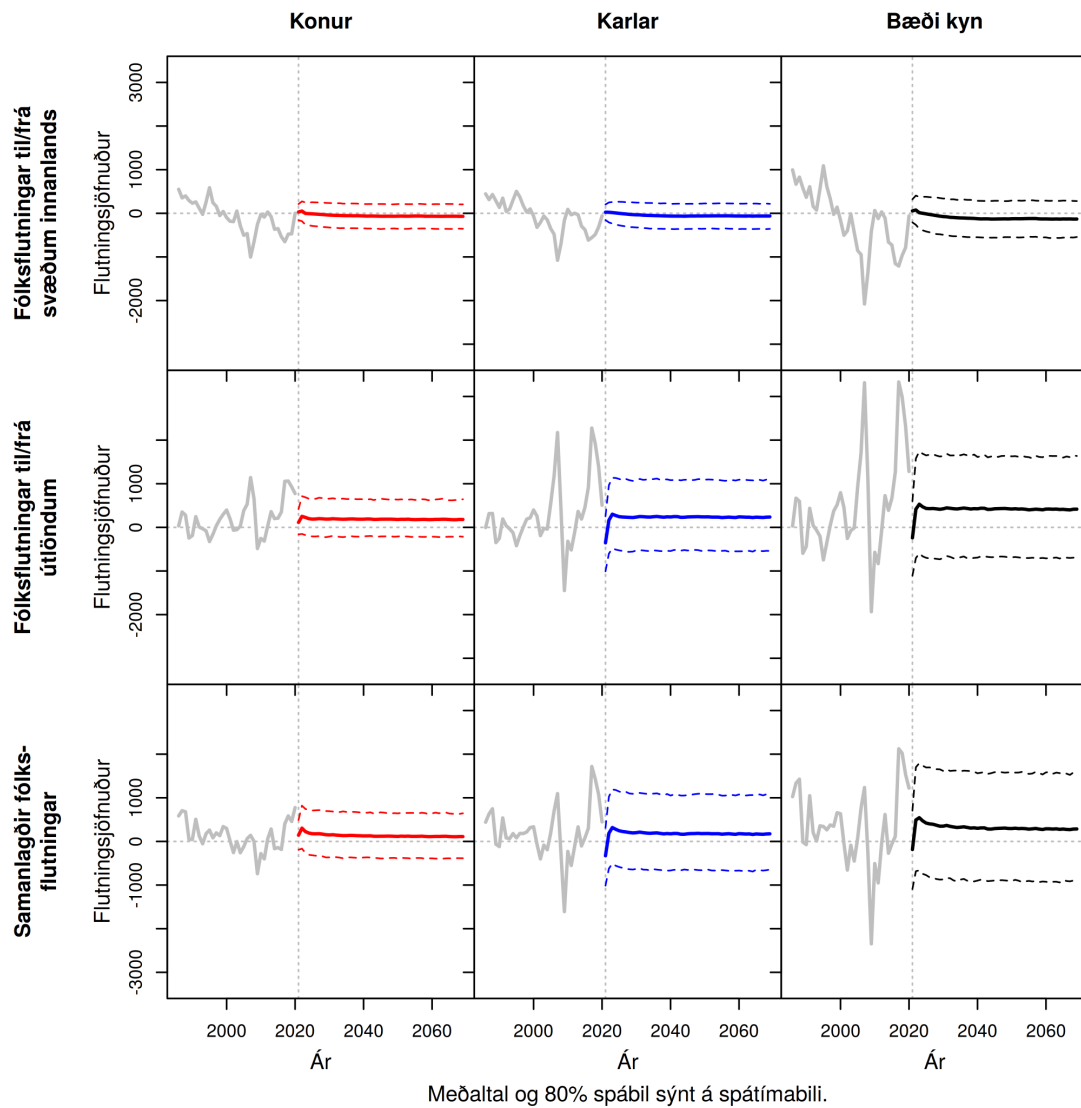
Mynd L.44 Árnæssýsla (803). Heildar búferlafutningar frá 1991 til 2069. Meðaltal og 80% spábil yfir spátímabil byggja á 10.000 slembiúrtökum.

M Undirþættir mannfjöldans – hagsvæði

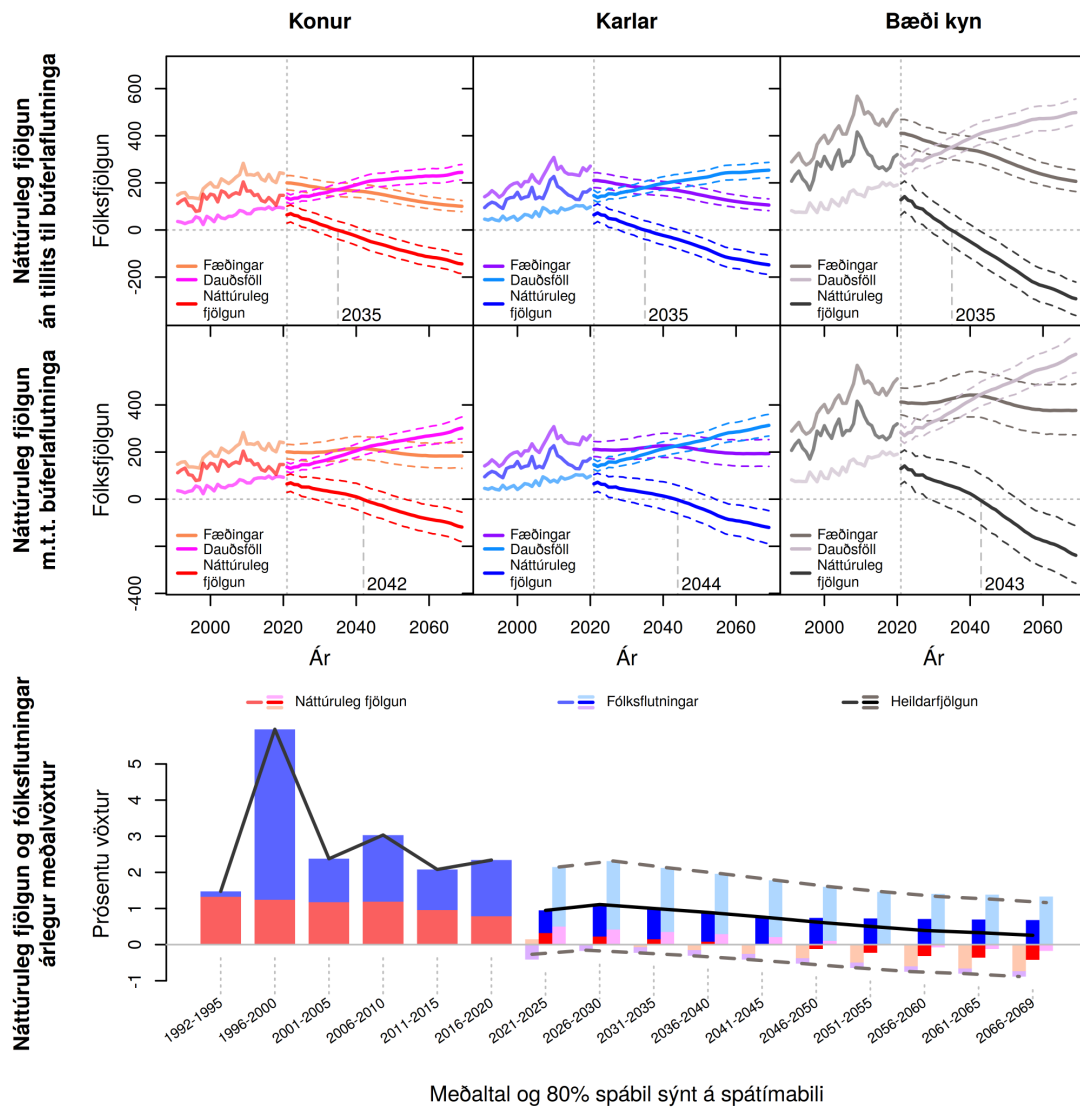


Meðaltal og 80% spábil sýnt á spátímabili

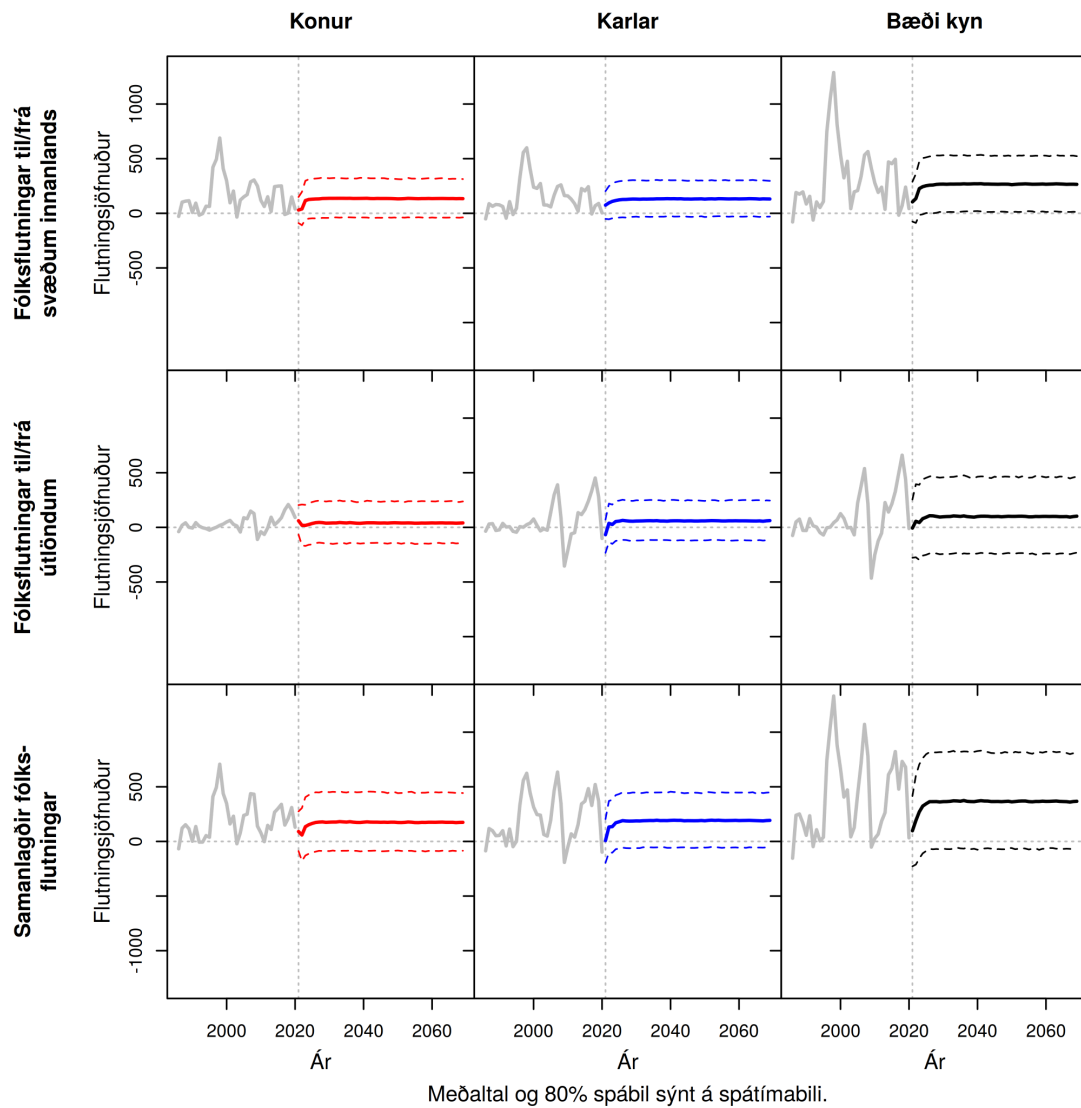
Mynd M.1 Reykjavíkurborg (10). Fæðingar, dauðsföll og náttúruleg fjöldun frá 1991 til 2069 og árlegur meðalvöxtur fólksfjölda frá 1992 til 2069. Meðaltal og 80% spábil yfir spátímabil byggja á 10.000 slembiúrtökum.



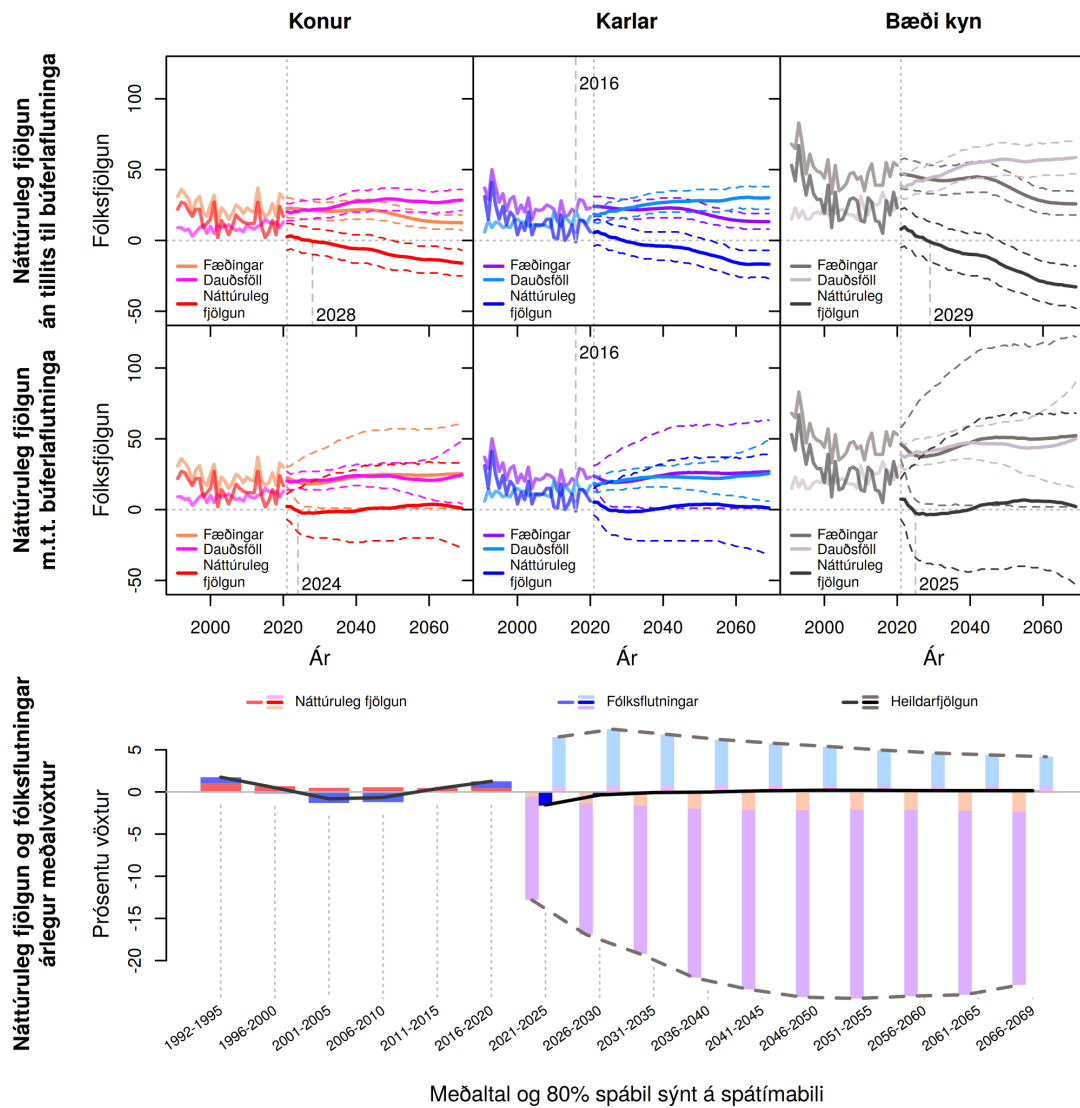
Mynd M.2 Reykjavíkurborg (10). Heildar búferlafutningar frá 1991 til 2069. Meðaltal og 80% spábil yfir spátímabil byggja á 10.000 slembiúrtökum.



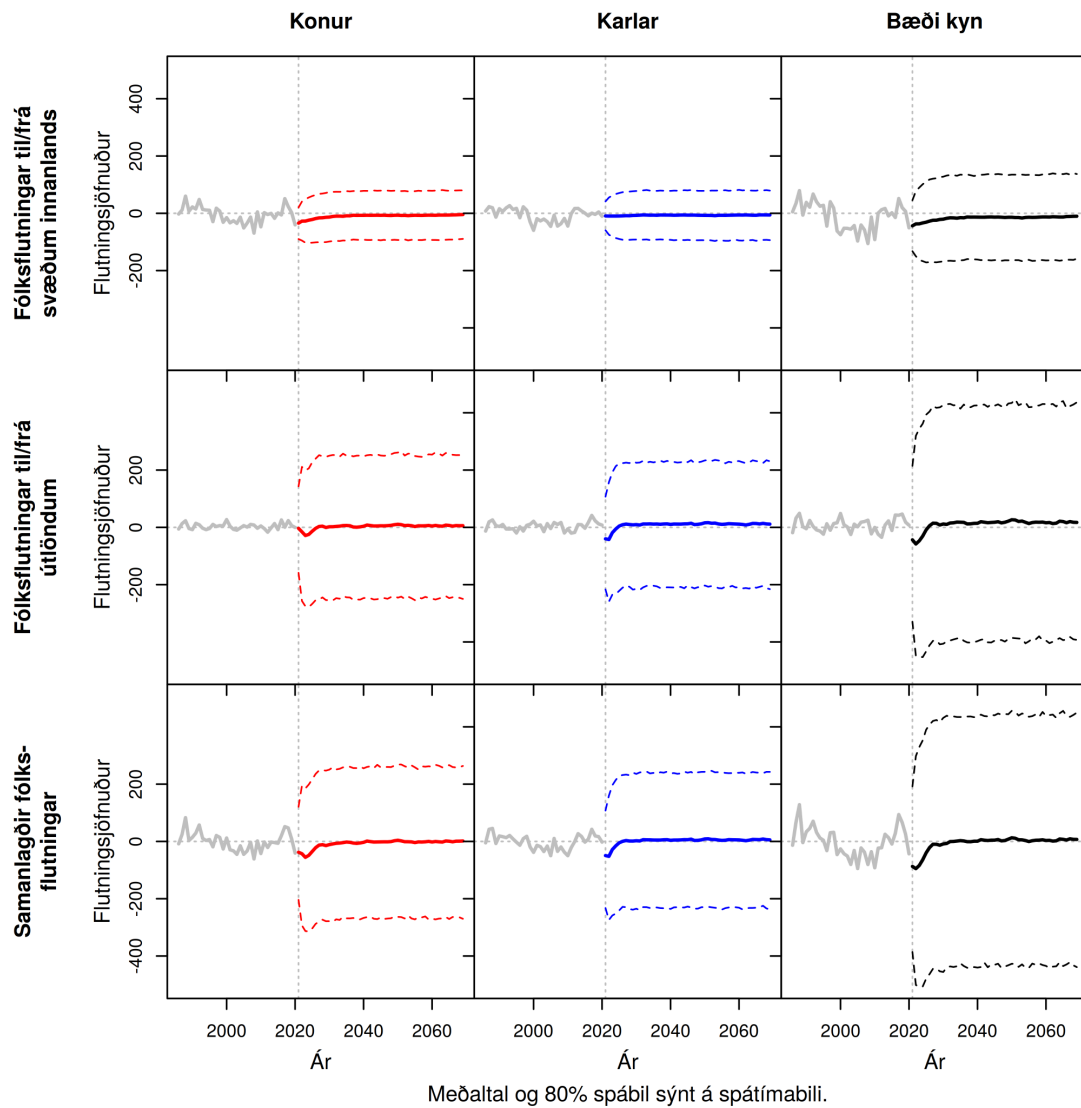
Mynd M.3 Kópavogsbær (11). Fæðingar, dauðsföll og náttúruleg fjölgun frá 1991 til 2069 og árlegur meðalvöxtur fólksfjölda frá 1992 til 2069. Meðaltal og 80% spábil yfir spátímabil byggja á 10.000 slembiúrtökum.



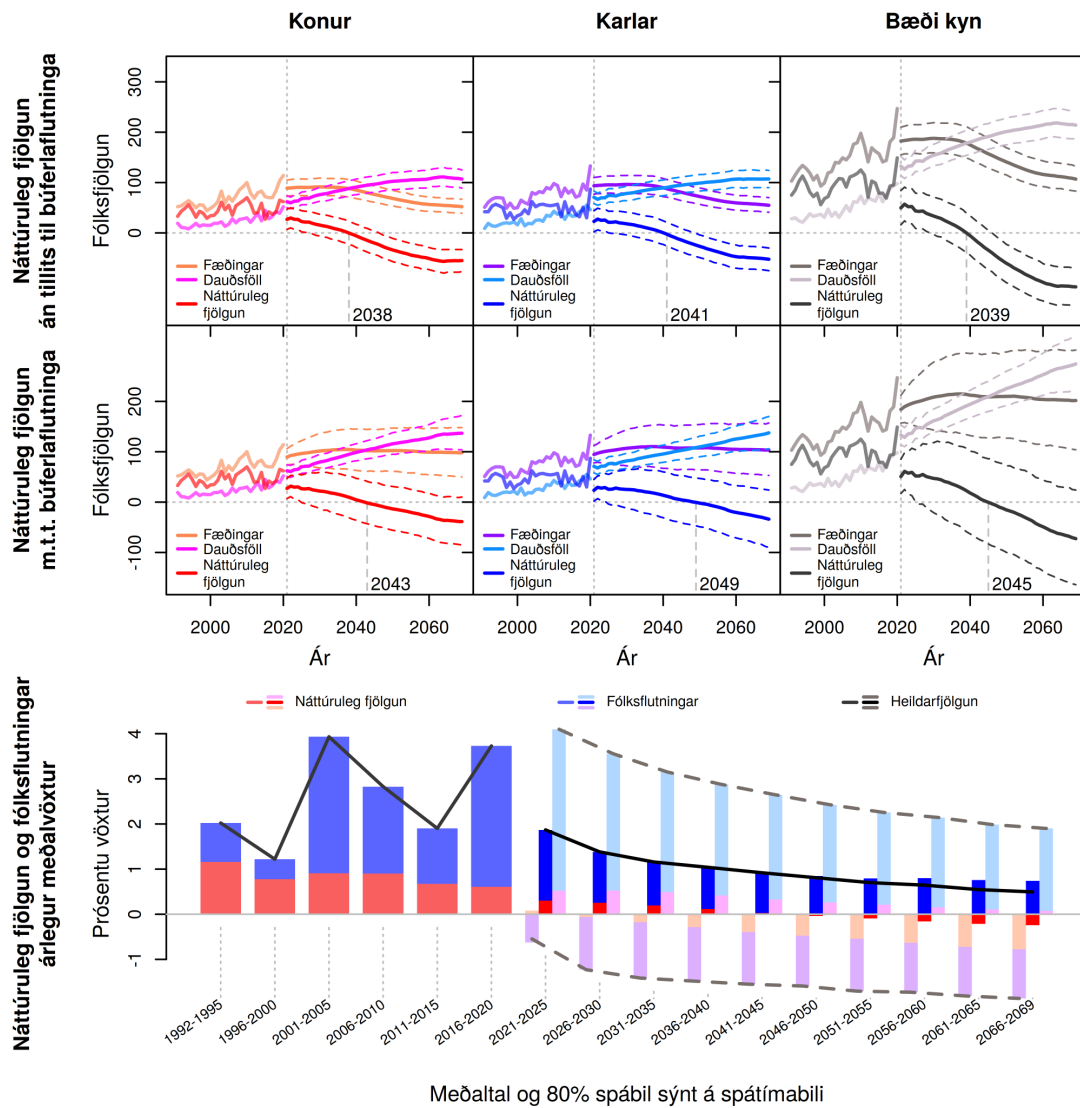
Mynd M.4 Kópavogsbær (11). Heildar búerlafutningar frá 1991 til 2069. Meðaltal og 80% spábil yfir spátímabil byggja á 10.000 slembiúrtökum.



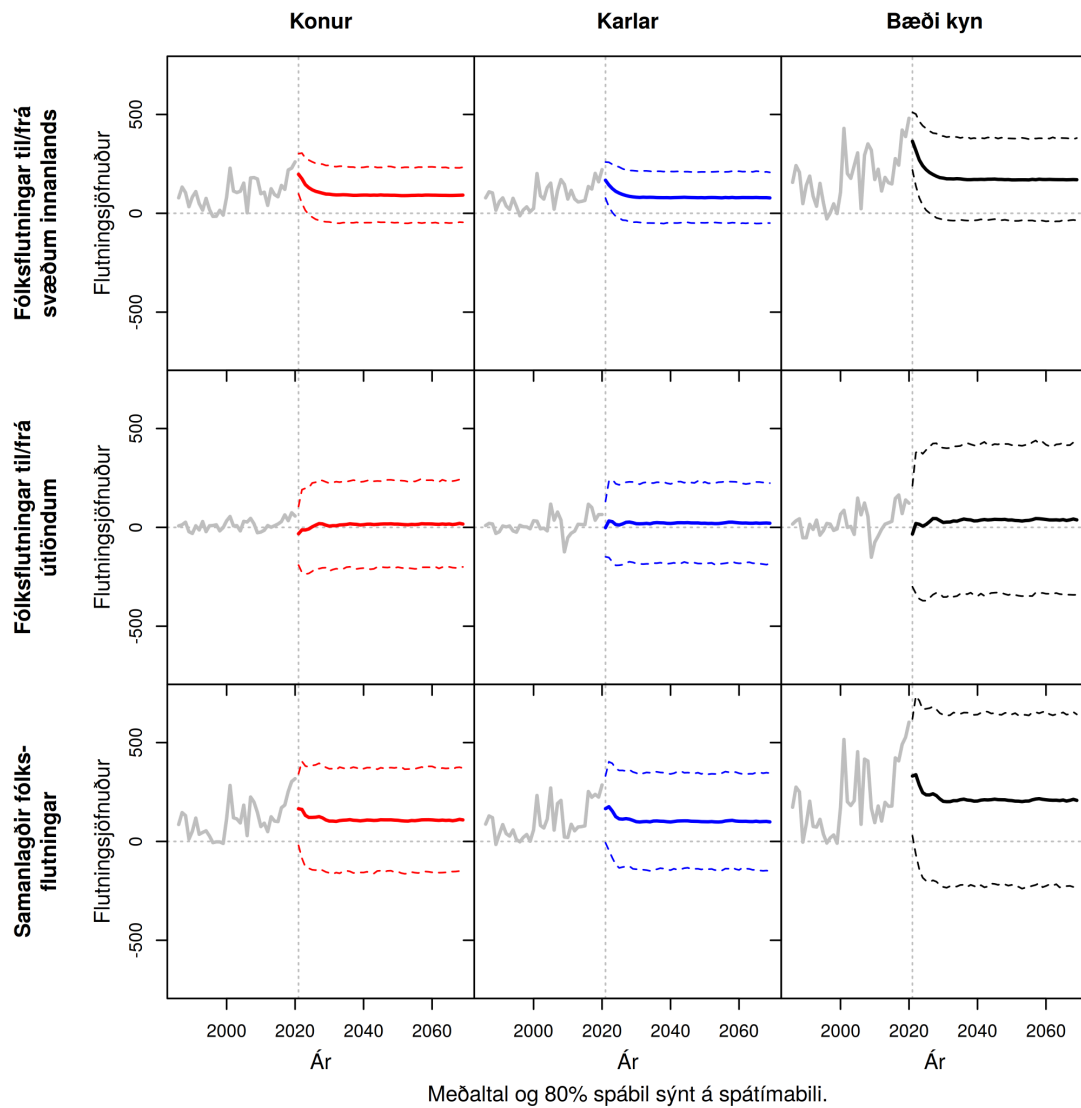
Mynd M.5 Seltjarnarnesbær (12). Fæðingar, dauðsföll og náttúruleg fjöldun frá 1991 til 2069 og árlegur meðalvöxtur fólksfjölda frá 1992 til 2069. Meðaltal og 80% spábil yfir spátímabil byggja á 10.000 slembiúrtökum.



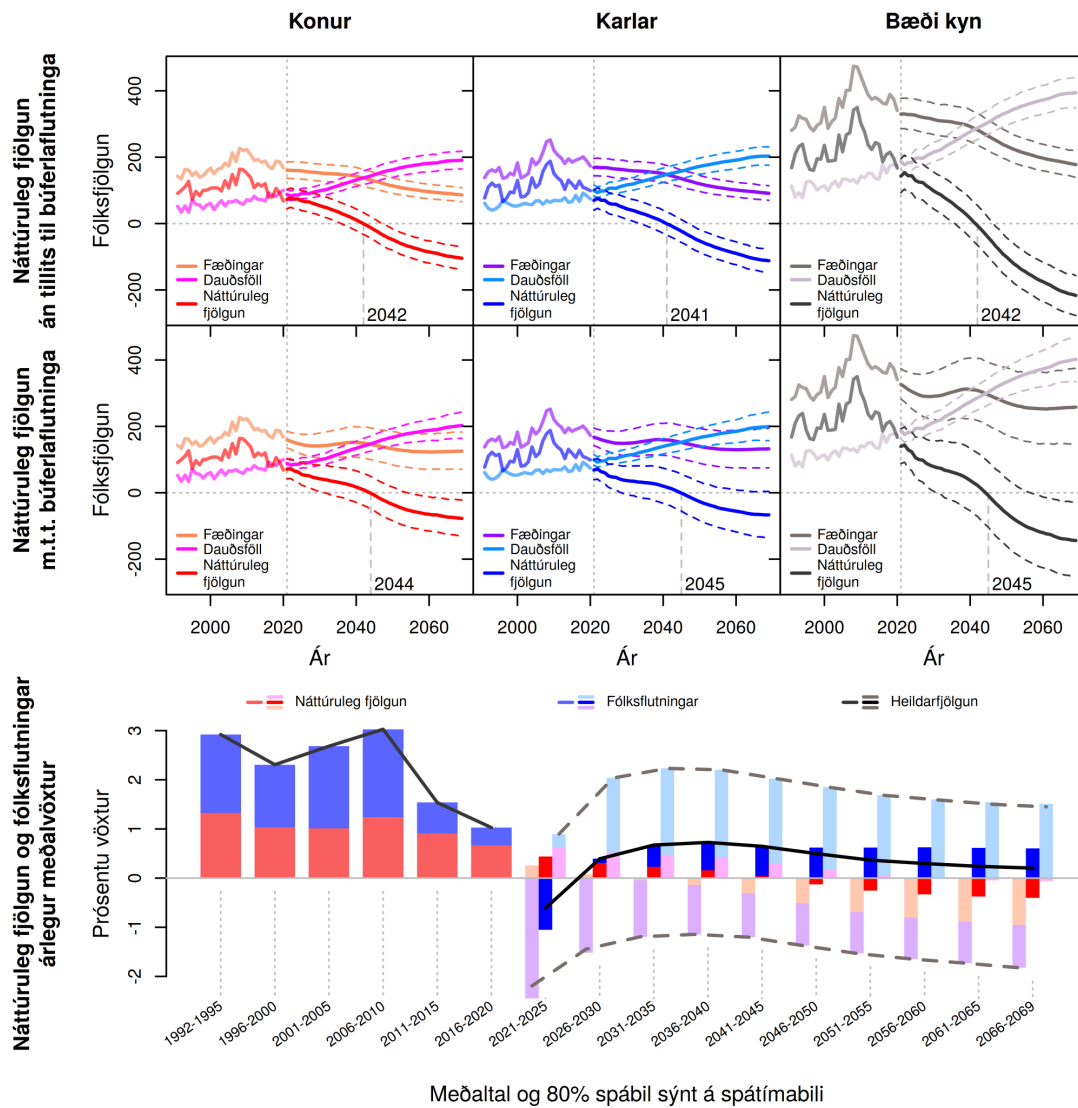
Mynd M.6 Seltjarnarnesbær (12). Heildar búferlaflutningar frá 1991 til 2069. Meðaltal og 80% spábil yfir spátímabil byggja á 10.000 slembiúrtökum.



Mynd M.7 Gardabær (13). Fæðingar, dauðsföll og náttúruleg fjölgun frá 1991 til 2069 og árlegur meðalvöxtur fólksfjölda frá 1992 til 2069. Meðaltal og 80% spábil yfir spátímabil byggja á 10.000 slembiúrtökum.

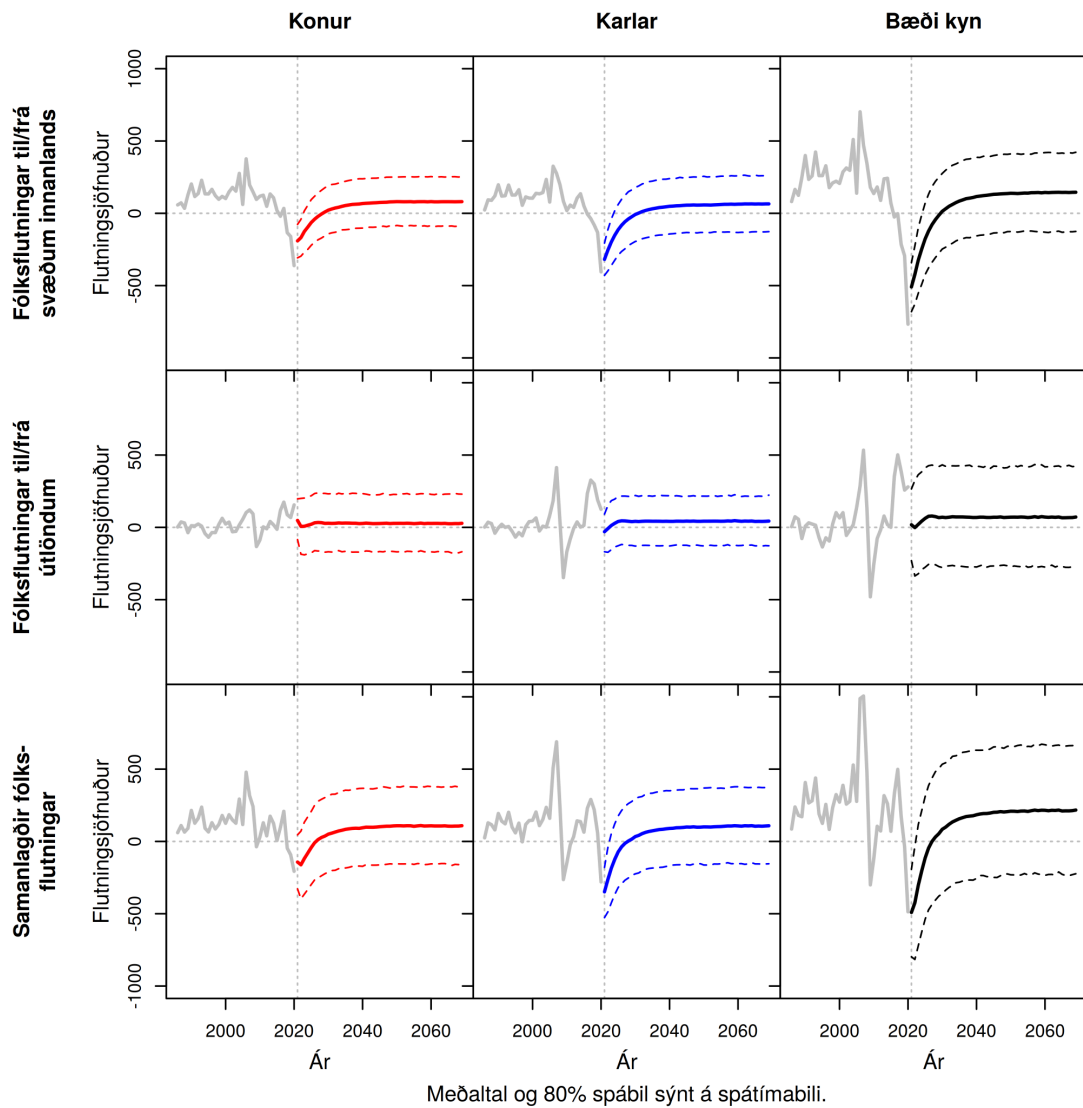


Mynd M.8 Garðabær (13). Heildar búferlaf lutningar frá 1991 til 2069. Meðaltal og 80% spábil yfir spátímabil byggja á 10.000 slembiúrtökum.

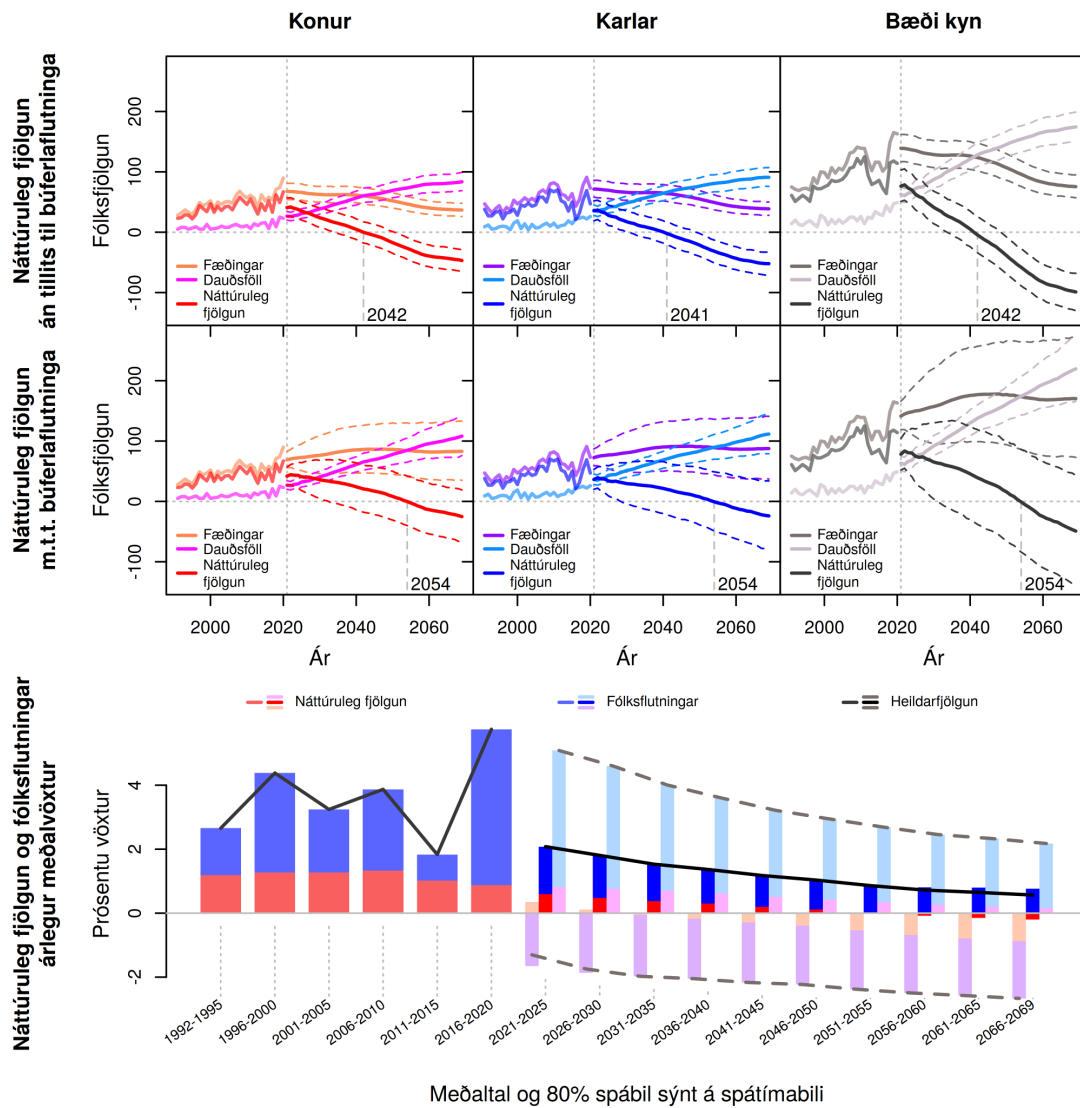


Meðaltal og 80% spábil sýnt á spátímabili

Mynd M.9 Hafnarfjarðarkaupstaður (14). Fæðingar, dauðsföll og náttúruleg fjölgun frá 1991 til 2069 og árlegur meðalvöxtur fólksfjölda frá 1992 til 2069. Meðaltal og 80% spábil yfir spátímabil byggja á 10.000 slembiúrtökum.

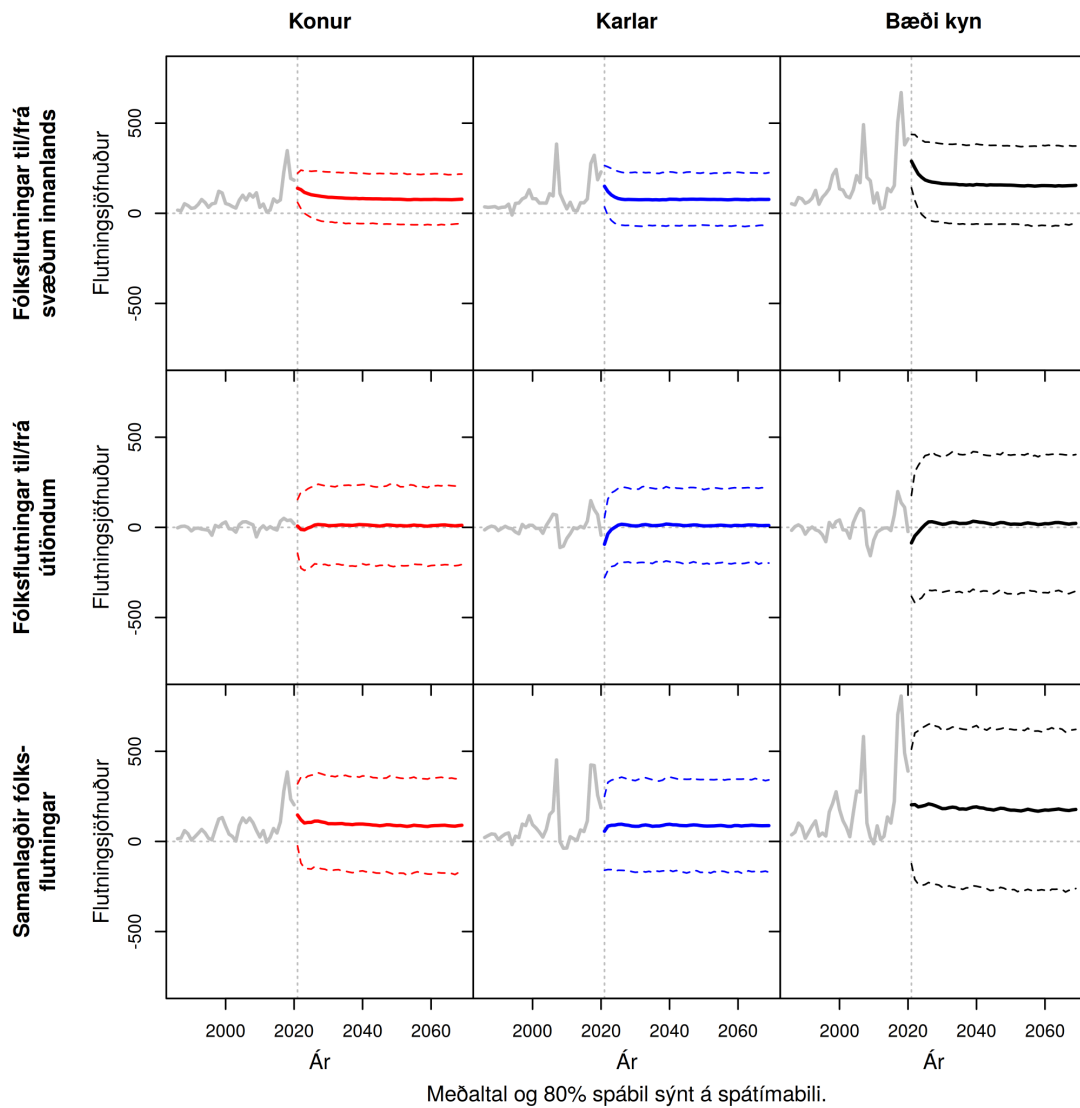


Mynd M.10 Hafnarfjarðarkaupstaður (14). Heildar búerlafutningar frá 1991 til 2069. Meðaltal og 80% spábil yfir spátímabil byggja á 10.000 slembiúrtökum.

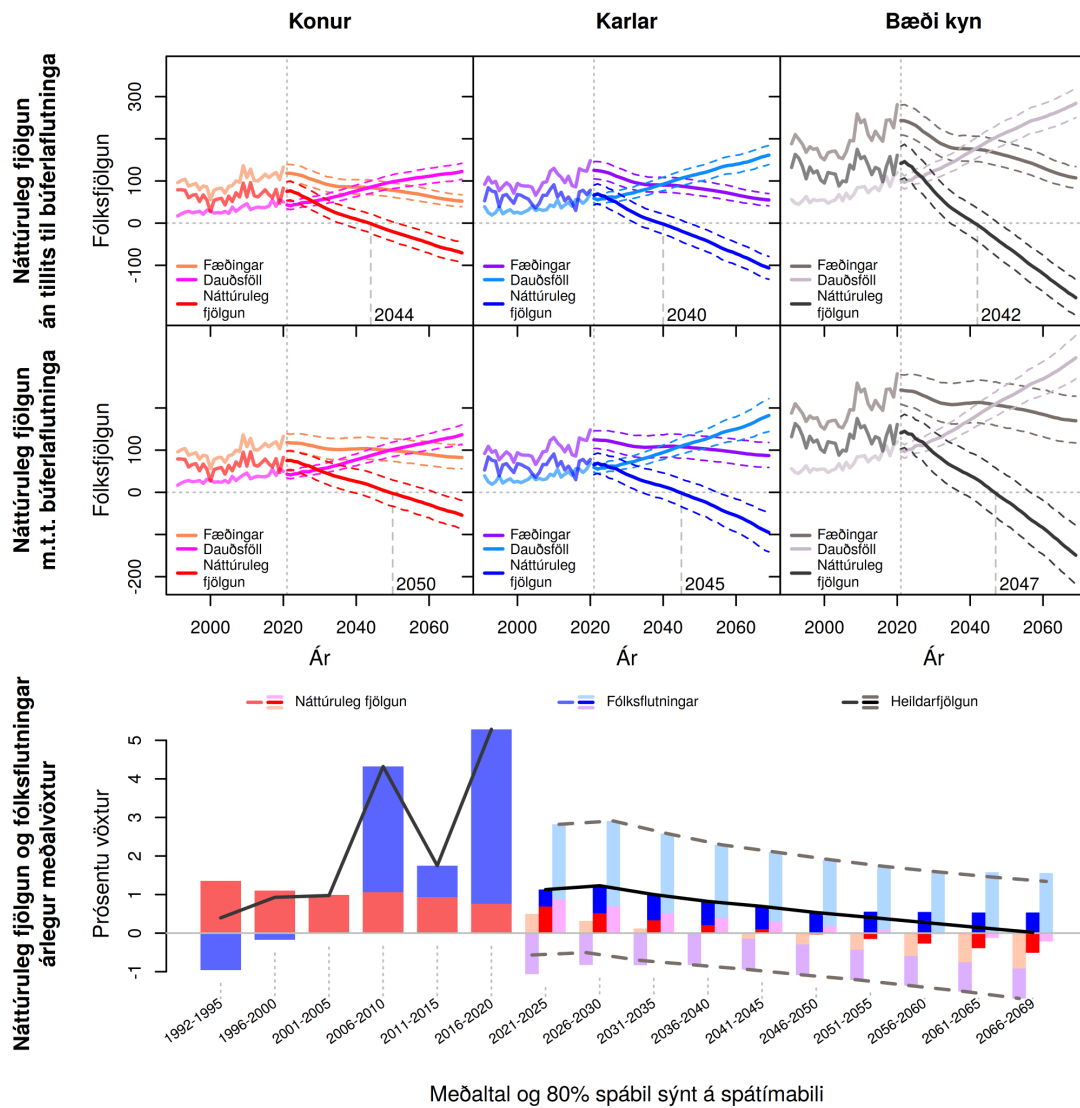


Meðaltal og 80% spábil sýnt á spátímabili

Mynd M.11 Mosfellsbær og Kjósarhreppur (15). Fæðingar, dauðsföll og náttúruleg fjöldun frá 1991 til 2069 og árlegur meðalvöxtur fólksfjölda frá 1992 til 2069. Meðaltal og 80% spábil yfir spátímabil byggja á 10.000 slembiúrtökum.

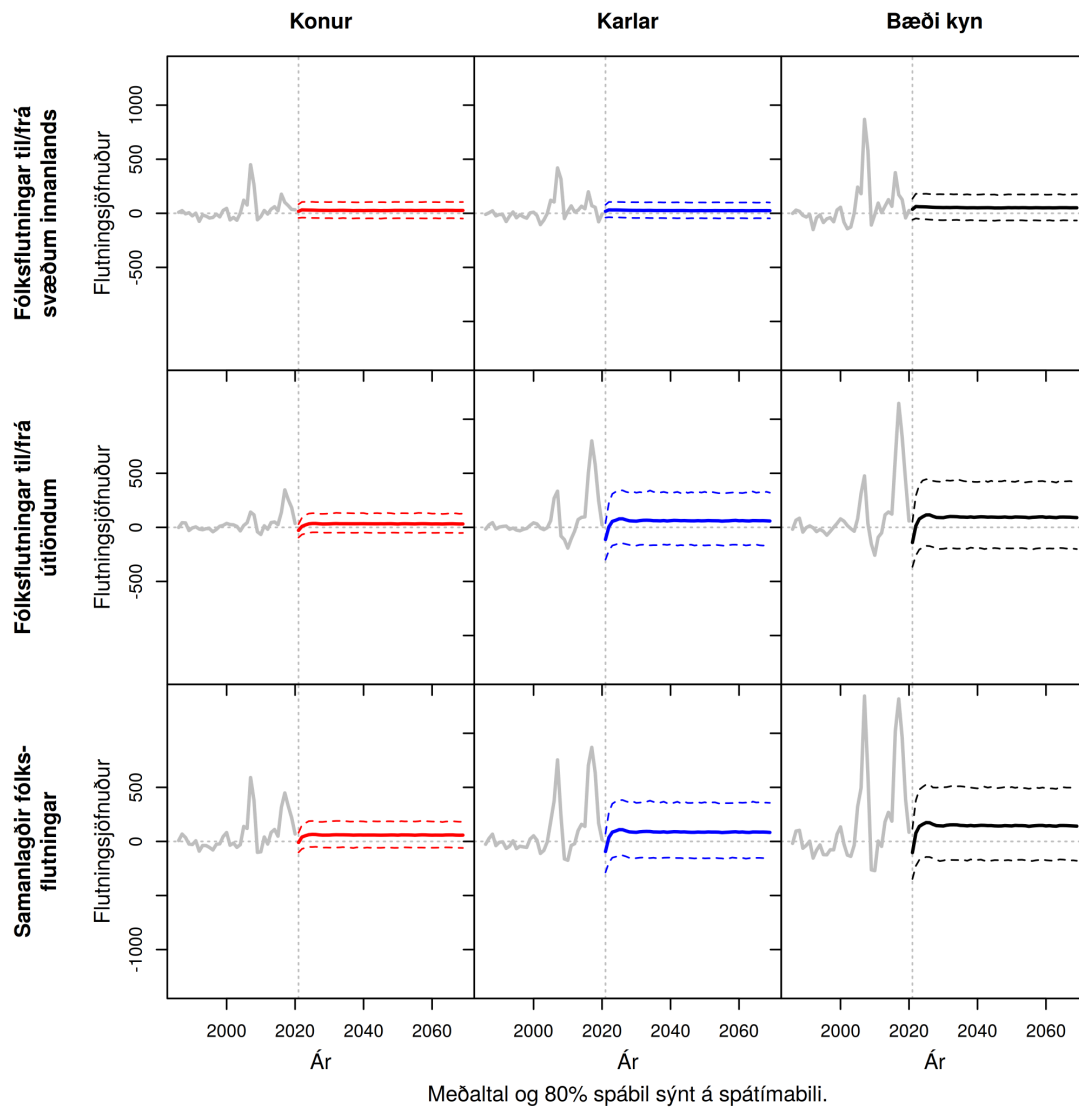


Mynd M.12 Mosfellsbær og Kjósarhreppur (15). Heildar búferlafutningar frá 1991 til 2069. Meðaltal og 80% spábil yfir spátímabil byggja á 10.000 slembiúrtökum.

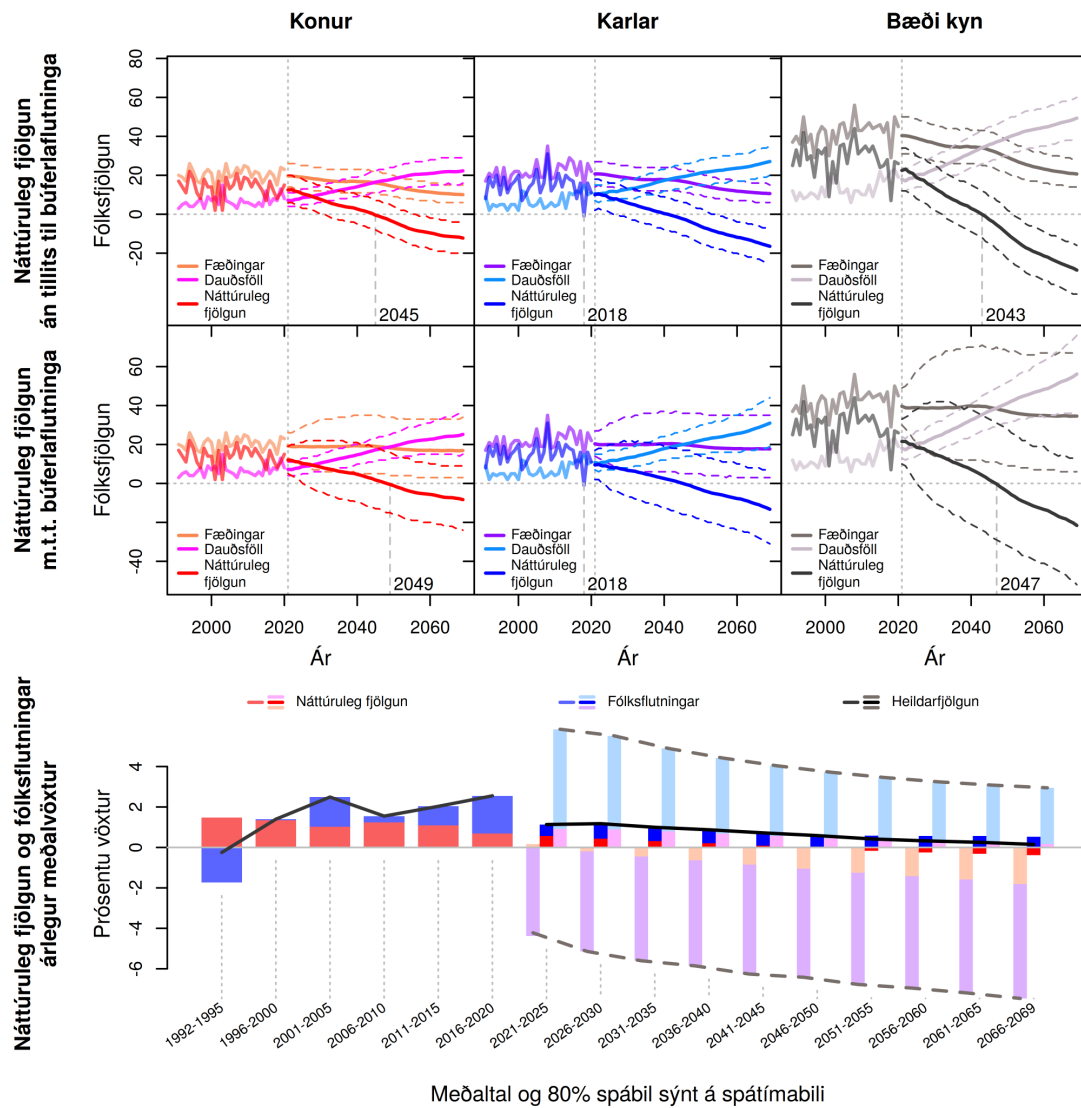


Meðaltal og 80% spábil sýnt á spátímabili

Mynd M.13 Reykjanesbær (20). Fæðingar, dauðsföll og náttúruleg fjölgun frá 1991 til 2069 og árlegur meðalvöxtur fólksfjölda frá 1992 til 2069. Meðaltal og 80% spábil yfir spátímabil byggja á 10.000 slembiúrtökum.

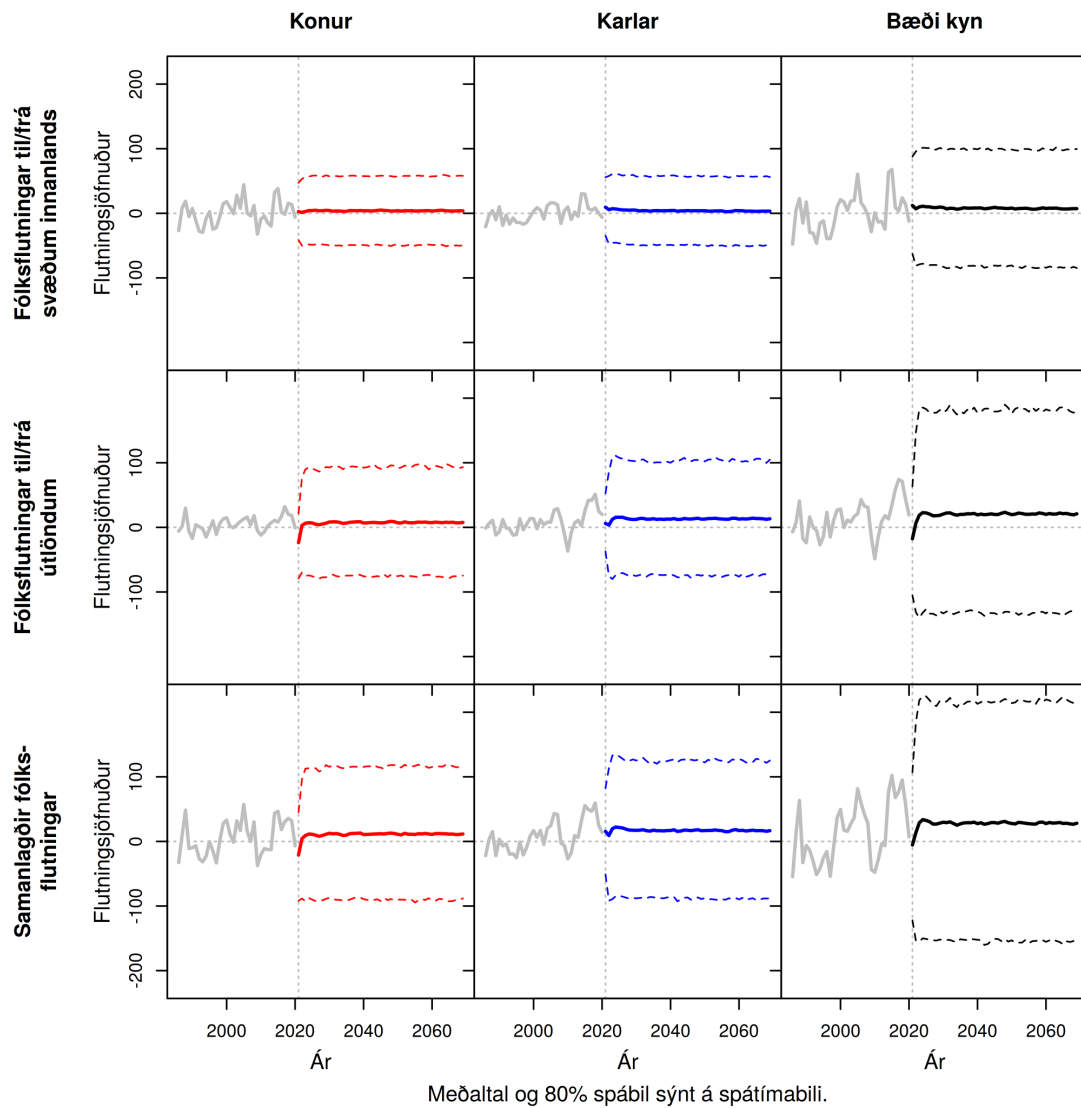


Mynd M.14 Reykjanesbær (20). Heildar búerlaflutningar frá 1991 til 2069. Meðaltal og 80% spábil yfir spátímabil byggja á 10.000 slembiúrtökum.

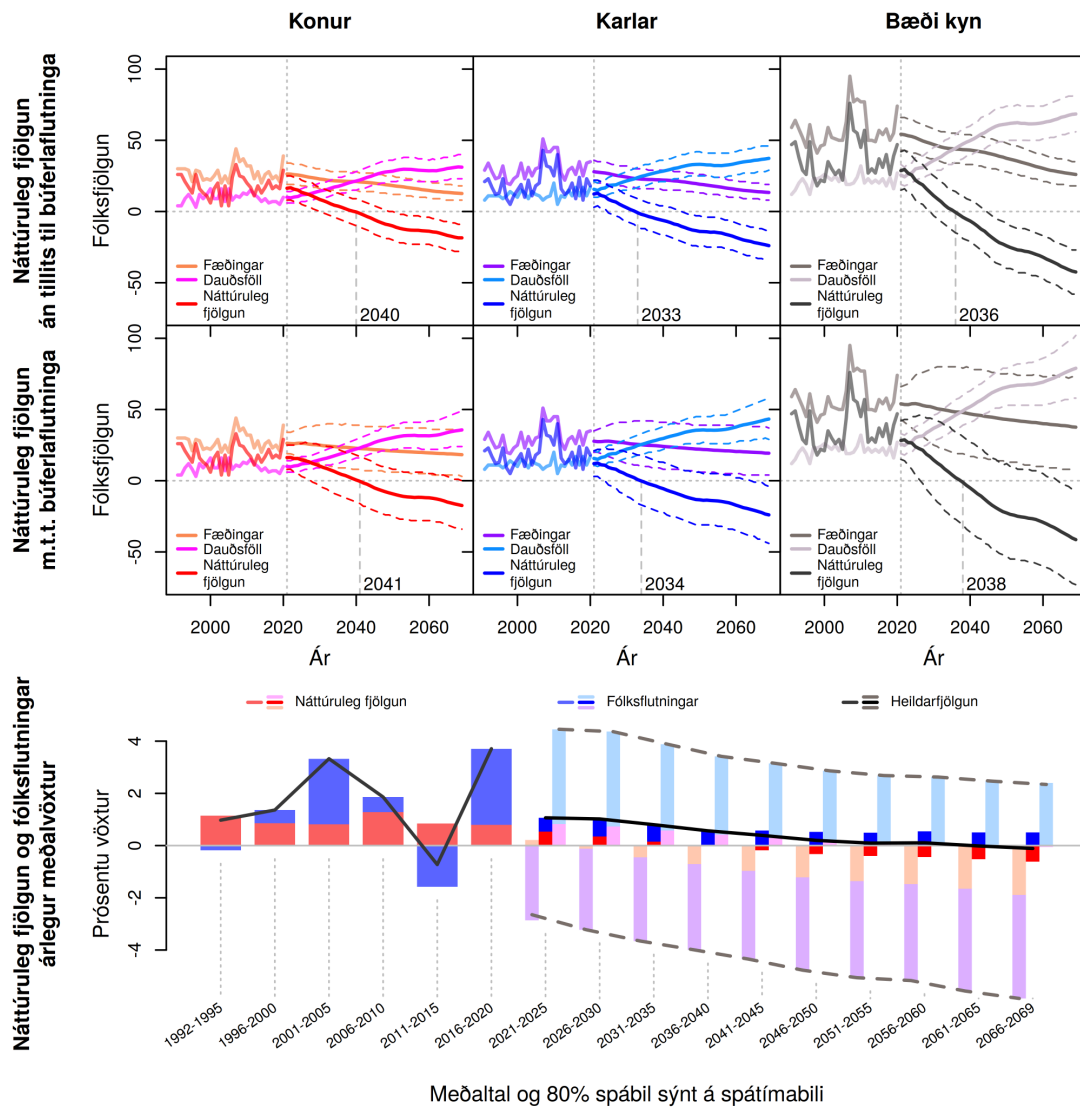


Meðaltal og 80% spábil sýnt á spátímabili

Mynd M.15 Grindavíkurbær (21). Fæðingar, dauðsföll og náttúruleg fjöldun frá 1991 til 2069 og árlegur meðalvöxtur fólksfjölda frá 1992 til 2069. Meðaltal og 80% spábil yfir spátímabil byggja á 10.000 slembiúrtökum.

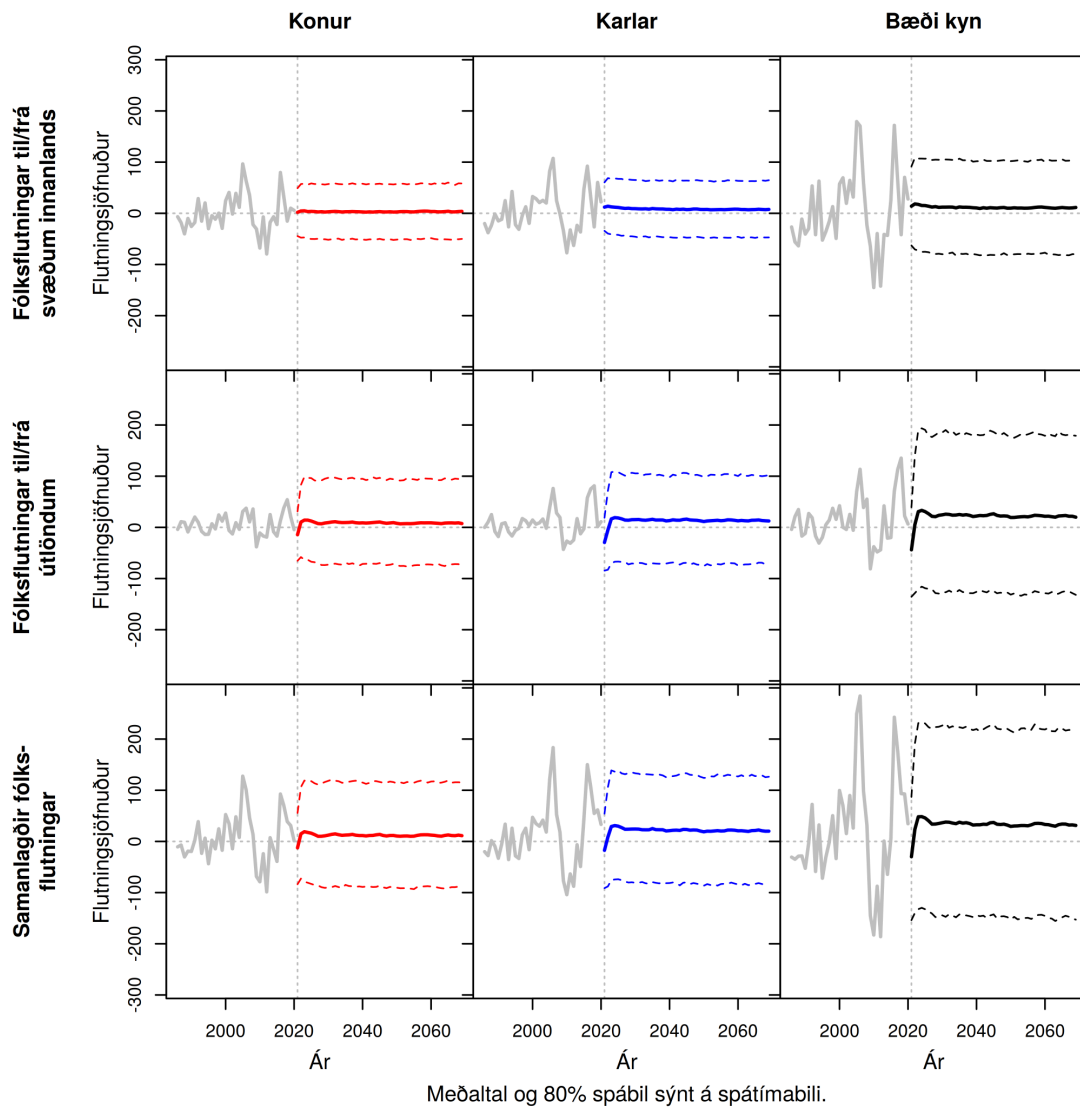


Mynd M.16 Grindavíkurbær (21). Heildar búerlaflutningar frá 1991 til 2069. Meðaltal og 80% spábil yfir spátímabil byggja á 10.000 slembiúrtökum.

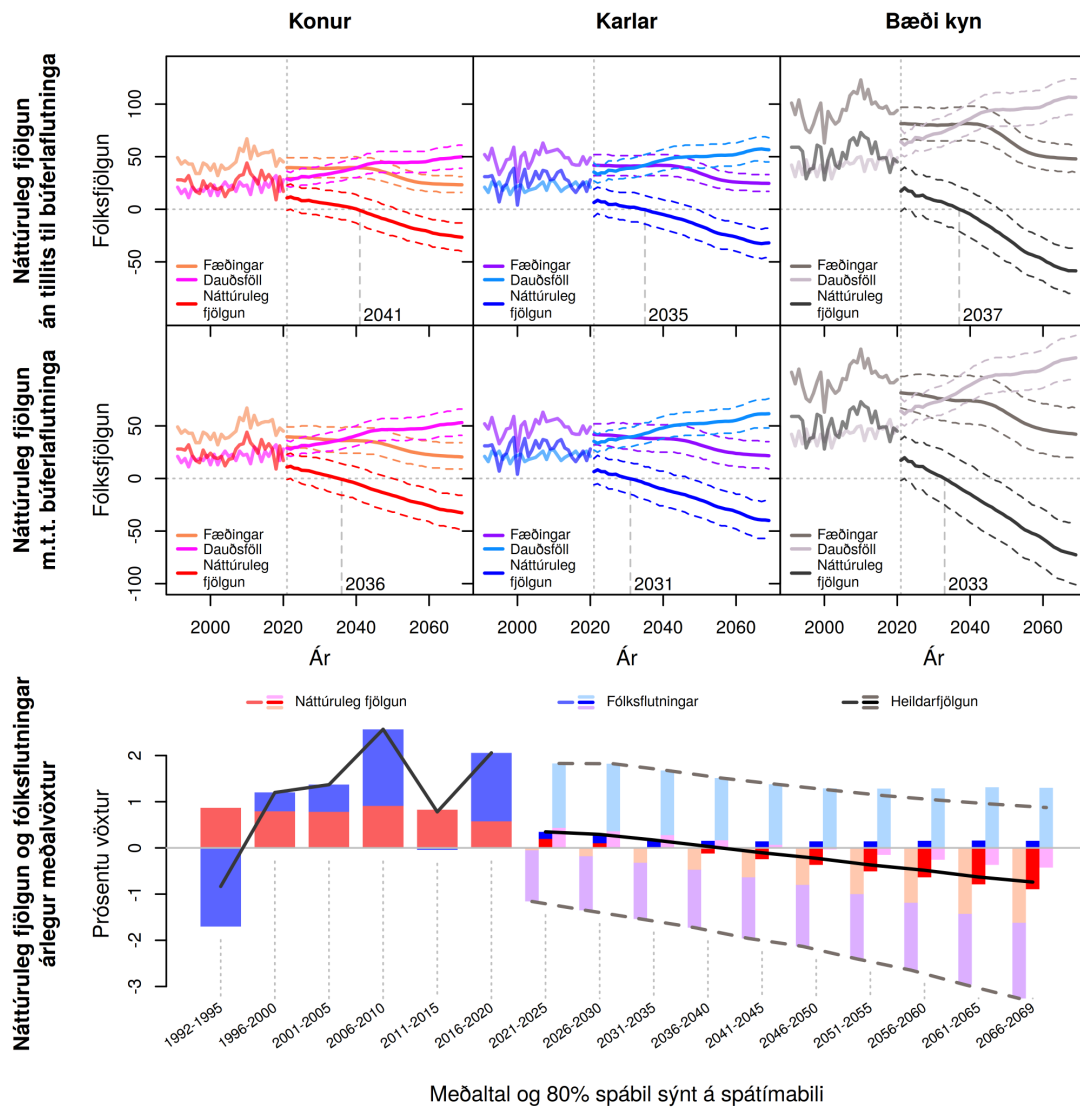


Meðaltal og 80% spábil sýnt á spátímabili

Mynd M.17 Sandgerðisbær, Garður og Vogar (22). Fæðingar, dauðsföll og náttúruleg fjöldun frá 1991 til 2069 og árlegur meðalvöxtur fólksfjölda frá 1992 til 2069. Meðaltal og 80% spábil yfir spátímabil byggja á 10.000 slembiúrtökum.

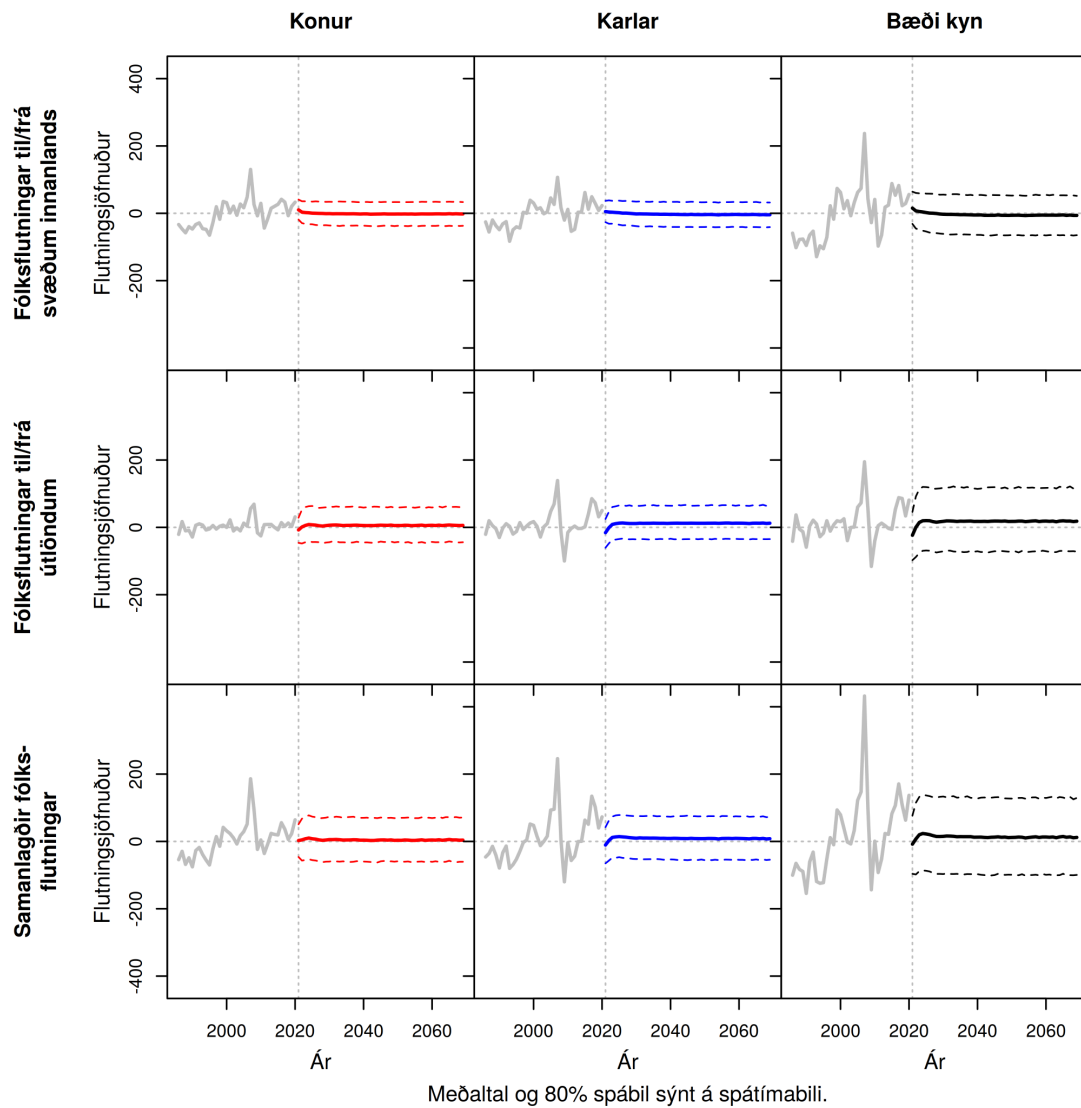


Mynd M.18 Sandgerðisbær, Garður og Vogar (22). Heildar búerlaflutningar frá 1991 til 2069. Meðaltal og 80% spábil yfir spátímabil byggja á 10.000 slembiúrtökum.

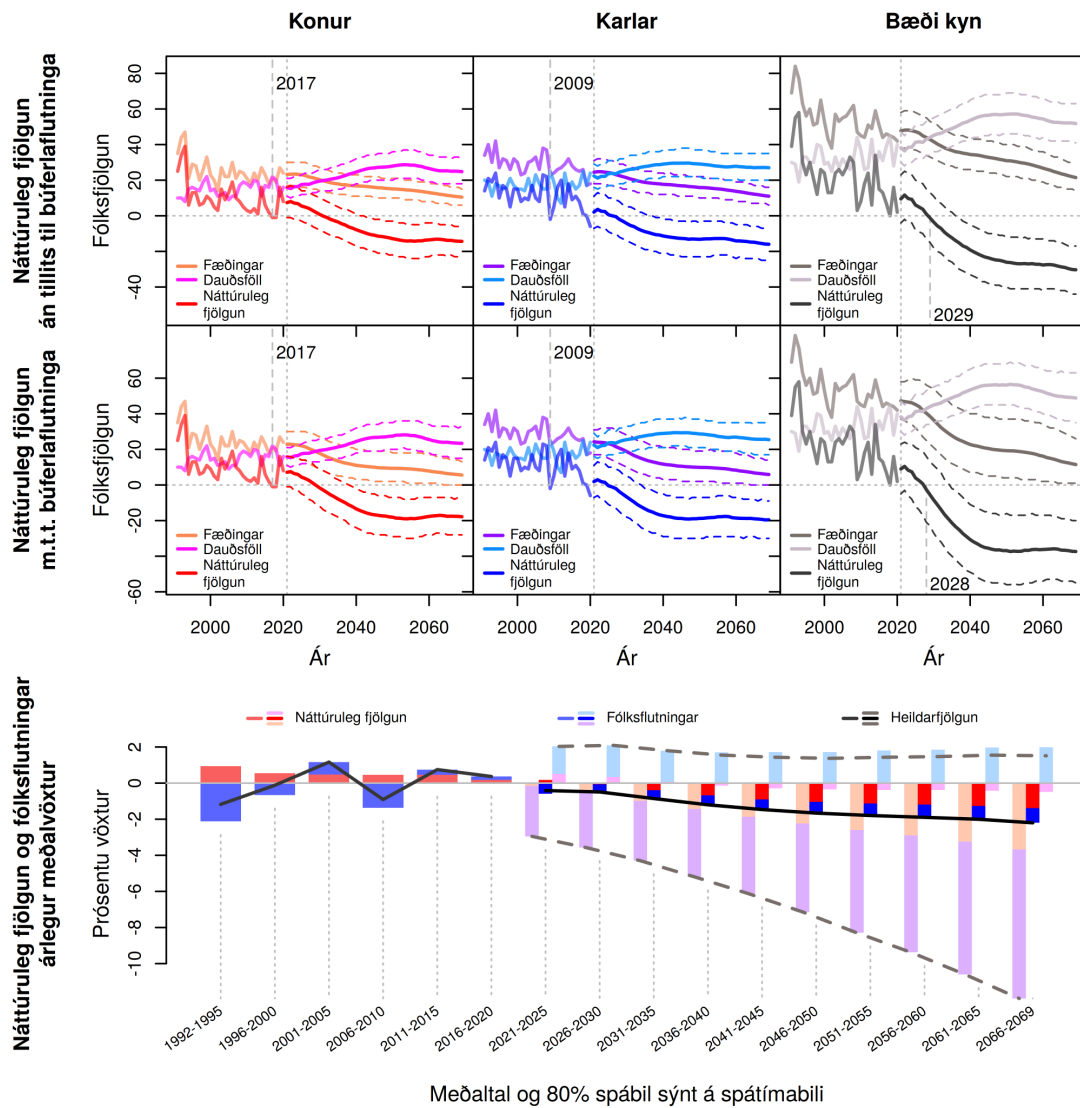


Meðaltal og 80% spábil sýnt á spátímabili

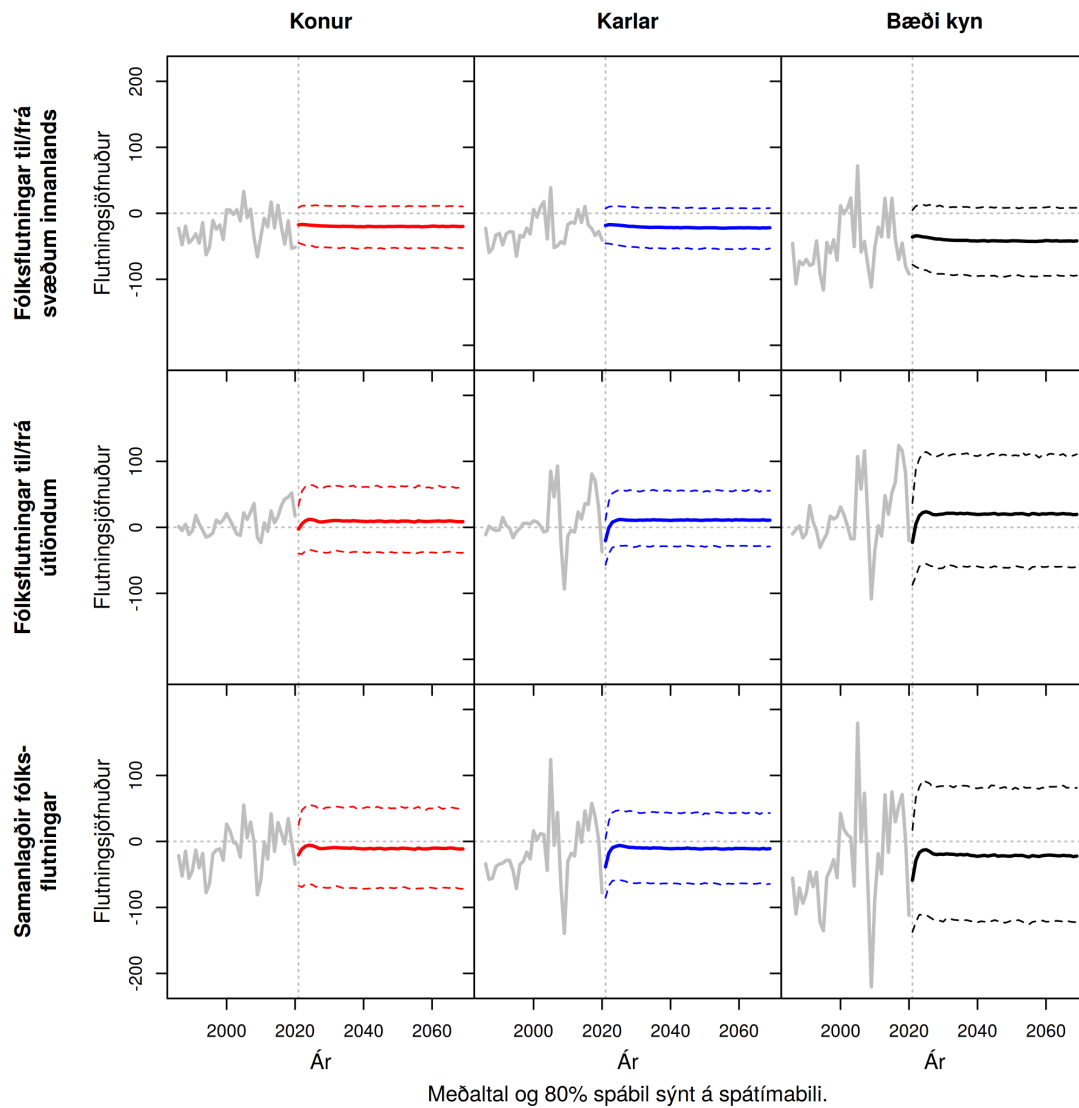
Mynd M.19 Akraneskaupstaður og Hvalfjarðarsveit (30). Fæðingar, dauðsföll og náttúruleg fjölgun frá 1991 til 2069 og árlægur meðalvöxtur fólksfjölda frá 1992 til 2069. Meðaltal og 80% spábil yfir spátímabil byggja á 10.000 slembiúrtökum.



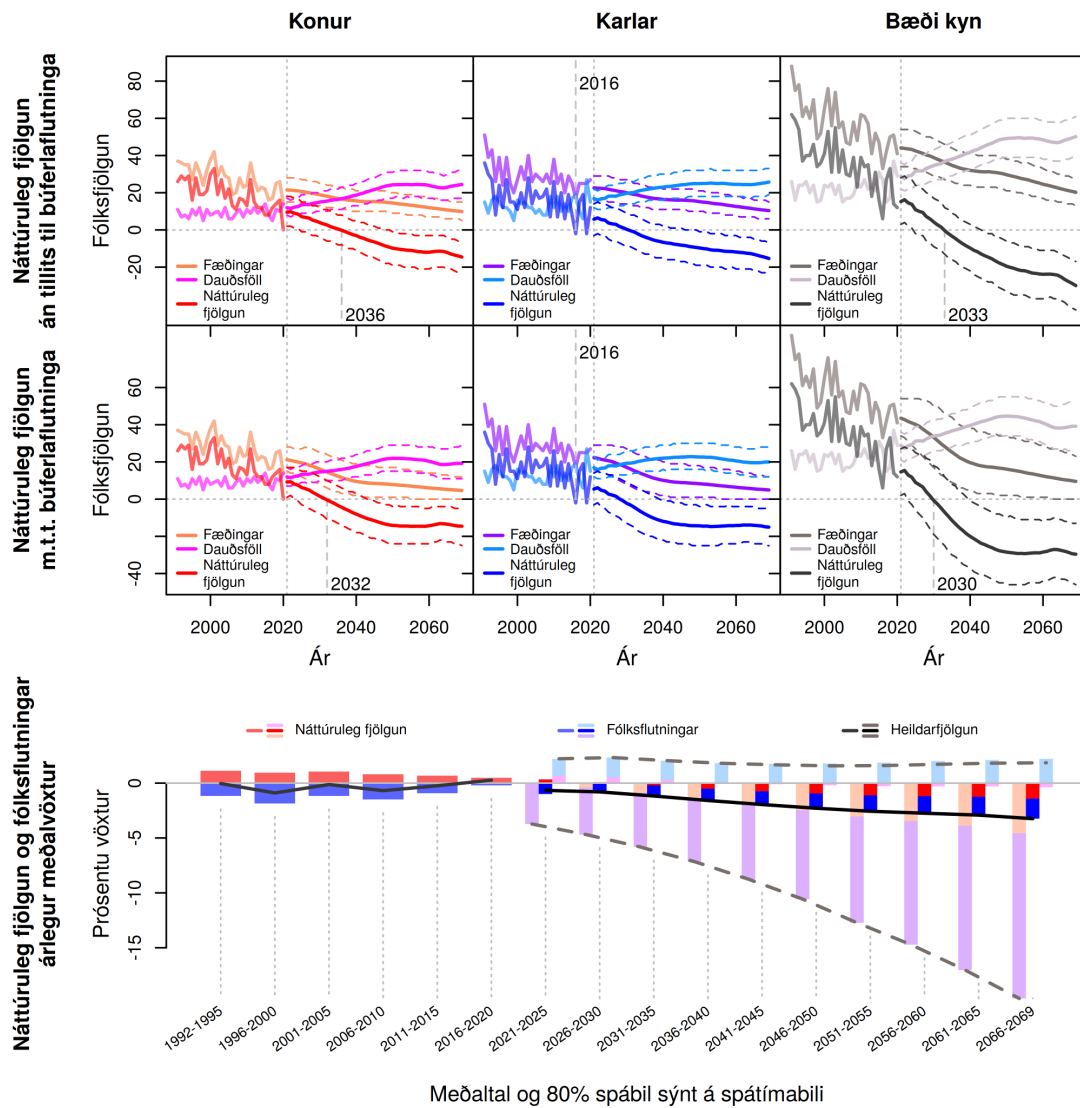
Mynd M.20 Akraneskaupstaður og Hvalfjarðarsveit (30). Heildar búferlaflutningar frá 1991 til 2069. Meðaltal og 80% spábil yfir spátímabil byggja á 10.000 slembiúrtökum.



Mynd M.21 Borgarbyggð, Skorradalshreppur og Dalabyggð (31). Fæðingar, dauðsföll og náttúruleg fjölgun frá 1991 til 2069 og árlegur meðalvöxtur fólksfjölda frá 1992 til 2069. Meðaltal og 80% spábil yfir spátímabil byggja á 10.000 slembiúrtökum.

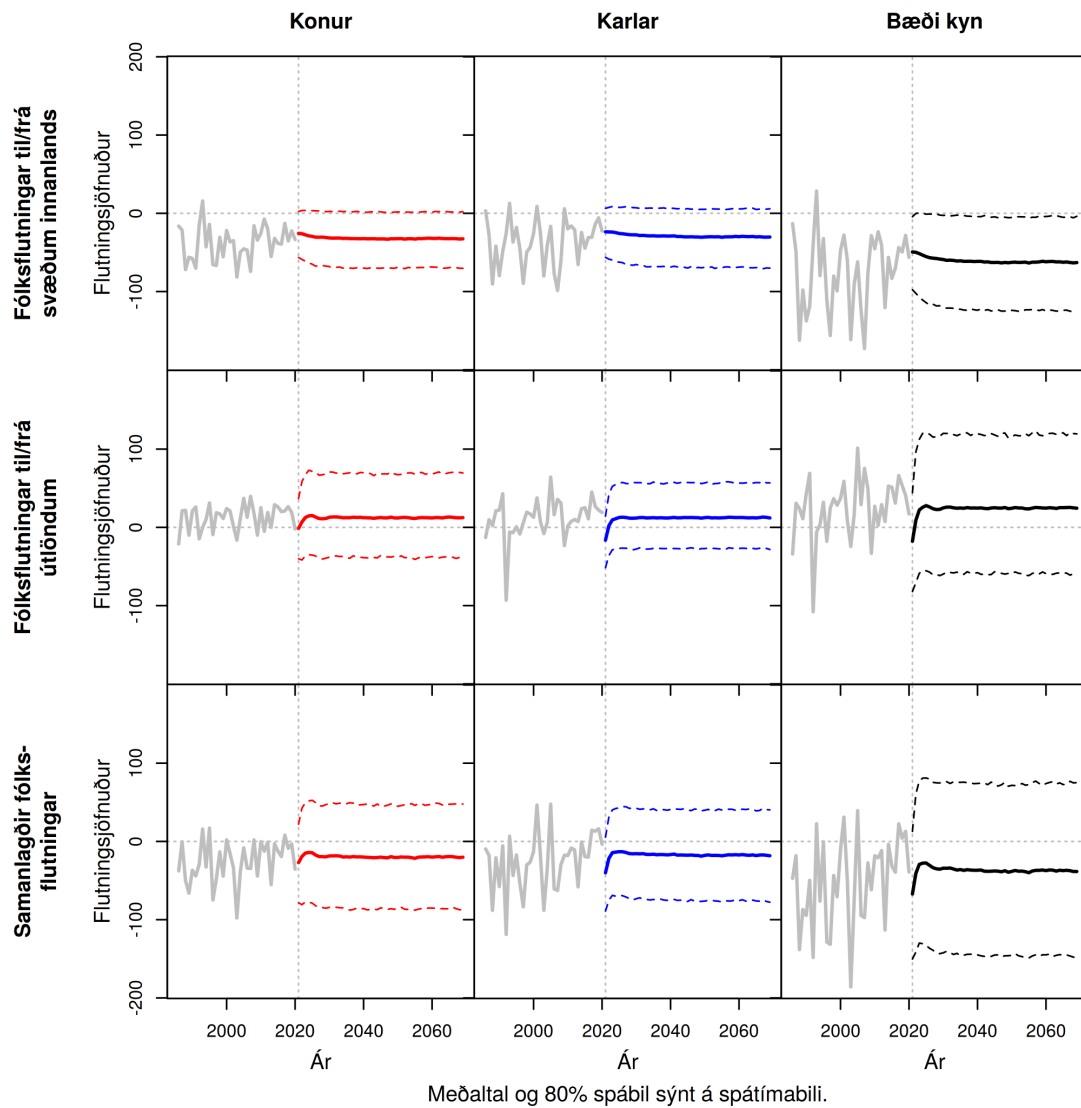


Mynd M.22 Borgarbyggð, Skorradalshreppur og Dalabyggð (31). Heildar búferlaflutningar frá 1991 til 2069. Meðaltal og 80% spábil yfir spátímabil byggja á 10.000 slembiúrtökum.

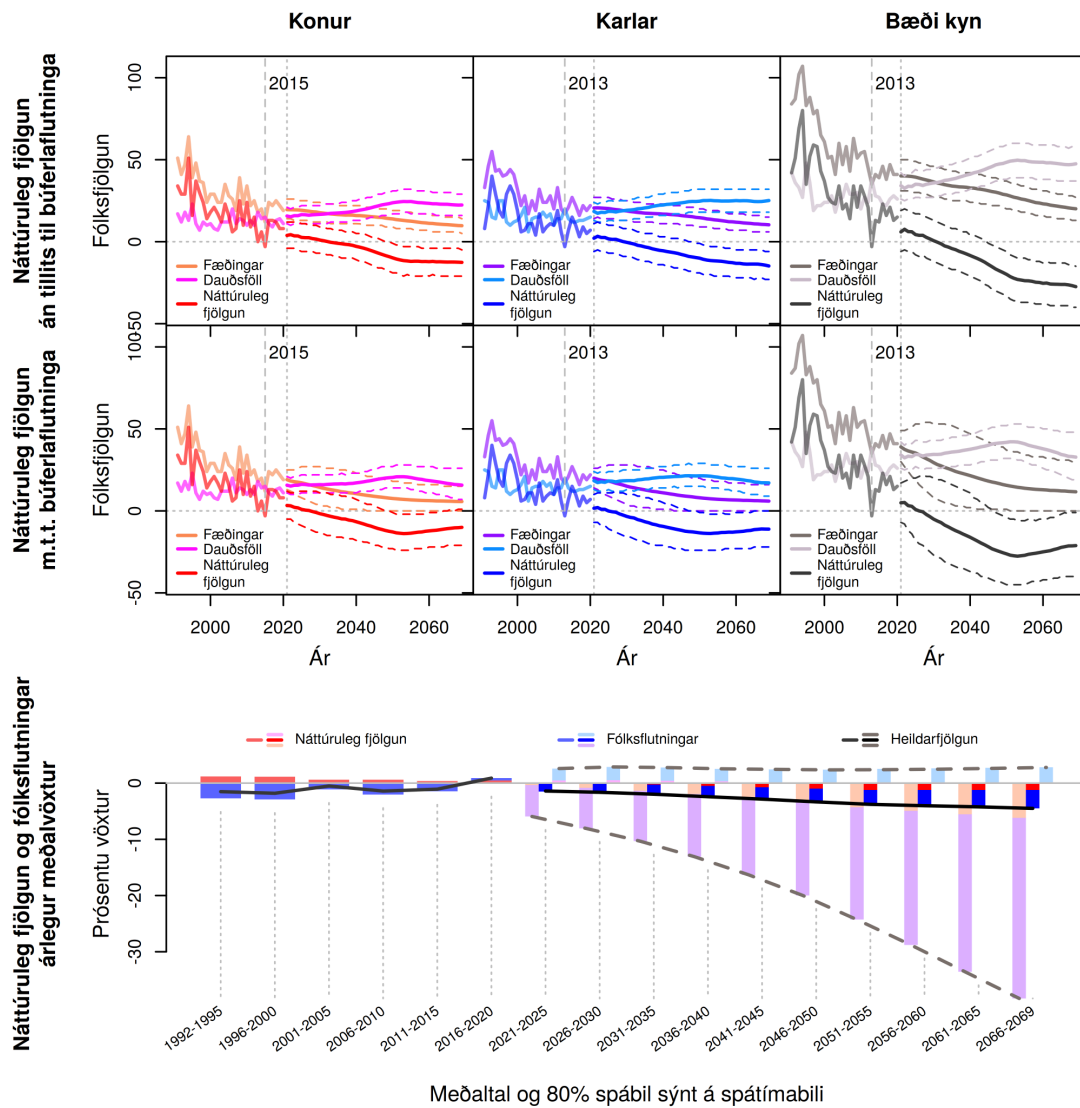


Meðaltal og 80% spábil sýnt á spátímabili

Mynd M.23 Snæfellsnes (32). Fæðingar, dauðsföll og náttúruleg fjöldun frá 1991 til 2069 og árlegur meðalvöxtur fólksfjölda frá 1992 til 2069. Meðaltal og 80% spábil yfir spátímabil bygga á 10.000 slembiúrtökum.

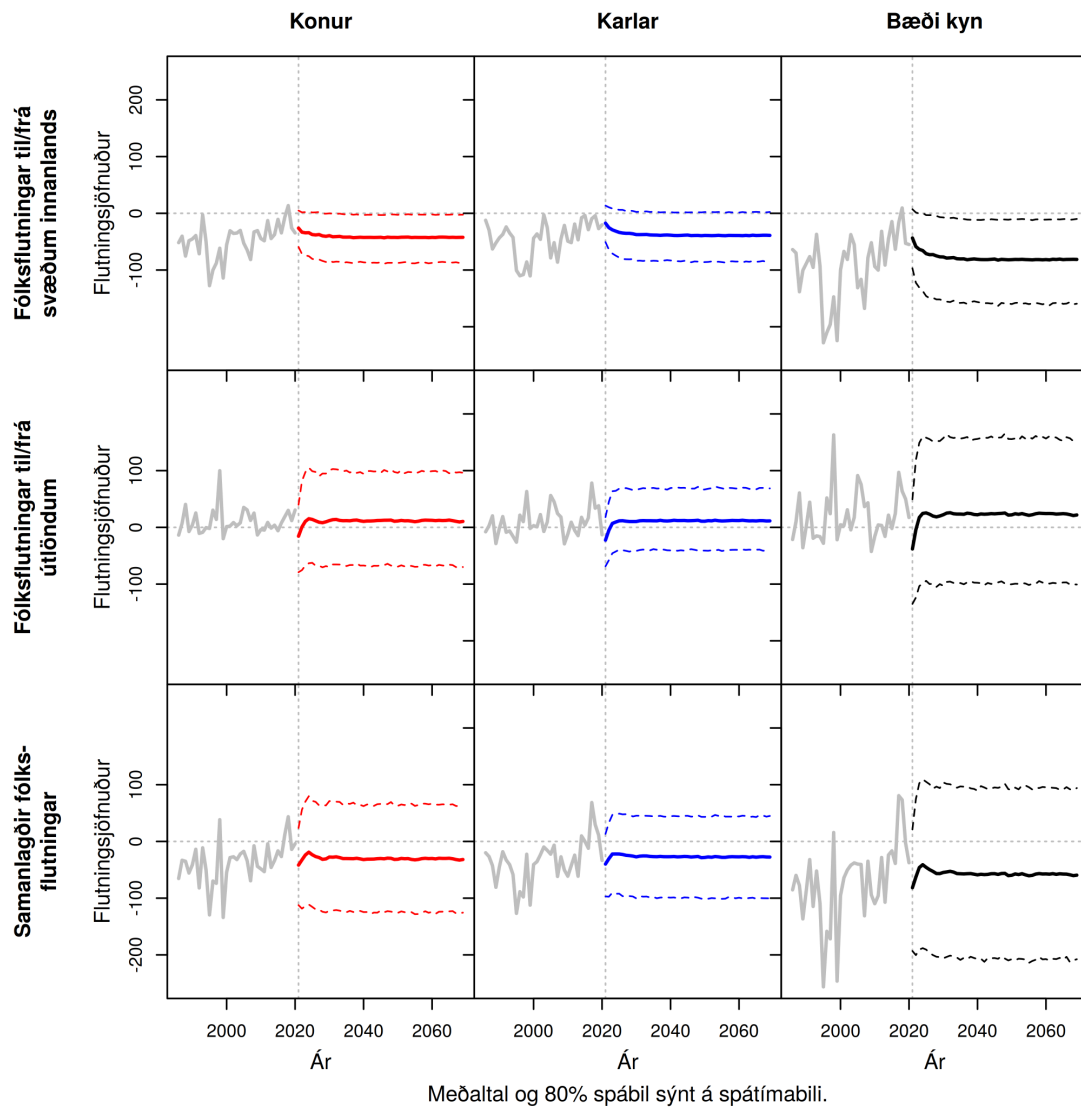


Mynd M.24 Snæfellsnes (32). Heildar búferlaflutningar frá 1991 til 2069. Meðaltal og 80% spábil yfir spátímabil byggja á 10.000 slembiúrtökum.

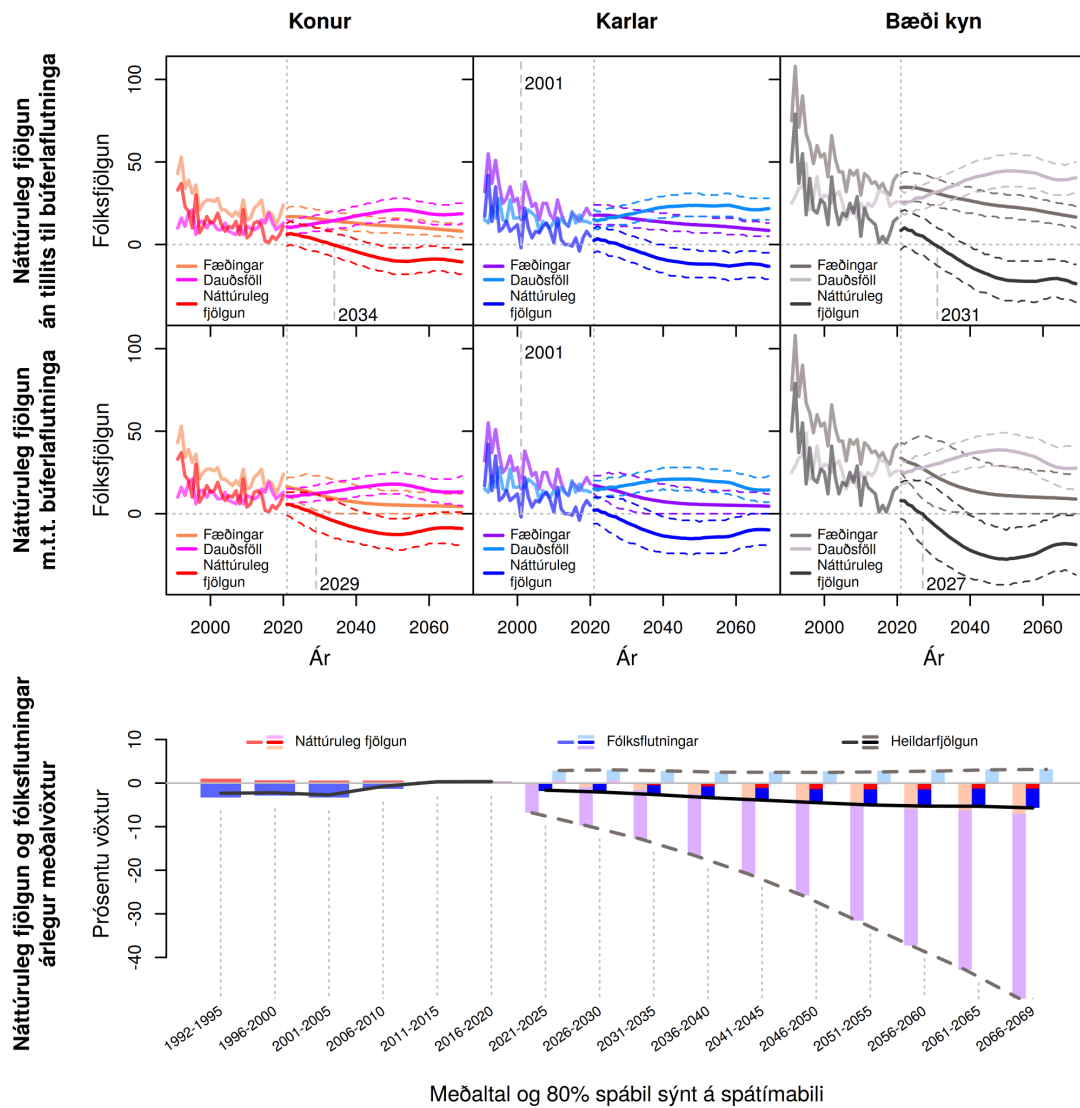


Meðaltal og 80% spábil sýnt á spátímabili

Mynd M.25 Ísafjarðarbær (40). Fæðingar, dauðsföll og náttúruleg fjöldun frá 1991 til 2069 og árlegur meðalvöxtur fólksfjölda frá 1992 til 2069. Meðaltal og 80% spábil yfir spátímabil byggja á 10.000 slembiúrtökum.

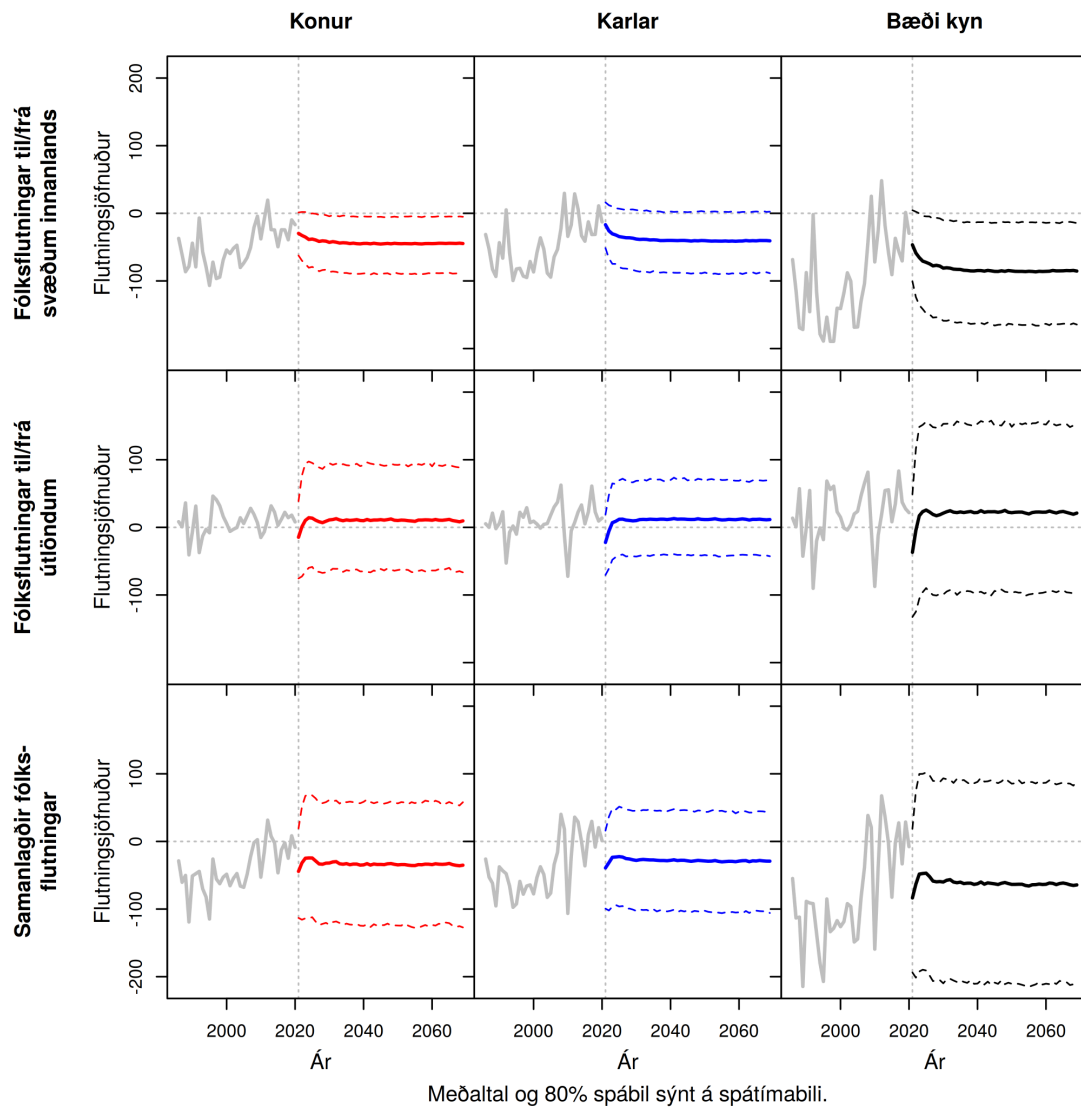


Mynd M.26 Ísafjarðarbær (40). Heildar búferlaflutningar frá 1991 til 2069. Meðaltal og 80% spábil yfir spátímabil byggja á 10.000 slembiúrtökum.

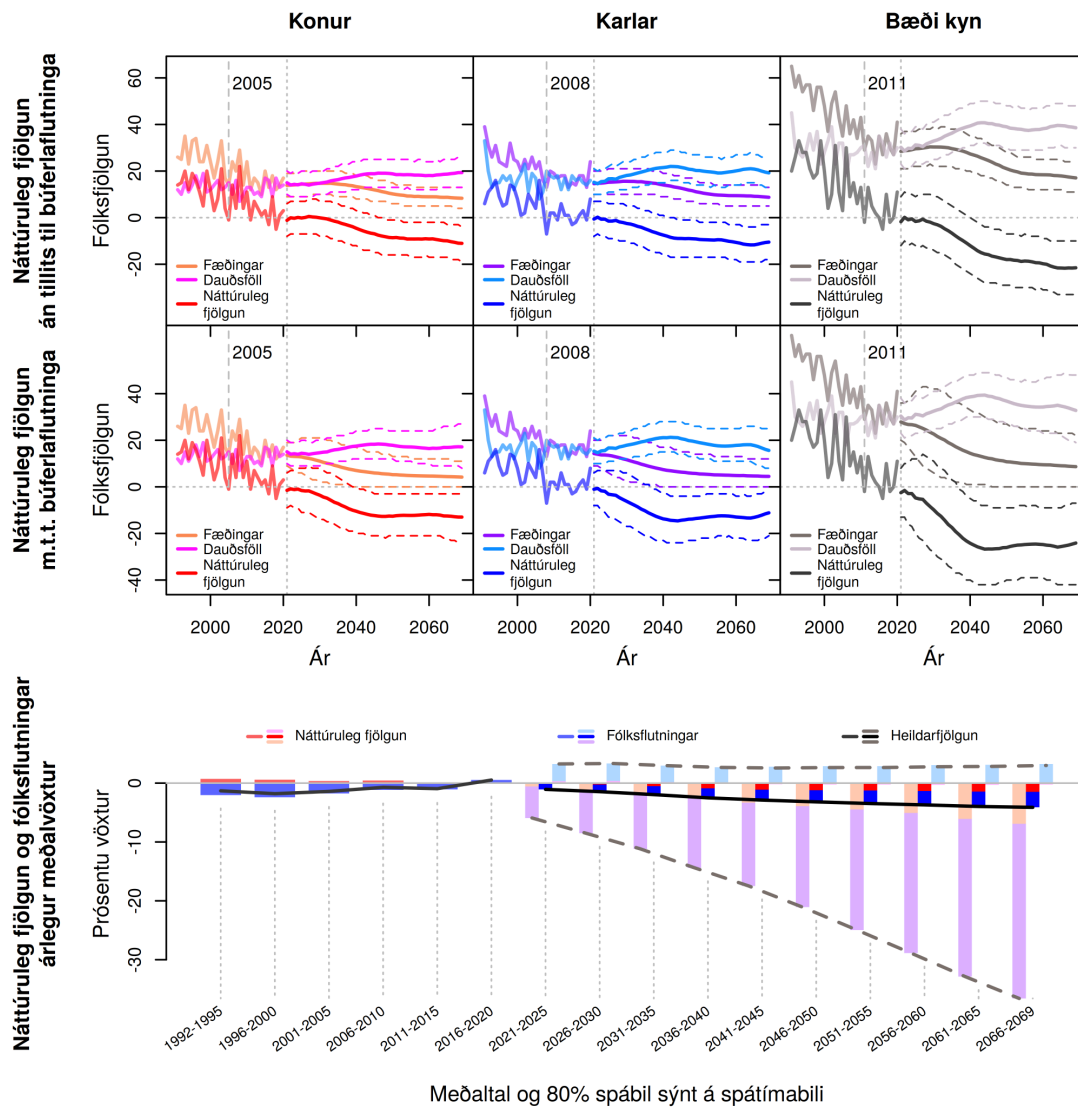


Meðaltal og 80% spábil sýnt á spátímabili

Mynd M.27 Vestfirðir án Ísafjarðarbæjar (41). Fæðingar, dauðsföll og náttúruleg fjölgun frá 1991 til 2069 og árlegur meðalvöxtur fólksfjölda frá 1992 til 2069. Meðaltal og 80% spábil yfir spátímabil byggja á 10.000 slembiúrtökum.

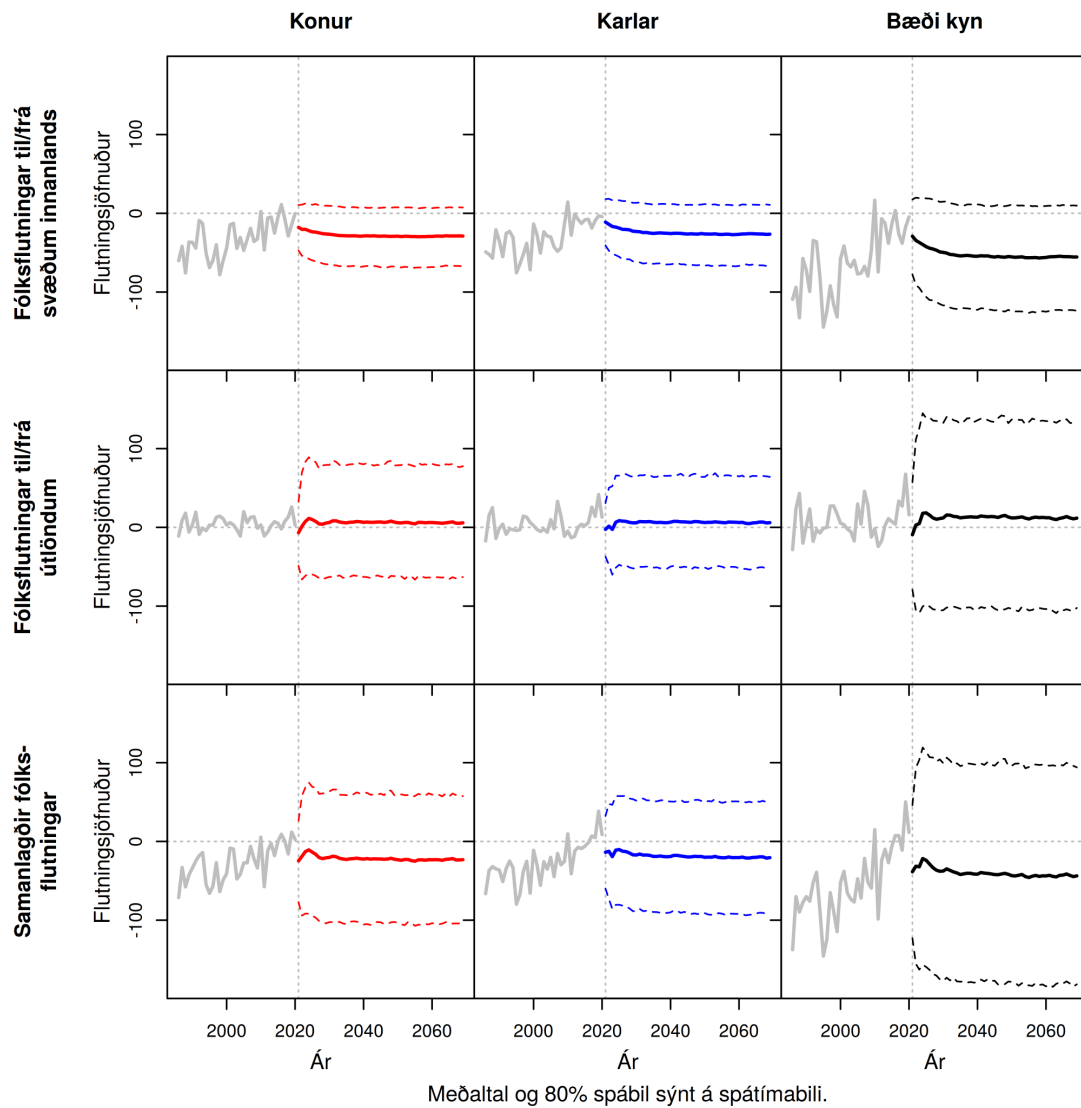


Mynd M.28 Vestfirðir án Ísafjarðarbæjar (41). Heildar búferlaflutningar frá 1991 til 2069. Meðaltal og 80% spábil yfir spátímabil byggja á 10.000 slembiúrtökum.

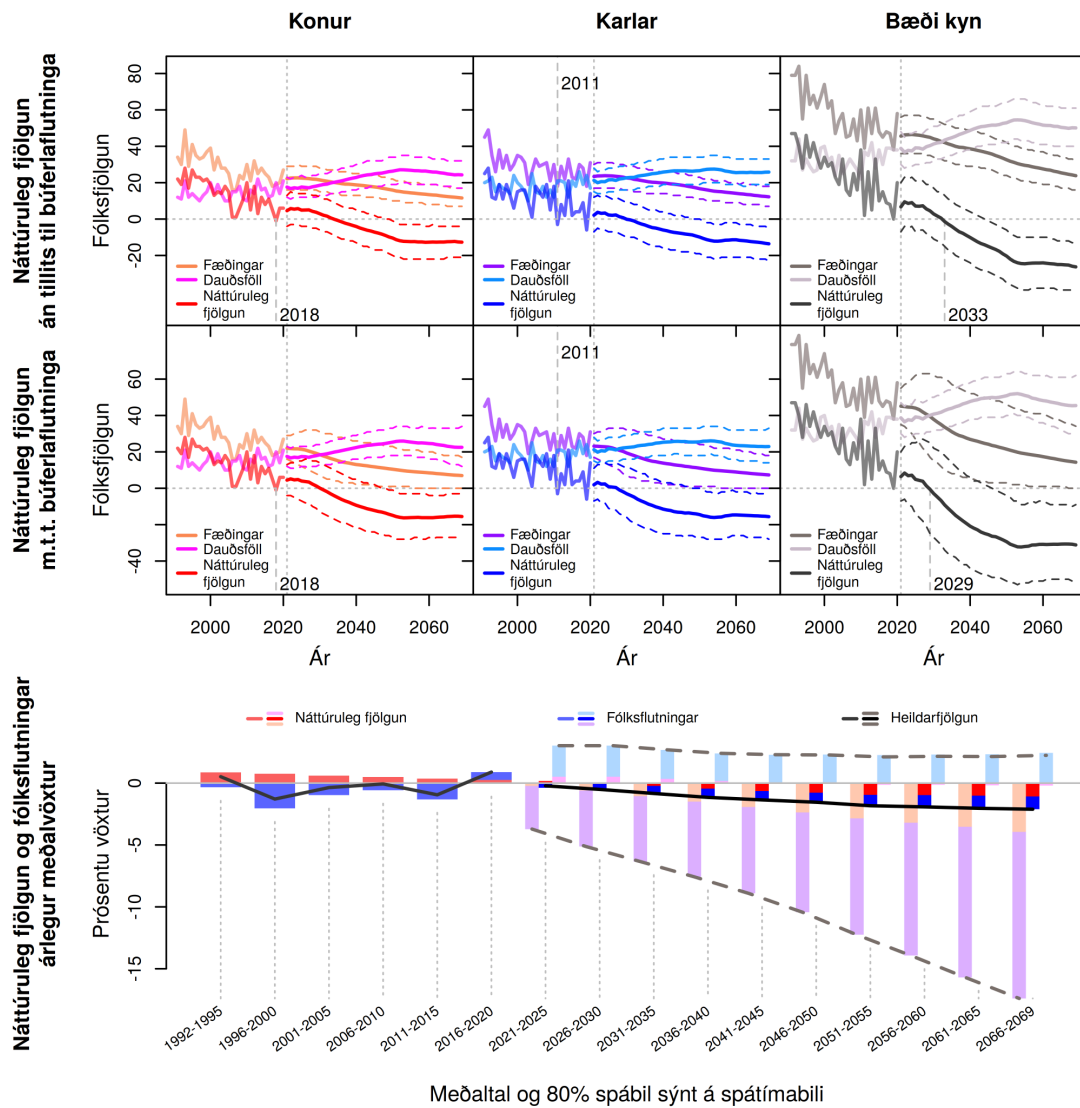


Meðaltal og 80% spábil sýnt á spátímabili

Mynd M.29 Húnavatnssýslur (50). Fæðingar, dauðsföll og náttúruleg fjölgun frá 1991 til 2069 og árlegur meðalvöxtur fólksfjölda frá 1992 til 2069. Meðaltal og 80% spábil yfir spátímabil byggja á 10.000 slembiúrtökum.

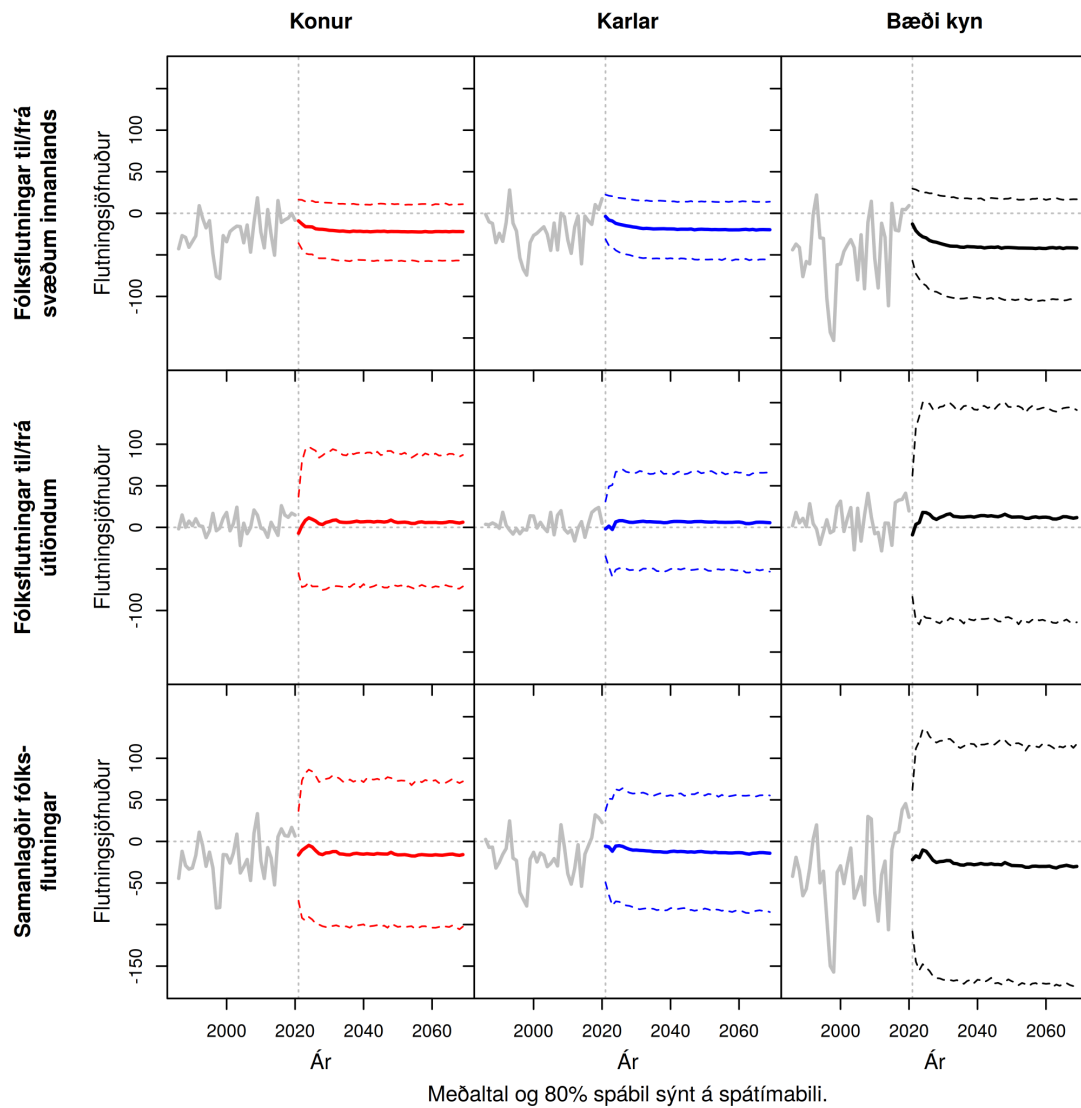


Mynd M.30 Húnavatnssýslur (50). Heildar búferlaflutningar frá 1991 til 2069. Meðaltal og 80% spábil yfir spátímabil byggja á 10.000 slembiúrtökum.

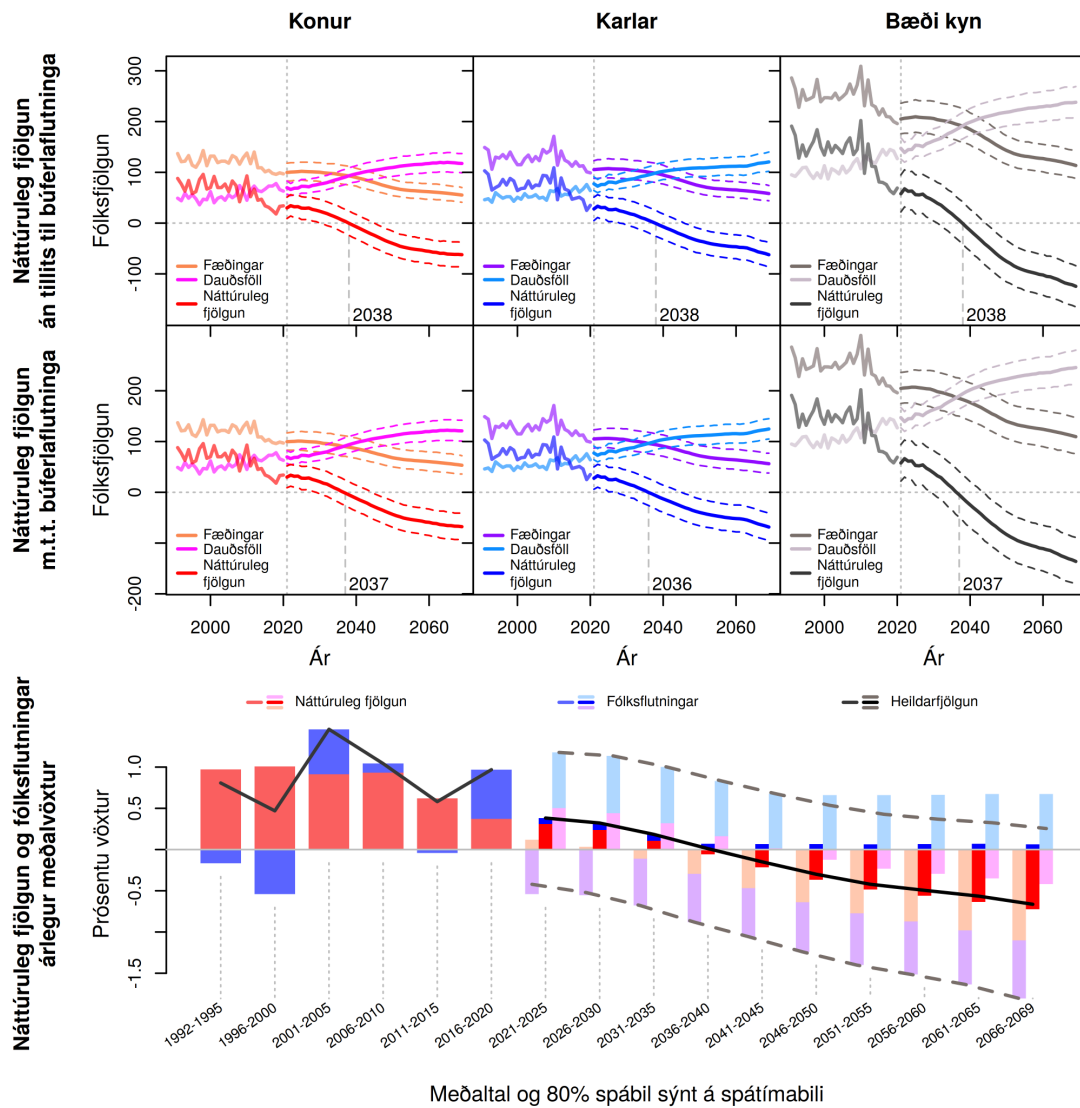


Meðaltal og 80% spábil sýnt á spátímabili

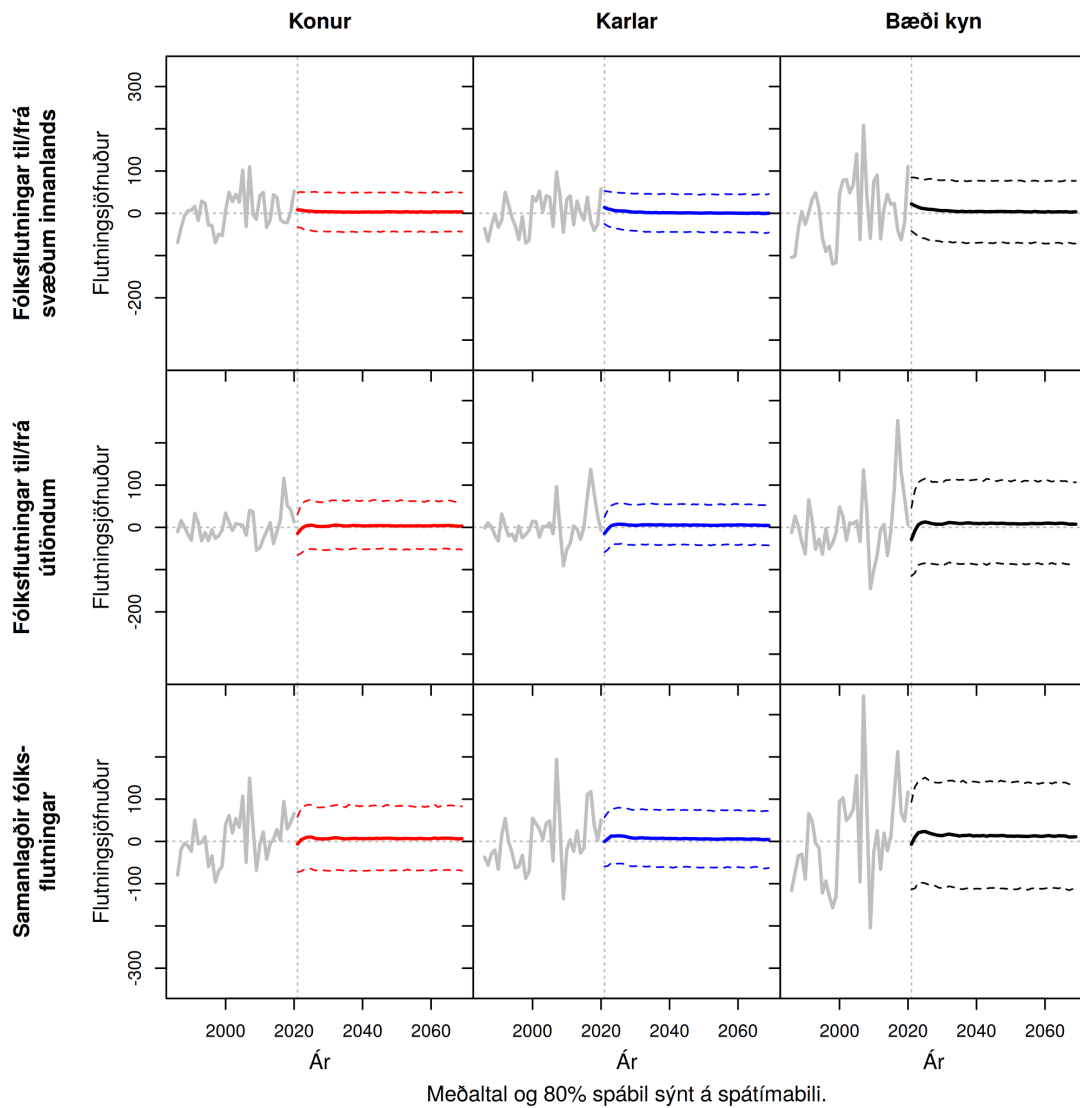
Mynd M.31 Skagafjarðarsýsla (51). Fæðingar, dauðsföll og náttúruleg fjölgun frá 1991 til 2069 og árlegur meðalvöxtur fólksfjölda frá 1992 til 2069. Meðaltal og 80% spábil yfir spátímabil byggja á 10.000 slembiúrtökum.



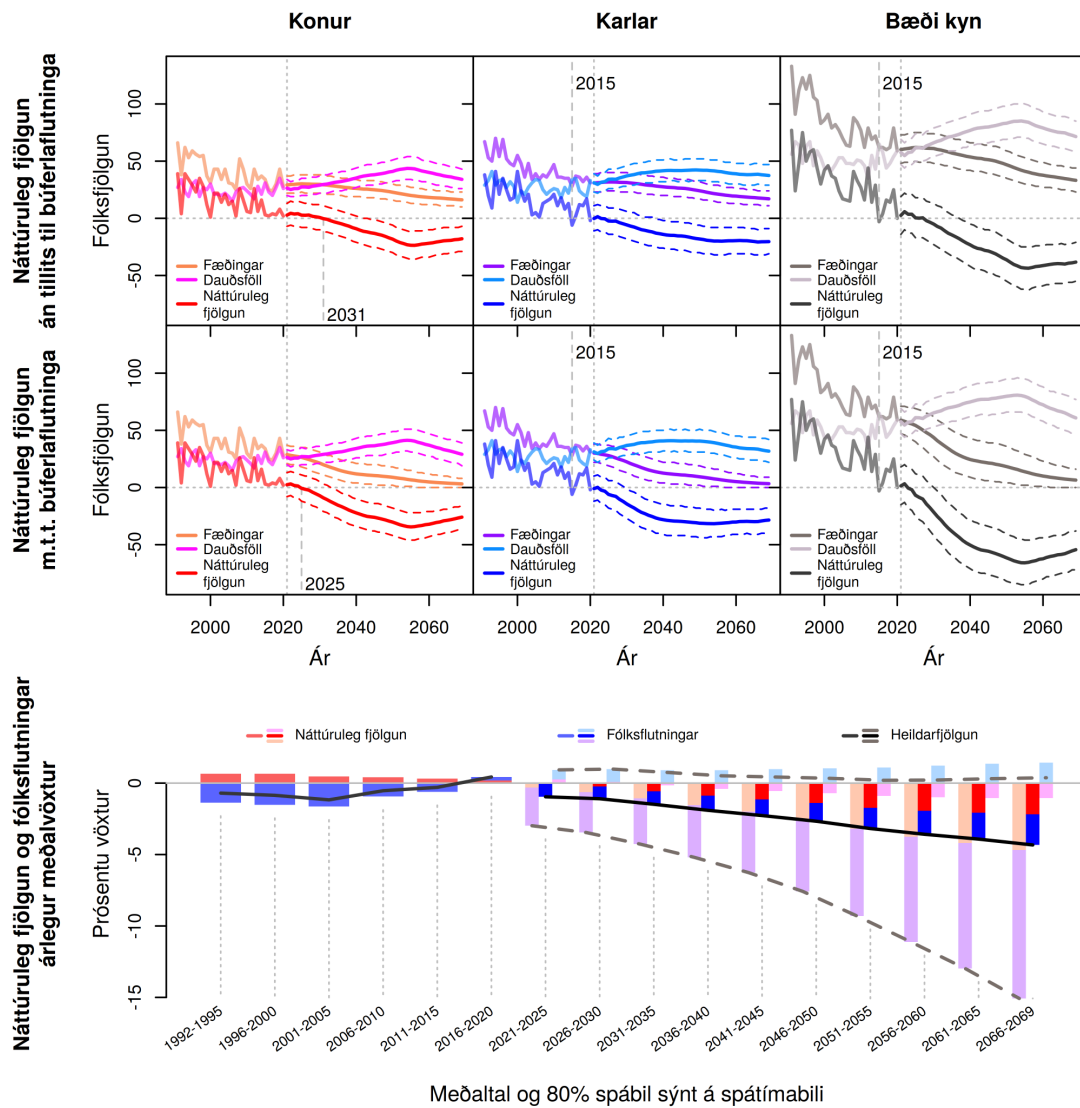
Mynd M.32 Skagafjarðarsýsla (51). Heildar búferlaflutningar frá 1991 til 2069. Meðaltal og 80% spábil yfir spátímabil byggja á 10.000 slembiúrtökum.



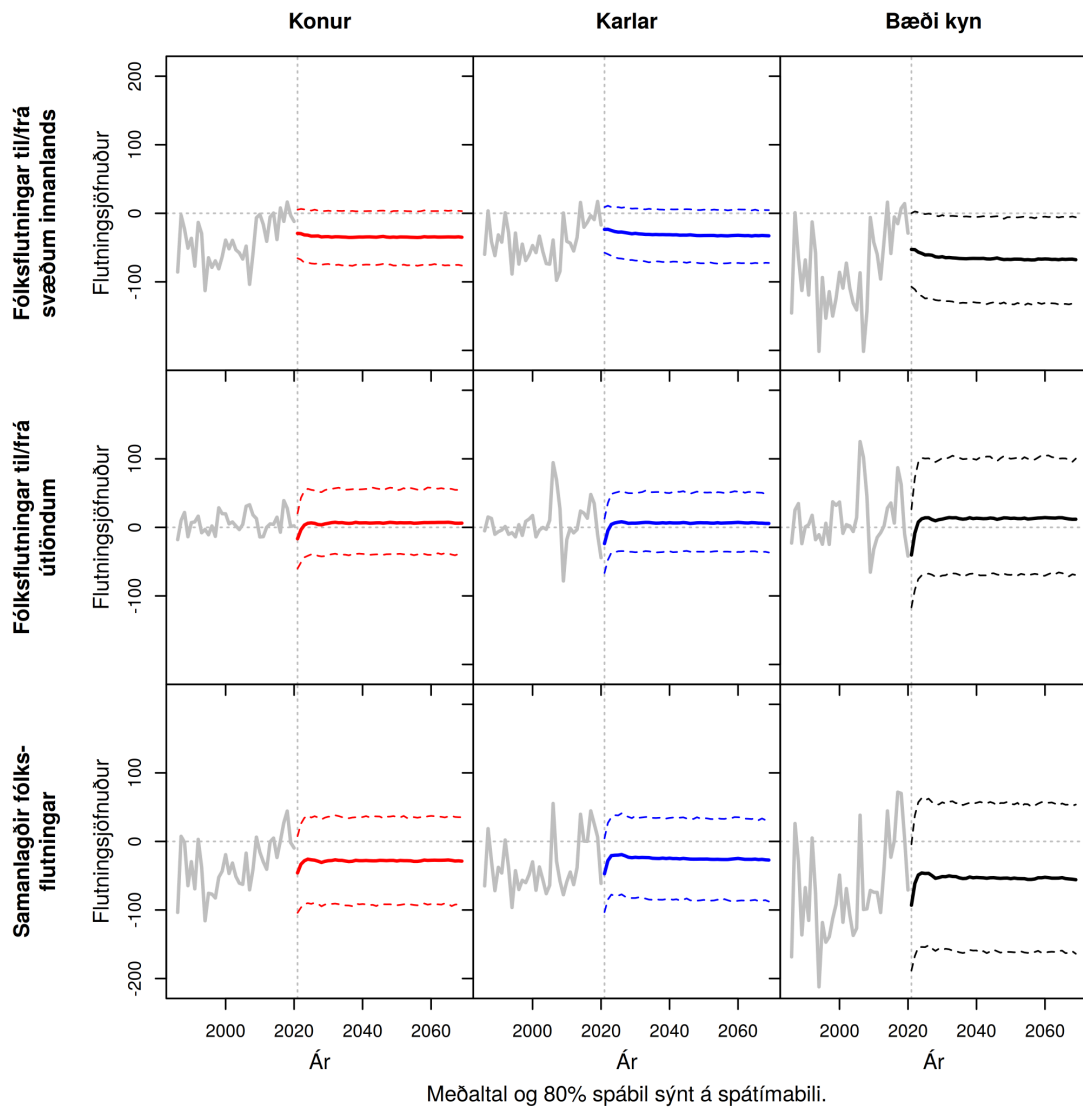
Mynd M.33 Akureyrarbær (60). Fæðingar, dauðsföll og náttúruleg fjölgun frá 1991 til 2069 og árlegur meðalvöxtur fólksfjölda frá 1992 til 2069. Meðaltal og 80% spábil yfir spátímabil byggja á 10.000 slembiúrtökum.



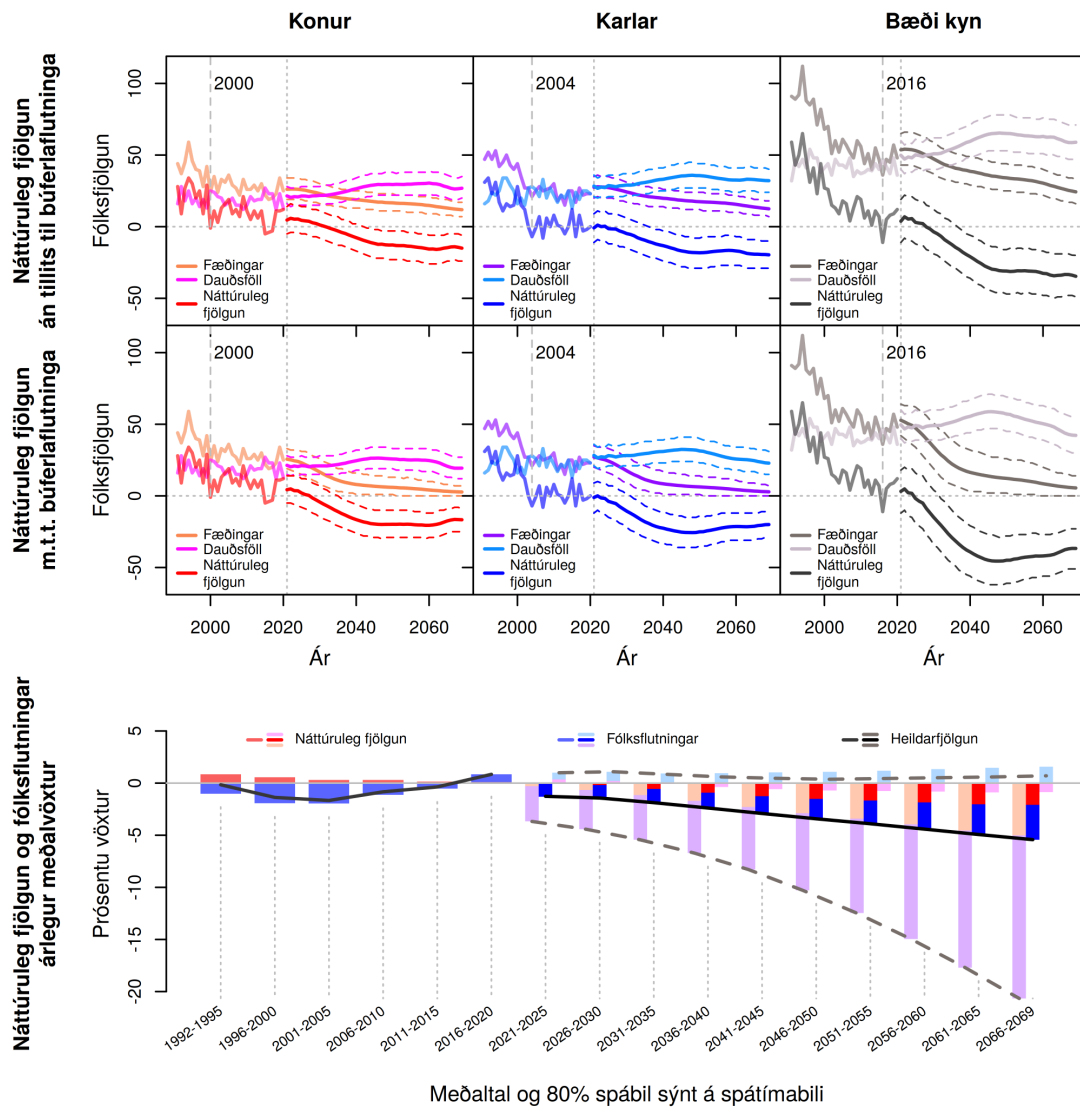
Mynd M.34 Akureyrarbær (60). Heildar búerlaflutningar frá 1991 til 2069. Meðaltal og 80% spábil yfir spátímabil byggja á 10.000 slembiúrtökum.



Mynd M.35 Eyjafjörður án Akureyrarbæjar (61). Fæðingar, dauðsföll og náttúruleg fjöldun frá 1991 til 2069 og árlegur meðalvöxtur fólksfjölda frá 1992 til 2069. Meðaltal og 80% spábil yfir spátímabil byggja á 10.000 slembiúrtökum.

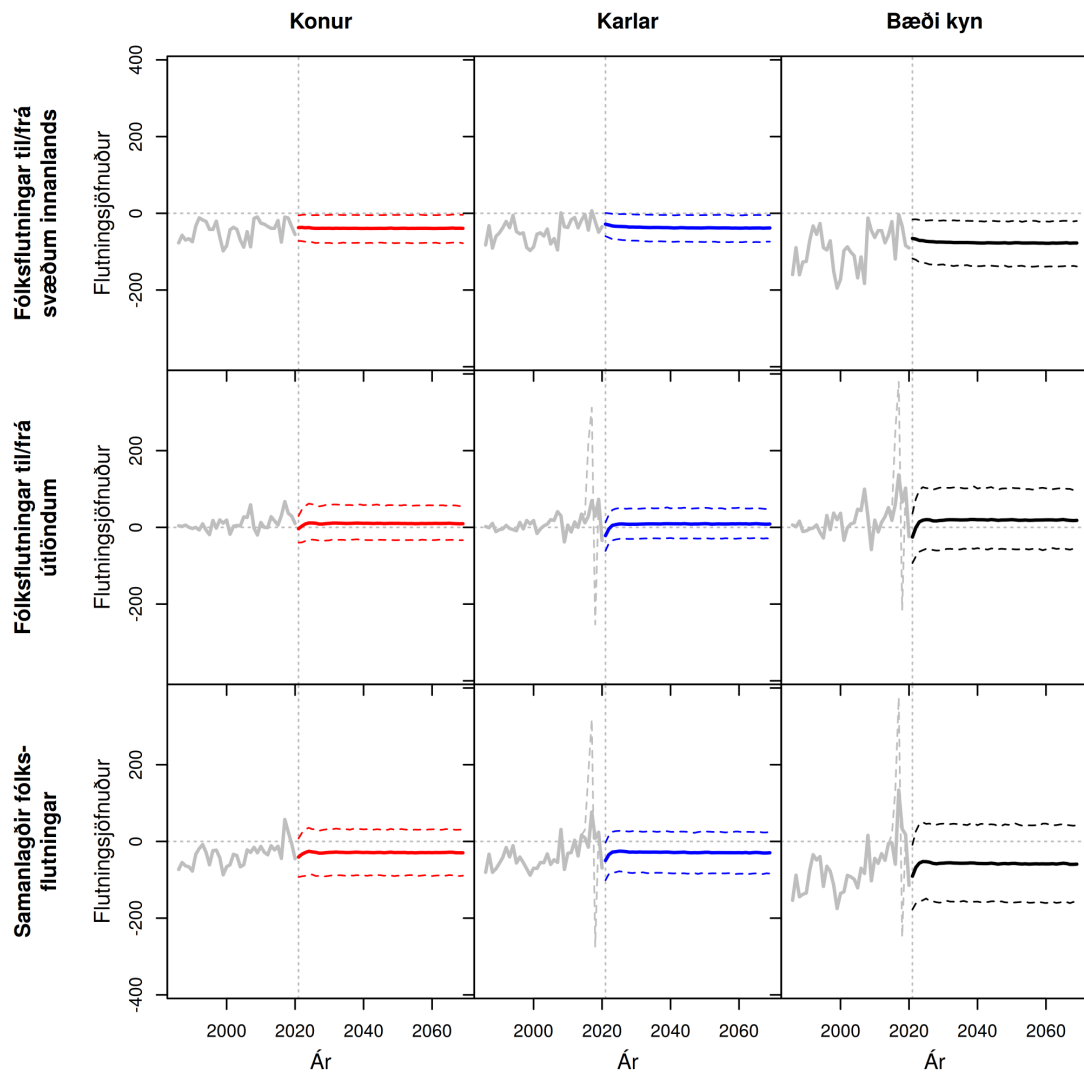


Mynd M.36 Eyjafjörður án Akureyrarbæjar (61). Heildar búferlaflutningar frá 1991 til 2069. Meðaltal og 80% spábil yfir spátímabil byggja á 10.000 slembiúrtökum.



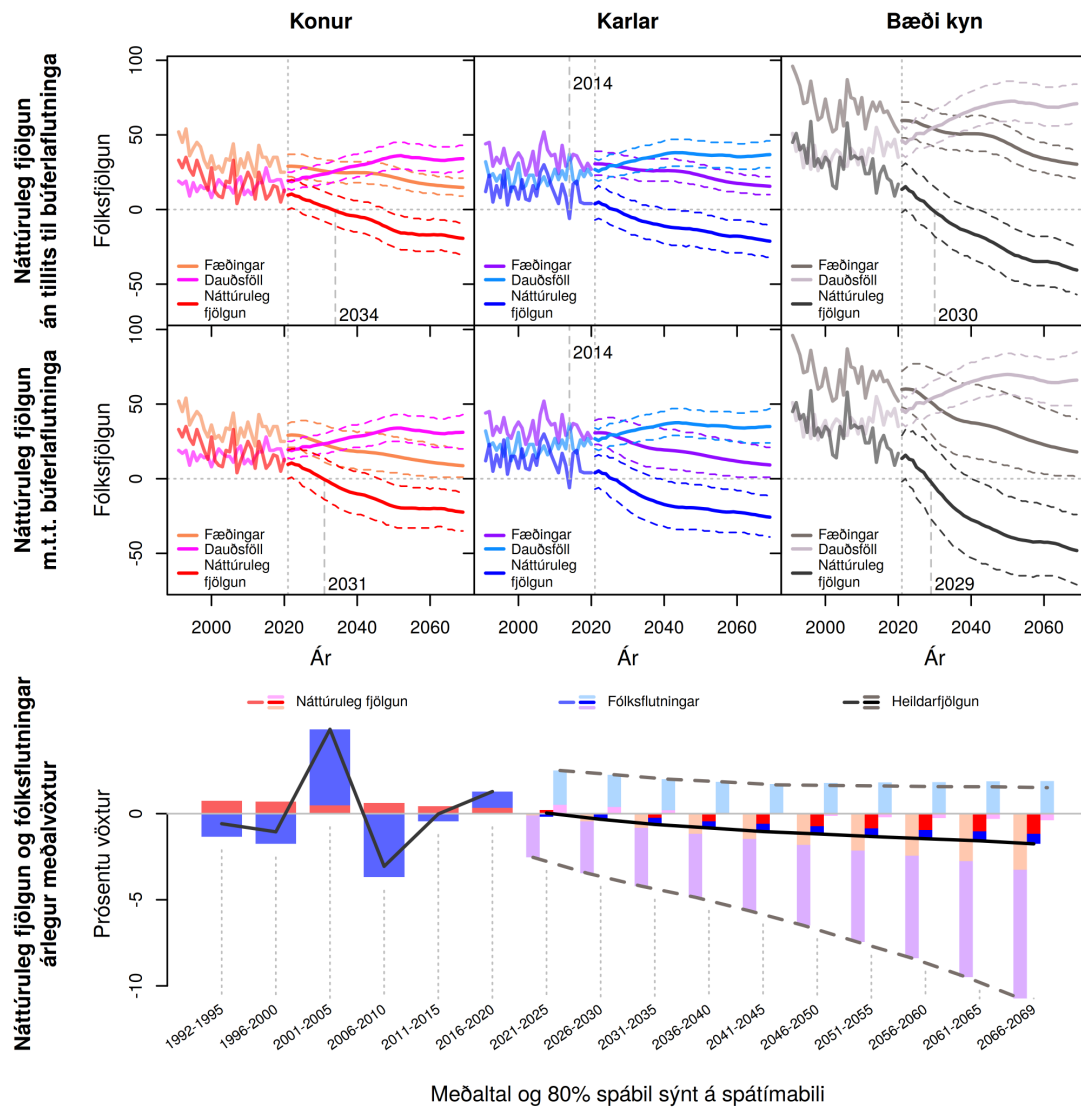
Meðaltal og 80% spábil sýnt á spátímabili

Mynd M.37 Þingeyjarsýslur (62). Fæðingar, dauðsföll og náttúruleg fjölgun frá 1991 til 2069 og árlegur meðalvöxtur fólksfjölda frá 1992 til 2069. Meðaltal og 80% spábil yfir spátímabil byggja á 10.000 slembiúrtökum.

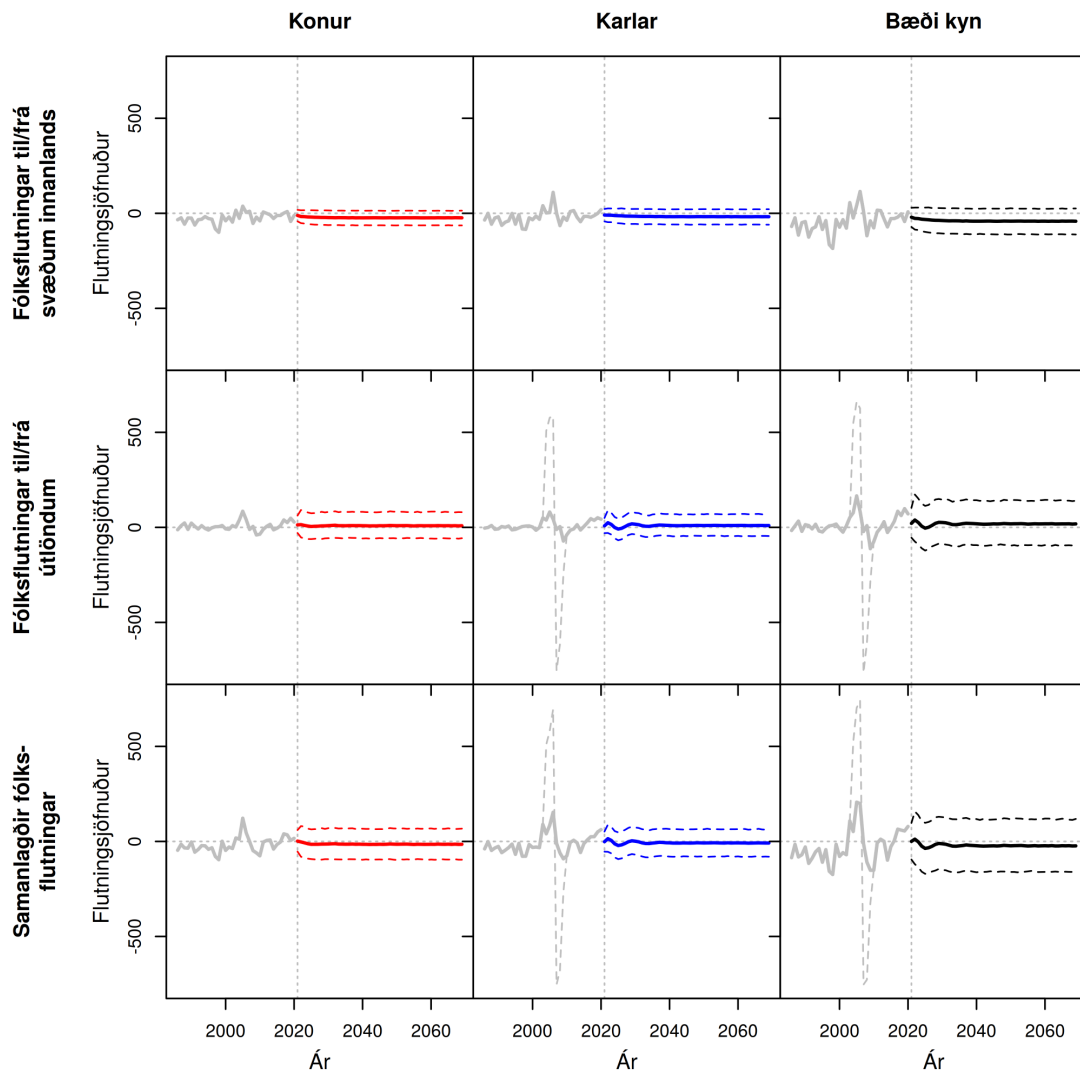


Meðaltal og 80% spábil sýnt á spátímabili. Brotin grá lína sýnir óleiðrétt gögn fyrir erlent vinnuaf.

Mynd M.38 Þingeyjarsýslur (62). Heildar búferlaflutningar frá 1991 til 2069. Meðaltal og 80% spábil yfir spátímabil byggja á 10.000 slembiúrtökum.

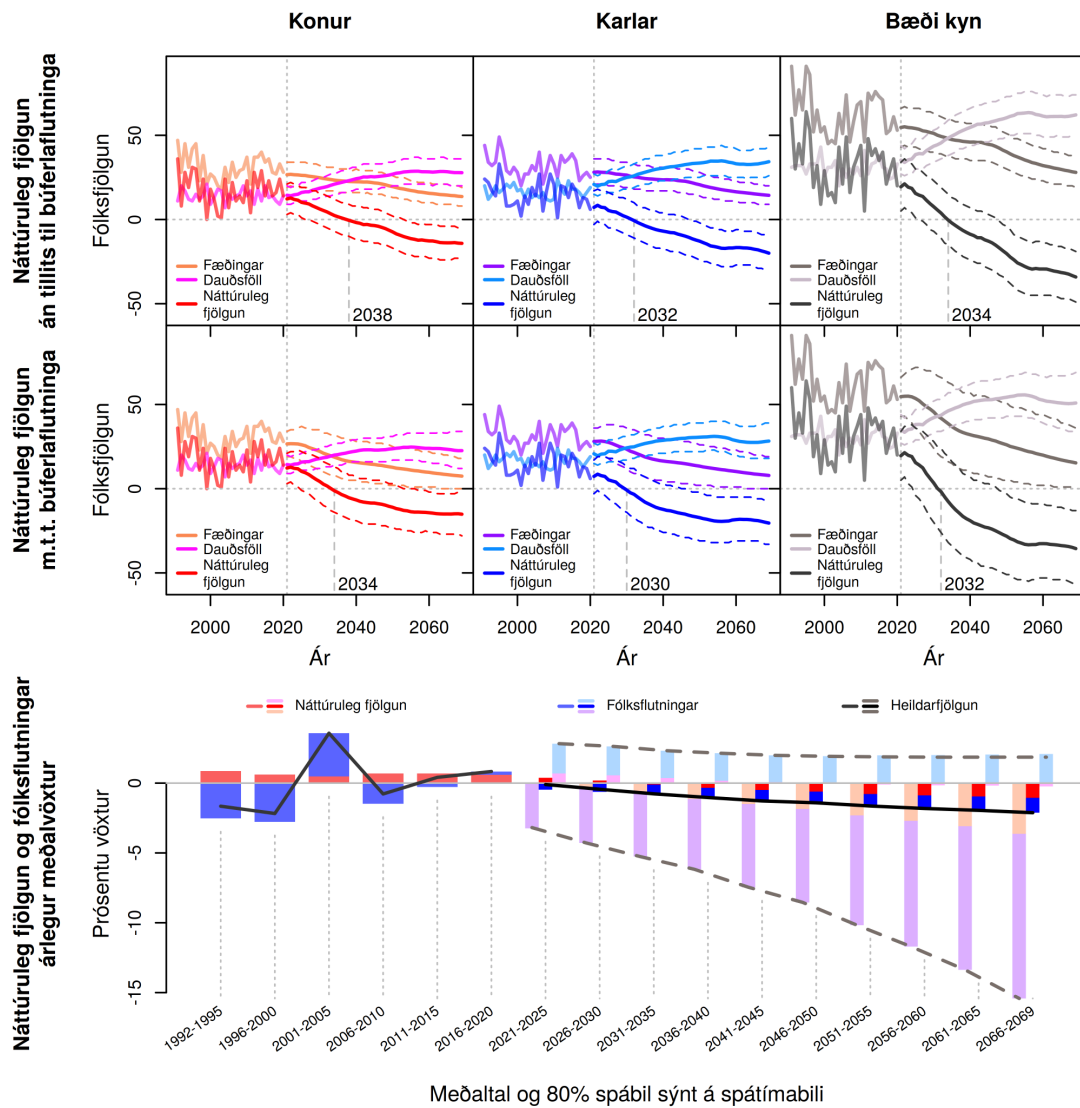


Mynd M.39 Múlaþing, Fljótsdalur og Vopnafjörður (70). Fæðingar, dauðsföll og náttúruleg fjölgun frá 1991 til 2069 og árlegur meðalvöxtur fólksfjölda frá 1992 til 2069. Meðaltal og 80% spábil yfir spátímabil byggja á 10.000 slembiúrtökum.



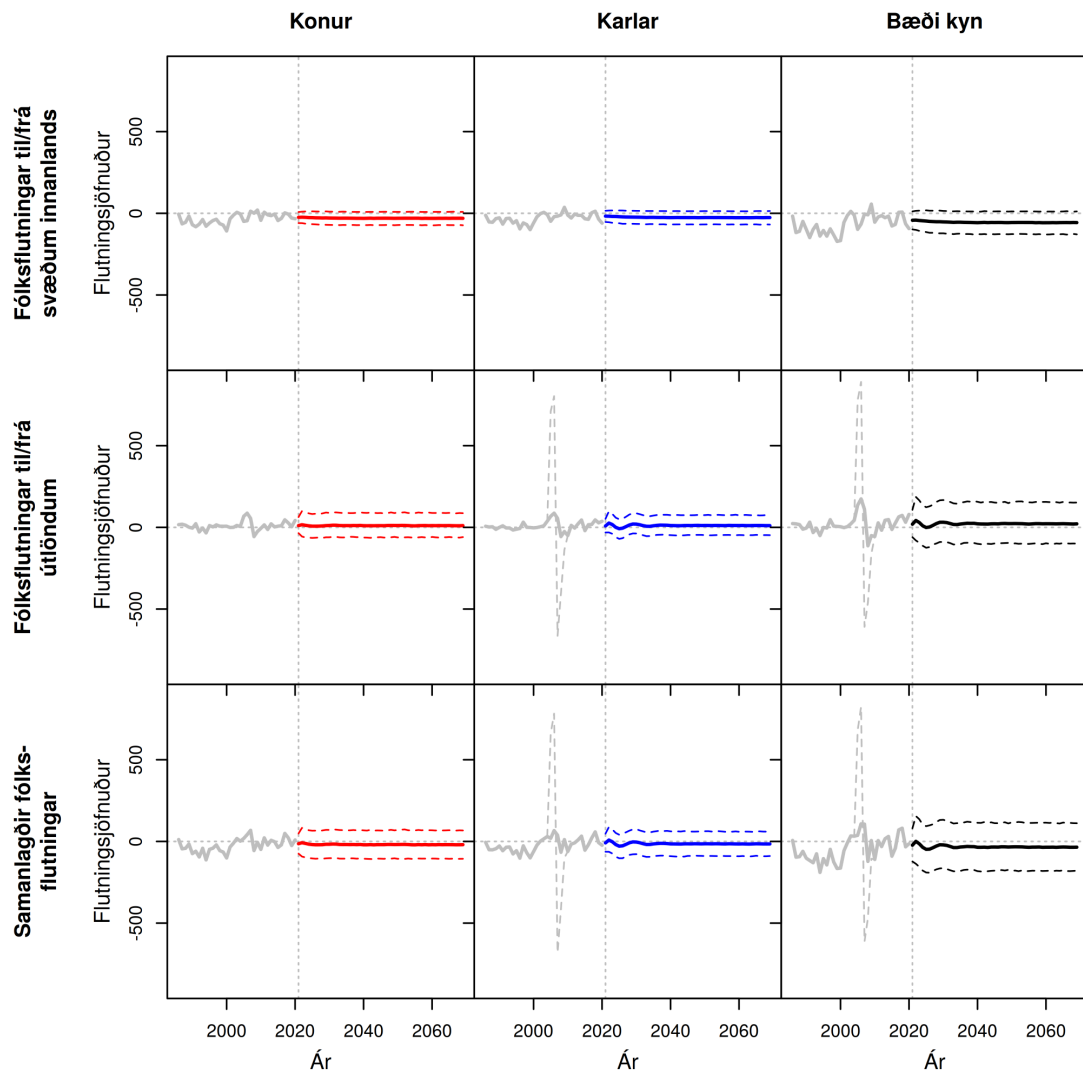
Meðaltal og 80% spábil sýnt á spátímabili. Brotin grá lína sýnir óleiðrétt gögn fyrir erlent vinnuaf.

Mynd M.40 Múlaping, Fljótsdalur og Vopnafjörður (70). Heildar búferlaflutningar frá 1991 til 2069. Meðaltal og 80% spábil yfir spátímabil byggja á 10.000 slembiúrtökum.



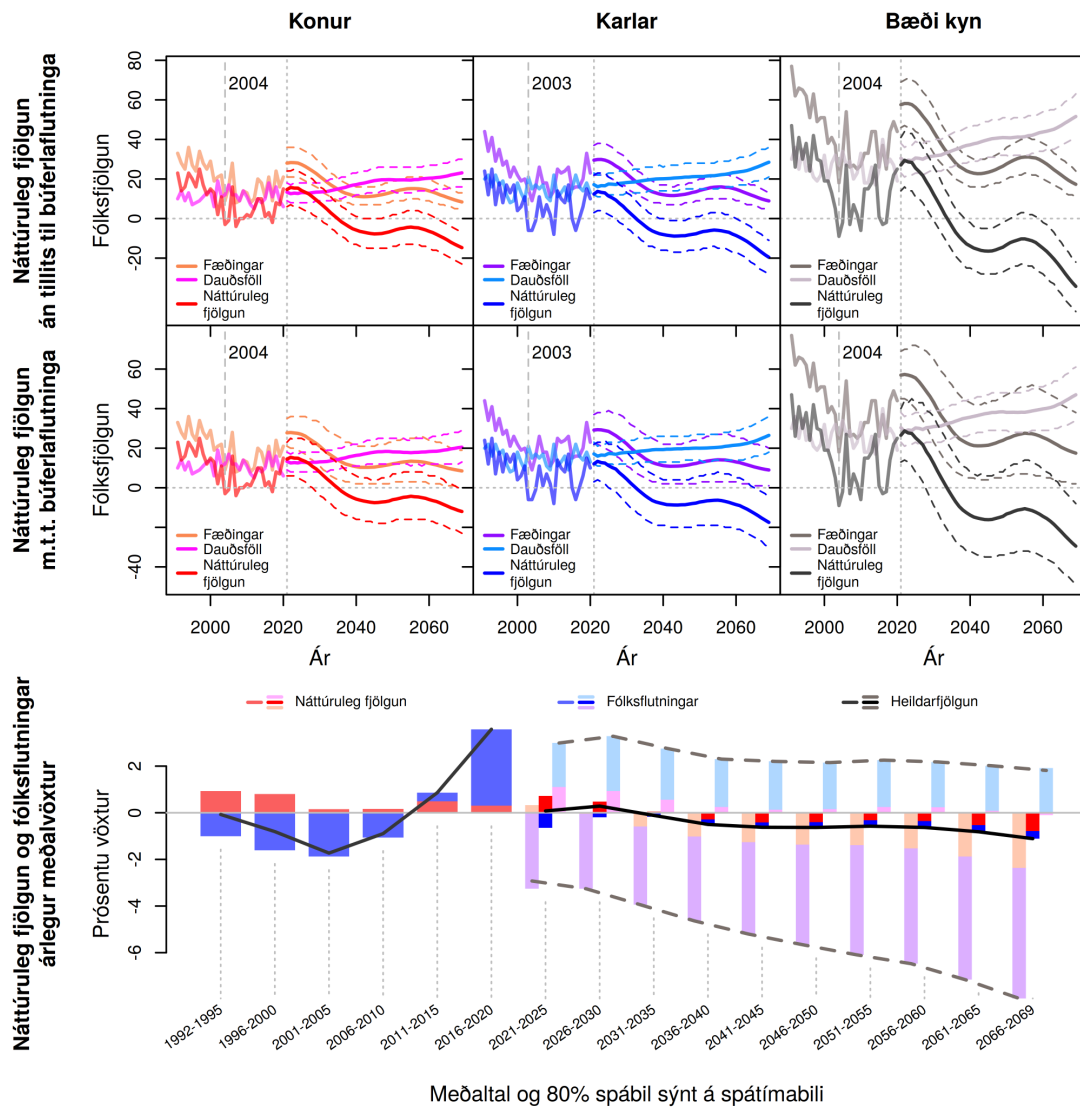
Meðaltal og 80% spábil sýnt á spátímabili

Mynd M.41 Fjarðabyggð (71). Fæðingar, dauðsföll og náttúruleg fjölgun frá 1991 til 2069 og árlegur meðalvöxtur fólksfjölda frá 1992 til 2069. Meðaltal og 80% spábil yfir spátímabil bygga á 10.000 slembiúrtökum.

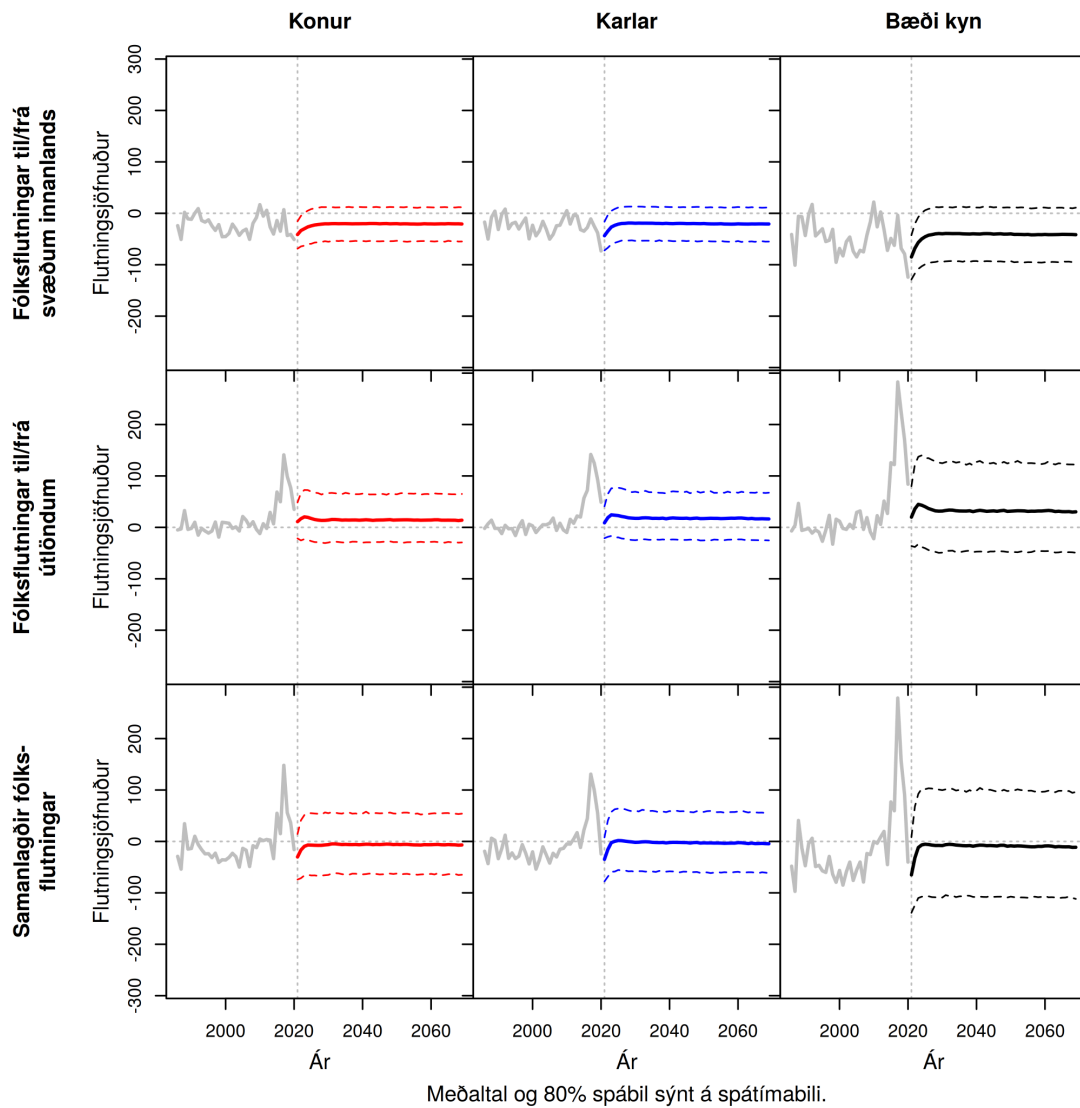


Meðaltal og 80% spábil sýnt á spátímabili. Brotin grá lína sýnir óleiðrétt gögn fyrir erlent vinnuaf.

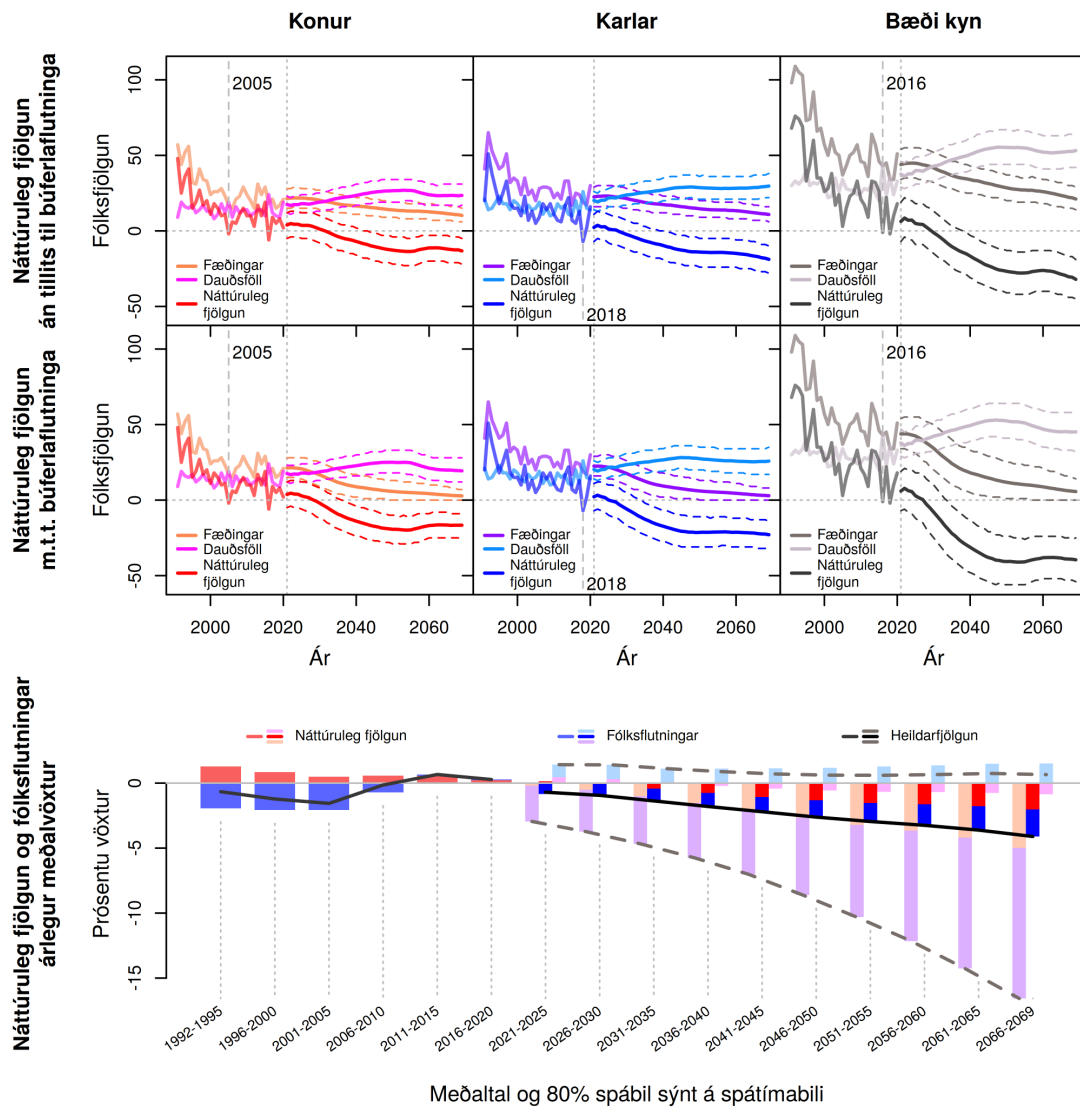
Mynd M.42 Fjarðabyggð (71). Heildar búerlafutningar frá 1991 til 2069. Meðaltal og 80% spábil yfir spátímabil byggja á 10.000 slembiúrtökum.



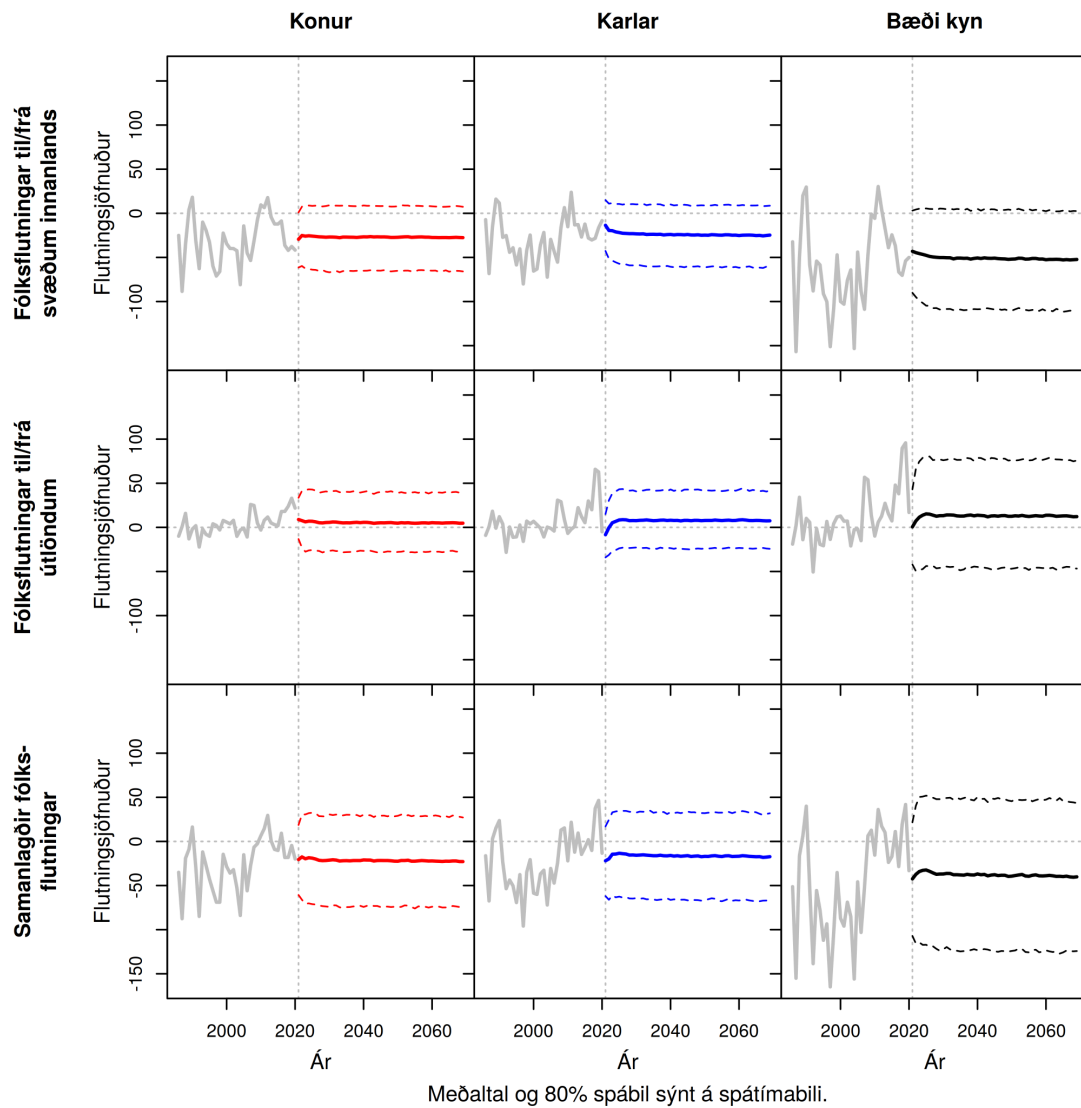
Mynd M.43 Skaftafellssýslur (80). Fæðingar, dauðsföll og náttúruleg fjöldun frá 1991 til 2069 og árlegur meðalvöxtur fólksfjölda frá 1992 til 2069. Meðaltal og 80% spábil yfir spátímabil byggja á 10.000 slembiúrtökum.



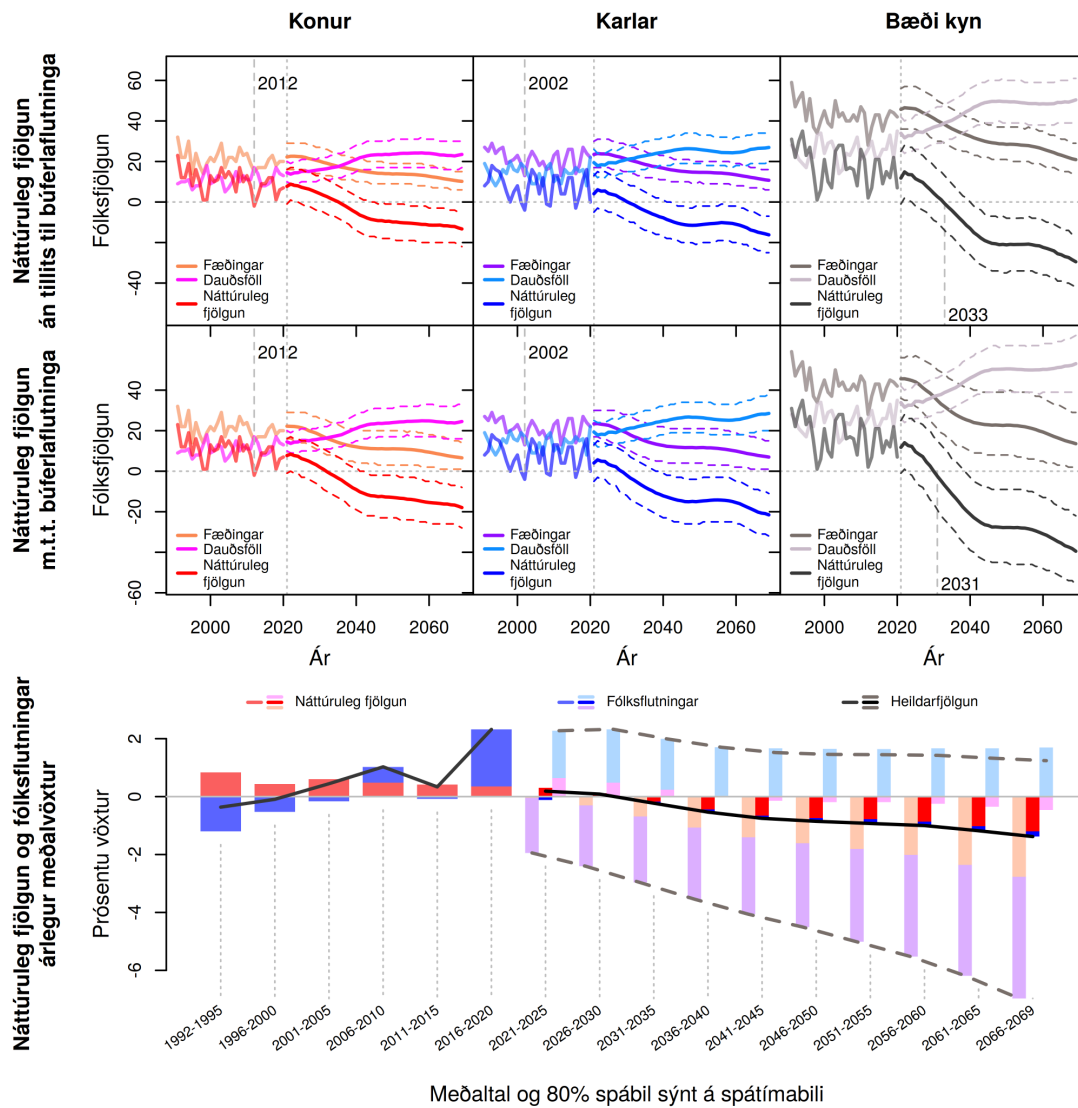
Mynd M.44 Skaftafellssýslur (80). Heildar búferlaflutningar frá 1991 til 2069. Meðaltal og 80% spábil yfir spátímabil byggja á 10.000 slembiúrtökum.



Mynd M.45 Vestmannaeyjabær (81). Fæðingar, dauðsföll og náttúruleg fjölgun frá 1991 til 2069 og árlegur meðalvöxtur fólksfjölda frá 1992 til 2069. Meðaltal og 80% spábil yfir spátímabil byggja á 10.000 slembiúrtökum.

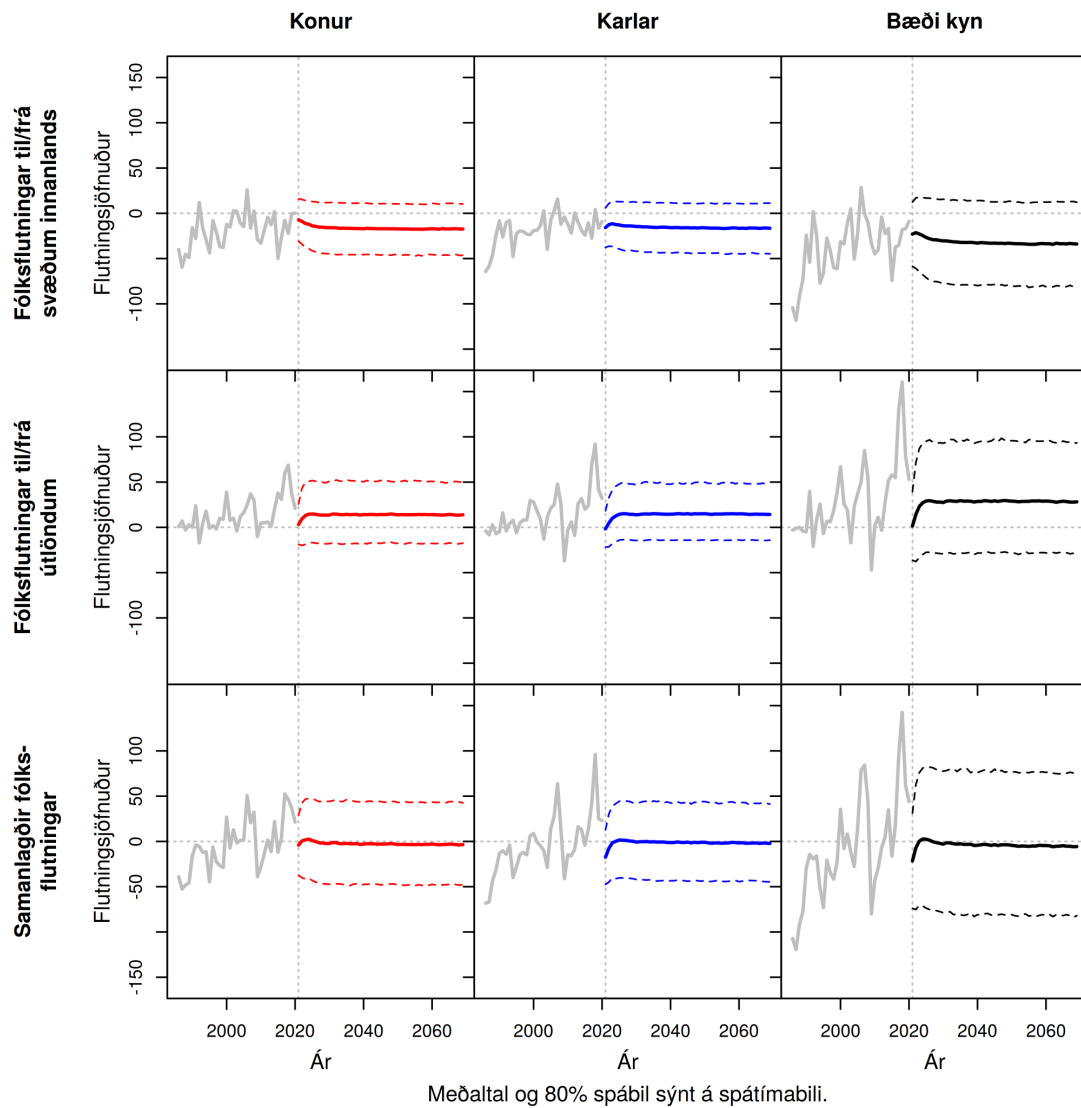


Mynd M.46 Vestmannaeyjabær (81). Heildar búferlaflutningar frá 1991 til 2069. Meðaltal og 80% spábil yfir spátímabil byggja á 10.000 slembiúrtökum.

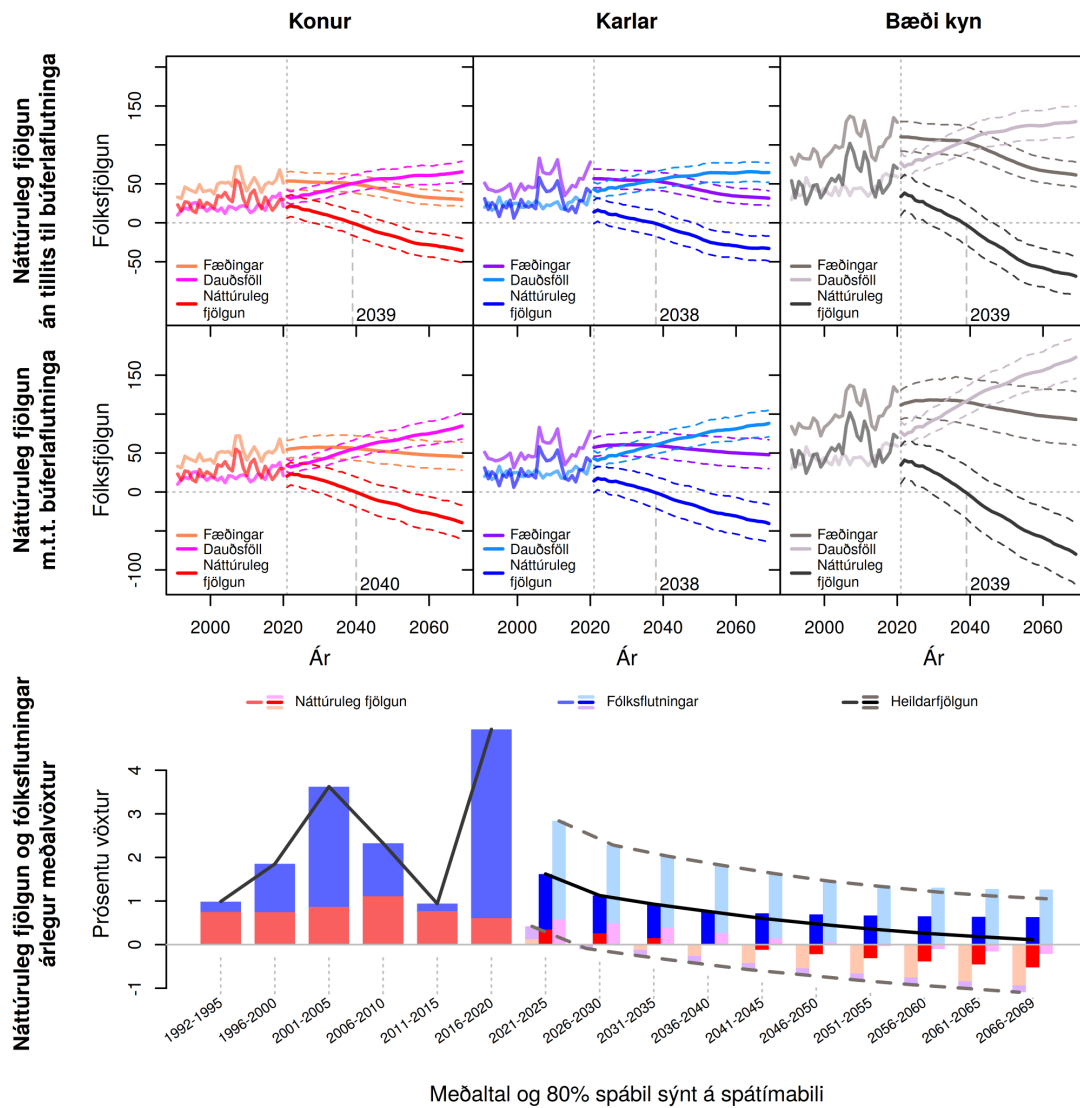


Meðaltal og 80% spábil sýnt á spátímabili

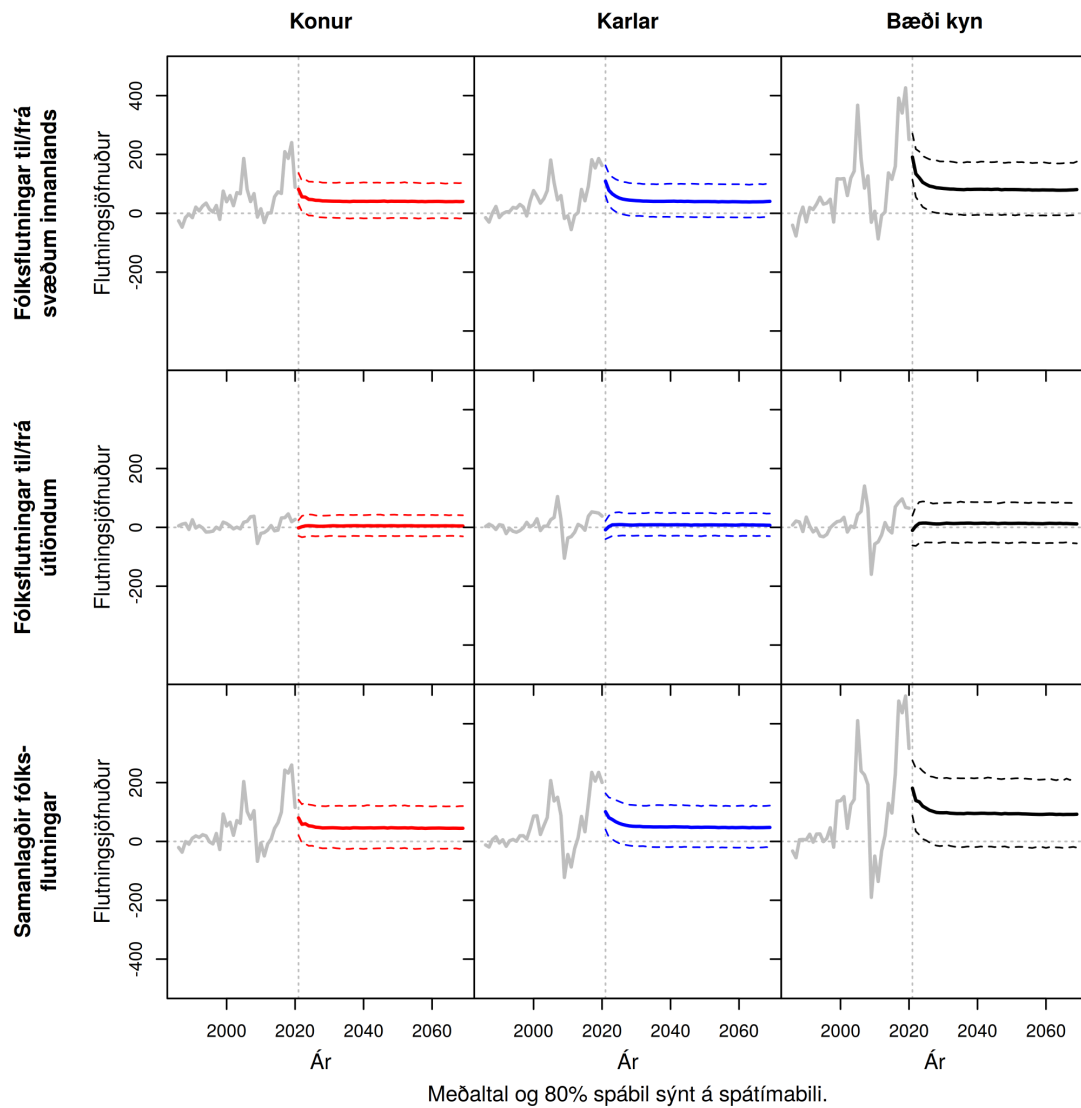
Mynd M.47 Rangárvallasýsla (82). Fæðingar, dauðsföll og náttúruleg fjölgun frá 1991 til 2069 og árlegur meðalvöxtur fólksfjölda frá 1992 til 2069. Meðaltal og 80% spábil yfir spátímabil byggja á 10.000 slembiúrtökum.



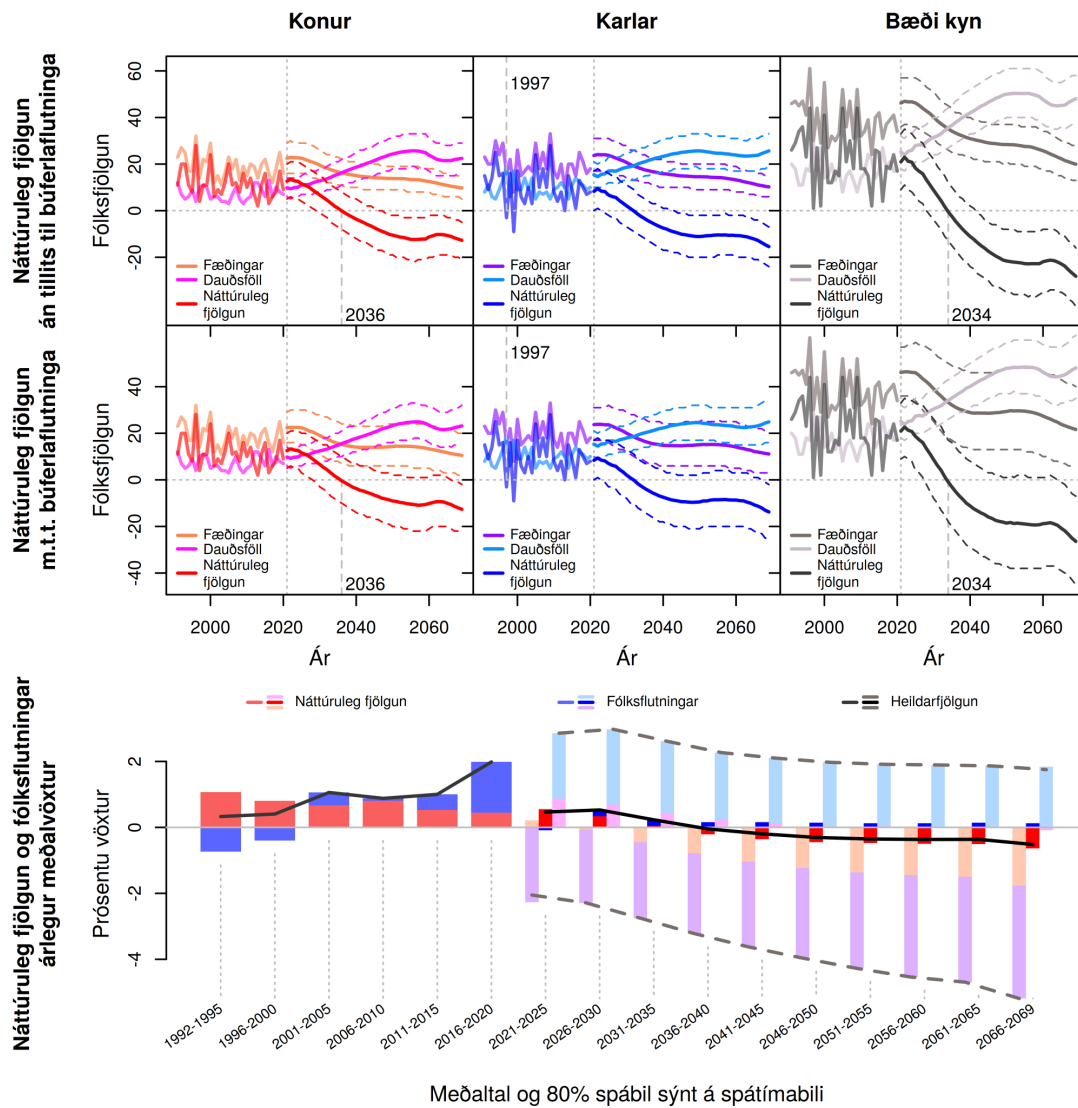
Mynd M.48 Rangárvallasýsla (82). Heildar búferlaflutningar frá 1991 til 2069. Meðaltal og 80% spábil yfir spátímabil byggja á 10.000 slembiúrtökum.



Mynd M.49 Sveitarfélagið Árborg (83). Fæðingar, dauðsföll og náttúruleg fjölgun frá 1991 til 2069 og árlægur meðalvöxtur fólksfjölda frá 1992 til 2069. Meðaltal og 80% spábil yfir spátímabil byggja á 10.000 slembiúrtökum.

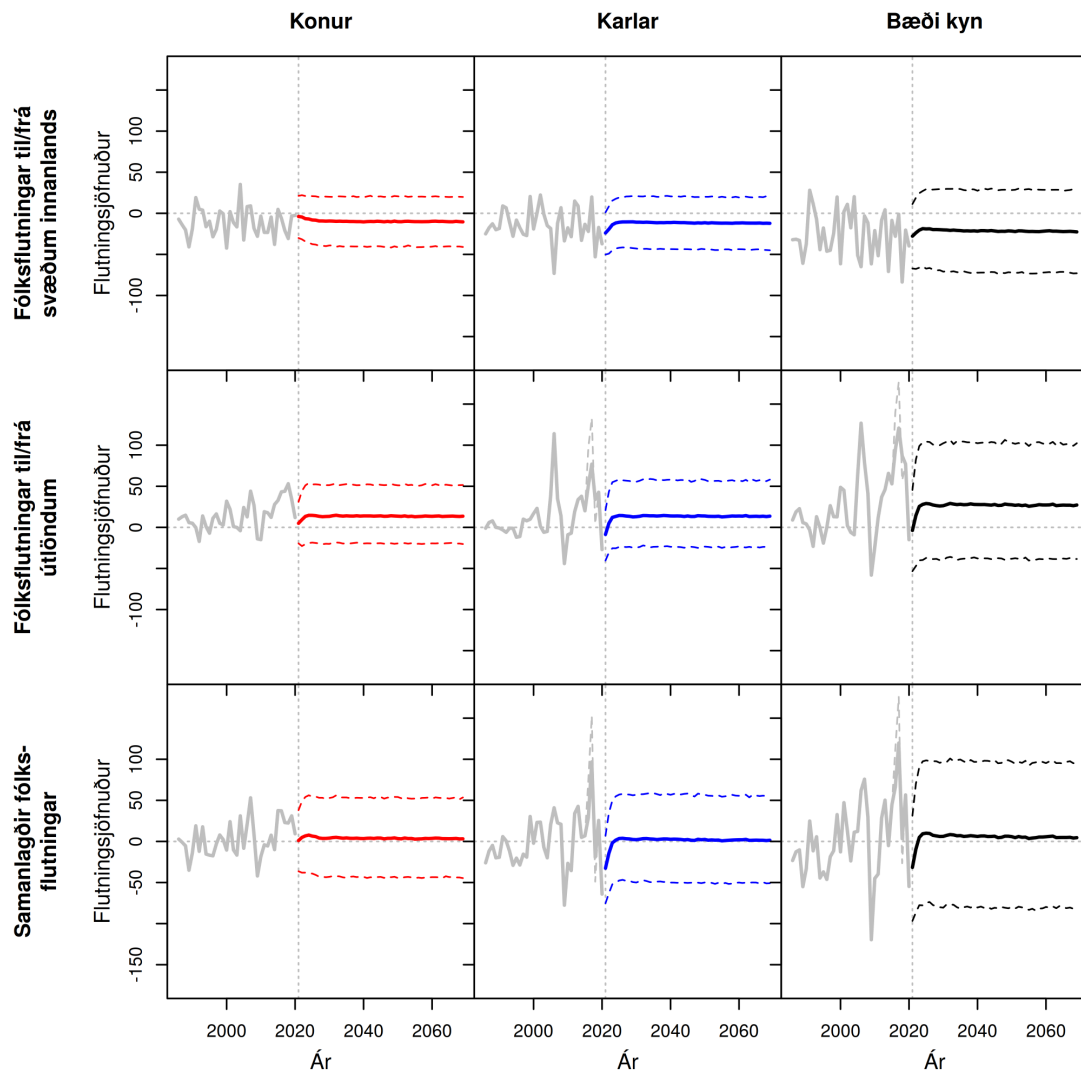


Mynd M.50 Sveitarfélagið Árborg (83). Heildar búferlafutningar frá 1991 til 2069. Meðaltal og 80% spábil yfir spátímabil byggja á 10.000 slembiúrtökum.



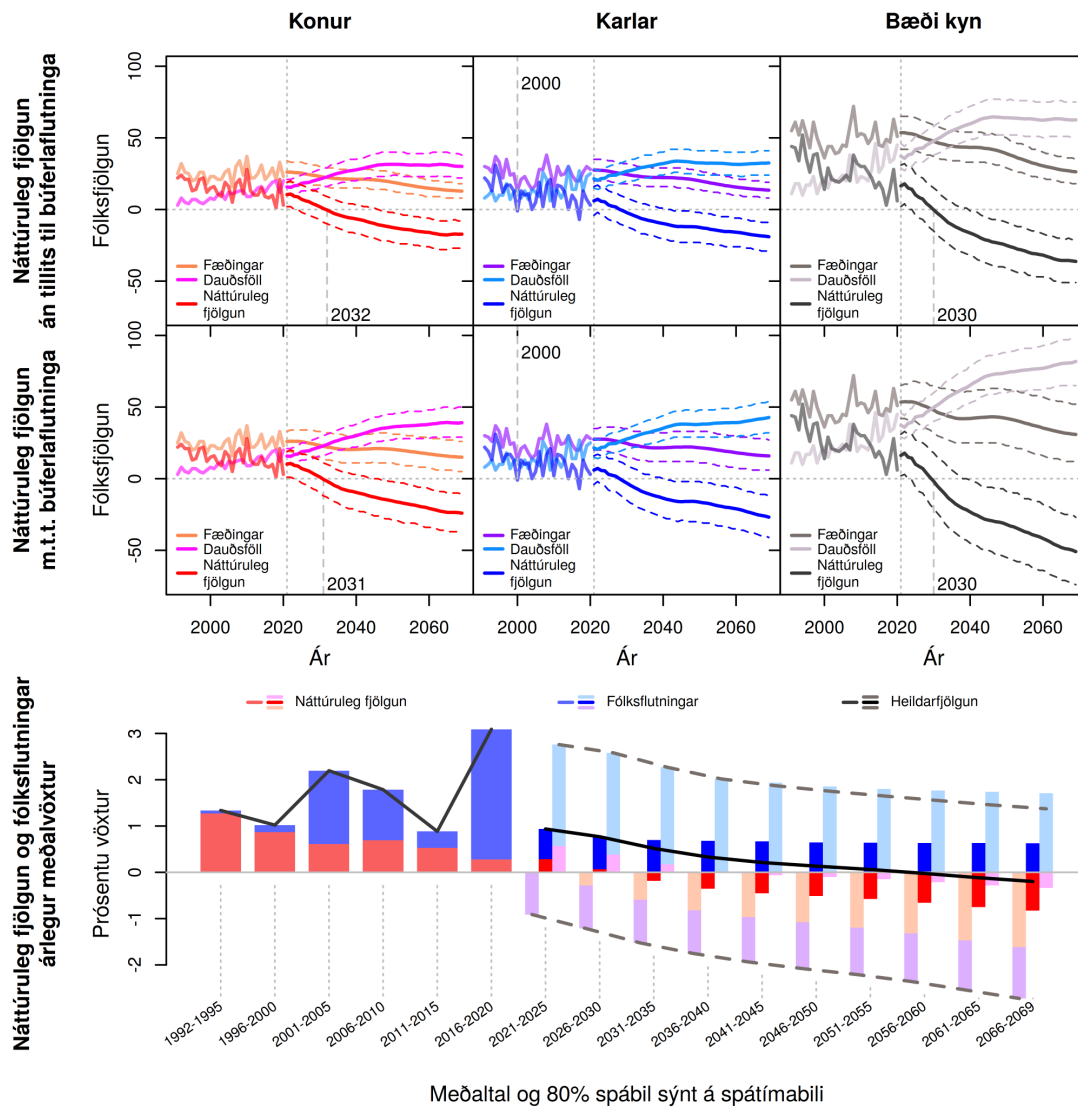
Meðaltal og 80% spábil sýnt á spátímabili

Mynd M.51 **Árnessýsla án Árborgar, Hveragerðis og Ölfuss (84)**. Fæðingar, dauðsföll og náttúruleg fjölgun frá 1991 til 2069 og árlægur meðalvöxtur fólksfjölda frá 1992 til 2069. Meðaltal og 80% spábil yfir spátímabil byggja á 10.000 slembiúrtökum.



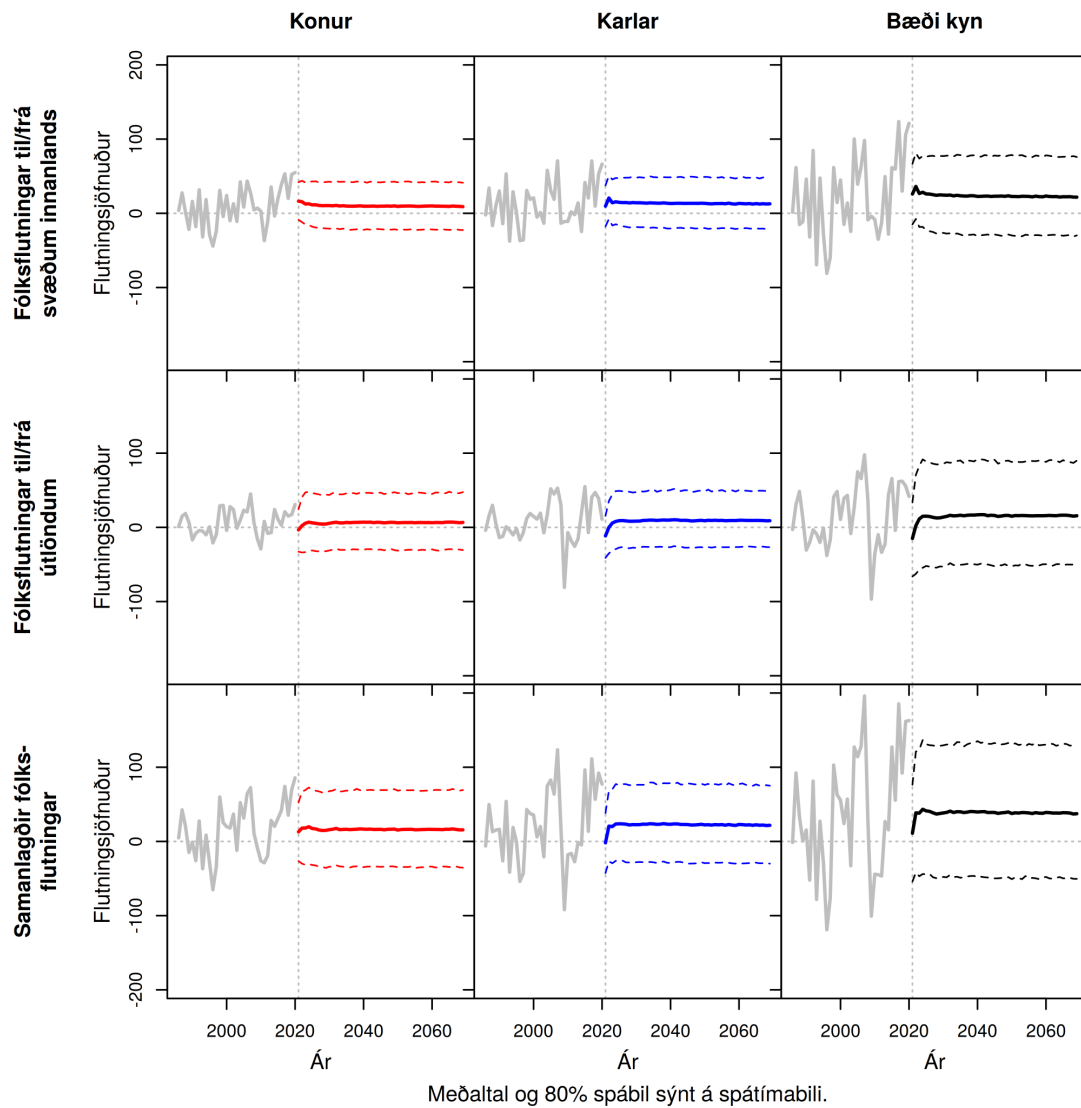
Meðaltal og 80% spábil sýnt á spátímabili. Brotin grá lína sýnir óleiðrétt gögn fyrir erlent vinnuafli.

Mynd M.52 Árnæssýsla án Árborgar, Hveragerðis og Ölfuss (84). Heildar búferlaflutningar frá 1991 til 2069. Meðaltal og 80% spábil yfir spátímabil byggja á 10.000 slembiúrtökum.



Meðaltal og 80% spábil sýnt á spátímabili

Mynd M.53 Hveragerðisbær og Ölfus (85). Fæðingar, dauðsföll og náttúruleg fjöldun frá 1991 til 2069 og árlegur meðalvöxtur fólksfjölda frá 1992 til 2069. Meðaltal og 80% spábil yfir spátímabil byggja á 10.000 slembiúrtökum.



Mynd M.54 Hveragerðisbær og Ölfus (85). Heildar búferlaflutningar frá 1991 til 2069. Meðaltal og 80% spábil yfir spátímabil byggja á 10.000 slembiúrtökum.