

## Mannfjöldaspá Byggðastofnunar 2021–2070

niðurbrot mannfjöldaspár Hagstofu Íslands á sveitarfélög



Unnið fyrir þróunarsvið Byggðastofnunar

Einar Örn Hreinsson

Febrúar 2022

**Efnisyfirlit**

|  |      |
|--|------|
| Myndaskrá  | iii  |
| Töfluskrá  | xiii |
| English summary                                  | 1    |
| Inngangur  | 2    |
| 1 Fyrri spár                                     | 4    |
| 2 Spásvæði                                       | 8    |
| 3 Inntaksgögn                                    | 14   |
| 3.1 Frjósemishlutfall . . . . .                  | 14   |
| 3.2 Dánarhlutfall . . . . .                      | 14   |
| 3.3 Búferlaflutningar . . . . .                  | 14   |
| 3.4 Mannfjöldi . . . . .                         | 15   |
| 4 Mannfjöldaspá                                  | 16   |
| 4.1 Frjósemishlutfall . . . . .                  | 16   |
| 4.2 Dánarhlutfall . . . . .                      | 17   |
| 4.3 Búferlaflutningar . . . . .                  | 20   |
| 4.4 Undirþættir mannfjöldans . . . . .           | 24   |
| 4.5 Mannfjöldi . . . . .                         | 25   |
| 5 Samanburður við mannfjöldaspá Hagstofu Íslands | 27   |
| 6 Niðurstöður                                    | 31   |
| Heimildir  | 32   |
| A Skölun mannfjöldaspár                          | 34   |
| B Skölun búferlaflutninga                        | 34   |
| C Mannfjöldagröf – allt landið                   | 36   |
| D Mannfjöldagröf – meginsvæði                    | 37   |
| E Mannfjöldagröf – landshlutar                   | 39   |
| F Mannfjöldagröf – kjarnasvæði                   | 47   |
| G Mannfjöldagröf – hagsvæði                      | 69   |

---

|  |            |
|--|------------|
| <b>H Mannfjöldagröf – sveitarfélög</b>           | <b>96</b>  |
| <b>I Undirþættir mannfjöldans – allt landið</b>  | <b>165</b> |
| <b>J Undirþættir mannfjöldans – meginsvæði</b>   | <b>167</b> |
| <b>K Undirþættir mannfjöldans – landshlutar</b>  | <b>171</b> |
| <b>L Undirþættir mannfjöldans – kjarnasvæði</b>  | <b>187</b> |
| <b>M Undirþættir mannfjöldans – hagsvæði</b>     | <b>231</b> |
| <b>N Undirþættir mannfjöldans – sveitarfélög</b> | <b>285</b> |

## Myndaskrá

|      |   |    |
|------|---|----|
| 1.1  | Heildar búferlaflutningar til og frá útlöndum . . . . .   | 4  |
| 1.2  | Skekkja síðustu mannfjöldaspár Byggðastofnunar – landshlutar . . . . .                            | 5  |
| 1.3  | Skekkja síðustu mannfjöldaspár Byggðastofnunar – hagsvæði . . . . .                               | 5  |
| 1.4  | Skekkja síðustu mannfjöldaspár Byggðastofnunar – sveitarfélög . . . . .                           | 6  |
| 2.1  | Skipting spásvæða . . . . .   | 8  |
| 4.1  | Frjósemishlutfall – Ísland . . . . .  | 16 |
| 4.2  | Heildarfrjósemishlutfall – Ísland . . . . .   | 17 |
| 4.3  | Dánarhlutfall eftir aldri – Ísland . . . . .  | 18 |
| 4.4  | Dánarhlutfall eftir árum – Ísland . . . . .   | 19 |
| 4.5  | Lífslengdarlíkur – Ísland . . . . .   | 20 |
| 4.6  | Meðaltal árlegra búferlaflutninga landshluta – samanburður milli kynja .                          | 21 |
| 4.7  | Meðaltal árlegra búferlaflutninga landshluta á spátímabili – samanburður<br>milli kynja . . . . . | 21 |
| 4.8  | Heildar búferlaflutningar – Ísland . . . . .  | 22 |
| 4.9  | Fæðingar, dauðsföll og árlegur meðal vöxtur fólksfjölda – Ísland . . . . .                        | 24 |
| 4.10 | Mannfjöldapíramídi ársins 2030 – Ísland . . . . .   | 26 |
| 4.11 | Mannfjöldaþróun frá 1971 til 2070 – Ísland . . . . .  | 26 |
| 5.1  | Samanburður á mannfjöldaspá Hagstofu Íslands og Byggðastofnunar . . . . .                         | 28 |
| 5.2  | Árlegar fæðingar og dauðsföll – samanburður milli mannfjöldaspáa . . . . .                        | 29 |
| C.1  | Mannfjöldaþróun – Ísland . . . . .  | 36 |
| D.1  | Mannfjöldaþróun – Höfuðborgarsvæðið . . . . .   | 37 |
| D.2  | Mannfjöldaþróun – Landsbyggðirnar . . . . .   | 38 |
| E.1  | Mannfjöldaþróun – Höfuðborgarsvæðið . . . . .   | 39 |
| E.2  | Mannfjöldaþróun – Suðurnes . . . . .  | 40 |
| E.3  | Mannfjöldaþróun – Vesturland . . . . .  | 41 |
| E.4  | Mannfjöldaþróun – Vestfirðir . . . . .  | 42 |
| E.5  | Mannfjöldaþróun – Norðurland vestra . . . . .   | 43 |
| E.6  | Mannfjöldaþróun – Norðurland eystra . . . . .   | 44 |
| E.7  | Mannfjöldaþróun – Austurland . . . . .  | 45 |
| E.8  | Mannfjöldaþróun – Suðurland . . . . .   | 46 |
| F.1  | Mannfjöldaþróun – Höfuðborgarsvæðið . . . . .   | 47 |
| F.2  | Mannfjöldaþróun – Suðurnes . . . . .  | 48 |
| F.3  | Mannfjöldaþróun – Akraneskaupstaður og Hvalfjarðarsveit . . . . .                                 | 49 |
| F.4  | Mannfjöldaþróun – Borgarbyggð, Skorradalshreppur og Dalabyggð . . . . .                           | 50 |
| F.5  | Mannfjöldaþróun – Snæfellsnes . . . . .   | 51 |
| F.6  | Mannfjöldaþróun – Ísafjarðarbær, Bolungarvík og Súðavík . . . . .                                 | 52 |
| F.7  | Mannfjöldaþróun – Vesturbyggð og Tálknafjörður . . . . .  | 53 |
| F.8  | Mannfjöldaþróun – Reykhólahreppur, Árnes, Kaldrananes og Stranda-<br>byggð . . . . .              | 54 |
| F.9  | Mannfjöldaþróun – Húnaþing vestra . . . . .   | 55 |
| F.10 | Mannfjöldaþróun – Austur-Húnavatnssýsla . . . . .   | 56 |

|      |  |    |
|------|--|----|
| F.11 | Mannfjöldapróun – Skagafjarðarsýsla . . . . .                              | 57 |
| F.12 | Mannfjöldapróun – Fjallabyggð . . . . .                                    | 58 |
| F.13 | Mannfjöldapróun – Akureyrarbær . . . . .                                   | 59 |
| F.14 | Mannfjöldapróun – Eyjafjörður án Akureyrarbæjar og Fjallabyggðar . . . . . | 60 |
| F.15 | Mannfjöldapróun – Skútustaðahreppur og Þingeyjarsveit . . . . .            | 61 |
| F.16 | Mannfjöldapróun – Húsavík og Norður-Þingeyjarsýsla . . . . .               | 62 |
| F.17 | Mannfjöldapróun – Múlaþing, Fljótisdalur og Vopnafjörður . . . . .         | 63 |
| F.18 | Mannfjöldapróun – Fjarðabyggð . . . . .                                    | 64 |
| F.19 | Mannfjöldapróun – Sveitarfélagið Hornafjörður . . . . .                    | 65 |
| F.20 | Mannfjöldapróun – Vestmannaeyjabær . . . . .                               | 66 |
| F.21 | Mannfjöldapróun – Rangárvallasýsla og Vestur-Skaftafellssýsla . . . . .    | 67 |
| F.22 | Mannfjöldapróun – Árnessýsla . . . . .                                     | 68 |
| G.1  | Mannfjöldapróun – Reykjavíkurborg . . . . .                                | 69 |
| G.2  | Mannfjöldapróun – Kópavogsbær . . . . .                                    | 70 |
| G.3  | Mannfjöldapróun – Seltjarnarnesbær . . . . .                               | 71 |
| G.4  | Mannfjöldapróun – Garðabær . . . . .                                       | 72 |
| G.5  | Mannfjöldapróun – Hafnarfjarðarkaupstaður . . . . .                        | 73 |
| G.6  | Mannfjöldapróun – Mosfellsbær og Kjósarhreppur . . . . .                   | 74 |
| G.7  | Mannfjöldapróun – Reykjanesbær . . . . .                                   | 75 |
| G.8  | Mannfjöldapróun – Grindavíkurbær . . . . .                                 | 76 |
| G.9  | Mannfjöldapróun – Sandgerðisbær, Garður og Vogar . . . . .                 | 77 |
| G.10 | Mannfjöldapróun – Akraneskaupstaður og Hvalfjarðarsveit . . . . .          | 78 |
| G.11 | Mannfjöldapróun – Borgarbyggð, Skorradalshreppur og Dalabyggð . . . . .    | 79 |
| G.12 | Mannfjöldapróun – Snæfellsnes . . . . .                                    | 80 |
| G.13 | Mannfjöldapróun – Ísafjarðarbær . . . . .                                  | 81 |
| G.14 | Mannfjöldapróun – Vestfirðir án Ísafjarðarbæjar . . . . .                  | 82 |
| G.15 | Mannfjöldapróun – Húnavatnssýslur . . . . .                                | 83 |
| G.16 | Mannfjöldapróun – Skagafjarðarsýsla . . . . .                              | 84 |
| G.17 | Mannfjöldapróun – Akureyrarbær . . . . .                                   | 85 |
| G.18 | Mannfjöldapróun – Eyjafjörður án Akureyrarbæjar . . . . .                  | 86 |
| G.19 | Mannfjöldapróun – Þingeyjarsýslur . . . . .                                | 87 |
| G.20 | Mannfjöldapróun – Múlaþing, Fljótisdalur og Vopnafjörður . . . . .         | 88 |
| G.21 | Mannfjöldapróun – Fjarðabyggð . . . . .                                    | 89 |
| G.22 | Mannfjöldapróun – Skaftafellssýslur . . . . .                              | 90 |
| G.23 | Mannfjöldapróun – Vestmannaeyjabær . . . . .                               | 91 |
| G.24 | Mannfjöldapróun – Rangárvallasýsla . . . . .                               | 92 |
| G.25 | Mannfjöldapróun – Sveitarfélagið Árborg . . . . .                          | 93 |
| G.26 | Mannfjöldapróun – Árnessýsla án Árborgar, Hveragerðis og Ölfuss . . . . .  | 94 |
| G.27 | Mannfjöldapróun – Hveragerðisbær og Ölfus . . . . .                        | 95 |
| H.1  | Mannfjöldapróun – Reykjavíkurborg . . . . .                                | 96 |
| H.2  | Mannfjöldapróun – Kópavogsbær . . . . .                                    | 97 |
| H.3  | Mannfjöldapróun – Seltjarnarnesbær . . . . .                               | 98 |
| H.4  | Mannfjöldapróun – Garðabær . . . . .                                       | 99 |

|      |   |     |
|------|---|-----|
| H.5  | Mannfjöldaþróun – Hafnarfjarðarkaupstaður . . . . .     | 100 |
| H.6  | Mannfjöldaþróun – Mosfellsbær . . . . .                 | 101 |
| H.7  | Mannfjöldaþróun – Kjósarhreppur . . . . .               | 102 |
| H.8  | Mannfjöldaþróun – Reykjanesbær . . . . .                | 103 |
| H.9  | Mannfjöldaþróun – Grindavíkurbær . . . . .              | 104 |
| H.10 | Mannfjöldaþróun – Sveitarfélagið Vogar . . . . .        | 105 |
| H.11 | Mannfjöldaþróun – Suðurnesjabær . . . . .               | 106 |
| H.12 | Mannfjöldaþróun – Akraneskaupstaður . . . . .           | 107 |
| H.13 | Mannfjöldaþróun – Skorradalshreppur . . . . .           | 108 |
| H.14 | Mannfjöldaþróun – Hvalfjarðarsveit . . . . .            | 109 |
| H.15 | Mannfjöldaþróun – Borgarbyggð . . . . .                 | 110 |
| H.16 | Mannfjöldaþróun – Grundarfjarðarbær . . . . .           | 111 |
| H.17 | Mannfjöldaþróun – Helgafellssveit . . . . .             | 112 |
| H.18 | Mannfjöldaþróun – Stykkishólmsbær . . . . .             | 113 |
| H.19 | Mannfjöldaþróun – Eyja- og Miklaholtshreppur . . . . .  | 114 |
| H.20 | Mannfjöldaþróun – Snæfellsbær . . . . .                 | 115 |
| H.21 | Mannfjöldaþróun – Dalabyggð . . . . .                   | 116 |
| H.22 | Mannfjöldaþróun – Bolungarvíkurkaupstaður . . . . .     | 117 |
| H.23 | Mannfjöldaþróun – Ísafjarðarbær . . . . .               | 118 |
| H.24 | Mannfjöldaþróun – Reykhólahreppur . . . . .             | 119 |
| H.25 | Mannfjöldaþróun – Tálknafjarðarhreppur . . . . .        | 120 |
| H.26 | Mannfjöldaþróun – Vesturbyggð . . . . .                 | 121 |
| H.27 | Mannfjöldaþróun – Súðavíkurhreppur . . . . .            | 122 |
| H.28 | Mannfjöldaþróun – Árneshreppur . . . . .                | 123 |
| H.29 | Mannfjöldaþróun – Kaldrananeshreppur . . . . .          | 124 |
| H.30 | Mannfjöldaþróun – Strandabyggð . . . . .                | 125 |
| H.31 | Mannfjöldaþróun – Sveitarfélagið Skagafjörður . . . . . | 126 |
| H.32 | Mannfjöldaþróun – Húnaþing vestra . . . . .             | 127 |
| H.33 | Mannfjöldaþróun – Blönduósbær . . . . .                 | 128 |
| H.34 | Mannfjöldaþróun – Sveitarfélagið Skagaströnd . . . . .  | 129 |
| H.35 | Mannfjöldaþróun – Skagabyggð . . . . .                  | 130 |
| H.36 | Mannfjöldaþróun – Húnavatnshreppur . . . . .            | 131 |
| H.37 | Mannfjöldaþróun – Akrahreppur . . . . .                 | 132 |
| H.38 | Mannfjöldaþróun – Akureyrarbær . . . . .                | 133 |
| H.39 | Mannfjöldaþróun – Norðurþing . . . . .                  | 134 |
| H.40 | Mannfjöldaþróun – Fjallabyggð . . . . .                 | 135 |
| H.41 | Mannfjöldaþróun – Dalvíkurbyggð . . . . .               | 136 |
| H.42 | Mannfjöldaþróun – Eyjafjarðarsveit . . . . .            | 137 |
| H.43 | Mannfjöldaþróun – Hörgársveit . . . . .                 | 138 |
| H.44 | Mannfjöldaþróun – Svalbarðsstrandarhreppur . . . . .    | 139 |
| H.45 | Mannfjöldaþróun – Grýtubakkahreppur . . . . .           | 140 |
| H.46 | Mannfjöldaþróun – Skútustaðahreppur . . . . .           | 141 |
| H.47 | Mannfjöldaþróun – Tjörneshreppur . . . . .              | 142 |

|      |   |     |
|------|---|-----|
| H.48 | Mannfjöldapróun – Þingeyjarsveit . . . . .                | 143 |
| H.49 | Mannfjöldapróun – Svalbarðshreppur . . . . .              | 144 |
| H.50 | Mannfjöldapróun – Langanesbyggð . . . . .                 | 145 |
| H.51 | Mannfjöldapróun – Fjarðabyggð . . . . .                   | 146 |
| H.52 | Mannfjöldapróun – Múlaþing . . . . .                      | 147 |
| H.53 | Mannfjöldapróun – Vopnafjarðarhreppur . . . . .           | 148 |
| H.54 | Mannfjöldapróun – Fljótisdalshreppur . . . . .            | 149 |
| H.55 | Mannfjöldapróun – Vestmannaeyjabær . . . . .              | 150 |
| H.56 | Mannfjöldapróun – Sveitarfélagið Árborg . . . . .         | 151 |
| H.57 | Mannfjöldapróun – Sveitarfélagið Hornafjörður . . . . .   | 152 |
| H.58 | Mannfjöldapróun – Mýrdalshreppur . . . . .                | 153 |
| H.59 | Mannfjöldapróun – Skaftárhreppur . . . . .                | 154 |
| H.60 | Mannfjöldapróun – Ásahreppur . . . . .                    | 155 |
| H.61 | Mannfjöldapróun – Rangárþing eystra . . . . .             | 156 |
| H.62 | Mannfjöldapróun – Rangárþing ytra . . . . .               | 157 |
| H.63 | Mannfjöldapróun – Hrunamannahreppur . . . . .             | 158 |
| H.64 | Mannfjöldapróun – Hveragerðisbær . . . . .                | 159 |
| H.65 | Mannfjöldapróun – Sveitarfélagið Ölfus . . . . .          | 160 |
| H.66 | Mannfjöldapróun – Grímsnes- og Grafningshreppur . . . . . | 161 |
| H.67 | Mannfjöldapróun – Skeiða- og Gnúpverjahreppur . . . . .   | 162 |
| H.68 | Mannfjöldapróun – Bláskógabyggð . . . . .                 | 163 |
| H.69 | Mannfjöldapróun – Flóahreppur . . . . .                   | 164 |
| I.1  | Undirþættir mannfjöldans – Ísland . . . . .               | 165 |
| I.2  | Heildar búferlaflutningar – Ísland . . . . .              | 166 |
| J.1  | Undirþættir mannfjöldans – Höfuðborgarsvæðið . . . . .    | 167 |
| J.2  | Heildar búferlaflutningar – Höfuðborgarsvæðið . . . . .   | 168 |
| J.3  | Undirþættir mannfjöldans – Landsbyggðirnar . . . . .      | 169 |
| J.4  | Heildar búferlaflutningar – Landsbyggðirnar . . . . .     | 170 |
| K.1  | Undirþættir mannfjöldans – Höfuðborgarsvæðið . . . . .    | 171 |
| K.2  | Heildar búferlaflutningar – Höfuðborgarsvæðið . . . . .   | 172 |
| K.3  | Undirþættir mannfjöldans – Suðurnes . . . . .             | 173 |
| K.4  | Heildar búferlaflutningar – Suðurnes . . . . .            | 174 |
| K.5  | Undirþættir mannfjöldans – Vesturland . . . . .           | 175 |
| K.6  | Heildar búferlaflutningar – Vesturland . . . . .          | 176 |
| K.7  | Undirþættir mannfjöldans – Vestfirðir . . . . .           | 177 |
| K.8  | Heildar búferlaflutningar – Vestfirðir . . . . .          | 178 |
| K.9  | Undirþættir mannfjöldans – Norðurland vestra . . . . .    | 179 |
| K.10 | Heildar búferlaflutningar – Norðurland vestra . . . . .   | 180 |
| K.11 | Undirþættir mannfjöldans – Norðurland eystra . . . . .    | 181 |
| K.12 | Heildar búferlaflutningar – Norðurland eystra . . . . .   | 182 |
| K.13 | Undirþættir mannfjöldans – Austurland . . . . .           | 183 |
| K.14 | Heildar búferlaflutningar – Austurland . . . . .          | 184 |
| K.15 | Undirþættir mannfjöldans – Suðurland . . . . .            | 185 |



|      |  |     |
|------|--|-----|
| K.16 | Heildar búferlaflutningar – Suðurland . . . . .  | 186 |
| L.1  | Undirþættir mannfjöldans – Höfuðborgarsvæðið . . . . .                                       | 187 |
| L.2  | Heildar búferlaflutningar – Höfuðborgarsvæðið . . . . .                                      | 188 |
| L.3  | Undirþættir mannfjöldans – Suðurnes . . . . .  | 189 |
| L.4  | Heildar búferlaflutningar – Suðurnes . . . . .   | 190 |
| L.5  | Undirþættir mannfjöldans – Akraneskaupstaður og Hvalfjarðarsveit . . .                       | 191 |
| L.6  | Heildar búferlaflutningar – Akraneskaupstaður og Hvalfjarðarsveit . . .                      | 192 |
| L.7  | Undirþættir mannfjöldans – Borgarbyggð, Skorradalshreppur og Dalabyggð                       | 193 |
| L.8  | Heildar búferlaflutningar – Borgarbyggð, Skorradalshreppur og Dalabyggð                      | 194 |
| L.9  | Undirþættir mannfjöldans – Snæfellsnes . . . . .   | 195 |
| L.10 | Heildar búferlaflutningar – Snæfellsnes . . . . .  | 196 |
| L.11 | Undirþættir mannfjöldans – Ísafjarðarbær, Bolungarvík og Súðavík . . .                       | 197 |
| L.12 | Heildar búferlaflutningar – Ísafjarðarbær, Bolungarvík og Súðavík . . . .                    | 198 |
| L.13 | Undirþættir mannfjöldans – Vesturbyggð og Tálknafjörður . . . . .                            | 199 |
| L.14 | Heildar búferlaflutningar – Vesturbyggð og Tálknafjörður . . . . .                           | 200 |
| L.15 | Undirþættir mannfjöldans – Reykhólahreppur, Árnes, Kaldrananes og<br>Strandabyggð . . . . .  | 201 |
| L.16 | Heildar búferlaflutningar – Reykhólahreppur, Árnes, Kaldrananes og<br>Strandabyggð . . . . . | 202 |
| L.17 | Undirþættir mannfjöldans – Húnaþing vestra . . . . .   | 203 |
| L.18 | Heildar búferlaflutningar – Húnaþing vestra . . . . .  | 204 |
| L.19 | Undirþættir mannfjöldans – Austur-Húnavatnssýsla . . . . .                                   | 205 |
| L.20 | Heildar búferlaflutningar – Austur-Húnavatnssýsla . . . . .                                  | 206 |
| L.21 | Undirþættir mannfjöldans – Skagafjarðarsýsla . . . . .                                       | 207 |
| L.22 | Heildar búferlaflutningar – Skagafjarðarsýsla . . . . .                                      | 208 |
| L.23 | Undirþættir mannfjöldans – Fjallabyggð . . . . .   | 209 |
| L.24 | Heildar búferlaflutningar – Fjallabyggð . . . . .  | 210 |
| L.25 | Undirþættir mannfjöldans – Akureyrarbær . . . . .  | 211 |
| L.26 | Heildar búferlaflutningar – Akureyrarbær . . . . .   | 212 |
| L.27 | Undirþættir mannfjöldans – Eyjafjörður án Akureyrarbæjar og Fjalla-<br>byggðar . . . . .     | 213 |
| L.28 | Heildar búferlaflutningar – Eyjafjörður án Akureyrarbæjar og Fjalla-<br>byggðar . . . . .    | 214 |
| L.29 | Undirþættir mannfjöldans – Skútustaðahreppur og Þingeyjarsveit . . . .                       | 215 |
| L.30 | Heildar búferlaflutningar – Skútustaðahreppur og Þingeyjarsveit . . . .                      | 216 |
| L.31 | Undirþættir mannfjöldans – Húsavík og Norður-Þingeyjarsýsla . . . . .                        | 217 |
| L.32 | Heildar búferlaflutningar – Húsavík og Norður-Þingeyjarsýsla . . . . .                       | 218 |
| L.33 | Undirþættir mannfjöldans – Múlaþing, Fljótisdalur og Vopnafjörður . . .                      | 219 |
| L.34 | Heildar búferlaflutningar – Múlaþing, Fljótisdalur og Vopnafjörður . . .                     | 220 |
| L.35 | Undirþættir mannfjöldans – Fjarðabyggð . . . . .   | 221 |
| L.36 | Heildar búferlaflutningar – Fjarðabyggð . . . . .  | 222 |
| L.37 | Undirþættir mannfjöldans – Sveitarfélagið Hornafjörður . . . . .                             | 223 |
| L.38 | Heildar búferlaflutningar – Sveitarfélagið Hornafjörður . . . . .                            | 224 |

|      |   |     |
|------|---|-----|
| L.39 | Undirþættir mannfjöldans – Vestmannaeyjabær . . . . .                             | 225 |
| L.40 | Heildar búferlaflutningar – Vestmannaeyjabær . . . . .                            | 226 |
| L.41 | Undirþættir mannfjöldans – Rangárvallasýsla og Vestur-Skaftafellssýsla . . . . .  | 227 |
| L.42 | Heildar búferlaflutningar – Rangárvallasýsla og Vestur-Skaftafellssýsla . . . . . | 228 |
| L.43 | Undirþættir mannfjöldans – Árnassýsla . . . . .                                   | 229 |
| L.44 | Heildar búferlaflutningar – Árnassýsla . . . . .                                  | 230 |
| M.1  | Undirþættir mannfjöldans – Reykjavíkurborg . . . . .                              | 231 |
| M.2  | Heildar búferlaflutningar – Reykjavíkurborg . . . . .                             | 232 |
| M.3  | Undirþættir mannfjöldans – Kópavogsbær . . . . .                                  | 233 |
| M.4  | Heildar búferlaflutningar – Kópavogsbær . . . . .                                 | 234 |
| M.5  | Undirþættir mannfjöldans – Seltjarnarnesbær . . . . .                             | 235 |
| M.6  | Heildar búferlaflutningar – Seltjarnarnesbær . . . . .                            | 236 |
| M.7  | Undirþættir mannfjöldans – Garðabær . . . . .                                     | 237 |
| M.8  | Heildar búferlaflutningar – Garðabær . . . . .                                    | 238 |
| M.9  | Undirþættir mannfjöldans – Hafnarfjarðarkaupstaður . . . . .                      | 239 |
| M.10 | Heildar búferlaflutningar – Hafnarfjarðarkaupstaður . . . . .                     | 240 |
| M.11 | Undirþættir mannfjöldans – Mosfellsbær og Kjósarhreppur . . . . .                 | 241 |
| M.12 | Heildar búferlaflutningar – Mosfellsbær og Kjósarhreppur . . . . .                | 242 |
| M.13 | Undirþættir mannfjöldans – Reykjanesbær . . . . .                                 | 243 |
| M.14 | Heildar búferlaflutningar – Reykjanesbær . . . . .                                | 244 |
| M.15 | Undirþættir mannfjöldans – Grindavíkurbær . . . . .                               | 245 |
| M.16 | Heildar búferlaflutningar – Grindavíkurbær . . . . .                              | 246 |
| M.17 | Undirþættir mannfjöldans – Sandgerðisbær, Garður og Vogar . . . . .               | 247 |
| M.18 | Heildar búferlaflutningar – Sandgerðisbær, Garður og Vogar . . . . .              | 248 |
| M.19 | Undirþættir mannfjöldans – Akraneskaupstaður og Hvalfjarðarsveit . . . . .        | 249 |
| M.20 | Heildar búferlaflutningar – Akraneskaupstaður og Hvalfjarðarsveit . . . . .       | 250 |
| M.21 | Undirþættir mannfjöldans – Borgarbyggð, Skorradalshreppur og Dalabyggð . . . . .  | 251 |
| M.22 | Heildar búferlaflutningar – Borgarbyggð, Skorradalshreppur og Dalabyggð . . . . . | 252 |
| M.23 | Undirþættir mannfjöldans – Snæfellsnes . . . . .                                  | 253 |
| M.24 | Heildar búferlaflutningar – Snæfellsnes . . . . .                                 | 254 |
| M.25 | Undirþættir mannfjöldans – Ísafjarðarbær . . . . .                                | 255 |
| M.26 | Heildar búferlaflutningar – Ísafjarðarbær . . . . .                               | 256 |
| M.27 | Undirþættir mannfjöldans – Vestfirðir án Ísafjarðarbæjar . . . . .                | 257 |
| M.28 | Heildar búferlaflutningar – Vestfirðir án Ísafjarðarbæjar . . . . .               | 258 |
| M.29 | Undirþættir mannfjöldans – Húnavatnssýslur . . . . .                              | 259 |
| M.30 | Heildar búferlaflutningar – Húnavatnssýslur . . . . .                             | 260 |
| M.31 | Undirþættir mannfjöldans – Skagafjarðarsýsla . . . . .                            | 261 |
| M.32 | Heildar búferlaflutningar – Skagafjarðarsýsla . . . . .                           | 262 |
| M.33 | Undirþættir mannfjöldans – Akureyrarbær . . . . .                                 | 263 |
| M.34 | Heildar búferlaflutningar – Akureyrarbær . . . . .                                | 264 |
| M.35 | Undirþættir mannfjöldans – Eyjafjörður án Akureyrarbæjar . . . . .                | 265 |
| M.36 | Heildar búferlaflutningar – Eyjafjörður án Akureyrarbæjar . . . . .               | 266 |
| M.37 | Undirþættir mannfjöldans – Þingeyjarsýslur . . . . .                              | 267 |

|      |   |     |
|------|---|-----|
| M.38 | Heildar búferlaflutningar – Þingeyjarsýslur . . . . .                     | 268 |
| M.39 | Undirþættir mannfjöldans – Múlaþing, Fljótsdalur og Vopnafjörður . . .    | 269 |
| M.40 | Heildar búferlaflutningar – Múlaþing, Fljótsdalur og Vopnafjörður . . . . | 270 |
| M.41 | Undirþættir mannfjöldans – Fjarðabyggð . . . . .                          | 271 |
| M.42 | Heildar búferlaflutningar – Fjarðabyggð . . . . .                         | 272 |
| M.43 | Undirþættir mannfjöldans – Skaftafellssýslur . . . . .                    | 273 |
| M.44 | Heildar búferlaflutningar – Skaftafellssýslur . . . . .                   | 274 |
| M.45 | Undirþættir mannfjöldans – Vestmannaeyjabær . . . . .                     | 275 |
| M.46 | Heildar búferlaflutningar – Vestmannaeyjabær . . . . .                    | 276 |
| M.47 | Undirþættir mannfjöldans – Rangárvallasýsla . . . . .                     | 277 |
| M.48 | Heildar búferlaflutningar – Rangárvallasýsla . . . . .                    | 278 |
| M.49 | Undirþættir mannfjöldans – Sveitarfélagið Árborg . . . . .                | 279 |
| M.50 | Heildar búferlaflutningar – Sveitarfélagið Árborg . . . . .               | 280 |
| M.51 | Undirþættir mannfjöldans – Árnessýsla án Árborgar, Hveragerðis og Ölfuss  | 281 |
| M.52 | Heildar búferlaflutningar – Árnessýsla án Árborgar, Hveragerðis og Ölfuss | 282 |
| M.53 | Undirþættir mannfjöldans – Hveragerðisbær og Ölfus . . . . .              | 283 |
| M.54 | Heildar búferlaflutningar – Hveragerðisbær og Ölfus . . . . .             | 284 |
| N.1  | Undirþættir mannfjöldans – Reykjavíkurborg . . . . .                      | 285 |
| N.2  | Heildar búferlaflutningar – Reykjavíkurborg . . . . .                     | 286 |
| N.3  | Undirþættir mannfjöldans – Kópavogsbær . . . . .                          | 287 |
| N.4  | Heildar búferlaflutningar – Kópavogsbær . . . . .                         | 288 |
| N.5  | Undirþættir mannfjöldans – Seltjarnarnesbær . . . . .                     | 289 |
| N.6  | Heildar búferlaflutningar – Seltjarnarnesbær . . . . .                    | 290 |
| N.7  | Undirþættir mannfjöldans – Garðabær . . . . .                             | 291 |
| N.8  | Heildar búferlaflutningar – Garðabær . . . . .                            | 292 |
| N.9  | Undirþættir mannfjöldans – Hafnarfjarðarkaupstaður . . . . .              | 293 |
| N.10 | Heildar búferlaflutningar – Hafnarfjarðarkaupstaður . . . . .             | 294 |
| N.11 | Undirþættir mannfjöldans – Mosfellsbær . . . . .                          | 295 |
| N.12 | Heildar búferlaflutningar – Mosfellsbær . . . . .                         | 296 |
| N.13 | Undirþættir mannfjöldans – Kjósarhreppur . . . . .                        | 297 |
| N.14 | Heildar búferlaflutningar – Kjósarhreppur . . . . .                       | 298 |
| N.15 | Undirþættir mannfjöldans – Reykjanesbær . . . . .                         | 299 |
| N.16 | Heildar búferlaflutningar – Reykjanesbær . . . . .                        | 300 |
| N.17 | Undirþættir mannfjöldans – Grindavíkurbær . . . . .                       | 301 |
| N.18 | Heildar búferlaflutningar – Grindavíkurbær . . . . .                      | 302 |
| N.19 | Undirþættir mannfjöldans – Sveitarfélagið Vogar . . . . .                 | 303 |
| N.20 | Heildar búferlaflutningar – Sveitarfélagið Vogar . . . . .                | 304 |
| N.21 | Undirþættir mannfjöldans – Suðurnesjabær . . . . .                        | 305 |
| N.22 | Heildar búferlaflutningar – Suðurnesjabær . . . . .                       | 306 |
| N.23 | Undirþættir mannfjöldans – Akraneskaupstaður . . . . .                    | 307 |
| N.24 | Heildar búferlaflutningar – Akraneskaupstaður . . . . .                   | 308 |
| N.25 | Undirþættir mannfjöldans – Skorradalshreppur . . . . .                    | 309 |
| N.26 | Heildar búferlaflutningar – Skorradalshreppur . . . . .                   | 310 |

|      |   |     |
|------|---|-----|
| N.27 | Undirþættir mannfjöldans – Hvalfjarðarsveit . . . . .             | 311 |
| N.28 | Heildar búferlaflutningar – Hvalfjarðarsveit . . . . .            | 312 |
| N.29 | Undirþættir mannfjöldans – Borgarbyggð . . . . .                  | 313 |
| N.30 | Heildar búferlaflutningar – Borgarbyggð . . . . .                 | 314 |
| N.31 | Undirþættir mannfjöldans – Grundarfjarðarbær . . . . .            | 315 |
| N.32 | Heildar búferlaflutningar – Grundarfjarðarbær . . . . .           | 316 |
| N.33 | Undirþættir mannfjöldans – Helgafellssveit . . . . .              | 317 |
| N.34 | Heildar búferlaflutningar – Helgafellssveit . . . . .             | 318 |
| N.35 | Undirþættir mannfjöldans – Stykkishólmsbær . . . . .              | 319 |
| N.36 | Heildar búferlaflutningar – Stykkishólmsbær . . . . .             | 320 |
| N.37 | Undirþættir mannfjöldans – Eyja- og Miklaholtshreppur . . . . .   | 321 |
| N.38 | Heildar búferlaflutningar – Eyja- og Miklaholtshreppur . . . . .  | 322 |
| N.39 | Undirþættir mannfjöldans – Snæfellsbær . . . . .                  | 323 |
| N.40 | Heildar búferlaflutningar – Snæfellsbær . . . . .                 | 324 |
| N.41 | Undirþættir mannfjöldans – Dalabyggð . . . . .                    | 325 |
| N.42 | Heildar búferlaflutningar – Dalabyggð . . . . .                   | 326 |
| N.43 | Undirþættir mannfjöldans – Bolungarvíkurkaupstaður . . . . .      | 327 |
| N.44 | Heildar búferlaflutningar – Bolungarvíkurkaupstaður . . . . .     | 328 |
| N.45 | Undirþættir mannfjöldans – Ísafjarðarbær . . . . .                | 329 |
| N.46 | Heildar búferlaflutningar – Ísafjarðarbær . . . . .               | 330 |
| N.47 | Undirþættir mannfjöldans – Reykhólahreppur . . . . .              | 331 |
| N.48 | Heildar búferlaflutningar – Reykhólahreppur . . . . .             | 332 |
| N.49 | Undirþættir mannfjöldans – Tálknafjarðarhreppur . . . . .         | 333 |
| N.50 | Heildar búferlaflutningar – Tálknafjarðarhreppur . . . . .        | 334 |
| N.51 | Undirþættir mannfjöldans – Vesturbyggð . . . . .                  | 335 |
| N.52 | Heildar búferlaflutningar – Vesturbyggð . . . . .                 | 336 |
| N.53 | Undirþættir mannfjöldans – Súðavíkurhreppur . . . . .             | 337 |
| N.54 | Heildar búferlaflutningar – Súðavíkurhreppur . . . . .            | 338 |
| N.55 | Undirþættir mannfjöldans – Árneshreppur . . . . .                 | 339 |
| N.56 | Heildar búferlaflutningar – Árneshreppur . . . . .                | 340 |
| N.57 | Undirþættir mannfjöldans – Kaldrananeshreppur . . . . .           | 341 |
| N.58 | Heildar búferlaflutningar – Kaldrananeshreppur . . . . .          | 342 |
| N.59 | Undirþættir mannfjöldans – Strandabyggð . . . . .                 | 343 |
| N.60 | Heildar búferlaflutningar – Strandabyggð . . . . .                | 344 |
| N.61 | Undirþættir mannfjöldans – Sveitarfélagið Skagafjörður . . . . .  | 345 |
| N.62 | Heildar búferlaflutningar – Sveitarfélagið Skagafjörður . . . . . | 346 |
| N.63 | Undirþættir mannfjöldans – Húnaþing vestra . . . . .              | 347 |
| N.64 | Heildar búferlaflutningar – Húnaþing vestra . . . . .             | 348 |
| N.65 | Undirþættir mannfjöldans – Blönduósbær . . . . .                  | 349 |
| N.66 | Heildar búferlaflutningar – Blönduósbær . . . . .                 | 350 |
| N.67 | Undirþættir mannfjöldans – Sveitarfélagið Skagaströnd . . . . .   | 351 |
| N.68 | Heildar búferlaflutningar – Sveitarfélagið Skagaströnd . . . . .  | 352 |
| N.69 | Undirþættir mannfjöldans – Skagabyggð . . . . .                   | 353 |

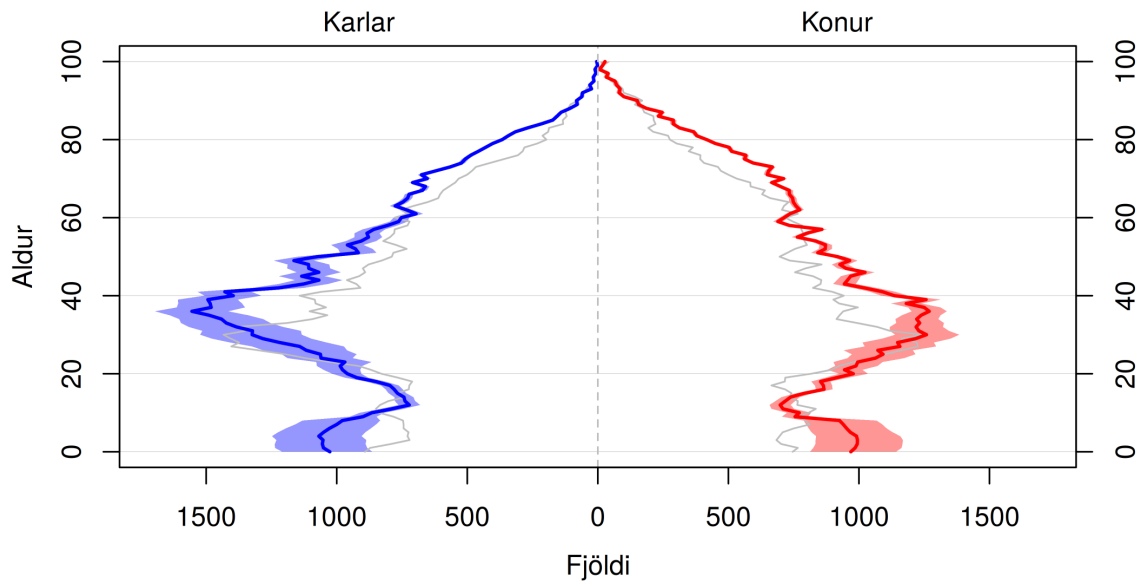
|       |  |     |
|-------|--|-----|
| N.70  | Heildar búferlaflutningar – Skagabyggð . . . . .               | 354 |
| N.71  | Undirþættir mannfjöldans – Húnavatnshreppur . . . . .          | 355 |
| N.72  | Heildar búferlaflutningar – Húnavatnshreppur . . . . .         | 356 |
| N.73  | Undirþættir mannfjöldans – Akrahreppur . . . . .               | 357 |
| N.74  | Heildar búferlaflutningar – Akrahreppur . . . . .              | 358 |
| N.75  | Undirþættir mannfjöldans – Akureyrarbær . . . . .              | 359 |
| N.76  | Heildar búferlaflutningar – Akureyrarbær . . . . .             | 360 |
| N.77  | Undirþættir mannfjöldans – Norðurþing . . . . .                | 361 |
| N.78  | Heildar búferlaflutningar – Norðurþing . . . . .               | 362 |
| N.79  | Undirþættir mannfjöldans – Fjallabyggð . . . . .               | 363 |
| N.80  | Heildar búferlaflutningar – Fjallabyggð . . . . .              | 364 |
| N.81  | Undirþættir mannfjöldans – Dalvíkurbyggð . . . . .             | 365 |
| N.82  | Heildar búferlaflutningar – Dalvíkurbyggð . . . . .            | 366 |
| N.83  | Undirþættir mannfjöldans – Eyjafjarðarsveit . . . . .          | 367 |
| N.84  | Heildar búferlaflutningar – Eyjafjarðarsveit . . . . .         | 368 |
| N.85  | Undirþættir mannfjöldans – Hörgársveit . . . . .               | 369 |
| N.86  | Heildar búferlaflutningar – Hörgársveit . . . . .              | 370 |
| N.87  | Undirþættir mannfjöldans – Svalbarðsstrandarhreppur . . . . .  | 371 |
| N.88  | Heildar búferlaflutningar – Svalbarðsstrandarhreppur . . . . . | 372 |
| N.89  | Undirþættir mannfjöldans – Grýtubakkahreppur . . . . .         | 373 |
| N.90  | Heildar búferlaflutningar – Grýtubakkahreppur . . . . .        | 374 |
| N.91  | Undirþættir mannfjöldans – Skútustaðahreppur . . . . .         | 375 |
| N.92  | Heildar búferlaflutningar – Skútustaðahreppur . . . . .        | 376 |
| N.93  | Undirþættir mannfjöldans – Tjörneshreppur . . . . .            | 377 |
| N.94  | Heildar búferlaflutningar – Tjörneshreppur . . . . .           | 378 |
| N.95  | Undirþættir mannfjöldans – Þingeyjarsveit . . . . .            | 379 |
| N.96  | Heildar búferlaflutningar – Þingeyjarsveit . . . . .           | 380 |
| N.97  | Undirþættir mannfjöldans – Svalbarðshreppur . . . . .          | 381 |
| N.98  | Heildar búferlaflutningar – Svalbarðshreppur . . . . .         | 382 |
| N.99  | Undirþættir mannfjöldans – Langesbyggð . . . . .               | 383 |
| N.100 | Heildar búferlaflutningar – Langesbyggð . . . . .              | 384 |
| N.101 | Undirþættir mannfjöldans – Fjarðabyggð . . . . .               | 385 |
| N.102 | Heildar búferlaflutningar – Fjarðabyggð . . . . .              | 386 |
| N.103 | Undirþættir mannfjöldans – Múlaþing . . . . .                  | 387 |
| N.104 | Heildar búferlaflutningar – Múlaþing . . . . .                 | 388 |
| N.105 | Undirþættir mannfjöldans – Vopnafjarðarhreppur . . . . .       | 389 |
| N.106 | Heildar búferlaflutningar – Vopnafjarðarhreppur . . . . .      | 390 |
| N.107 | Undirþættir mannfjöldans – Fljótsdalshreppur . . . . .         | 391 |
| N.108 | Heildar búferlaflutningar – Fljótsdalshreppur . . . . .        | 392 |
| N.109 | Undirþættir mannfjöldans – Vestmannaeyjabær . . . . .          | 393 |
| N.110 | Heildar búferlaflutningar – Vestmannaeyjabær . . . . .         | 394 |
| N.111 | Undirþættir mannfjöldans – Sveitarfélagið Árborg . . . . .     | 395 |
| N.112 | Heildar búferlaflutningar – Sveitarfélagið Árborg . . . . .    | 396 |

|       |   |     |
|-------|---|-----|
| N.113 | Undirþættir mannfjöldans – Sveitarfélagið Hornafjörður . . . . .    | 397 |
| N.114 | Heildar búferlaflutningar – Sveitarfélagið Hornafjörður . . . . .   | 398 |
| N.115 | Undirþættir mannfjöldans – Mýrdalshreppur . . . . .                 | 399 |
| N.116 | Heildar búferlaflutningar – Mýrdalshreppur . . . . .                | 400 |
| N.117 | Undirþættir mannfjöldans – Skaftárhreppur . . . . .                 | 401 |
| N.118 | Heildar búferlaflutningar – Skaftárhreppur . . . . .                | 402 |
| N.119 | Undirþættir mannfjöldans – Ásahreppur . . . . .                     | 403 |
| N.120 | Heildar búferlaflutningar – Ásahreppur . . . . .                    | 404 |
| N.121 | Undirþættir mannfjöldans – Rangárþing eystra . . . . .              | 405 |
| N.122 | Heildar búferlaflutningar – Rangárþing eystra . . . . .             | 406 |
| N.123 | Undirþættir mannfjöldans – Rangárþing ytra . . . . .                | 407 |
| N.124 | Heildar búferlaflutningar – Rangárþing ytra . . . . .               | 408 |
| N.125 | Undirþættir mannfjöldans – Hrunamannahreppur . . . . .              | 409 |
| N.126 | Heildar búferlaflutningar – Hrunamannahreppur . . . . .             | 410 |
| N.127 | Undirþættir mannfjöldans – Hveragerðisbær . . . . .                 | 411 |
| N.128 | Heildar búferlaflutningar – Hveragerðisbær . . . . .                | 412 |
| N.129 | Undirþættir mannfjöldans – Sveitarfélagið Ölfus . . . . .           | 413 |
| N.130 | Heildar búferlaflutningar – Sveitarfélagið Ölfus . . . . .          | 414 |
| N.131 | Undirþættir mannfjöldans – Grímsnes- og Grafningshreppur . . . . .  | 415 |
| N.132 | Heildar búferlaflutningar – Grímsnes- og Grafningshreppur . . . . . | 416 |
| N.133 | Undirþættir mannfjöldans – Skeiða- og Gnúpverjahreppur . . . . .    | 417 |
| N.134 | Heildar búferlaflutningar – Skeiða- og Gnúpverjahreppur . . . . .   | 418 |
| N.135 | Undirþættir mannfjöldans – Bláskógabyggð . . . . .                  | 419 |
| N.136 | Heildar búferlaflutningar – Bláskógabyggð . . . . .                 | 420 |
| N.137 | Undirþættir mannfjöldans – Flóahreppur . . . . .                    | 421 |
| N.138 | Heildar búferlaflutningar – Flóahreppur . . . . .                   | 422 |

## Töfluskrá

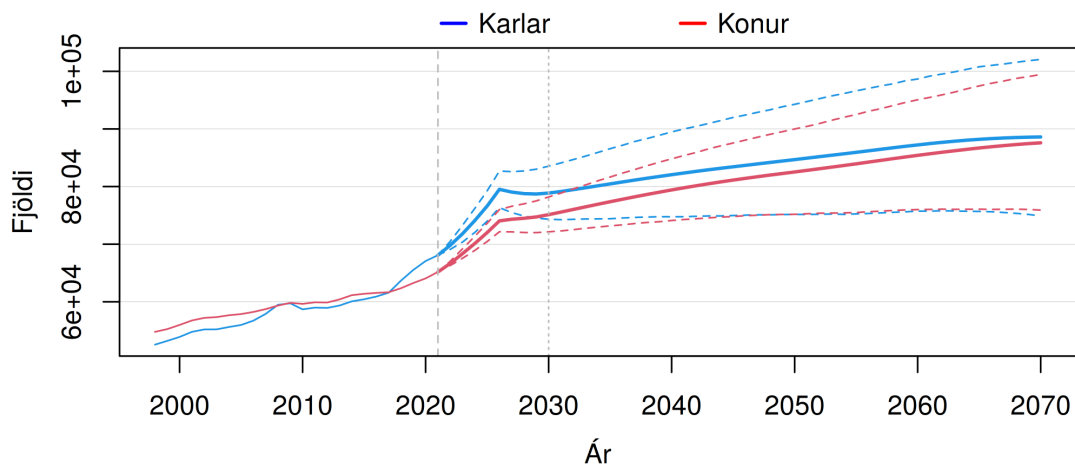
|     |   |    |
|-----|---|----|
| 2.1 | Skipting spásvæða í meginsvæði . . . . .                                    | 9  |
| 2.2 | Skipting spásvæða í landshluta og meginsvæði . . . . .                      | 10 |
| 2.3 | Skipting spásvæða í kjarnasvæði og landshluta . . . . .                     | 10 |
| 2.4 | Skipting spásvæða í hagsvæði og landshluta . . . . .                        | 11 |
| 2.5 | Skipting spásvæða í sveitarfélög, hagsvæði, kjarnasvæði og landshluta . . . | 12 |
| 5.1 | Samanburður á mannfjöldaspá Hagstofu Íslands og Bygðastofnunar . . .        | 27 |

## H Mannfjöldagröf – sveitarfélög



Skyggða svæðið sýnir 80% spábil og gráa línan sýnir árið 2021.

(a) Mannfjöldapíramídi ársins 2030.

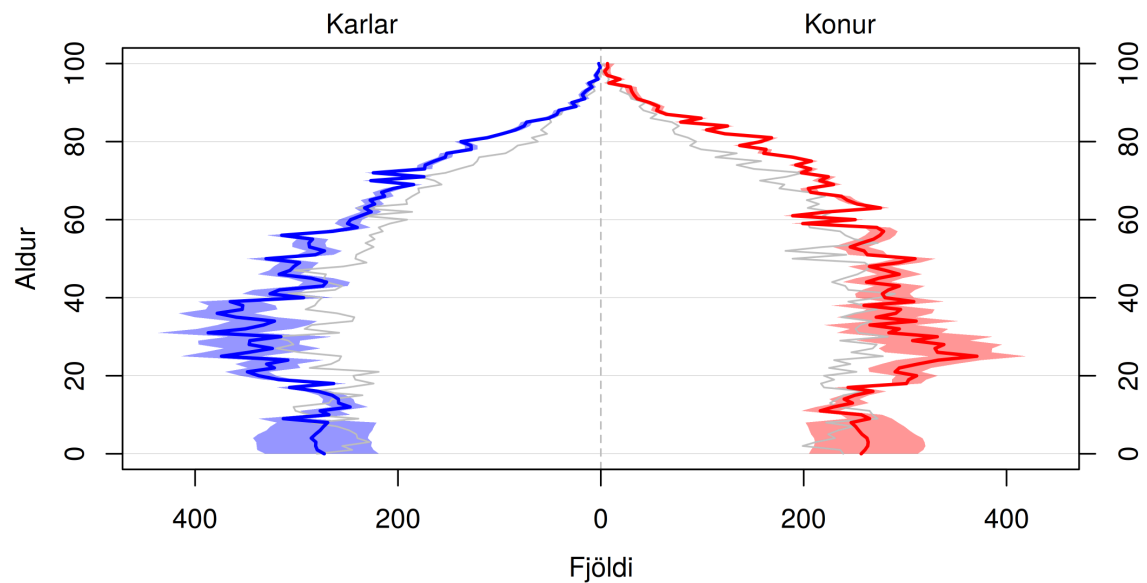


Brotnar línur sýna 80% spábil yfir spátímabilið.

(b) Heildarfjöldi karla og kvenna – gráar þverlínur sýndar við upphafsárið 2021 og árið 2030.

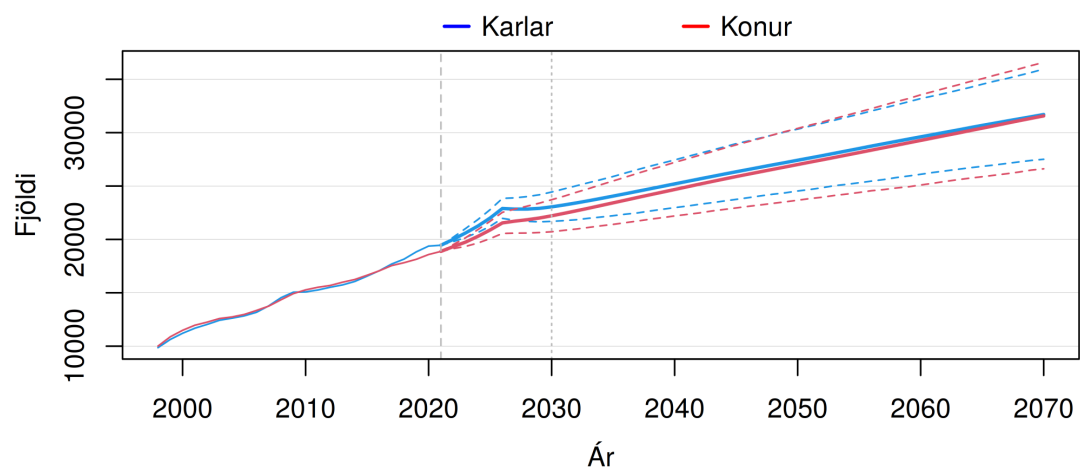
**Mynd H.1 Reykjavíkurborg (0000).** Mannfjöldapíramídi ársins 2030 og heildarfjöldi karla og kvenna frá 1998 til 2070. Meðaltal og 80% spábil yfir spátímabil byggja á 10.000 slembiúrtökum.





Skyggða svæðið sýnir 80% spábil og gráa línan sýnir árið 2021.

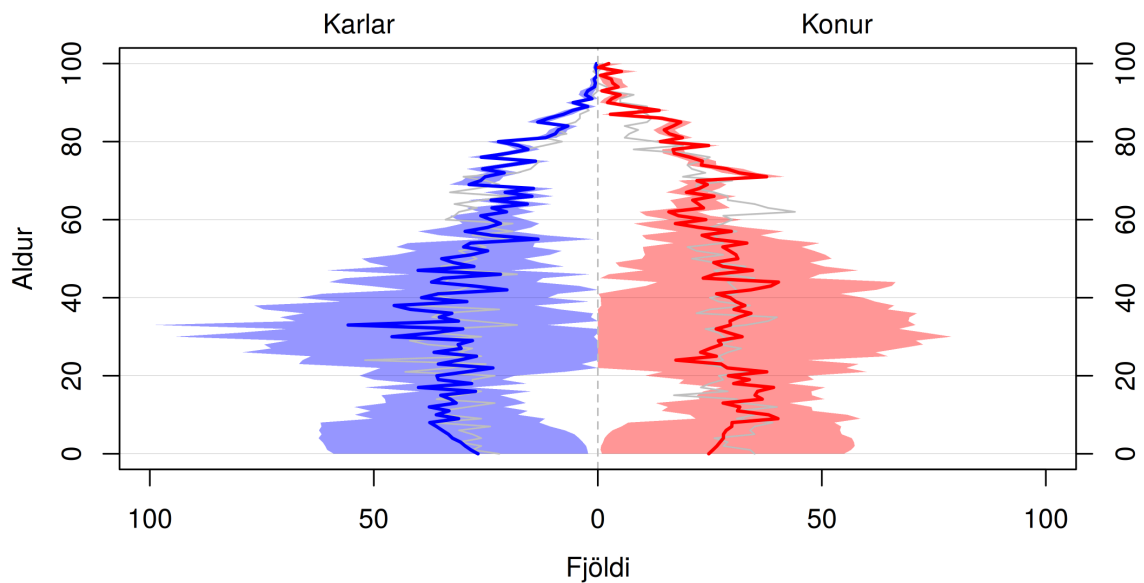
(a) Mannfjöldapíramídi ársins 2030.



Brotnar línur sýna 80% spábil yfir spátímabilið.

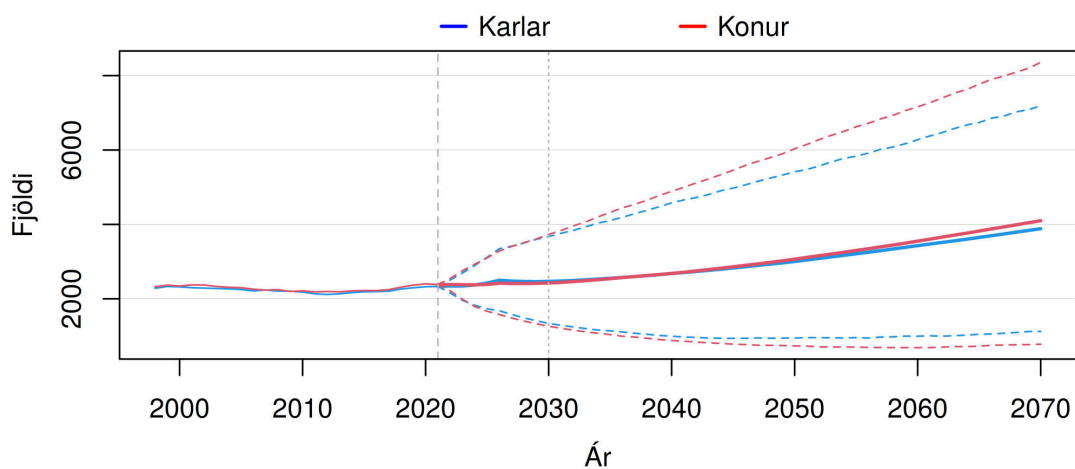
(b) Heildarfjöldi karla og kvenna – gráar þverlínur sýndar við upphafsárið 2021 og árið 2030.

**Mynd H.2 Kópavogsbær (1000).** Mannfjöldapíramídi ársins 2030 og heildarfjöldi karla og kvenna frá 1998 til 2070. Meðaltal og 80% spábil yfir spátímabil byggja á 10.000 slembi-úrtökum.



Skyggða svæðið sýnir 80% spábil og gráa línan sýnir árið 2021.

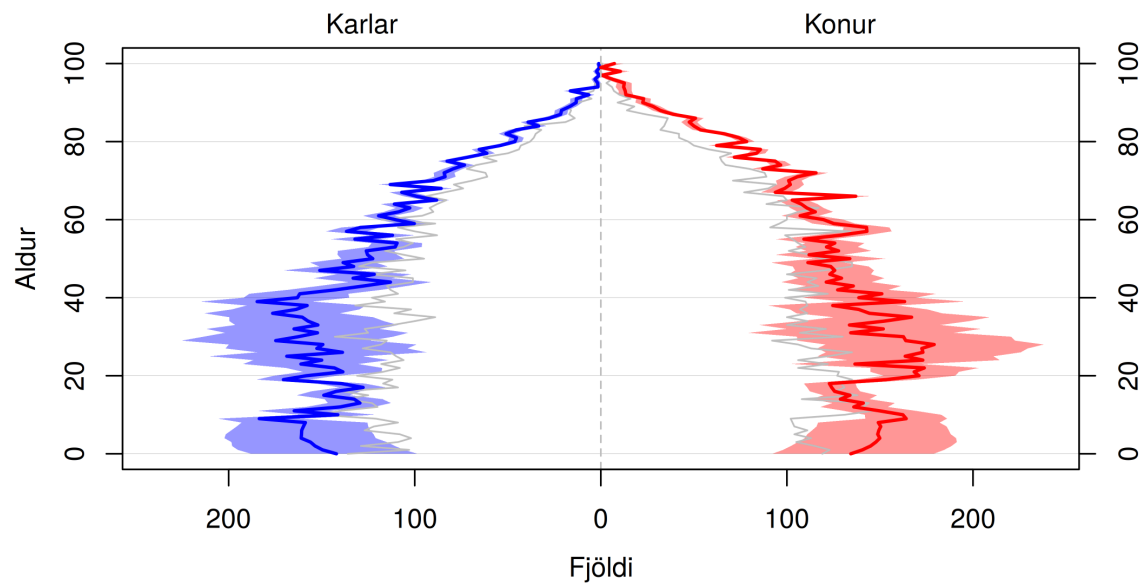
(a) Mannfjöldapíramídi ársins 2030.



Brotnar línur sýna 80% spábil yfir spátímabilið.

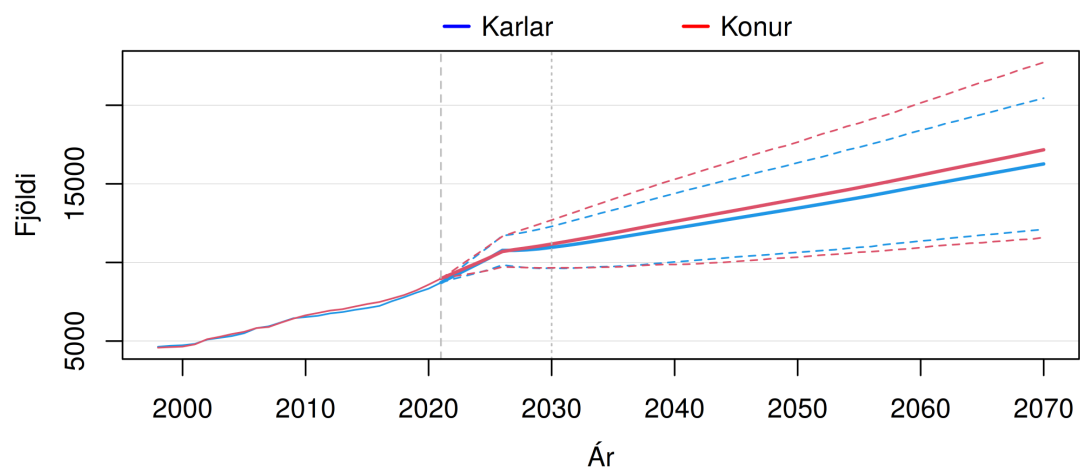
(b) Heildarfjöldi karla og kvenna – gráar þverlínur sýndar við upphafsárið 2021 og árið 2030.

**Mynd H.3 Seltjarnarnesbær (1100).** Mannfjöldapíramídi ársins 2030 og heildarfjöldi karla og kvenna frá 1998 til 2070. Meðaltal og 80% spábil yfir spátímabil byggja á 10.000 slembiúrtökum.



Skyggða svæðið sýnir 80% spábil og gráa línan sýnir árið 2021.

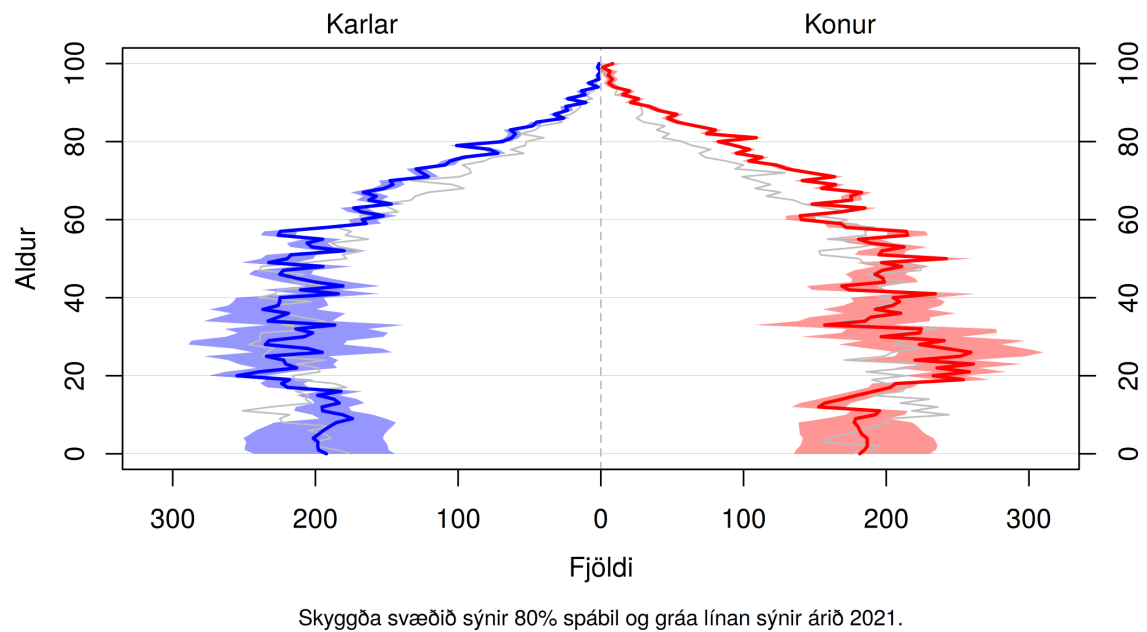
(a) Mannfjöldapíramídi ársins 2030.



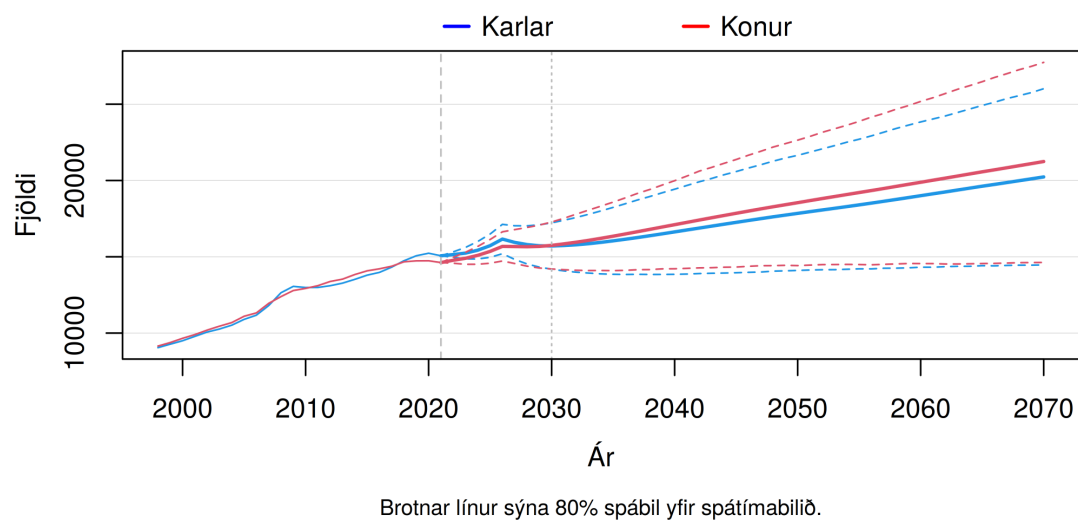
Brotnar línur sýna 80% spábil yfir spátímabilið.

(b) Heildarfjöldi karla og kvenna – gráar þverlínur sýndar við upphafsárið 2021 og árið 2030.

**Mynd H.4 Garðabær (1300).** Mannfjöldapíramídi ársins 2030 og heildarfjöldi karla og kvenna frá 1998 til 2070. Meðaltal og 80% spábil yfir spátímabil byggja á 10.000 slembiúrtökum.

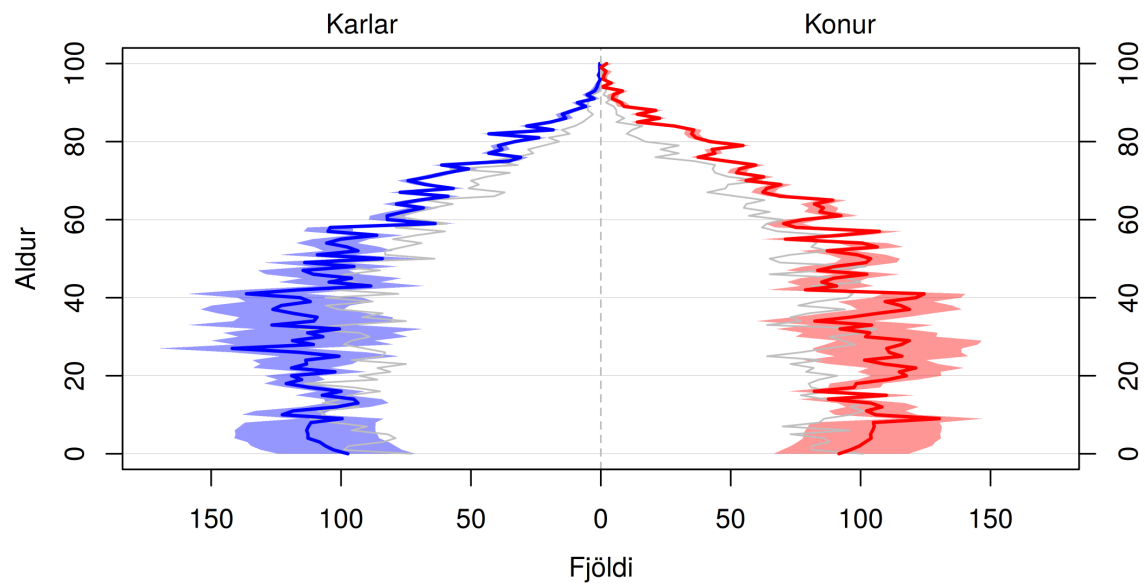


(a) Mannfjöldapíramídi ársins 2030.



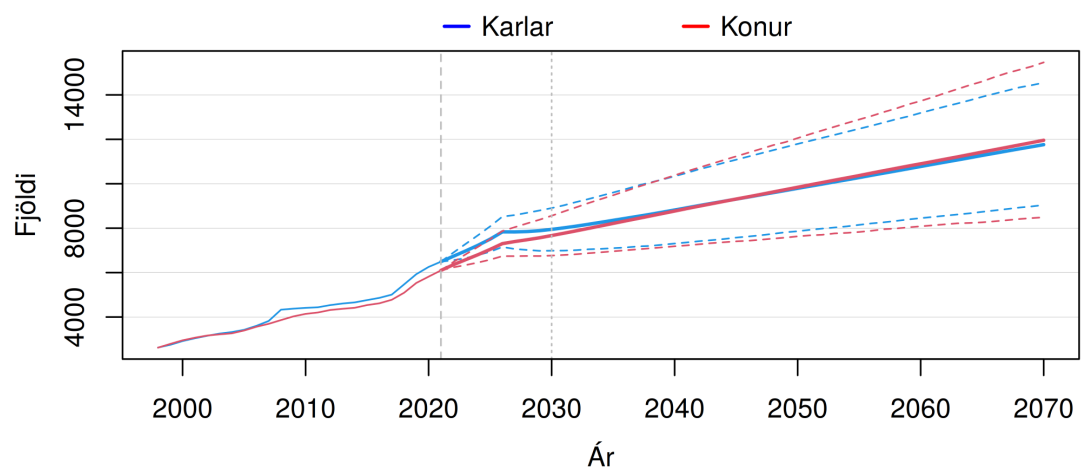
(b) Heildarfjöldi karla og kvenna – gráar þverlínur sýndar við upphafsárið 2021 og árið 2030.

**Mynd H.5 Hafnarfjarðarkaupstaður (1400).** Mannfjöldapíramídi ársins 2030 og heildarfjöldi karla og kvenna frá 1998 til 2070. Meðaltal og 80% spábil yfir spátímabil byggja á 10.000 slembiúrtökum.



Skyggða svæðið sýnir 80% spábil og gráa línan sýnir árið 2021.

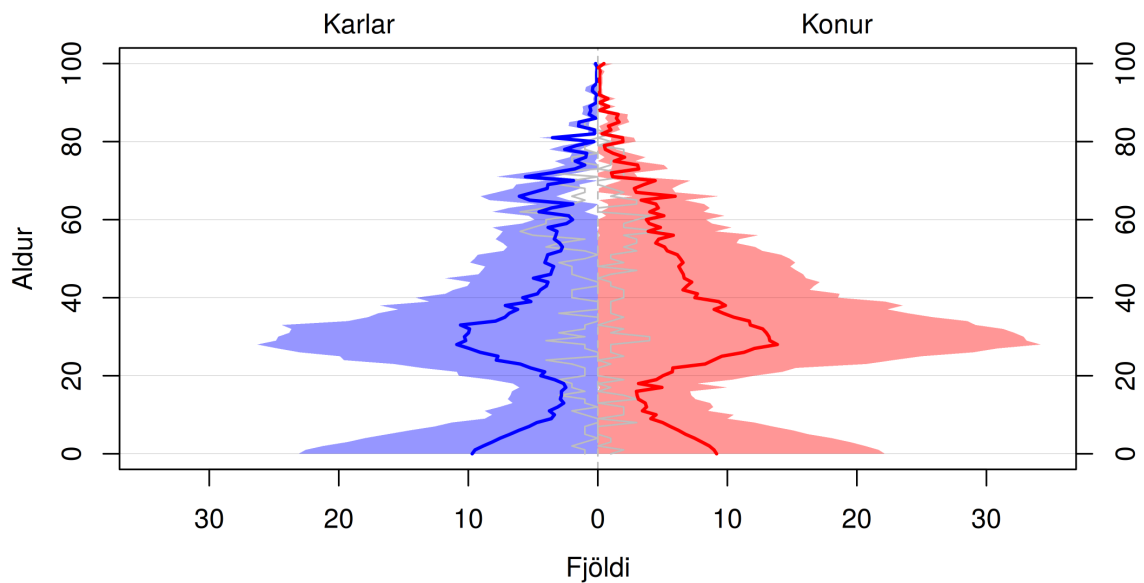
(a) Mannfjöldapíramídi ársins 2030.



Brotnar línur sýna 80% spábil yfir spátímabilið.

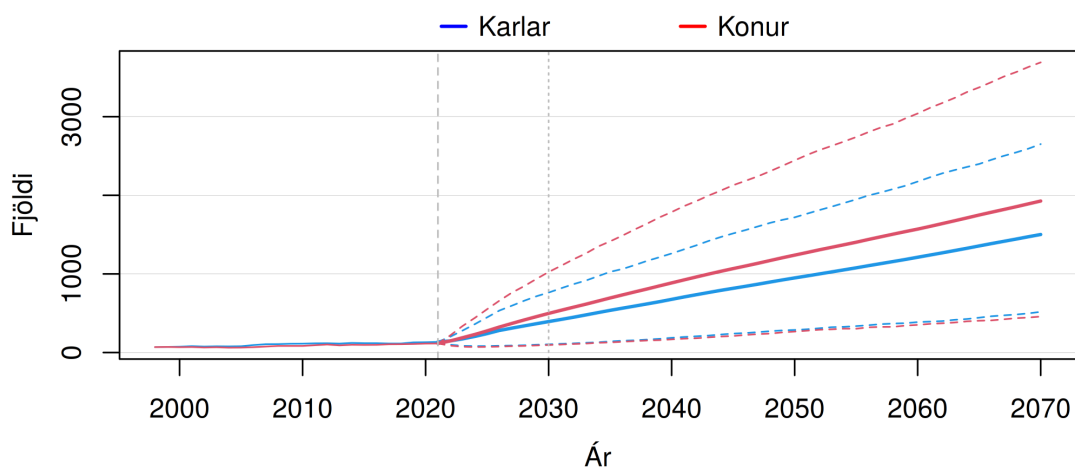
(b) Heildarfjöldi karla og kvenna – gráar þverlínur sýndar við upphafsárið 2021 og árið 2030.

**Mynd H.6 Mosfellsbær (1604).** Mannfjöldapíramídi ársins 2030 og heildarfjöldi karla og kvenna frá 1998 til 2070. Meðaltal og 80% spábil yfir spátímabil byggja á 10.000 slembiúrtökum.



Skyggða svæðið sýnir 80% spábil og gráa línan sýnir árið 2021.

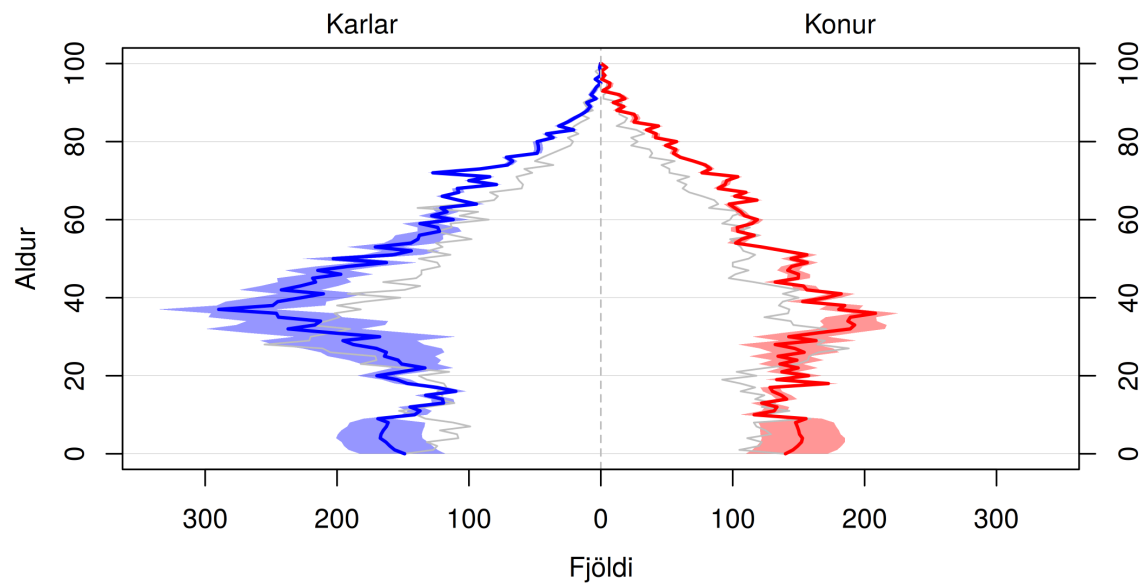
(a) Mannfjöldapíramídi ársins 2030.



Brotnar línur sýna 80% spábil yfir spátímabilið.

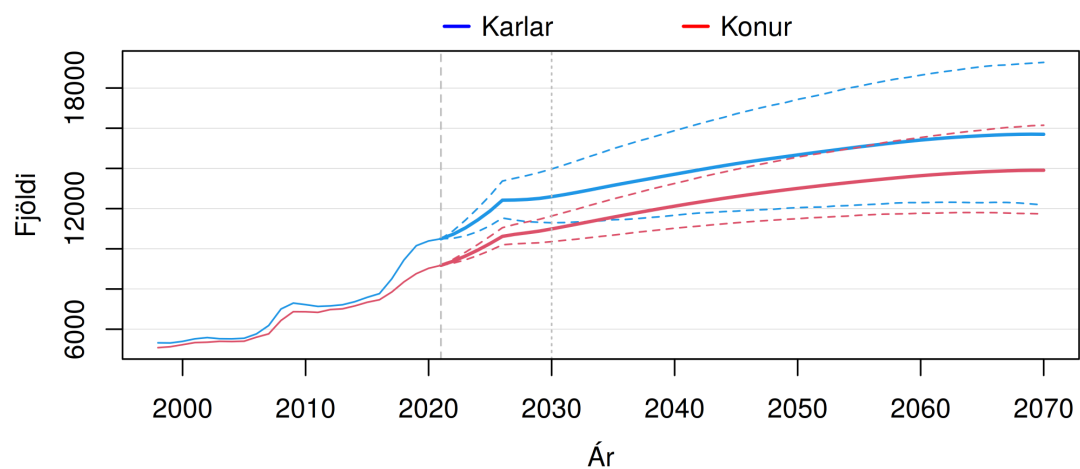
(b) Heildarfjöldi karla og kvenna – gráar þverlínur sýndar við upphafsárið 2021 og árið 2030.

**Mynd H.7 Kjósarhreppur (1606).** Mannfjöldapíramídi ársins 2030 og heildarfjöldi karla og kvenna frá 1998 til 2070. Meðaltal og 80% spábil yfir spátímabil byggja á 10.000 slembi-úrtökum.



Skyggða svæðið sýnir 80% spábil og gráa línan sýnir árið 2021.

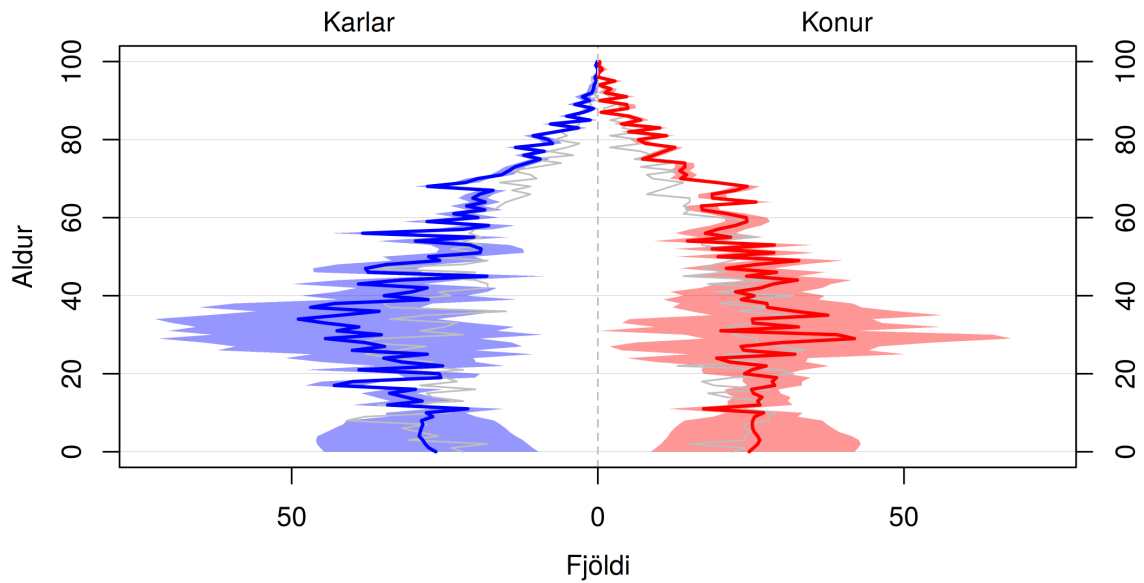
(a) Mannfjöldapíramídi ársins 2030.



Brotnar línur sýna 80% spábil yfir spátímabilið.

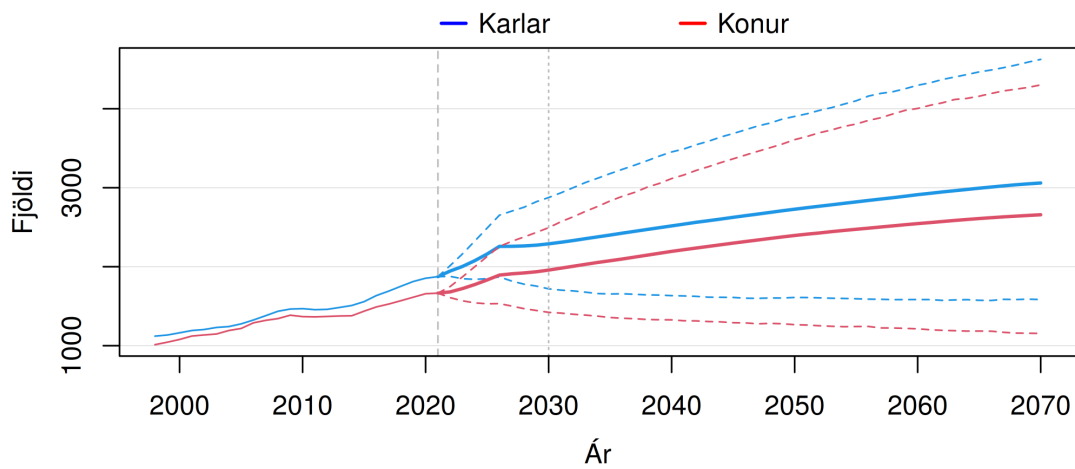
(b) Heildarfjöldi karla og kvenna – gráar þverlínur sýndar við upphafsárið 2021 og árið 2030.

**Mynd H.8 Reykjanesbær (2000).** Mannfjöldapíramídi ársins 2030 og heildarfjöldi karla og kvenna frá 1998 til 2070. Meðaltal og 80% spábil yfir spátímabil byggja á 10.000 slembi-úrtökum.



Skyggða svæðið sýnir 80% spábil og gráa línan sýnir árið 2021.

(a) Mannfjöldapíramídi ársins 2030.

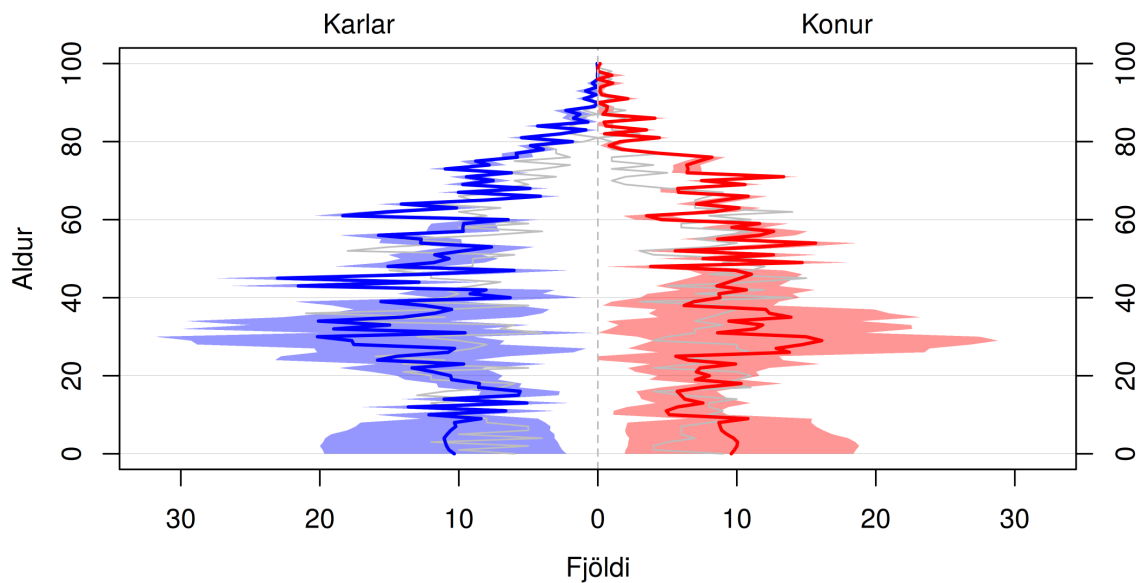


Brotnar línur sýna 80% spábil yfir spátímabilið.

(b) Heildarfjöldi karla og kvenna – gráar þverlínur sýndar við upphafsárið 2021 og árið 2030.

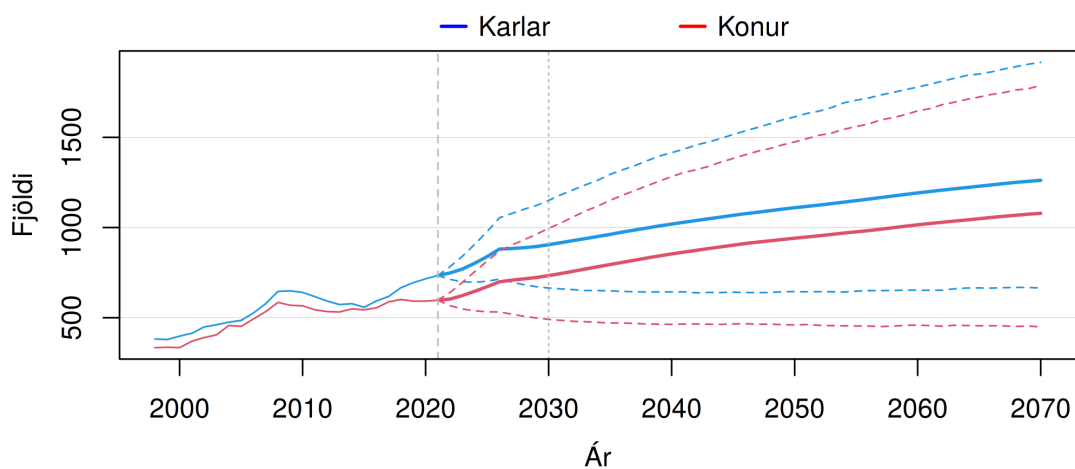
**Mynd H.9 Grindavíkurbær (2300).** Mannfjöldapíramídi ársins 2030 og heildarfjöldi karla og kvenna frá 1998 til 2070. Meðaltal og 80% spábil yfir spátímabil byggja á 10.000 slembiúrtökum.





Skyggða svæðið sýnir 80% spábil og gráa línan sýnir árið 2021.

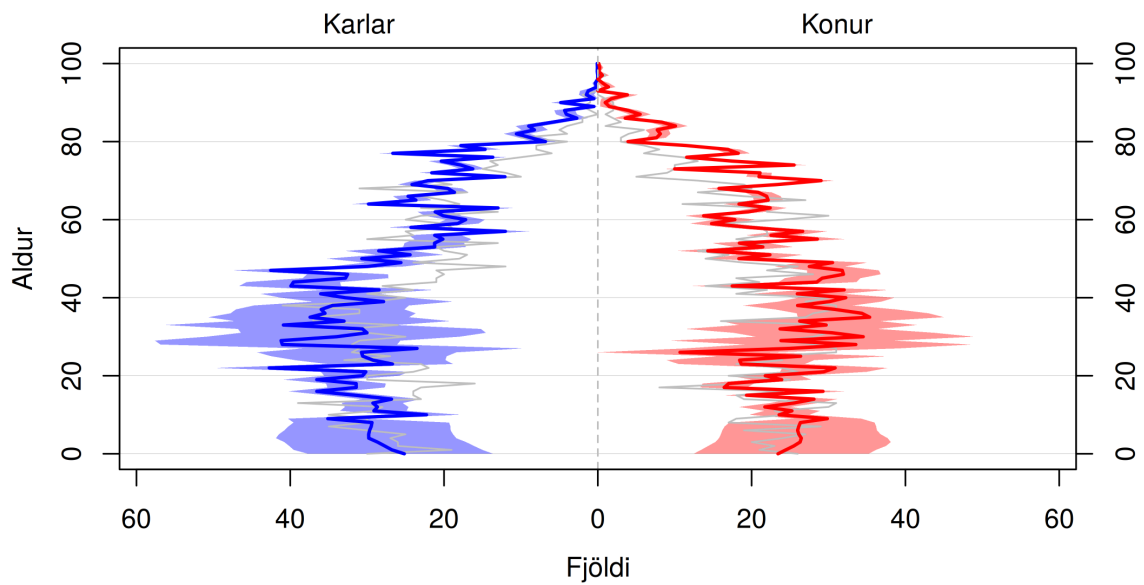
(a) Mannfjöldapíramídi ársins 2030.



Brotnar línur sýna 80% spábil yfir spátímabilið.

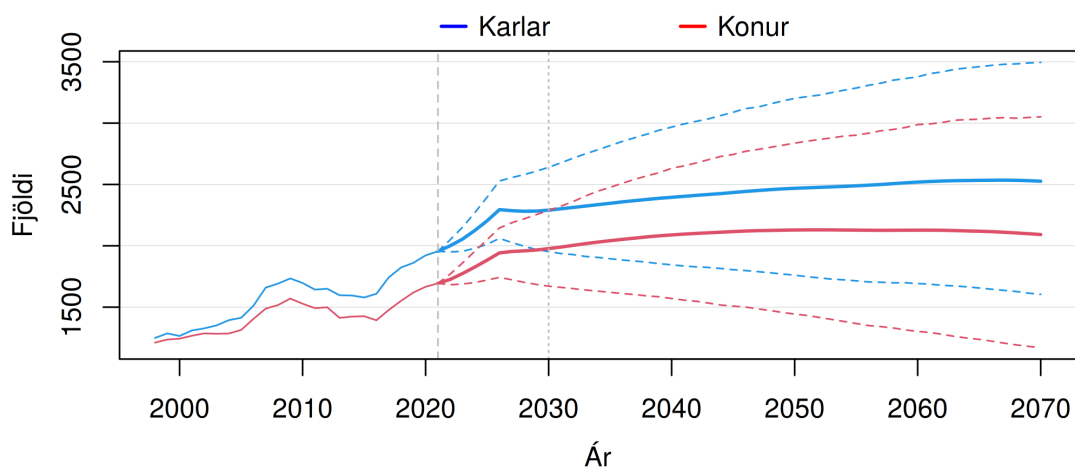
(b) Heildarfjöldi karla og kvenna – gráar þverlínur sýndar við upphafsárið 2021 og árið 2030.

**Mynd H.10 Sveitarfélagið Vogar (2506).** Mannfjöldapíramídi ársins 2030 og heildarfjöldi karla og kvenna frá 1998 til 2070. Meðaltal og 80% spábil yfir spátímabil byggja á 10.000 slembiúrtökum.



Skyggða svæðið sýnir 80% spábil og gráa línan sýnir árið 2021.

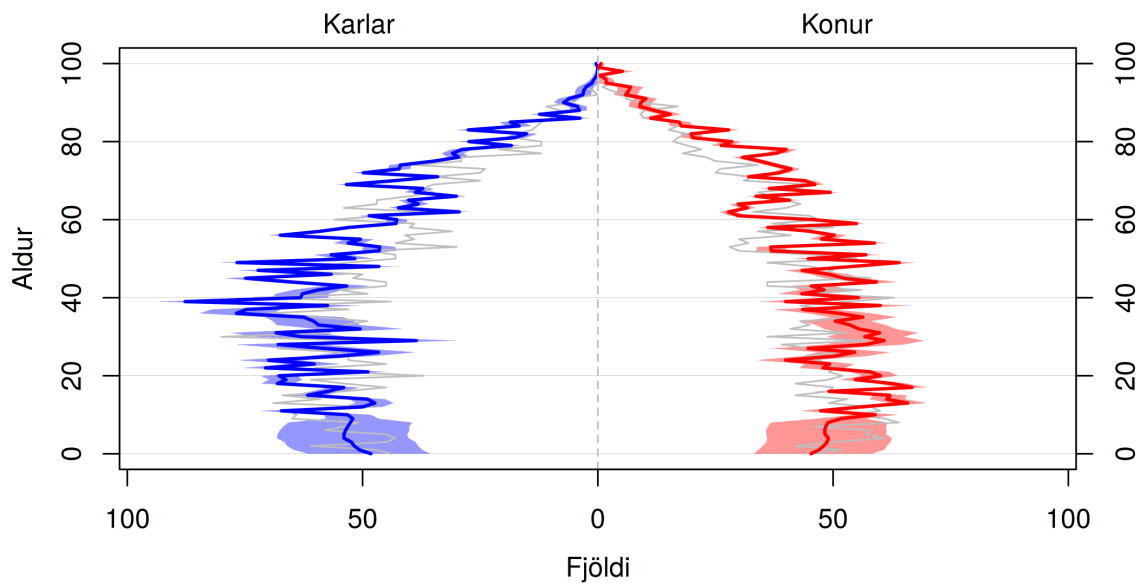
(a) Mannfjöldapíramídi ársins 2030.



Brotnar línur sýna 80% spábil yfir spátímabilið.

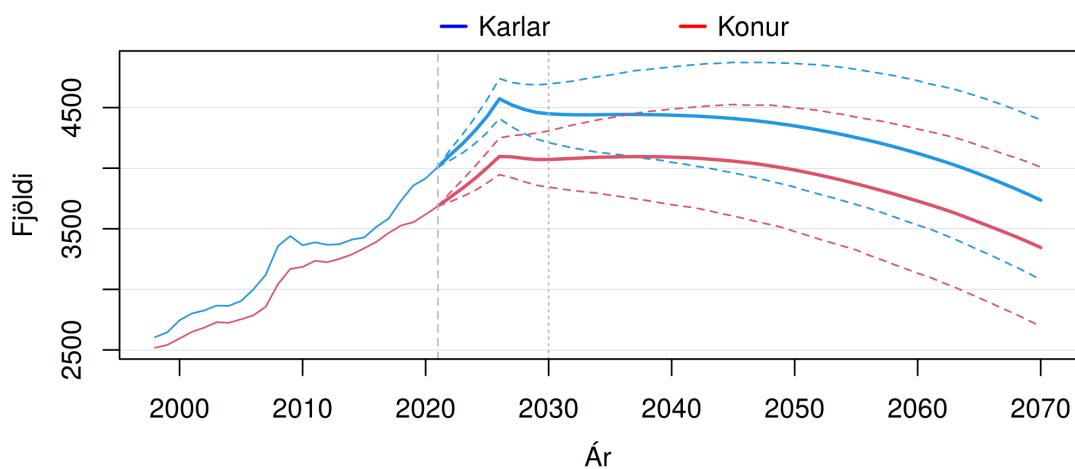
(b) Heildarfjöldi karla og kvenna – gráar þverlínur sýndar við upphafsárið 2021 og árið 2030.

**Mynd H.11 Suðurnesjabær (2510).** Mannfjöldapíramídi ársins 2030 og heildarfjöldi karla og kvenna frá 1998 til 2070. Meðaltal og 80% spábil yfir spátímabil byggja á 10.000 slembiúrtökum.



Skyggða svæðið sýnir 80% spábil og gráa línan sýnir árið 2021.

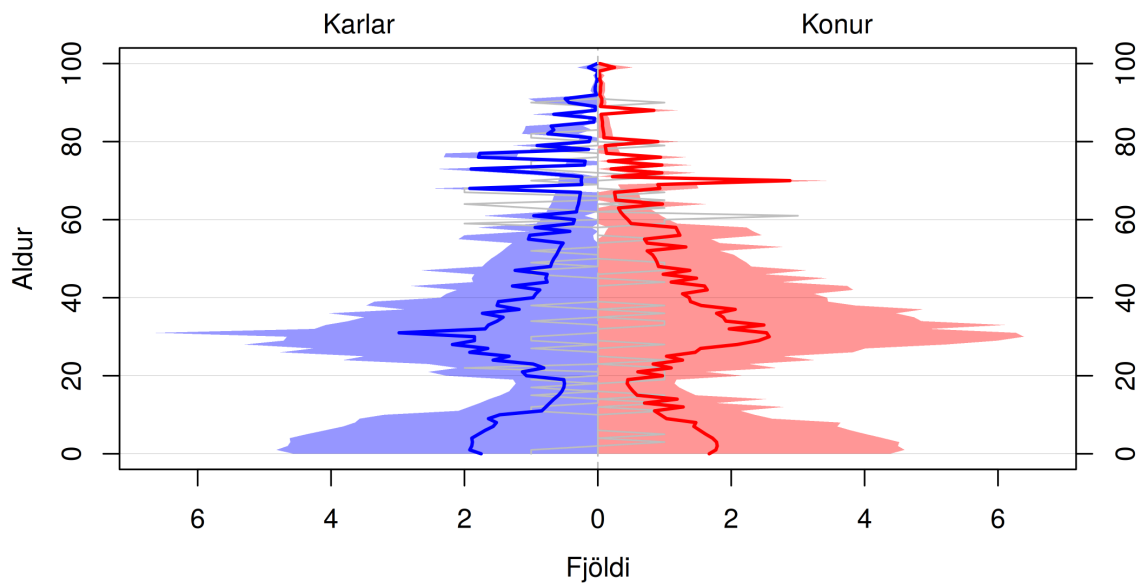
(a) Mannfjöldapíramídi ársins 2030.



Brotnar línur sýna 80% spábil yfir spátímabilið.

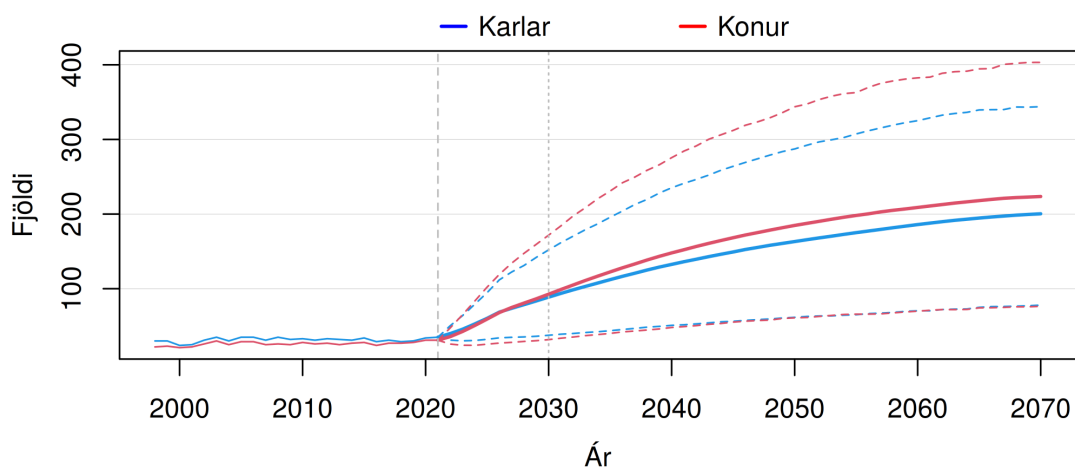
(b) Heildarfjöldi karla og kvenna – gráar þverlínur sýndar við upphafsárið 2021 og árið 2030.

**Mynd H.12 Akraneskaupstaður (3000).** Mannfjöldapíramídi ársins 2030 og heildarfjöldi karla og kvenna frá 1998 til 2070. Meðaltal og 80% spábil yfir spátímabil byggja á 10.000 slembiúrtökum.



Skyggða svæðið sýnir 80% spábil og gráa línan sýnir árið 2021.

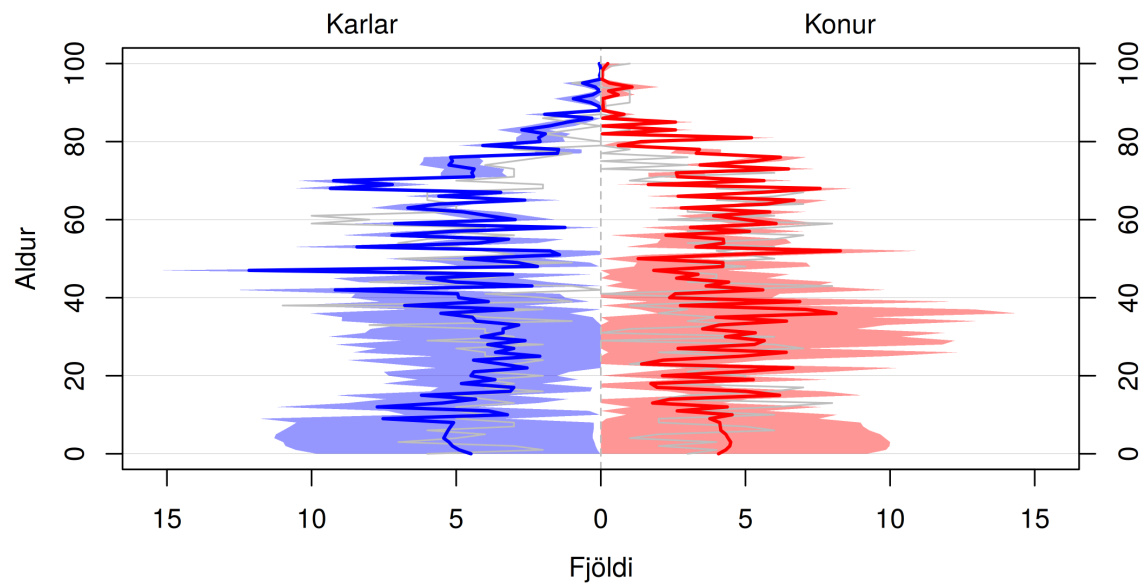
(a) Mannfjöldapíramídi ársins 2030.



Brotnar línur sýna 80% spábil yfir spátímabilið.

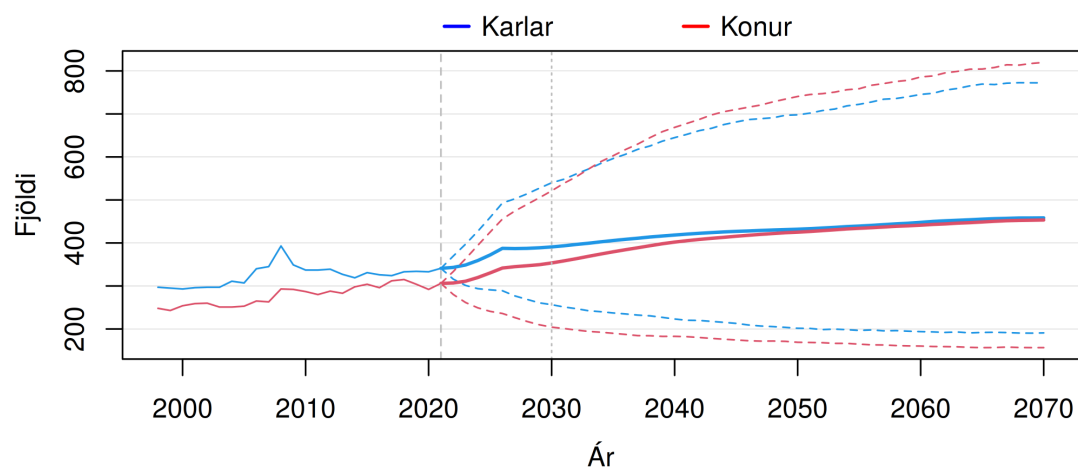
(b) Heildarfjöldi karla og kvenna – gráar þverlínur sýndar við upphafsárið 2021 og árið 2030.

**Mynd H.13 Skorradalshreppur (3506).** Mannfjöldapíramídi ársins 2030 og heildarfjöldi karla og kvenna frá 1998 til 2070. Meðaltal og 80% spábil yfir spátímabil byggja á 10.000 slembiúrtökum.



Skyggða svæðið sýnir 80% spábil og gráa línan sýnir árið 2021.

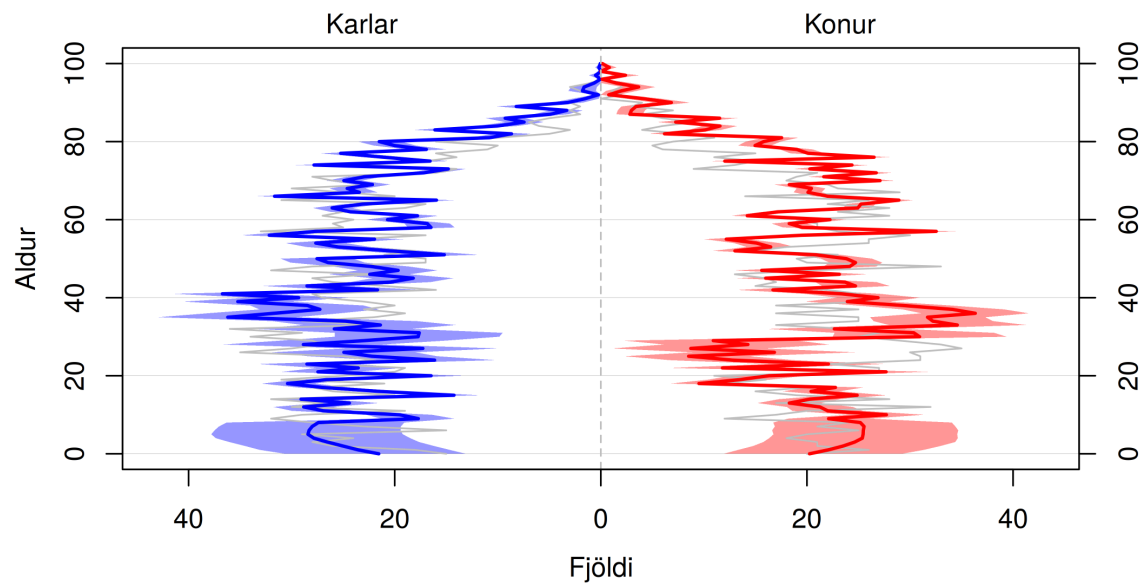
(a) Mannfjöldapíramídi ársins 2030.



Brotnar línur sýna 80% spábil yfir spátímabilið.

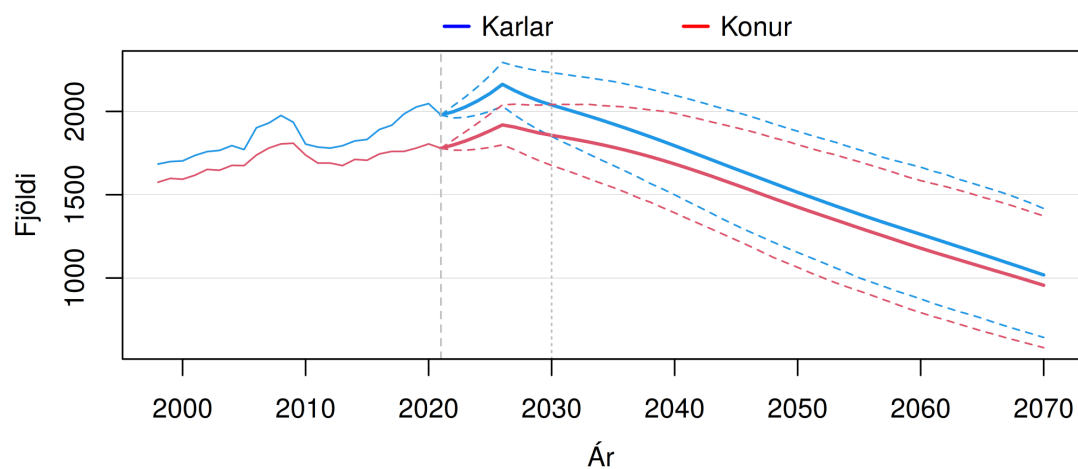
(b) Heildarfjöldi karla og kvenna – gráar þverlínur sýndar við upphafsárið 2021 og árið 2030.

**Mynd H.14 Hvalfjarðarsveit (3511).** Mannfjöldapíramídi ársins 2030 og heildarfjöldi karla og kvenna frá 1998 til 2070. Meðaltal og 80% spábil yfir spátímabil byggja á 10.000 slembiúrtökum.



Skyggða svæðið sýnir 80% spábil og gráa línan sýnir árið 2021.

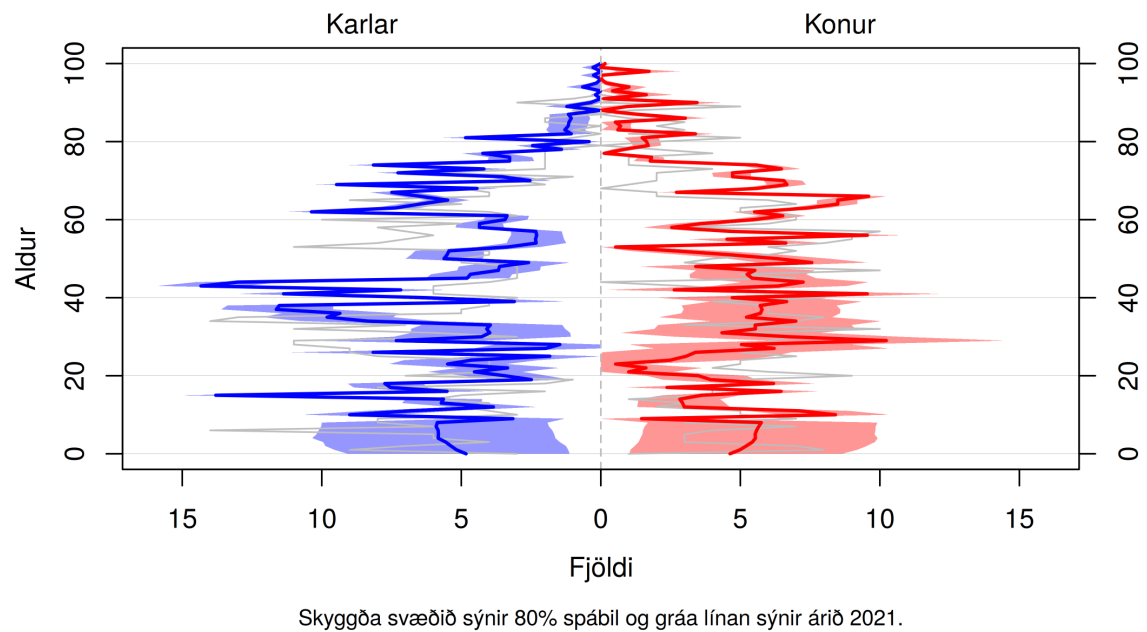
(a) Mannfjöldapíramídi ársins 2030.



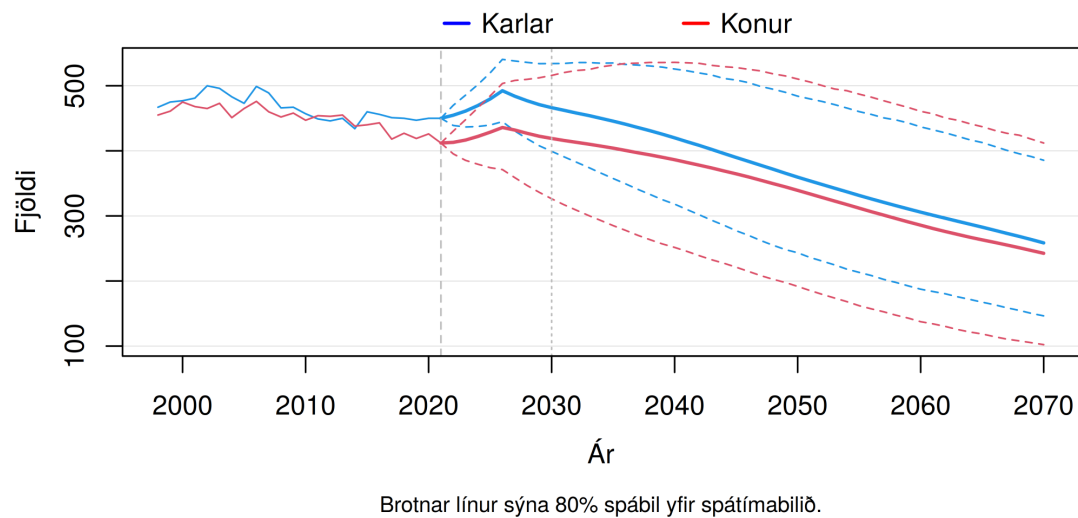
Brotnar línur sýna 80% spábil yfir spátímabilið.

(b) Heildarfjöldi karla og kvenna – gráar þverlínur sýndar við upphafsárið 2021 og árið 2030.

**Mynd H.15 Borgarbyggð (3609).** Mannfjöldapíramídi ársins 2030 og heildarfjöldi karla og kvenna frá 1998 til 2070. Meðaltal og 80% spábil yfir spátímabil byggja á 10.000 slembi-úrtökum.

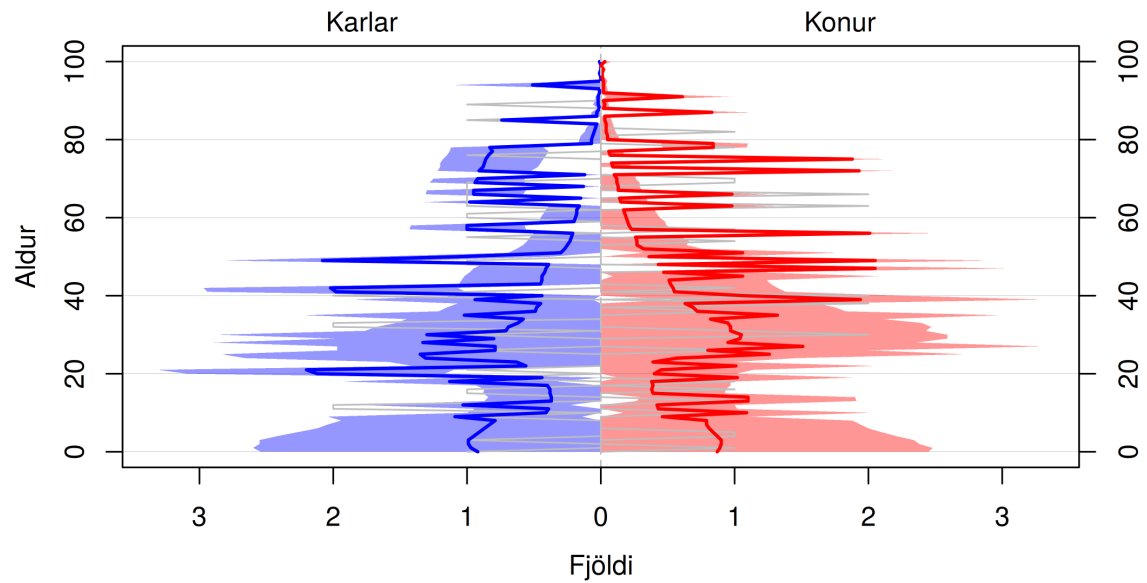


(a) Mannfjöldapíramídi ársins 2030.



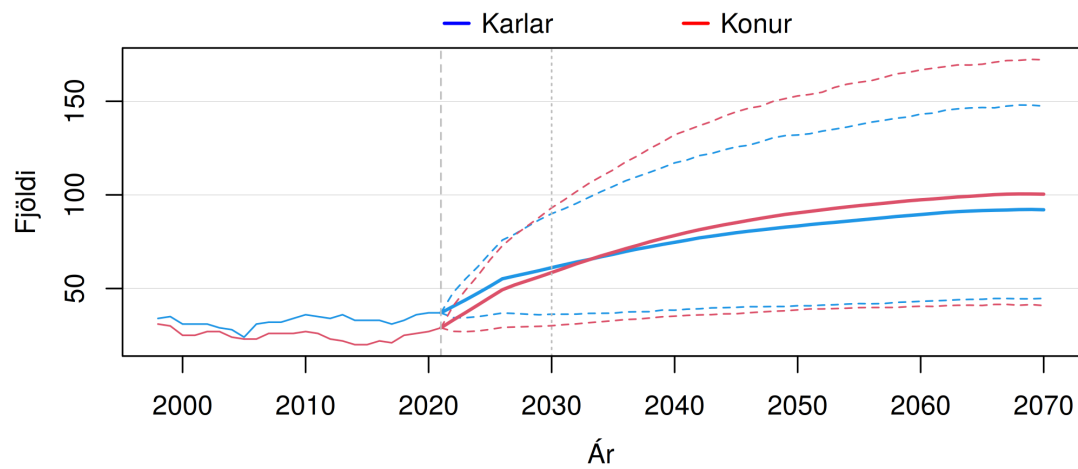
(b) Heildarfjöldi karla og kvenna – gráar þverlínur sýndar við upphafsárið 2021 og árið 2030.

**Mynd H.16 Grundarfjarðarbær (3709).** Mannfjöldapíramídi ársins 2030 og heildarfjöldi karla og kvenna frá 1998 til 2070. Meðaltal og 80% spábil yfir spátímabil byggja á 10.000 slembiúrtökum.



Skyggða svæðið sýnir 80% spábil og gráa línan sýnir árið 2021.

(a) Mannfjöldapíramídi ársins 2030.

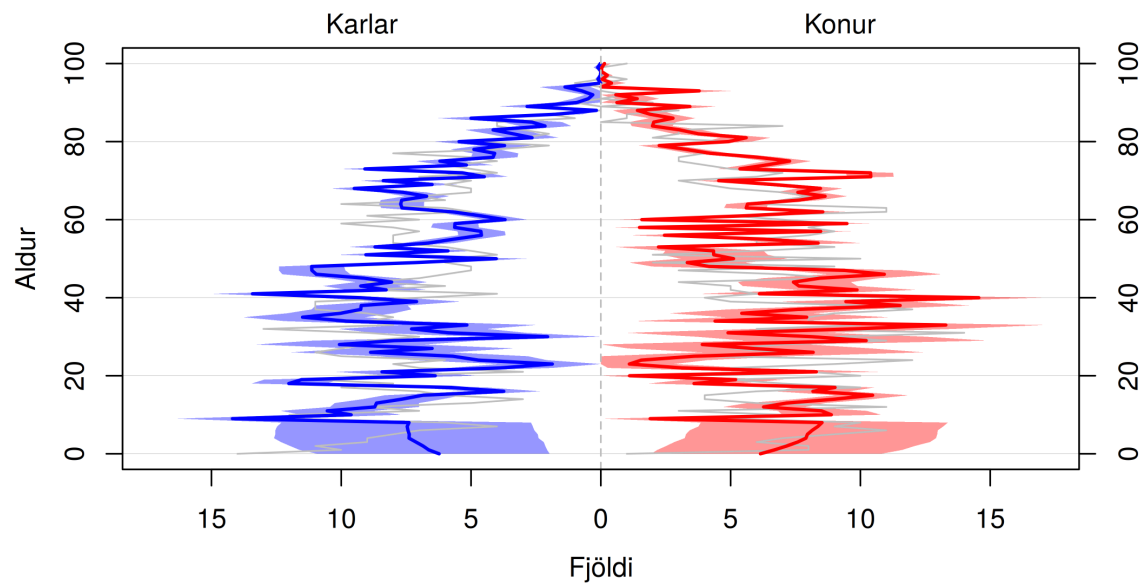


Brotnar línur sýna 80% spábil yfir spátímabilið.

(b) Heildarfjöldi karla og kvenna – gráar þverlínur sýndar við upphafsárið 2021 og árið 2030.

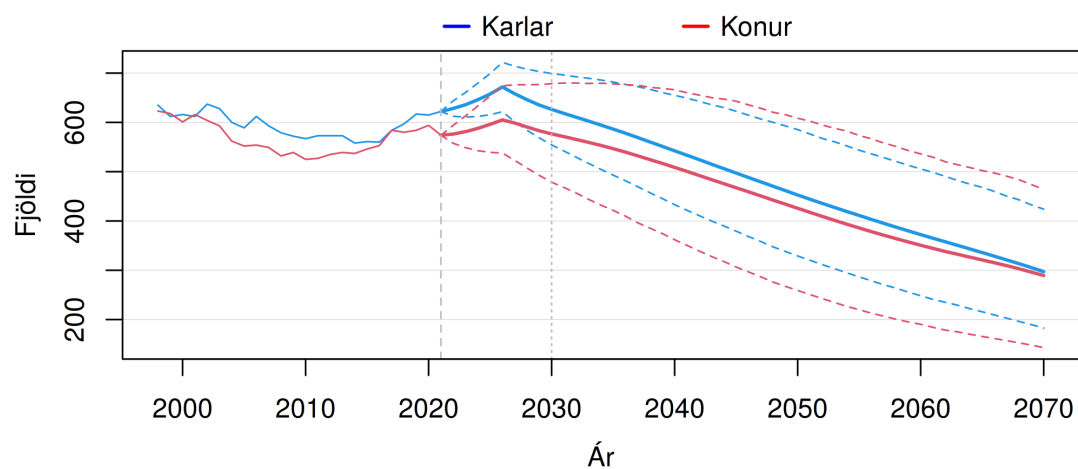
**Mynd H.17 Helgafellssveit (3710).** Mannfjöldapíramídi ársins 2030 og heildarfjöldi karla og kvenna frá 1998 til 2070. Meðaltal og 80% spábil yfir spátímabil byggja á 10.000 slembiúrtökum.





Skyggða svæðið sýnir 80% spábil og gráa línan sýnir árið 2021.

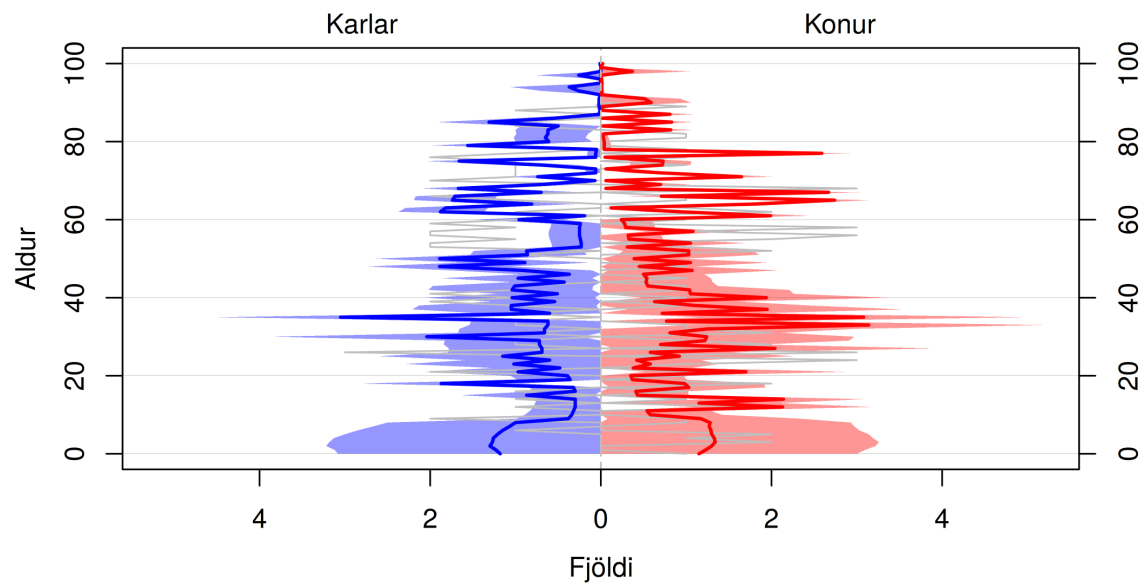
(a) Mannfjöldapíramídi ársins 2030.



Brotnar línur sýna 80% spábil yfir spátímabilið.

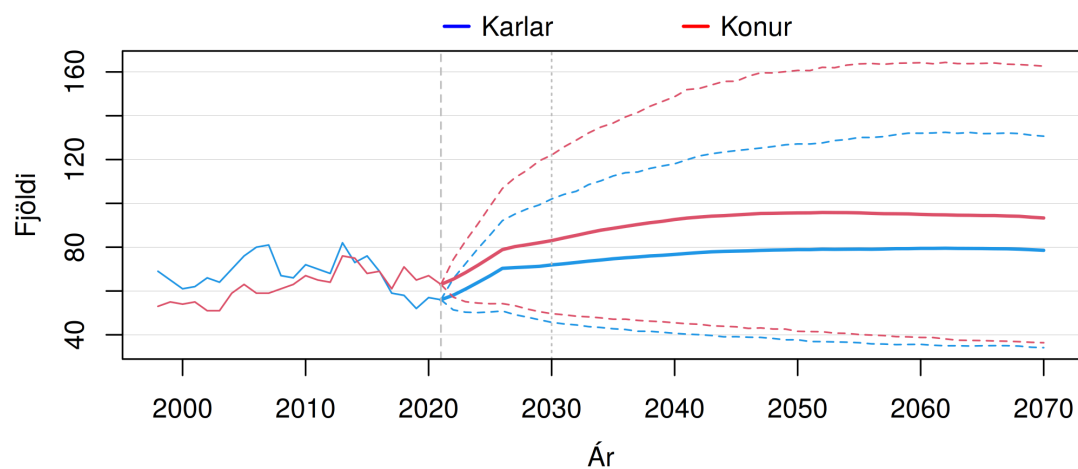
(b) Heildarfjöldi karla og kvenna – gráar þverlínur sýndar við upphafsárið 2021 og árið 2030.

**Mynd H.18 Stykkishólmsbær (3711).** Mannfjöldapíramídi ársins 2030 og heildarfjöldi karla og kvenna frá 1998 til 2070. Meðaltal og 80% spábil yfir spátímabil byggja á 10.000 slembiúrtökum.



Skyggða svæðið sýnir 80% spábil og gráa línan sýnir árið 2021.

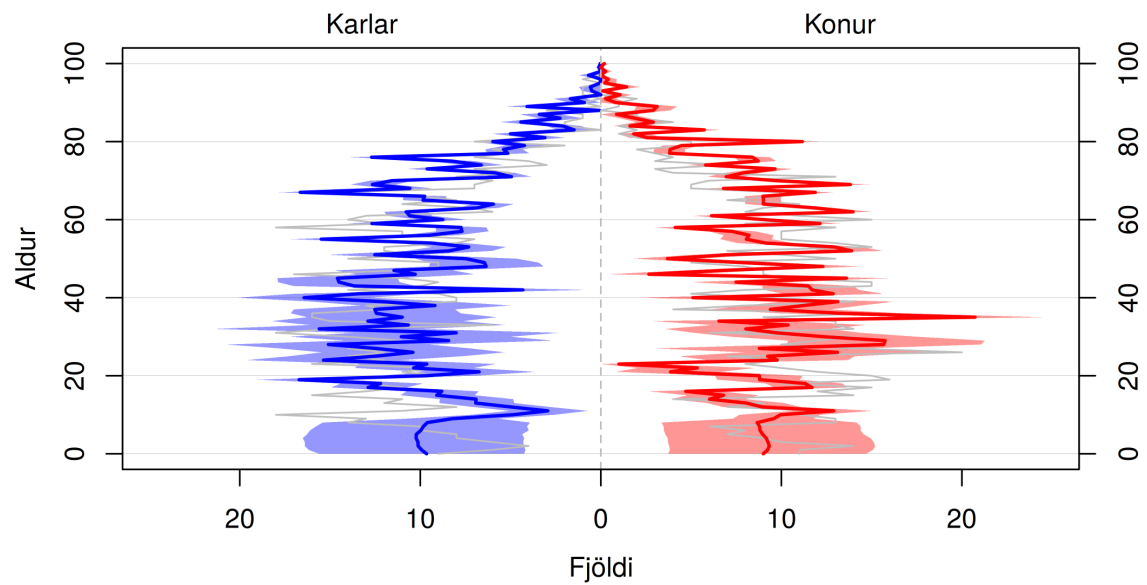
(a) Mannfjöldapíramídi ársins 2030.



Brotnar línur sýna 80% spábil yfir spátímabilið.

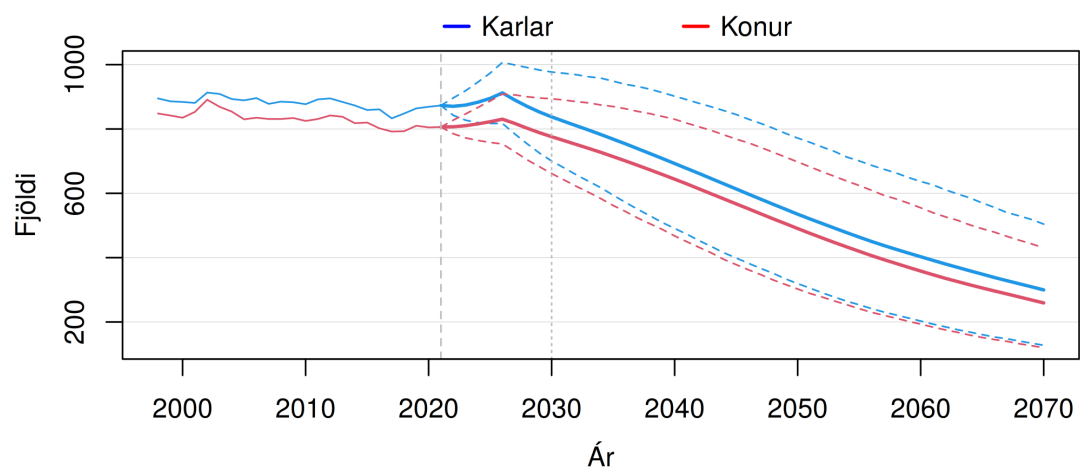
(b) Heildarfjöldi karla og kvenna – gráar þverlínur sýndar við upphafsárið 2021 og árið 2030.

**Mynd H.19 Eyja- og Miklaholtshreppur (3713).** Mannfjöldapíramídi ársins 2030 og heildarfjöldi karla og kvenna frá 1998 til 2070. Meðaltal og 80% spábil yfir spátímabil byggja á 10.000 slembiúrtökum.



Skyggða svæðið sýnir 80% spábil og gráa línan sýnir árið 2021.

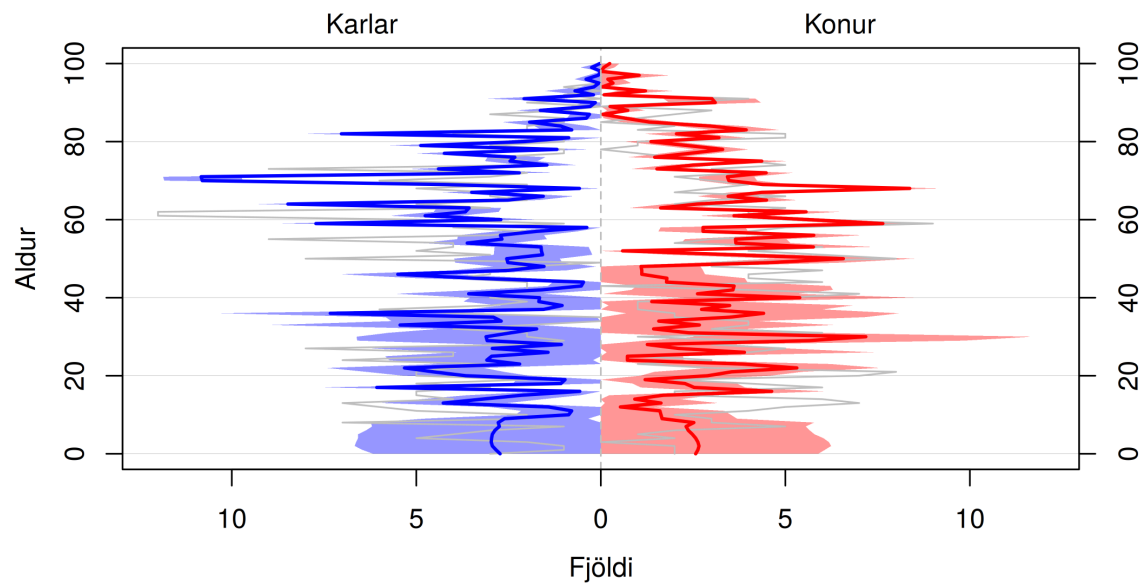
(a) Mannfjöldapíramídi ársins 2030.



Brotnar línur sýna 80% spábil yfir spátímabilið.

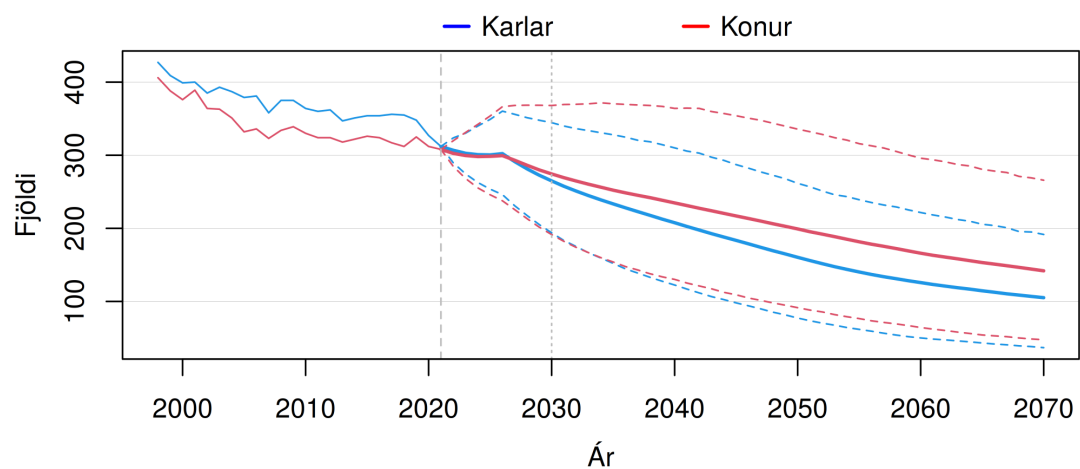
(b) Heildarfjöldi karla og kvenna – gráar þverlínur sýndar við upphafsárið 2021 og árið 2030.

**Mynd H.20 Snæfellsbær (3714).** Mannfjöldapíramídi ársins 2030 og heildarfjöldi karla og kvenna frá 1998 til 2070. Meðaltal og 80% spábil yfir spátímabil byggja á 10.000 slembiúrtökum.



Skyggða svæðið sýnir 80% spábil og gráa línan sýnir árið 2021.

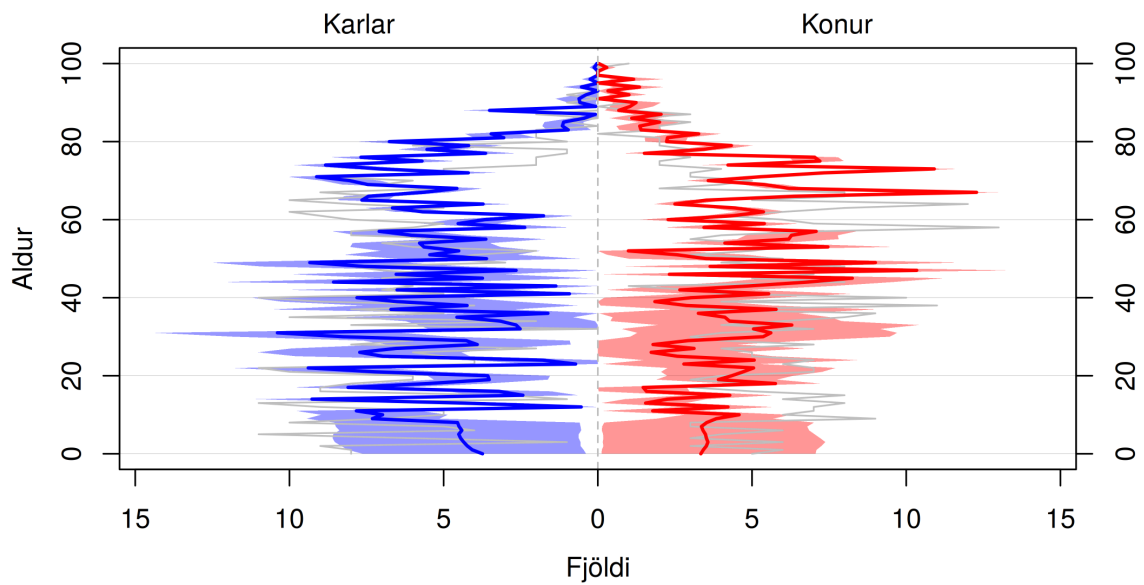
(a) Mannfjöldapíramídi ársins 2030.



Brotnar línur sýna 80% spábil yfir spátímabilið.

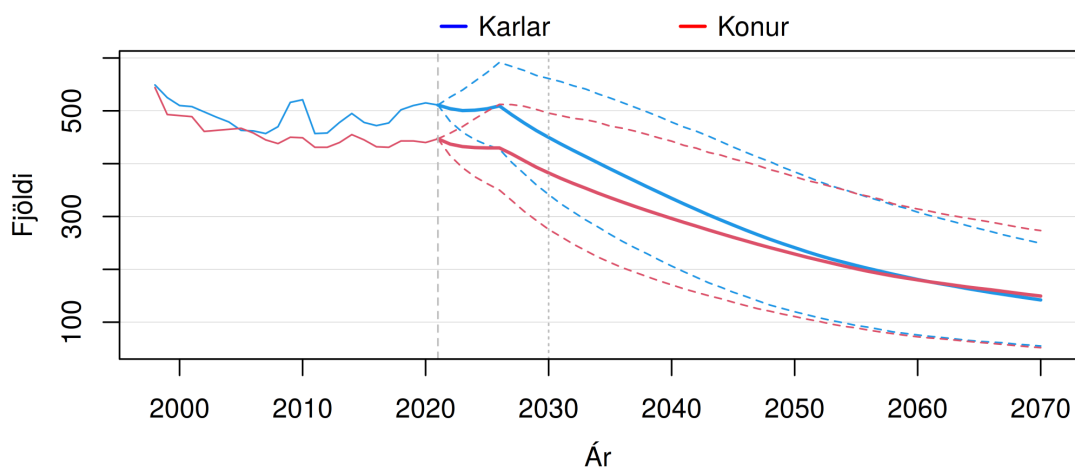
(b) Heildarfjöldi karla og kvenna – gráar þverlínur sýndar við upphafsárið 2021 og árið 2030.

**Mynd H.21 Dalabyggð (3811).** Mannfjöldapíramídi ársins 2030 og heildarfjöldi karla og kvenna frá 1998 til 2070. Meðaltal og 80% spábil yfir spátímabil byggja á 10.000 slembiúrtökum.



Skyggða svæðið sýnir 80% spábil og gráa línan sýnir árið 2021.

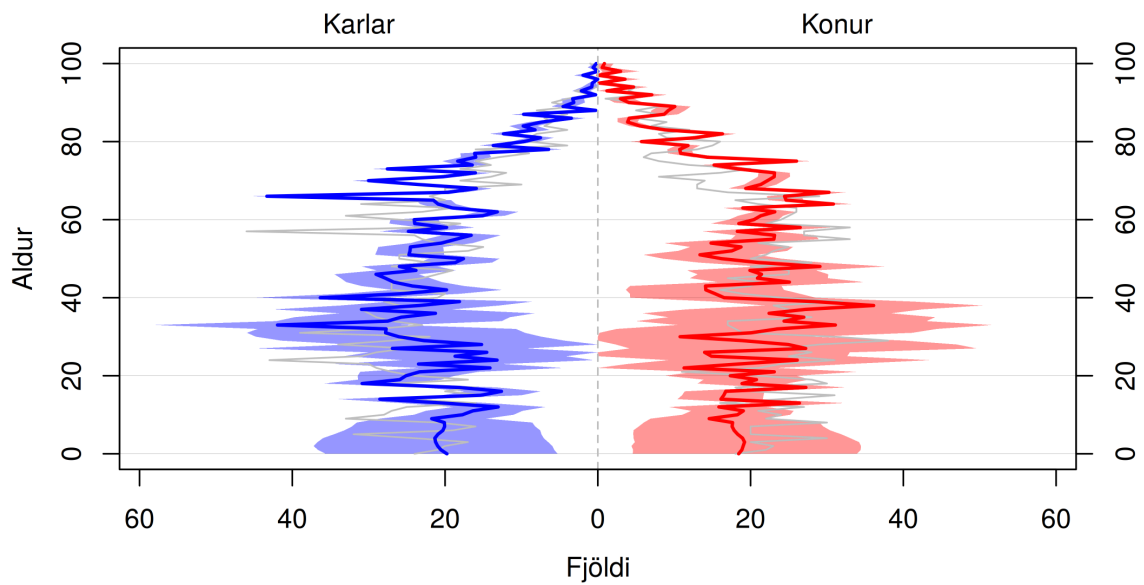
(a) Mannfjöldapíramídi ársins 2030.



Brotnar línur sýna 80% spábil yfir spátímabilið.

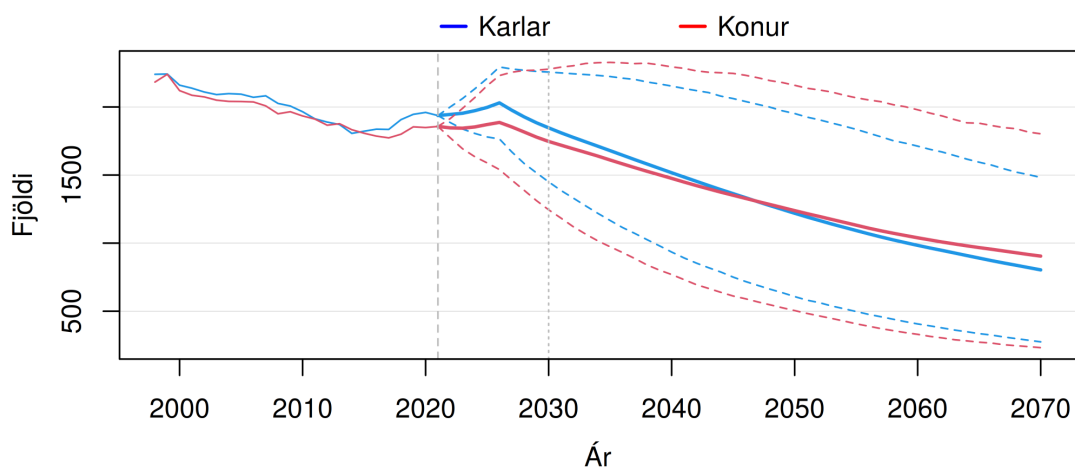
(b) Heildarfjöldi karla og kvenna – gráar þverlínur sýndar við upphafsárið 2021 og árið 2030.

**Mynd H.22 Bolungarvíkurkaupstaður (4100).** Mannfjöldapíramídi ársins 2030 og heildarfjöldi karla og kvenna frá 1998 til 2070. Meðaltal og 80% spábil yfir spátímabil byggja á 10.000 slembiúrtökum.



Skyggða svæðið sýnir 80% spábil og gráa línan sýnir árið 2021.

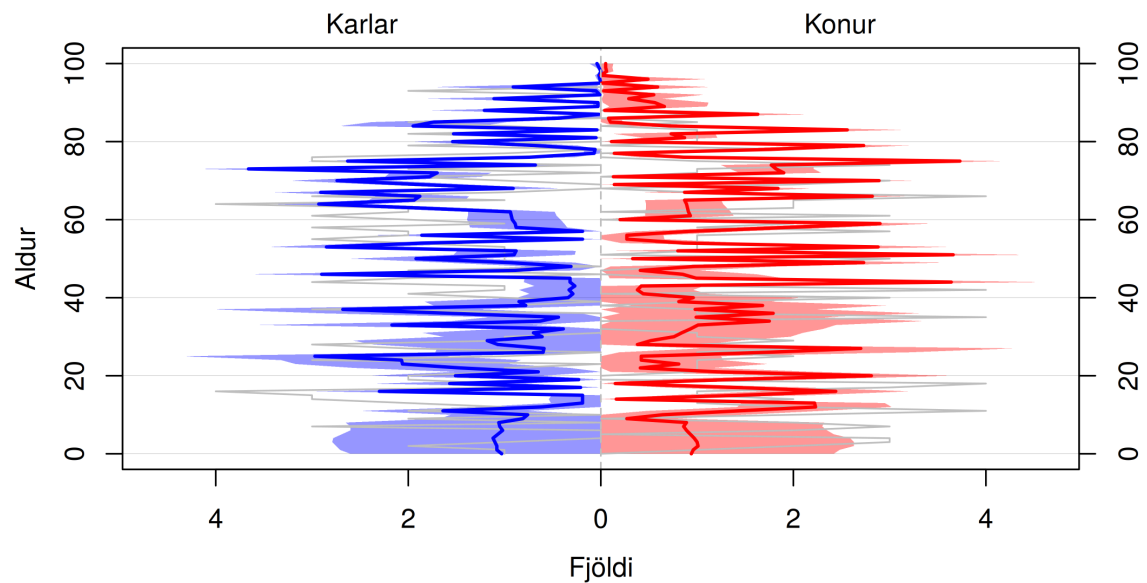
(a) Mannfjöldapíramídi ársins 2030.



Brotnar línur sýna 80% spábil yfir spátímabilið.

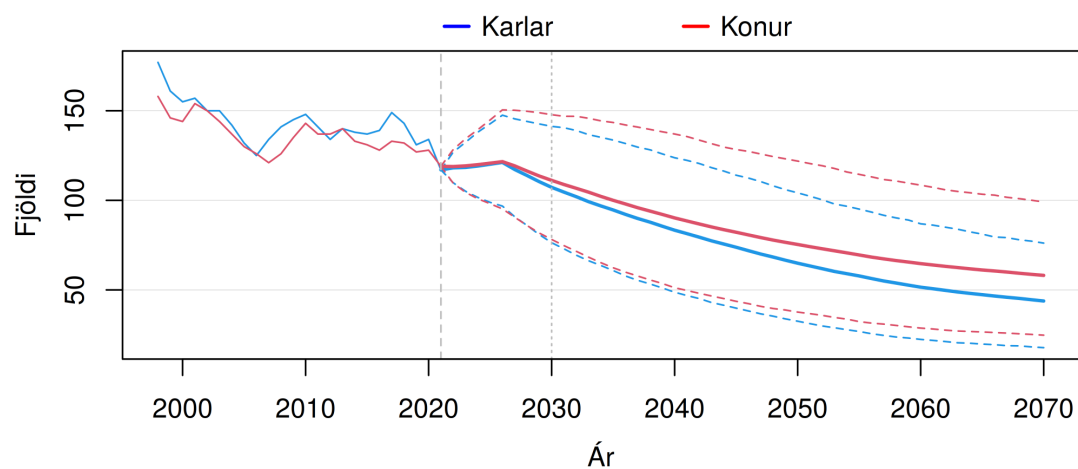
(b) Heildarfjöldi karla og kvenna – gráar þverlínur sýndar við upphafsárið 2021 og árið 2030.

**Mynd H.23 Ísafjarðarbær (4200).** Mannfjöldapíramídi ársins 2030 og heildarfjöldi karla og kvenna frá 1998 til 2070. Meðaltal og 80% spábil yfir spátímabil byggja á 10.000 slembi-úrtökum.



Skyggða svæðið sýnir 80% spábil og gráa línan sýnir árið 2021.

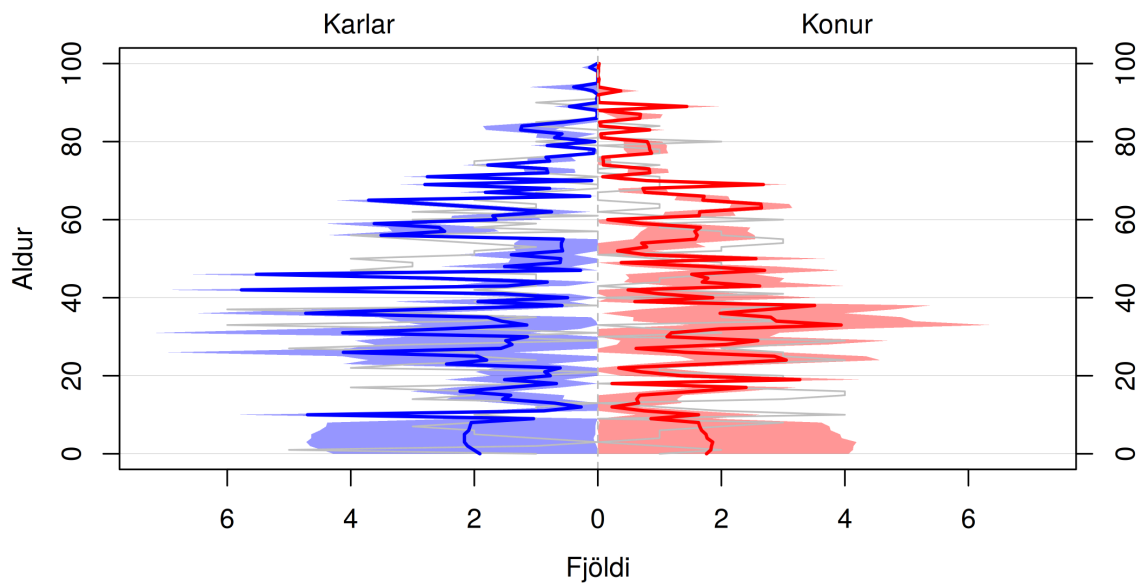
(a) Mannfjöldapíramídi ársins 2030.



Brotnar línur sýna 80% spábil yfir spátímabilið.

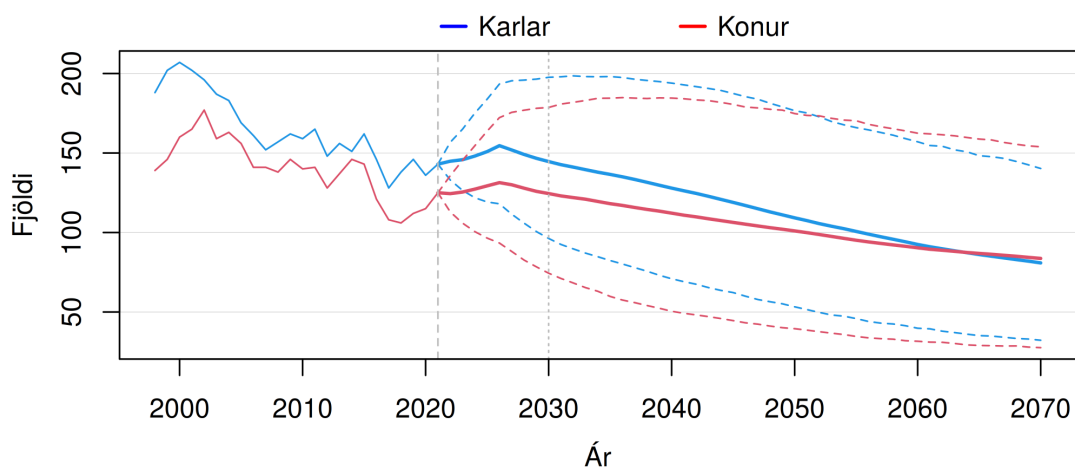
(b) Heildarfjöldi karla og kvenna – gráar þverlínur sýndar við upphafsárið 2021 og árið 2030.

**Mynd H.24 Reykhólahreppur (4502).** Mannfjöldapíramídi ársins 2030 og heildarfjöldi karla og kvenna frá 1998 til 2070. Meðaltal og 80% spábil yfir spátímabil byggja á 10.000 slembiúrtökum.



Skyggða svæðið sýnir 80% spábil og gráa línan sýnir árið 2021.

(a) Mannfjöldapíramídi ársins 2030.

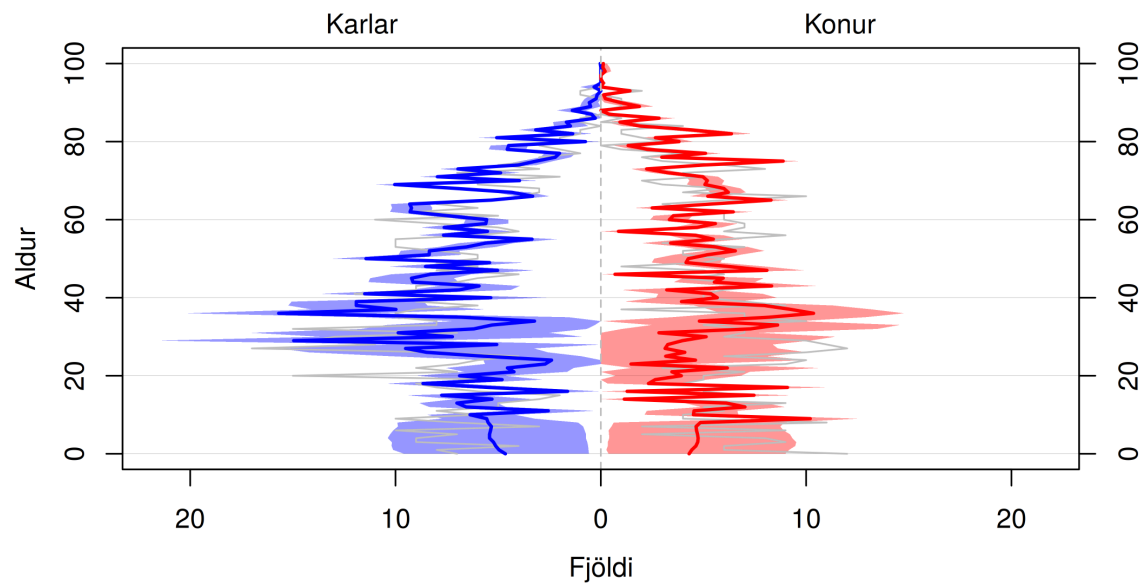


Brotnar línur sýna 80% spábil yfir spátímabilið.

(b) Heildarfjöldi karla og kvenna – gráar þverlínur sýndar við upphafsárið 2021 og árið 2030.

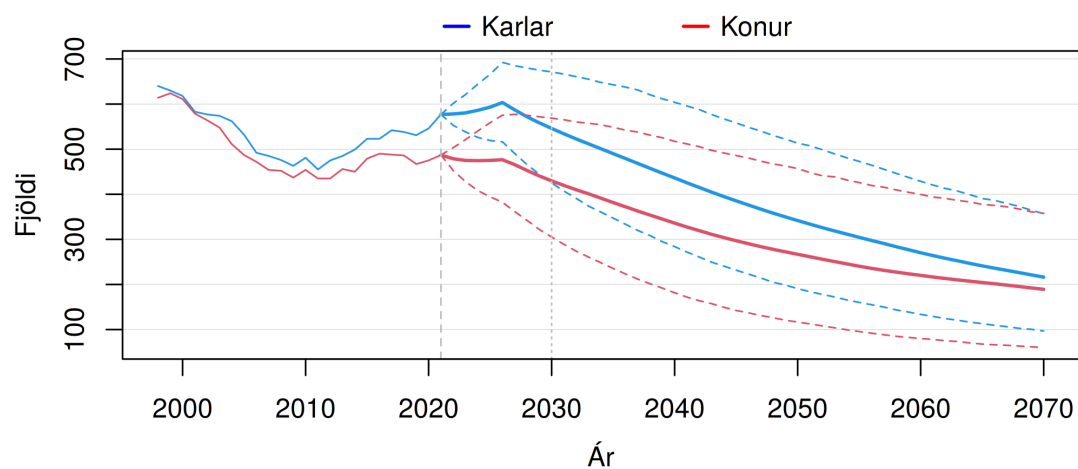
**Mynd H.25 Tálknafjarðarhreppur (4604).** Mannfjöldapíramídi ársins 2030 og heildarfjöldi karla og kvenna frá 1998 til 2070. Meðaltal og 80% spábil yfir spátímabil byggja á 10.000 slembiúrtökum.





Skyggða svæðið sýnir 80% spábil og gráa línan sýnir árið 2021.

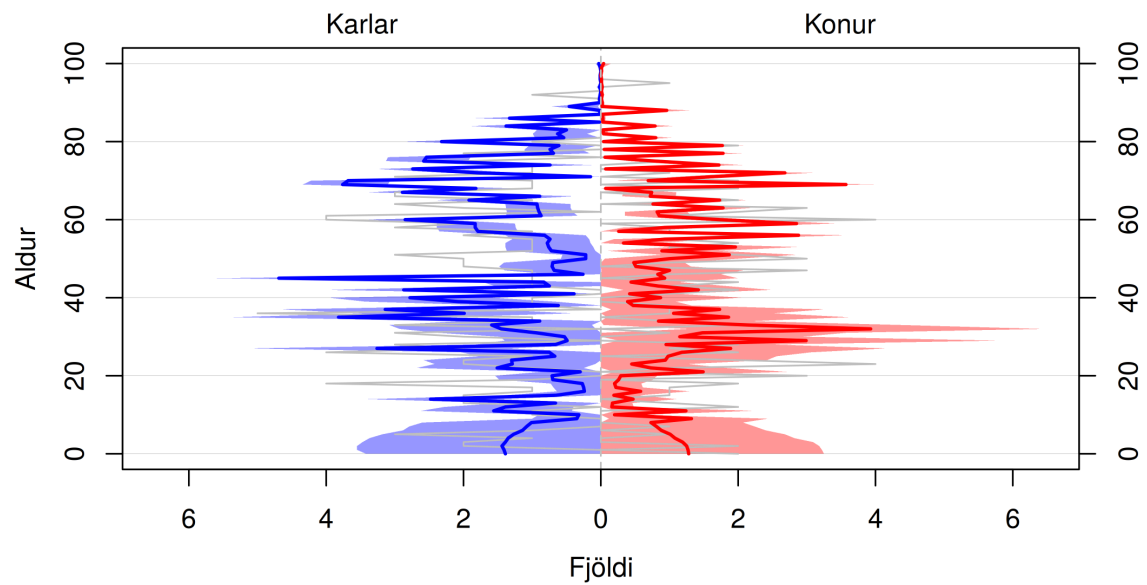
(a) Mannfjöldapíramídi ársins 2030.



Brotnar línur sýna 80% spábil yfir spátímabilið.

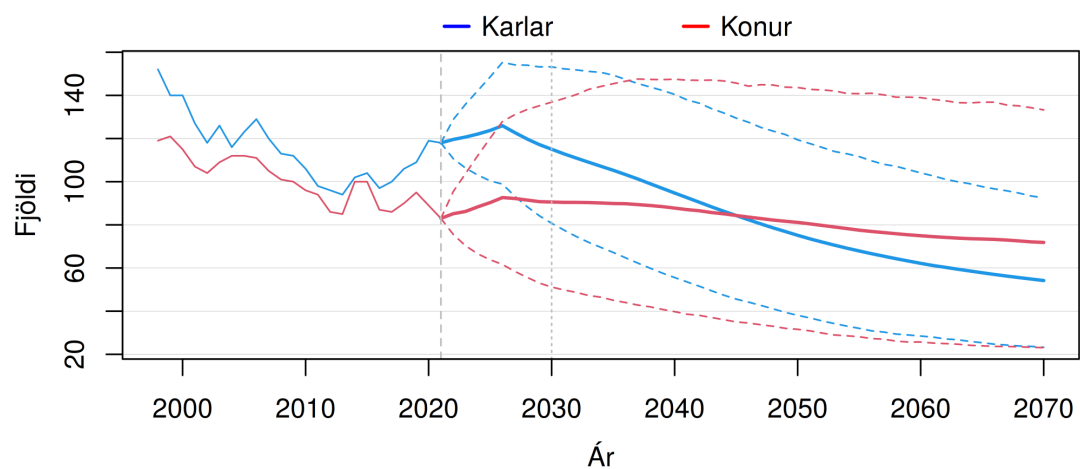
(b) Heildarfjöldi karla og kvenna – gráar þverlínur sýndar við upphafsárið 2021 og árið 2030.

**Mynd H.26 Vesturbyggð (4607).** Mannfjöldapíramídi ársins 2030 og heildarfjöldi karla og kvenna frá 1998 til 2070. Meðaltal og 80% spábil yfir spátímabil byggja á 10.000 slembi-úrtökum.



Skyggða svæðið sýnir 80% spábil og gráa línan sýnir árið 2021.

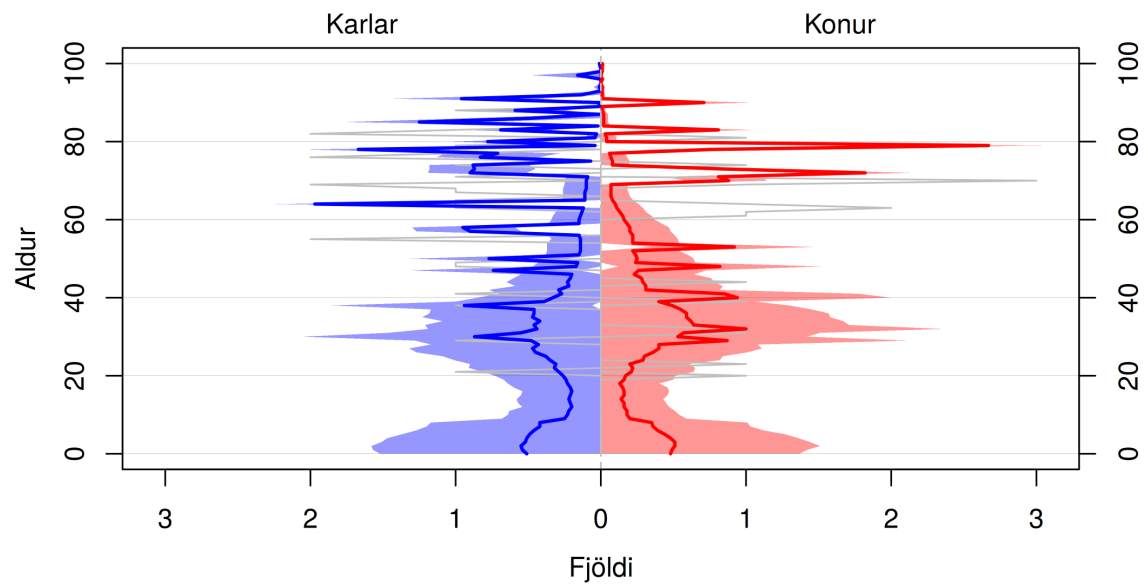
(a) Mannfjöldapíramídi ársins 2030.



Brotnar línur sýna 80% spábil yfir spátímabilið.

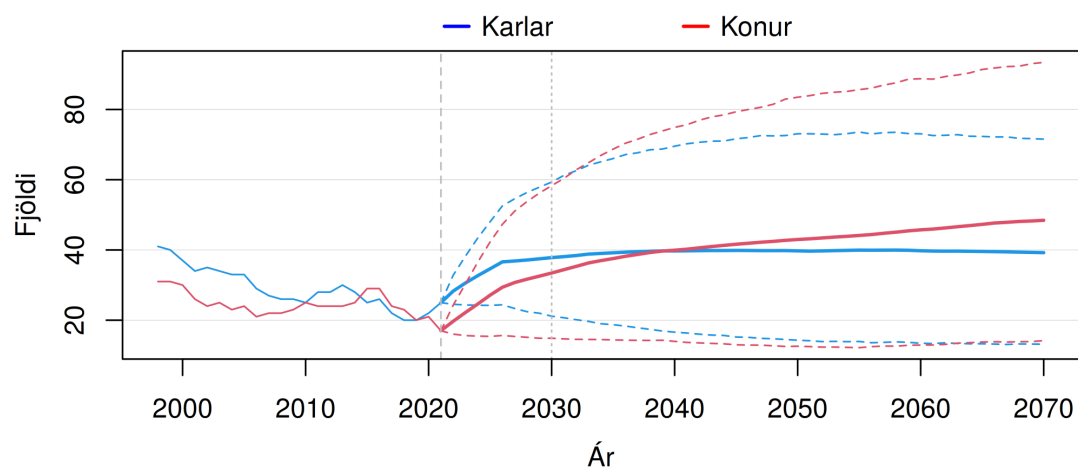
(b) Heildarfjöldi karla og kvenna – gráar þverlínur sýndar við upphafsárið 2021 og árið 2030.

**Mynd H.27 Súðavíkurreppur (4803).** Mannfjöldapíramídi ársins 2030 og heildarfjöldi karla og kvenna frá 1998 til 2070. Meðaltal og 80% spábil yfir spátímabil byggja á 10.000 slembi-úrtökum.



Skyggða svæðið sýnir 80% spábil og gráa línan sýnir árið 2021.

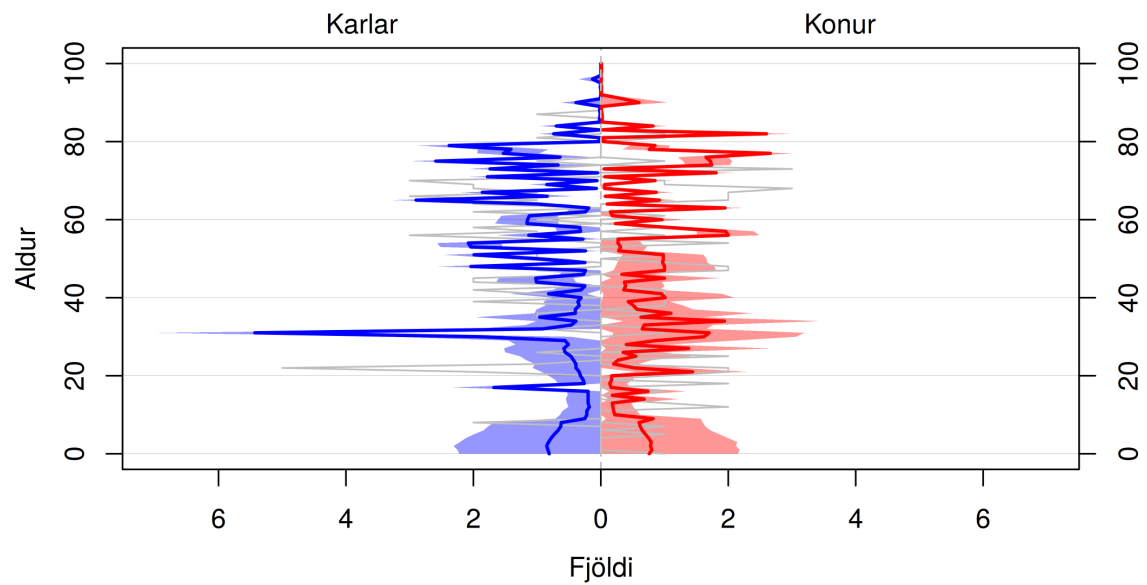
(a) Mannfjöldapíramídi ársins 2030.



Brotnar línur sýna 80% spábil yfir spátímabilið.

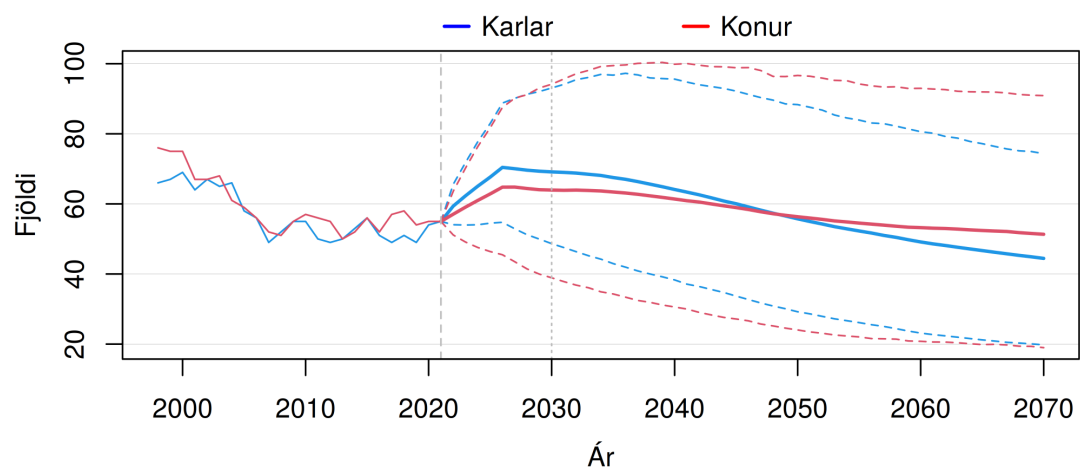
(b) Heildarfjöldi karla og kvenna – gráar þverlínur sýndar við upphafsárið 2021 og árið 2030.

**Mynd H.28 Árneshreppur (4901).** Mannfjöldapíramídi ársins 2030 og heildarfjöldi karla og kvenna frá 1998 til 2070. Meðaltal og 80% spábil yfir spátímabil byggja á 10.000 slembi-úrtökum.



Skyggða svæðið sýnir 80% spábil og gráa línan sýnir árið 2021.

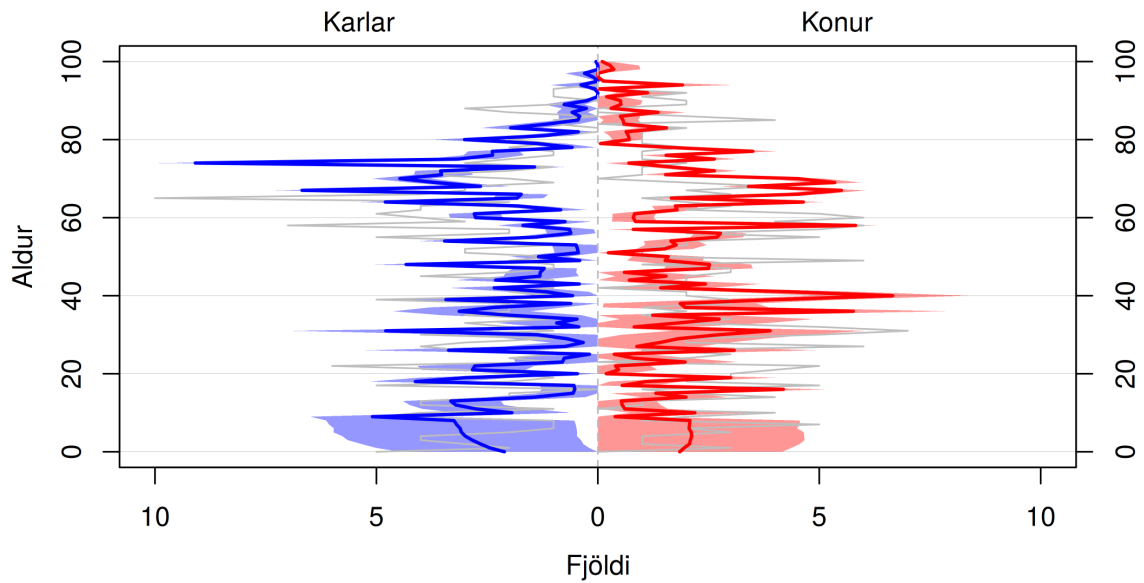
(a) Mannfjöldapíramídi ársins 2030.



Brotnar línur sýna 80% spábil yfir spátímabilið.

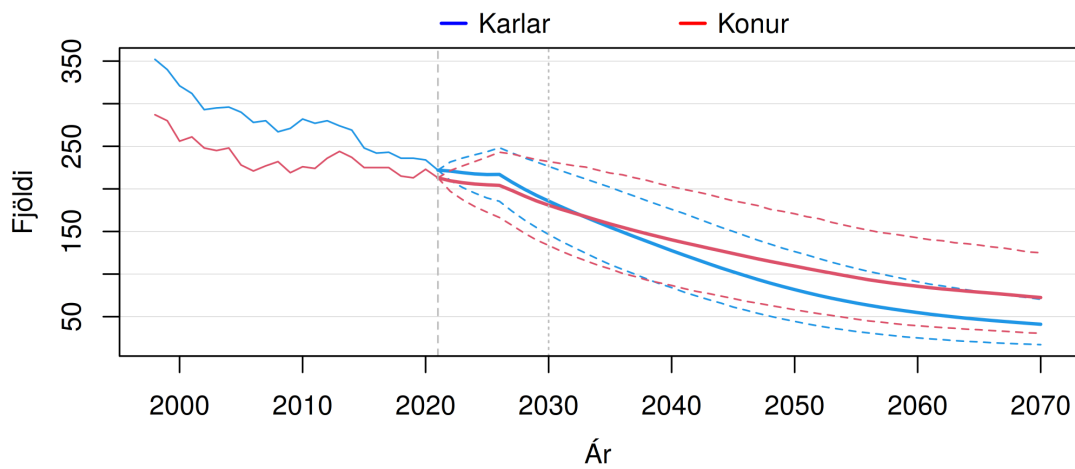
(b) Heildarfjöldi karla og kvenna – gráar þverlínur sýndar við upphafsárið 2021 og árið 2030.

**Mynd H.29 Kaldrananeshreppur (4902).** Mannfjöldapíramídi ársins 2030 og heildarfjöldi karla og kvenna frá 1998 til 2070. Meðaltal og 80% spábil yfir spátímabil byggja á 10.000 slembiúrtökum.



Skyggða svæðið sýnir 80% spábil og gráa línan sýnir árið 2021.

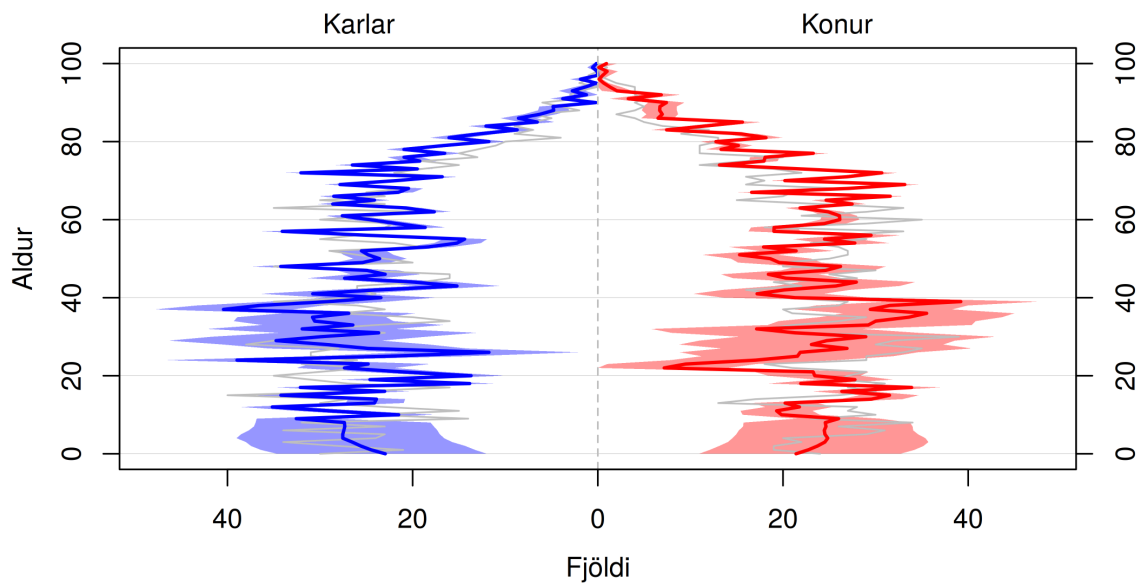
(a) Mannfjöldapíramídi ársins 2030.



Brotnar línur sýna 80% spábil yfir spátímabilið.

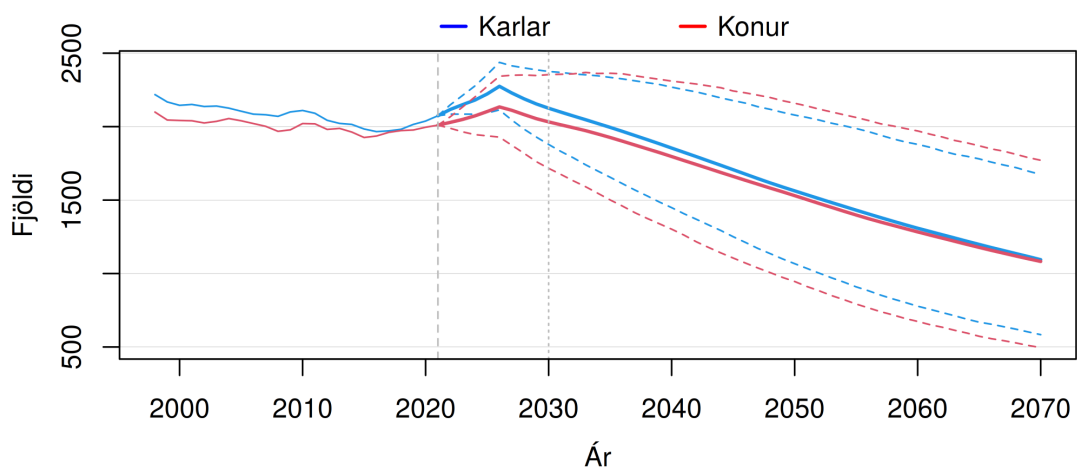
(b) Heildarfjöldi karla og kvenna – gráar þverlínur sýndar við upphafsárið 2021 og árið 2030.

**Mynd H.30 Strandabyggð (4911).** Mannfjöldapíramídi ársins 2030 og heildarfjöldi karla og kvenna frá 1998 til 2070. Meðaltal og 80% spábil yfir spátímabil byggja á 10.000 slembi-úrtökum.



Skyggða svæðið sýnir 80% spábil og gráa línan sýnir árið 2021.

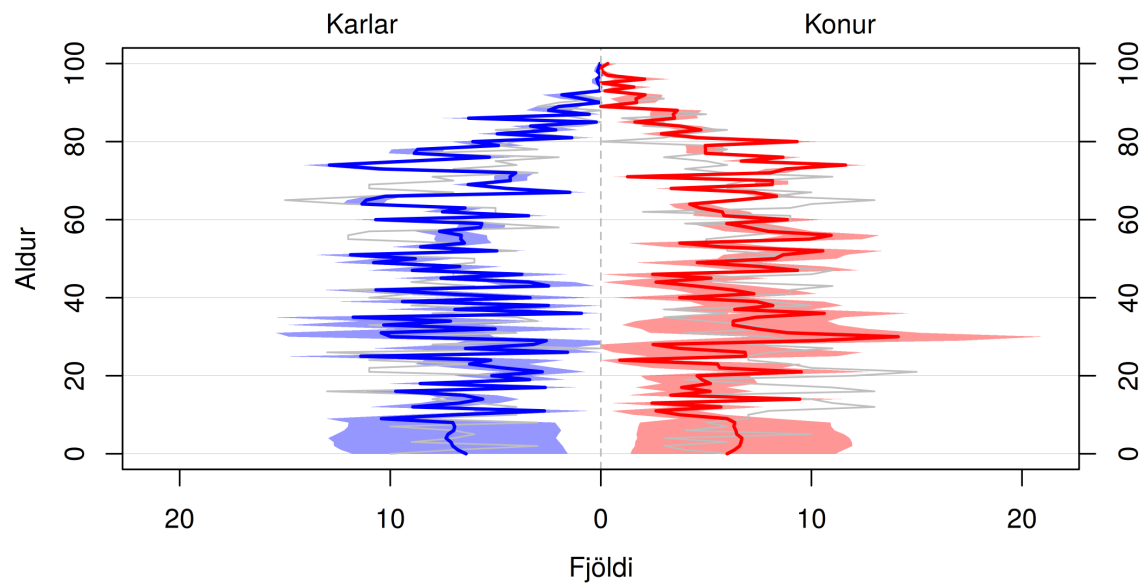
(a) Mannfjöldapíramídi ársins 2030.



Brotnar línur sýna 80% spábil yfir spátímabilið.

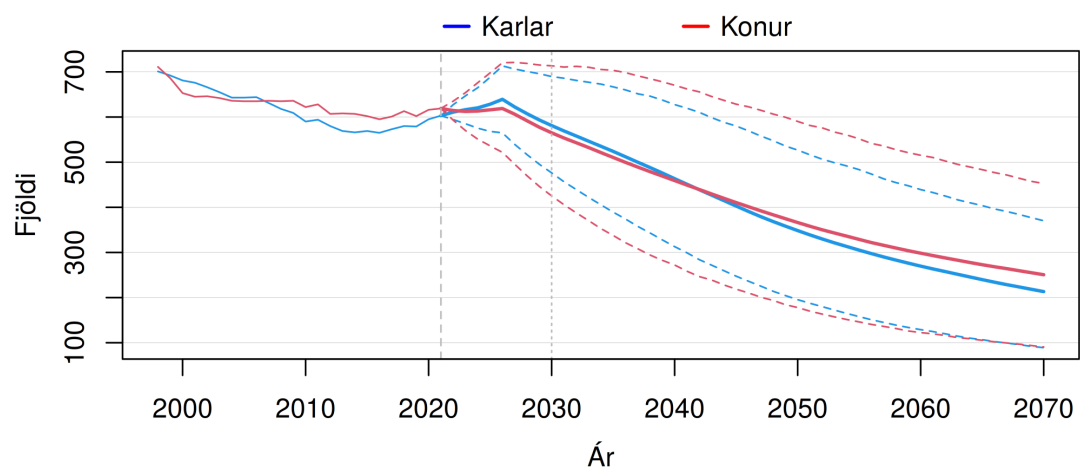
(b) Heildarfjöldi karla og kvenna – gráar þverlínur sýndar við upphafsárið 2021 og árið 2030.

**Mynd H.31 Sveitarfélagið Skagafjörður (5200).** Mannfjöldapíramídi ársins 2030 og heildarfjöldi karla og kvenna frá 1998 til 2070. Meðaltal og 80% spábil yfir spátímabil byggja á 10.000 slembiúrtökum.



Skyggða svæðið sýnir 80% spábil og gráa línan sýnir árið 2021.

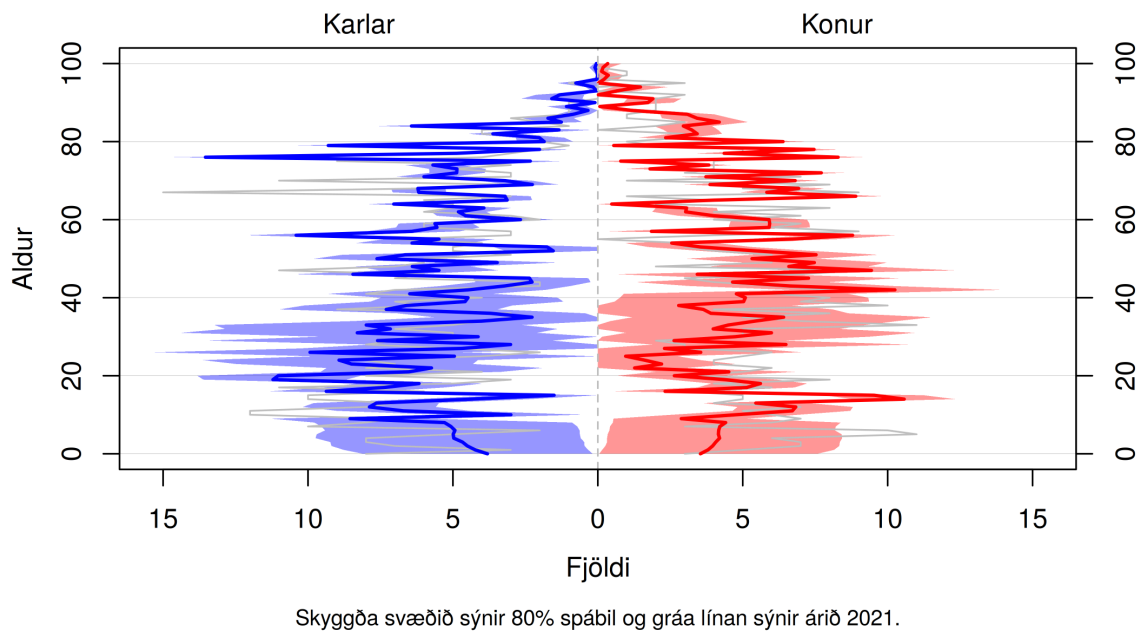
(a) Mannfjöldapíramídi ársins 2030.



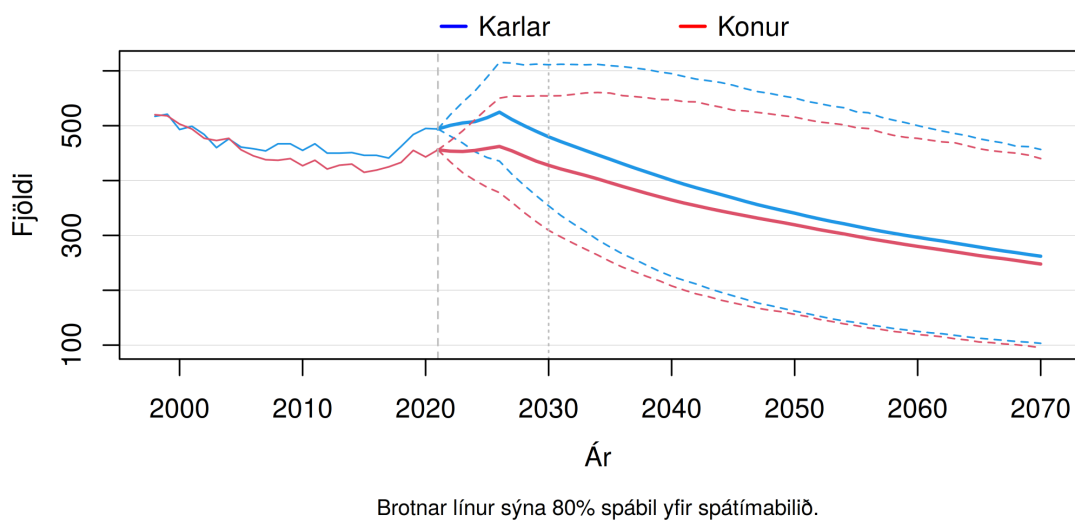
Brotnar línur sýna 80% spábil yfir spátímabilið.

(b) Heildarfjöldi karla og kvenna – gráar þverlínur sýndar við upphafsárið 2021 og árið 2030.

**Mynd H.32 Húnaþing vestra (5508).** Mannfjöldapíramídi ársins 2030 og heildarfjöldi karla og kvenna frá 1998 til 2070. Meðaltal og 80% spábil yfir spátímabil byggja á 10.000 slembiúrtökum.



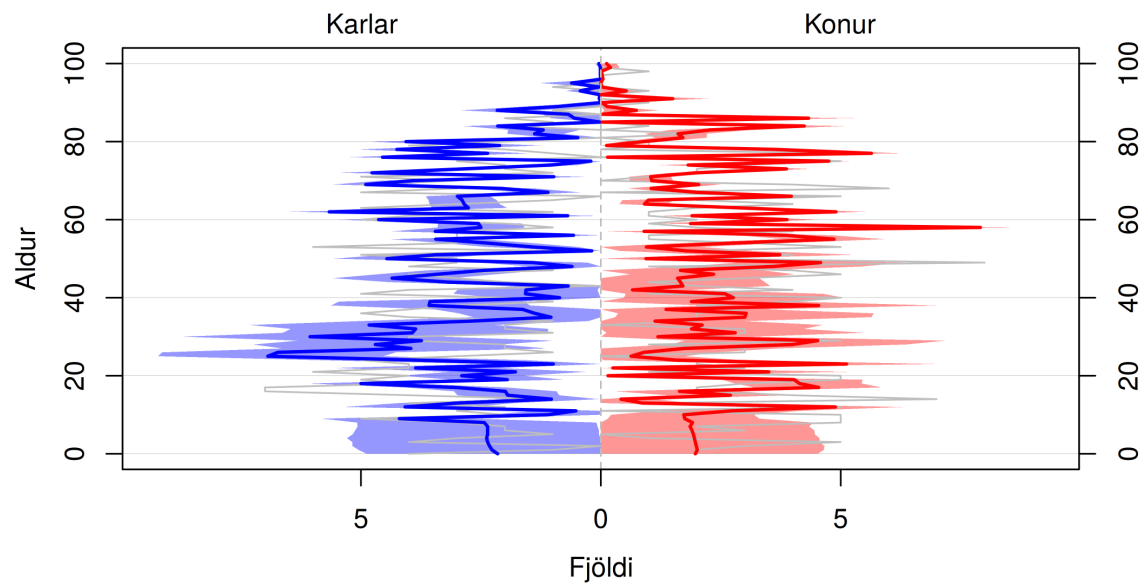
(a) Mannfjöldapíramídi ársins 2030.



(b) Heildarfjöldi karla og kvenna – gráar þverlínur sýndar við upphafsárið 2021 og árið 2030.

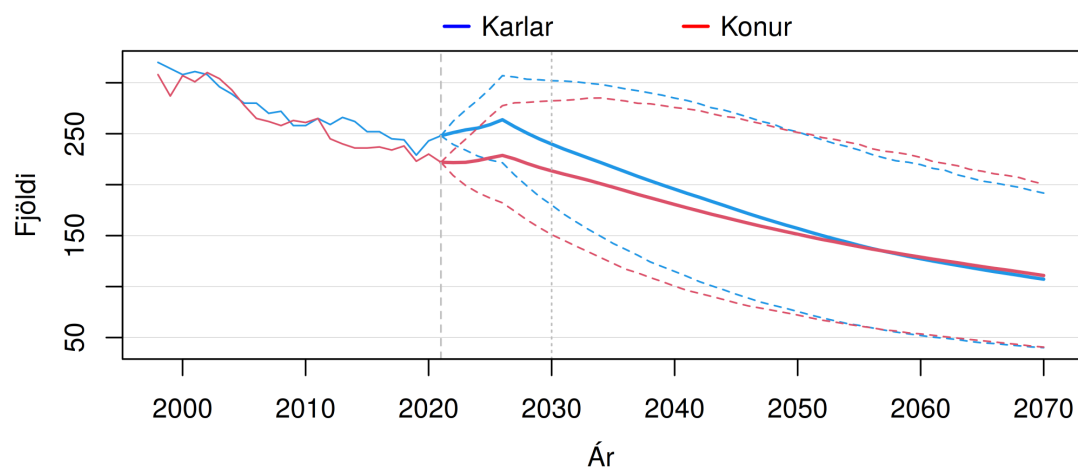
**Mynd H.33 Blönduósbær (5604).** Mannfjöldapíramídi ársins 2030 og heildarfjöldi karla og kvenna frá 1998 til 2070. Meðaltal og 80% spábil yfir spátímabil byggja á 10.000 slembi-úrtökum.





Skyggða svæðið sýnir 80% spábil og gráa línan sýnir árið 2021.

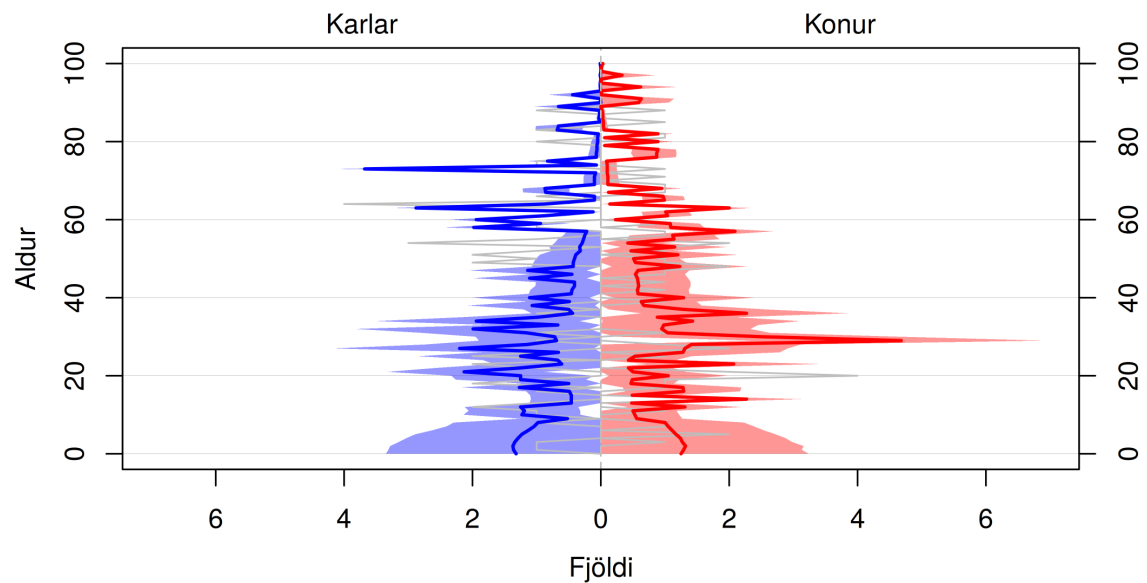
(a) Mannfjöldapíramídi ársins 2030.



Brotnar línur sýna 80% spábil yfir spátímabilið.

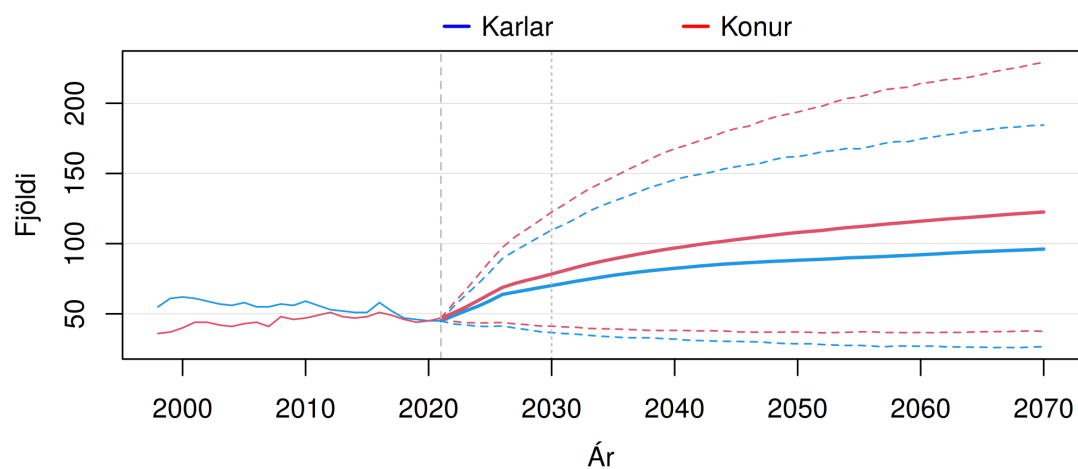
(b) Heildarfjöldi karla og kvenna – gráar þverlínur sýndar við upphafsárið 2021 og árið 2030.

**Mynd H.34 Sveitarfélagið Skagaströnd (5609).** Mannfjöldapíramídi ársins 2030 og heildarfjöldi karla og kvenna frá 1998 til 2070. Meðaltal og 80% spábil yfir spátímabil byggja á 10.000 slembiúrtökum.



Skyggða svæðið sýnir 80% spábil og gráa línan sýnir árið 2021.

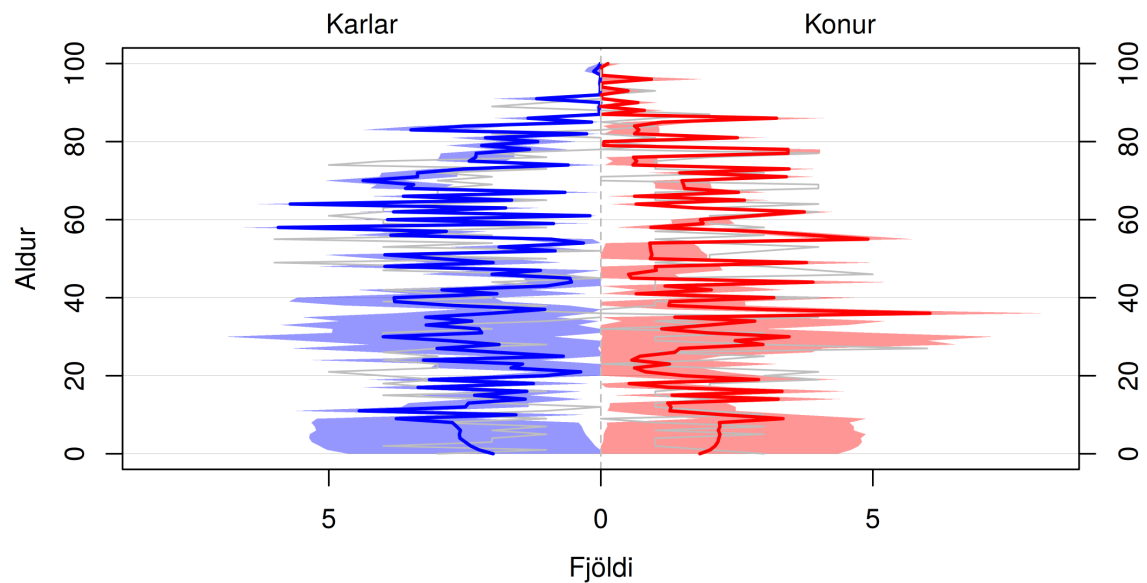
(a) Mannfjöldapíramídi ársins 2030.



Brotnar línur sýna 80% spábil yfir spátímabilið.

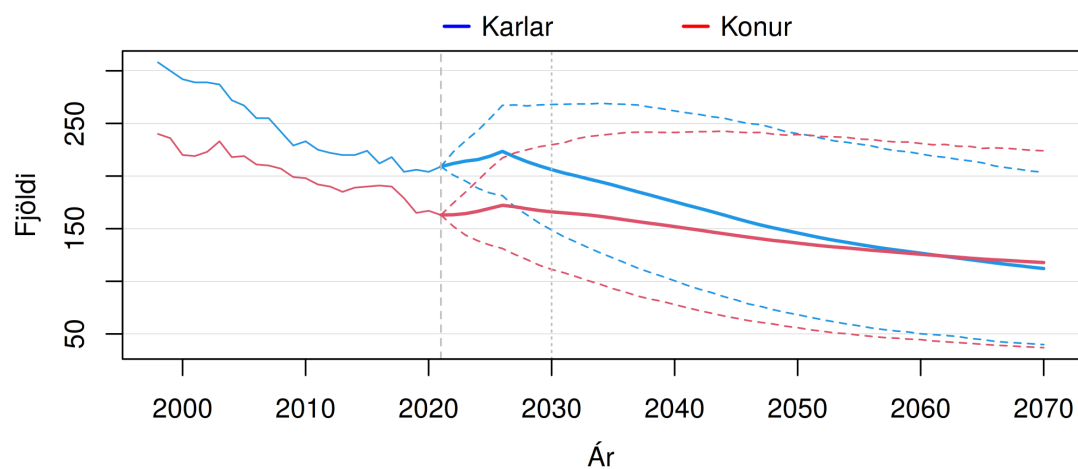
(b) Heildarfjöldi karla og kvenna – gráar þverlínur sýndar við upphafsárið 2021 og árið 2030.

**Mynd H.35 Skagabyggð (5611).** Mannfjöldapíramídi ársins 2030 og heildarfjöldi karla og kvenna frá 1998 til 2070. Meðaltal og 80% spábil yfir spátímabil byggja á 10.000 slembiúrtökum.



Skyggða svæðið sýnir 80% spábil og gráa línan sýnir árið 2021.

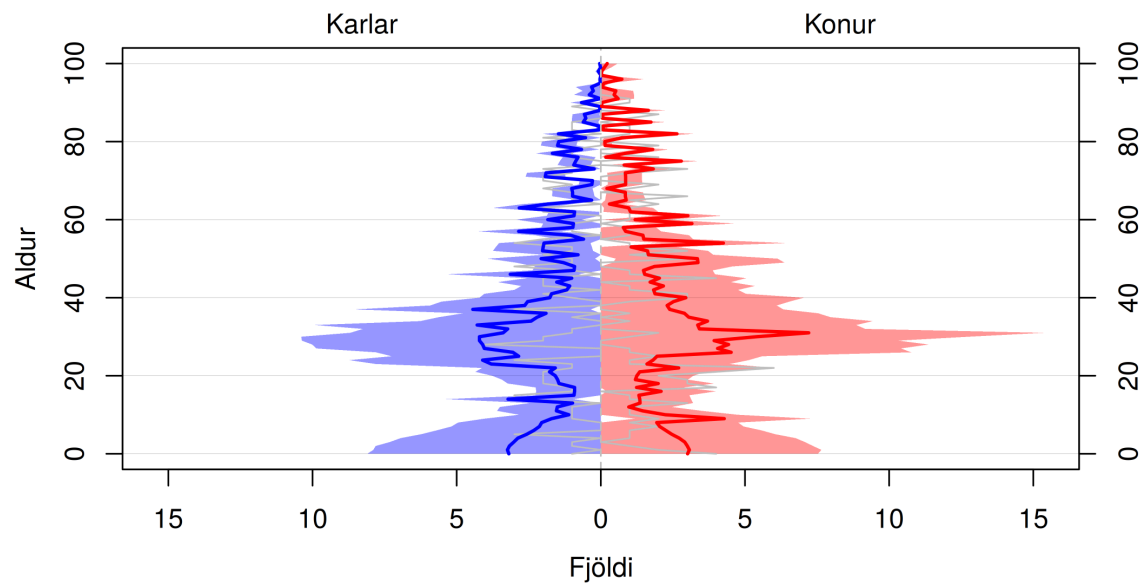
(a) Mannfjöldapíramídi ársins 2030.



Brotnar línur sýna 80% spábil yfir spátímabilið.

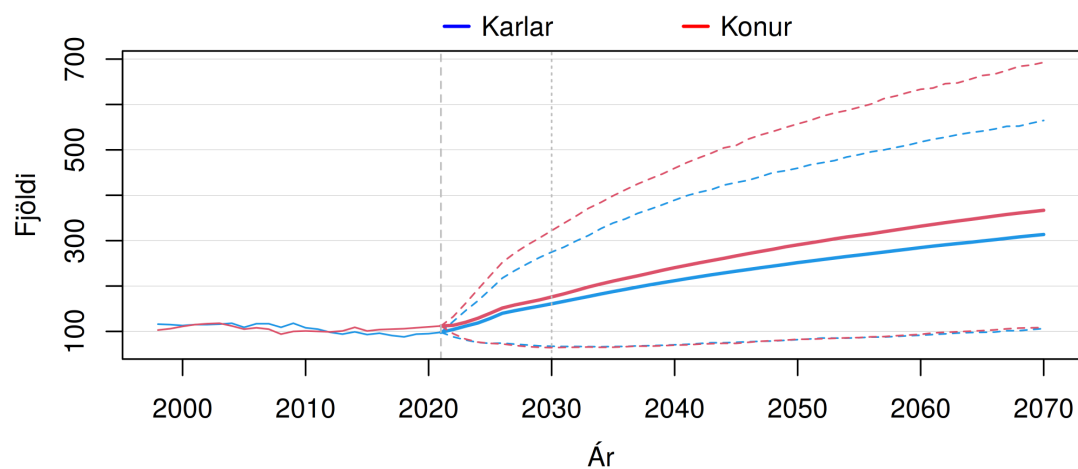
(b) Heildarfjöldi karla og kvenna – gráar þverlínur sýndar við upphafsárið 2021 og árið 2030.

**Mynd H.36 Húnavatnshreppur (5612).** Mannfjöldapíramídi ársins 2030 og heildarfjöldi karla og kvenna frá 1998 til 2070. Meðaltal og 80% spábil yfir spátímabil byggja á 10.000 slembiúrtökum.



Skyggða svæðið sýnir 80% spábil og gráa línan sýnir árið 2021.

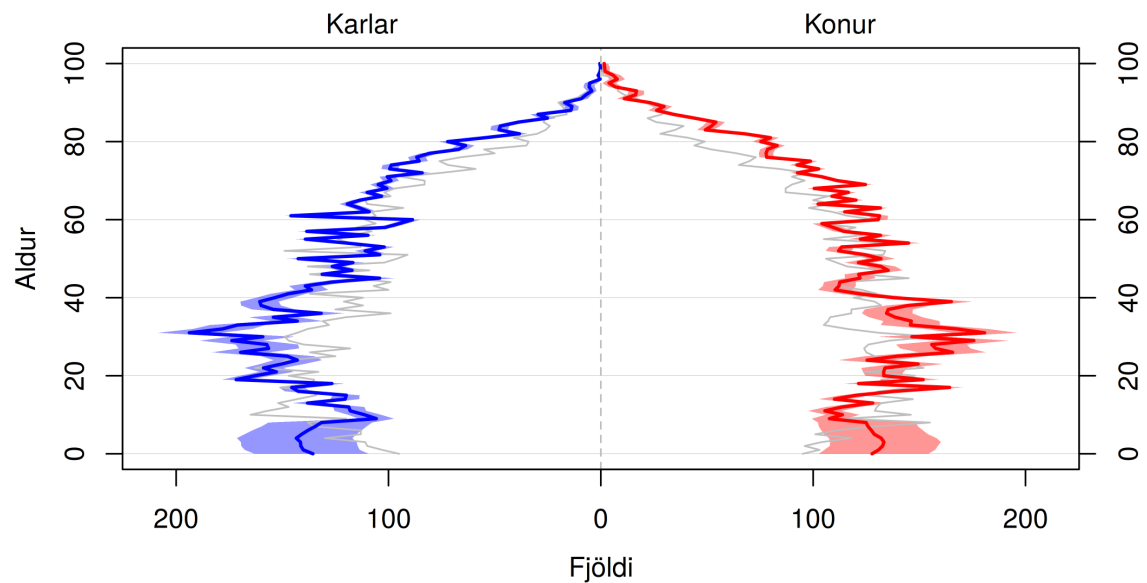
(a) Mannfjöldapíramídi ársins 2030.



Brotnar línur sýna 80% spábil yfir spátímabilið.

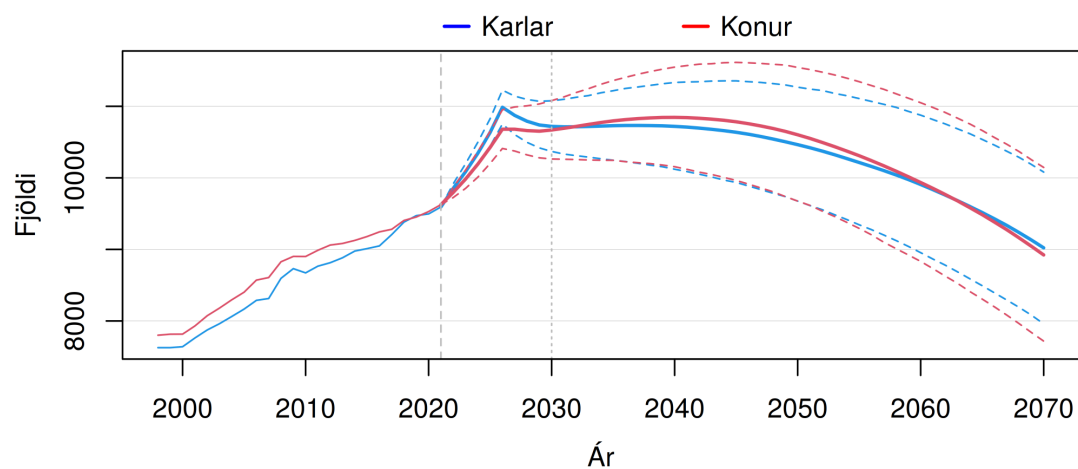
(b) Heildarfjöldi karla og kvenna – gráar þverlínur sýndar við upphafsárið 2021 og árið 2030.

**Mynd H.37 Akrahreppur (5706).** Mannfjöldapíramídi ársins 2030 og heildarfjöldi karla og kvenna frá 1998 til 2070. Meðaltal og 80% spábil yfir spátímabil byggja á 10.000 slembi-úrtökum.



Skyggða svæðið sýnir 80% spábil og gráa línan sýnir árið 2021.

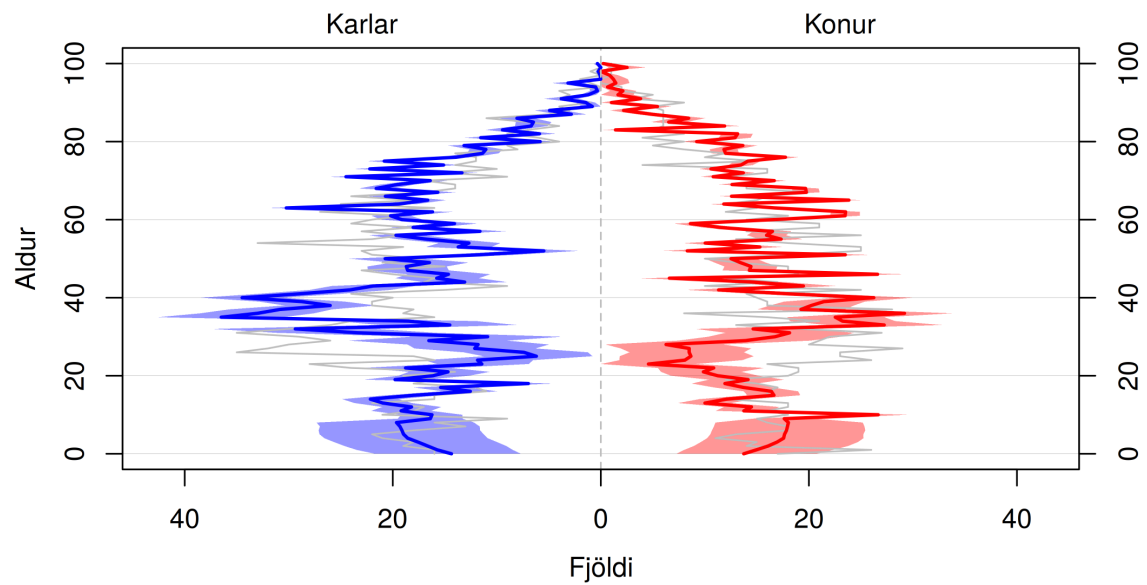
(a) Mannfjöldapíramídi ársins 2030.



Brotnar línur sýna 80% spábil yfir spátímabilið.

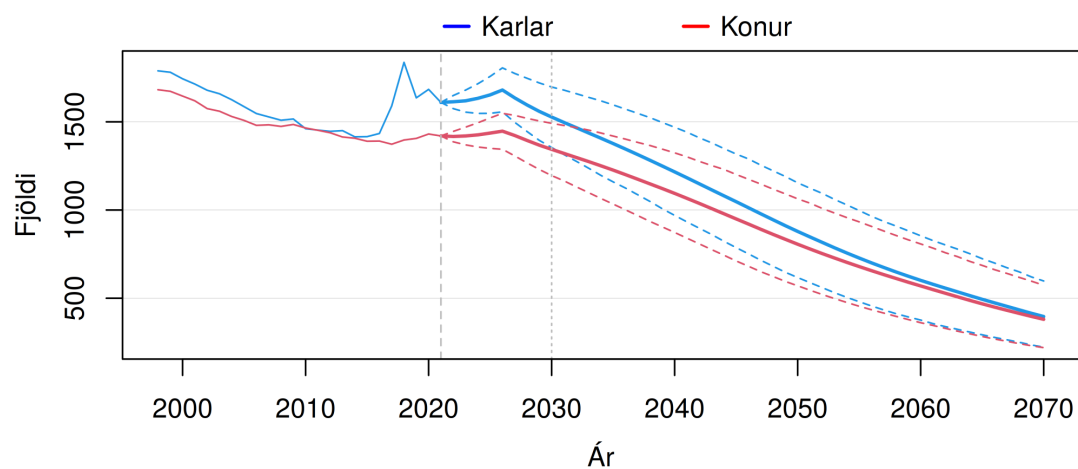
(b) Heildarfjöldi karla og kvenna – gráar þverlínur sýndar við upphafsárið 2021 og árið 2030.

**Mynd H.38 Akureyrarbær (6000).** Mannfjöldapíramídi ársins 2030 og heildarfjöldi karla og kvenna frá 1998 til 2070. Meðaltal og 80% spábil yfir spátímabil byggja á 10.000 slembiúrtökum.



Skyggða svæðið sýnir 80% spábil og gráa línan sýnir árið 2021.

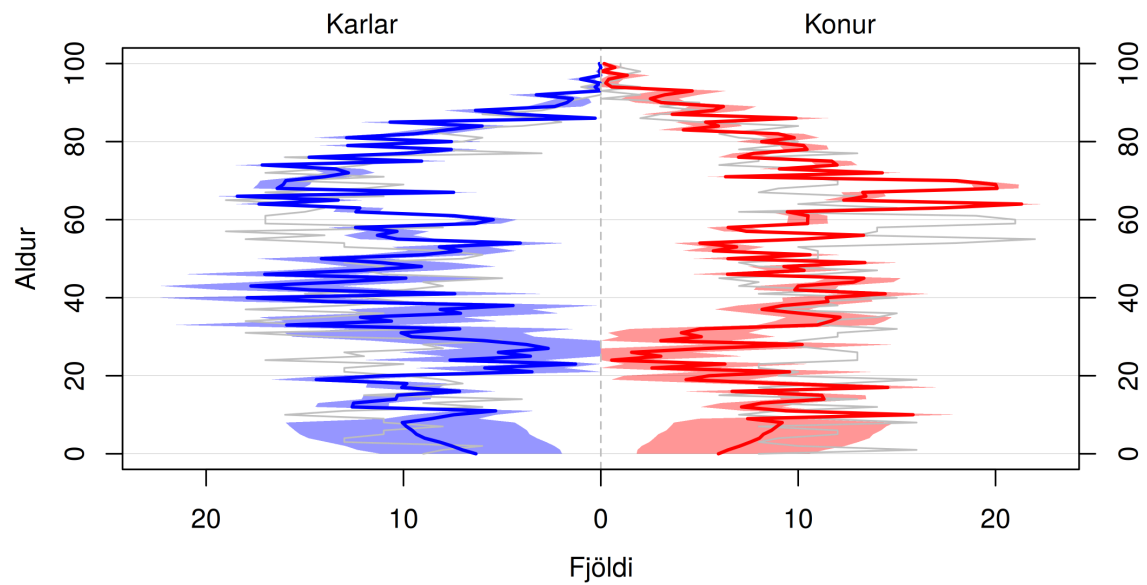
(a) Mannfjöldapíramídi ársins 2030.



Brotnar línur sýna 80% spábil yfir spátímabilið.

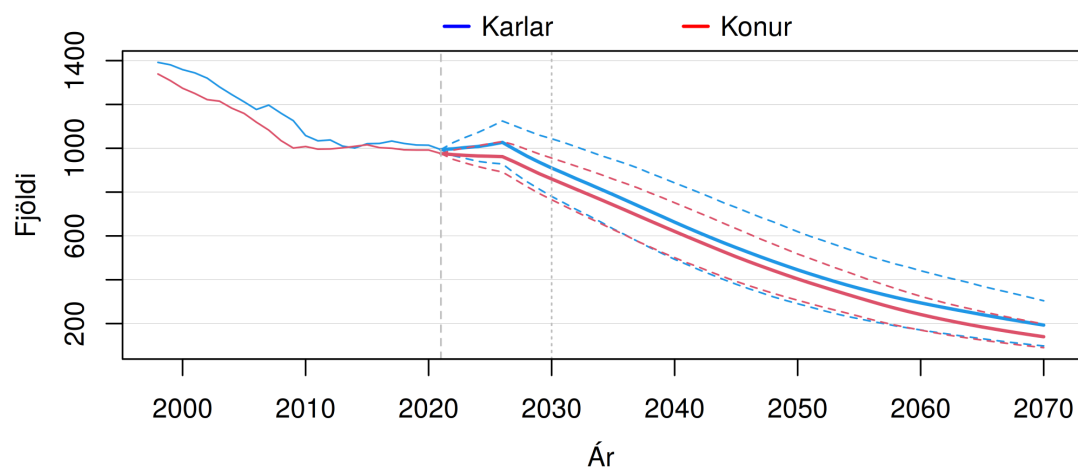
(b) Heildarfjöldi karla og kvenna – gráar þverlínur sýndar við upphafsárið 2021 og árið 2030.

**Mynd H.39 Norðurþing (6100).** Mannfjöldapíramídi ársins 2030 og heildarfjöldi karla og kvenna frá 1998 til 2070. Meðaltal og 80% spábil yfir spátímabil byggja á 10.000 slembiúrtökum.



Skyggða svæðið sýnir 80% spábil og gráa línan sýnir árið 2021.

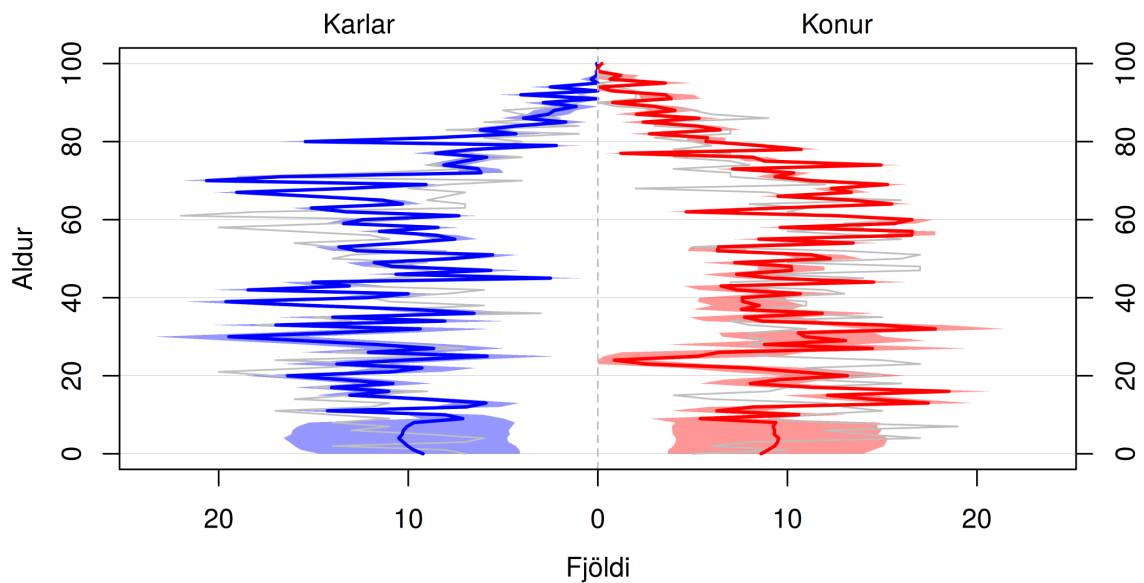
(a) Mannfjöldapíramídi ársins 2030.



Brotnar línur sýna 80% spábil yfir spátímabilið.

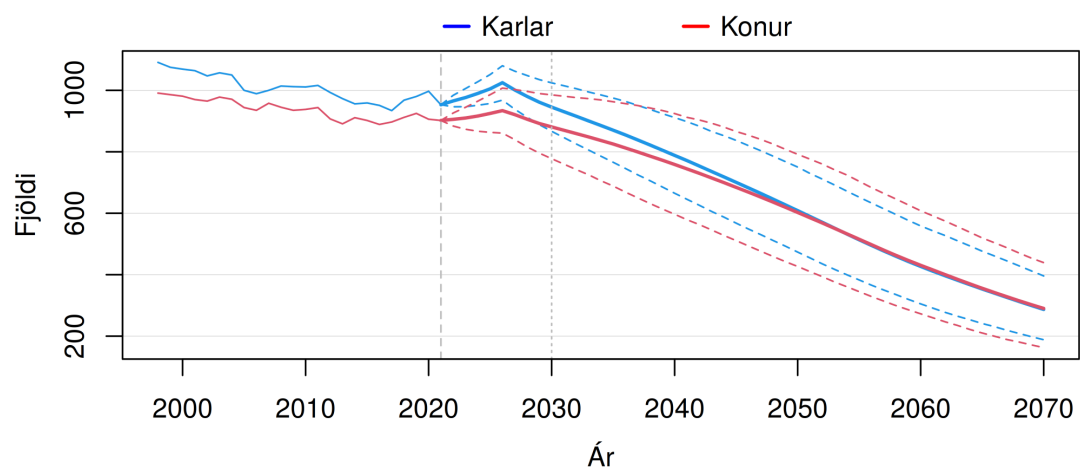
(b) Heildarfjöldi karla og kvenna – gráar þverlínur sýndar við upphafsárið 2021 og árið 2030.

**Mynd H.40 Fjallabyggð (6250).** Mannfjöldapíramídi ársins 2030 og heildarfjöldi karla og kvenna frá 1998 til 2070. Meðaltal og 80% spábil yfir spátímabil byggja á 10.000 slembiúrtökum.



Skyggða svæðið sýnir 80% spábil og gráa línan sýnir árið 2021.

(a) Mannfjöldapíramídi ársins 2030.

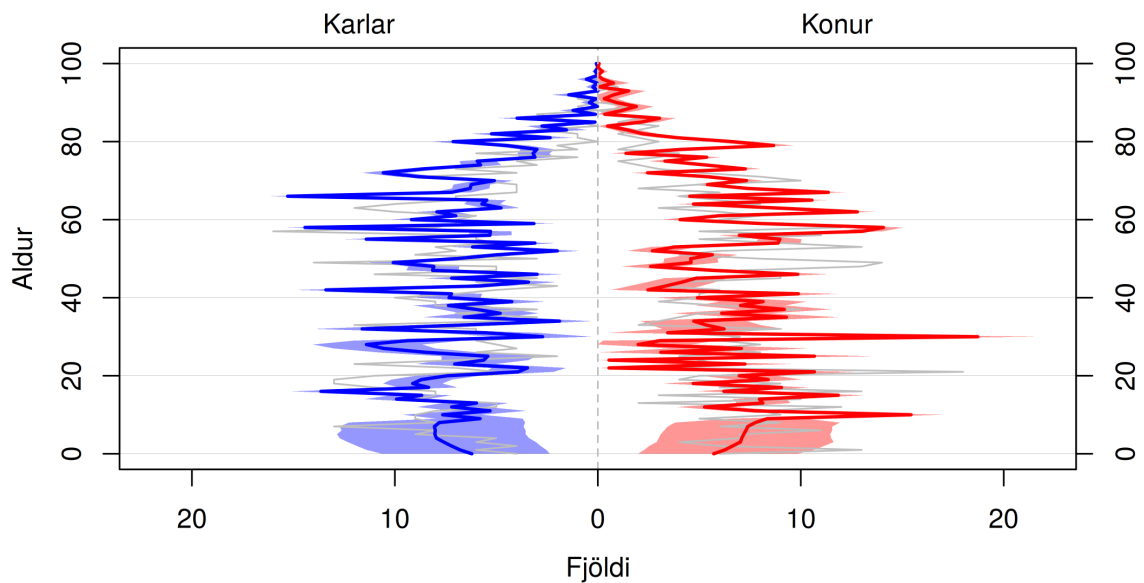


Brotnar línur sýna 80% spábil yfir spátímabilið.

(b) Heildarfjöldi karla og kvenna – gráar þverlínur sýndar við upphafsárið 2021 og árið 2030.

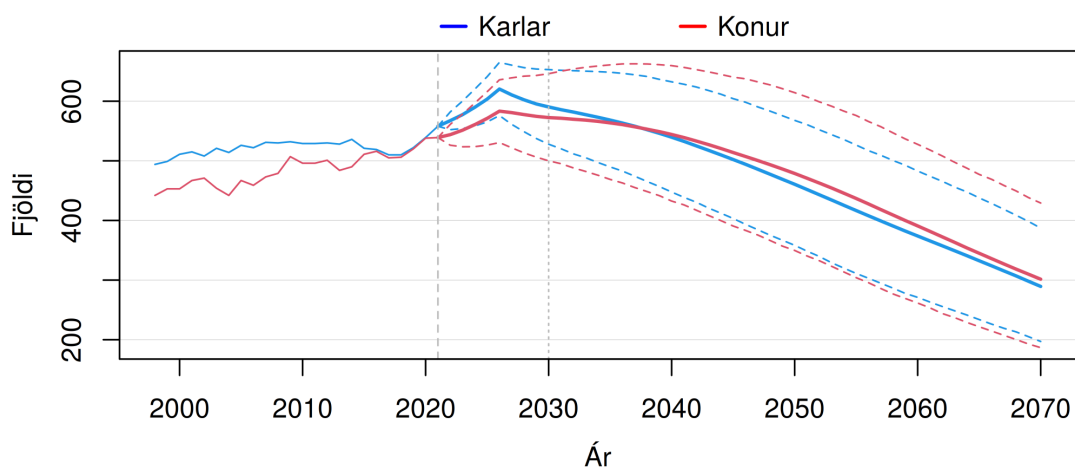
**Mynd H.41 Dalvíkurbyggð (6400).** Mannfjöldapíramídi ársins 2030 og heildarfjöldi karla og kvenna frá 1998 til 2070. Meðaltal og 80% spábil yfir spátímabil byggja á 10.000 slembiúrtökum.





Skyggða svæðið sýnir 80% spábil og gráa línan sýnir árið 2021.

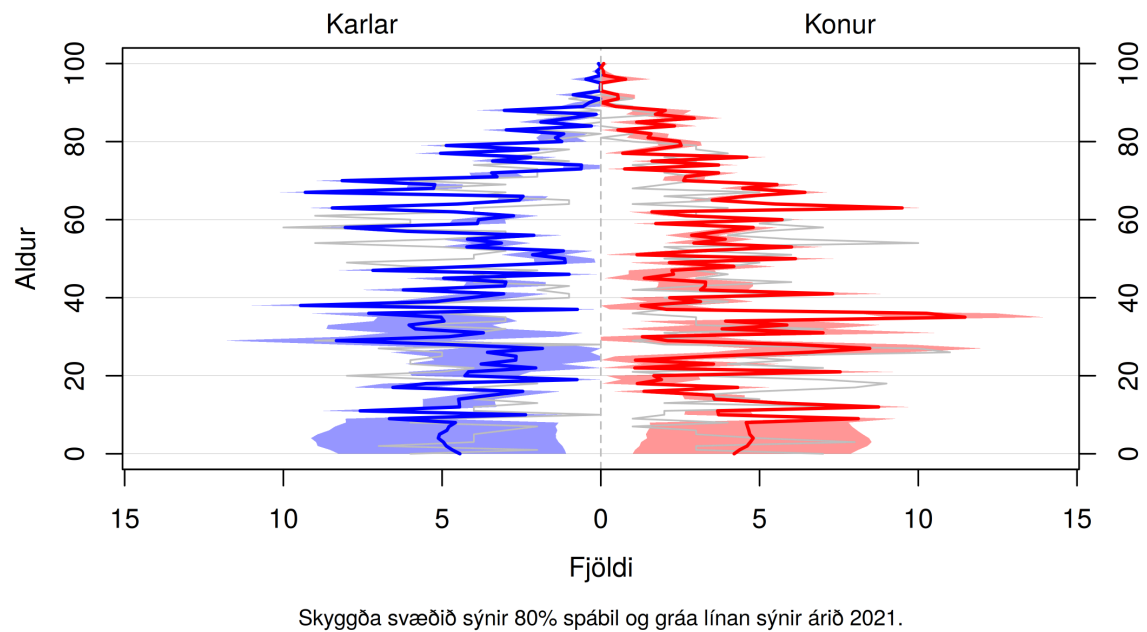
(a) Mannfjöldapíramídi ársins 2030.



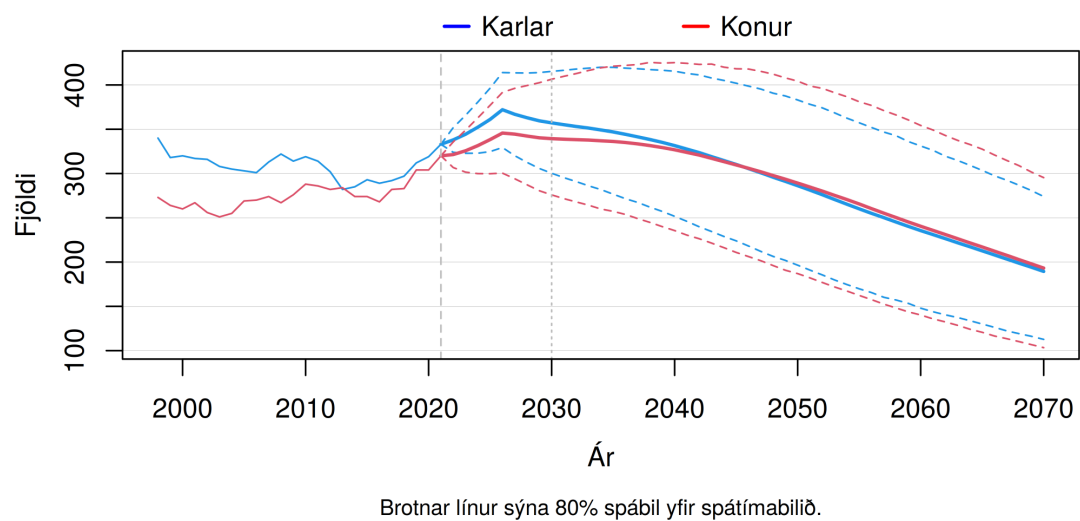
Brotnar línur sýna 80% spábil yfir spátímabilið.

(b) Heildarfjöldi karla og kvenna – gráar þverlínur sýndar við upphafsárið 2021 og árið 2030.

**Mynd H.42 Eyjafjarðarsveit (6513).** Mannfjöldapíramídi ársins 2030 og heildarfjöldi karla og kvenna frá 1998 til 2070. Meðaltal og 80% spábil yfir spátímabil byggja á 10.000 slembiúrtökum.

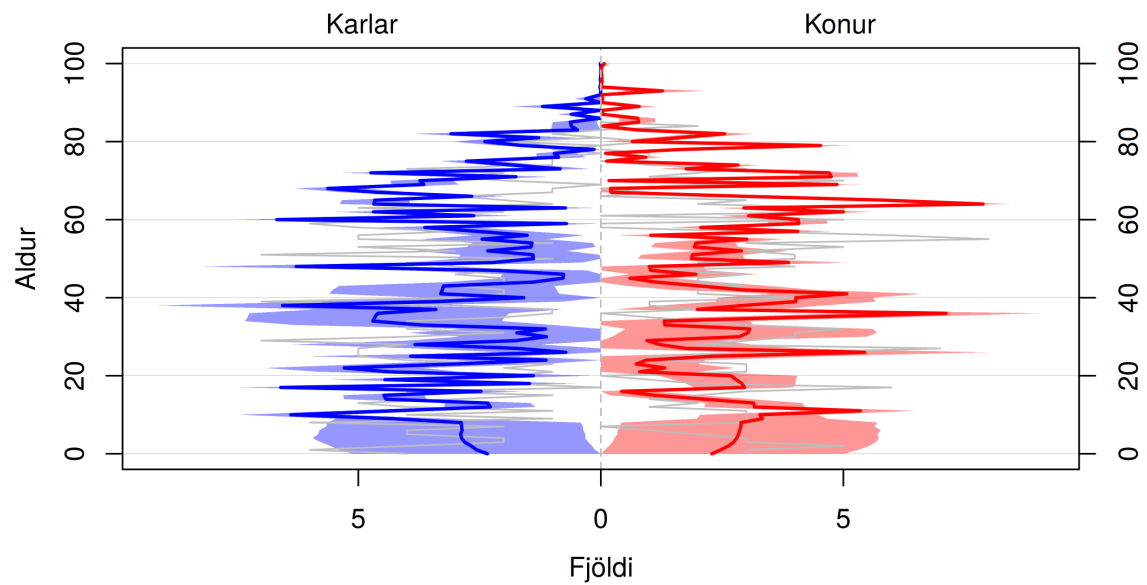


(a) Mannfjöldapíramídi ársins 2030.



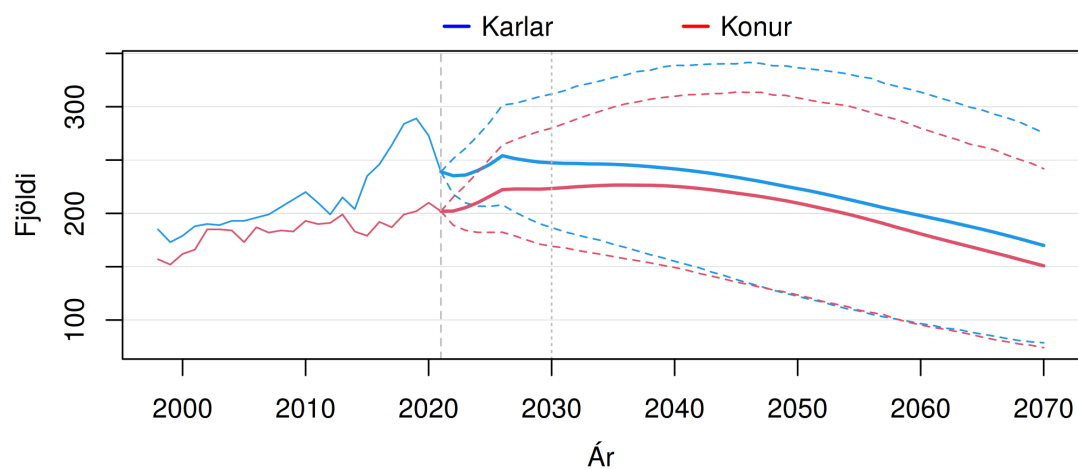
(b) Heildarfjöldi karla og kvenna – gráar þverlínur sýndar við upphafsárið 2021 og árið 2030.

**Mynd H.43 Hörgársveit (6515).** Mannfjöldapíramídi ársins 2030 og heildarfjöldi karla og kvenna frá 1998 til 2070. Meðaltal og 80% spábil yfir spátímabil byggja á 10.000 slembiúrtökum.



Skyggða svæðið sýnir 80% spábil og gráa línan sýnir árið 2021.

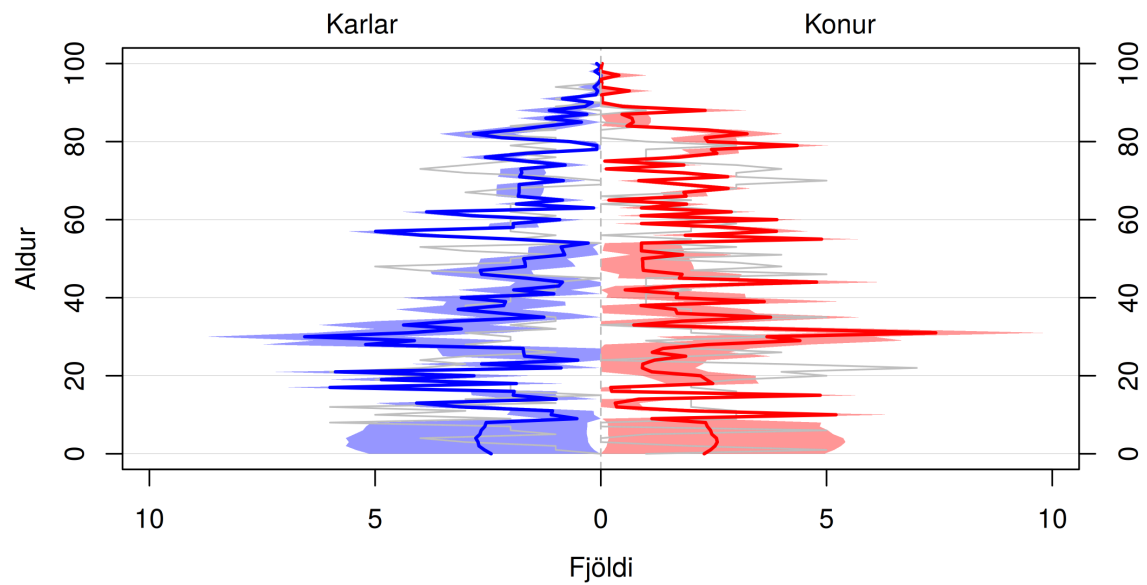
(a) Mannfjöldapíramídi ársins 2030.



Brotnar línur sýna 80% spábil yfir spátímabilið.

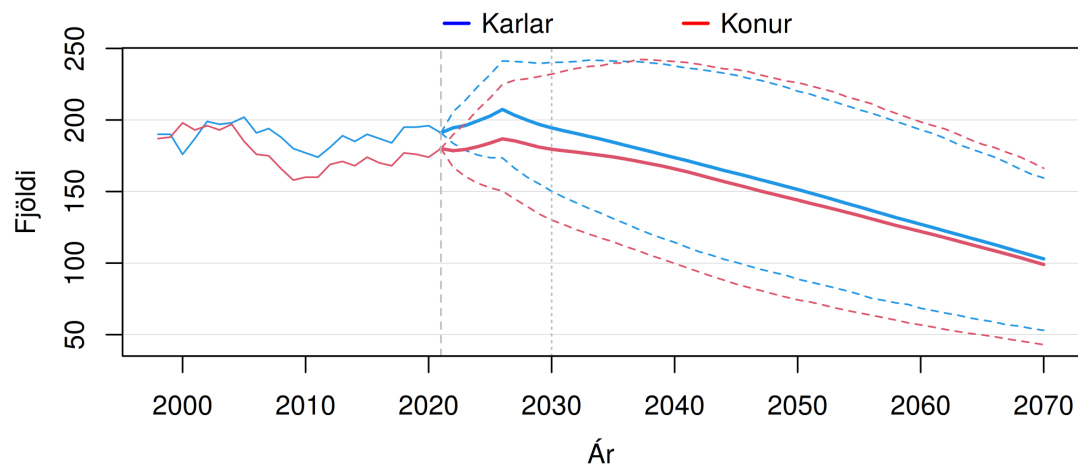
(b) Heildarfjöldi karla og kvenna – gráar þverlínur sýndar við upphafsárið 2021 og árið 2030.

**Mynd H.44 Svalbarðsstrandarhreppur (6601).** Mannfjöldapíramídi ársins 2030 og heildarfjöldi karla og kvenna frá 1998 til 2070. Meðaltal og 80% spábil yfir spátímabil byggja á 10.000 slembiúrtökum.



Skyggða svæðið sýnir 80% spábil og gráa línan sýnir árið 2021.

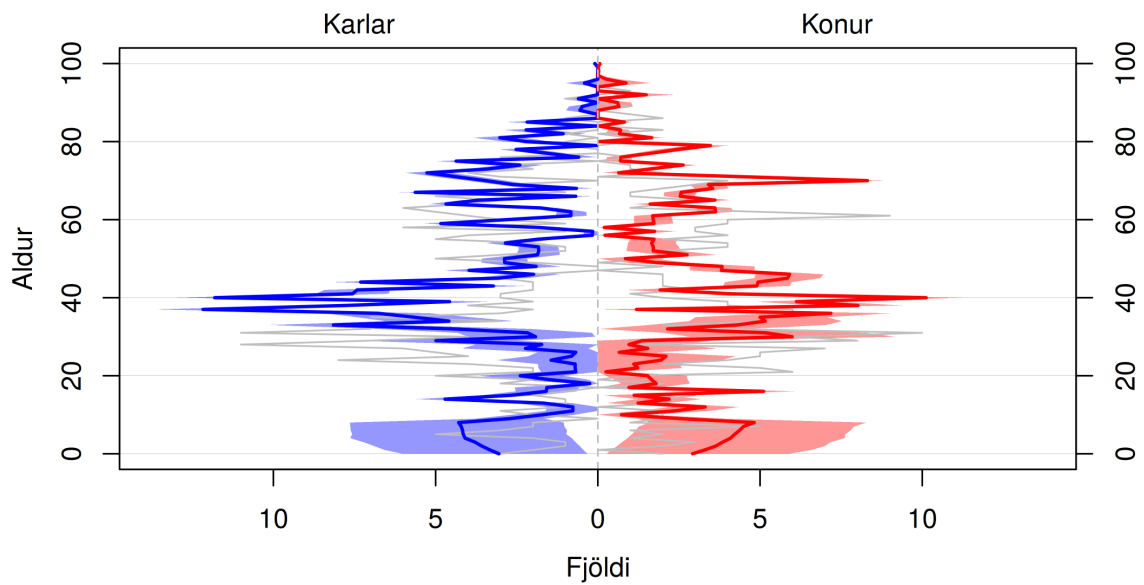
(a) Mannfjöldapíramídi ársins 2030.



Brotnar línur sýna 80% spábil yfir spátímabilið.

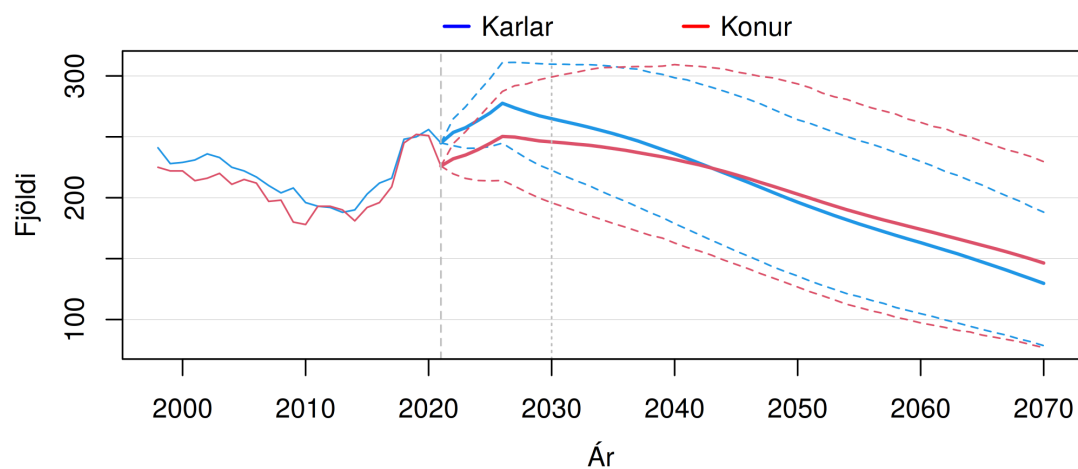
(b) Heildarfjöldi karla og kvenna – gráar þverlínur sýndar við upphafsárið 2021 og árið 2030.

**Mynd H.45 Grýtubakkahreppur (6602).** Mannfjöldapíramídi ársins 2030 og heildarfjöldi karla og kvenna frá 1998 til 2070. Meðaltal og 80% spábil yfir spátímabil byggja á 10.000 slembiúrtökum.



Skyggða svæðið sýnir 80% spábil og gráa línan sýnir árið 2021.

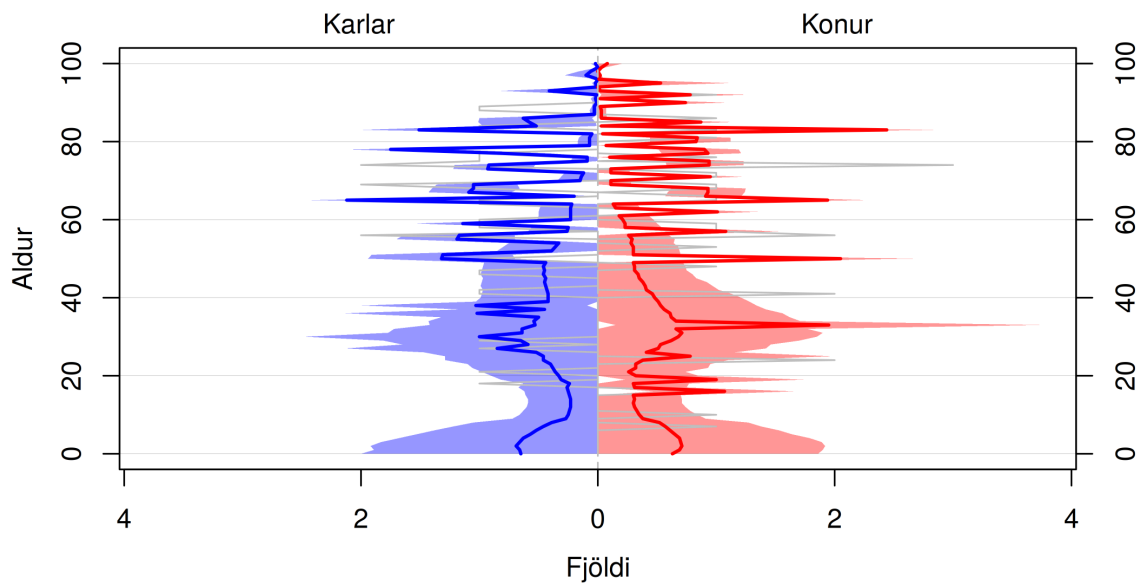
(a) Mannfjöldapíramídi ársins 2030.



Brotnar línur sýna 80% spábil yfir spátímabilið.

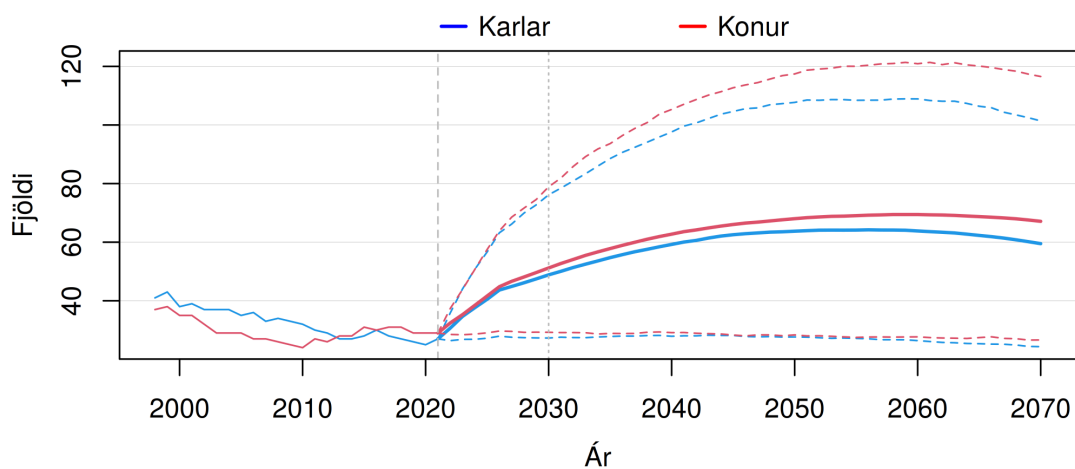
(b) Heildarfjöldi karla og kvenna – gráar þverlínur sýndar við upphafsárið 2021 og árið 2030.

**Mynd H.46 Skútustaðahreppur (6607).** Mannfjöldapíramídi ársins 2030 og heildarfjöldi karla og kvenna frá 1998 til 2070. Meðaltal og 80% spábil yfir spátímabil byggja á 10.000 slembiúrtökum.



Skyggða svæðið sýnir 80% spábil og gráa línan sýnir árið 2021.

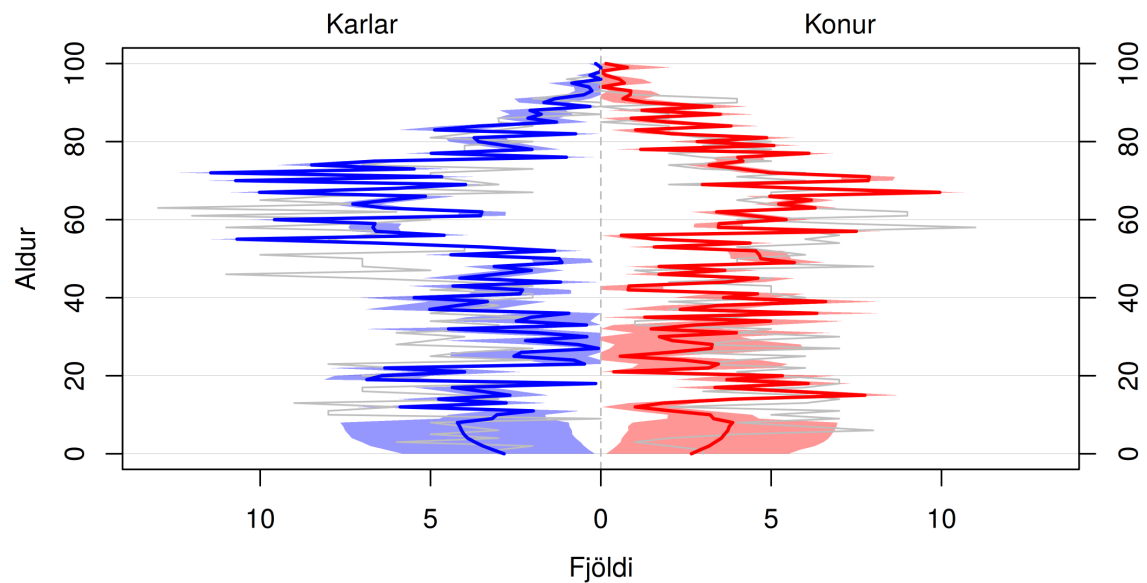
(a) Mannfjöldapíramídi ársins 2030.



Brotnar línur sýna 80% spábil yfir spátímabilið.

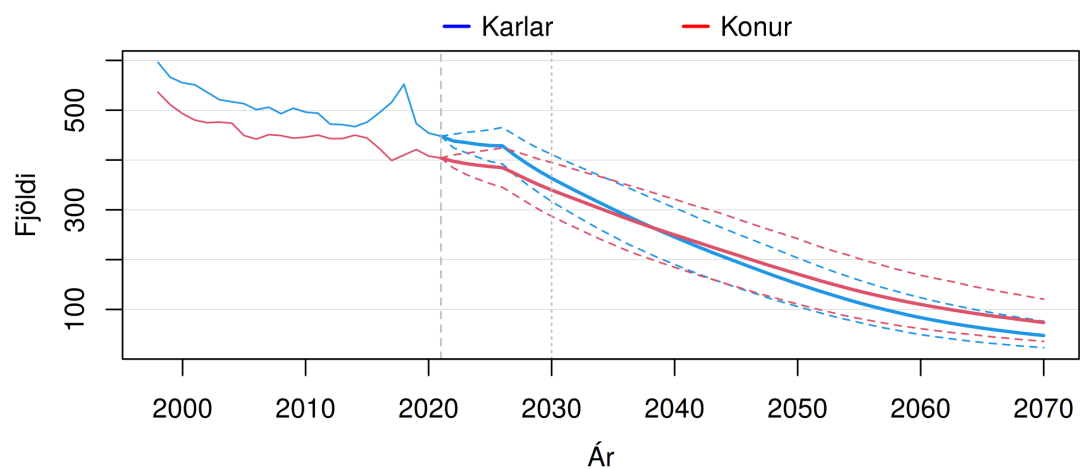
(b) Heildarfjöldi karla og kvenna – gráar þverlínur sýndar við upphafsárið 2021 og árið 2030.

**Mynd H.47 Tjörneshreppur (6611).** Mannfjöldapíramídi ársins 2030 og heildarfjöldi karla og kvenna frá 1998 til 2070. Meðaltal og 80% spábil yfir spátímabil byggja á 10.000 slembiúrtökum.



Skyggða svæðið sýnir 80% spábil og gráa línan sýnir árið 2021.

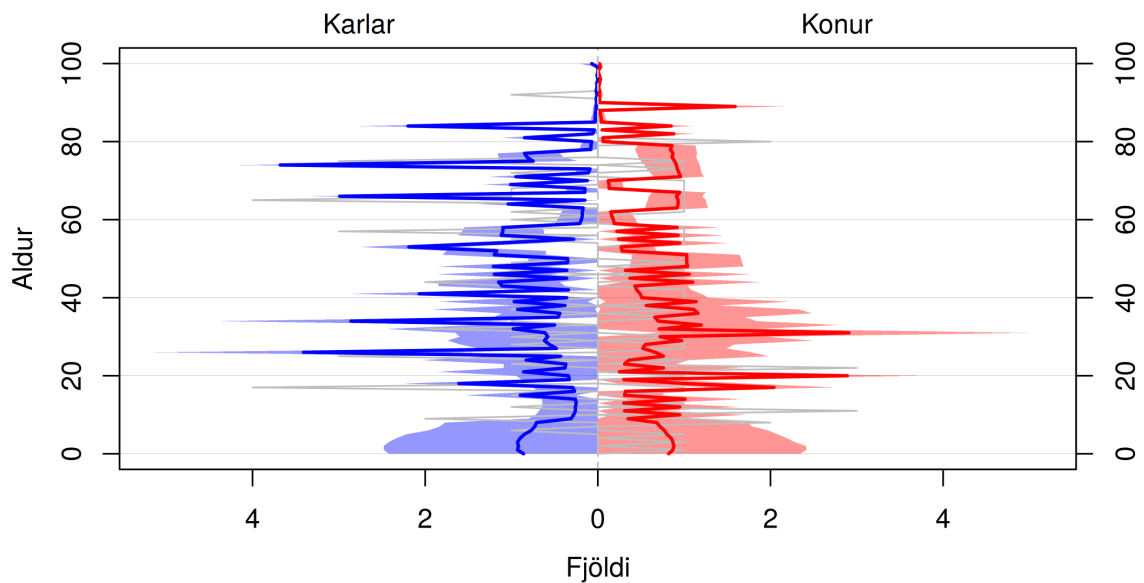
(a) Mannfjöldapíramídi ársins 2030.



Brotnar línur sýna 80% spábil yfir spátímabilið.

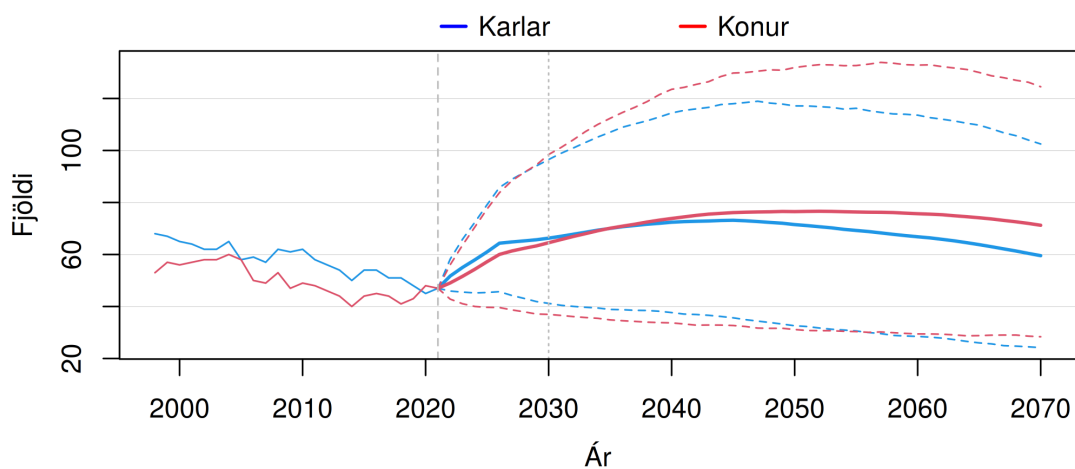
(b) Heildarfjöldi karla og kvenna – gráar þverlínur sýndar við upphafsárið 2021 og árið 2030.

**Mynd H.48 Þingeyjarsveit (6612).** Mannfjöldapíramídi ársins 2030 og heildarfjöldi karla og kvenna frá 1998 til 2070. Meðaltal og 80% spábil yfir spátímabil byggja á 10.000 slembiúrtökum.



Skyggða svæðið sýnir 80% spábil og gráa línan sýnir árið 2021.

(a) Mannfjöldapíramídi ársins 2030.

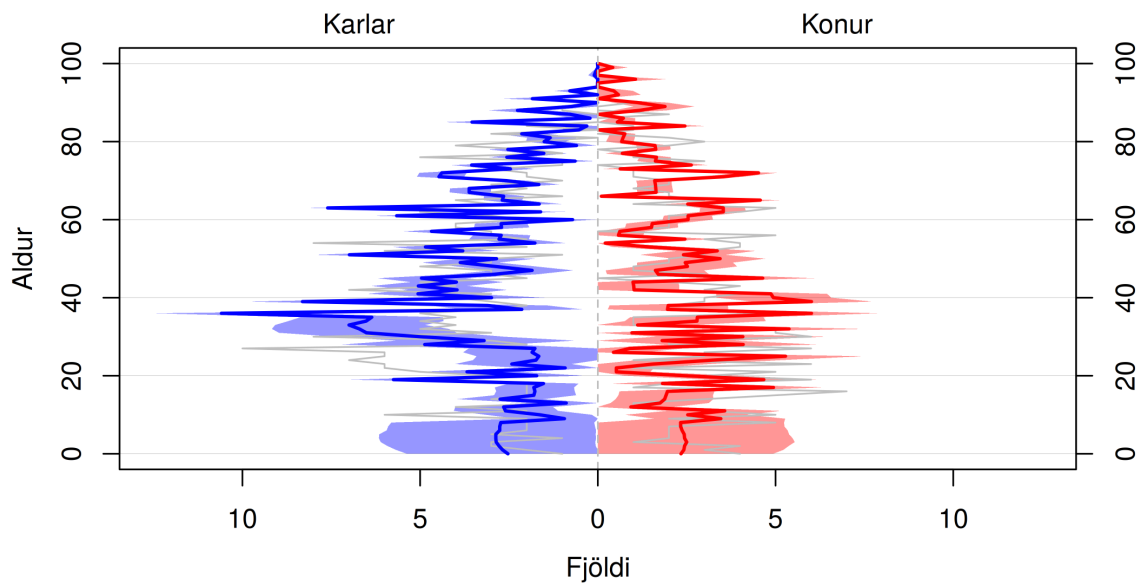


Brotnar línur sýna 80% spábil yfir spátímabilið.

(b) Heildarfjöldi karla og kvenna – gráar þverlínur sýndar við upphafsárið 2021 og árið 2030.

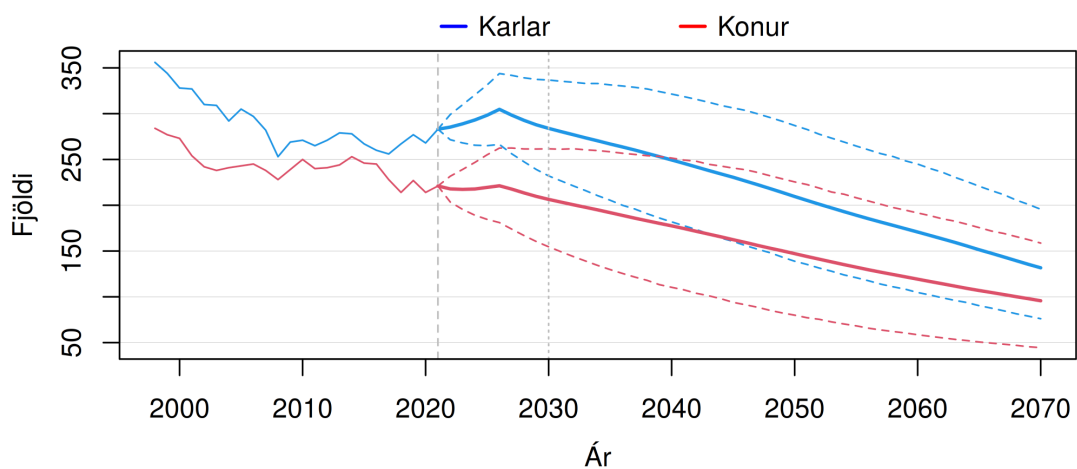
**Mynd H.49 Svalbarðshreppur (6706).** Mannfjöldapíramídi ársins 2030 og heildarfjöldi karla og kvenna frá 1998 til 2070. Meðaltal og 80% spábil yfir spátímabil byggja á 10.000 slembiúrtökum.





Skyggða svæðið sýnir 80% spábil og gráa línan sýnir árið 2021.

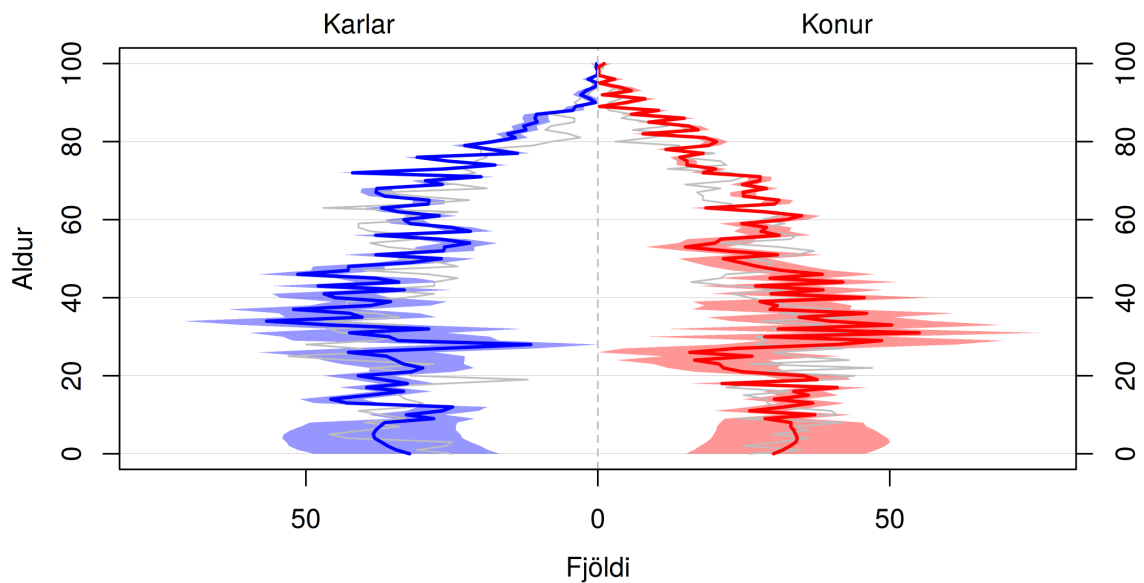
(a) Mannfjöldapíramídi ársins 2030.



Brotnar línur sýna 80% spábil yfir spátímabilið.

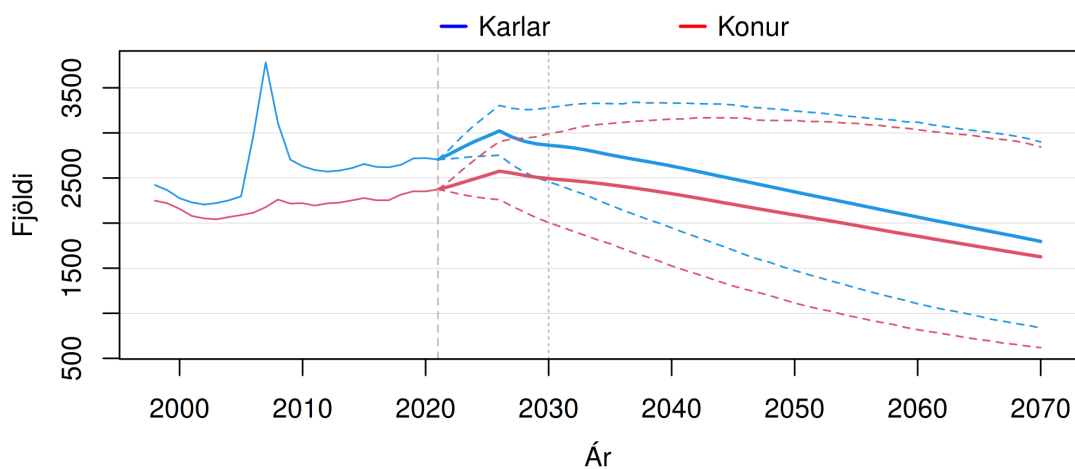
(b) Heildarfjöldi karla og kvenna – gráar þverlínur sýndar við upphafsárið 2021 og árið 2030.

**Mynd H.50 Langanesbyggð (6709).** Mannfjöldapíramídi ársins 2030 og heildarfjöldi karla og kvenna frá 1998 til 2070. Meðaltal og 80% spábil yfir spátímabil byggja á 10.000 slembiúrtökum.



Skyggða svæðið sýnir 80% spábil og gráa línan sýnir árið 2021.

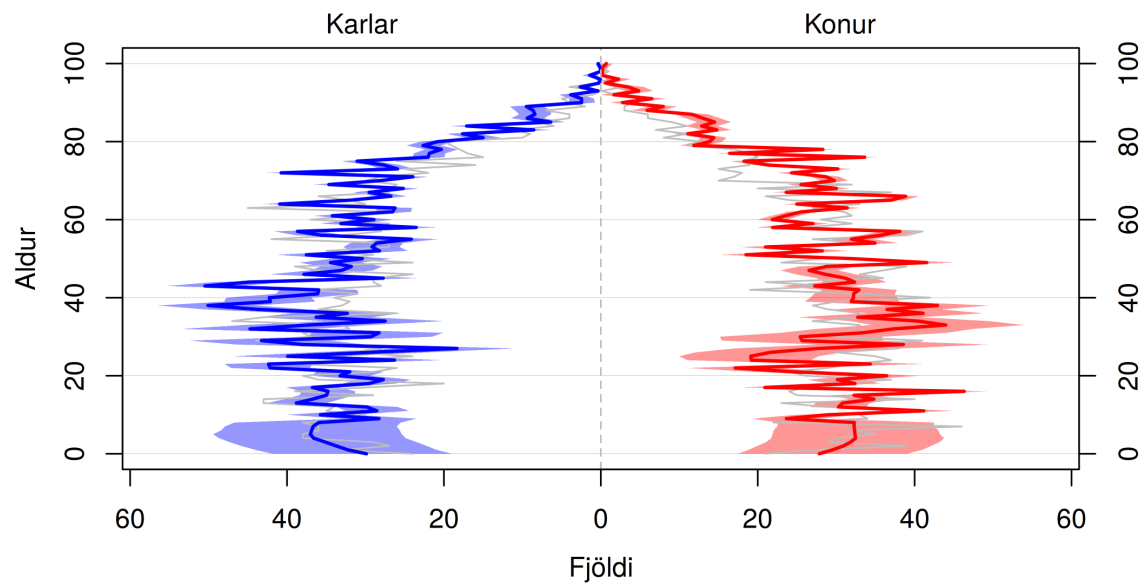
(a) Mannfjöldapíramídi ársins 2030.



Brotnar línur sýna 80% spábil yfir spátímabilið.

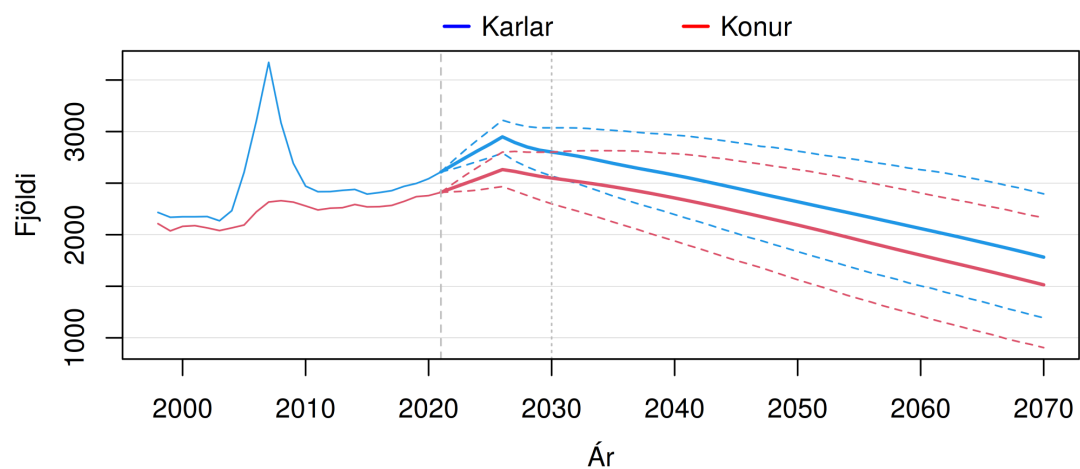
(b) Heildarfjöldi karla og kvenna – gráar þverlínur sýndar við upphafsárið 2021 og árið 2030.

**Mynd H.51 Fjarðabyggð (7300).** Mannfjöldapíramídi ársins 2030 og heildarfjöldi karla og kvenna frá 1998 til 2070. Meðaltal og 80% spábil yfir spátímabil byggja á 10.000 slembiúrtökum.



Skyggða svæðið sýnir 80% spábil og gráa línan sýnir árið 2021.

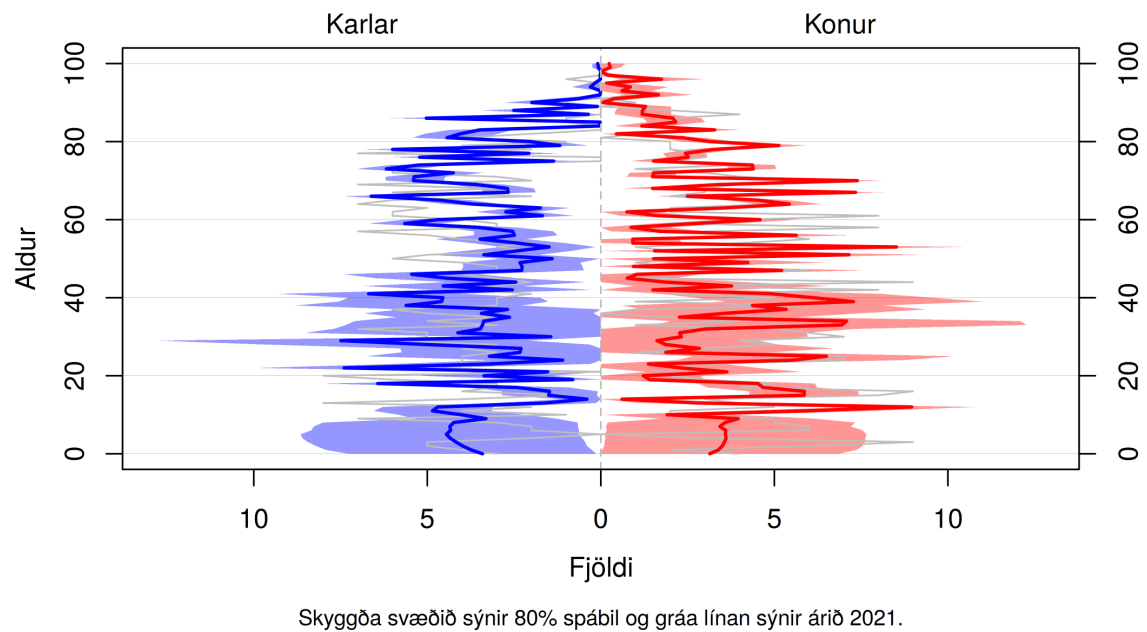
(a) Mannfjöldapíramídi ársins 2030.



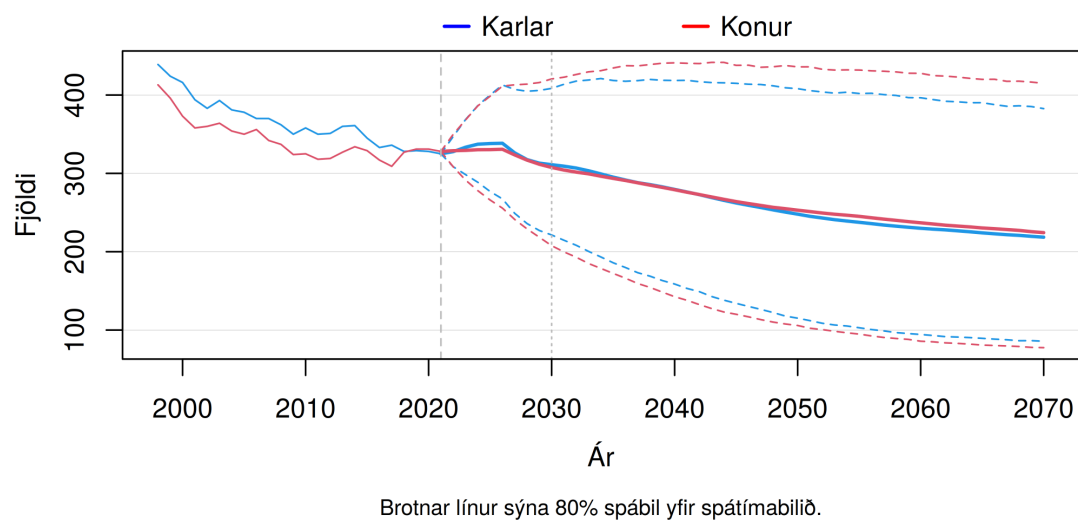
Brotnar línur sýna 80% spábil yfir spátímabilið.

(b) Heildarfjöldi karla og kvenna – gráar þverlínur sýndar við upphafsárið 2021 og árið 2030.

**Mynd H.52 Múlaping (7400).** Mannfjöldapíramídi ársins 2030 og heildarfjöldi karla og kvenna frá 1998 til 2070. Meðaltal og 80% spábil yfir spátímabil byggja á 10.000 slembiúrtökum.

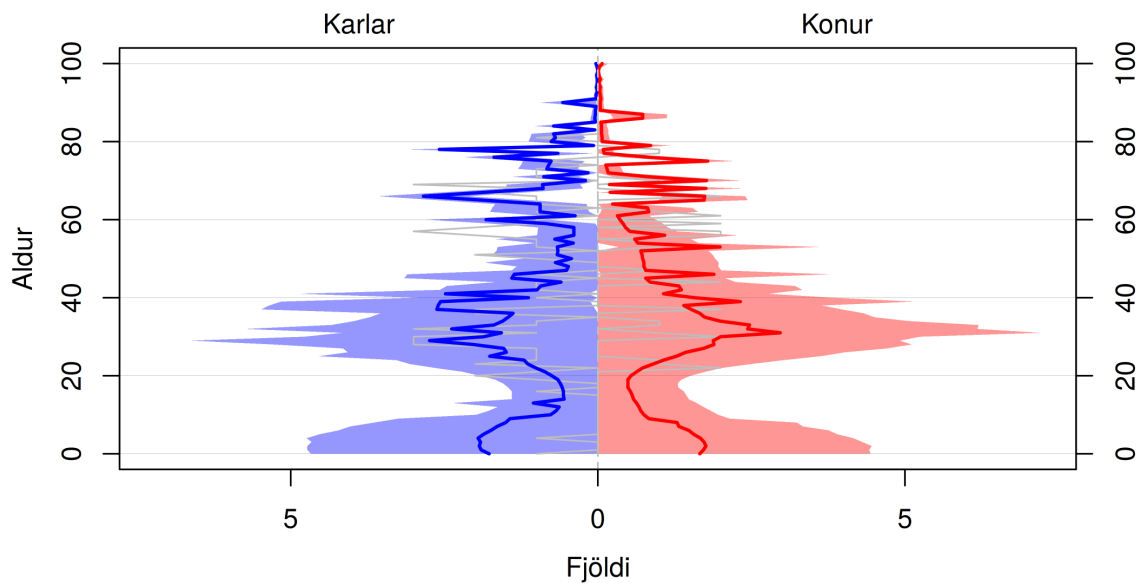


(a) Mannfjöldapíramídi ársins 2030.



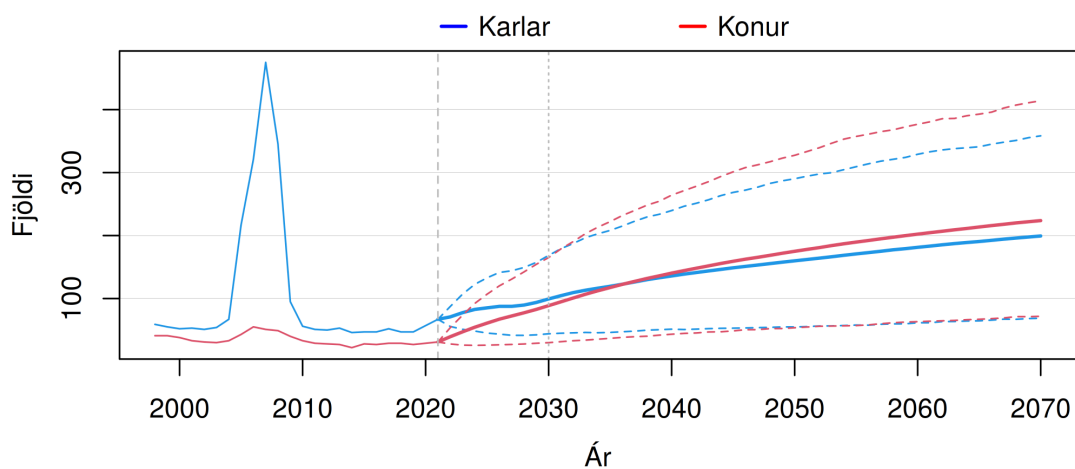
(b) Heildarfjöldi karla og kvenna – gráar þverlínur sýndar við upphafsárið 2021 og árið 2030.

**Mynd H.53 Vopnafjarðarhreppur (7502).** Mannfjöldapíramídi ársins 2030 og heildarfjöldi karla og kvenna frá 1998 til 2070. Meðaltal og 80% spábil yfir spátímabil byggja á 10.000 slembiúrtökum.



Skyggða svæðið sýnir 80% spábil og gráa línan sýnir árið 2021.

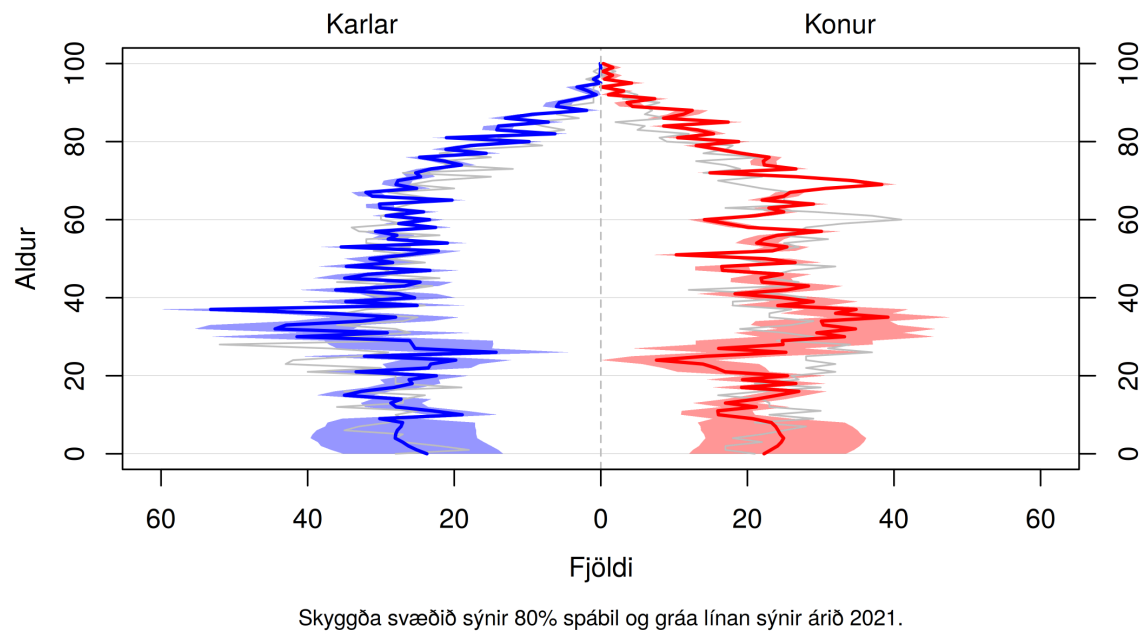
(a) Mannfjöldapíramídi ársins 2030.



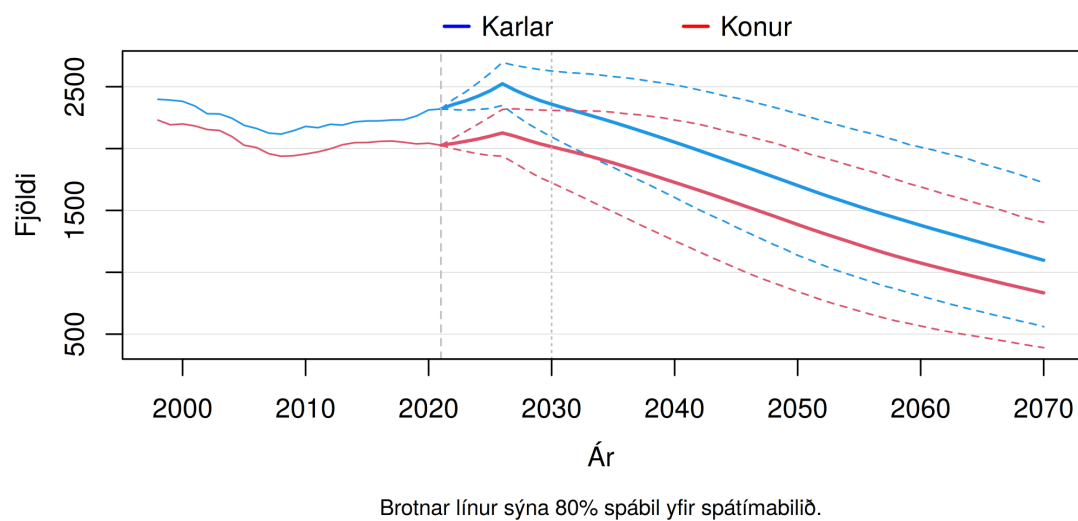
Brotnar línur sýna 80% spábil yfir spátímabilið.

(b) Heildarfjöldi karla og kvenna – gráar þverlínur sýndar við upphafsárið 2021 og árið 2030.

**Mynd H.54 Fljótshreppur (7505).** Mannfjöldapíramídi ársins 2030 og heildarfjöldi karla og kvenna frá 1998 til 2070. Meðaltal og 80% spábil yfir spátímabil byggja á 10.000 slembiúrtökum.

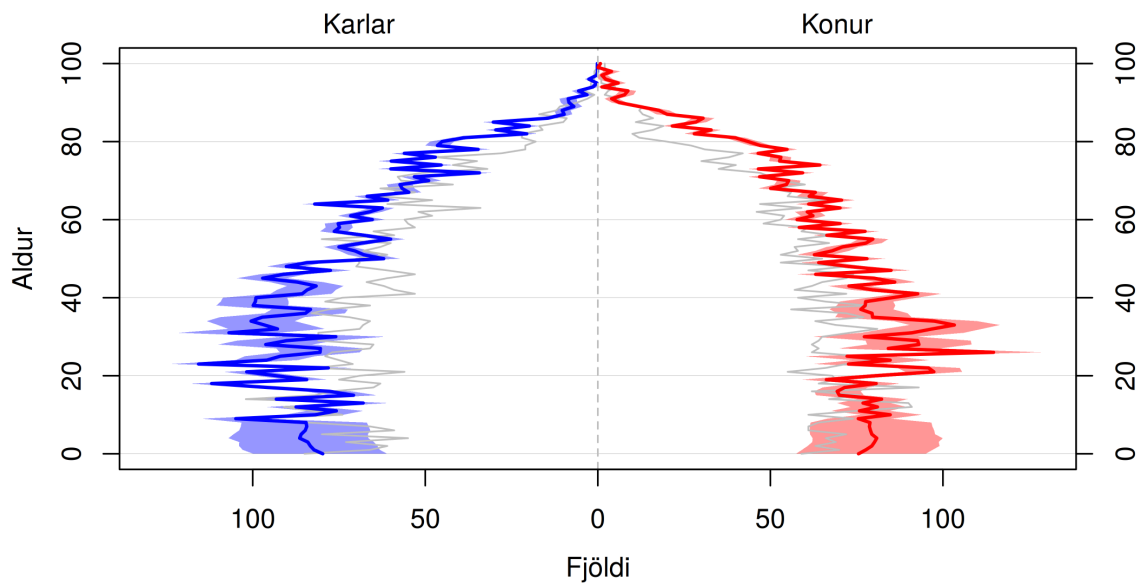


(a) Mannfjöldapíramídi ársins 2030.



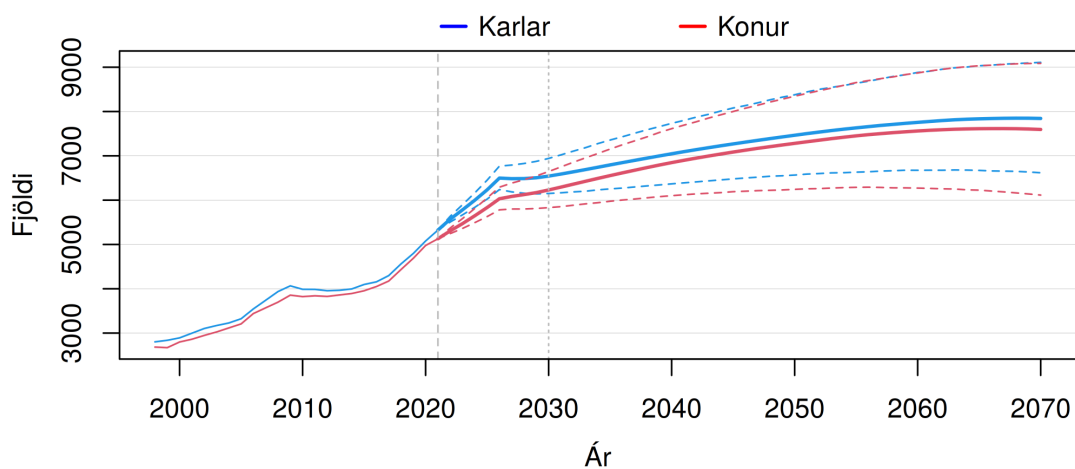
(b) Heildarfjöldi karla og kvenna – gráar þverlínur sýndar við upphafsárið 2021 og árið 2030.

**Mynd H.55 Vestmannaeyjabær (8000).** Mannfjöldapíramídi ársins 2030 og heildarfjöldi karla og kvenna frá 1998 til 2070. Meðaltal og 80% spábil yfir spátímabil byggja á 10.000 slembiúrtökum.



Skyggða svæðið sýnir 80% spábil og gráa línan sýnir árið 2021.

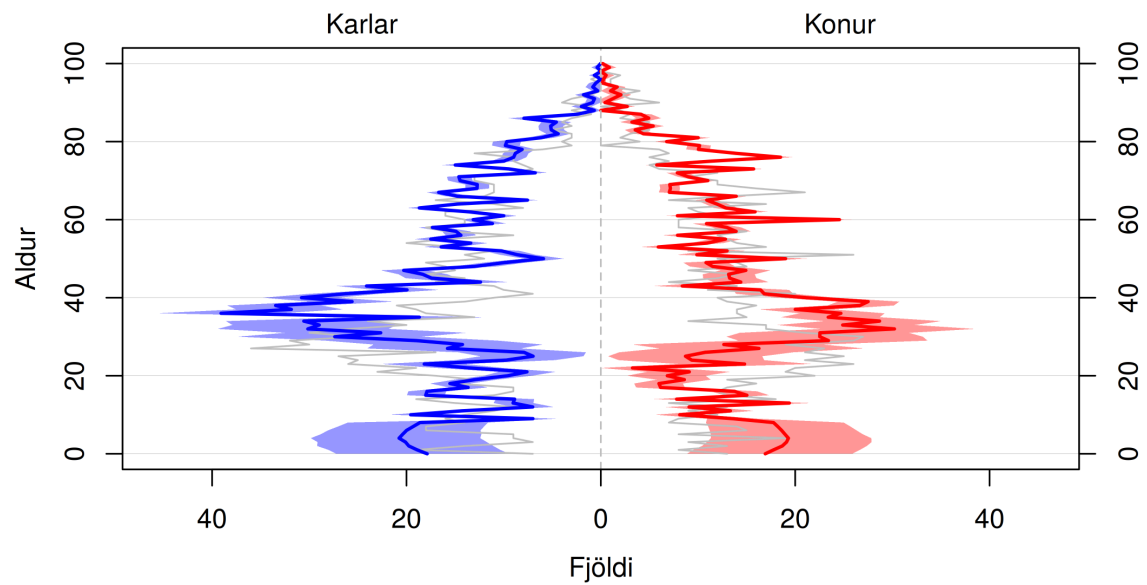
(a) Mannfjöldapíramídi ársins 2030.



Brotnar línur sýna 80% spábil yfir spátímabilið.

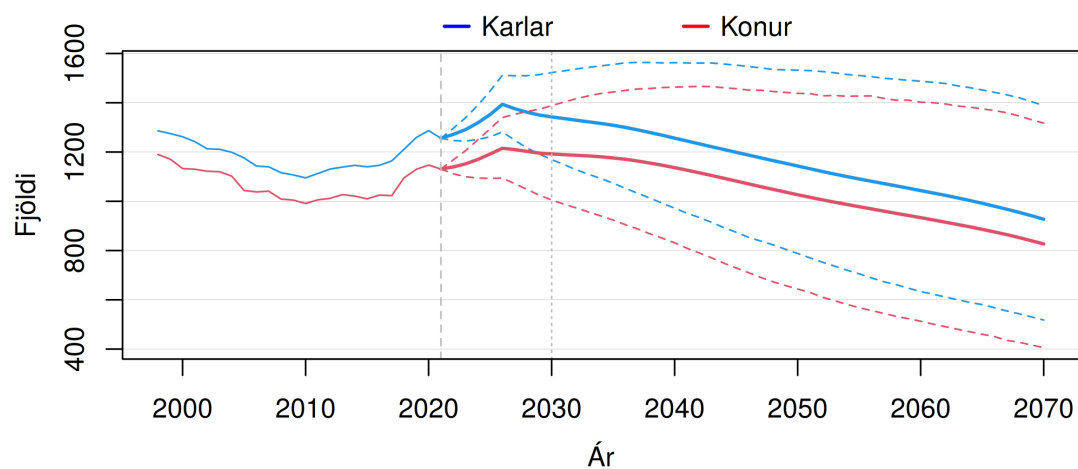
(b) Heildarfjöldi karla og kvenna – gráar þverlínur sýndar við upphafsárið 2021 og árið 2030.

**Mynd H.56 Sveitarfélagið Árborg (8200).** Mannfjöldapíramídi ársins 2030 og heildarfjöldi karla og kvenna frá 1998 til 2070. Meðaltal og 80% spábil yfir spátímabil byggja á 10.000 slambiúrtökum.



Skyggða svæðið sýnir 80% spábil og gráa línan sýnir árið 2021.

(a) Mannfjöldapíramídi ársins 2030.

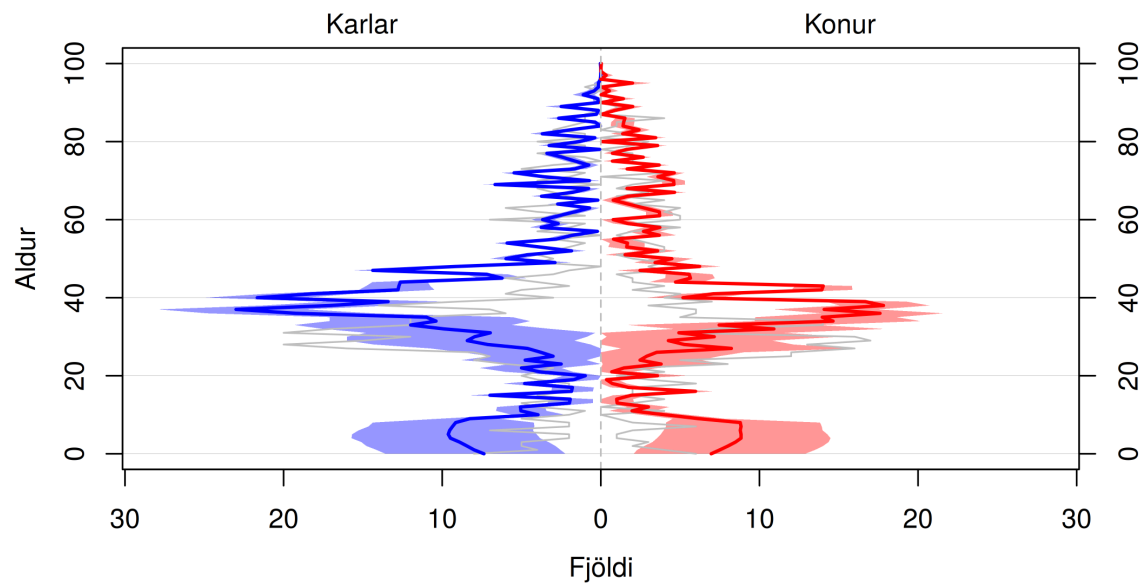


Brotnar línur sýna 80% spábil yfir spátímabilið.

(b) Heildarfjöldi karla og kvenna – gráar þverlínur sýndar við upphafsárið 2021 og árið 2030.

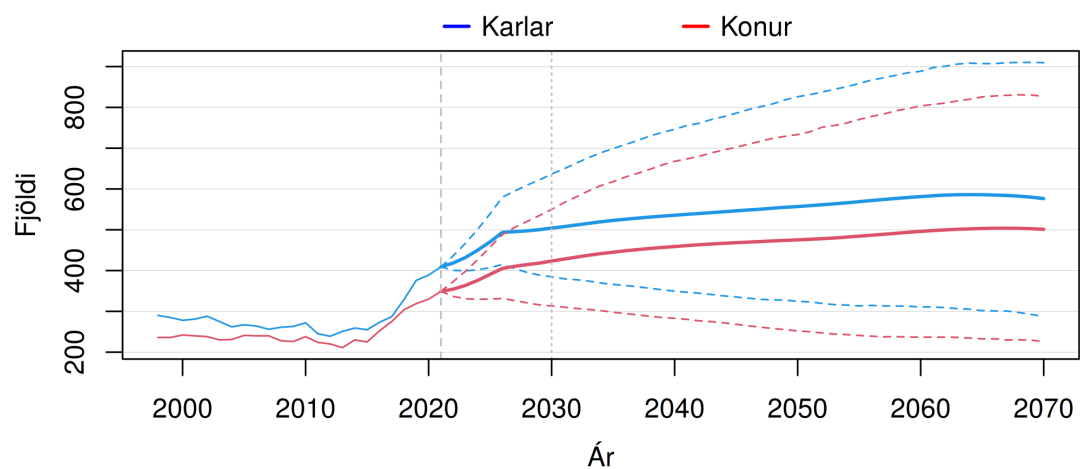
**Mynd H.57 Sveitarfélagið Hornafjörður (8401).** Mannfjöldapíramídi ársins 2030 og heildarfjöldi karla og kvenna frá 1998 til 2070. Meðaltal og 80% spábil yfir spátímabil byggja á 10.000 slembiúrtökum.





Skyggða svæðið sýnir 80% spábil og gráa línan sýnir árið 2021.

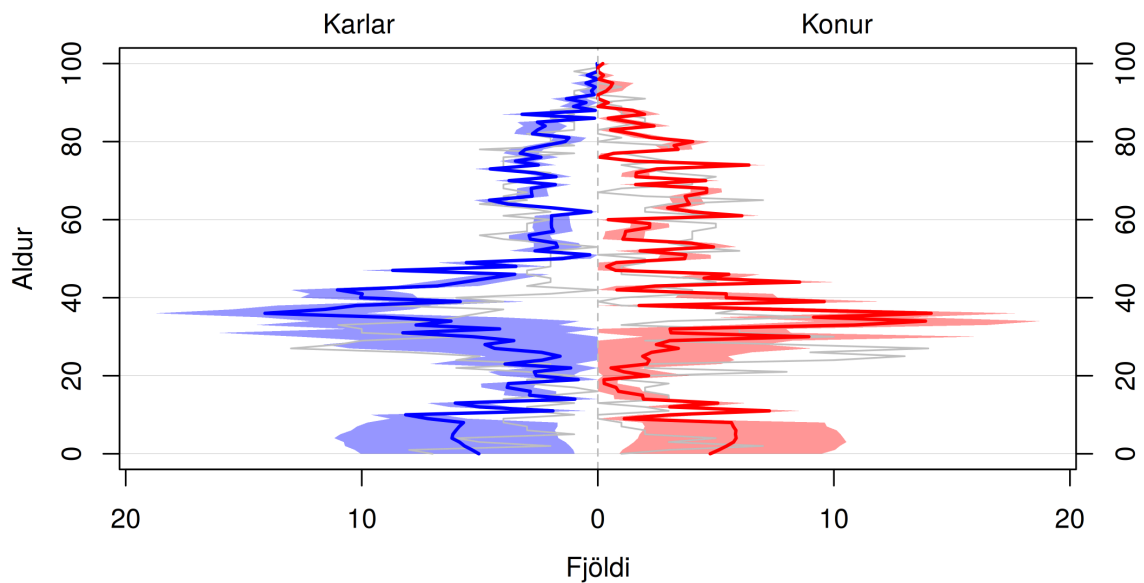
(a) Mannfjöldapíramídi ársins 2030.



Brotnar línur sýna 80% spábil yfir spátímabilið.

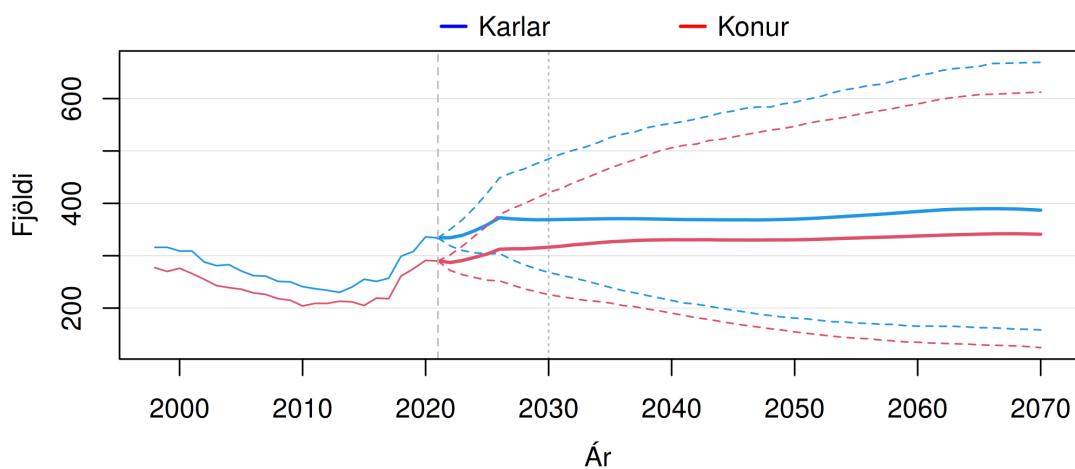
(b) Heildarfjöldi karla og kvenna – gráar þverlínur sýndar við upphafsárið 2021 og árið 2030.

**Mynd H.58 Mýrdalshreppur (8508).** Mannfjöldapíramídi ársins 2030 og heildarfjöldi karla og kvenna frá 1998 til 2070. Meðaltal og 80% spábil yfir spátímabil byggja á 10.000 slembiúrtökum.



Skyggða svæðið sýnir 80% spábil og gráa línan sýnir árið 2021.

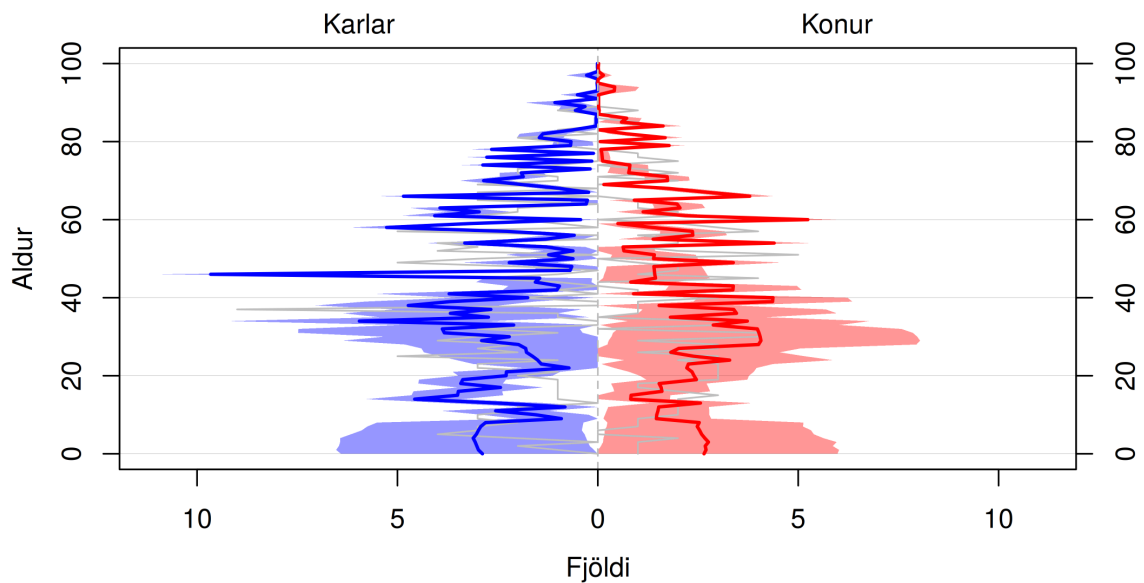
(a) Mannfjöldapíramídi ársins 2030.



Brotnar línur sýna 80% spábil yfir spátímabilið.

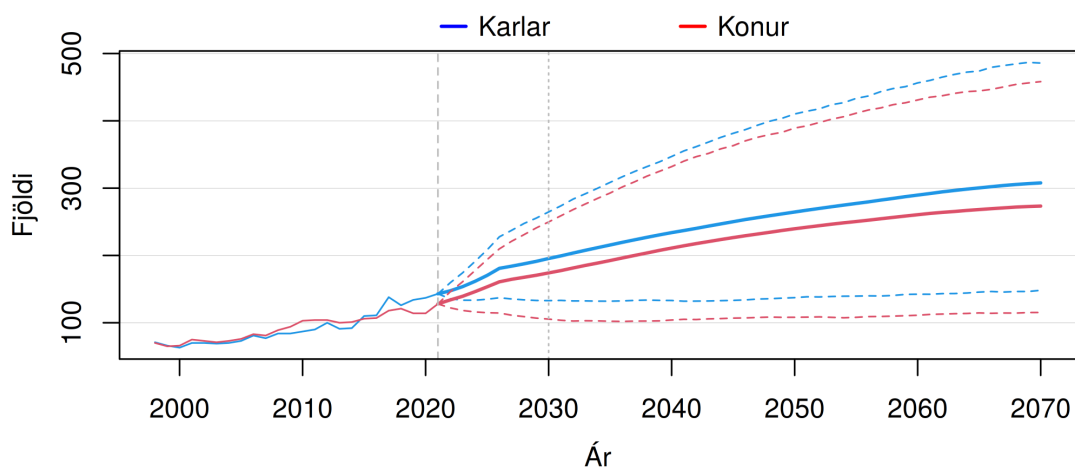
(b) Heildarfjöldi karla og kvenna – gráar þverlínur sýndar við upphafsárið 2021 og árið 2030.

**Mynd H.59 Skaftárhreppur (8509).** Mannfjöldapíramídi ársins 2030 og heildarfjöldi karla og kvenna frá 1998 til 2070. Meðaltal og 80% spábil yfir spátímabil byggja á 10.000 slembiúrtökum.



Skyggða svæðið sýnir 80% spábil og gráa línan sýnir árið 2021.

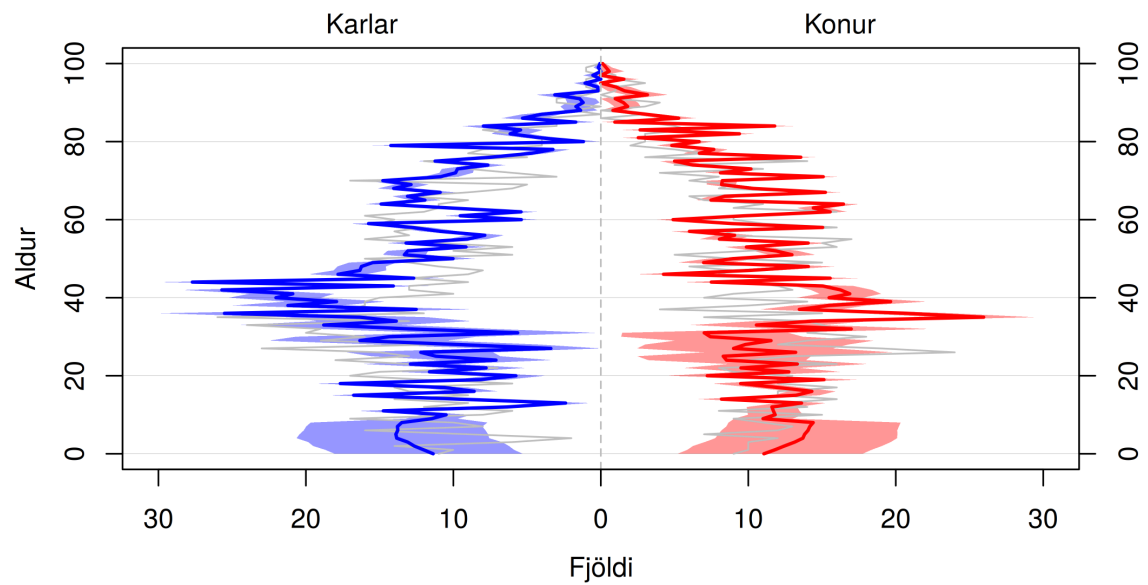
(a) Mannfjöldapíramídi ársins 2030.



Brotnar línur sýna 80% spábil yfir spátímabilið.

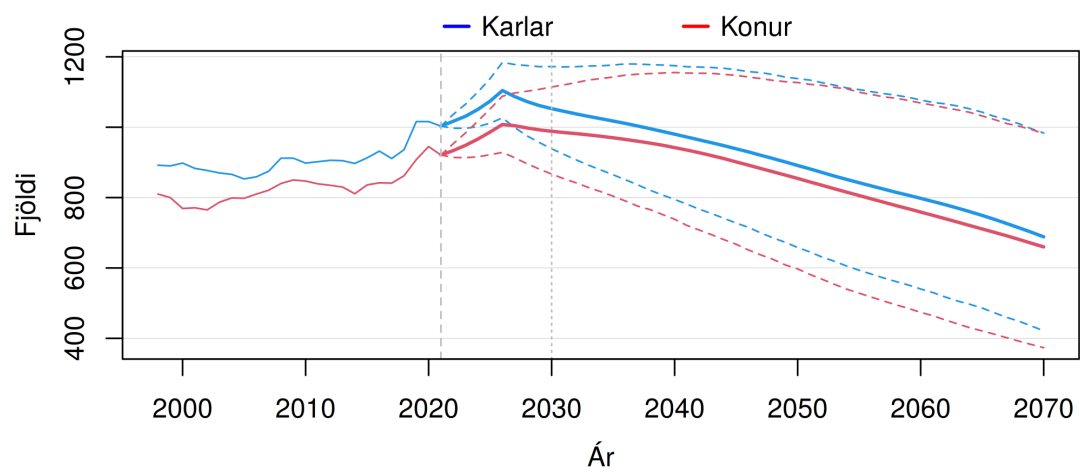
(b) Heildarfjöldi karla og kvenna – gráar þverlínur sýndar við upphafsárið 2021 og árið 2030.

**Mynd H.60 Ásahreppur (8610).** Mannfjöldapíramídi ársins 2030 og heildarfjöldi karla og kvenna frá 1998 til 2070. Meðaltal og 80% spábil yfir spátímabil byggja á 10.000 slembiúrtökum.



Skyggða svæðið sýnir 80% spábil og gráa línan sýnir árið 2021.

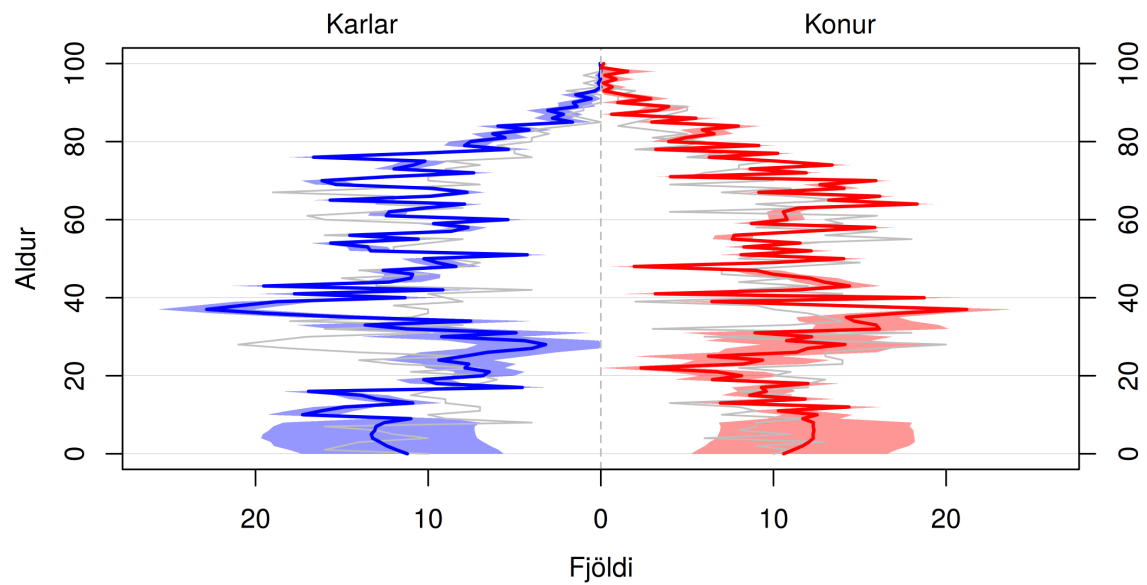
(a) Mannfjöldapíramídi ársins 2030.



Brotnar línur sýna 80% spábil yfir spátímabilið.

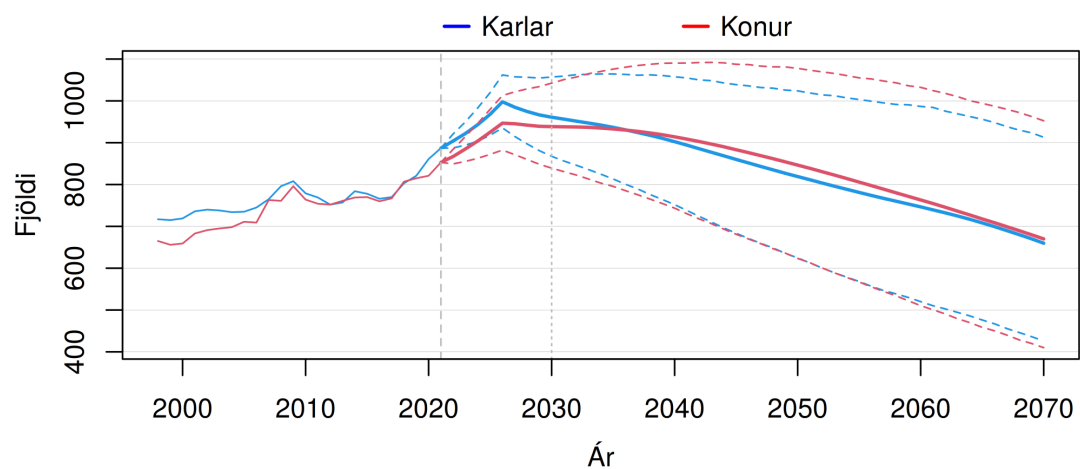
(b) Heildarfjöldi karla og kvenna – gráar þverlínur sýndar við upphafsárið 2021 og árið 2030.

**Mynd H.61 Rangárþing eystra (8613).** Mannfjöldapíramídi ársins 2030 og heildarfjöldi karla og kvenna frá 1998 til 2070. Meðaltal og 80% spábil yfir spátímabil byggja á 10.000 slembi-úrtökum.



Skyggða svæðið sýnir 80% spábil og gráa línan sýnir árið 2021.

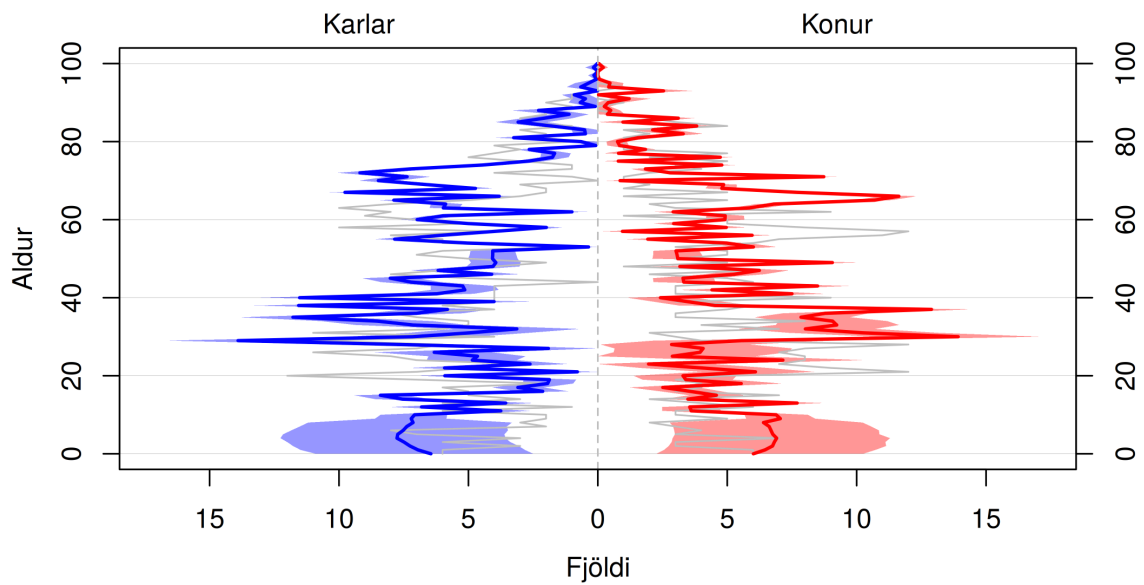
(a) Mannfjöldapíramídi ársins 2030.



Brotnar línur sýna 80% spábil yfir spátímabilið.

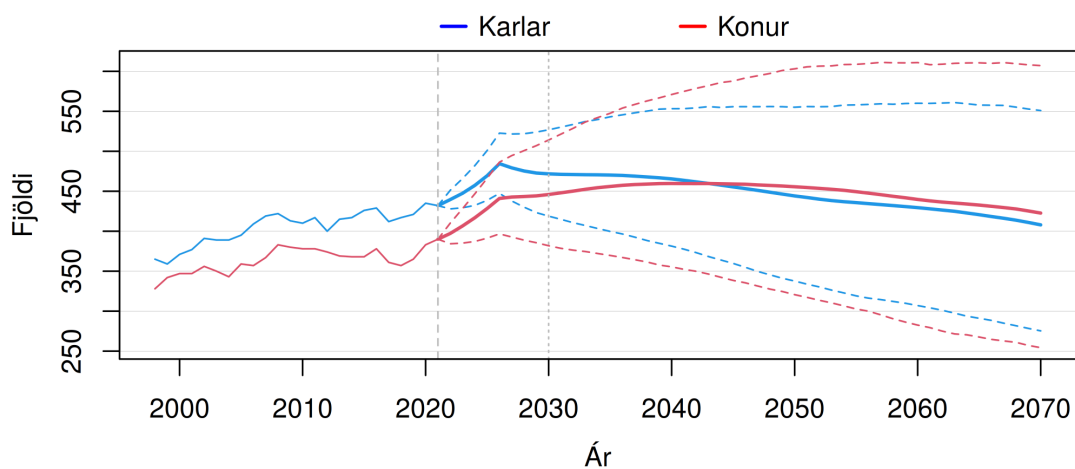
(b) Heildarfjöldi karla og kvenna – gráar þverlínur sýndar við upphafsárið 2021 og árið 2030.

**Mynd H.62 Rangárþing ytra (8614).** Mannfjöldapíramídi ársins 2030 og heildarfjöldi karla og kvenna frá 1998 til 2070. Meðaltal og 80% spábil yfir spátímabil byggja á 10.000 slembiúrtökum.



Skyggða svæðið sýnir 80% spábil og gráa línan sýnir árið 2021.

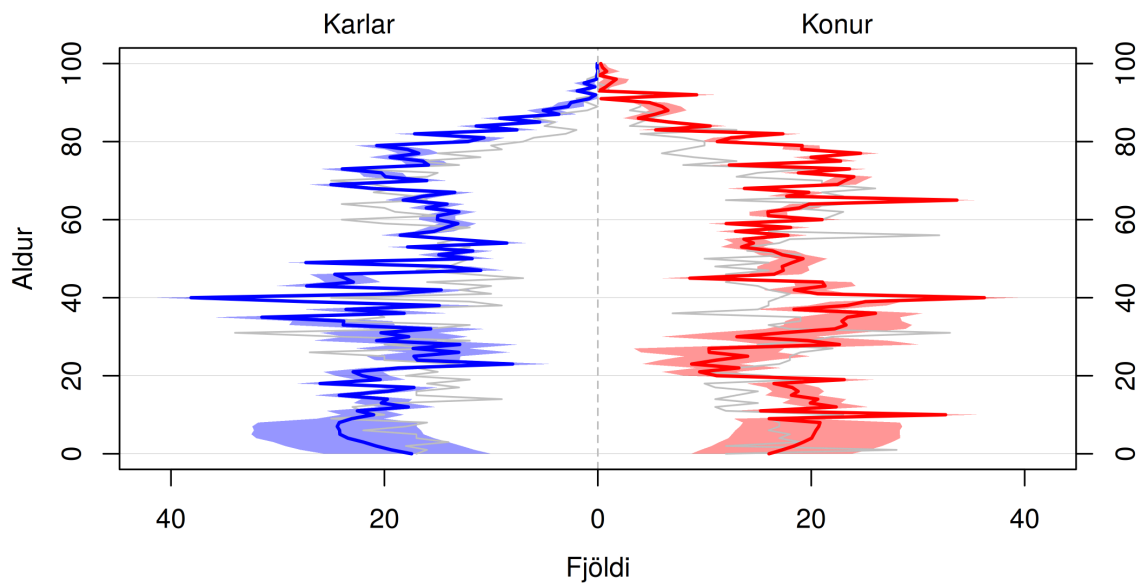
(a) Mannfjöldapíramídi ársins 2030.



Brotnar línur sýna 80% spábil yfir spátímabilið.

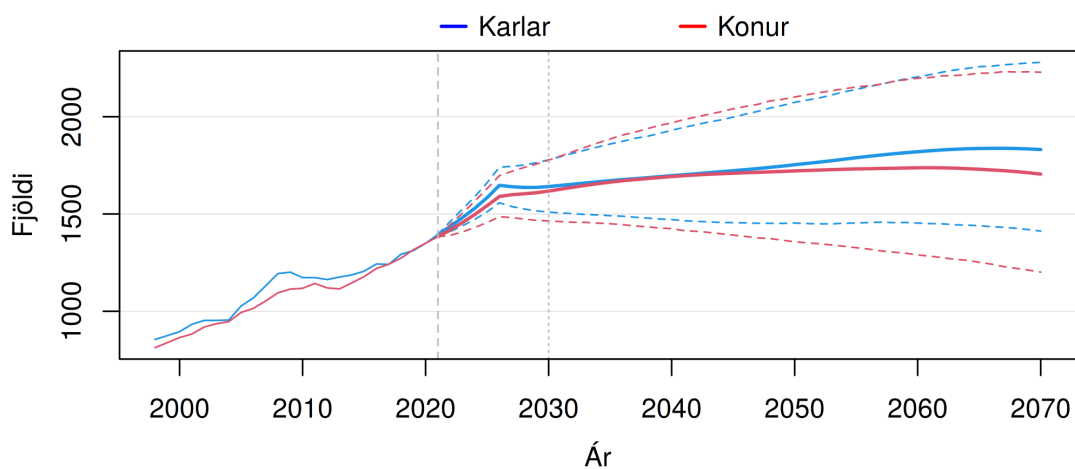
(b) Heildarfjöldi karla og kvenna – gráar þverlínur sýndar við upphafsárið 2021 og árið 2030.

**Mynd H.63 Hrunamannahreppur (8710).** Mannfjöldapíramídi ársins 2030 og heildarfjöldi karla og kvenna frá 1998 til 2070. Meðaltal og 80% spábil yfir spátímabil byggja á 10.000 slembiúrtökum.



Skyggða svæðið sýnir 80% spábil og gráa línan sýnir árið 2021.

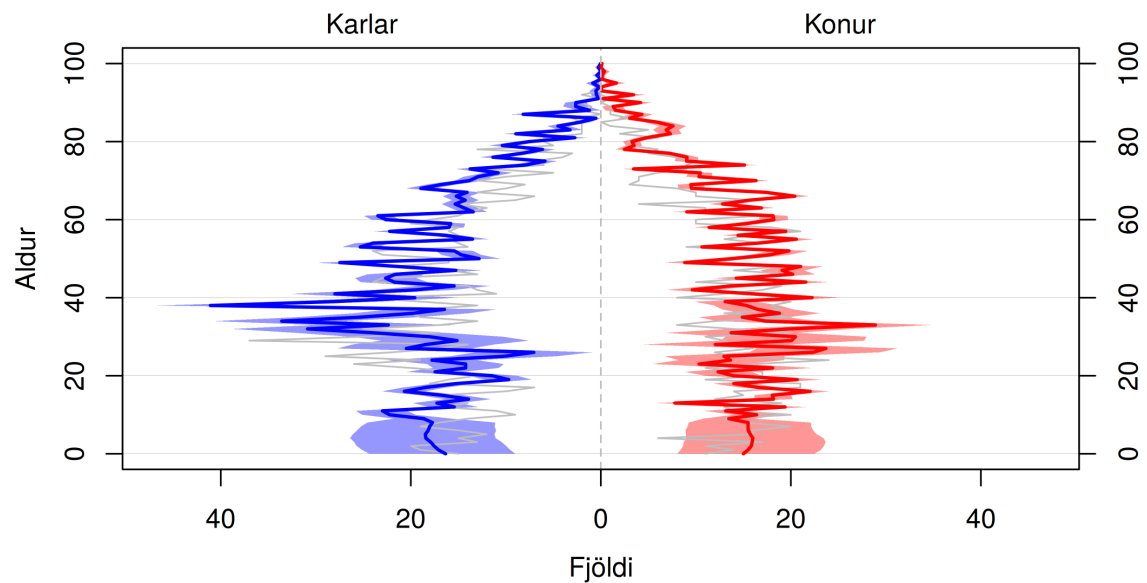
(a) Mannfjöldapíramídi ársins 2030.



Brotnar línur sýna 80% spábil yfir spátímabilið.

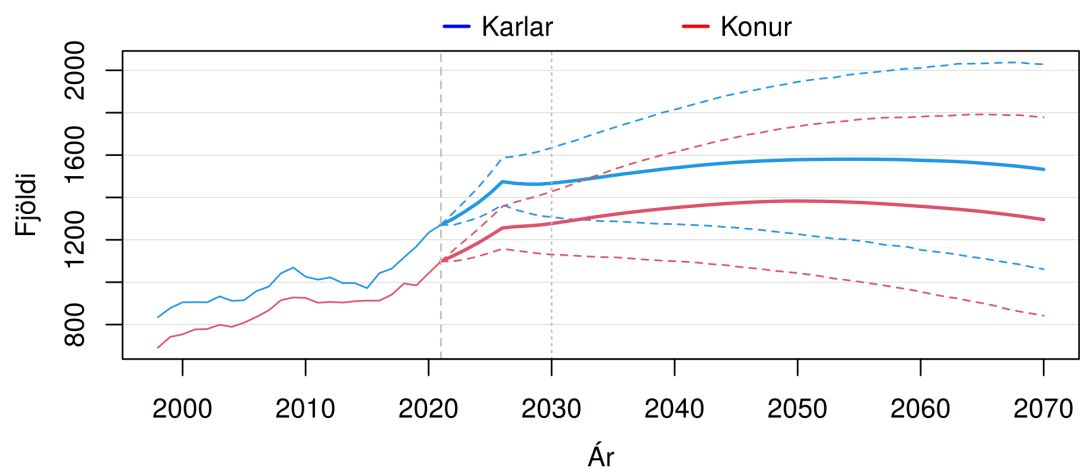
(b) Heildarfjöldi karla og kvenna – gráar þverlínur sýndar við upphafsárið 2021 og árið 2030.

**Mynd H.64 Hveragerðisbær (8716).** Mannfjöldapíramídi ársins 2030 og heildarfjöldi karla og kvenna frá 1998 til 2070. Meðaltal og 80% spábil yfir spátímabil byggja á 10.000 slembiúrtökum.



Skyggða svæðið sýnir 80% spábil og gráa línan sýnir árið 2021.

(a) Mannfjöldapíramídi ársins 2030.

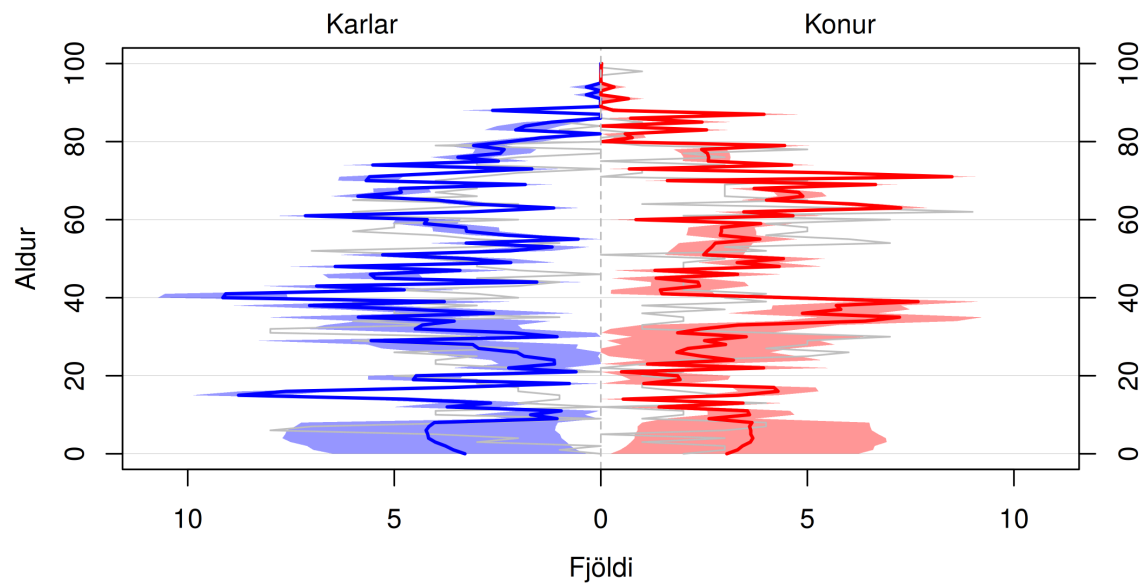


Brotnar línur sýna 80% spábil yfir spátímabilið.

(b) Heildarfjöldi karla og kvenna – gráar þverlínur sýndar við upphafsárið 2021 og árið 2030.

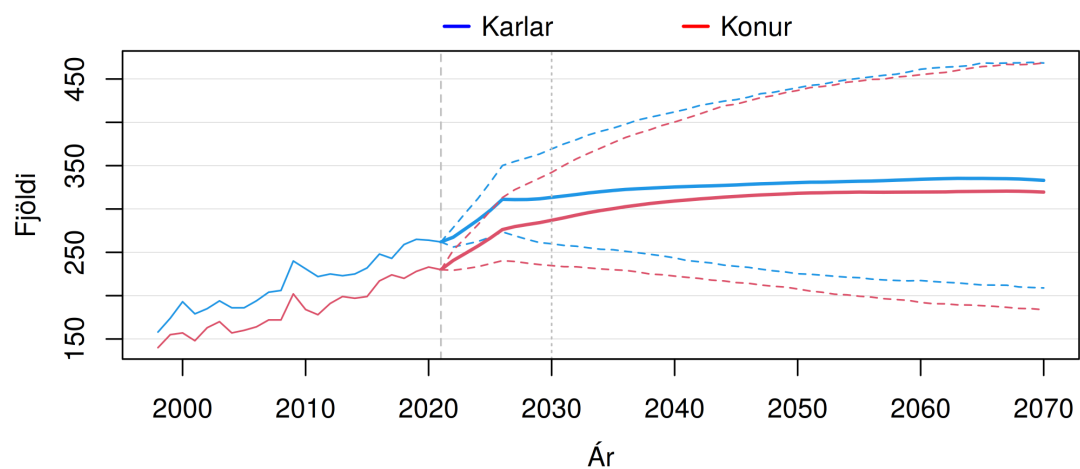
**Mynd H.65 Sveitarfélagið Ölfus (8717).** Mannfjöldapíramídi ársins 2030 og heildarfjöldi karla og kvenna frá 1998 til 2070. Meðaltal og 80% spábil yfir spátímabil byggja á 10.000 slembiúrtökum.





Skyggða svæðið sýnir 80% spábil og gráa línan sýnir árið 2021.

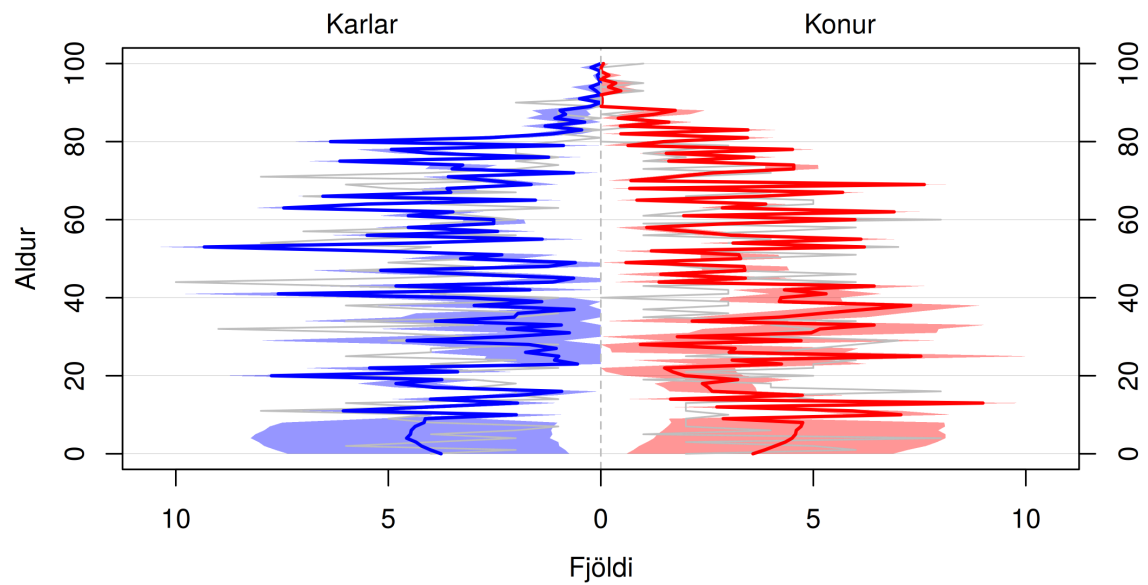
(a) Mannfjöldapíramídi ársins 2030.



Brotnar línur sýna 80% spábil yfir spátímabilið.

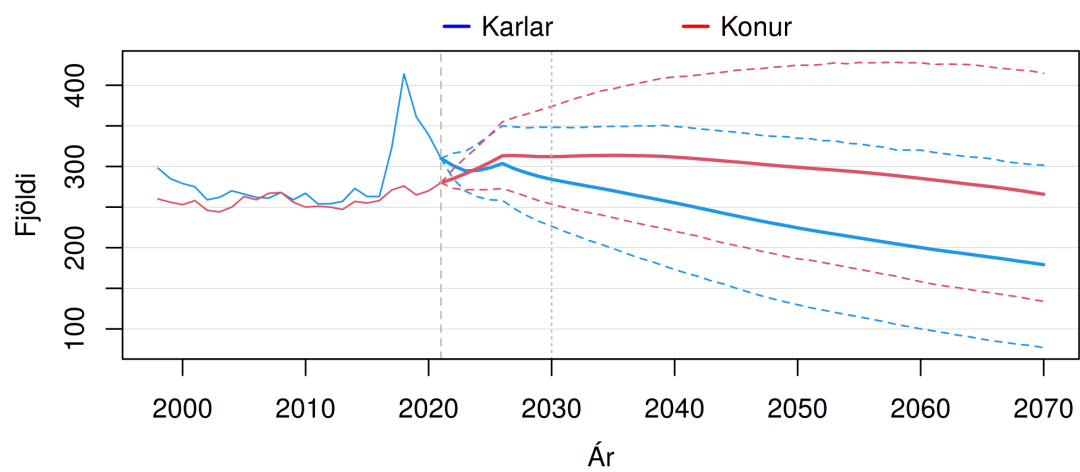
(b) Heildarfjöldi karla og kvenna – gráar þverlínur sýndar við upphafsárið 2021 og árið 2030.

**Mynd H.66 Grímsnes- og Grafningshreppur (8719).** Mannfjöldapíramídi ársins 2030 og heildarfjöldi karla og kvenna frá 1998 til 2070. Meðaltal og 80% spábil yfir spátímabil byggja á 10.000 slembiúrtökum.



Skyggða svæðið sýnir 80% spábil og gráa línan sýnir árið 2021.

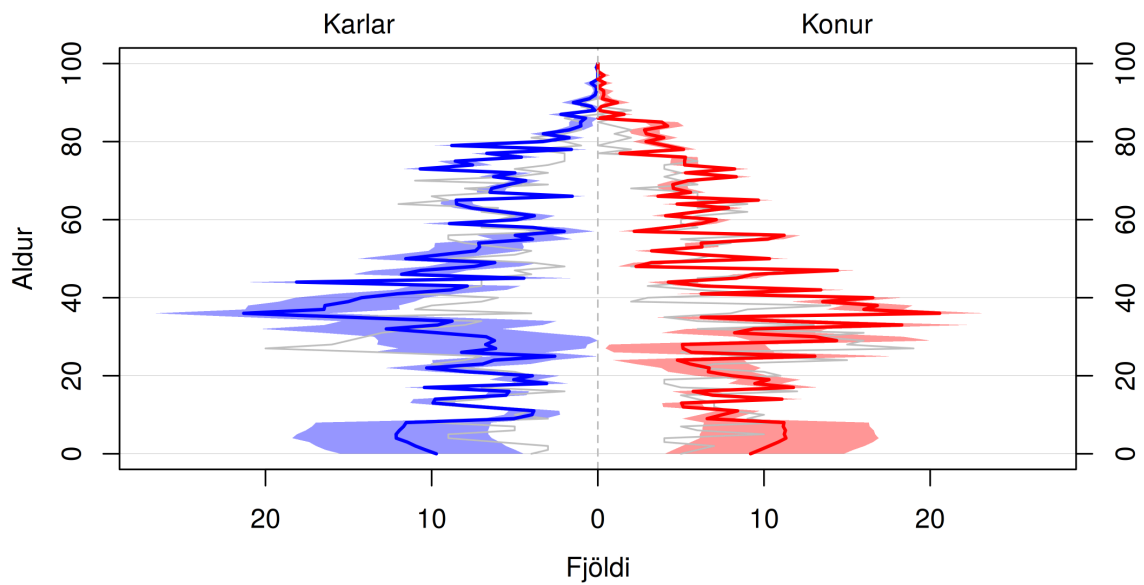
(a) Mannfjöldapíramídi ársins 2030.



Brotnar línur sýna 80% spábil yfir spátímabilið.

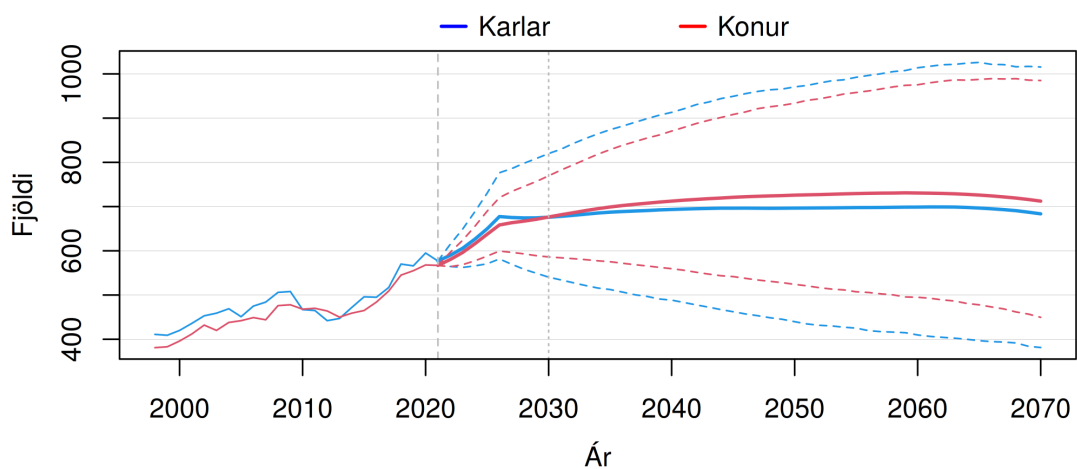
(b) Heildarfjöldi karla og kvenna – gráar þverlínur sýndar við upphafsárið 2021 og árið 2030.

**Mynd H.67 Skeiða- og Gnúpverjahreppur (8720).** Mannfjöldapíramídi ársins 2030 og heildarfjöldi karla og kvenna frá 1998 til 2070. Meðaltal og 80% spábil yfir spátímabil byggja á 10.000 slembiúrtökum.



Skyggða svæðið sýnir 80% spábil og gráa línan sýnir árið 2021.

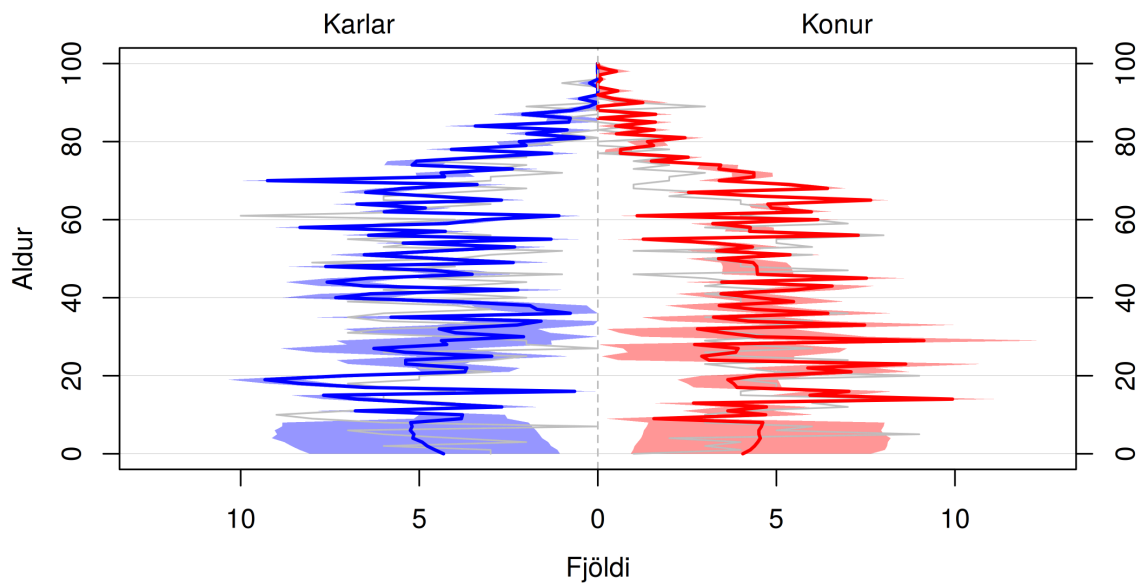
(a) Mannfjöldapíramídi ársins 2030.



Brotnar línur sýna 80% spábil yfir spátímabilið.

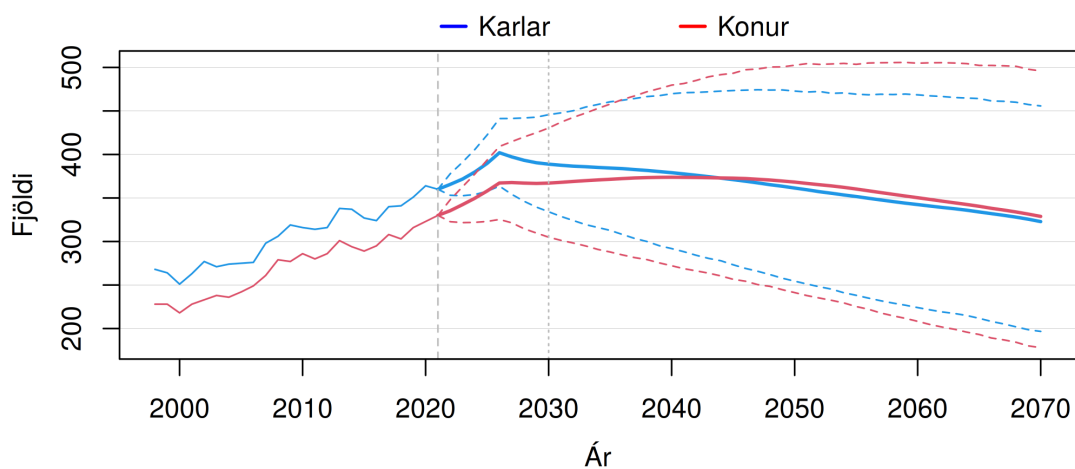
(b) Heildarfjöldi karla og kvenna – gráar þverlínur sýndar við upphafsárið 2021 og árið 2030.

**Mynd H.68 Bláskógabyggð (8721).** Mannfjöldapíramídi ársins 2030 og heildarfjöldi karla og kvenna frá 1998 til 2070. Meðaltal og 80% spábil yfir spátímabil byggja á 10.000 slembiúrtökum.



Skyggða svæðið sýnir 80% spábil og gráa línan sýnir árið 2021.

(a) Mannfjöldapíramídi ársins 2030.



Brotnar línur sýna 80% spábil yfir spátímabilið.

(b) Heildarfjöldi karla og kvenna – gráar þverlínur sýndar við upphafsárið 2021 og árið 2030.

**Mynd H.69 Flóahreppur (8722).** Mannfjöldapíramídi ársins 2030 og heildarfjöldi karla og kvenna frá 1998 til 2070. Meðaltal og 80% spábil yfir spátímabil byggja á 10.000 slembi-úrtökum.