

Anna Lía Guðmundsdóttir  
Drífa Kristín Þrastardóttir  
Margrét Björk Magnúsdóttir

# Nauthólsvík og Nauthólsvegur

## Fornleifaskrá og húsakönnun



**Reykjavík 2019**

Borgarsögusafn Reykjavíkur  
Skýrsla nr. 200



# Nauthólsvík og Nauthólsvegur

Fornleifaskrá og húsakönnun

Anna Lía Guðmundsdóttir  
Drífa Kristín Þrastardóttir  
Margrét Björk Magnúsdóttir

**Reykjavík 2019**

Borgarsögusafn Reykjavíkur  
Skýrsla nr. 200

Unnið að beiðni Umhverfis- og skipulagssviðs Reykjavíkur.

Skýrslur Borgarsögusafns Reykjavíkur.

Ábyrgðarmaður: María Karen Sigurðardóttir, deildarstjóri minjavörslu og rannsókna,  
Borgarsögusafni Reykjavíkur.

© Borgarsögusafn Reykjavíkur

Anna Líska Guðmundsdóttir

Drífa Kristín Þrastardóttir

Margrét Björk Magnúsdóttir

Mynd á forsíðu:

Ljósmyndasafn Reykjavíkur: ÁBS 018 3-2 Sigurhans Vignir

Borgarsögusafn Reykjavíkur

Skýrsla nr. 200

Reykjavík 2019

Öll réttindi áskilin.



## Efnisyfirlit

Formáli.....	3
1 Saga svæðisins .....	5
1.1 Staðhættir og örnefni .....	5
1.2 Í landi Skildinganes og Reykjavíkur.....	8
1.3 Nauthóll.....	9
1.4 Grjótnám í Öskjuhlíð.....	12
1.5 Vatnsmýrin .....	14
1.6 Reykjavíkurflugvöllur .....	15
2 Skráning menningarminja – Fornleifaskrá og húsakönnun.....	22
2.1 Almenn um verndun menningarminja: fornleifa, húsa og mannvirkja .....	22
2.2 Tilgangur og aðferðafræði skráningar fornleifa, húsa og mannvirkja.....	24
2.2.1 Fornleifaskrá Reykjavíkur.....	24
2.2.2 Húsaskrá Reykjavíkur .....	25
2.3 Fornleifaskrá og varðveislumat fyrir fornleifar og yngri minjar .....	26
2.3.1 Fornleifaskrá Nauthólsvíkur og Nauthólsvogar .....	28
2.3.2 Varðveislumat fyrir fornleifar og yngri minjar .....	78
2.4 Húsakönnun.....	85
2.4.1 Húsaskrá Reykjavíkur – Nauthólsvík .....	89
2.4.2 Varðveislumat fyrir hús og mannvirki .....	99
Heimildaskrá.....	105



## Formáli

Hér fer á eftir könnun byggðar, fornleifaskrá og húsakönnun fyrir deiliskipulagssvæði sem afmarkast af gatnamótum Flugvallarveggar og Nauthólsveggar í norðri, í suðri með Nauthólsvægi að Nauthólstorgi og suður fyrir N-S flugbraut, auk svæðis sem er sunnan við Háskólann í Reykjavík og er nefnt Nauthólsvík. Í raun er hér um tvö skipulagssvæði að ræða en þar sem þau skarast var ákveðið að sameina þau í eitt skráningarsvæði fyrir fornleifar (sjá afmörkun á mynd 1). Byggðakönnunin er unnin að beiðni Umhverfis- og skipulagssviðs Reykjavíkur vegna deiliskipulagsgerðar í Nauthólsvík, ásamt beiðni um fornleifaskráningu með Nauthólsvægi vegna gerðar Borgarlínu.

Borgarsögusafn Reykjavíkur, áður Minjasafn Reykjavíkur, hefur um árabil gert húsakannanir<sup>1</sup> í samræmi við ákvæði 37. gr. skipulagslaga nr. 123/2010, þar sem segir:<sup>2</sup> „Þegar unnið er **deiliskipulag í þegar byggðu hverfi** skal lagt mat á varðveislugildi svipmóts byggðar og einstakra bygginga sem fyrir eru, með gerð **húsakönnunar**.“

Ákvæði um skráningu menningarminja er jafnframt að finna í **lögum um menningarminjar nr. 80/2012** sem tóku gildi 1. janúar 2013. Fjallað er um skráningu vegna skipulags í 16. gr. þar sem segir að skráning fornleifa, húsa og mannvirkja skuli fara fram áður en gengið er frá aðalskipulagi eða deiliskipulagi og að skráning skuli „ætið fara fram á vettvangi“ áður en deiliskipulag er afgreitt.<sup>3</sup>

Fornleifaskráning er fornleifarannsókn án jarðrasks og felst í heimilda- og vettvangskönnun á minjum á tilteknu svæði, lýsingu á staðháttum og ástandi og gerð minjanna, mati á aldri þeirra, hlutverki og tegund ásamt varðveislumati.

Húsakönnun er „byggingarlistaleg og menningarsöguleg könnun sem byggir á skráningu húsa og mannvirkja sem studd er sagnfræðilegum heimildum, vettvangskönnun og mati á varðveislugildi einstakra húsa, húsasamstæða, byggðaheilda og svipmóti byggðar.“<sup>4</sup> Í húsakönnun tekur mat á varðveislugildi til eftirtalinna þátta: byggingarlistalegs gildis, menningarsögulegs gildis, umhverfisgildis, upprunaleika (upprunalegs gildis) og ástands. Út frá mati á þessum þáttum skulu færð rök fyrir varðveislugildi húsa.<sup>5</sup>

Desember 2019  
María Karen Sigurðardóttir  
deildarstjóri minjavörslu og rannsókna  
Borgarsögusafni Reykjavíkur

<sup>1</sup> Sjá skýrslur Borgarsögusafns Reykjavíkur. Vefur Borgarsögusafns: <http://borgarsogusafn.is/> → Útgáfa → Skýrslur.

<sup>2</sup> Skipulagslög - nr. 123 - 22. september 2010. Tóku gildi 1. janúar 2011.

<sup>3</sup> Lög um menningarminjar - nr. 80 - 29. júní 2012. Tóku gildi 1. janúar 2013.

<sup>4</sup> Húsaskráning – Huginn – Húsakönnun. Minjastofnun Íslands. Leiðbeiningarit 2. Reykjavík 2019. Bls. 4.

<sup>5</sup> Húsaskráning – Huginn – Húsakönnun, bls. 4 og 33-34.



# 1 Saga svæðisins

## 1.1 Staðhættir og örnefni

Hér fer á eftir umfjöllun um svæði í Vatnsmýri og Seljamýri sem afmarkast af gatnamótum Flugvallarvegur og Nauthólsvegur í norðri, í suðri með Nauthólsvegi að Nauthólstorgi og suður fyrir N-S flugbraut, auk svæðis sem er sunnan við Háskólann í Reykjavík og er nefnt Nauthólsvík (sjá afmörkun á mynd 1).



Mynd 1. Afmörkun skráningarsvæðisins sýnd með rauðri brotalínu.<sup>6</sup>

<sup>6</sup> Grunnur úr Landsupplýsingakerfi Reykjavíkur (LUKR). Sjá Borgarvefsjá: <http://borgarvefsja.reykjavik.is/borgarvefsja/>. Kortavinnsla ALG, Borgarsögusafni.

Örnefni á svæðinu eru ekki mörg, en þau sem hér birtast eru fengin úr örnefnaskrá og af eldri kortum.<sup>7</sup> Svæðið sem hér er til umfjöllunar er vestan undir *Öskjuhlíðinni*, *Vatnsmýri* og *Seljamýri*. Vatnsmýrin var stór mýrarfláki í landi Reykjavíkur sem náði frá Tjörninni í norðri í átt að Seljamýri í suðri. Seljamýri, sem er sunnan Vatnsmýrarinnar, var öll í landi Skildinganes, en hún dregur nafn sitt af seli í Öskjuhlíð sem er þekkt. En við Fossvoginn var býlið *Nauthóll* sem var eitt af sex kotum sem byggðust út frá Skildinganesi. Við ströndina var *Kýrhamar*, *Lyngberg* (hóll) og landamerkið *Hangahamar* eða *Mígandi*, en um það svæði lágu landamerki Skildinganes í austur. Í austur frá Öskjuhlíð var síðan *Leynimýri*.



Mynd 2. Elsta kortið af svæðinu er frá 1850. *Öskjuhlíð* er fyrir miðju korti, jarðamörk Reykjavíkur og Skildinganes liggja frá sjó austan við *Nauthól* og *Lyngberg* upp í *Öskjuhlíð* og síðan í vестur að *Skildinganes*hólum, *Vatnsmýri* í landi Reykjavíkur og *Seljamýri* í landi Skildinganes.<sup>8</sup>

Í Vatnsmýrinni var síðar gerður flugvöllur, en klapparhóll stendur upp úr mýrinni sem nefndur var *Vatnsmýrarhóll*. Á þessum hól var fyrsti flugturninn („kontróltturninn“) og var þá hóllinn nefndur *Flugstjórnarhóll*. Svæðið átti eftir að verða aðalathafnasvæði hersins í seinni heimsstyrjöldinni. Helstu örnefni hafa verið færð inn á kort ásamt staðsetningu helstu herskálahverfanna sem risu á svæðinu á árum seinni heimsstyrjaldarinnar. Suðurströndin er enn að miklu leyti eins og frá náttúrunnar hendi nema við suðurenda flugbrautarinnar, en þar er mikil uppfylling sem og suðvestan við *Olíustöðina*.

<sup>7</sup> Einar S. Arnalds: *Reykjavík. Sögustaður við Sund*, 4. bindi, bls. 170 – 171 – Eggert Þór Bernharðsson: *Undir bárujárnsboga*, bls. 24-25 – Þór Whitehead: *Ísland í hers höndum*, bls. 224-225 – Guðlaugur R. Guðmundsson: „Lýsing Skildinganesjarðar“ bls. 41-65. – Kort: Úr kortagrunni Landsupplýsingakerfis Reykjavíkur (LUKR).

<sup>8</sup> Kort Björns Gunnlaugssonar af Reykjavík og nágrenni um 1850 (hluti). Hér tekið eftir dagatali útgefnu af Árbæjarsafni 1986. Frumrit varðveitt á Þjóðskjalasafni Íslands.





Mynd 3. Uppdráttur sem sýnir jarðarmörk lögbýlanna, Reykjavíkur (Víkur) að norðan og Skildinganes sunnan og vestan. Deiliskipulagssvæðið er afmarkað með rauðri brotalínu.<sup>9</sup>

<sup>9</sup> Landsupplýsingakerfi Reykjavíkur (LUKR): Kort yfir lögbýli í Reykjavík 1703. Borgarvefsjá: <http://borgarvefsja.reykjavik.is/borgarvefsja/> → Opna valglugga → Saga og þróun → Lögbýli í Rvk. 1703. Sótt 12.6.2019.



Landsvæðið sem núverandi borgarland Reykjavíkur nær yfir skiptist á öldum áður upp í jarðir lögbýla. Umrætt skipulagssvæði nær yfir hluta af hinum fornu jörðum Skildinganesi og Reykjavík (sjá mynd 3). Árið 1787 þegar Reykjavík var orðin kaupstaður var bæjarlandið mælt upp. Þá voru landamerki milli Reykjavíkur og Skildinganess talin þessi: Sunnan frá Skerjafirði við svokallaðan *Lambhól* upp í *Skildinganeshóla*, þaðan austur í vörðu í Öskjuhlíð og þaðan í Skerjafjörð við Hangahamar.<sup>10</sup>



Mynd 4. Helstu örnefni á skráningarsvæðinu.<sup>11</sup>

## 1.2 Í landi Skildinganess og Reykjavíkur

Landsvæðið sem úttektarsvæðið nær yfir tilheyrði áður að mestu jörðinni Skildinganesi, en lítið hluti þess tilheyrði Reykjavík (sjá mynd 4). *Skildinganess* er fyrst getið í svonefndu „Setbergsbréfi“ sem gert var í Skildinganesi þann 6. júní 1523 að talið er.<sup>12</sup> Skildinganes var í eigu Skálholtskirkju árið 1556, en þann 3. júlí það sama ár hafði Gísli Jónsson

<sup>10</sup> Guðlaugur R. Guðmundsson: „Lýsing Skildinganesjarðarinnar“ bls. 42.

<sup>11</sup> Einar S. Arnalds: *Reykjavík. Sögustaður við Sund*, 4. bindi, bls. 170 – 171 – Eggert Þór Bernharðsson: *Undir bárujárnsboga*, bls. 24-25 – Þór Whitehead: *Ísland í hers höndum*, bls. 224-225 – Guðlaugur R. Guðmundsson: „Lýsing Skildinganesjarðar“ bls. 41-65 – Kort: Úr kortagrunni Landsupplýsingakerfis Reykjavíkur (LUKR).

<sup>12</sup> *Diplomatarium Islandicum*, IX. bindi, 144-147.



Skálholtsbiskup skipti við Bessastaðavaldið á nokkrum jörðum, þar á meðal Skildinganesi og fékk í staðinn Bjarnarnessjarðir.<sup>13</sup>

Tvíbýli var í Skildinganesi 1703 samkvæmt Jarðabók Árna og Páls.<sup>14</sup> Þegar túnakort fyrir Skildinganes var gert árið 1916 voru líka tveir ábúendur á jörðinni á tveimur býlum og var annað þeirra nefnt Austurbýlið en hitt Vesturbýlið, eða Austurbær og Vesturbær. Vesturbærinn stendur enn, var reistur skömmu eftir 1870, en hefur þó verið endurbyggður að miklu leyti, þar er nú Skildinganes 13 og nefnt Reynisnes. Talið er að Austurbærinn hafi verið rifinn að hluta og steinhlaðið hús reist á sama stað, sem nefnt er Reynistaður eða Skildinganes 15.

Litla-Skildinganes var „...hjáleiga undir yfirráðum heimabændanna“<sup>15</sup> þegar Jarðabókin var gerð 1703. Þar voru tveir ábúendur, Margrét Þórarinsdóttir annars vegar og Halldór Þorbjarnarson hins vegar og gætu þetta verið sömu kotin og síðar voru nefnd Margrétarkot og Harðarkot.<sup>16</sup>

Sigurður Jónsson í Görðum segir í æviminningum sínum að um 1870 hafi sex kot verið í landi Skildinganes. Þau hétu *Margrétarkot*, *Harðarkot*, *Austurkot*, *Nauthóll*, *Þormódsstaðir* og *Lambhóll*. Um naustin segir Sigurður: „Í mínu ungdæmi voru naust upp af vörunum, hlaðin úr grjóti, og þangað voru skipin sett og geymd örugglega fyrir veðrum, sérstaklega á vetrum og í stórstraumi. En sviptivindasamt er við Skerjafjörð og man ég mörg slík veður þegar allt ætlaði um koll að keyra og bændum varð tíðfarið til naustanna til þess að gæta að skipum sínum. Að sjálfsgöðu stóðu naustin fyrir ofan allt flóðfar og var því alllög setning, að minnsta kosti þegar fjara var“.<sup>17</sup> Stór hluti af Skildinganesjörðinni er nú undir Reykjavíkurflugvelli, en elstu bæjarhúsin stóðu á bæjarhólum þar sem nú eru íbúðarhús á lóðunum við Skildinganes nr. 9, 11, 13, 15 og 17.

### 1.3 Nauthóll

Nauthóll var eitt af sex kotum Skildinganes, það var komið í byggð um 1845.<sup>18</sup> Bærinn stóð skammt norður af samnefndri vík, *Nauthólsvík*, og austan við samnefndan hól. Hann stóð við vegarslóða sem fyrrum var fjölfarinn og lá með *Fossvogsbökkum* (sjónum) frá *Fossvogsdal* yfir í Skildinganes. Um aldamótin 1902 mun taugaveiki hafa stungið sér niður á Nauthól og var bærinn þá brenndur að ráði Guðmundar Björnssonar landlæknis. Síðan hefur ekki verið búið þar.

Ýmsar minjar frá búsetu á Nauthól hafa varðveist, húsarústir og garðlög. Tvö kort eru til sem sýna hvernig byggingar á Nauthól voru í stórum dráttum, annað frá árinu 1903 (mynd 6) en hitt frá árinu 1933 (mynd 7). Með hjálp þeirra er hægt að glöggva sig á minjunum. Hóllinn, Nauthóll, er einnig á sínum stað vestan við bæjarrústirnar. Kortin tvö sýna nánast það sama en síðari mælingin er nokkuð nákvæmari, en þá var bærinn löngu farinn í eyði.

Samkvæmt manntölum var fyrst búið á Nauthól árið 1845, þá ein fjölskylda eða fimm manns. Árið 1860 voru fjölskyldurnar tvær og eftir það var tvíbýli á Nauthól. Flestir bjuggu á Nauthól á árunum 1890–1901, tíu manns.<sup>19</sup>

<sup>13</sup> *Diplomatarium Islandicum*, XIII. bindi, 138-139.

<sup>14</sup> Árni Magnússon og Páll Vídalín: *Jarðabók Árna Magnússonar og Páls Vídalín*, II. bindi, bls. 230.

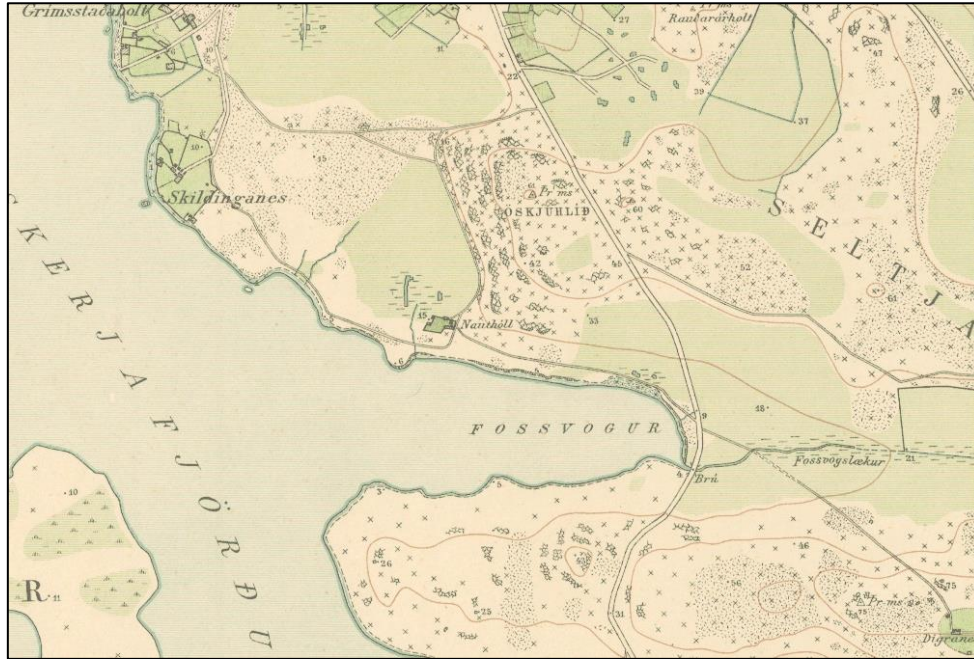
<sup>15</sup> Árni Magnússon og Páll Vídalín: *Jarðabók Árna Magnússonar og Páls Vídalín*, II. bindi, bls. 232.

<sup>16</sup> Stofnun Árna Magnússonar: Örnefnalýsing Skildinganesjarðarinnar nr. 181156-2. Skráð af Guðlaugi R. Guðmundssyni, heimildamaður Jósefína Eyjólfsdóttir.

<sup>17</sup> Stofnun Árna Magnússonar: Örnefnalýsing Skildinganesjarðarinnar nr. 181156-2. Skráð af Guðlaugi R. Guðmundssyni, heimildamaður Jósefína Eyjólfsdóttir.

<sup>18</sup> Manntalsvefur Þjóðskjalasafns Íslands, manntöl 1703-1920. Sótt 31.7.2019, af <http://www.manntal.is/>

<sup>19</sup> Manntalsvefur Þjóðskjalasafns Íslands, manntöl 1703-1920. Sótt 31.7.2019, af <http://www.manntal.is/>



Mynd 5. Hluti af Reykjavíkurkorti frá árinu 1903. Nauthóll við Nauthólsvík er fyrir miðju. Gata lá frá Digranesi með Fossvoginum að norðan að Nauthól og áfram vestur að Skildinganesi. Önnur gata lá frá Nauthól og norður með Öskjuhlíð. Vagnavegur (breiðari gata) lá í norður yfir Kópavogshálsinn og Öskjuhlíðina til Reykjavíkur um Skólavörðuholtið.<sup>20</sup>



Mynd 6. Hluti af bæjarteikningu frá árinu 1902 sem sýnir Nauthól og nágrenni. Græna svæðið er túnið við bæinn, brúna línurnar sýna götur sem lágu að bænum norður með Öskjuhlíð, í suðaustur að Digranesi og í vestur að Skildinganesi. Mógrafirnar fyrir norðan og norðvestan bæinn eru bláar þar sem þær hafa verið fullar af vatni.<sup>21</sup>

<sup>20</sup> *Nágrenni Reykjavíkur og Hafnarfjarðar*, kort Landmælingadeildar Herforingjaráðs 1903, Skjalasafn Borgarsögusafns.

<sup>21</sup> Landmælingar Íslands. Söguleg gögn. Bæjarteikning: Hluti af korti fyrir Nauthól 1902.

Á bæjarstæðinu voru nokkur útihús og matjurtagarðar (sjá mynd 7). Greinilegt er að rústunum hefur verið breytt frá því að þær voru mældar upp árið 1933. Sigurður Jónsson í Görðum segir í æviminningum sínum að á Nauthól hafi verið tvíbýli. Bæjarhúsin voru byggð hvort sínu megin við allmikið bjarg og myndaði bjargið sameiginlegan gafli húsanna.<sup>22</sup>

Bjargið sem Sigurður talar um stendur enn (2019) þar sem bærinn stóð, en bæjarhúsunum hefur verið ýtt út til vesturs ásamt austurhluta túngarðsins og fjárhússins. Við bjargið er ekkert greinilegt nema norðan við það eru nú fjórir steyptir fletir sem voru undirstöður fyrir fjarskiptamastur. Allar þessar breytingar má trúlega rekja til setuliðsins sem dvaldi á svæðinu á árunum 1940-1945.<sup>23</sup> Nokkrar skotgrafir og byrgi eru við bæjarstæðið eftir setuliðið.



Mynd 7. Hér hefur teikningu af bæjarstæði Nauthóls frá árinu 1933 verið varpað yfir loftmynd frá árinu 2018.<sup>24</sup> Staðsetning húsanna og matjurtagarðanna eru nokkuð ljós. Númerin eiga við fornleifaskrá, rauðir punktar eru fornleifar en bláir punktar eru herminjar.

Vegna byggingaráforma Háskólans í Reykjavík þurfti að raska minjum á bæjarstæði Nauthóls, en reyndar er sá hluti skólans ekki enn risinn (2019). Fornleifarannsókn fór því fram á nyrsta hluta bæjarhólsins árið 2007. Rannsókuð var rúst 1999-4 (220-107) sem reyndist vera leifar af útihúsi ásamt girðingum, grjótgörðum, frá seinni hluta 19. aldar.<sup>25</sup>

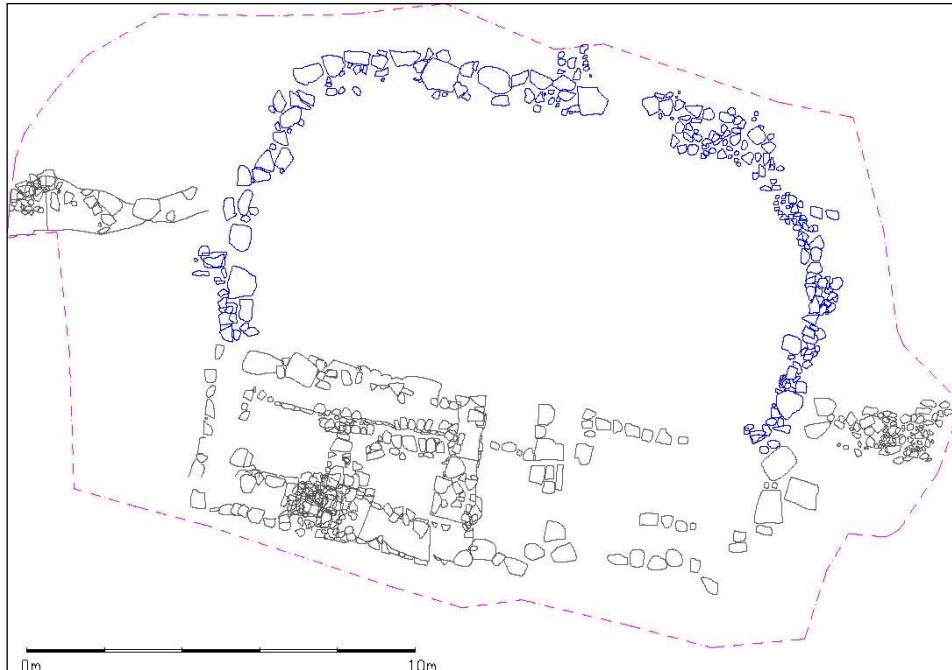
<sup>22</sup> Stofnun Árna Magnússonar: Örnefnalýsing Skildinganesjarðarinnar nr. 181156-2. Skráð af Guðlaugi R. Guðmundssyni, heimildamaður Jósefína Eyjólfsdóttir.

<sup>23</sup> Helgi M. Sigurðsson og Yngvi Þór Loftsson. *Öskjuhlíð - Náttúra og saga*, bls. 27.

<sup>24</sup> Hluti af korti Bolla Thoroddsen af Reykjavík 1932-1933, Afrit, Skjalasafn Borgarsögusafns Reykjavíkur, varpað á kort úr kortagrunni Landsupplýsingakerfis Reykjavíkur (LUKR).

<sup>25</sup> Oscar Aldred: *Excavations at Nauthóll 2007*.





Mynd 8. Rúst 1999-4 (220-107), útihús (gráir steinar) og girðingar (bláir steinar) við Nauthól.<sup>26</sup>

## 1.4 Grjótnám í Öskjuhlíð

Þegar á 19. öld var hafið grjótnám í Öskjuhlíð. Þá unnu steinsmiðir við að höggva til hleðslugrjót með handverkfærum sínum og seldu grjótið til húsagerðar.<sup>27</sup> Í lestrarsal Landsbókasafnsins, sem reist var árið 1909, er meðal annars að finna fagrar súlur úr íslensku grágrýti sem höggvar voru til úr efni sem sótt var í Öskjuhlíðina. Talið er að steinsmiðirnir Guðni Hreiðar Þorkelsson og Guðni Einarsson eigi heiðurinn af gerð þeirra.<sup>28</sup>

Árið 1913 var hafin vinna við gerð Reykjavíkurhafnar og hófst þá stórfellt grjótnám undir norðurtagli Öskjuhlíðarinnar. Til að flytja grjótið og mölina sem þurfti til við hafnargerðina var lögð 12 kílómetra löng járnbraut í hálfhring um bæinn. Með járnbrautinni var hægt að fara samtals 25 ferðir á dag með efni en vagnar í hverri lest voru 17–22 að tölu. Grjótið var sprengt úr grágrýtisklettunum og var upphaflega notast við handbora til að koma sprengiefninu fyrir. Síðar var tekin í notkun gufuknúin loftþjappa og tveir þrýstiloftsborar. Stórvirk vinnutæki voru fengin til landsins, meðal annars tveir gufuknúir lyftikranar, Mjólnir og María, notaðir við að hlaða járnbrautarvagnana og gufuknúin ámokstursvél til að moka mölinni.<sup>29</sup>

Á árum síðari heimsstyrjaldarinnar fór fram stórfelldasta grjótnámið í Öskjuhlíðinni. Þar sem mest var tekið myndaðist geil í hlíðina, þar sem Keiluhöllin stendur nú. Grjótið var mulið og notað sem undirburður í flugbrautirnar í Vatnsmýrinni. Snæbjörn Pálsson verkamaður lýsti grjótnáminu: „Stærð geilarinnar vitnar um hve mikil framkvæmd flugvallargerðin var ... Fyrst var sprengt úr berginu. Síðan stóðu menn með sleggjur við að mylja grjótið í vélarnar. Hnullungarnir voru stundum hnöttóttir og illir viðureignar. Allt efni var keyrt í vögnum á spori.“<sup>30</sup>

<sup>26</sup> Oscar Aldred: *Excavations at Nauthóll 2007*, bls. 6.

<sup>27</sup> Helgi M. Sigurðsson og Yngvi Þór Loftsson. *Öskjuhlíð - Náttúra og saga*, bls. 31.

<sup>28</sup> *Safnhúsið 1909-2009*, bls. 31.

<sup>29</sup> Guðjón Friðriksson: *Saga Reykjavíkur. Bærinn vaknar*. Fyri hluti, bls. 324-324 – Helgi M. Sigurðsson og Yngvi Þór Loftsson. *Öskjuhlíð - Náttúra og saga*, bls. 31.

<sup>30</sup> Helgi M. Sigurðsson og Yngvi Þór Loftsson. *Öskjuhlíð - Náttúra og saga*, bls. 38.



Mynd 9. Lega járnbrautarinnar frá tíma hafnargerðarinnar sett á kortagrunn frá 2013, rauða línan sýnir leið járnbrautanna.<sup>31</sup>



Mynd 10. Hér má sjá gufukrana lyfta upp grjóti í Öskjuhlíðinni um 1913.<sup>32</sup>



Mynd 11. Loftmynd yfir vesturhluta Öskjuhlíðar, tekin í mars 1946. Fremst á myndinni má sjá hitavatnsgeymana. Grjótnámurnar má sjá fyrir miðri mynd og niðurgrafna eldsneytisgeyma vinstra megin við þær. Braggapýrpingar eru við rætur hlíðarinnar við Flugvallarveg.<sup>33</sup>

<sup>31</sup> Samsett mynd úr grunni LUKR og korti úr Járnbrautin í Reykjavík: *Hafnargerð í Reykjavík og járnbrautir á Íslandi*, Árbæjarsafn 1982. Kortagerð ALG.

<sup>32</sup> Þjóðminjasafn Íslands. Lpr-3199. Ljómyndari ókunnur.

<sup>33</sup> Ljósmyndasafn Reykjavíkur: 1946 ÁBS LS 33-44.jpg. Ljós. Sigurhans E. Vignir.



## 1.5 Vatnsmýrin

Vatnsmýrin er mýrlendi sem liggur suður af Tjörninni og vestan Öskjuhlíðar. Þar sem Vatnsmýrin lá næst bænum var hún mikið notuð til mótekju þó svo að aðrar mýrar í nágrenninu væru ef til vill betur til þess fallnar. Mótekja var nær aflögð í Vatnsmýrinni um aldamótin 1900 vegna innflutnings á steinkolum sem komu í stað mósins sem aðaleldsneyti bæjarbúa.<sup>34</sup>

Túnrækt hófst í Vatnsmýrinni um 1890 og um 1935 var hún nánast fullræktuð. Árið 1909 var farið að úthluta *erfðafestulöndum* í mýrinni en áður hafði verið reynt að halda henni óskertri fyrir hagagöngu kúa.<sup>35</sup>



Mynd 12. Kort sem sýnir erfðafestulöndin og byggðina sem hvarf undir flugvöllinn.<sup>36</sup>

Markmiðið með útteilingu erfðafestulanda var að gefa bæjarbúum kost á landi til ræktunar og búrekstrar. Einkum voru mýrarnar vinsælar, þar sem holtin voru grýtt og melarnir harðir. Blettirnir voru afhentir til eignar gegn árlegri leigu, en erfðafestuhafar voru þó skyldaðir til að láta af hendi byggingarlóðir úr erfðafestulöndum sínum, ef á þyrfti að halda, gegn niðurfærslu á árgjaldinu.<sup>37</sup> Á erfðafestulöndum (Vatnsmýrarblettum) í Vatnsmýrinni var um áratugaskeið eitt helsta matjurtagarðasvæði Reykvíkinga.

Eggert Briem var einna stórtækastur er kom að því að ræsa mýrina fram. Á árunum 1911 til 1913 tók hann allan miðhluta Vatnsmýrar að vestanverðu til erfðafestu og ræktaði um 25 hektara töðuvöll í gömlu mógrafamýrinni. Á þessu túni lenti fyrsta flugvélin í Reykjavík árið

<sup>34</sup> Guðjón Friðriksson: „Tjörnin og mannlífið.“ *Tjörnin. Saga og lífríki*, bls. 43 og 47.

<sup>35</sup> Guðjón Friðriksson: „Tjörnin og mannlífið.“ *Tjörnin. Saga og lífríki*, bls. 47.

<sup>36</sup> Kort sem sýnir erfðafestubletti í Reykjavík, teiknað af Þorleifi Kristóferssyni, 5. apríl 1955. Borgarsögusafn Reykjavíkur.

<sup>37</sup> Páll Líndal: *Reykjavík. Sögustaður við Sund*. 2. bindi (H-P), bls. 126 – Guðjón Friðriksson: *Saga Reykjavíkur. Bærin vaknar*. Fyrri hluti, bls. 47-49.

1919 og þar var líka reist lítið flugskýli. Eggert reisti einnig 40 kúa fjós, Briemsfjósið, ásamt stórrí hlöðu í jaðri Vatnsmýrarinnar, á horni Njarðargötu og Smáragötu, á árunum 1911-1913. Fjósið var rífið árið 1938.<sup>38</sup>

Árið 1916 birtist greinarkorn í Morgunblaðinu þar sem landinu í kringum bæinn er lýst. Þar segir að Vatnsmýrin sé á góðri leið með að verða öll að túni.<sup>39</sup> Fyrsta nýbýlið í Vatnsmýrinni var reist árið 1916 og kallað *Hlíðarendi*. Í austurhluta mýrarinnar reis á næstu árum fjöldi húsa og þar á meðal Pólarnir sem voru bráðabirgðahúsnaði fyrir fátækar fjölskyldur. Árið 1919 reis býlið *Haukaland* (Vatnsmýrablettur 18) sem stóð þar sem nú eru gatnamót Nauthólsvegjar og Flugvallarvegjar. Öskuhaugar bæjarins voru við suðurenda Tjarnarinnar og þá var unnið að gerð Hringbrautarinnar. Árið 1940 var svo enn gengið á Vatnsmýrina þegar breski herinn hóf gerð flugvallar í mýrinni.

## 1.6 Reykjavíkurflugvöllur

Flugsaga Íslands hófst miðvikudaginn 3. september árið 1919 kl. 17.00 þegar fyrsta íslenska flugvélin lyfti sér til flugs frá íslenskrí grund. Flugvélin, sem var í eigu Flugfélags Íslands, var af breskrí gerð og var flugmaðurinn kapteinn Cecil Faber. Völlurinn var í Vatnsmýrinni í Reykjavík.<sup>40</sup>

Flugfélag Íslands var stofnað í Reykjavík í mars 1919. Eitt fyrsta mál á dagskrá hins nýstofnaða félags var að finna heppilegan stað fyrir starfsemina. Félagið sendi bæjarstjórninni í Reykjavík eftirfarandi bréf þann 4. júní 1919:

„Flugfélag Íslands er stofnað til þess að undirbúa og koma á flugsamgöngum hér á landi, svo fljótt sem ástæður leyfa. Eitt hið fyrsta sem þarf að útbúa, eru tryggir og góðir lendingastaðir fyrir flugvélar og er auðsætt að ein helsta flughöfnin verður að vera hér í Reykjavík. Til hennar útheimtis svæði sem sléttast og grasi vaxið, með gott svigrúm til allra hliða, og liggi hún þó sem næst bænum.

Í samráði við Rolf Zimsen liðsforingja, flugmann úr danska hernum, sem nú er hér staddur, höfum vér athugað staði hér nærlendis, sem komið gætu til greina. Urðum vér ásáttir um, að heppilegast og kostnaðarminnst verði að útbúa góða flughöfn á túnblettum þeim er liggja í Vatnsmýrinni suðvestanverðri, því að á þeim er landrými gott og svigrúm nægilegt í kring, þar eð hvorki eru þar hæðir svo háar, né byggingar eða símar svo nærri, að flugið heftist.

Vér leyfum oss því hér með að óska þess að háttvirt bæjarstjórn útvegi Flugfélaginu til kaups svæði til flugvallar á þessum stað, helst eigi minna en 400x500 metra að stærð, eða tryggi félaginu á annan hátt sem varanlegust afnot af þessu svæði með sem aðgengilegustum kjörum.“<sup>41</sup>

Málinu var vísað til fasteignanefndar og fjárhagsnefndar bæjarins. Fasteignanefnd Reykjavíkur taldi „... helst tiltækilegt að taka til þessara afnota hæfilegan hluta af erfðafestulandi E. Briem í Vatnsmýrinni eins og stjórn félagsins hefur farið fram á, og leigja það flugfélaginu ...“<sup>42</sup> Bæjarstjórn Reykjavíkur samþykkti síðan þann 26. júní 1919 ákvörðun fasteignanefndar og tók um 92.300 fermetra af túni Eggerts Briem til að nota sem

<sup>38</sup> Guðjón Friðriksson: „Tjörnin og mannlífið.“ *Tjörnin. Saga og lífríki*, bls. 47 – Páll Línal: *Reykjavík, Sögustaður við Sund*, 1. bindi, bls. 104.

<sup>39</sup> *Morgunblaðið*, 26.6.1916, bls. 1.

<sup>40</sup> Arngrímur Sigurðsson: *Annálar íslenskra flugmála 1917-1928*, bls. 35.

<sup>41</sup> Arngrímur Sigurðsson: *Annálar íslenskra flugmála 1917-1928*, bls. 30.

<sup>42</sup> Arngrímur Sigurðsson: *Annálar íslenskra flugmála 1917-1928*, bls. 30.

lendingarstað fyrir flugvélar. Eggert fékk 15 auro fyrir hvern fermetra.<sup>43</sup> Samkvæmt lýsingu í Morgunblaðinu þá var inngangur að flugvöllinum af miðjum þeim vegi sem lá yfir Vatnsmýrina þvera frá Briemsfjósinu við Laufásveg og yfir að Loftskæptastöðinni.<sup>44</sup> En menn spurðu sig í blöðunum hvernig þeir færu að því að lenda á flugvél í Vatnsmýrinni þar sem í hugum manna var hún eitt forarfen. Í einu blaðanna segir: „En þeir sem nú þessa dagana hafa komið út á flugvöll, falla hreint í stafi. Svona stórar og skrúðgrænar grasflesjur héldu þeir ekki að þarna væru til. Síðustu árin, eftir því sem skurðum hefir fjölgað, þá hafa þessi tún þornað og eru nú skrápur, eins og önnur tún ... Væri haldin hér þjóðhátíð, þá væri ómögulegt að hugsa sér fegurri stað í nánd við bæinn en flugvöllinn.“<sup>45</sup>



Mynd 13. Forvitnir krakkar virða fyrir sér fyrstu íslensku flugvélin.<sup>46</sup>

Rekstur Flugfélags Íslands stóð ekki undir sér og var flugvélin seld úr landi árið 1921. Árið 1928 var stofnað í Reykjavík nýtt flugfélag en þó með sama nafni og hið fyrra. Bækistöð þess var í Vatnagörðum þar sem félagið notaðist einkum við sjóflugvélar.<sup>47</sup> Félagið leigði þýska sjóflugvél af Junkers-gerð og tók hún 5 farþega og var notuð til farþega-, póst-, sjúkra- og síldarleitarflugs. Vélin var skírð *Súlan* og ári síðar bættist *Veidibjallan* við. Rekstur félagsins stóð til ársins 1931 en varð þá að hætta sökum fjárskorts.<sup>48</sup> Árið 1930 var flugvöllurinn í Vatnsmýrinni orðinn lélegur, en á árunum 1932 og 1933 notuðu hollenskir flugmenn, sem voru hér við veðurathuganir, völlinn. Nokkru áður en þeir komu höfðu verið gerðar endurbætur á landinu, það sléttað og brýr settar á skurði. Þá var einnig reist flugskýli sem var síðar selt til niðurrifs eftir að rannsóknum hollensku flugmannanna lauk. Árið 1937 heppnaðist einnig fyrsta tilraun til svifflungs hér á landi og var það í Vatnsmýrinni.<sup>49</sup>

<sup>43</sup> Arngrímur Sigurðsson: *Annálar íslenskra flugmála 1917-1928*, bls. 31.

<sup>44</sup> *Morgunblaðið*, 30.8.1919, bls. 4.

<sup>45</sup> *Morgunblaðið*, 3.9.1919, bls. 1.

<sup>46</sup> Ljósmyndasafn Reykjavíkur: MAÓ 978.jpg. Ljósm. Magnús Ólafsson.

<sup>47</sup> Arngrímur Sigurðsson: *Annálar íslenskra flugmála 1917-1928*, bls. 121.

<sup>48</sup> Eggert Norðdahl: *Flugsaga Íslands*, bls. 46 og 51.

<sup>49</sup> Eggert Norðdahl: *Flugsaga Íslands*, bls. 60 – Páll Línal: *Reykjavík, Sögustaður við Sund*, 3. bindi, bls. 20.

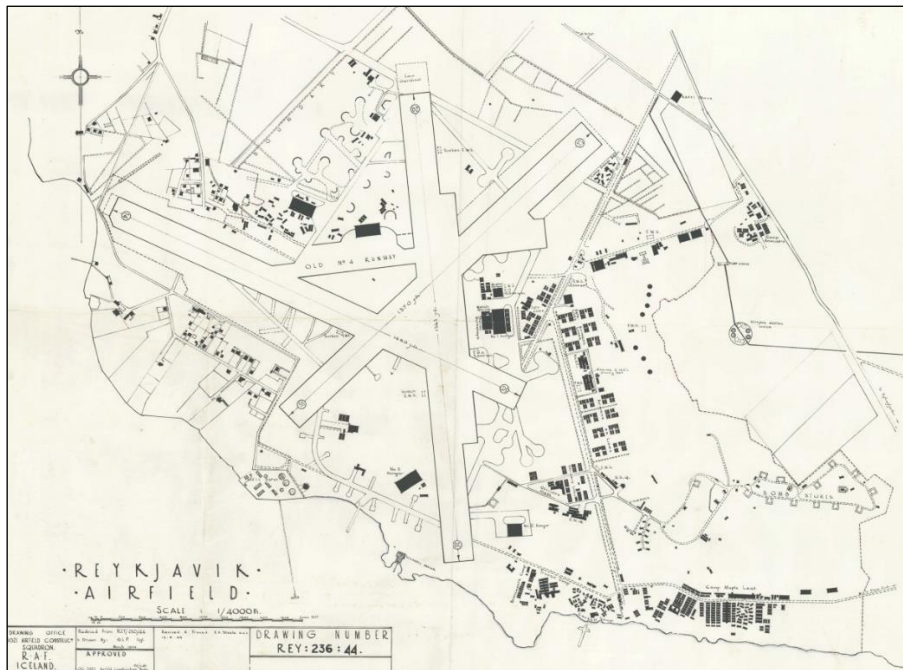




stóð að þar yrði íþróttaleikvangur bæjarins. Fékkst þá leyfi til að setja niður tilraunaflugbraut vestan við þar sem gamli flugturninn stendur nú. Þar var gerður vísir að flugbraut sem var notuð um skamma hríð.<sup>55</sup>

Reykjavík var hernumin þann 10. maí 1940 af bresku herliði. Breski herinn hóf að gera herflugvöll við Reykjavík í fyrri hluta október árið 1940. Þeir fundu flugvellinum stað á svipuðum slóðum vestan Öskjuhlíðar og flugvelli Reykjavíkur var ætlaður staður. Flugbrautirnar sneru að mestu eins þó að stærðir þeirra væru aðrar. Þegar ríkisstjórn Íslands varð ljóst að Bretum var alvara með gerð flugvallar á þessum stað ákvað hún að taka landið eignarnámi. Þann 16. nóvember 1940 voru gefin út bráðabirgðalög „... sem heimiluðu ríkisstjórninni að taka eignarnámi allt það land við Skerjafjörð sem þurfti undir flugvöllinn og greiða með því götu framkvæmdarinnar.“<sup>56</sup>

Vinna við gerð vallarins hófst í fyrrihluta október 1940 og var fram haldið næsta vor. Fjöldi Íslendinga vann við flugvallargerðina, auk hermanna. Byrjað var á miðjunni á þeim stað þar sem Íslendingar höfðu byrjað að gera flugvöll. Fyrst var „... grafin burt mold og aur og fyllt síðan upp með grjóti sem sótt var í Öskjuhlíðina. Ofan á þetta var jafnað rauðamöl sem tekin var úr Rauðhólunum austan Reykjavíkur ... Síðan var rauðamölin völtuð og ofan á hana kom þykkt lag steinsteypu og ekkert til sparað ... Steypt voru breið svæði í beinum línunum ýmist norður/suður eða austur/vestur.“<sup>57</sup> Á meðan á vinnunni stóð gengu einar tíu til tólf steypuhræivélar á vellinum frá fimm á morgnana til tíu á kvöldin. Unnið var á tvískiptum vöktum fram til 1. september 1941, en þá var vaktavinnu hætt og unnið frá hálf sjö á morgnana til sex á kvöldin. Þá hafði flugvélum og mannvirkjum á vellinum fjölgað og var þá enn hert á eftirliti með vellinum og öllu því sem þar var.<sup>58</sup>



Mynd 15. Kort af Öskjuhlíð og Reykjavíkflugvelli árið 1944-45, gert af breska flughernum.<sup>59</sup>

<sup>55</sup> Páll Líndal: *Reykjavík, Sögustaður við Sund*, 3. bindi, bls. 20.

<sup>56</sup> Eggert Norðdahl: *Flugsaga Íslands*, bls. 125.

<sup>57</sup> Eggert Norðdahl: *Flugsaga Íslands*, bls. 161.

<sup>58</sup> Eggert Norðdahl: *Flugsaga Íslands*, bls. 161 og 165.

<sup>59</sup> Kort af Reykjavíkflugvelli, 1944-45. Royal Air Force. Borgarsögusafn Reykjavíkur.



Flugvöllurinn var formlega opnaður þann 4. júní 1941. Þá var haldin stutt athöfn til að fagna því að flugbraut nr. 1 var tilbúin til notkunar. Öllum verkamönnum og hermönnum á flugvöllinum var boðið að vera við athöfnina þar sem Major General H.O. Curtis, yfirforingi breska setuliðsins, hélt stutta tölu. Hann þakkaði íslensku verkamönnum og gaf þeim eins dags kaup sem viðurkenningu fyrir dugnað og góða samvinnu. Að athöfninni lokinni gengu allir til vinnu sinnar.<sup>60</sup>

Auk flugvallarins reis á stríðsárunum fjöldinn allur af mannvirkjum á svæðinu. Stór hluti þeirra er nú (2019) horfinn en þó má enn finna leifar mannvirkja eins og stjórnbyrgi, skotgrafir, loftvarnarbyrgi, varnarveggi fyrir eldsneytistanka, neðanjarðarvatnstanka, bryggjur, vegi, fjölda gólfa og grunna undan bröggum og öðrum byggingum, akstursbrautir fyrir flugvélar o.s.frv.



Mynd 16. Samsett mynd, kort frá 1944 sett yfir loftmynd af rannsóknarsvæðinu. Brún brotalína sýnir afmörkun rannsóknarsvæðisins.<sup>61</sup>

Þá risu á flugvallarsvæðinu um 500 braggar og var braggabyggðin einna þéttust vestan í Öskjuhlíðinni og út með Fossvoginum. Nokkrir braggar standa enn vestan við rætur Öskjuhlíðar og einn við gamla flugturninn. Einnig hefur hluti af flutningsbúðum eða Transit Camp verið endurgerður í Nauthólsvík í nýrri mynd (2018). Á stríðsárunum hýstu búðirnar flugmenn og aðra sem áttu leið um Reykjavíkflugvöll, en eftir stríð var þar starfrækt flughótel á vegum flugmálastjórnar um margra ára skeið. Þá eru öll stærstu flugskýlin, sem nú standa á Reykjavíkflugvelli, frá tíma setuliðsins. Nú (2019) hefur nær allt lauslegt frá stríðsárunum verið fjarlægð af rannsóknarsvæðinu eða orðið ryði að bráð. Á það einnig við um gaddavírsgirðingar og sandpokavígi.

<sup>60</sup> Eggert Norðdahl: *Flugsaga Íslands*, bls. 174-175.

<sup>61</sup> Kort af Reykjavíkflugvelli, 1944-45. Royal Air Force. Borgarsögusafn Reykjavíkur, varpað á loftmynd frá 2018 úr kortagrunni Landsupplýsingakerfis Reykjavíkur (LUKR). Kortavinnsla ALG.



Mynd 17. Horft í suður yfir bæjarstæði Nauthóls og braggabyggðina við Nauthólsvík 15.07 1946. Á bæjarstæðinu hafa verið reist fjarskiptamöstur.<sup>62</sup>



Mynd 18. Braggabyggðin við vestanverða Öskjuhlíð og í Nauthólsvík árið 1942.<sup>63</sup>

<sup>62</sup> Ljósmyndasafn Reykjavíkur: ÁBS 018 3-2.jpg 15.07.1946. Ljós. Sigurhans E. Vignir.

<sup>63</sup> Landmælingar Íslands: Hluti úr þýskri njósnamynd GX 12501 IS87/41SD, 15.10.1942.



Herskálahverfin sem voru í kringum Reykjavíkurflugvöll voru eftirtalin<sup>64</sup>:

Nafn	Staðsetning
Selkirk Camp	Austan við horn Reykjavíkurvegjar í Skerjafirði og Njarðargötu, þar sem Fossagata er nú.
Camp Wright	Við Reykjavíkurflugvöll austur af Selkirk, þar sem síðar reis vöruafgreiðsla Flugleiða.
Three Inch Camp/Whitley	Vestanvert svæðið milli Einarsness og Bauganess í Skerjafirði.
Camp Edgewater	Vestan við Shellveg, við flugvöllinn beint vestur af Olústöð Skeljungs (Shell).
Brancepeth Camp	Við flugbraut vestan Nauthólsvíkur.
Camp Daniel Boone	Vestan við Flugvallarbraut á móts við enda norðaustur-suðvesturflugbrautar Reykjavíkurflugvallar.
Flugvallarvegur	Stóra skálahverfið við Flugvallarveg þar sem enn standa fjórir birgðabraggar (2019).
Nauthólsvegur	Skálahverfið við Nauthólsveg, bústaður flugmanna og samkomuhús breska flughersins. Það náði þaðan sem Hótel Loftleiðir reis síðar og suður með öllum Nauthólsvegi á móts við flugskýli Landhelgisgæslunnar.
Transit Camp	Á milli Brancepeth Camp og Camp Corbett við Nauthólsvík.
Camp Corbett	Í Nauthólsvík.
Rockford Camp	Ofan við Nauthólsvík austan við enda Nauthólsvegar.
Camp Maple Leaf	Í Fossvogi, á bökkunum innan við Nauthólsvík neðan Nauthólsvegar. Nefndur um tíma óopinberlega <i>Camp Kwicherbellyakin</i> .

Íslendingar tóku formlega við Reykjavíkurflugvelli þann 6. júní 1946. Þann dag tók Flugmálastjórn Íslands við rekstri og viðhaldi flugvallarins.<sup>65</sup> Við breytingar á skipulagi Flugmálastjórnar Íslands tóku Flugstöðir ohf. við rekstri og viðhaldi flugvallarins. Árið 2010 sameinuðust Flugstöðir og Keflavíkurflugvöllur ohf. í Isavia sem tók við starfsemi beggja fyrirtækja.<sup>66</sup> Ummerki frá hernámsárunum afmást jafnt og þétt og í dag (2019) eru flugvélastæði, flugskýli, nokkrir braggar og gamli flugturninn við flugvöllinn ásamt minjum í Öskjuhlíð einn helsti vitnisburður um hernámsárin í Reykjavík. Reykjavíkurflugvöllur er miðstöð innanlandsflugs á Íslandi og einn af fjórum alþjóðlegum flugvöllum landsins.

<sup>64</sup> Upplýsingar um herskálahverfin: Eggert Þór Bernharðsson: *Undir bárujárnsboga*, bls. 24-25.

<sup>65</sup> Arnþór Gunnarsson: *Saga flugvalla og flugleiðsögu á Íslandi*, 211-212.

<sup>66</sup> Arnþór Gunnarsson: *Saga flugvalla og flugleiðsögu á Íslandi*, 13.

## 2 Skráning menningarminja – Fornleifaskrá og húsakönnun

### 2.1 Almennt um verndun menningarminja: fornleifa, húsa og mannvirkja

Samkvæmt lögum um menningarminjar nr. 80/2012 fer mennta- og menningarmálaráðherra með yfirstjórn verndunar og vörslu menningarminja í landinu. Tilgangur laganna er að stuðla að verndun menningarminja og tryggja að íslenskum menningararfi verði skilað óspilltum til komandi kynslóða. Lögin eiga jafnframt að tryggja eftir föngum varðveislu menningarminja í eigin umhverfi.

Minjastofnun Íslands, sem er ríkisstofnun undir yfirstjórn ráðherra, annast framkvæmd laganna. Samkvæmt 16. gr. laganna skal skrá fornleifar, hús og mannvirki áður en gengið er frá aðalskipulagi eða deiliskipulagi.<sup>67</sup>

Menningarminjar teljast ummerki um sögu þjóðarinnar, svo sem fornminjar, menningar- og búsetulandslag, kirkjugripir og minningarmörk, hús og önnur mannvirki, skip og bátar, samgöngutæki, listmunir og nytjahlutir, svo og myndir og aðrar heimildir um menningarsögu þjóðarinnar. Lögin taka einnig til staða sem tengjast menningarsögu.

Um friðun og friðlýsingu er fjallað í 5. gr. laganna:

Friðun felur í sér sjálfkrafa verndun fornminja, húsa og mannvirkja á grundvelli aldurs þeirra, samkvæmt nánari fyrirmælum laga þessara. ... Friðlýsing fornleifa, húsa og mannvirkja getur falið í sér kvöð sem þinglýst er á fasteign og hefur þann tilgang að tryggja sem best varðveislu menningarminja.

Friðlýsing er síðan nánar útfærð í 18. gr. laganna, en samkvæmt þeim skal Minjastofnun Íslands hafa samráð við skipulagsyfirvöld þess landsvæðis sem menningarminjar tilheyra þegar fjallað er um friðlýsingu þeirra.

Friðlýsa má fornleifar, skip og báta, svo og hús og mannvirki eða hluta þeirra, sem hafa menningarsögulegt, vísindalegt eða listrænt gildi. Friðlýsing getur náð til nánasta umhverfis hins friðlýsta minjastaðar, húss eða mannvirkis. Friðlýsa má samfelld svæði þar sem fleiri en einn minjastaður teljast hafa sérstakt menningarsögulegt gildi. Einnig má friðlýsa samstæður húsa sem hafa sama gildi og að framan greinir og gilda þá reglur friðlýsingar um hvert einstakt þeirra.

Samkvæmt lögum eru allar fornleifar friðhelgar og verndaðar gegn hvers kyns raski. Í 21. gr. laganna segir:

Fornleifum, sbr. 3. mgr. 3. gr., jafnt þeim sem eru friðlýstar sem þjóðminjar og þeim sem njóta friðunar í krafti aldurs, má enginn, hvorki landeigandi, ábúandi, framkvæmdaraðili né nokkur annar, spilla, granda eða breyta, hylja, laga, aflaga eða flytja úr stað nema með leyfi Minjastofnunar Íslands.

Þetta á við um allar fornleifar, kunnar sem ókunnar, samanber 24. grein:

Finnist fornminjar sem áður voru ókunnar, t.d. undir yfirborði jarðar, sjávar, vatns eða í jökli, skal skýra Minjastofnun Íslands frá fundinum svo fljótt sem unnt er. Sama skylda hvílir á landeiganda og ábúanda er þeir fá vitneskju um fundinn.

<sup>67</sup> Lög um menningarminjar - nr. 80 - 29.6.2012. Tóku gildi 1.1.2013. Sjá vef alþingis: <http://www.althingi.is> → Lagasafn → Leit í lagasafni → Leitarorð: „Lög um menningarminjar“. Sótt 6.12.2018.

Fornminjar njóta friðunar nema annað sé ákveðið af Minjastofnun Íslands. Fornminjar eru annars vegar forngripir og hins vegar fornleifar. Fornleifar eru skilgreindar svo samkvæmt 3. gr. laganna:

Fornleifar teljast hvers kyns mannvistarleifar, á landi, í jörðu, í jökli, sjó eða vatni, sem menn hafa gert eða mannaverk eru á og eru 100 ára og eldri, svo sem:

- a.** búsetulandslag, skrudgarðar og kirkjugarðar, byggðaleifar, bæjarstæði og bæjarleifar ásamt tilheyrandi leifum mannvirkja og öskuhauga, húsaleifar hvers kyns, svo sem leifar kirkna, bænhúsa, klaustra, þingstaða og búða, leifar af verbúðum, naustum og verslunarstöðum og byggðaleifar í hellum og skútum,
- b.** vinnustaðir þar sem aflað var fanga, svo sem leifar af seljum, verstöðvum, bólum, mógröfum, kolagröfum og rauðablæstri,
- c.** tún- og akurgerði, leifar rétta, áveitumannvirki og aðrar ræktunarmínjar, svo og leifar eftir veiðar til sjávar og sveita,
- d.** vegir og götur, leifar af stíflum, leifar af brúm og öðrum samgöngumannvirkjum, vöð, varir, leifar hafnarmannvirkja og bátalægi, slippir, ferjustaðir, kláfar, vörður og önnur vega- og siglingamerki ásamt kennileitum þeirra,
- e.** virki og skansar og leifar af öðrum varnarmannvirkjum,
- f.** þingstaðir, meintir hörgar, hof og vé, brunnar, uppsprettur, álagablettir og aðrir staðir og kennileiti sem tengjast siðum, venjum, þjóðtrú eða þjóðsagnahefð,
- g.** áletranir, myndir eða önnur verksummerki af manna völdum í hellum eða skútum, á klettum, klöppum eða jarðföstum steinum og minningarmörk í kirkjugörðum,
- h.** haugar, dysjar og aðrir grefrunarstaðir úr heiðnum eða kristnum sið,
- i.** skipsflök eða hlutar þeirra.

Byggingararfur er skilgreindur í 4. gr. og teljast hús og önnur mannvirki og einstakir hlutar þeirra sem hafa menningarsögulegt, vísindalegt eða listrænt gildi til byggingararfs þjóðarinnar:

- a.** stök hús eða hlutar þeirra og húsasamstæður, hvort sem er til íbúðar eða menningar- og atvinnustarfsemi í þéttbýli eða dreifbýli, húsabyrpingar og götumyndir,
- b.** kirkjur og bænhús, ásamt tilheyrandi mannvirkjum, svo sem klukkuturnum, garðhleðslum og sáluhliðum, klaustur, samkomuhús, skólahús og nánasta umhverfi þeirra, aðrar opinberar byggingar, íþróttamannvirki og sundlaugar,
- c.** brýr og hvers konar samgöngumannvirki, virkjanir, stíflur, dælustöðvar og önnur orkumannvirki, hafnarmannvirki, vind- og vatnsmyllur, vitar, slippir, hjallar, manngerðir hellar og réttir.

Nánari ákvæði um verndun og varðveislu húsa og mannvirkja er að finna í 29. gr. laganna og samkvæmt henni eru öll hús og mannvirki sem eru 100 ára eða eldri friðuð:

Óheimilt er að raska friðuðum húsum og mannvirkjum, spilla þeim eða breyta, rífa þau eða flytja úr stað nema með leyfi Minjastofnunar Íslands.

Um verndun annarra húsa og mannvirkja sem ekki ná 100 ára aldri er kveðið á í 30. gr.:

Eigendum húsa og mannvirkja sem ekki njóta friðunar en byggð voru 1925 eða fyrr, svo og forráðamönnum kirkna sem reistar voru 1940 eða fyrr, er skylt að leita álits hjá Minjastofnun Íslands með minnst sex vikna fyrirvara ef þeir hyggjast breyta þeim, flytja þau eða rífa.

Eitt markmið skráningar menningarminja; fornleifa, húsa og mannvirkja, er að koma í veg fyrir að þær verði fyrir raski eða skemmdum að nauðsynjalausu. Það er hagur þeirra sem stýra

framkvæmdum að til sé yfirlit yfir menningarminjar á tilteknum svæðum og það fæst með skráningu minjanna.

Fornleifaskráning minnkar líkur á því að óvænt finnist fornleifar á svæðinu sem nauðsynlega verður að rannsaka. Björgunaruppgröftur sem unninn er vegna framkvæmda og undir þrýstingi frá framkvæmdaraðilum er ekki æskilegur frá sjónarmiði fornleifafræðinnar. Fornleifaskráning sameinar því hagsmuni framkvæmdaraðila og fræðigreinarinnar. Almennt er æskilegast að framkvæmdum sé beint frá minjastöðum, því að þeir sem standa fyrir meiriháttar framkvæmdum bera kostnað af fornleifarannsóknum sem nauðsynlegar reynast þeirra vegna, samanber 28. grein:

Framkvæmdaraðili greiðir kostnað við þær rannsóknir á fornleifum sem Minjastofnun Íslands ákveður að séu nauðsynlegar vegna fyrirhugaðra framkvæmda. Við allar umfangsmiklar framkvæmdir skal sá sem fyrir þeim stendur bera kostnað af nauðsynlegum rannsóknum og vettvangsskráningu fornleifa.

## 2.2 Tilgangur og aðferðafræði skráningar fornleifa, húsa og mannvirkja

Borgarsögusafn Reykjavíkur (áður Minjasafn Reykjavíkur) heldur skrár yfir menningarminjar í Reykjavík, fornleifaskrá og húsaskrá, sem eru rafrænar skrár.

### 2.2.1 Fornleifaskrá Reykjavíkur

Fornleifaskrá Reykjavíkur var fyrst gefin út árið 1995 og þá voru um 200 minjastaðir skráðir. Stöðugt er unnið að endurskoðun hennar og nú (2019) eru um 3600 minjastaðir skráðir. Fornleifaskráning er í raun skilyrði þess að hægt sé að vinna markvisst að varðveislu fornleifa. Allar fornleifar eru skráðar í Sarp – Menningarsögulegt gagnasafn.<sup>68</sup> Minjar eru skráðar eftir jörðum eins og jarðaskipting var um 1835-1845. Hver minjastaður fær þrískipt númer: Í fyrsta lagi landsnúmer sem fasteignaskrá Þjóðskrár Íslands úthlutar, í öðru lagi jarðarnúmer úr Jarðatali J. Johnsen frá 1847 og í þriðja lagi númer fornleifar, hlaupandi tölu innan jarðar. Á því rannsóknarsvæði sem hér um ræðir eru minjar skráðar í landi Skildinganes (181156-220-1) og Reykjavíkur (181285-5-1), hér eru einungis notaðar tvær síðastnefndu tölurnar (220-1) eða (5-1).

Fornleifaskrá þessi er unnin eftir stöðlum Minjastofnunar Íslands<sup>69</sup> í samræmi við ákvæði laga um menningarminjar nr. 80/2012. Minjastofnun úthlutar skráningaraðilum verkefna-númeri og hefur þessi skráning hlotið númerið **1999**, hér skammstafað MÍ- númer. Í skýrslunni fá allar fornleifarnar nafn jarðarinnar og tvö númer, annarsvegar verkefnanúmer Minjastofnunar og hlaupandi númer og hinsvegar tvær síðustu tölurnar í Sarpsnúmerinu innan sviga: **1999-1 (220-1)**.

Við skráningu menningarminja er sögu jarðanna gerð skil og varpað ljósi á þætti sem gefa upplýsingar um sögu byggðar og búskapar í nágrenninu. Rýnt er í örnefnaskrár, kort og aðrar ritaðar heimildir. Eldri minjastaðir kunna að hafa raskast eða jafnvel eyðst vegna seinni tíma framkvæmda. Enn geta þó leynst í jörðu fornleifar og ætti því að sýna aðgát við jarðrask nálægt minjastöðum. Þá er tegundum og hlutverki minja lýst. Ef minjar finnast ekki á yfirborði eru þær skráðar sem **heimild**, en á þeim stöðum eru líkur á því að minjar sé enn að finna í jörðu. Í lokin er vísað í þær heimildir sem hafa gefið tilefni til skráningar fornleifa. Þá

<sup>68</sup> Sarpur – Menningarsögulegt gagnasafn.

<sup>69</sup> Minjastofnun Íslands: Skráningarstaðlar fornleifa, 2013.



er reynt að áætla út frá staðsetningu hvaða hlutverk minjar hafa haft og lagt mat á ástand þeirra.

Við staðsetningu á minjum er gömlum kortum og loftmyndum varpað (þær strekktar) á gildandi skipulagsupprætti, sem sóttir eru í Landsupplýsingakerfi Reykjavíkurborgar (LUKR) og minjarnar hnúttar í kerfinu ISN 93 sem punktar.<sup>70</sup> Minjarnar eru flokkaðar eftir aldri (sjá töflu 1). Elstu minjarnar eru fornleifar í rauðum flokki og eru þær friðaðar. Yngri minjar eru merktar með gulum og grænum lit, en herminjar eru flokkaðar sérstaklega og merktar bláum lit. Aldur er áætlaður út frá útliti og upplýsingum um sögu byggðar.

Tafla 1. Minjaflokkar

Flokkur	Tegundir minja	Litur flokks
1	Fornleifar, minjar sem eru 100 ára eða eldri	● Rauður
2	Minjar frá 1920-1930	● Gulur
3	Minjar frá 1930 og yngri	● Grænn
4	Herminjar frá 1940 og yngri	● Blár

## 2.2.2 Húsaskrá Reykjavíkur

Húsaskrá Reykjavíkur er gagnagrunnur um hús í Reykjavík. Megintilgangurinn með skránni er að safna á einn stað upplýsingum um hús í Reykjavík og varpa ljósi á byggingararf borgarinnar. Í húsaskránni má meðal annars finna upplýsingar um byggingarár húsa, hönnuði, upprunalega gerð, byggingarefni húsa, helstu breytingar sem gerðar hafa verið á viðkomandi húsum og annað sem lýtur að sögu þeirra.

Húsaskráin byggir á margvíslegum frumgögnum svo sem brunavirðingum, gögnum byggingarnefndar Reykjavíkur, teikningum, kortum og ljósmyndum en einnig prentuðum heimildum og vettvangskonnum. Skráin er góður grunnur fyrir rannsóknir á byggingarsögu Reykjavíkur, þar sem í henni eru upplýsingar um hús sem byggð hafa verið í Reykjavík í gegnum tíðina, einnig þau sem hafa verið rifin. Húsaskráin er lögð til grundvallar við gerð húsakannana og hefur að geyma upplýsingar um varðveislumat húsa, sem horft er til þegar unnið er deiliskipulag í þegar byggðum hverfum í borginni.

Brunavirðingar eru mikilvægar heimildir um hús í Reykjavík. Eftir að Reykjavík fékk inngöngu í Brunabótafélag danskra kaupstaða árið 1874 voru öll hús bæjarins virt til brunabóta. Þá var húsunum lýst mjög nákvæmlega og verðmæti þeirra metið og skráð. Þessar brunavirðingar veita mikilvægar upplýsingar um byggingarár húsa og breytingar sem gerðar hafa verið á þeim. Byggingarnefnd tók til starfa í Reykjavík árið 1839. Á Borgarskjallasafni Reykjavíkur eru varðveitt öll skjöl byggingarnefndar frá upphafi svo sem umsóknir um nýbyggingar og breytingar, leyfisveitingar nefndarinnar og umsagnir ýmissa aðila. Enn fremur má sjá í veðmálabókum hvernig hús hafa gengið kaupum og solum í Reykjavík í aldanna rás.

Teikningar og ljósmyndir veita mikilsverðar upplýsingar þegar rannsökuð er byggingarsaga húsa og þróun byggðar. Hjá byggingarfulltrúa Reykjavíkur eru varðveittar allar teikningar af húsum í Reykjavík sem sótt hefur verið um samþykki fyrir. Ljósmyndir koma sér vel við athugun á ýmsum atriðum, t.d. því hvernig gluggar húsa hafa tekið breytingum í

<sup>70</sup> Borgarvefsjá: <http://borgarvefsja.is>.

gegnum tíðina, en slíkar breytingar eru yfirleitt ekki skráðar í skjalleg gögn. Ljósmyndir af húsum í Reykjavík eru varðveittar á Ljósmyndasafni Reykjavíkur og Þjóðminjasafni Íslands. Kort og uppdráttir eru einnig mikilvægar heimildir um þróun byggðar og meðal þeirra sem gagnast við rannsóknir á sögu Reykjavíkur eru ýmis frumkort af Reykjavík frá 18., 19. og 20. öld, sem og kort mælingadeildar Reykjavíkurborgar og skipulagsuppdráttir. Prentaðar heimildir eru til fjölmargar um sögu Reykjavíkur. Þær koma allar að góðum notum við gerð húsaskrárinnar, hvort sem um frásagnir samtíðarmanna er að ræða eða sögu sem skráð er af eftirkomendum.

Með skoðun og ljósmyndun á vettvangi er unnt að meta ástand viðkomandi húss eða svæðis og þannig næst jafnframt heildaryfirsýn yfir gerð og efnisnotkun. Umhverfislegt mat og þar með varðveislugildi húss byggir síðan á samanburði á núverandi ástandi og skjallegum upplýsingum um upphaflega gerð húss.

### 2.3 Fornleifaskrá og varðveislumat fyrir fornleifar og yngri minjar

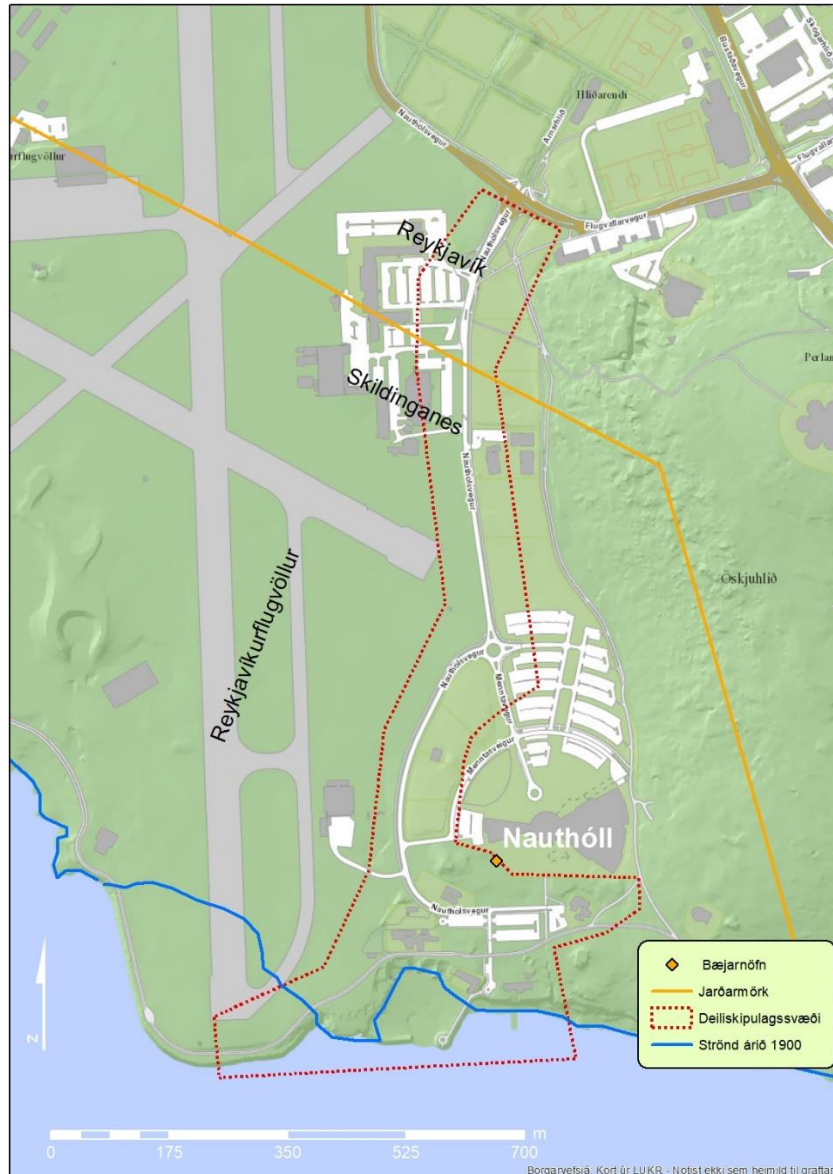
Hér er greint frá fornleifum og yngri minjum á deiliskipulagssvæðunum Nauthólsvík og Nauthólsvegi. Skráningarsvæðið afmarkast af gatnamótum Flugvallarveggar og Nauthólsveggar í norðri, í suðri með Nauthólsvegi að Nauthólstorgi og suður fyrir N-S flugbraut, auk svæðis sem er sunnan við Háskólann í Reykjavík og er nefnt Nauthólsvík (sjá afmörkun á mynd 19). Minjar á deiliskipulagssvæðinu tilheyra jörðunum Skildinganesi (181156-220-1) og Reykjavík (181285-5-1) og eru skráðar undir þær eins og jarðamörk voru um 1847.

Fornleifaskráningin sem nú hefur verið gerð byggir að hluta til á eldri skráningu sem miðaðist við deiliskipulagsstig og þjóðminjalög síns tíma. Skráningin hefur nú verið endurskoðuð og tekur mið af núgildandi lögum um menningarminjar 80/2012 og þeim reglum sem gilda um skráningu fornleifa og skil á gögnum til Minjastofnunar Íslands.<sup>71</sup> Minjastofnun úthlutar skráningaraðilum verkefnanúmeri og hefur þessi skráning hlotið númerið **1999**.

Vettvangsrannsókn fór fram *20. desember 2018* og fólst í því að gengið var skipulega um deiliskipulagssvæðið og leitað markvisst að minjum. Þegar þær fundust voru þær skráðar og mældar upp með Trimble-staðsetningartæki. Anna Lísu Guðmundsdóttir og Margrét Björk Magnúsdóttir sáu um vettvangsrannsóknina, úrvinnslu og skýrslugerð. Ljósmyndir, kort og teikningar í skýrslunni eru eftir þær, nema annars sé getið. Kort og teikningar voru unnin á grunna Landsupplýsingakerfis Reykjavíkurborgar (LUKR) í tölvuforritinu ArcMap. Upplýsingum úr þessari fornleifaskrá hefur verið skilað til Minjastofnunar samkvæmt stöðlum og leiðbeiningum stofnunarinnar.<sup>72</sup>

<sup>71</sup> *Lög um menningarminjar* - nr. 80 - 29.6.2012. Tóku gildi 1.1.2013 – *Skráningarstaðlar fornleifa*. Minjastofnun Íslands, 2013.

<sup>72</sup> Oddgeir Isaksen: *Skil á fornleifaskráningargögnum - Landupplýsingar gögn: punktaskrár, línu og flákagögn*, 2016.



Mynd 19. Afmörkun skráningarsvæðisins sýnd með rauðri brotalínu.<sup>73</sup>

Skráningin er að hluta til byggð á eldri skráningum fyrir svæðið: Fornleifaskráningu Bjarna F. Einarssonar fyrir Reykjavík frá árinu 1995,<sup>74</sup> skráningu á náttúru- og söguminjum í Öskjuhlíð sem unnin var í tengslum við deiliskipulagsgerð Öskjuhlíðar 1993,<sup>75</sup> skýrslu um fornleifaskráningu á lóð Háskóla Reykjavíkur<sup>76</sup> og byggðakönnunar frá árinu 2013 um Vatnsmýri – Seljamýri – Öskjuhlíð.<sup>77</sup> Saga svæðisins er að mestu tekin úr þeirri skýrslu en hefur verið endurskoðuð út frá svæðinu sem hér er til umfjöllunar.

<sup>73</sup> Grunnur úr Landsupplýsingakerfi Reykjavíkur (LUKR). Sjá Borgarvefsjá: <http://borgarvefsja.reykjavik.is/borgarvefsja/>.

<sup>74</sup> Bjarni F. Einarsson: *Fornleifaskrá Reykjavíkur*, skýrsla 46, 1995.

<sup>75</sup> Helgi M. Sigurdsson og Yngvi Þór Loftsson: *Öskjuhlíð - Náttúra og saga*, 1993.

<sup>76</sup> Anna Lís Guðmundsdóttir: *Fornleifaskráning lóðar Háskóla Reykjavíkur*, skýrsla 130, 2006.

<sup>77</sup> Helga Maureen Gylfadóttir, Anna Lís Guðmundsdóttir og Guðný Gerður Guðmundsdóttir: *Vatnsmýri - Seljamýri - Öskjuhlíð. Byggðakönnun. Fornleifaskrá og húsakönnun*. Minjasafn Reykjavíkur. Skýrsla nr. 161. Reykjavík 2013.



### 2.3.1 Fornleifaskrá Nauthólsvíkur og Nauthólsvegur



Mynd 20. Skráðar minjar á deiliskipulagssvæðinu við Nauthólsvíkurveg.<sup>78</sup>

<sup>78</sup> Grunnur úr Landsupplýsingakerfi Reykjavíkur (LUKR). Sjá Borgarvefsjá: <http://borgarvefsja.reykjavik.is/> Loftljósmynd frá 2018.





Mynd 21. Skráðar minjar á deiliskipulagssvæðinu við Nauthólsvík.<sup>79</sup>



Mynd 22. Minjar á bæjarstæði Nauthóls.<sup>80</sup>

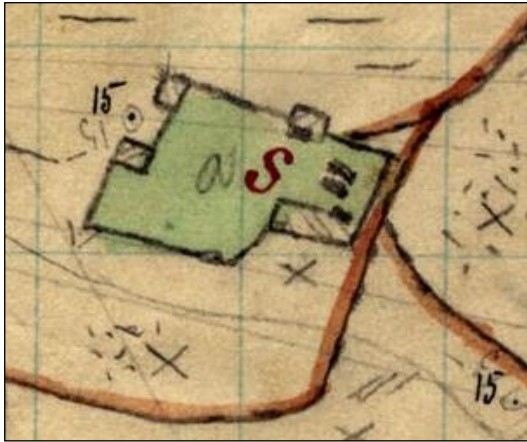
<sup>79</sup> Grunnur úr Landsupplýsingakerfi Reykjavíkur (LUKR). Sjá Borgarvefsjá: <http://borgarvefsja.reykjavik.is/> Loftljósmynd frá 2018.

<sup>80</sup> Grunnur úr Landsupplýsingakerfi Reykjavíkur (LUKR). Sjá Borgarvefsjá: <http://borgarvefsja.reykjavik.is/> Loftljósmynd frá 2018. Kortagerð ALG.

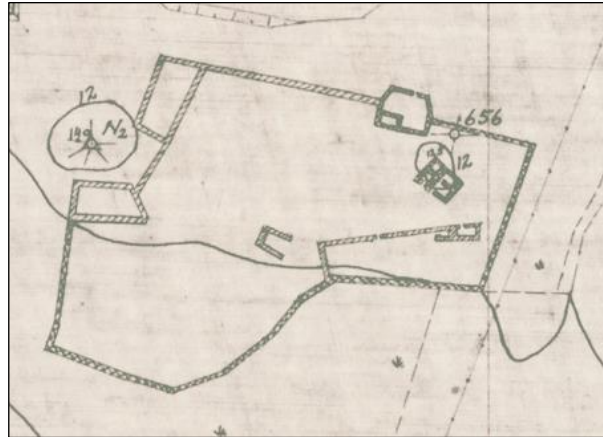


## Skildinganes 1999-1 (220-104) Bæjarstæði Nauthóls

Mí nr.	Safnr.	Sérheiti	Hlutverk	Tegund	Aldur	Hnit X ISN93	Hnit Y ISN93	Lengd m	Breidd m	Ástand	Horfin
1999-1	220-104	Nauthóll	Bæjarstæði	Heimild	1850-1902	357426	405536	12	9	Slæmt	Að hluta



Mynd 23. Bæjarstæði Nauthóls árið 1902.<sup>81</sup>



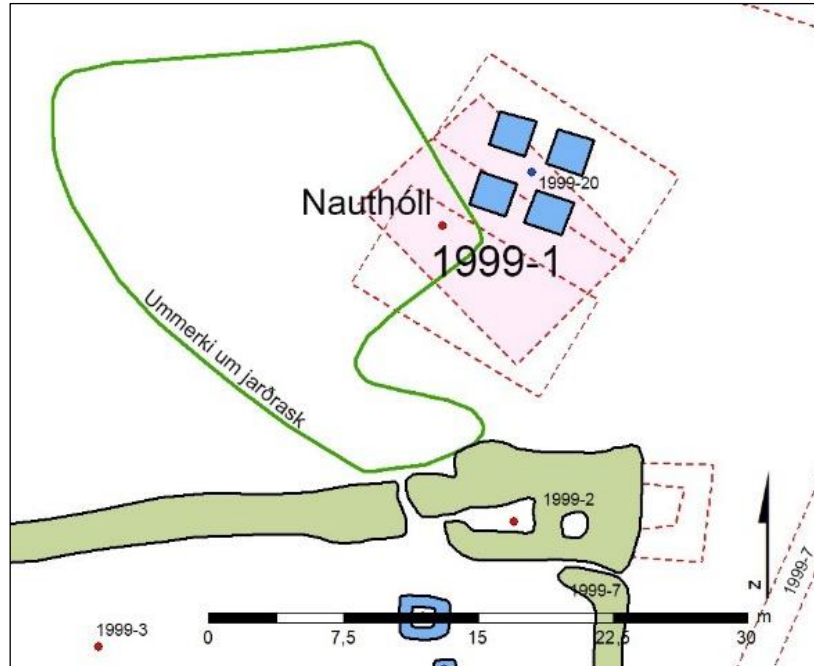
Mynd 24. Bæjarstæði Nauthóls árið 1933.<sup>82</sup>



Mynd 25. Bæjarstæði Nauthóls. Bjargið sem myndaði sameiginlegan gafl húsanna stendur enn og er fyrir miðri mynd, norðaustan við það eru steptir fletir með tveimur lóðréttum járnvinklum, sem voru undirstöður masturs sem herinn reisti þar (1999-20).

<sup>81</sup> Landmælingar Íslands. Bæjarteikning: Hluti af korti fyrir Nauthól 1902.

<sup>82</sup> Hluti af korti Bolla Thoroddsen 1932-1933. Afrit, Skjalasafn Borgarsögusafns Reykjavíkur.



Mynd 26. Teikning af bæjarstæði Nauthóls eftir kortum frá árinu 1902 (rauð punktalína) og árinu 1933 (bleik fylling). Vestan við (1999-1) má greina ummerki um jarðrask og var ummál þess mælt (græn heil lína). Talið er að bænum hafi verið ýtt þangað út.

**Staðhættir:** Bæjarstæði Nauthóls er um 50 m sunnan við Háskólann í Reykjavík og 80 m vestan við matsölustaðinn Nauthól.

Nauthóll var ein af sex hjáleigum Skildinganes og var kominn í byggð um 1845. Bærinn stóð skammt norður af Nauthólsvík og um 100 m austur af samnefndum hól. Bærinn var við vegarlóða sem fyrrum var allfjölfarinn og lá með sjónum frá Fossvogsdal yfir í Skildinganes. Árið 1902 mun taugaveiki hafa stungið sér niður á bænum Nauthól og var hann þá brenndur að ráði Guðmundar Björnssonar landlæknis.<sup>83</sup> Síðan hefur ekki verið búið þar.

Sigurður Jónsson (1865-1956) skipstjóri í Görðum var fæddur og uppalinn í Skildinganesi. Hann sagði svo um Nauthól: „Fjórða kotið á nesinu var Nauthóll. Hann stóð austarlega á landi Skildinganes, næstum því austur undir Öskjuhlíð. Kotið var byggt við hól nokkurn og mun hafa dregið nafn sitt af honum, hóllinn stóð vestur af bænum, en dálítill túnblettur var á milli.“<sup>84</sup> Í æviminningum sínum greinir hann frá því að á Nauthól hafi verið tvíbýli og að bæjarhúsin hafi verið byggð hvort sínu megin við allmikið bjarg sem myndaði sameiginlegan gafl húsanna. Þegar hann kom þangað sem lítill drengur hafðist þar við gamall maður (Gamalíel), sem lagstur var í kör, í rúmi uppi á þessum kletti undir gaflinum. Bjargið er enn á sínum stað.

Bærinn og túnin voru mæld upp árið 1902<sup>85</sup> (sjá mynd 23). Þá eru bæjarhúsin austast á túninu og sýnd eru tvö hús sem snúa austur-vestur. Tóftir húsanna og garðar voru síðan mæld upp aftur árið 1933<sup>86</sup> (sjá mynd 24), en þá eru húsinn sýnd sem tveggja bursta bær með dyrum í suður á báðum burstum. Á tímabilinu 1933-1939 hefur bænum verið ýtt út til vesturs og bæjarstæðið sléttað að hluta (sjá mynd 26). Líklega má finna leifar bæjarins á því svæði, en engar hleðslur eru þar sem bæinn stóð, fyrir utan það bjarg sem talið er að hafi myndað

<sup>83</sup> *Reykjavík*, 11.10.1902. „Nauthóll brenndur“, bls. 3.

<sup>84</sup> Örnefnasafn Árnastofnunar. *Örnefnalýsing Skildinganesjarðarinnar* nr. 181156-2. Skráning Guðlaugur Rúnar Guðmundsson, heimildamaður Jósefína Eyjólfsdóttir.

<sup>85</sup> Landmælingar Íslands. Söguleg gögn. Bæjarteikning: Hluti af korti fyrir Nauthól 1902.

<sup>86</sup> Hluti af korti Bolla Thoroddsen 1932-1933. Afrit, Skjalasafn Borgarsögusafns Reykjavíkur.

sameiginlegan gafil húsanna. Herinn setti niður mastur norðaustan við bjargið og þar eru nú fjórir steyptir ferningar sem mastrið var reist á (1999-20 (220-193)). Svæðið er grasi gróið og þýft og búið er að planta trjám vestur af bæjarstæðinu.

**Lýsing:** Stærð bæjarins var 12x9 m (ASA - VNV) samkvæmt korti frá 1933. Veggir voru úr torfi og grjóti, um 1,5 m á breidd. Húsið hefur verið með tvær burstir og tvö rými í báðum. Bæjarstæðið var sléttað eftir 1933 og tóftunum af bænum ýtt út til vesturs þar sem nú er mikill trjágróður. Þar má greina ummerki eftir jarðrask og var ummál þess mælt (sjá mynd 26).

**Hættumat:** Mikil hætta.

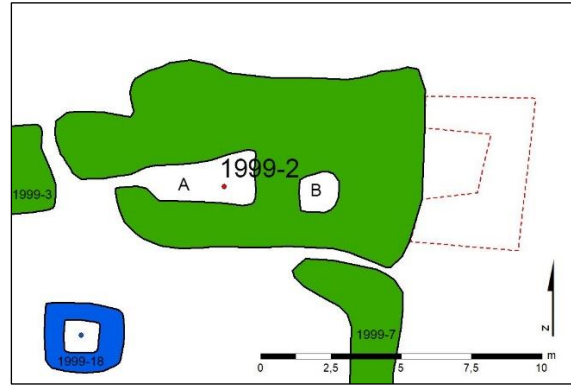
**Hættuorsök:** Framkvæmdir.

### Skildinganes 1999-2 (220-105) Útihús

Mí nr.	Safnr.	Sérheiti	Hlutverk	Tegund	Aldur	Hnit X ISN93	Hnit Y ISN93	Lengd m	Breidd m	Ástand	Horfin
1999-2	220-105		Útihús	Tóft, heimild	1850-1902	357428	405522	11	6	Sæmilegt	Nei



Mynd 27. Útihús (1999-2) við bæjarstæði Nauthóls, horft í austur.



Mynd 28. Útihús (1999-2), teiknað eftir uppmælingu og korti frá 1933 (rauð punktalína).<sup>87</sup>

**Staðhættir:** Bæjarhús Nauthóls voru syðst við Nauthólsveg að sunnan, ekki langt frá bröggum, sem nú eru á vegum Flugmálastjórnar sunnan við Háskólann í Reykjavík. Svæðið er grasi gróið og þýft. Húsin voru mæld upp og teiknuð á kort 1902 og 1933 og er þetta austasta húsið á bæjarstæðinu og var 8 m frá bæjarhúsunum.<sup>88</sup>

**Lýsing:** Rústin er 11x6 m (A-V). Veggir úr torfi og grjóti, um 1,0 m á breidd og 0,3–0,9 m á hæð. Rústin er tvíhólfa. Dyr eru á hólfi A í vestur. Hólf B er mjög lítið og engar dyr eru inn í það. Þegar kortið frá 1933 er borið saman við nýlega uppmælingu (2018) kemur í ljós að rústin hefur verið stytt um nokkra metra og er líklegt að hólf B hafi verið skotgröf. Í vestur og suður frá rústinni er garðlag sem afmarkar matjurtagarð nr. 1999-3 (220-110).

**Hættumat:** Mikil hætta.

**Hættuorsök:** Framkvæmdir.

<sup>87</sup> Hluti af korti Bolla Thoroddsen 1932-1933. Afrit, Skjalasafn Borgarsögusafns Reykjavíkur.

<sup>88</sup> Landmælingar Íslands. Söguleg gögn. Bæjarteikning: Hluti af korti fyrir Nauthól 1902. Hluti af korti Bolla Thoroddsen 1932-1933. Afrit, Skjalasafn Borgarsögusafns Reykjavíkur.



## Skildinganes 1999-3 (220-110) Matjurtagarður

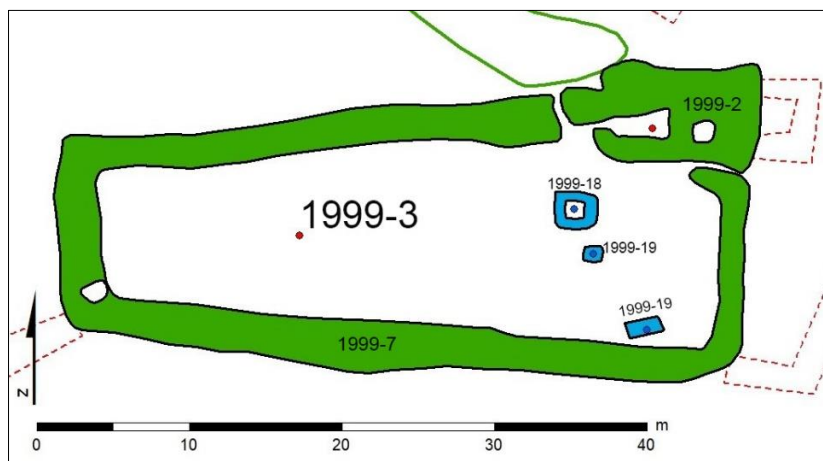
Mí nr.	Safnr.	Sérheiti	Hlutverk	Tegund	Aldur	Hnit X ISN93	Hnit Y ISN93	Lengd m	Breidd m	Ástand	Horfin
1999-3	220-110		Matjurtagarður	Garður	1850-1902	357405	405515	45	17	Sæmilegt	Nei



Mynd 29. Matjurtagarður (1999-3) sunnan við bæjarstæði Nauthóls, horft í suðaustur.



Mynd 30. Matjurtagarður (1999-3) við Nauthól, horft í norðaustur.



Mynd 31. Teikning af matjurtagarði (1999-3) eftir uppmælingu. Austasti garðurinn náði mun austar á korti frá árinu 1933, auk þess sem nokkrar holur/skotgrafir (1999-18 og 1999-19) eru í honum að austanverðu og á suðvesturhorni.

**Staðhættir:** Bæjarhús Nauthóls voru syðst við Nauthólsveg að norðan, ekki langt frá bröggum, sem nú eru á vegum Flugmálastjórnar sunnan við Háskólann í Reykjavík. Svæðið er grasi gróið og þýft. Matjurtagarðar hafa verið þrír. Syðst er þessi garður, sunnan við bæjarstæðið. Garðurinn er teiknaður á bæjarteikningu 1902 og á kort frá árinu 1933<sup>89</sup> (sjá myndir 23 og 24). Þá var austurhlið garðsins austar en hann er greinanlegur nú, hefur því verið ýtt til.

**Lýsing:** Garðurinn er 45x17 m og veggur um 50–70 cm hár. Á korti frá árinu 1933 var hann um 8,5 m lengri. Líklega hefur garðveggnum austast verið ýtt upp í vestur og rétt markar fyrir syðri vegg í grasinu.

**Hættumat:** Mikil hætta.

**Hættuorsök:** Framkvæmdir.

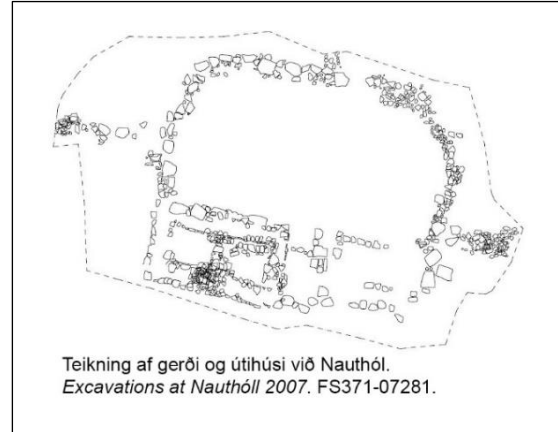
<sup>89</sup> Landmælingar Íslands. Söguleg gögn. Bæjarteikning: Hluti af korti fyrir Nauthól 1902. Hluti af korti Bolla Thoroddsen 1932-1933. Afrit, Skjalasafn Borgarsögusafns Reykjavíkur.

## Skildinganes 1999-4 (220-107) Útihús, gerði

Mí nr.	Safnr.	Sérheiti	Hlutverk	Tegund	Aldur	Hnit X ISN93	Hnit Y ISN93	Lengd m	Breidd m	Ástand	Horfin
1999-4	220-107		Útihús, gerði	Tóft	1850- 1902	357413	405556	7,5	4,5	Slæmt	Að hluta



Mynd 32. Uppgriftarsvæðið árið 2007, horft í suðvestur á gerði og útihúsið fjær til vinstri. Ljósmyndin er fengin úr uppgraftarskýrslu.<sup>90</sup>



Mynd 33. Teikning af uppgraftarsvæðinu frá árinu 2007, tekin úr uppgraftarskýrslu.<sup>91</sup>



Mynd 34. Horft yfir rústina (1999-4) til suðausturs í júlí 2019.



Mynd 35. Teikning af útihúsi og gerði eftir korti frá 1933 (rauð brotalína) og ummáli á sjáanlegum leifum rústarinnar í dag, eftir uppmælingu.

**Staðhættir:** Bæjarhús Nauthóls voru syðst við Nauthólsveg að norðan, ekki langt frá bröggum, sem nú eru á vegum Flugmálastjórnar sunnan við Háskólann í Reykjavík. Svæðið er grasi gróið og þýft. Rústin er fyrir norðan bæjarstæði við túngarðinn (1999-7 (220-111)). Starfsfólk Fornleifastofnunar Íslands framkvæmdi fornleifarannsókn á svæðinu árið 2007 í kjölfar rannsóknar með könnunarskurðum. Uppgröfturinn leiddi í ljós grjóthlaðið gerði með opi að norðan sem tengdist útihúsi úr torfi og grjóti sem var 7,5x4,5 m, tveggja hólfa, ásamt hluta af túngarðinum. Í ljós komu einnig leifar af eldra og stærra mannvirki sem gekk að hluta til undir það yngra sem talið er vera frá seinni hluta 19. aldar.<sup>92</sup>

<sup>90</sup> Oscar Aldred, *Excavations at Nauthóll 2007*, bls. 7.

<sup>91</sup> Oscar Aldred, *Excavations at Nauthóll 2007*, teikning á forsiðu.

<sup>92</sup> Oscar Aldred, *Excavations at Nauthóll 2007*, bls. 12.



**Lýsing:** Húsið var um 7,5x4,5 m að stærð og norðan og austan við var grjóthlaðið gerði, um 12x17 m (sjá kort frá árinu 1933).<sup>93</sup> Þegar fornleifarnar voru skráðar fyrst árið 1983 var garðurinn horfinn að norðan og grafið hafði verið upp úr vesturhluta rústarinnar og fyllt upp í austurhlutann. Nú (2019) eru eftir leifar af mannvirki, 8x4,5 m, sem skilið var eftir þegar fornleifarannsókn lauk árið 2007. Ummál leifa var mælt 7,5x4,5 m (sjá mynd 35).

**Hættumat:** Mikil hætta. **Hættuorsök:** Framkvæmdir.

### Skildinganes 1999-5 (220-108) Matjurtagarður

Mí nr.	Safnr.	Sérheiti	Hlutverk	Tegund	Aldur	Hnit X ISN93	Hnit Y ISN93	Lengd m	Breidd m	Ástand	Horfin
1999-5	220-108		Matjurtagarður	Garður	1850-1902	357348	405569	25	11	Gott	Nei

**Staðhættir:** Matjurtagarður var við norðvesturhornið á túngarði Nauthóls. Hann var eitt hólf þegar hann var teiknaður á bæjarteikningu 1902 en hefur verið skipt í tvö hólfr einhvern tímann eftir það og var teiknaður þannig á kort 1933.<sup>94</sup>

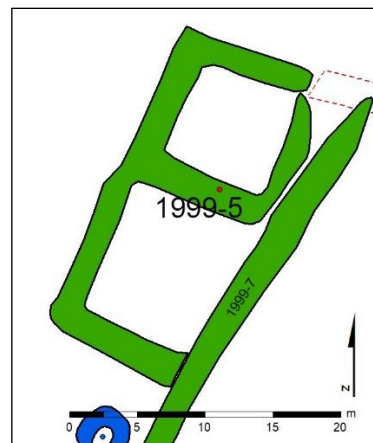
**Lýsing:** Garðarnir eru 25x11 m samtals, grasi grónir og mjög greinilegir. Úr torfi og grjóti, hæð um 50–70 cm.

**Hættumat:** Mikil hætta.

**Hættuorsök:** Framkvæmdir.



Mynd 36. Matjurtagarður (1999-5), horft í norðaustur frá Nauthól.



Mynd 37. Matjurtagarður (1999-5) teiknaður eftir uppmælingu.

<sup>93</sup> Hluti af korti Bolla Thoroddsen 1932-1933. Afrit, Skjalasafn Borgarsögusafns Reykjavíkur.

<sup>94</sup> Landmælingar Íslands. Bæjarteikning Nauthóll, 1902 og hluti af korti Bolla Thoroddsen 1932-1933. Afrit, Skjalasafn Borgarsögusafns Reykjavíkur..



## Skildinganes 1999-6 (220-109) Matjurtagarður

Mí nr.	Safnr.	Sérheiti	Hlutverk	Tegund	Aldur	Hnit X ISN93	Hnit Y ISN93	Lengd m	Breidd m	Ástand	Horfin
1999-6	220-109		Matjurtagarður	Garður, heimild	1850-1902	357325	405538	23	11	Slæmt	Að hluta

**Staðhættir:** Bæjarhús Nauthóls voru syðst við Nauthólsveg að norðan, ekki langt frá bröggum sem nú eru á vegum Flugmálastjórnar sunnan við Háskólann í Reykjavík. Svæðið er grasi gróið og þýft. Matjurtagarðurinn var um 8 m norður af bröggunum. Aðeins norðurhliðin er eftir af þessum matjurtagarði (1999-6). Búið er að slétta garðinn, líklega samhliða því að fjarskiptamastur frá hernum var reist á þessum slóðum (1999-17) en tveir járnstaurar eru til merkis um það. Garðurinn er teiknaður á bæjarteikningu 1902 og á korti 1933.<sup>95</sup>

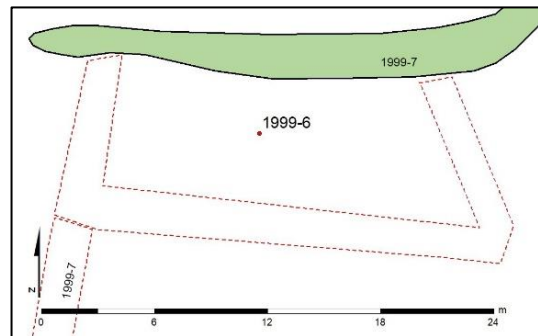
**Lýsing:** Matjurtagarðurinn er 20x11 m á korti frá 1933, nú er syðri hluti hans orðinn óljós. Úr torfi og grjóti.

**Hættumat:** Mikil hætta.

**Hættuorsök:** Framkvæmdir.



Mynd 38. Svæðið þar sem matjurtagarður (1999-6) var við túngarðinn (1999-7) sem liggur skáhallt eftir myndinni, tveir járnstaurar (1999-17) fyrir ofan miðju, horft í suðaustur.



Mynd 39. Teikning af matjurtagarði (1999-6) eftir korti 1933.<sup>96</sup>

## Skildinganes 1999-7 (220-111) Túngarður

Mí nr.	Safnr.	Sérheiti	Hlutverk	Tegund	Aldur	Hnit X ISN93	Hnit Y ISN93	Lengd M	Breidd m	Ástand	Horfin
1999-7	220-111		Túngarður	Garðlag/heimild	1850-1902	357394	405567	400	1,5	Sæmilegt	Að hluta

**Staðhættir:** Bæjarhús Nauthóls voru syðst við Nauthólsveg að norðan, ekki langt frá bröggum sem nú eru á vegum Flugmálastjórnar sunnan við Háskólann í Reykjavík. Svæðið er grasi gróið og þýft. Hlaðinn garður var um túnið samanber bæjarteikningu frá 1902 og kort frá árinu 1933.<sup>97</sup> Hluti af túngarðinum var rannsakaður þegar gerð var fornleifarannsókn á útihúsi og gerði við norðanverðan garðinn, austan og vestan við. Hluti garðsins vestan við rústina var

<sup>95</sup> Landmælingar Íslands. Bæjarteikning Nauthóll, 1902 og hluti af korti Bolla Thoroddsen 1932-1933. Afrit, Skjalasafn Borgarsögusafns Reykjavíkur.

<sup>96</sup> Hluti af korti Bolla Thoroddsen 1932-1933. Afrit, Skjalasafn Borgarsögusafns Reykjavíkur.

<sup>97</sup> Landmælingar Íslands. Bæjarteikning Nauthóll, 1902 og hluti af korti Bolla Thoroddsen 1932-1933. Afrit, Skjalasafn Borgarsögusafns Reykjavíkur.

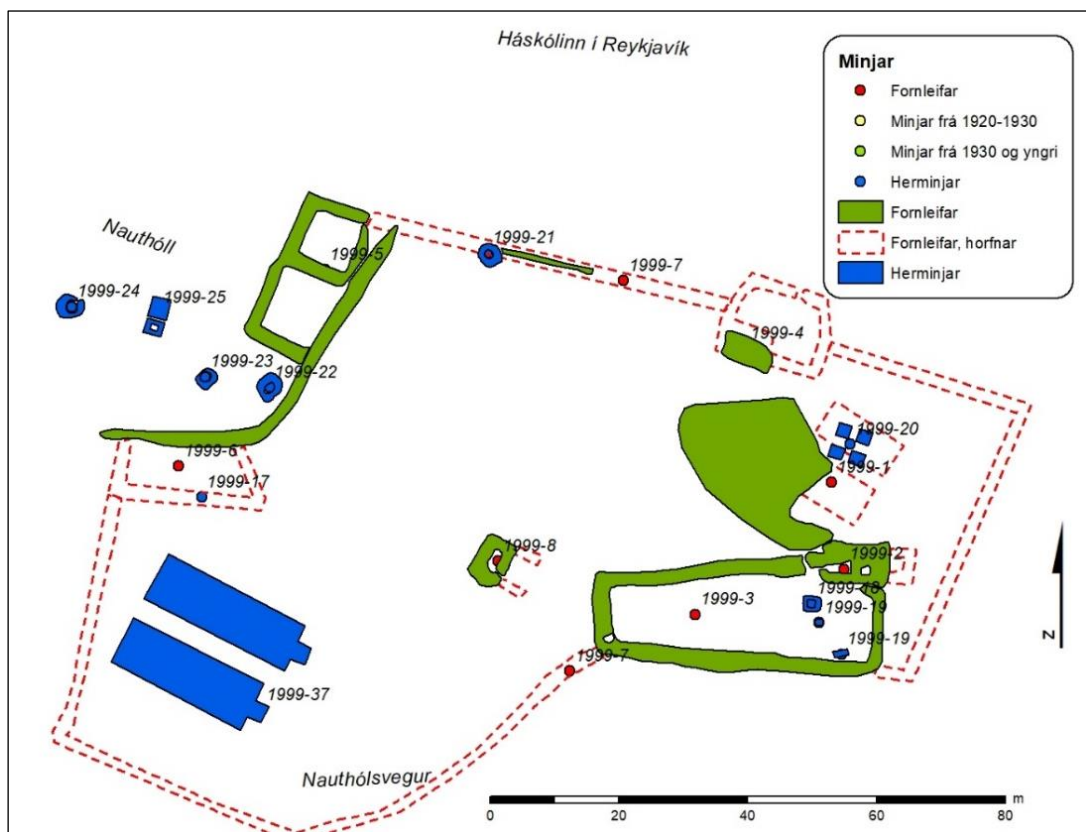
bæði úr torfi og grjóti en austan við var hann eingöngu úr grjóti. Sjá framvinduskýrslu: *Excavations at Nauthóll 2007*.<sup>98</sup>

**Lýsing:** Samkvæmt uppdráttunum var garður um túnið og matjurtagarðana sem er sýnilegur að hluta. Austurhluti hans er að mestu horfinn. Að sunnan er hann syðri hluti af matjurtagarði (1999-3 (220-110)). Að vestan liggur hann austan í Nauthól og er hluti af matjurtagörðum sem liggja utan í hólnum (1999-6 (220-109)) og (1999-5 (220-108)). Að norðan er hann að mestu jarðlægur eða horfinn nema á 14 m kafla.

**Hættumat:** Mikil hætta. **Hættuorsök:** Framkvæmdir.



Mynd 40. Túngarður (1999-7) norðvesturhlíð, horft í norðaustur og suðaustur af Nauthól.



Mynd 41. Bæjarstæði Nauthóls, teikning af túngarði (1999-7) eftir uppmælingu (græn fylling) og eftir korti frá árinu 1933 (rauð brotalína).<sup>99</sup>

<sup>98</sup> Oscar Aldred, *Excavations at Nauthóll 2007*, bls. 7.

<sup>99</sup> Hluti af korti Bolla Thoroddsen 1932-1933. Afrit, Skjalasafn Borgarsögusafns Reykjavíkur.

## Skildinganes 1999-8 (220-106) Rúst

Mí nr.	Safnr.	Sérheiti	Hlutverk	Tegund	Aldur	Hnit X ISN93	Hnit Y ISN93	Lengd M	Breidd m	Ástand	Horfin
1999-8	220-106		Útihús	Tóft	1900	357357	405523	7,7	5,5	Sæmilegt	Nei

**Staðhættir:** Bæjarhús Nauthóls voru syðst við Nauthólsveg að norðan, ekki langt frá bröggum sem nú eru á vegum Flugmálastjórnar sunnan við Háskólann í Reykjavík. Svæðið er grasi gróið og þýft. Tóft af útihúsi er 26 m norðvestan við braggana. Hún er innan túngarðs Nauthóls og var teiknuð inn á kort frá árinu 1933.<sup>100</sup>

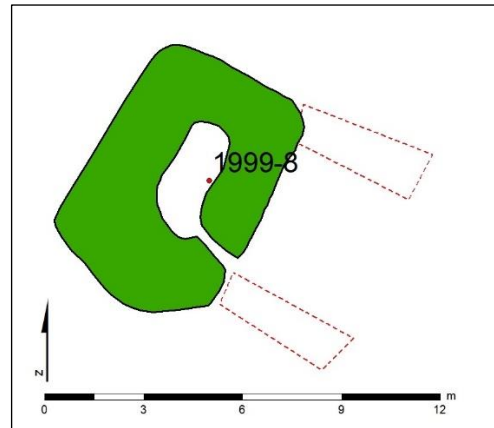
**Lýsing:** Rústin var orðin tóft samkvæmt kortinu 1933. Var þá U laga, 9x7 m að stærð og lá í norðvestur-suðaustur. Rústinni hefur verið breytt eftir það. Hlaðinn hefur verið upp veggur þvert í miðja tóftina. Hluti af suðvesturhlið hefur verið fjarlægður en enn mótar fyrir norðausturhlið. Rústin er nú 7,7x5,5 m og veggir úr grjóti og torfi, 1,0–1,5 m á breidd og 0,5–0,8 m á hæð. Dyr eru í austur. Í norðurhorni rústarinnar er steiptur stautur með vinkiljárni upp úr.

**Hættumat:** Mikil hætta.

**Hættuorsök:** Framkvæmdir.



Mynd 42. Rúst af útihúsi (1999-8) suðaustur af Nauthól, horft í vestur.



Mynd 43. Rúst af útihúsi (1999-8), teiknuð eftir uppmælingu og korti frá 1933 (rauð punktalína).<sup>101</sup>

## Skildinganes 1999-9 (220-203) Gata

Mí nr.	Safnr.	Sérheiti	Hlutverk	Tegund	Aldur	Hnit X ISN93	Hnit Y ISN93	Lengd m	Breidd m	Ástand	Horfin
1999-9	220-203		Gata/leið	Heimild	1850	357453	405476			Ómetið	Já

**Staðhættir:** Fyrr á öldum lá gata frá Digranesi í Kópavogi yfir Fossvogslæk og út með Fossvoginum að norðan út að Nauthól og síðan áfram vestur að Skildinganesi. Önnur gata lá frá Nauthól og norður með hliðum Öskjuhlíðar. Þessar gömlu leiðir voru farnar á milli bæja frá fornu fari (sjá mynd 44).<sup>102</sup>

**Lýsing:** Horfin.

<sup>100</sup> Hluti af korti Bolla Thoroddsen 1932-1933. Afrit, Skjalasafn Borgarsögusafns Reykjavíkur.

<sup>101</sup> Hluti af korti Bolla Thoroddsen 1932-1933. Afrit, Skjalasafn Borgarsögusafns Reykjavíkur.

<sup>102</sup> Landmælingar Íslands: *Nágrenni Reykjavíkur og Hafnarfjarðar*, kort Landmælingadeildar Herforingjaráðs 1903.





Mynd 44. Hluti af Reykjavíkurkorti frá árinu 1903. Nauthóll við Nauthólsvík er fyrir miðju, gata/leið lá frá Digraanesi með Fossvoginum að norðan að Nauthól og áfram vestur að Skildinganesi. Önnur gata lá frá Nauthól og norður með Öskjuhlíð. Vagnavegur (breiðari gata) lá í norður yfir Kópavogshálsinn og Öskjuhlíðina til Reykjavíkur um Skólavörðuholtið.<sup>103</sup>

### Skildinganes 1999-10 (220-186) Læragjá

Mí nr.	Safnr.	Sérheiti	Hlutverk	Tegund	Aldur	Hnit X ISN93	Hnit Y ISN93	Lengd m	Breidd m	Ástand	Horfin
1999-10	220-186	Læragjá Volga	Baðstaður, Affall	Skurður	1940	357481	405376	80	6	Gott	Nei



Mynd 45. Steinhlaðinn farvegur (1999-10), horft í suður niður Læragjá.

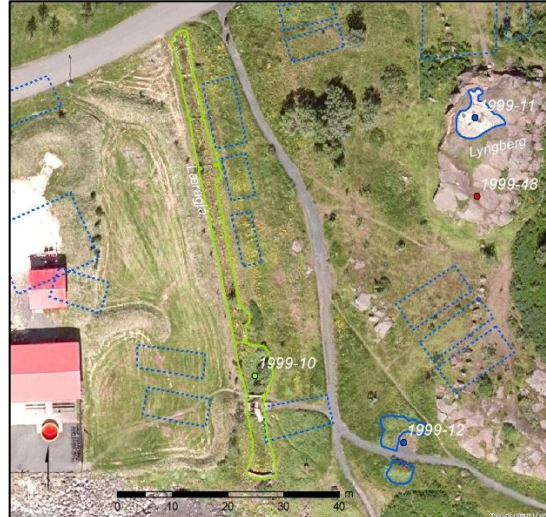


Mynd 46. Horft í norður upp eftir Læragjá.

<sup>103</sup> Landmælingar Íslands: *Nágrenni Reykjavíkur og Hafnarfjarðar*, kort Landmælingadeildar Herforingjaráðs 1903.



Mynd 47. Neðsti hluti farvegsins og þverhleðsla til að stöðva vatnið, horft í suðvestur. Áletrunin „EH77“ er á einum hleðslusteininum, staðsetning hans er sýnd með gulum ferningi.



Mynd 48. Teikning af ummáli lækjarfarvegsins (1999-10), græn lína. Útlínur bragga frá tímum hersetunnar með bláum brotalínunum.

**Staðhættir:** Vestan við Lyngberg er uppbornaður lækjarfarvegur sem nær frá göngustíg og suður í sjó, um 80 m. Upprunalega var þetta frárennslisskurður frá tíma setuliðsins og lá með öllum Nauthólsvegi að vestanverðu. Nú er einungis syðsti hluti hans sýnilegur og grjóthlaðinn. Hitaveita Reykjavíkur leiddi affallsvatn úr heitavatnsgeymunum á Öskjuhlíð í lækinn á árunum 1968 til 1983.<sup>104</sup> Í örnefnalýsingu Skildinganes segir: „Í Nauthólsvík ... fellur til sjávar tilbúinn lækur, heitur, yfirfall frá Hitaveitu Reykjavíkur, nú vinsæll baðstaður, rétt við Lyngberg. Nú hefur lækurinn verið lagfærður og byggður upp. Sumir hafa nefnt lækinn Volgu og gjána sem menn baða sig í Læragjá. Vel má vera að þessi örnefni eigi enga framtíð fyrir sér en þau eru skemmtileg samt sem áður.“<sup>105</sup> Hætt var að veita affalli frá heitavatnstönkunum á Öskjuhlíð í lækinn 1985 vegna ógætilegrar umgengni baðgesta við lækinn.<sup>106</sup>

**Lýsing:** Farvegur lækjarins er greinilegur frá göngustíg neðan við Nauthólsveg að sjó, liggur nánast norður-suður. Hann er V-laga, hlaðinn úr grjóti með steypu á milli. Stærð steina er breytileg, frá 20x10 cm upp í 40x70 cm, blanda af tilhöggnum brúnsteinum og kantsteinum auk náttúrulegra steina. Sjö þverhleðslur, stíflur, eru í læknum til að stöðva vatnið. Lækurinn er um 3 m breiður en sums staðar er lækjarfarvegurinn breiðari, t.d. fyrir ofan stíflurnar, en þar er hann allt að 7 m að breidd þar sem hann er breiðastur. Neðarlega í lækjarfarveginum eru leifar af trébrú og fyrir neðan hana breiðkar farvegurinn aftur og neðsta þverhleðslan við fjöruna er um 5 m á lengd. Áletrunin „EH77“ er höggvin í einn hleðslusteininum í vesturbakkanum, nánast neðst, fyrir ofan syðstu þverhleðsluna. Farvegurinn er nú grasi gróinn með töluverðum trjágróðri og ekkert vatn er í honum lengur. Gengið var með bökkum lækjarins og þeir mældir.

**Hættumat:** Mikil hætta.

**Hættuorsök:** Framkvæmdir.

<sup>104</sup> Lýður Björnsson: *Saga Hitaveitu Reykjavíkur*, bls. 217 – *Dagblaðið Vísir*, 9. sept. 1983.

<sup>105</sup> Stofnun Árna Magnússonar: Örnefnalýsing Skildinganesjarðarinnar nr. 181156-2. Skráð af Guðlaugi R. Guðmundssyni, heimildamaður Jósefína Eyjólfssdóttir.

<sup>106</sup> *Dagblaðið Vísir*, 9. sept. 1983, bls. 40.



## Skildinganes 1999-11 (220-187) Loftvarnabyssa

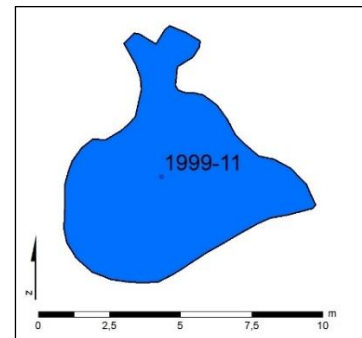
Mí nr.	Safnr.	Sérheiti	Hlutverk	Tegund	Aldur	Hnit X ISN93	Hnit Y ISN93	Lengd m	Breidd m	Ástand	Horfin
1999-11	220-187	Lyngberg	Loftvarnabyssa	Steypa	1940	357520	405422	9	9	Slæmt	Að hluta



Mynd 49. Í Nauthólsvík að vetri til á árunum 1940-45. Séð frá bryggjunni (1999-29) yfir hluta af „Corbett Camp“ austur að Lyngbergi, þar sem loftvarnabyssa var.<sup>107</sup>



Mynd 50. Steypur flötur (1999-11) á hvalbakinu Lyngbergi, leifar frá tíma hersetunnar, horft í suðvestur. Hefur sennilega verið stæði fyrir loftvarnabyssu.



Mynd 51. Teikning af ummáli steypuleifanna (1999-11) á Lyngbergi, eftir uppmælingu.

**Staðhættir:** Á hvalbaki við Nauthólsvík, sem nefnt er Lyngberg (Neðra-Lyngberg), um 40 m fyrir sunnan veitingastaðinn Nauthól.

Í örnefnalýsingu Skildinganes segir: „Á Lyngbergi (líklegast Neðra-Lyngbergi) reistu Bretar á stríðsárunum einhverskonar mannvirki og má enn sjá gat í berginu sem Bretarnir hafa borað er þeir voru að festa mannvirkið“.<sup>108</sup> Samkvæmt ljósmynd (mynd 49) var þarna loftvarnabyssa, með sandpokavirki í kring.

**Lýsing:** Ofan á á hvalbakinu eru leifar af steiptum fleti með fjórum ferhyrndum götum sem hefur verið stæði fyrir loftvarnabyssu. Af Lyngbergi er gott útsýni til allra átta. Á norðurhlið

<sup>107</sup> Ljósmyndasafn Digital Arkivet í Noregi; [https://foto.digitalarkivet.no/fotoweb/archives/5001-Historiske-foto/leit:L\\_6061Fo30141706280018.jpg](https://foto.digitalarkivet.no/fotoweb/archives/5001-Historiske-foto/leit:L_6061Fo30141706280018.jpg).

<sup>108</sup> Stofnun Árna Magnússonar: Örnefnalýsing Skildinganesjarðarinnar nr. 181156-2. Skráð af Guðlaugi R. Guðmundssyni, heimildamaður Jósefína Eyjólfsdóttir.



virðist hafa verið uppgangur og þar eru líka steypuleifar sem gætu verið leifar af tröppum. Ummál steypu flatanna var mælt inn.

**Hættumat:** Mikil hætta.

**Hættuorsök:** Framkvæmdir.

### Skildinganes 1999-12 (220-188) Óþekkt

Mí nr.	Safnr.	Sérheiti	Hlutverk	Tegund	Aldur	Hnit X ISN93	Hnit Y ISN93	Lengd m	Breidd m	Ástand	Horfin
1999-12	220-188		Óþekkt	Hleðsla Herminjar	1940	357507	405364	11	8	Gott	Nei

**Staðhættir:** Um 20 m austur af lækjarfarvegi (1999-10), Læragjá, og um 40 m suður af hvalbakinu Lyngbergi eru tvö mannvirki við ströndina. Á milli þeirra er malarstígur sem liggur austur-vestur með ströndinni. Á loftmynd frá árinu 1942 má greina mannvirki á þessum stað. Gæti verið mannvirki sem tilheyrði hernum en gæti eins verið nútíma skrauthleðsla.



Mynd 52. Mannvirki (1999-12) austan við Læragjá. Horft í vestur.



Mynd 53. Teikning af ummáli minja (1999-12), blá lína, eftir uppmælingu. Útlínur bragga frá tímum hersetunnar með bláum brotalínunum og lækurinn með heilum, grænum línunum.

**Lýsing:** Mannvirkin eru hlaðin úr brúnsteini og er það nyrðra bogalaga en það syðra er hringlaga. Innri kanturinn er hlaðinn úr brúnsteini, 2 til 3 steinaraðir, festar með steypu, en ytri hliðin er með torfkanti út á við. Hæð 80–90 cm.

**Hættumat:** Mikil hætta.

**Hættuorsök:** Framkvæmdir.

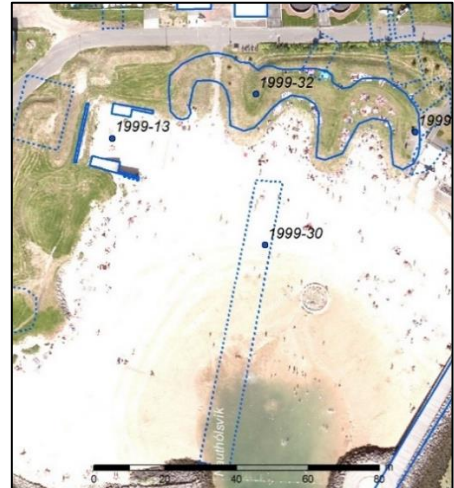
## Skildinganes 1999-13 (220-189) Flugskýli

Mí nr.	Safnnr.	Sérheiti	Hlutverk	Tegund	Aldur	Hnit X ISN93	Hnit Y ISN93	Lengd m	Breidd m	Ástand	Horfin
1999-12	220-189		Flugskýli	Steypa	1940	357245	405395	19	19	Gott	Nei

**Staðhættir:** Vestast við Ylströndina í Nauthólsvík eru leifar af flugskýli fyrir flugbáta sem er að hluta grafið inn í bakkann. Vélarnar voru dregnar á land eftir Northrop-brautinni (1999-30), sem er skáhallandi steyp braut grafin í sandinn aðeins austur. Norsk flugsveit hafði bækistöð í vikinni fyrir Northrop sjóflugvélar. Norðmennirnir bjuggu í kampi í Nauthólsvík, sem nefndist „Camp Corbett“, á árunum 1941-42.



Mynd 54. Leifar af flugskýli (1999-13) við Ylströndina í Nauthólsvík, horft í suðvestur.



Mynd 55. Teikning af ummáli minja (1999-13), blá lína. Útlínur horfinna herminja með bláum brotalínunum.

**Lýsing:** Mannvirkið er steinsteypt. Það sem er eftir af skýlinu eru útveggir að norðan og sunnan og í vestur er veggur sem líklega tilheyrir þessu mannvirki. Dyr hafa verið í austur og á loftmynd frá árinu 1942 má sjá að bogapak hefur verið á skýlinu.<sup>109</sup>

**Hættumat:** Mikil hættu.

**Hættuorsök:** Framkvæmdir.

<sup>109</sup> Landmælingar Íslands: Hluti úr þýskri njósnamynd GX 12501 IS87/41SD, 15.10.1942.

## Skildinganes 1999-14 (220-117) Skotbyrgi

Mí nr.	Safnr.	Sérheiti	Hlutverk	Tegund	Aldur	Hnit X ISN93	Hnit Y ISN93	Lengd M	Breidd m	Ástand	Horfin
1999-14	220-117		Skotbyrgi	Steypa	1940	357159	405313	9,6	6,6	Gott	Nei



Mynd 56. Skotbyrgi (1999-14) á Kýrhamri, horft í suður.



Mynd 57. Skotbyrgi (1999-14), ummál afmarkað með blárrí línu.

**Staðhættir:** Skotbyrgið er vestan við Ylströndina í Nauthólsvík, á klettanefi sem nefnt er Kýrhamar, um 5 m frá ströndinni og 40 m frá nærliggjandi göngustíg.

**Lýsing:** Skotbyrgið er kassalaga með mjórri skotrauf. Það er hlaðið úr steypusteinum og eru stærri steinar að neðan en ofan, stór steipt plata er notuð sem þak. Gengið er niður í byrgið að norðan um torfgöng, niður þrjú þrep. Byrgið er að mestu mjög heillegt. Úr skotraufinni er útsýni yfir Fossvoginn.

**Hættumat:** Mikil hætta.

**Hættuorsök:** Landbrot.

## Skildinganes 1999-15 (220-118) Vatnsgeymir

Mí nr.	Safnr.	Sérheiti	Hlutverk	Tegund	Aldur	Hnit X ISN93	Hnit Y ISN93	Lengd m	Breidd m	Ástand	Horfin
1999-15	220-118		Vatnsgeymir	Steypa	1940	357385	406067	20	10	Gott	Nei

**Staðhættir:** Vatnstankurinn er um 9 m austan við Nauthólsveg og 60 m fyrir sunnan Öskju, leikskóla Hjallastefnunnar að Nauthólsvegi 87. Vatnstankar voru hluti af öryggisráðstöfunum setuliðsins. Þeim var ætlað að geyma nægilegt vatn til að slökkva elda af völdum loftárásar. Í Öskjuhlíð og við rætur hennar voru nokkrir svona tankar. Jarðvegi var rutt að tönkunum og tyrft yfir svo að þeir líta út eins og litlir, grasigrónir hólar. Eftir stríðið var mörgum þeirra breytt í kartöflugeymslur.<sup>110</sup>

**Lýsing:** Vatnstankurinn er um 20x10 m og 3 m á hæð, grasi gróinn. Hann er steypdur, mannop er í toppnum á honum að norðanverðu.

**Hættumat:** Mikil hætta.

**Hættuorsök:** Framkvæmdir.

<sup>110</sup> Helgi M. Sigurðsson og Yngvi Þór Loftsson. *Öskjuhlíð - Náttúra og saga*, bls. 41.





Mynd 58. Vatnstankur (1999-16), austan við Nauthólsveg og sunnan við leikskóla Hjallastefnunnar. Auk leifa af herskálahverfi númer (1999-16).



Mynd 59. Vatnstankur (1999-15), grasigróinn, horft í suðvestur.



## Skildinganes 1999-16 (220-144) Herbúðir, kvikmyndahús, matsalur

Mí nr.	Safnnr.	Sérheiti	Hlutverk	Tegund	Aldur	Hnit X ISN93	Hnit Y ISN93	Lengd m	Breidd m	Ástand	Horfin
1999-16	220-144		Herbúðir, kvikmyndahús, matsalur	Steypa	1941	357409	406084	70	60	Slæmt	Nei



Mynd 60. Hluti af loftljósmynd af svæðinu frá árinu 1942.<sup>111</sup> Umræddir braggar eru númer (1999-16).



Mynd 61. Leifar af herskálahverfi (1999-16), horft í norður að leikskóla Hjallastefnunnar, Öskju. Nú notað sem leiksvæði skólabarna.

<sup>111</sup> Landmælingar Íslands: Hluti úr þýskri njósnamynd GX 12501 IS87/41SD, 15.10.1942.

**Staðhættir:** Austan við Nauthólsveg og sunnan við leikskólann Öskju var áður herskálahverfi þar sem var kvikmyndahús og matsalur óbreyttra flugliða<sup>112</sup> (sjá mynd 58).

**Lýsing:** Nú eru þarna ýmiss konar steypuleifar eftir þetta herskálahverfi.

**Hættumat:** Mikil hætta.

**Hættuorsök:** Framkvæmdir.

### Skildinganes 1999-17 (220-204) Mastur

Mí nr.	Safnr.	Sérheiti	Hlutverk	Tegund	Aldur	Hnit X ISN93	Hnit Y ISN93	Lengd m	Breidd m	Ástand	Horfin
1999-17	220-204		Mastur	Steypa	1940	357329	405533			Slæmt	Nei

**Staðhættir:** Norðan við bragga á bæjarstæði Nauthóls var áður fjarskiptamastur. Þegar mastrinu var komið fyrir var garður (1999-6) sléttaður út, en mastrið hefur verið þar. Sjá mynd 17, 22 og 38. Mastrið hefur verið sambærilegt við það sem var reist á bæjarstæðinu.

**Lýsing:** Lítið sést af mastrinu en upp úr jörðinni standa tveir járnstaurar.

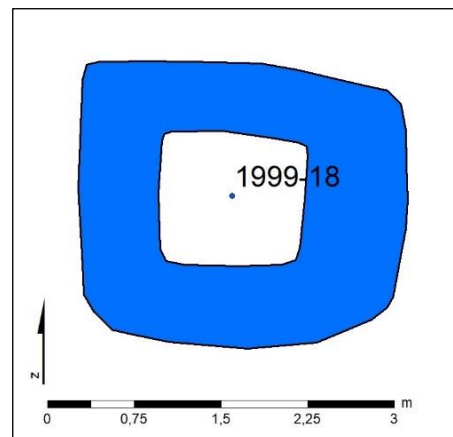
### Skildinganes 1999-18 (220-191) Skotgröf

Mí nr.	Safnr.	Sérheiti	Hlutverk	Tegund	Aldur	Hnit X ISN93	Hnit Y ISN93	Lengd m	Breidd m	Ástand	Horfin
1999-18	220-191		Skotgröf	Niðurgröftur	1940	357423	405517	2,8	2,4	Gott	Nei

**Staðhættir:** Í matjurtagarði (1999-3) fyrir sunnan bæjarstæði Nauthóls er niðurgröftur. Sennilega ummerki eftir hersetuna, gæti verið skotgröf.



Mynd 62. Skotgröf (1999-19) í matjurtagarði neðan við bæjarstæði Nauthóls, horft í suðvestur.



Mynd 63. Teikning af skotgröf (1999-18) eftir uppmælingu.

**Lýsing:** Grasivaxinn ferhyrindur niðurgröftur, um 1x1 m að innanmáli, með 50–60 cm kanti í kringum.

**Hættumat:** Mikil hætta.

**Hættuorsök:** Framkvæmdir.

<sup>112</sup> Þór Whitehead: *Ísland í hers höndum*, bls. 244-245. Kort af Reykjavíkurlugvelli, 1944. Royal Air Force.

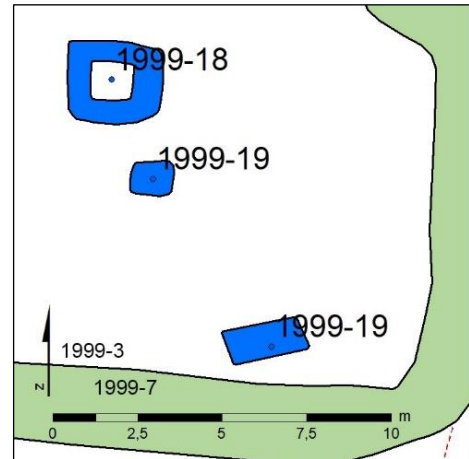


## Skildinganes 1999-19 (220-192) Tvær holur

Mí nr.	Safnr.	Sérheiti	Hlutverk	Tegund	Aldur	Hnit X ISN93	Hnit Y ISN93	Lengd m	Breidd m	Ástand	Horfin
1999-19	220-192		Óþekkt	Holur	1940	357425 357428	405514 405509	1 2,3	1 1	Gott	Nei



Mynd 64. Skotgröf (1999-18) og tvær holur (1999-19) í matjurtagarði (1999-3) við bæjarstæði Nauthóls.



Mynd 65. Teikning af tveimur holum (1999-19) í matjurtagarði (1999-3) eftir uppmælingu.

**Staðhættir:** Tvær holur í grasigrónum matjurtagarði (1999-3) fyrir neðan bæjarstæði Nauthóls voru hnitsettar. Sennilega ummerki eftir herinn en hlutverk þeirra er óþekkt. Önnur holan er 1,2 m suður af holu sem talin er hafa verið skotgröf (1999-18) en hin 7,3 m suðaustur af henni.

**Lýsing:** Önnur holan er 1x1 m og 50 cm á dýpt en hin er 2,3x1 m og 60 cm á dýpt. Holurnar eru grónar.

**Hættumat:** Mikil hætta.

**Hættuorsök:** Framkvæmdir.

## Skildinganes 1999-20 (220-193) Mastur

Mí nr.	Safnr.	Sérheiti	Hlutverk	Tegund	Aldur	Hnit X ISN93	Hnit Y ISN93	Lengd m	Breidd m	Ástand	Horfin
1999-20	220-193		Mastur, undirstöður	Steypa	1940	357429	405542	5,5	5,5	Gott	Nei

**Staðhættir:** Á bæjarstæði Nauthóls eru fjórir steyptir fletir, líklega undirstöður masturs sem hernámliðið setti þar upp. Fletirnir eru norðaustan við stóran stein sem myndaði áður sameiginlegan gafli á bæjarhúsum Nauthóls (sjá 1999-1).

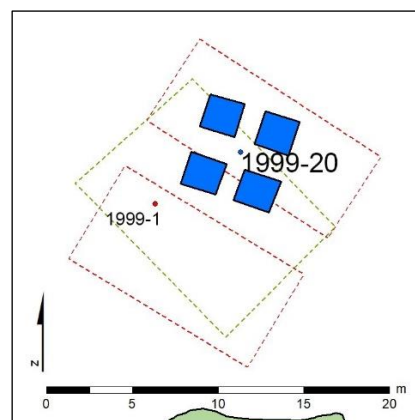
**Lýsing:** Fjórir steyptir fletir, undirstöður masturs. Hver flötur er um 1,8x1,8 m, tvö vinkiljárn standa enn upp úr þeim sem eru vestanmegin.

**Hættumat:** Mikil hætta.

**Hættuorsök:** Framkvæmdir.



Mynd 66. Fjórir steyptir fletir (1999-20) sem voru undirstöður fyrir mastur við bæjarstæði Nauthóls, horft í norðvestur.



Mynd 67. Teikning af fjórum steyptum flötum (1999-20), eftir uppmælingu, litað blátt. Undirstöður fjarskiptamasturs. Punktalínur marka staðsetningu bæjarhúsanna (1999-1) eftir kortum.

## Skildinganes 1999-21 (220-114) Skotgröf

Mí nr.	Safnr.	Sérheiti	Hlutverk	Tegund	Aldur	Hnit X ISN93	Hnit Y ISN93	Lengd m	Breidd m	Ástand	Horfin
1999-21	220-114		Skotgröf	Niðurgröftur	1940	357374	405571	3,8	3,4	Gott	Nei

**Staðhættir:** Suðvestan við Háskólann í Reykjavík er skotgröf. Hún er sunnan undir stórum steini við norðurtúngarð Nauthóls.

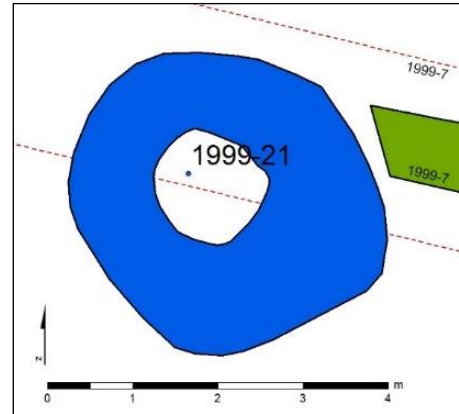
**Lýsing:** Skotgröfin er hringlaga, um 3,5 m í þvermál að utan og um 1 m að innan, hæð um 70–80 cm, hlaðin úr torfi og grjóti.

**Hættumat:** Mikil hætta.

**Hættuorsök:** Framkvæmdir.



Mynd 68. Skotgröf (1999-21) undir stórum steini við norður-túngarð (1999-7) Nauthóls.



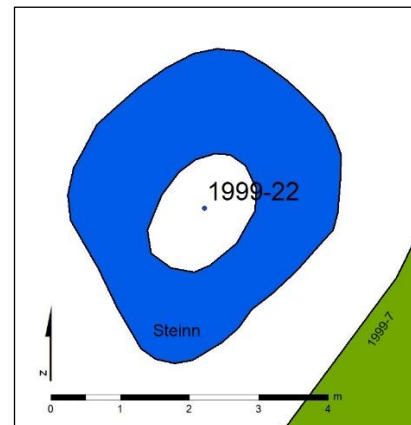
Mynd 69. Skotgröf (1999-21), teiknað eftir uppmælingu.

### Skildinganes 1999-22 (220-194) Skotgröf

Mí nr.	Safnr.	Sérheiti	Hlutverk	Tegund	Aldur	Hnit X ISN93	Hnit Y ISN93	Lengd m	Breidd m	Ástand	Horfin
1999-22	220-194		Skotgröf	Niðurgröftur	1940	357339	405550	4,5	3,5	Gott	Nei



Mynd 70. Skotgröf (1999-22) suðaustan í Nauthól, horft í suður.



Mynd 71. Teikning af skotgröf (1999-22) suðaustan í Nauthól, eftir uppmælingu.

**Staðhættir:** Skotgröf við stein suðaustan í Nauthól, vestan við túngarð (1999-7).

**Lýsing:** Hringlaga, grasigróin, um 3,5x4,5 m að utan en 1,7x1,0 m að innan, um 70 cm á dýpt, við stóran stein sem myndar suðurhlið, ekkert op.

**Hættumat:** Mikil hætta.

**Hættuorsök:** Framkvæmdir.



## Skildinganes 1999-23 (220-195) Skotgröf

Mí nr.	Safnr.	Sérheiti	Hlutverk	Tegund	Aldur	Hnit X ISN93	Hnit Y ISN93	Lengd M	Breidd m	Ástand	Horfin
1999-23	220-195		Skotgröf	Niðurgröftur	1940	357329	405552	3,1	2,7	Gott	Nei

**Staðhættir:** Skotgröf suðaustan í Nauthól, um 6 m vestan við skotgröf (1999-22).

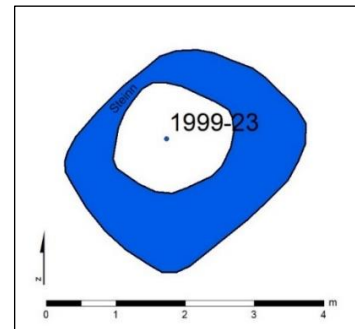
**Lýsing:** Grasigróin, um 3,1x2,7 m að utanmáli og 1,6x1,5 m að innan, dýpt holu um 1 m. Steinn við norðvesturhlið.

**Hættumat:** Mikil hætta.

**Hættuorsök:** Framkvæmdir.



Mynd 72. Skotgröf (1999-23) suðaustan í Nauthól, horft í norður.




Mynd 73. Teikning af skotgröf (1999-23) suðaustan í Nauthól, eftir uppmælingu.

## Skildinganes 1999-24 (220-196) Skotgröf

Mí nr.	Safnr.	Sérheiti	Hlutverk	Tegund	Aldur	Hnit X ISN93	Hnit Y ISN93	Lengd M	Breidd m	Ástand	Horfin
1999-24	220-196		Skotgröf	Niðurgröftur	1940	357308	405563	4,4	3,6	Gott	Nei



Mynd 74. Skotgröf (1999-24) norðvestan við Nauthól, horft í vestur.



Mynd 75. Teikning af skotgröf (1999-24) norðvestan við Nauthól, eftir uppmælingu.

**Staðhættir:** Norðvestan við Nauthól er skotgröf.

**Lýsing:** Grasigróin skotgröf um 4,4x3,6 m að utanmáli og 1,8x2,0 m að innan, op í norðaustur.

**Hættumat:** Mikil hætta.

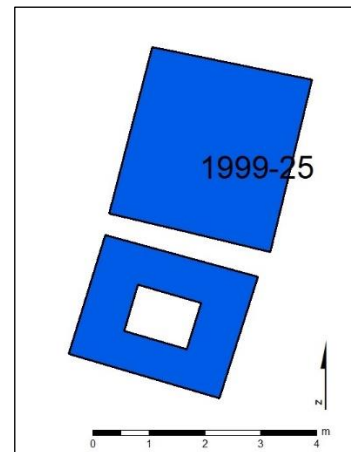
**Hættuorsök:** Framkvæmdir.

### Skildinganes 1999- 25 (220-197) Byssustæði

Mí nr.	Safnr.	Sérheiti	Hlutverk	Tegund	Aldur	Hnit X ISN93	Hnit Y ISN93	Lengd M	Breidd m	Ástand	Horfin
1999-25	220-197		Byssu-stæði	Steypa	1940	357322	405562	6	3	Gott	Nei



Mynd 76. Steypa eftir mannvirki (1999-25), horft í norður.



Mynd 77. Mannvirki (1999-25), teiknað upp eftir uppmælingu.

**Staðhættir:** Uppi á Nauthól norðanmegin eru tveir steypdir fletir. Þegar rýnt er í gamlar loftmyndir má sjá að þarna hefur verið einhverskonar mannvirki, hugsanlega byssustæði.

**Lýsing:** Steypdar plötur. Sú nyrðri er heil en sú syðri er grónari, með grasigrónum ferningi í miðjunni.

**Hættumat:** Mikil hætta.

**Hættuorsök:** Framkvæmdir.

### Skildinganes 1999-26 (220- 126) Corbett Camp

Mí nr.	Safnr.	Sérheiti	Hlutverk	Tegund	Aldur	Hnit X ISN93	Hnit Y ISN93	Lengd M	Breidd m	Ástand	Horfin
1999-26	220-126	Corbett Camp	Her-búðir	Heimild	1941-1971	357391	405413	150	120	Ómetið	Já

**Staðhættir:** Á korti frá 1944 er Corbett Camp merktur inn upp af þar sem nú er baðaðstaða við Nauthólsvík. Corbett Camp var austan við Transit Camp og vestan við Camp Kwitchebelliakin eða Camp Maple Leaf. Þetta voru herbúðir norska sjóflugliðsins en áður bækistöðvar breskra sjóflugliða sem fyrstir gerðu út flugbáta. Herbúðirnar voru byggðar árið 1941 en herskálaverfið sést á ljósmynd frá þeim tíma. Það sem einkenndi þessar herbúðir var að bröggunum var ekki raðað upp skipulega í röð.<sup>113</sup>

<sup>113</sup> Þór Whitehead: *Ísland í hers höndum*, bls. 226. Helgi M. Sigurðsson og Ingvi Þór Loftsson: *Öskjuhlíð - Náttúra og saga*, bls. 41. Kort af Reykjavíkflugvelli, 1944-45. Royal Air Force. Borgarsögusafn Reykjavíkur. Eggert Þór Bernharðsson: *Undir bárujárnsboga, braggalíf í Reykjavík 1940-1970*. bls. 25-26 og 83.



**Lýsing:** Ekkert er eftir af minjum á þessu svæði. Kampurinn innhélt um 30 hús eða bragga.



Mynd 78. Loftljósmynd af svæðinu frá árinu 2018, rauð brotalína afmarkar útlínur deiliskipulagssvæðisins.<sup>114</sup>



Mynd 79. Hluti af loftljósmynd af herskálahverfinu Corbett Camp (1999-26) frá árinu 1942.<sup>115</sup>


<sup>114</sup> Loftljósmynd frá árinu 2018, Borgarvefsjá.

<sup>115</sup> Landmælingar Íslands: Hluti úr þýskri nýjónamynd GX 12501 IS87/41SD, 15.10.1942.



## Skildinganes 1999-27 (220-182) Camp Kwitcherbelliakin, Camp Maple Leaf

Mí nr.	Safn nr.	Sérheiti	Hlutverk	Tegund	Aldur	Hnit X ISN93	Hnit Y ISN93	Lengd M	Breidd m	Ástand	Horfin
1999-27	220-182		Her-búðir	Bragga-grunnar	1941	357524	405451	413	103	Slæmt	Að mestu



Mynd 80. Loftljósmynd af svæðinu frá árinu 2018, rauð brotalína afmarkar útlínur deiliskipulags-svæðisins.<sup>116</sup>



Mynd 81. Hluti af loftljósmynd af herskálahverfinu frá árinu 1942, Lyngberg vinstra megin við miðju.<sup>117</sup>

**Staðhættir:** Á kort frá 1944 er merktur inn stór kampur, um 200 braggar, á bökkunum inn með Fossvogi. Þetta var bækistöð flugliðs Bandaríkjafloata, U.S. Navy, Fleet Air Base, eða Camp Kwitcherbelliakin. Nafnið merkir, þegar grannt er skoðað, „Quit your bellyaching“ eða „Ekkert væl“, en nafninu var breytt í Camp Maple Leaf til heiðurs kanadíska þjóðartákninu þegar 162. sjóhernáðarflugsveitin kanadíska tók þar við.<sup>118</sup>

**Lýsing:** Lítið er eftir af minjum á þessu svæði. Á svæði austan við Lyngberg er að finna merki eftir bragga og vegi að þeim.

**Hættumat:** Mikil hætta.

**Hættuorsök:** Framkvæmdir.

## Skildinganes 1999-28 (220- 163) Dráttarbraut

Mí nr.	Safn nr.	Sérheiti	Hlutverk	Tegund	Aldur	Hnit X ISN93	Hnit Y ISN93	Lengd m	Breidd m	Ástand	Horfin
1999-28	220-163		Dráttarbraut	Bryggja	1970	357424	405346	40	11	Gott	Nei

**Staðhættir:** Sunnan við Nauthólsveg 104, sem nú hýsir *Siglunes Vatnasport*, er hallandi, steipt bryggja – dráttarbraut. Brautin er notuð til að sjósetja báta. Hún var byggð um 1970 og er því ung að árum.

**Lýsing:** Steipt, hallandi bryggja, um 40 m löng og 11 m breið. Merki Supermanns er málað á bryggjuna.


<sup>116</sup> Loftljósmynd frá árinu 2018, Borgarvefsjá.

<sup>117</sup> Landmælingar Íslands: Hluti úr þýskri njósnamynd GX 12501 IS87/41SD, 15.10.1942.

<sup>118</sup> Þór Whitehead: *Ísland í hers höndum*, bls. 226. Helgi M. Sigurðsson og Ingvi Þór Loftsson: *Öskjuhlíð - Náttúra og saga*, bls. 41. Kort af Reykjavíkflugvelli, 1944. Royal Air Force. Eggert Þór Bernharðsson: *Undir bárujárnsboga, braggatíf í Reykjavík 1940-1970*, bls. 25-26 og 83.



Mynd 82. Loftljósmynd af svæðinu frá árinu 2018, grænar línur afmarka yngir minjar og bláar brotalínur minjar frá hertíma.<sup>119</sup>




Mynd 83. Dráttarbraut (1999-27) við Nauthólsvík, horft í vestur.

### Skildinganes 1999-29 (220-127) Bryggja

Mí nr.	Safnr.	Sérheiti	Hlutverk	Tegund	Aldur	Hnit X ISN93	Hnit Y ISN93	Lengd m	Breidd m	Ástand	Horfin
1999-29	220-127		Bryggja	Heimild Bryggja	1940	357352	405352	93	6	Ómetið	Að hluta



Mynd 84. Eystri varnargarður við Nauthólsvík. Þar var áður bryggja (1999-29) á sama stað. Horft í vestur.



Mynd 85. Bryggja (1999-29) við Nauthólsvík á loftmynd frá árinu 1942.<sup>120</sup>

**Staðhættir:** Bryggjan er nú eystri varnargarður fyrir Ylströndina í Nauthólsvík. Hún var upphaflega byggð fyrir norska herflugsveit sem hafði bækistöð í vikinni fyrir Northrop-sjóflugvélar. Bryggjan var líka notuð af breska hernum við affermingu flugbáta, en þeir voru aðallega notaðir áður en flugvöllurinn var fullbúinn.<sup>121</sup>

<sup>119</sup> Loftljósmynd frá árinu 2018, Borgarvefsjá.

<sup>120</sup> Landmælingar Íslands: Hluti úr þýskri nýsnamynd GX 12501 IS87/41SD, 15.10.1942.


<sup>121</sup> Helgi M. Sigurðsson og Ingvi Þór Loftsson: *Öskjuhlíð - Náttúra og saga*, bls. 41. Kort af Reykjavíkurflogvelli, 1944-45. Royal Air Force. Borgarsögusafn Reykjavíkur.



**Lýsing:** Bryggjan var steinhlaðin og hefur verið um 120 m löng og 5 m breið árið 1942. Ekki er ljóst á myndum hvort syðri endi hennar hafi verið byggður úr timbri, en hann er nú horfinn. Ekki er vitað hvað mikið er eftir af gömlu bryggjunni inni í núverandi varnargarði, en hann er byggður á sama stað.

### Skildinganes 1999-30 (220-128) Northrop-brautin

Mí nr.	Safnr.	Sérheiti	Hlutverk	Tegund	Aldur	Hnit X ISN93	Hnit Y ISN93	Lengd m	Breidd m	Ástand	Horfin
1999-30	220-128	Northrop-brautin	Dráttarbraut	Heimild	1940	357288	405365	83	6,5	Gott	Nei



Mynd 86. Northrop-brautin (1999-30) við Nauthólsvík á loftmynd frá árinu 1942. Vestan við brautina má sjá flugskýlið (1999-19) og upp af brautinni má sjá skeifulaga flugvélaskjól (1999-32).<sup>122</sup>

**Staðhættir:** Northrop-brautin er í miðri Ylströndinni í Nauthólsvík og er nú þakin skeljasandi. Hún var notuð til draga á land og/eða sjósetja sjóflugvélar, brautin dregur nafn sitt af nafni flugvéla.<sup>123</sup> Þegar vélar voru á landi voru þær geymdar í sandskeifum, sem voru grafnar inn í bakkann (1999-32), eða inni í flugskýlinu, væntanlega til viðgerðar (1999-19).

**Lýsing:** Brautin var steipt árið 1942 og er um 83 m löng og 6 m breið.

**Hættumat:** Mikil hættu. **Hættuorsök:** Framkvæmdir.

<sup>122</sup> Landmælingar Íslands: Hluti úr þýskri njósnamynd GX 12501 IS87/41SD, 15.10.1942.

<sup>123</sup> Helgi M. Sigurðsson og Yngvi Þór Loftsson: *Öskjuhlíð - Náttúra og saga*, bls. 47.



## Skildinganes 1999-31 (220-129) Minnismerki

Mí nr.	Safnr.	Sérheiti	Hlutverk	Tegund	Aldur	Hnit X ISN93	Hnit Y ISN93	Lengd m	Breidd m	Ástand	Horfin
1999-31	220-129		Minnis-merki	Minnis-merki	1981	357330	405397			Gott	Nei

**Staðhættir:** Við Nauthólsvík, vestan við Nauthólsvíkurveg 102, er minningarsteinn um veru herdeildar 330 norsku flugsveitarinnar sem var stofnuð sem herdeild í Konunglega breska flughernum (Royal Air Force) í Bretlandi í apríl 1941. Verkefni herdeildarinnar var að leita að kabátum og fylgja lestum flutningaskipa yfir hafið. Hún byrjaði með 24 Northrop N-3PB sjóflugvélar sem Noregur hafði haft í pöntun frá því fyrir apríl 1941. Til þess að fylla í skarð þeirra véla sem töpuðust var bætt við Catalina-sjóvélum í staðinn. Alls töpuðust 12 Northrop vélar í stríðinu og með þeim 21 maður.<sup>124</sup>

**Lýsing:** Bautasteinn úr grágryti með áletrunum á báðum hliðum. Á norðurhliðinni er steyp málmlata. Efst er hringlaga merki flugsveitarinnar með nafni hennar: 330 (NORWEGIAN) SQUADRON 330 ROYAL AIR FORCE, kringum víkingaaldarseglskip. Á borða undir stendur: TRYGG HAVET. Texti undir merkinu: REIST TIL MINNE OM DEN NORSKE 330 SKVADRON SOM FRA APRIL 1941 TIL APRIL 1943 OPERERTE FRA REYKJAVIK, AKUREYRI OG BUDAREYRI. Á suðurhliðina er meitlað í steininn: LIÐSMENN ÚR 330. FLUGSVEIT ÞAKKA ÍSLENSKU FRÆNDÞJÓÐINI HJÁLP OG AÐSTOÐ SEM ÞEIM VAR VEITT Á ÍSLANDI. Steinninn stendur á steypum fleti og í steypuna hefur verði skrifað nafn og ártalið 1943.



Mynd 87. Minningarsteinn við Nauthólsvík um veru norskrar flugsveitar á stríðsárunum.

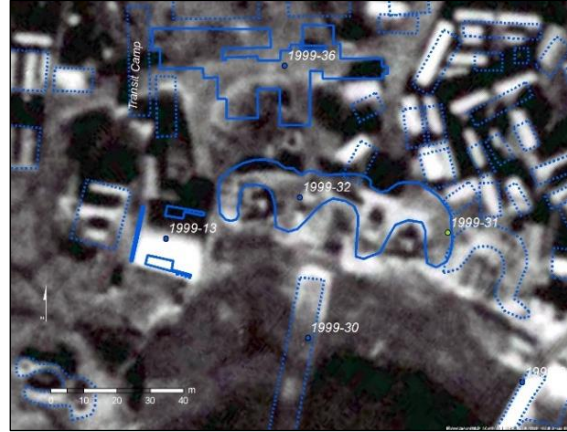
<sup>124</sup> Landhelgisgæsla Íslands. Heimasiða, fréttayfirlit, fréttasafn, <http://www.lhg.is/frettir-og-fjolmidlar/frettasafn/frettayfirlit/nr/1049>, sótt 16.12.2019.

## Skildinganes 1999-32 (220-198) Flugskýli


Mí nr.	Safnr.	Sérheiti	Hlutverk	Tegund	Aldur	Hnit X ISN93	Hnit Y ISN93	Lengd m	Breidd m	Ástand	Horfin
1999-32	220-198		Flugskýli	Byrgi	1940	357285	405407	100	30	Gott	Nei



Mynd 88. Flugskýli (1999-32) í Nauthólsvík, horft í norðaustur.



Mynd 89. Flugskýli (1999-32) í Nauthólsvík.<sup>125</sup>



Mynd 90. Nauthólsvík að vetri, ein flugvél er í fjörunni framan við Corbett Camp. Bryggja (1999-29) er lengst til hægri á myndinni. Öll þessi hús eru nú horfin.<sup>126</sup>

**Staðhættir:** Við norðurbakka ylstrandarinnar í Nauthólsvík eru þrjú skeifulaga mannvirki frá því að norska herflugsveitin hafði bækistöð í vikinni. Northrop-sjóflugvélar voru dregnar á land og geymdar inni í þessum skeifum, sem voru þá einskonaflugskýli eða byrgi.

**Lýsing:** Þrjár skeifur eru nú mótaðar í bakkann en sú fjórða var þar sem nú eru búningsklefar ylstrandarinnar. Í gegnum skeifuna sem er vestast liggur göngustígur en hinar tvær eru notaðar sem sólbaðsskeifur, stærð um 15x15 m.

**Hættumat:** Mikil hætta.

**Hættuorsök:** Framkvæmdir.

<sup>125</sup> Landmælingar Íslands: Hluti úr þýskri njósnameynd GX 12501 IS87/41SD, 15.10.1942.

<sup>126</sup> Ljósmyndasafn Digital Arkivet í Norgegi; <https://foto.digitalarkivet.no/fotoweb/archives/5001-Historiske-foto/> leit: island, mynd: L\_6058Fo30141706280015.jpg.




## Skildinganes 1999-33 (220-199)

Mí nr.	Safnnr.	Sérheiti	Hlutverk	Tegund	Aldur	Hnit X ISN93	Hnit Y ISN93	Lengd m	Breidd m	Ástand	Horfin
1999-33	220-199		Byrgi, Skotgröf	Heimild	1942	357145	405352			Ómetið	Já

**Staðhættir:** Á Kýrhamri voru fjögur hringlaga mannvirki sem sjást á loftmynd af svæðinu frá árinu 1942 (sjá mynd 91). Líklega hafa þessi mannvirki verið hlaðin úr jarðvegi og verið stæði fyrir loftvarnabyssur til að verjast loftárásum.

**Lýsing:** Horfin. Búið er að slétta svæðið og engar leifar eru þarna eftir þessi mannvirki. Nú er búið að gera þarna sólbaðsskeifur og setja upp mjög stóra sólstóla (sjá mynd 92).



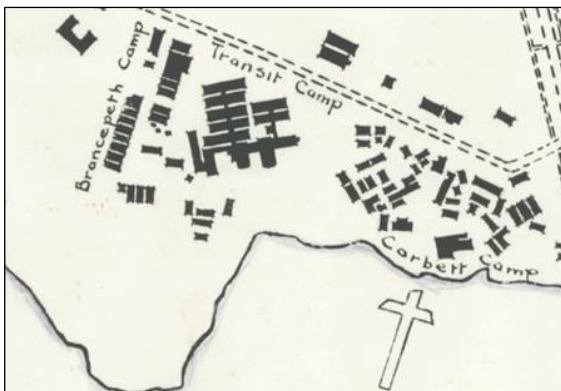
Mynd 91. Varnarmannvirki (1999-33) á Kýrhamri við Nauthólsvík, loftmynd frá árinu 1942.<sup>127</sup>



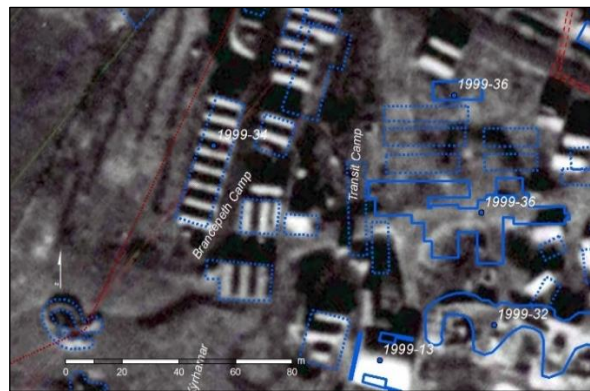
Mynd 92. Sólbaðsskeifur á Kýrhamri þar sem áður voru varnarmannvirki, horft í austur.

## Skildinganes 1999-34 (220-125) Brancepeth Camp

Mí nr.	Safnnr.	Sérheiti	Hlutverk	Tegund	Aldur	Hnit X ISN93	Hnit Y ISN93	Lengd m	Breidd m	Ástand	Horfin
1999-34	220-125	Brancepeth Camp	Her-búðir	Heimild	1942-1954	357186	405471			Ómetið	Já



Mynd 93. Kort frá árinu 1944 sem sýnir staðsetningu á Brancepeth Camp, vestan við Transit Camp.<sup>128</sup>



Mynd 94. Brancepeth Camp (1999-34) á loftmynd frá árinu 1942.<sup>129</sup>

<sup>127</sup> Landmælingar Íslands: Hluti úr þýskri njósnamynd GX 12501 IS87/41SD, 15.10.1942.

<sup>128</sup> Kort af Reykjavíkurlugvelli, 1944-45. Royal Air Force. Borgarsögusafn Reykjavíkur.

<sup>129</sup> Landmælingar Íslands: Hluti úr þýskri njósnamynd GX 12501 IS87/41SD, 15.10.1942.




**Staðhættir:** Vestan við Nauthólsveg 100 var herskálahverfið **Brancepeth Camp**, efst og næst veginum var félagsheimili KFUM (1999-35). Í Brancepeth Camp bjó fyrst breskt og síðar bandarískt fótgönguliðsundirfylki, um 180 menn, sem sáu um að standa vörð við ströndina og flugvallarsvæðið.<sup>130</sup> Herskálahverfið er merkt inn á kort frá 1944.<sup>131</sup>

**Lýsing:** Allt horfið. Í kampinum voru um 18-20 hús eða braggar.

### Skildinganes 1999-35 (220-122)

Mí nr.	Safnnr.	Sérheiti	Hlutverk	Tegund	Aldur	Hnit X ISN93	Hnit Y ISN93	Lengd m	Breidd m	Ástand	Horfin
1999-35	220-122	Matvöruverslun	Matvöruverslun	Heimild	1941-2009	357203	405525	15	6	Ómetið	Já



Mynd 95. Matvöruverslun setuliðsins (1999-35) sem var rekin af YMCA (KFUM).<sup>132</sup>



Mynd 96. Matvöruverslunin (1999-35) efst á loftmynd frá 1942.<sup>133</sup>

**Staðhættir:** Matvöruverslun setuliðsins stóð 70 m norðvestur af Nauthólsvegi nr. 100 (1999-36). Var hún rekin af YMCA (KFUM) fyrir herinn. Svona hús voru víða í braggahverfum á stríðsárunum. Eftir stríð var húsið notað sem verkstæði af flugfélögum af landsbyggðinni. Húsið var óvenjulegt í útliti.<sup>134</sup>

**Lýsing:** Steinsteyp t hús með bárujárnspaki. Horfið. Húsið var rífið 2009 án leyfis.

### Skildinganes 1999-36 (220-124) Transit Camp

Mí nr.	Safnnr.	Sérheiti	Hlutverk	Tegund	Aldur	Hnit X ISN93	Hnit Y ISN93	Lengd m	Breidd m	Ástand	Horfin
1999-36	220-124	Transit Camp	Herbúðir, Hótel	Braggi, hús	1944	357281 357271	405447 405488	79	64	Gott	Nei

**Staðhættir:** Nauthólsvegur nr. 100 er hluti af Transit Camp. Húsin voru endurgerð á árunum 2018-2019. Fleiri bragar tilheyrðu áður þessum herbúðum, en þeir eru allir horfnir nema einn stakur íbúðarbraggi (1999-36) sem hýsir nú Einherja, Víkingafélag Reykjavíkur og stendur um 30 m fyrir norðan aðalþyrpinguna. Mörg hundruð braggar af þessari gerð voru reistir í Reykjavík á stríðsárunum, nú eru þeir flestir horfnir. Transit Camp var reistur frekar seint á stríðsárunum, eða 1944, og sést ekki á loftmynd frá 1942. Í allmörgum bragganna var

<sup>130</sup> Þór Whitehead: *Ísland í hers höndum*, bls. 224-225.

<sup>131</sup> Kort af Reykjavíkflugvelli, 1944-45. Royal Air Force. Borgarsögusafn Reykjavíkur.

<sup>132</sup> Helgi M. Sigurðsson og Yngvi Þór Loftsson: *Öskjuhlíð - Náttúra og saga*, bls. 45.

<sup>133</sup> Landmælingar Íslands: Hluti úr þýskri nýsnamynd GX 12501 IS87/41SD, 15.10.1942.

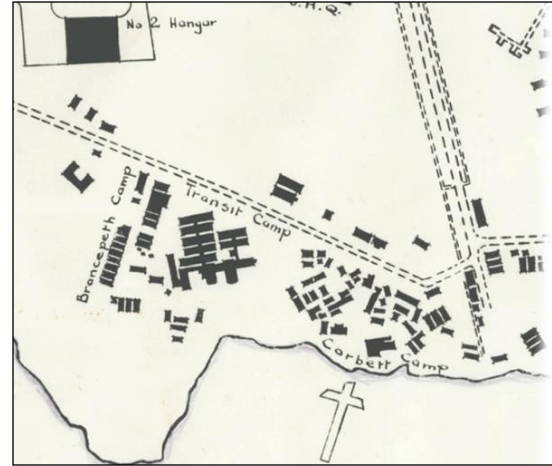
<sup>134</sup> Helgi M. Sigurðsson og Yngvi Þór Loftsson: *Öskjuhlíð - Náttúra og saga*, bls. 45.

gistiðstaða sem notuð var fyrir flugmenn og aðra sem áttu leið um Reykjavíkflugvöll. Eftir stríð var *Flughótel*ð rekið þar í mörg ár á vegum Flugmálastjórnar.<sup>135</sup>

**Lýsing:** Braggi og fleiri hús, sem nú hýsa kaffihús og annað frá Háskólanum í Reykjavík, nýlega uppgert. Braggi Einherja er eini íbúðarbragginn sem eftir er. Ytra útlit hans er óbreytt frá því sem var á stríðsárunum, að gaflhurðinni undanskilinni. Upphaflega voru í honum átta herbergi og lá gangur eftir honum endilöngum.



Mynd 97. Staðsetning Transit Camp, bláar punktalínur, út frá korti frá árinu 1944 sem lagt var yfir nýlega loftmynd.<sup>136</sup>



Mynd 98. Kort frá árinu 1944 sem sýnir staðsetningu Transit Camp.<sup>137</sup>



Mynd 99. Nauthólsvegur 100, horft í vestur, hluti af Transit Camp.



Mynd 100. Braggi Víkingafélagsins Einherja, nyrsti bragginn sem tilheyrði Transit Camp, horft í suðaustur.

<sup>135</sup> Helgi M. Sigurðsson og Yngvi Þór Loftsson: *Öskjuhlíð - Náttúra og saga*, bls. 45.

<sup>136</sup> Loftljósmynd frá árinu 2018, Borgarvefsjá.

<sup>137</sup> Kort af Reykjavíkflugvelli, 1944-45. Royal Air Force. Borgarsögusafn Reykjavíkur.

### Skildinganes 1999-37 (220-123)

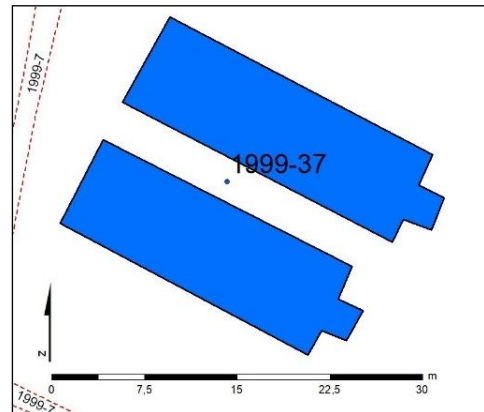
Mí nr.	Safnr.	Sérheiti	Hlutverk	Tegund	Aldur	Hnit X ISN93	Hnit Y ISN93	Lengd m	Breidd m	Ástand	Horfin
1999-37	220-123		Herminjar, braggi	Braggi	1944	357328	405513	25	7,7	Gott	Nei

**Staðhættir:** Sunnan við Háskólann í Reykjavík, á bæjarstæði Nauthóls, eru tveir braggar sem nú eru á vegum Flugmálastjórnar. Á stríðsárunum voru þjónustufyrirtæki hersins til húsa í bröggunum, skósmíðaverkstæði og saumastofa.<sup>138</sup>

**Lýsing:** Tveir samsíða braggar, meðalstórir með útbyggðum inngönguskúrum á suðausturgöflum. Bárujárnsklæddir og ómálaðir. Hvor um sig um 24x7,7 m með 2,8x2 m inngönguskúrum. Í syðri bragganum er *Flugröst*, starfsmannaheimili Flugmálastjórnar Íslands, en hinn er vörugeymsla.<sup>139</sup>



Mynd 101. Tveir braggar (1999-37) frá tíma hersetunnar við Nauthól. Standa nú við Nauthólsvog nr. 99.



Mynd 102. Teikning af ummáli bragganna (1999-37) við Nauthól.

### Skildinganes 1999- 38 (220-115) Mógröf

Mí nr.	Safnr.	Sérheiti	Hlutverk	Tegund	Aldur	Hnit X ISN93	Hnit Y ISN93	Lengd m	Breidd m	Ástand	Horfin
1999-38	220-115		Mógröf	Heimild	1902	357379	405672	20	20	Ómetið	Já

**Staðhættir:** Mógröfin (1999-38) var um 20 m fyrir norðan Háskólann í Reykjavík, þar sem nú er malarplan.

**Lýsing:** Er ekki sjáanleg lengur, búið að breyta í bílastæði.

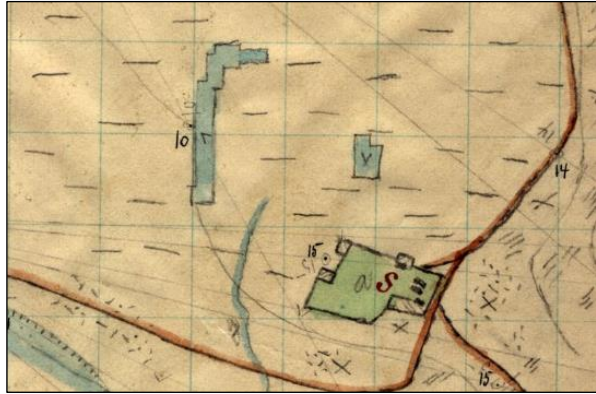
<sup>138</sup> Helgi M. Sigurðsson og Yngvi Þór Loftsson: *Öskjuhlíð - Náttúra og saga*, bls. 45.

<sup>139</sup> Þjóðskrá Íslands. Fasteignaskrá.





Mynd 103. Rauðar brotalínur sýna hvar mógrafir (1999-38) og (1999-39) voru.<sup>140</sup>



Mynd 104. Mógrafirnar fyrir norðan og norðvestan bæinn eru blálitáðar þar sem þær voru fullar af vatni.<sup>141</sup>

### Skildinganes 1999- 39 (220-116) Mógröf

Mí nr.	Safn nr.	Sérheiti	Hlutverk	Tegund	Aldur	Hnit X ISN93	Hnit Y ISN93	Lengd m	Breidd m	Ástand	Horfin
1999-39	220-116		Mógröf	Heimild	1902	357237	405752	100	10	Ómetið	Já



Mynd 105. Rauðar brotalínur sýna hvar mógrafir (1999-38) og (1999-39) voru þegar bæjarteikning var gerð 1902.<sup>142</sup>



Mynd 106. Nauthóll og nágrenni árið 1902.<sup>143</sup>

**Staðhættir:** Mógröfin (1999-39) var rétt austan við Flugskýli 2 þar sem Landhelgisgæslan er nú með aðstöðu vestan við Nauthólsveg, innan flugvallargirðingar. Á svæðinu er nú er bæði malbikað plan og gras.

**Lýsing:** Gröfin er ekki sjáanleg lengur.

<sup>140</sup> Loftljósmynd frá árinu 2018, Borgarvefsjá.

<sup>141</sup> Landmælingar Íslands. Bæjarteikning Nauthóll, 1902.

<sup>142</sup> Loftljósmynd frá árinu 2018, Borgarvefsjá.

<sup>143</sup> Landmælingar Íslands. Bæjarteikning Nauthóll, 1902

## Skildinganes 1999-40 (220-131) Station Headquarters


Mí nr.	Safnr.	Sérheiti	Hlutverk	Tegund	Aldur	Hnit X ISN93	Hnit Y ISN93	Lengd m	Breidd m	Ástand	Horfin
1999-40	220-131	Station Headquarters	Her-búðir	Heimild	1942	357345	405742	160	130	Ómetið	Já

**Staðhættir:** Norðan við lóð Háskólans í Reykjavík, á milli Menntavegar og Nauthólsvegar, voru aðalbækistöðvar breska flughersins og flugstöðvarstjórnar ásamt matsal (sjá kort 1944).<sup>144</sup> Þarna voru nokkrir bragar og hús sem mynduðu þyrpingu.

**Lýsing:** Engar minjar að sjá. Nú er þarna grasigróinn mói.



Mynd 107. Bláar brotalínur sýna horfnar herminjar og rauðar brotalínur horfnar fornleifar.<sup>145</sup>



Mynd 108. Loftljósmynd frá árinu 1949 sem sýnir staðsetningu Station Headquarters.<sup>146</sup>

## Skildinganes 1999-41 (220-169) Vegur

Mí nr.	Safnr.	Sérheiti	Hlutverk	Tegund	Aldur	Hnit X ISN93	Hnit Y ISN93	Lengd m	Breidd m	Ástand	Horfin
1999-41	220-169		Vegur	Herminjar	1943	357227	405775	170	4	Gott	Nei

**Staðhættir:** Inni á flugvallarsvæðinu, vestan við Nauthólsveg, er steiptur vegarspotti sem áður lá frá flugbrautinni að höfuðstöðvum flughersins (1999-40 (220-131)), norðaustan við flugskýli 2. Vegurinn liggur í vestur-austur og skiptist í tvennt við Nauthólsveg.

**Lýsing:** Vegurinn er gerður úr stórum, steiptum einingum, hann er um 4 m á breidd og 170 m langur.

**Hættumat:** Mikil hætta.

**Hættuorsök:** Framkvæmdir.

<sup>144</sup> Kort af Reykjavíkflugvelli, 1944-45. Royal Air Force. Borgarsögusafn Reykjavíkur.

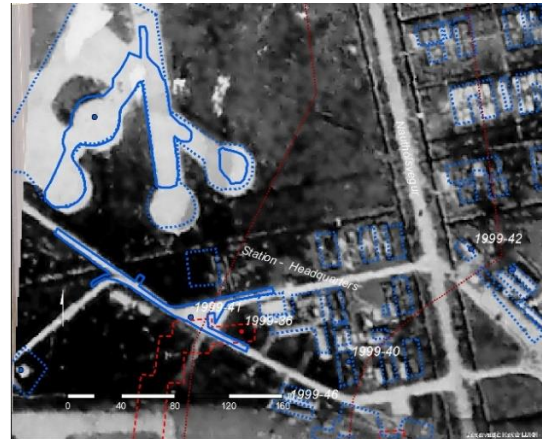
<sup>145</sup> Loftljósmynd frá árinu 2018, Borgarvefsjá.

<sup>146</sup> Ljósmyndasafn Reykjavíkur; Öskjuhlíð 1948-1950. ÁBS LS 31-74. Ljósmyndari ókunnur.





Mynd 109. Bláar, heilar línur sýna sjáanlegar herminjar, bláar brotalínur sýna horfnar herminjar og rauðar brotalínur horfnar fornleifar.<sup>147</sup>



Mynd 110. Loftljósmynd frá árinu 1949 sem sýnir staðsetningu á vegi 1999-41 við flugbraut.<sup>148</sup>

### Skildinganes 1999-42 (220-119) Vatnsgeymir

Mí nr.	Safnr.	Sérheiti	Hlutverk	Tegund	Aldur	Hnit X ISN93	Hnit Y ISN93	Lengd m	Breidd m	Ástand	Horfin
1999-42	220-119		Vatnsgeymir	Herminjar	1941-2006	357436	405826	20	5	Ómetið	Já



Mynd 111. Bláar, heilar línur eru sjáanlegar herminjar, bláar brotalínur sýna horfnar herminjar, en rauðar brotalínur horfnar fornleifar. Vatnsgeymirinn (1999-42) var þar sem nú er bílastæði HR.<sup>149</sup>



Mynd 112. Loftljósmynd frá árinu 1949 þar sem sjá má staðsetningu vatnsgeymisins (1999-42), þá austan við Nauthólsvíkurveg.<sup>150</sup>

**Staðhættir:** Austan við Menntaveg, á bílastæði Háskólans í Reykjavík, var áður einn af nokkrum vatnstönkum hersins á svæðinu. Vatnstankar voru hluti af öryggisráðstöfunum setuliðsins. Þeim var ætlað að geyma nægilegt vatn til að slökkva útbreidda elda af völdum loftárásar. Í Öskjuhlíð og við rætur hennar var jarðvegi rutt að tönkunum og tyrft yfir svo þeir litu út eins og litlir grasigrónir hólar. Eftir stríðið var mörgum þeirra breytt í kartöflugeymslur.

<sup>147</sup> Loftljósmynd frá árinu 2018, Borgarvefsjá.

<sup>148</sup> Ljósmyndasafn Reykjavíkur; Öskjuhlíð 1948-1950. ÁBS LS 31-74. Ljósmyndari ókunnur.

<sup>149</sup> Loftljósmynd frá árinu 2018, Borgarvefsjá.

<sup>150</sup> Ljósmyndasafn Reykjavíkur; Öskjuhlíð 1948-1950. ÁBS LS 31-74. Ljósmyndari ókunnur



Tankur þessi tilheyrði „Maple Leaf“ kampinum sem var við Fossvog, en það var allstór kampur með á annað hundrað íbúðarbröggum.<sup>151</sup>

**Lýsing:** Tankurinn var steiptur og með tvö op í toppinn, hann er nú horfinn.

### Skildinganes 1999-43 (220-130) Herskálahverfi

Mí nr.	Safnr.	Sérheiti	Hlutverk	Tegund	Aldur	Hnit X ISN93	Hnit Y ISN93	Lengd M	Breidd m	Ástand	Horfin
1999-43	220-130		Herskálahverfi	Herminjar	1941	357448	406012	140	110	Slæmt	Að mestu



Mynd 113. Braggabotn í akvegi. Horft í suður í átt að Háskólanum í Reykjavík.



Mynd 114. Bláar heilar línur eru herminjar, bláar brotalínur sýna horfnar herminjar og rauðar horfnar fornleifar. Herskálahverfi (1999-43).<sup>152</sup>



Mynd 115. Loftljósmynd frá árinu 1942 sem sýnir staðsetningu herskálahverfisins (1999-43) austan við Nauthólsvíkurveg.<sup>153</sup>

<sup>151</sup> Helgi M. Sigurðsson og Yngvi Þór Loftsson: *Öskjuhlíð - Náttúra og saga*, bls. 41.

<sup>152</sup> Loftljósmynd frá árinu 2018, Borgarvefsjá.

<sup>153</sup> Ljósmyndasafn Reykjavíkur; *Öskjuhlíð 1948-1950*. ÁBS LS 31-74. Ljósmyndari ókunnur

**Staðhættir:** Austan við Nauthólsveg og sunnan við Nauthólsveg 87, barnaskóla Hjallastefnunnar, var herskálahverfi eða flugliðabúðir fyrir óbreytta, breska flugliða og foringja.<sup>154</sup>

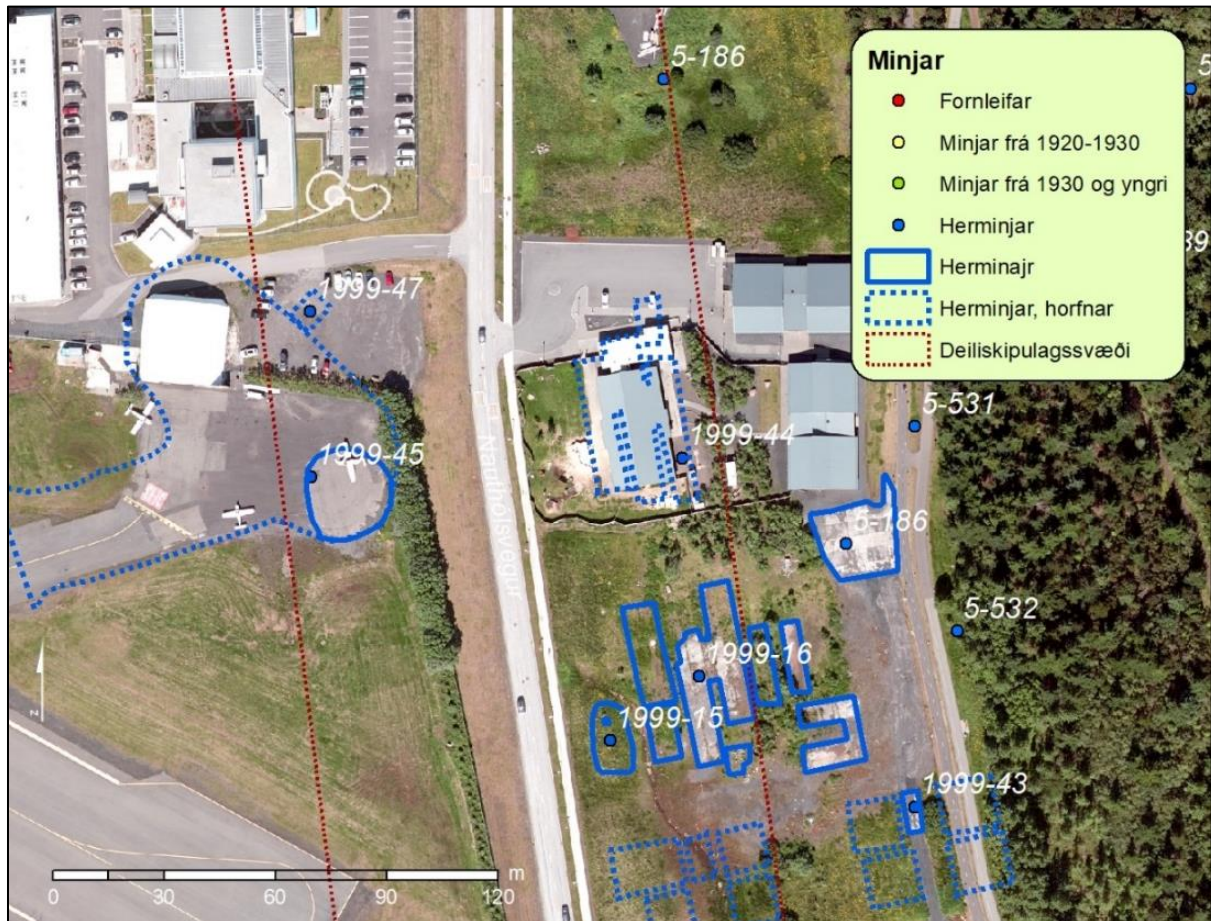
**Lýsing:** Það sést ennþá móta fyrir braggagrunnum á eldri loftmyndum. Eitt braggagólf er enn sjáanlegt nyrst á þessu svæði og er það í akveginum sem liggur að skóla Hjallastefnunnar að sunnan.

**Hættumat:** Mikil hætta.

**Hættuorsök:** Framkvæmdir.

### Skildinganes 1999-44 (220-145) Herskálahverfi

Mí nr.	Safnr.	Sérheiti	Hlutverk	Tegund	Aldur	Hnit X ISN93	Hnit Y ISN93	Lengd m	Breidd m	Ástand	Horfin
1999-44	220-145	N.A.A. F.I.	Félagsheimili, verslun	Heimild	1940	357404	406143	55	25	Ómetið	Horfið



Mynd 116. Herminjar (1999-44) við Nauthólsveg, þar sem nú er leikskólinn Askja, Nauthólsvegi 87.

**Staðhættir:** Þar sem nú er Askja, leikskóli Hjallastefnunnar, við Nauthólsveg 87, voru áður 5 braggar sem hýstu félagsheimili og verslun setuliðsins.<sup>155</sup>

**Lýsing:** Hvarf þegar leikskólinn var byggður árið 2010.

<sup>154</sup> Þór Whitehead: *Ísland í hers höndum*, bls. 224-225.

<sup>155</sup> Þór Whitehead: *Ísland í hers höndum*, bls. 224-225.



## Skildinganes 1999-45 (220-171) Flugvélastæði

Mí nr.	Safnr.	Sérheiti	Hlutverk	Tegund	Aldur	Hnit X ISN93	Hnit Y ISN93	Lengd m	Breidd m	Ástand	Horfin
1999-45	5-171	Reykjavíkur- flugvöllur	Flugvéla- stæði	Herminjar, steypa	1943	357304	406138	23	23	Sæmilegt	Að hluta

**Staðhættir:** Innan flugvallarsvæðis, 25 m vestan við Nauthólsveg og um 30 m suðaustan við flugskýli. Flugvélastæði norðan við austurenda flugbrautar sem liggur norðvestur–suðaustur (sjá mynd 117).



Mynd 117. Herminjar (1999-45) vestan við Nauthólsveg.

**Lýsing:** Tvö hringlaga steipt plön og vegir á milli, flugvélar voru geymdar á þessum stæðum. Búið er að malbika yfir hluta af steypunni og byggja flugskýli á vestara stæðinu.

**Hættumat:** Mikil hættu.

**Hættuorsök:** Framkvæmdir.

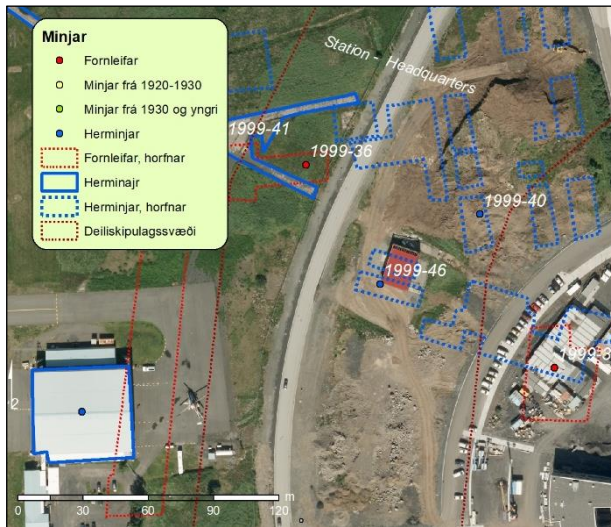


## Skildinganes 1999-46 (220-200) Veðurstofa

Mí nr.	Safnnr.	Sérheiti	Hlutverk	Tegund	Aldur	Hnit X ISN93	Hnit Y ISN93	Lengd m	Breidd m	Ástand	Horfin
1999-46	5-200	Veðurstofa hersins		Heimild	1940	357299	405710	29	19	Ómetið	Að mestu

**Staðhættir:** Austan við Nauthólsveg, þar sem nú er rautt flugskýli, voru áður tveir braggar sem hýstu veðurstofu hersins. Flugskýlið hefur verið byggt á þessum braggabotnum á árunum 1965-1971.

**Lýsing:** Steyptur grunnurinn að þessum bröggum sést á loftljósmyndum til 2005 og er líklega enn undir planinu framan við skýlið.



Mynd 118. Veðurstofa (1999-46) var þar sem nú er rautt flugskýli við Nauthólsveg.<sup>156</sup>



Mynd 119. Steypugrunn af veðurstofu hersins er væntanlega að finna undir þessu steypa plani. Horft í norðaustur.

## Skildinganes 1999-47 (220-201) Braggar

Mí nr.	Safnnr.	Sérheiti	Hlutverk	Tegund	Aldur	Hnit X ISN93	Hnit Y ISN93	Lengd m	Breidd m	Ástand	Horfin
1999-47	220-201		Braggar	Heimild	1940-1984	357304	406183	9	6	Ómetið	Já

**Staðhættir:** Vestan við Nauthólsveg og sunnan við Flugstjórnarmiðstöðina á Reykjavíkurflugvelli, þar sem nú er bílaplan. Tveir braggar stóðu norðaustan við flughlaðið (1999-45, 220-171), sjá mynd 120. Ekki er vitað hvað þeir hýstu á hertíma en þeir voru uppistandandi til ársins 1984.<sup>157</sup>

**Lýsing:** Horfið.

<sup>156</sup> Loftljósmynd frá árinu 2018, Borgarvefsjá.

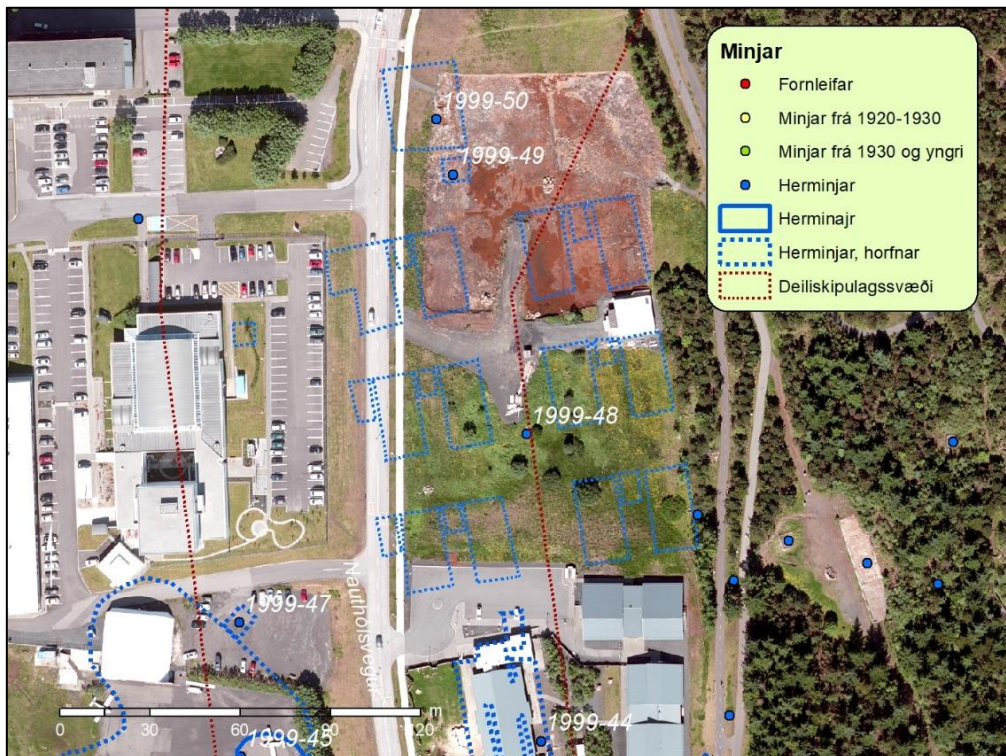
<sup>157</sup> Loftljósmynd frá árinu 1984, Borgarvefsjá.

## Reykjavík 1999-48 (5-186) Herbúðir

Mí nr.	Safn nr.	Sérheiti	Hlutverk	Tegund	Aldur	Hnit X ISN93	Hnit Y ISN93	Lengd m	Breidd m	Ástand	Horfin
1999-48	5-186		Herbúðir	Heimild	1944	357399	406245	117	109	Ómetið	Já

**Staðhættir:** Austan við Nauthólsveg, á grænu svæði þar sem nú er verið að byggja Nauthólsveg 85, fyrir norðan leikskólann Öskju og barnaskóla Hjallastefnunnar. Þar voru um 60 braggar eða byggingar árið 1944, þegar kort var gert af svæðinu.<sup>158</sup> Þessar herbúðir hýstu undirforingjabúðir breska flughersins.<sup>159</sup> Sjá staðsetningu á mynd 120.

**Lýsing:** Horfið.



Mynd 120. Herskálahverfi (1999-48) sem hýsti undirforingja breska flughersins. Myndin sýnir staðsetningu á loftmynd frá 2018.

## Skildinganes 1999-49 (5-178) Skotfærageymsla

Mí nr.	Safn nr.	Sérheiti	Hlutverk	Tegund	Aldur	Hnit X ISN93	Hnit Y ISN93	Lengd m	Breidd m	Ástand	Horfin
1999-49	5-178		Skotfærageymsla	Heimild	1944	357375	406331	9	6	Ómetið	Já

**Staðhættir:** Skotfærageymslan var upphaflega í Hvalfirði, en íslenska flugmálastjórnin lét flytja húsið að flugvelliinum eftir stríð. Það var reist austan við Nauthólsveg og þar var síðan vélaverkstæði.<sup>160</sup> Sjá staðsetningu á mynd 120.

**Lýsing:** Horfin.

<sup>158</sup> Kort af Reykjavíkflugvelli, 1944-45. Royal Air Force. Borgarsögusafn Reykjavíkur.

<sup>159</sup> Þór Whitehead: *Ísland í hers höndum*, bls. 224-225.

<sup>160</sup> Helgi M. Sigurðsson og Yngvi Þór Loftsson: *Öskjuhlíð - Náttúra og saga*, bls. 44 - 45. - Kort af Reykjavíkflugvelli, 1944-45. Royal Air Force. Borgarsögusafn Reykjavíkur.

### Reykjavík 1999-50 (5-177) Klæðageymslur

Mí nr.	Safnr.	Sérheiti	Hlutverk	Tegund	Aldur	Hnit X ISN93	Hnit Y ISN93	Lengd m	Breidd m	Ástand	Horfin
1999-50	5-177		Klæða-geymslur	Heimild	1944-1990	357369	406350	29	25	Ómetið	Já

**Staðhættir:** Austan við Nauthólsveg, á núverandi lóð Nauthólsvegar 83, stóðu tveir braggar hlið við hlið. Í þessu húsi voru klæðageymslur.<sup>161</sup> Sjá staðsetningu á mynd 121 og 122.

**Lýsing:** Horfnir, stóðu upp til 1990-1995.

### Reykjavík 1999-51 (5-171) Vatnsgeymir

Mí nr.	Safn nr.	Sérheiti	Hlutverk	Tegund	Aldur	Hnit X ISN93	Hnit Y ISN93	Lengd m	Breidd m	Ástand	Horfin
1999-51	5-171		Vatnsgeymir	Heimild	1944-2006	357381	406407	29	25	Ómetið	Já

**Staðhættir:** Vatnstankurinn var austan við Nauthólsveg og var hluti af öryggisráðstöfunum setuliðsins. Í tankinum var geymt nægilegt vatn til að hægt væri að slökkva útbreidda elda af völdum loftárásar. Í Öskjuhlíð og við rætur hennar var rutt jarðvegi að tönkunum og tyrft yfir svo þeir litu út eins og litlir, grasigrónir hólur. Tankur þessi tilheyrði braggahverfinu undir vesturrótum hlíðarinnar, hann tók um 10.500 GAL.<sup>162</sup> Sjá staðsetningu á mynd 121 og 122.

**Lýsing:** Tankurinn var steypdur og á honum voru tvö op í toppinn. Rifinn árið 2006.

### Reykjavík 1999-52 (5-406) Verkstæði

Mí nr.	Safn nr.	Sérheiti	Hlutverk	Tegund	Aldur	Hnit X ISN93	Hnit Y ISN93	Lengd m	Breidd m	Ástand	Horfin
1999-52	5-406		Verkstæði	Heimild	1944-1995	357460	406452	25	21	Ómetið	Já

**Staðhættir** Á mótum Flugvallarvegar og Nauthólsvegar (áður Hlíðafótar) stóðu tveir geymslubraggar hlið við hlið. Þar voru viðgerðaverkstæði og lager á stríðsárunum. Eftir stríð voru þeir notaðir af flugmálastjórn sem vélaverkstæði.<sup>163</sup>

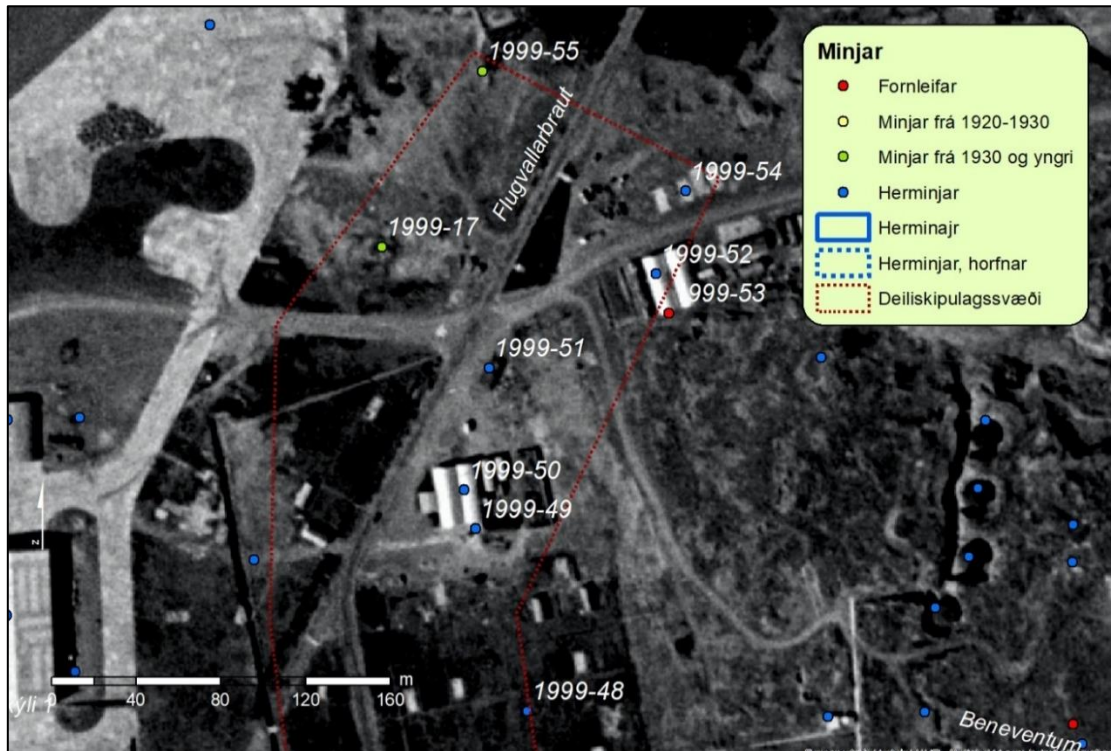
**Lýsing:** Horfið, eystri húsin voru rifin á árunum 1995-2000, þau vestari fljótlega eftir 1944.

<sup>161</sup> Þór Whitehead: *Ísland í hers höndum*, bls. 224-225.

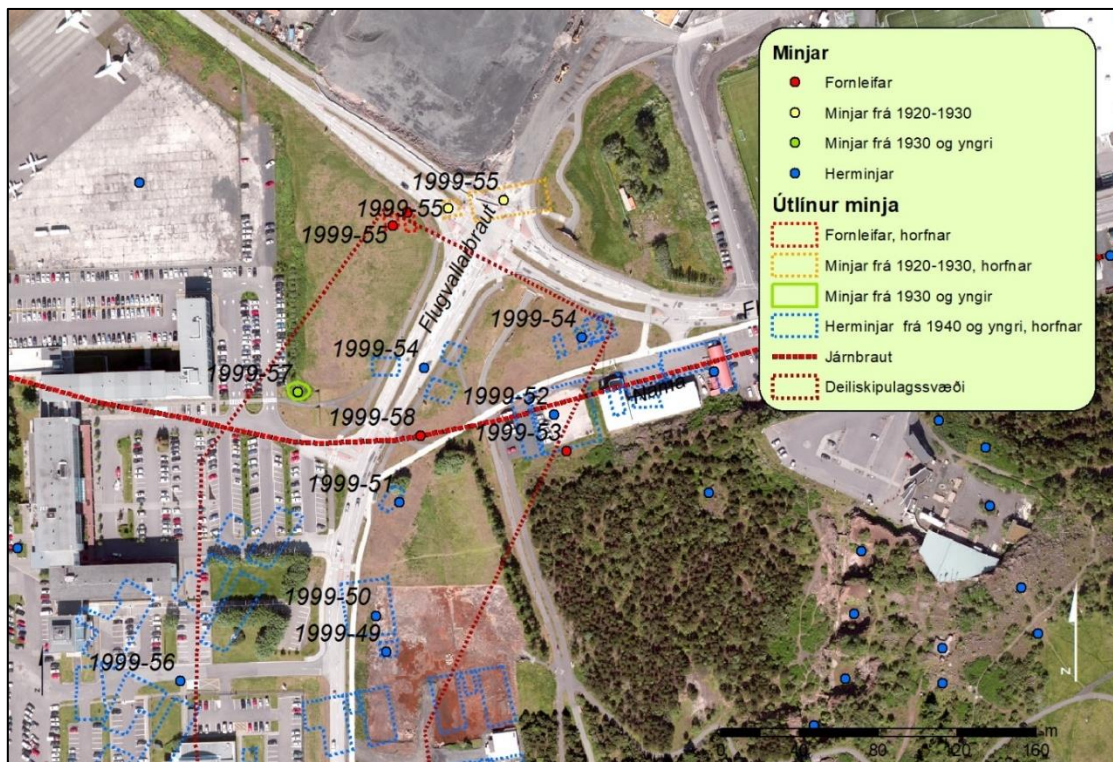
<sup>162</sup> Kort af Reykjavíkflugvelli, 1944-45. Royal Air Force. Borgarsögusafn Reykjavíkur.

<sup>163</sup> Helgi M. Sigurðsson og Yngvi Þór Loftsson: *Öskjuhlíð - Náttúra og saga*, bls. 44 - 45.





Mynd 121. Loftmynd frá árinu 1954 sem sýnir hvar braggar voru þá uppistandandi við Flugvallarbraut, Flugvallarveg og Nauthólsveg.<sup>164</sup>



Mynd 122. Loftmynd frá árinu 2018 sem sýnir sama svæði og mynd 119, en 64 árum seinna. Útlínur minja hafa verið teiknaðar inn á myndina.<sup>165</sup>

<sup>164</sup> Borgarvefsjá. Loftljósmynd frá árinu 1954, kortavinnsla ALG.

<sup>165</sup> Borgarvefsjá. Loftljósmynd frá árinu 2018, kortavinnsla ALG.

## Reykjavík 1999-53 (5-152) Náma

Mí nr.	Safnr.	Sérheiti	Hlutverk	Tegund	Aldur	Hnit X ISN93	Hnit Y ISN93	Lengd m	Breidd m	Ástand	Horfin
1999-53	5-152		Náma	Náma	1913	357466	406433	400	50	Gott	Nei

**Staðhættir:** Náman var í vestanverðri Öskjuhlíð þar sem nú er Flugvallarvegur. Öll húsin sem byggð eru suðaustan við Flugvallarveginn eru í gömlu námunni.<sup>166</sup> Stórfellt grjótnám hófst í Öskjuhlíð í tengslum við hafnargerð í Reykjavík árið 1913. Grjótið var sprengt úr grágrýtisklettum undir norðurtagli hlíðarinnar og flutt með járnbrautarlest niður í Reykjavíkurhöfn til uppfyllingar. Upphaflega var notast við handbora til að koma sprengiefninu fyrir, en seinna var tekin í notkun gufuknúin loftþjappa og tveir þrýstiloftsborar. Tveir gufuknúin lyftikranar, Mjöltnir og María, voru notaðir við að hlaða á járnbrautarvagnana. Lágu teinarnir meðfram norðurhlíðinni, á svipuðum slóðum og Flugvallarvegur er nú. Grjótnám þetta skildi eftir sig allmikinn klettastall.<sup>167</sup> Sjá staðsetningu á mynd 122.

**Lýsing:** Bergstálið er enn greinilegt suðaustan við húsaröðina, um 400 m langt og sums staðar 10 m hátt. Ekki er ljóst hvað náman náði langt í vestur og suður.

## Reykjavík 1999-54 (5-554) Braggar

Mí nr.	Safn nr.	Sérheiti	Hlutverk	Tegund	Aldur	Hnit X ISN93	Hnit Y ISN93	Lengd m	Breidd m	Ástand	Horfin
1999-54	5-554		Braggar	Heimild	1944- 1995	357474 357394	406491 406476	31	12	Ómetið	Já

**Staðhættir:** Nokkrir braggar voru þar sem nú er autt svæði á mótis við Flugvallarveg 7 og vestar þar sem nú er Nauthólsvegur. Ekki er vitað hvað þeir hýstu. Eru merktir inn á kort af svæðinu frá árinu 1944.<sup>168</sup> Sjá staðsetningu á mynd 121 og 122.

**Lýsing:** Horfið.

<sup>166</sup> Hluti af korti Bolla Thoroddsen 1932-1933. Afrit, Skjalasafn Borgarsögusafns Reykjavíkur.

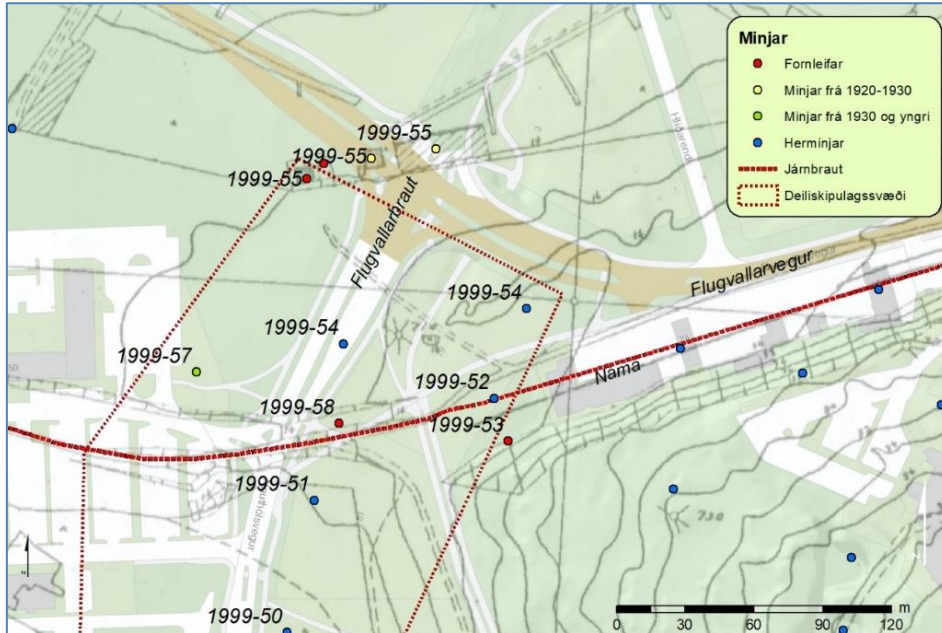
<sup>167</sup> Helgi M. Sigurðsson og Yngvi Þór Loftsson: *Öskjuhlíð - Náttúra og saga*, bls. 31.

<sup>168</sup> Kort af Reykjavíkurflugvelli, 1944-45. Royal Air Force. Borgarsögusafn Reykjavíkur.



## Reykjavík 1999-55 (5-413) Haukaland, Vatnsmýrablettur 18

Mí nr.	Safnr.	Sérheiti	Hlutverk	Tegund	Aldur	Hnit X ISN93	Hnit Y ISN93	Lengd M	Breidd m	Ástand	Horfin
1999-55	5-413	Haukaland	Erfðafestubýli	Heimild	1919-1941	357394	406555	8	7	Ómetið	Já



Mynd 123. Korti frá árinu 1933 varpað á grunn í Borgarvefsjá. Erfðafestubýlið Haukaland (1999-55) var þar sem nú eru gatnamót Nauthólsvegur og Flugvallarvegur. Vestast voru elstu húsin, íbúðarhús og útihús, austur var yngri íbúðarhúsið og fótboltavöllurinn.<sup>169</sup>



Mynd 124. Valsmenn vinna að gerð fótboltavallar við Haukaland. Hægra megin á myndinni sér í nýrri íbúðarhúsið.<sup>170</sup>

<sup>169</sup> Hluti af korti Bolla Thoroddsen 1932-1933. Afrit, Skjalasafn Borgarsögusafns Reykjavíkur.

<sup>170</sup> *Valsblaðið*, 11.05.1961, bls. 60.



**Staðhættir:** Erfðafestubýlið Haukaland, Vatnsmýrablettur 18, var þar sem nú eru gatnamót Nauthólsvegjar og Flugvallarvegjar. Húsið var upphaflega byggt af Erlingi Filippussyni árið 1919, fyrst sem torfbær og að hluta bindingsverkshús, auk útihúsa úr torfi. Ári seinna, eða 1920, byggði hann steipt hús svólítið fyrir austan eldra húsið.<sup>171</sup> Býlið er merkt inn á kort frá 1933.<sup>172</sup>

Knattspyrnufélagið Valur fékk úthlutað svæði vestan Öskjuhlíðar þegar æfingavöllur á Melunum var tekinn af félaginu árið 1926. Nýja svæðið var austan við nýrra íbúðarhúsið að Haukalandi. Svæðið var stórgrýtt og illt yfirferðar en með samtakamætti ruddu menn svæðið og stækkuðu það smám saman og haustið 1935 var kominn völlum á svæðinu. Valur keypti síðar Hlíðarenda, eða árið 1939, og í framhaldi var starfsemin flutt þangað.<sup>173</sup>

Þegar herinn kom sér fyrir við Reykjavíkurflugvöll fór stór hluti af Vatnsmýrabletti 18 undir suður–norður flugbrautina.<sup>174</sup>

Húsið Haukaland var rífið árið 1941, en "flugvallar-nefndin" (þ.e. bresk íslenska matsnefndin) ákvað á fundi 18. maí 1942 að Þorsteinn Stefánsson, eigandi Haukalands, fengi bætur þar til lokið væri byggingu hins nýja íbúðarhúss sem hann byggði að Hrístateig 8.<sup>175</sup>

**Lýsing:** Horfið.

### Reykjavík 1999-56 (5-185) Herskálahverfi

Mí nr.	Safnnr.	Sérheiti	Hlutverk	Tegund	Aldur	Hnit X ISN93	Hnit Y ISN93	Lengd m	Breidd m	Ástand	Horfin
1999-56	5-185		Herskálahverfi	Heimild	1944	357270	406317	185	75	Ómetið	Já

**Staðhættir:** Þar sem nú er Flugmálastjórn voru um 40 braggar eða byggingar árið 1944, þegar kort var gert af svæðinu. Samkvæmt bók Þórs Whitehead, *Ísland í hers höndum*, voru þarna matsalur og félagsheimili undirforingja sem og búðir þeirra. Síðar reis Hótel Loftleiðir þar og höfuðstöðvar Loftleiða.<sup>176</sup> Sjá staðsetningu á mynd 120.

**Lýsing:** Horfið.

<sup>171</sup> Brunavirðing 1430 frá 03.06.1919, sjá Húsaskrá Reykjavíkur.

<sup>172</sup> Kort Bolla Thoroddsen 1932-1933. Afrit, Skjalasafn Borgarsögusafns Reykjavíkur.

<sup>173</sup> *Valsblaðið*, 11.05.1961, bls. 59-60.

<sup>174</sup> Hluti af korti Bolla Thoroddsen 1932-1933 og kort Þorleifs Kristóferssonar, sem sýnir erfðafestubýli í Reykjavík, frá árinu 1955. Skjalasafn Borgarsögusafns Reykjavíkur.

<sup>175</sup> *Lesbók Morgunblaðsins*, 21.10.2000, bls. 5.

<sup>176</sup> Þór Whitehead: *Ísland í hers höndum*, bls. 224-225.

## Reykjavík 1999-57 (5-678) Álfasteinn

Mí nr.	Safnr.	Sérheiti	Hlutverk	Tegund	Aldur	Hnit X ISN93	Hnit Y ISN93	Lengd m	Breidd m	Ástand	Horfin
1999-57	5-678		Álfasteinn	Álaga- blettur	1965	357330	406463	10	10	Gott	Nei

**Staðhættir:** Álfasteinn við Icelandair Hótel Reykjavík Natura. Við gangstíg og bílastæði austan við hús nr. 50. Á upplýsingaskilti við álfasteininn kemur fram að þegar reynt var að hrófla við steininum á byggingartíma Hótel Loftleiða hafi verið snarlega hætt við það vegna vandræða sem fylgdu í kjölfarið (sjá staðsetningu á mynd 118).

**Lýsing:** Lítil klapparhóll við göngustíg heim að húsinu.



Mynd 125. Álfasteinn 1999-57 (5-678) við Icelandair Hótel Reykjavík Natura, horft í suður.

## Reykjavík 1999-58 (5-679) Járnbrautarteinar


Mí nr.	Safnnr.	Sérheiti	Hlutverk	Tegund	Aldur	Hnit X ISN93	Hnit Y ISN93	Lengd m	Breidd M	Ástand	Horfin
1999-58	5-679		Járnbrautar-teinar	Heimild	1913	357392	406441	185	2	Ómetið	Já

**Staðhættir:** Stórfellt grjótnám hófst í Öskjuhlíð í tengslum við hafnargerð í Reykjavík árið 1913. Grjótið var sprengt úr grágrýtisklettum undir norðurtagli hlíðarinnar og flutt með járnbrautarlest niður í Reykjavíkurhöfn til uppfyllingar. Járnbrautarteinar lágu frá námunni sunnan við Haukaland yfir Vatnsmýrina, þar sem nú er Reykjavíkurflugvöllur, yfir Melana og út á Granda. Þessi leið var kölluð „leiðin út á Granda“.<sup>177</sup> Leiðin er afmörkuð á korti frá árinu 1933.<sup>178</sup> Sjá staðsetningu á mynd 121.

**Lýsing:** Öll merki um teinana eru horfin.

## Reykjavík 1999-59 (220-202) Huldufólksbústaður

Mí nr.	Safnnr.	Sérheiti	Hlutverk	Tegund	Aldur	Hnit X ISN93	Hnit Y ISN93	Lengd m	Breidd M	Ástand	Horfin
1999-59	220-202	Lyngberg	Huldufólks-bústaður	Heimild		357392	406441	30	19	Gott	Nei



Mynd 126. Lyngberg, jökulsorfið hvalbak, huldufólksbústaður. Horft til norðurs.



Mynd 127. Lyngberg, jökulsorfið hvalbak ofan við Nauthólsvík. Horft til suðausturs.

**Staðhættir:** Í viðtali við Jósefinu Eyjólfsdóttur kemur fram að bláklædd kona búi í Lyngbergi og hafi hún lækningamátt. Bláklædda konan, sem læknaði systur heimildarmanns, sagðist vera að launa móður hennar og gæti það hafa verið vegna þess að hún faldi ekki eldinn fyrr en seint á kvöldin og hafði húsið opið. Huldufólksbyggðin var í Lyngbergi við Nauthólsvík.

**Lýsing:** Lyngberg er jökulsorfið hvalbak ofan við Nauthólsvík.

<sup>177</sup> Þorleifur Þorleifsson, „Járnbrautin í Reykjavík“, *Sagnir* 11. árgangur 1973, bls. 127-128.

<sup>178</sup> Kort Bolla Thoroddsen af Reykjavík 1932-1933, Afrit, Skjalasafn Borgarsögusafns Reykjavíkur.



### 2.3.2 Varðveislumat fyrir fornleifar og yngri minjar

Á deiliskipulagssvæðinu Nauthólsvík og Nauthólsvegur eru skráðir 58 minjastaðir undir jarðirnar Skildinganes og Reykjavík. Minjarnar eru flokkaðar eftir aldri sem er áætlaður út frá útliti og heimildum. Fornleifar eru fjórtán og eru tíu af þeim enn sjáanlegar á yfirborði, flestar við Nauthól. Yngri minjar eru fjórar, allar sjáanlegar. Herminjar eru skráðar á 40 númer en þær eru mun fleiri, þar sem í sumum tilfellum eru fleiri en ein skráðar á sama númerið, en stærstur hluti þeirra er nú horfinn. Í Reykjavík er flestar sjáanlegar herminjar að finna á svæðinu í kringum Reykjavíkurlflugvöll. *Því hefur verið lagt til að herminjar sem eru í Öskjuhlíð, við Flugvallarveg, við Nauthólsvík, með Nauthólsvíkurvegi og á Reykjavíkurlflugvelli, verði verndaðar sérstaklega og tekið verði tillit til þeirra í skipulagi.*<sup>179</sup>

**Tafla 2. Aldursflokkun minja.**

Flokkur	Tegund minja	Litur flokks	Fjöldi skráðra minja
1	Fornleifar, minjar 100 ára og eldri	● Rauður	14
2	Minjar frá 1919-1930	● Gulur	0
3	Minjar frá 1930 og yngri	● Grænn	4
4	Herminjar frá 1940 og yngri	● Blár	40

#### Fornleifar

Nauthóll var eitt af sex kotum Skildinganes og var bærinn kominn í byggð um 1845.<sup>180</sup> Bærinn stóð skammt norður af samnefndri vík, *Nauthólsvík*, og austan við samnefndan hól. Hann stóð við vegarslóða sem fyrrum var fjölfarinn og lá með *Fossvogsbökkum* (sjónum) frá *Fossvogsdal* yfir í Skildinganes. Um aldamótin 1902 mun taugaveiki hafa stungið sér niður á Nauthól og var bærinn þá brenndur að ráði Guðmundar Björnssonar landlæknis. Síðan hefur ekki verið búið þar.

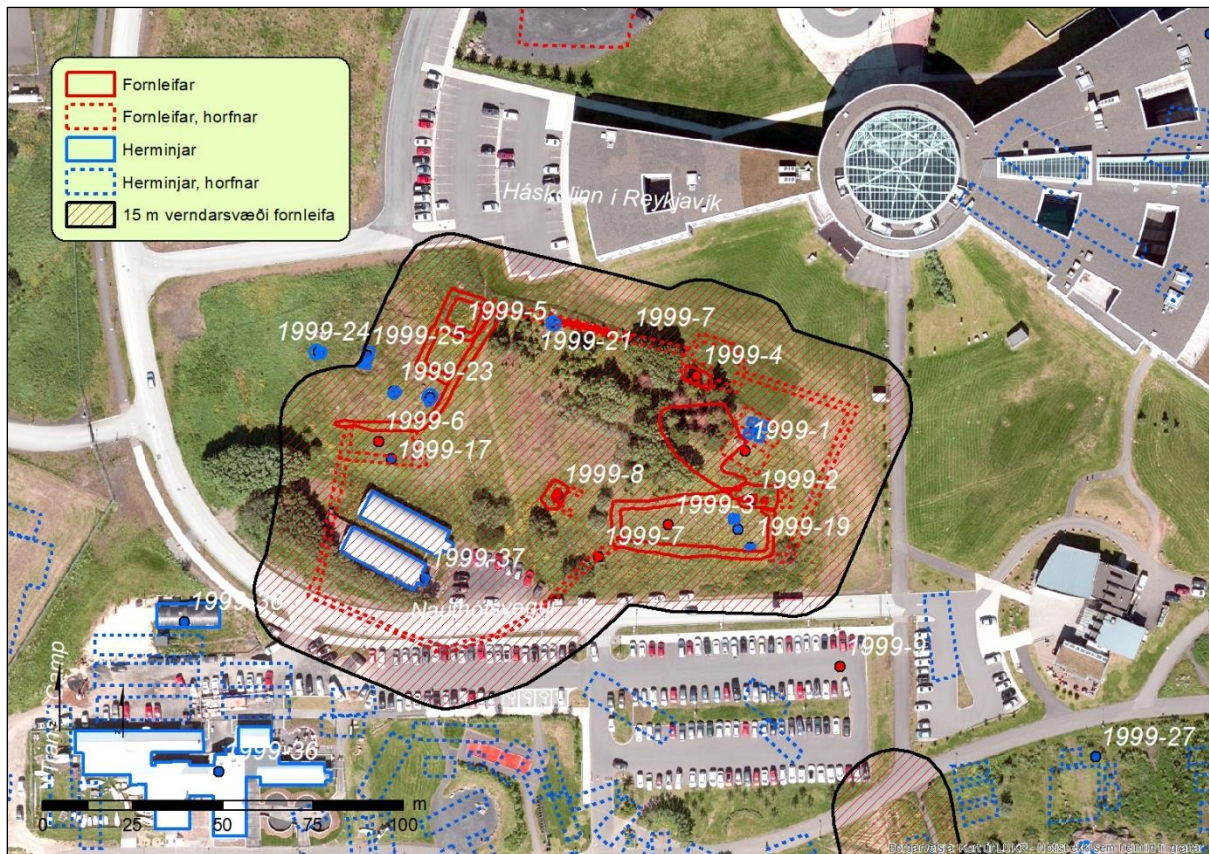
Ýmsar minjar frá búsetu á Nauthól hafa varðveist, húsarústir og garðlög. Tvö kort eru til sem sýna hvernig byggingar á Nauthól voru í stórum dráttum, annað frá árinu 1903 (mynd 6) en hitt frá árinu 1933 (mynd 7). Með hjálp þeirra er hægt að glöggva sig á minjunum. Hóllinn, Nauthóll, er einnig á sínum stað vestan við bæjarrústirnar. Kortin tvö sýna nánast það sama en síðari mælingin er nokkuð nákvæmari, en þá var bærinn löngu farinn í eyði. Heimatúnið var lítið með nokkrum matjurtagörðum, svo bústofninn hefur líklega ekki verið stór, en það er einkenni kota frá þessum tíma þar sem sjórinn hefur verið aðal matarkistan.

Bæjarstæðið hefur orðið fyrir nokkru raski sem rekja má aðallega til athafna hersins á svæðinu. Bæjarrústunum (1999-1) hefur verið ýtt út til vesturs, en greina má leifarnar sem lága hæð inni í skógarrjóðrinu, en stór steinn, sem áður var nýttur sem gafl í bæjarhúsunum, stendur þarna ennþá. Þá hefur útihúsi (1999-2) fyrir framan bæinn og hluta af túngarði líka verið ýtt upp til vesturs. Útihúsatóft (1999-8) sem sjá má á kortinu frá 1933 hefur einnig tekið breytingum frá þeim tíma. Hluti af túngarðinum suðvestan megin á bæjarstæðinu, ásamt matjurtagarði (1999-6), hefur horfið.

Víða á bæjarstæðinu má líka finna skotgrafir frá tíma hersetunnar, auk þess sem inni á bæjarstæðinu eru tveir stórir braggar (1999-37). Ef áður samþykkt byggingaráform Háskólans í Reykjavík ganga eftir mun þrengja mjög að bæjarstæðinu því enn er eftir að byggja eina álmu í suður frá miðju skólans.

<sup>179</sup> Helga Maureen Gylfadóttir, Anna Lísu Guðmundsdóttir og Guðný Gerður Guðmundsdóttir: *Vatnsmýri - Seljamýri - Öskjuhlíð. Byggðakönnun. Fornleifaskrá og húsakönnun*, bls. 71

<sup>180</sup> Manntalsvefur Þjóðskjalasafns Íslands, manntöl 1703-1920. Sótt 31.7.2019, af <http://www.manntal.is/>



Mynd 128. Kortið sýnir afmörkun á lögbundnu verndarsvæði fornleifa við Nauthól.

Fornleifarnar á Nauthól eru búsetuminjar eftir hjáleigu/kotbýli í Reykjavík frá tímabilinu 1850-1900, ásamt herminjum frá árunum 1939-1945. Það er einstakt að hafa svo heillegar búsetuminjar nánast inn í miðri Reykjavík. Minjagildið er því hátt þó að herinn hafi raskað bæjarstæðinu að hluta. Samkvæmt lögum er 15 m verndarsvæði í kringum fornleifar, eins og sjá má á mynd 128, en innan þess má vænta friðaðra fornleifa í jörðu.

*Mikilvægt er að kynna þennan minjastað með því að setja upp fræðsluskilti þar sem fornleifum og herminjum eru gerð góð skil og hreinsa trjágróður af svæðinu til að auðveldara verði að gera sér í hugarlund hvernig svæðið var þegar búið var á staðnum.*

Aðrar fornleifar, sem skráðar eru á úttektarsvæðinu, eru mógrafir (1999-38 og 39) vestan við Háskólann í Reykjavík, sem eru merktar inn á kort frá árinu 1902, en þær eru löngu horfnar. Út við Flugvallarveg er skráð grjótnáma (1999-53), sjá mynd 121-123, en árið 1913 hófst stórfellt grjótnám undir norðurtagli Öskjuhlíðarinnar vegna gerðar Reykjavíkurhafnar. Til að flytja grjótið og mölina sem til þurfti við hafnargerðina var lögð 12 kílómetra löng járnbraut í hálfhring um bæinn. Grjótnámunni (1999-53) ætti ekki að stafa hætta af þessu skipulagi, en teinar (1999-58) gömlu járnbrautarinnar er allir horfnir.

Erfðafestubýlið Haukaland (1999-55) var þar sem nú eru gatnamót Nauthólsvegar og Flugvallarvegar. Elstu húsin voru rétt sunnan megin við götuna (sjá mynd 121-123). Leifar þeirra gætu enn verið undir sverði og ef til framkvæmda kemur þarf að rannsaka svæðið.

*Leita þarf til Minjastofnunar Íslands ef raska þarf fornleifum.*

## Yngri minjar

Vestan við Lyngberg er uppþornaður lækjarfarvegur (1999-10) sem nær frá göngustíg og suður í sjó, um 80 m á lengd. Upprunalega var þetta frárennslisskurður frá tíma setuliðsins og lá þá með öllum Nauthólsvegi að vestanverðu. Nú er einungis syðsti hluti hans, sem er grjóthlaðinn, sýnilegur. Hitaveita Reykjavíkur leiddi affallsvatn úr heitavatnsgeymunum á Öskjuhlíð í skurðinn á árunum 1968 til 1983. Lækurinn var þá nefndur Volga og skurðurinn Læragjá, þar sem staðurinn var notaður sem baðstaður. Hætt var að veita affalli frá heitavatnstönkunum á Öskjuhlíð í lækinn árið 1983 vegna slæmrar umgengni baðgesta við lækinn. Ekkert vatn er því í læknum nú og fallegar hleðslurnar eru að gróa upp. *Lagt er til að ekki verði hróflað við þessum hleðslum og staðurinn merktur með minjaskilti.* Athyglisverður minjastaður í góðu ásigkomulagi sem tengist bæði sögu Hitaveitunnar og baðsögu borgarbúa sem forveri ylstrandarinnar í Nauthólsvík.

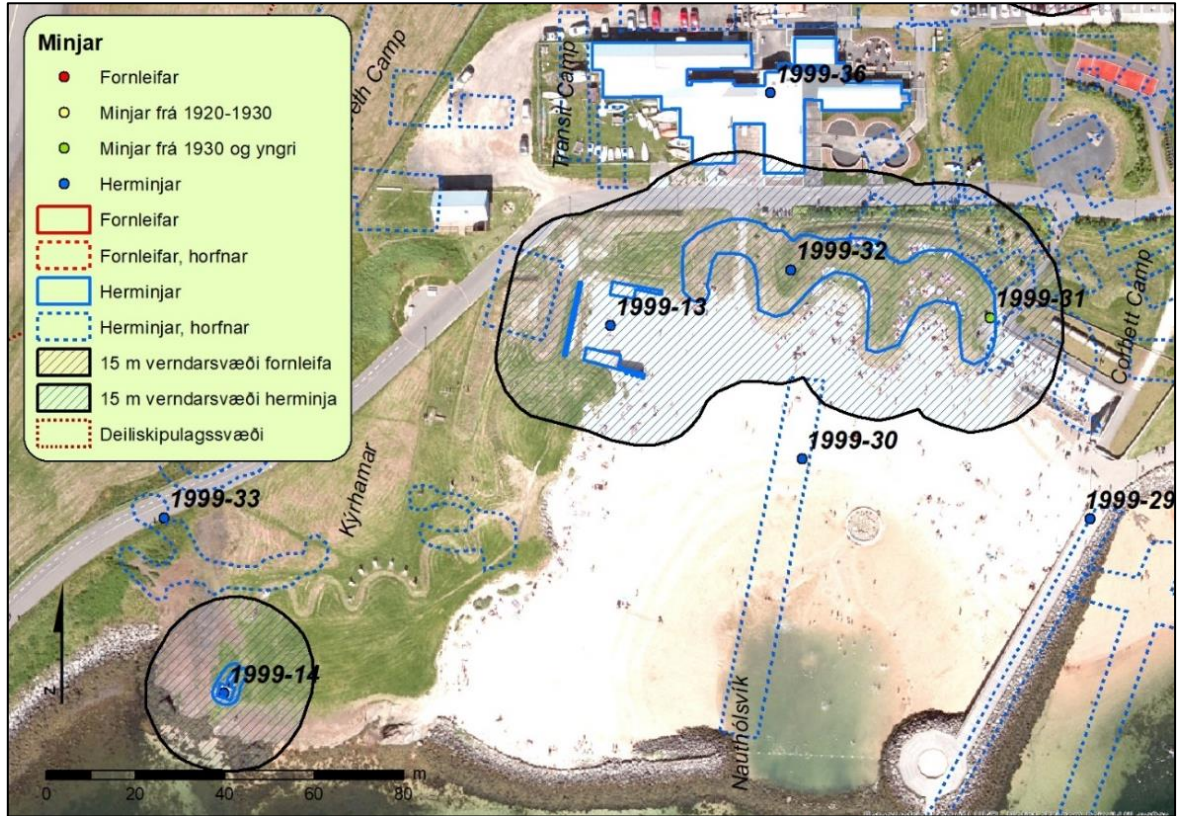
## Herminjar

Herminjar á svæðinu eru fjölbreyttar og við skráningu kom í ljós að þær eru að flestar horfnar á þessu skráningarsvæði. *Lagt hefur verið til að allar herminjar á Reykjavíkflugvelli og næsta nágrenni, þ.e.a.s. í Öskjuhlíð, við Flugvallarveg, Nauthólsvíkurveg og við Nauthólsvík, verði fulltrúar hernámsáranna í Reykjavík.*<sup>181</sup> Því hafa minjar frá þessu tímabili verið skráðar sérstaklega vel svo hægt verði að taka tillit til þeirra í skipulagi.

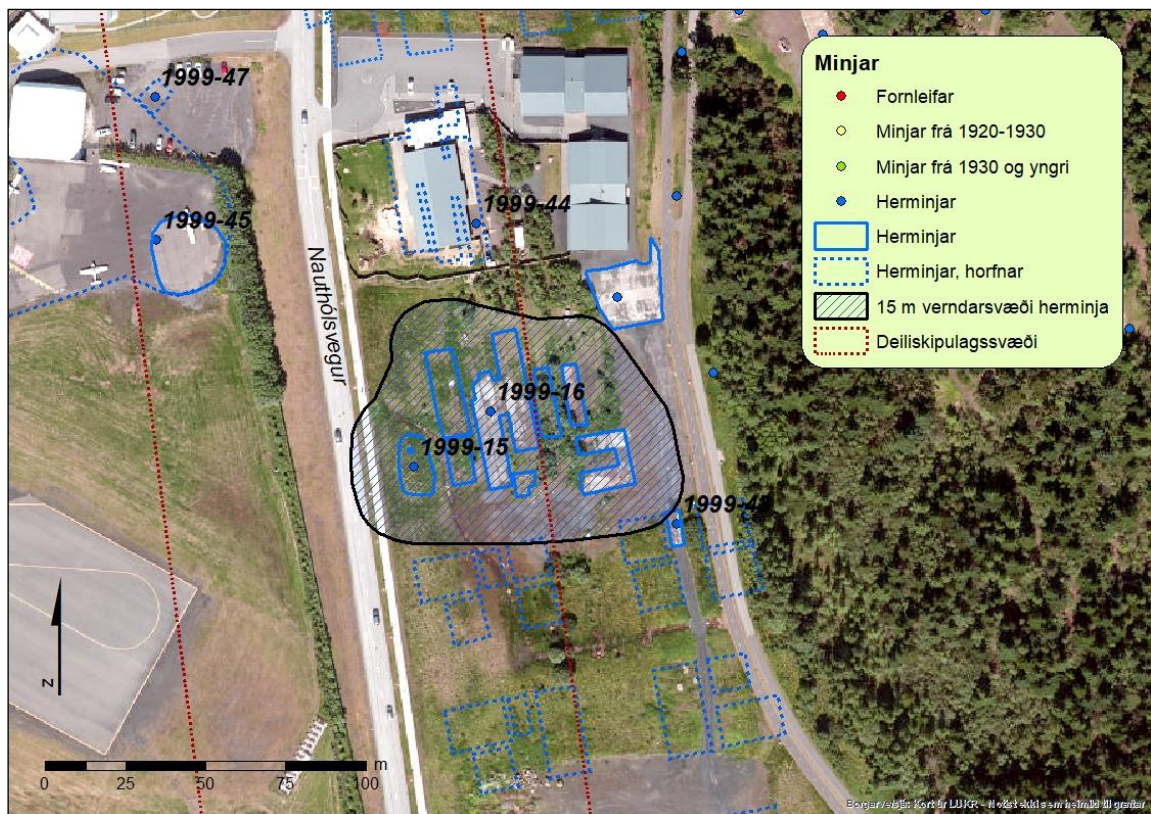
Við Nauthólsvík eru minjar frá tíma hersetunnar. Fyrst ber að nefna nokkur hús og húshluta sem tilheyrðu áður Transit Camp, þar sem nú er Nauthólsvegur 100 (1999-36) og Nauthólsvegur 99 (1999-37), sjá tillögu að hverfisvernd í kafla 2.3.2 um varðveislumat fyrir hús og mannvirki. Fyrir sunnan þessa byggð er Nauthólsvíkin sjálf, þar sem Ylströndin er nú. Þar var áður flughöfn sem breski flugherinn byggði upp. Vestast var flugskýli (1999-13) með braggalaga þaki, en nú eru aðeins hlutar af steiptum veggjum flugskýlisins eftir. Þrjár skeifulaga grófir, sem grafnar voru inn í sjávarbakkann, voru áður notaðar sem flugvélastýli (1999-32) en eru nú notaðar af gestum Ylstrandarinnar til sólbaða. Skýli þessi voru áður fjögur en búningsklefar Ylstrandarinnar eru nú þar sem fjórða skýlið var. Undir skeljasandinum fyrir miðri strönd er Northrop-brautin (1999-30), hallandi, steipt braut þar sem sjóflugvélar voru dregnar á land til viðgerða og skjóls. Á Kýrhamri voru áður fjögur stæði fyrir loftvarnabyssur (1999-33) sem nú eru horfin. Eftir stendur eitt steipt skotbyrgi (1999-14) sem er í góðu ásigkomulagi, sjá mynd 127. *Um einstakt byrgi er að ræða og er aðgengi að því gott, en þó nokkur hætta er af landbroti sem gæti haft áhrif á það.* Minjasvæðin við Ylströndina og á Kýrhamri mætti tengja betur saman með því að flytja þangað herminjar sem þurfa að víkja annarstaðar vegna skipulags, t. d. vélbyssu-statíf sem eru norðan við Skeljanes. 15. *Lagt er til að þessi minjasvæði í Nauthólsvík hljóti hverfisvernd.*

<sup>181</sup> Helga Maureen Gylfadóttir, Anna Lísa Guðmundsdóttir og Guðný Gerður Guðmundsdóttir: *Vatnsmýri - Seljamýri - Öskjuhlíð. Byggðakönnun. Fornleifaskrá og húsakönnun*, bls. 71.





Mynd 129. Tillaga að afmörkun á hverfisverndarsvæðum herminja við Nauthólsvík.



Mynd 130. Tillaga að afmörkun á hverfisverndarsvæði vegna herminja fyrir sunnan Nauthólsveg 87.

Aðrar herminjar sem enn eru sýnilegar innan skráningarsvæðisins eru aðallega steypuleifar ýmissa mannvirkja, s.s. steiptir braggabotnar, vegir og plön (1999-16) eins og eru sunnan við Nauthólsveg 87, leikskólann Öskju og barnaskóla Hjallastefnunnar (sjá mynd 128). Álfka minjar er að finna víða þar sem herskálahverfi hafa staðið, en mjög misjafnt er hvað mikil steypa hefur verið lögð í grunninn á bröggum. Í þessu tilfalli hafa gólfín verið heilsteypt, sem gerir það að verkum að hluti minjanna er enn greinilegur. En þetta eru síðustu sjáanlegu leifar þessa stóra herskálahverfis, sem lá með allri Öskjuhlíðinni frá Flugvallarvegi að Háskólanum í Reykjavík. Vestan við braggagólfín er uppistandandi vatnstankur (1999-15) frá sama tíma (sjá mynd 59). **Lagt er til að þessar minjar hljóti hverfisvernd, vatnsgeyminn (1999-115) og steypu braggagólfín (1999-16).** Í framtíðinni mætti skoða hvort hægt væri að finna vatnstankinum nýtt hlutverk, t.d. sem geymsla, hjólaskýli eða strætóskýli. En braggagólfín eru nú leiksvæði skólabarna. Sjá staðsetningu á mynd 130.

*Herminjar sem hér um ræðir eru einungis um 80 ára gamlar og teljast því ekki til fornminja skv. skilgreiningu laga um menningarminjar, þær eru engu að síður afar mikilvægar í menningar- og atvinnusögulegu samhengi og verðskulda því sérstakan sess í sögu svæðisins.*

**Tafla 3. Minjastaðir á úttekarsvæði undir verkefnanúmerinu 1999.**

Mí nr.	Safnr.	Sérheiti	Hlutverk	Tegund	Aldur	Hnit X ISN93	Hnit Y ISN93	Leng m	Breidd m	Ástand	Horfin
1999-1	220-104	Nauthóll	Bæjarstæði	Heimild	●1850-1902	357426	405536	12	9	Slæmt	Að hluta
1999-2	220-105		Útihús	Tóft, heimild	●1850-1903	357428	405522	11	6	Sæmilegt	Nei
1999-3	220-110		Matjurta-garður	Garður	●1850-1904	357405	405515	45	17	Sæmilegt	Nei
1999-4	220-107		Útihús, gerði	Tóft, heimild	●1850-1905	357413	405556	7,5	4,5	Slæmt	Að hluta
1999-5	220-108		Matjurta-garður	Garður	●1850-1906	357348	405569	25	11	Gott	Nei
1999-6	220-109		Matjurta-garður	Garður, heimild	●1850-1907	357352	405538	23	11	Slæmt	Að hluta
1999-7	220-111		Túngarður	Garður, heimild	●1850-1908	357394	405567	400	1,5	Sæmilegt	Að hluta
1999-8	220-106		Útihús	Tóft, heimild	●1900	357375	405523	7,7	5,5	Sæmilegt	Nei
1999-9	220-203		Leið, gata,	Heimild	●1800	357453	405476			Ómetið	Já
1999-10	220-186	Læragjá, Volga	Skurður, baðstaður	Skurður	●1940	357481	405376	80	6	Gott	Nei
1999-11	220-187	Lyngberg	Loftvarnir	Steypa	●1940	357520	405422	9	9	Slæmt	Nei
1999-12	220-188		Óþekkt	Hleðsla	●1940	357507	405364	11	8	Gott	Nei
1999-13	220-189		Flugskýli	Steypa	●1940	357245	405395	19	19	Gott	Nei
1999-14	220-117		Skotbyrgi,	Steypa	●1941	357159	405313	9,6	6,6	Gott	Nei
1999-15	220-118	Kampur v/ Nauthóls-veg	Vatnsgeymir	Steypa	●1944	357385	406067	20	10	Gott	Nei
1999-16	220-144	Kampur v/ Nauthóls-veg	Matsalur, kvikmynda hús,	Steyptur grunnur	●1941	357409	406084	70	60	Slæmt	Nei
1999-17	220-204		Mastur, f. fjarskipti	Steypa,	●1940	357329	405533	1	1	Slæmt	Að hluta
1999-18	220-191		Hola	Niðurgröftur	●1940	357423	405517	2,8	2,4	Gott	Nei
1999-19	220-192		Óþekkt	Hola	●1940	357425 357428	405514 405509	1	1	Gott	Nei
1999-20	220-193		Mastur, undirstaða	Steypa	●1940	357429	405542	5,5	5,5	Gott	Nei
1999-21	220-114		Skotgröf	Niðurgröftur	●1941	357374	405571	3,8	3,4	Gott	Nei
1999-22	220-194		Skotgröf	Niðurgroftur	●1940	357339	405550	4,5	3,5	Gott	Nei
1999-23	220-195		Skotgröf	Niðurgroftur	●1940	357329	405552	3,1	2,7	Gott	Nei
1999-24	220-196		Skotgröf	Niðurgroftur	●1940	357308	405563	4,4	3,6	Gott	Nei
1999-25	220-197		Byssustæði	Steypa	●1940	357322	405562	6	3	Gott	Nei
1999-26	220-126	Corbett Camp	Herbúðir	Heimild	●1941-1971	357391	405413	150	120	Ómetið	Já
1999-27	220-182	Camp Kwitchebelliakín; Camp Maple Leaf	Herbúðir	Bragga-grunnur	●1941	357524	405451	413	103	Slæmt	Að mestu
1999-28	220-163		Dráttarbraut	Bryggja	●1970	357424	405346	40	11	Gott	Nei
1999-29	220-127		Bryggja	Bryggja, heimild	●1940	357352	405352	93	6	Ómetið	Að Hluta
1999-30	220-128	Northropbrautin	Braut	Braut, heimild	●1940	357424	405346	83	6,5	Gott	Nei



1999-31	220-129		Minnis-merki	Minnis-merki	●1981	357330	405397			Gott	Nei
1999-32	220-198		Flugskýli	Byrgi	●1940	357285	405407	100	30	Gott	Nei
1999-33	220-199		Byrgi, t. skotvarna	Heimild	●1942	357145	405352			Ómetið	Já
1999-34	220-125	Brancepeth Camp	Herbúðir	Heimild	●1943-1954	357225	405516			Ómetið	Já
1999-35	220-122	Matvöru-verslun	Hús	Heimild	●1941-2009	357203	405525	15	6	Ómetið	Já
1999-36	220-124	Transit Camp	Herbúðir, hótél	Hús, Braggi	●1944-45	357328 357271	405513 405488	79	64	Gott	Nei
1999-37	220-123		Braggi	Braggi	●1944	357328	405513	25	7,7	Gott	Nei
1999-38	220-115		Mógröf	Heimild	●1902	357364	405609	20	20	Ómetið	Já
1999-39	220-116		Mógröf	Heimild	●1902	357262	405602	100	10	Ómetið	Já
1999-40	220-131	Station Head-quarters	Herbúðir	Heimild	●1942	357345	405742	160	130	Ómetið	Já
1999-41	220-169		Vegur	Vegur	●1943	357227	405775	179	4	Gott	Nei
1999-42	220-119		Vatns-geymir	Heimild	●1941-2006	357436	405826	20	5	Ómetið	Já
1999-43	220-130	Kampur v/ Nauthóls-veg	Herbúðir	Braggagr unnur	●1941	357467	406049	140	110	Slæmt	Að mestu
1999-44	220-145		Félags-heimili, verslun	Heimild	●1940	357403	406150			Ómetið	Já
1999-45	220-171		Flugvéla-stæði	Stein-steypa	●1943	357304	406138	23	23	Sæmilegt	Nei
1999-46	220-200		Veðurstofa	Heimild,	●1940	357299	405710	29	19	Ómetið	Já
1999-47	220-201		Braggar	Heimild,	●1940-1984	357304	406183	9	6	Ómetið	Já
1999-48	5-186		Herbúðir	Heimild	●1944	357399	406245	117	109	Ómetið	Já
1999-49	5-178		Hús, skotfæra-geymsla	Heimild	●1943	356678	406606	9	6	Ómetið	Já
1999-50	5-177		Klæða-geymsla	Heimild	●1944-1990	357369	406350	29	25	Ómetið	Já
1999-51	5-171		Vatns-geymir	Heimild	●1944-2006	357381	406407	13	8	Ómetið	Já
1999-52	5-406		Verkstæði	Braggagr unnur	●1944-1995	357460	406452	25	21	Ómetið	Já
1999-53	5-152		Náma	Náma	●1913	357466	406433	250	50	Gott	Nei
1999-54	5-554		Braggi	Heimild	●1940	357474	406491			Ómetið	Já
1999-55	5-413	Haukaland	Erfðafestu-býli	Heimild	●1920-1941	357394	406555	8	7	Ómetið	Já
1999-56	5-185		Herbúðir	Heimild	●1944	357270	406317	185	75	Ómetið	Já
1999-57	5-678		Álfasteinn	Álagablet tur	●1965	357330	406463	10	10	Gott	Nei
1999-58			Járnbrautar-teinar	Heimild	●1913	357392	406441	185	2	Ómetið	Já
1999-59	220-202	Lyngberg	Huldufólks-bústaður	Heimild	●1913	357521	405408	30	19	Gott	Nei

## 2.4 Húsakönnun

Húsakönnun er „byggingarlistaleg og menningarsöguleg könnun sem byggir á skráningu húsa og mannvirkja sem studd er sagnfræðilegum heimildum, vettvangskönnun og mati á varðveislugildi einstakra húsa, húsasamstæða, byggðaheilda og svipmóti byggðar.“<sup>182</sup>

Húsakönnun þarf að innihalda að lágmarki sögulegar staðreyndir um hvert og eitt hús, lýsingu, ljósmyndir og varðveislumat.<sup>183</sup> Í húsakönnun tekur mat á varðveislugildi húsa til eftirtalinnna þátta: byggingarlistalegs gildis, menningarsögulegs gildis, umhverfisgildis, upprunaleika og ástands hús og skulu færð rök fyrir mati á hverjum þætti.<sup>184</sup> Tilgangur húsakönnana er að tryggja að ákvarðanir sem varða breytingar á byggð eða einstökum húsum séu teknar af þekkingu á því gildi sem þau hafa fyrir umhverfi, sögu og byggingarlist.

Hér fer á eftir húsakönnun með endurskoðaðri skrá og varðveislumati fyrir hús og mannvirki á deiliskipulagssvæði í Nauthólsvík í Reykjavík (sjá afmörkun á mynd 131). Könnunin er unnin að beiðni skipulagsfulltrúans í Reykjavík, vegna fyrirhugaðra breytinga á deiliskipulagi svæðisins. Deiliskipulag fyrir svæðið var samþykkt í borgarráði 6.10.1998 og gildir með síðari tíma breytingum.<sup>185</sup>



Mynd 131 Svæðið á loftmynd frá 2018. Afmörkun svæðis sýnd með svartri línu, lóðmörk með rauðum línum.<sup>186</sup>

<sup>182</sup> *Húsaskráning – Huginn – Húsakönnun*. Minjastofnun Íslands. Leiðbeiningarit 2. Reykjavík 2019. Bls. 4.

<sup>183</sup> Vefur Minjastofnunar Íslands: <http://www.minjastofnun.is> → Hús og mannvirki → Húsakönnun vegna skipulagsvinnu. Sótt 18.12.2018.

<sup>184</sup> *Húsaskráning – Huginn – Húsakönnun*, bls. 4 og 33-34.

<sup>185</sup> „Nauthólsvík - Deiliskipulag“. Unnið af Yngva Þór Loftssyni landslagsarkitekt / Landmótun efh. Sp. 6.10.1998. Sjá Skipulagsvefsjá Skipulagsstofnunar: <http://map.is/skipulag/> → Smella á svæðið: Deiliskipulag Nauthólsvíkur. Sótt 3.4.2019.

<sup>186</sup> Loftmynd af Reykjavík 17.7.2018 úr Landsupplýsingakerfi Reykjavíkur (LUKR). Borgarvefsjá: <http://lukur-01.reykjavik.is/borgarvefsja/>. Sótt 5.4.2019. Afmörkun skv. deiliskipulagstillögu í vinnslu, dags. 23.11.2018.

Gerð hefur verið húsakönnun og fornleifaskráning fyrir svæðið Vatnsmýri - Seljamýri - Öskjuhlíð (skýrsla Minjasafns Reykjavíkur nr. 161/2013),<sup>187</sup> sem tekur meðal annars til byggðar á svæðinu sem hér er til umfjöllunar. Minjastofnun Íslands hefur farið fram á að skráning húsa, mannvirkja og fornleifa á reitnum verði nú endurskoðuð vegna þeirra breytinga sem fyrirhugaðar eru á deiliskipulagi reitsins, en samkvæmt 16. gr. laga um menningarminjar nr. 80/2012: „[s]kulu skipulagsyfirvöld hafa samráð við Minjastofnun Íslands um tilhögun skráningar eða endurskoðun á fyrri fornleifa-, húsa- og mannvirkjaskrárm með hliðsjón af fyrirhuguðum breytingum á skipulagi.“

### Núverandi byggð á svæðinu

Á deiliskipulagssvæðinu standa í dag átta stakstæð hús, auk þyrpingar sambyggðra húsa sem skráð eru sem margir matshlutar, en í fasteignaskrá eru skráðir alls 15 matshlutar á svæðinu (sjá nánar í meðfylgjandi húsaskrá):

- Nauthólsvegur 99 – tveir stakstæðir braggar (mhl. 01 og 02)
- Nauthólsvegur 100 – þyrping sambyggðra húsa (mhl. 01, 03, 04, 05, 06 og 07)
- Nauthólsvegur 100 – stakur braggi (mhl. 10)
- Nauthólsvegur 100a – timburhús (mhl. 29)
- Nauthólsvegur 102 – þjónustumiðstöð (mhl. 01 og 02)
- Nauthólsvegur 104 – bátaskýli (mhl. 13 og 28)
- Nauthólsvegur 104 – skúr (óskr. mhl.)
- Nauthólsvegur 106 – veitingahús (mhl. 01)



Mynd 132 Nauthólsvík á loftmynd frá 1946.<sup>188</sup>

<sup>187</sup> Helga Maureen Gylfadóttir, Anna Lía Guðmundsdóttir og Guðný Gerður Guðmundsdóttir: *Vatnsmýri - Seljamýri - Öskjuhlíð. Byggðakönnun. Fornleifaskrá og húsakönnun*. Minjasafn Reykjavíkur. Skýrsla nr. 161. Reykjavík 2013.

<sup>188</sup> Ljósmyndasafn Reykjavíkur: VIG ÁBS 018 3-2 (hluti myndar). Ljósmyndari Sigurhans Vignir.



## Núverandi staða húsanna í deiliskipulagi

Samkvæmt deiliskipulagi Nauthólsvíkur frá 1998 var svæðið umhverfis húsabyrpinguna á lóðinni Nauthólsvægi 100 ætlað fyrir stríðsminjasafn og gert ráð fyrir því að húsinn stæðu áfram, með möguleika á endurbyggingu bragga.<sup>189</sup>

Með breytingu á deiliskipulagi Nauthólsvíkur sem samþykkt var 8.5.2013 var ákvæði um stríðsminjasafn fellt niður og svæðið í staðinn ætlað fyrir veitingarekstur eða aðra starfsemi og þjónustu tengda útivistarsvæði og starfsemi í Nauthólsvík. Þá var leyfð endurbygging á núverandi byggingum á lóðinni sem tæki mið af upprunalegri stærð og útliti, auk þess sem leyft var að byggja ný hús á lóðinni sem tækju mið af fyrirkomulagi, stærð og útliti húsa, sem hefðu verið rifin. Hluti húsanna hefur nú verið endurbættur og einn braggi (hluti af mhl. 01) endurbyggður með tilliti til upphaflegrar gerðar.

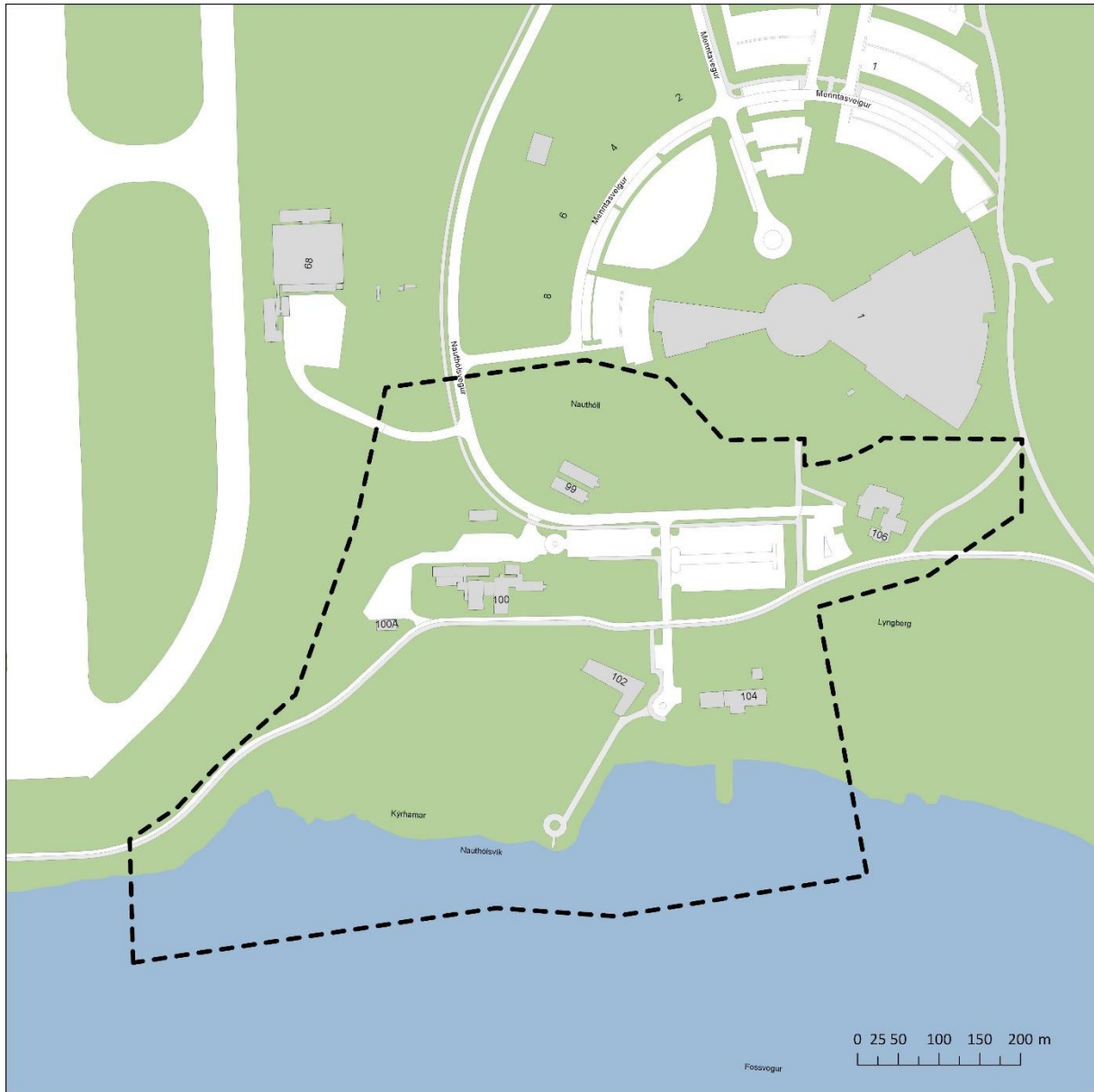
Hér fer á eftir skrá yfir hús og mannvirki á svæðinu.

---

<sup>189</sup> „Nauthólsvík - Deiliskipulag“. Unnið af Yngva Þór Loftssyni landslagsarkitekt / Landmótun efh. Sp. 6.10.1998. Sjá Skipulagsvefsjá Skipulagsstofnunar: <http://map.is/skipulag/> → Smella á svæðið: Deiliskipulag Nauthólsvíkur. Sótt 3.4.2019.



## 2.4.1 Húsaskrá Reykjavíkur – Nauthólsvík







Fyrsti eigandi Breska setuliðið

Hönnun Ókunnur

Upphafleg notkun

Setuliðsbraggar, verkstæði



## Upphafleg gerð

**Tegund** Stálgrindarhús  
**Klæðning** Bárújárn  
**Þakgerð** Bogapak  
**Þakklæðning** Bárújárn  
**Undirstöður**

## Upphaflegt útlit

Einlyft

## Helstu breytingar

? Ný klæðning

## Hönnuðir breytinga

## Saga

Tveir samsíða braggar við Nauthólsvík í útjaðri Reykjavíkflugvallar, matshlutar 01 og 02 á lóðinni Nauthólsvegi 99.

Þessi braggar voru reistir af breska setuliðinu og eru af gerðinni Nissen. Annar þeirra, sá sem stendur sunnar (mhl. 01), virðist sjást á loftmynd sem tekin var í október 1942 og báðir sjást á loftmynd sem tekin var sumarið 1943 (en byggingarár skv. Fasteignaskrá er 1945). Þeir hóstu meðal annars skósmíðaverkstæði og saumastofu hersins á stríðsárunum. Eftir stríð var þarna lengi aðstaða fyrir Flugbjörgunarsveitina.

Braggarnir eru nú (2019) í eigu ríkissjóðs. Í öðrum þeirra (mhl. 01) hefur í mörg ár verið félagsheimili starfsmanna Flugmálastjórnar Íslands sem kallað er Flugröst. Hinn (mhl. 02) er skráður sem vörugeymsla (Fasteignaskrá 2019).

## Varðveislumat

## Byggingarlist:

Miðlungs-hátt gildi. Braggar/herskálar af Nissen-gerð frá hernámsárunum. Hafa mikið fágætisgildi í dag.

## Menningarsögulegt gildi:

Hátt. Hafa mikið gildi sem vitnisburður um sögu hernámsins í Reykjavík og upphaf og sögu Reykjavíkflugvallar og flugmála á Íslandi.

## Umhverfisgildi:

Hátt. Hluti af heildstæðri þyrpingu bragga og annarra hernámsmannvirkja í Nauthólsvík. Mikilvæg kennileiti í umhverfinu.

## Upprunaleg gerð:

Hátt gildi. Braggarnir eru að mestu óbreyttir að gerð og standa á sínum upprunalega stað.

## Varðveislugildi:


**Húsin hafa hátt varðveislugildi.** Þau eru hluti af heildstæðri þyrpingu bragga og annarra mannvirkja frá hernámsárunum sem standa í Nauthólsvík og vísa til upphafs Reykjavíkflugvallar. **Húsin njóta verndar í gulum flokki: Samstæður húsa og heildir sem lagt er til að vernda með hverfisvernd í deiliskipulagi vegna umhverfislegrar sérstöðu þeirra.**

Fyrsti eigandi Breski flugherinn

Hönnun Ókunnur

Upphafleg notkun

Gistibúðir (transit camp)



## Upphafleg gerð

<b>Tegund</b>	Steinsteypt/stálgr.	Einlyft
<b>Klæðning</b>	Múrsl./bárujárn	
<b>Þakgerð</b>	Mænis-/bogapak	
<b>Þakklæðning</b>	Bárujárn	
<b>Undirstöður</b>		

## Upphaflegt útlit

## Helstu breytingar

<1960	Niðurrif á lóð
<1970	Niðurrif á lóð
2008	Bruni
2016-	Endurbygging
2018	Endurbætur
	Gluggabreyting
	Ný tengibygging

## Hönnuðir breytinga

Arkibúllan ehf.

## Saga

Þyrping húsa við Nauthólsvík í útjaðri Reykjavíkurflugvallar, matshlutar 01, 03, 04, 05, 06 og 07 á lóðinni Nauthólsvegi 100 (áður Hlíðarfótur 81). Um er að ræða nokkur sambyggð, steinsteypt og hlaðin hús ásamt áföstum bragga.

Þessi hús, ásamt stökum bragga norðar á lóðinni (sjá mhl. 10), voru upphaflega hluti af stærri herskálabyrpingu sem reist var af breska flugherinum í Nauthólsvík veturinn 1944-1945 til að hýsa "transit camp" eða gistibúðir flugáhafna og farþega flughersins. Bretar nefndu gistibúðirnar *Hótel Winston*. Gistirými var í bröggum sem tengdir voru saman með yfirbyggðum gangi en í öðrum húsum voru eldhús, veitingasalur, setustofur o.fl. Eftir að flugmálastjórn tók við rekstri flugvallarins 1946 var rekið þarna flughótel á vegum hennar. Um skeið (1947-1948) var reksturinn í höndum einkaaðila og hótelid þá nefnt *Hótel Ritz*. Árið 1948 tók Ferðaskrifstofa ríkisins við rekstri hótelsins sem var eftir það kallað *Flugvallarhótelid* og var starfrækt til 1951, þegar því var lokað fyrir fullt og allt. Á seinni hluta 6. áratugarins var stór hluti bragganna í þyrpingunni rifinn. Árið 1971 fékk Siglingafélag Reykjavíkur, Brokey, aðstöðu í hluta bygginganna og er þar enn í dag (2019). Í júlilok 2008 skemmdist austurhluti húsanna í eldi. Húsin voru í umsjón Flugmálastjórnar Íslands til 2010 en þá urðu þau eign Reykjavíkurborgar. Frá 1998 var svæðið ætlað fyrir stríðsminjasafn í deiliskipulagi en því var breytt 2013 og lóðin skilgreind fyrir veitingastað eða aðra starfsemi og þjónustu og leyfð endurbygging á byggingum sem tæki mið af upprunalegri stærð þeirra og útliti. Í skýrslu Minjasafns Reykjavíkur nr. 161/2013 var lagt til að húsaþyrpingin yrði hverfisvernduð.

Árið 2016 fékkst leyfi til að taka niður braggann austast í þyrpingunni sem dæmdur var ónýtur og byggja nýjan í sömu mynd og innrétt þar veitingastað, einnig endurbyggja og lyfta þaki svokallaðs náðhús norðan við braggann og innrétt þar fyrirlestrarsal, sem og endurbæta áfasta skemmu vestan við braggann og innrétt þar frumkvöðlasetur, auk þess að byggja nýja tengibyggingu milli húsanna í stað eldri millibyggingar. Breytingarnar hafa verið framkvæmdar að hluta (2019).

## Varðveislumat

## Byggingarlist:

Miðlungs-hátt gildi. Endurbyggður braggi/herskáli og einföld steinsteypuhús frá hernámsárunum. Hafa hátt gildi sem hluti af íslenskum byggingararfi í dag vegna fágætisgildis.

## Menningarsögulegt gildi:

Hátt. Hafa mikið gildi sem vitnisburður um sögu hernámsins í Reykjavík og upphaf og sögu Reykjavíkurflugvallar. Tengjast einnig sögu hótelsreksturs í Reykjavík á hernámsárunum og eftirstríðsárunum. Hernámsminjar sem standa á sínum upprunalega stað.

## Umhverfisgildi:

Hátt. Hluti af heildstæðri þyrpingu bragga og annarra hernámsmannvirkja í Nauthólsvík. Mikilvægt kennileiti í umhverfinu.

## Upprunaleg gerð:

Miðlungs-hátt gildi. Hluti húsanna hefur verið endurbyggður eða endurbættur með hliðsjón af upprunalegri gerð.

## Varðveislugildi:

**Húsin hafa hátt varðveislugildi.** Þau eru hluti af heildstæðri þyrpingu bragga og annarra mannvirkja frá hernámsárunum sem standa í Nauthólsvík og vísa til upphafs Reykjavíkurflugvallar. **Húsin njóta verndar í gulum flokki: Samstæður húsa og heildir sem lagt er til að vernda með hverfisvernd í deiliskipulagi vegna umhverfislegrar sérstöðu þeirra.**




Fyrsti eigandi Breski flugherinn

Hönnun Ókunnur

Upphafleg notkun

Gistibúðir (transit camp)



## Upphafleg gerð

Tegund	Stálgrindarhús
Klæðning	Bárujárn
Þakgerð	Bogapak
Þakklæðning	Bárujárn
Undirstöður	

## Upphaflegt útlit

Einlyft
Ris

## Helstu breytingar

<1965	Niðurrif hluta
<1991	Skúrðyr v-gafla
<1995	Dreifistöðvarskúr á lóð

## Hönnuðir breytinga

## Saga

Stakur braggi af gerðinni BUTLER (bandarísk gerð), matshluti 10 á lóðinni Nauthólsvegi 100 (áður Hlíðarfótur 81).

Þessi braggi, ásamt húsaþyrpingu sunnar á lóðinni, var upphaflega hluti af stærri herskáláþyrpingu sem reist var af breska flughernum í Nauthólsvík veturinn 1944-1945 til að hýsa "transit camp" eða gistibúðir flugáhafna og farþega flughersins. Bretar nefndu gistibúðirnar *Hôtel Winston*. Gistirými var í bröggum, eins og þessum, sem tengdir voru saman með yfirbyggðum gangi en í syðri húsunum voru eldhús, veitingasalur, setustofur o.fl. Eftir stríð var rekið þarna flughótel á vegum flugmálastjórnar og seinna Ferðaskrifstofu ríkisins (*Flugvallarhótelid*) en árið 1951 var hótelinu lokað fyrir fullt og allt. Á seinni hluta 6. áratugarins var stór hluti bragganna í þyrpingunni rifinn.

Af loftmyndum má sjá að bragginn hefur upphaflega verið um helmingi lengri en hann er í dag (sjá Borgarvefsjá). Í honum munu hafa verið átta herbergi og gangur eftir honum endilöngum. Einhvern tíma á tímabilinu 1954-1965 hefur vesturhelmingur hans verið fjarlægður. Ekki er ljóst hvort þá var komið fyrir stórum skúrðyrum sem eru á vesturgaffli. Að öðru leyti virðist bragginn að mestu óbreyttur að ytra byrði. Á stríðsárunum voru reistir mörghundruð braggar af þessari gerð í Reykjavík. Í dag (2019) stendur þessi braggi eftir sem eini upprunalegi bragginn af þessari gerð á svæðinu.

Svæðið sem bragginn stendur á var frá 1998 ætlað fyrir stríðsminjasafn í deiliskipulagi en því var breytt 2013 og lóðin skilgreind fyrir veitingastað eða aðra starfsemi og þjónustu og leyfð endurbygging á byggingum sem tæki mið af upprunalegri stærð þeirra og útliti. Í skýrslu Minjasafns Reykjavíkur nr. 161/2013 var lagt til að þetta hús ásamt húsaþyrpingunni á lóðinni yrði hverfisverndað.

Bragginn hefur undanfarin ár hýst félagsheimili vikingafélagsins Einherja. Við braggann stendur dreifistöðvarskúr, byggður 1990-1995 (loftmyndir Borgarvefsjá).

## Varðveislumat

<b>Byggingarlist:</b>	Miðlungs-hátt gildi. Braggi/herskáli af BUTLER-gerð frá hernámsárunum. Hefur hátt gildi sem hluti af íslenskum byggingararfi í dag vegna fágætisgildis.
<b>Menningarsögulegt gildi:</b>	Hátt. Hefur mikið gildi sem vitnisburður um sögu hernámsins í Reykjavík og upphaf og sögu Reykjavíkurflugvallar. Tengist einnig sögu hótelsreksturs í Reykjavík á hernámsárunum og eftirstríðsárunum. Hernámsminjar sem standa á sínum upprunalega stað.
<b>Umhverfisgildi:</b>	Hátt. Hluti af heildstæðri þyrpingu bragga og annarra hernámsmannvirkja í Nauthólsvík. Mikilvægt kennileiti í umhverfinu.
<b>Upprunaleg gerð:</b>	Hátt gildi. Bragginn hefur verið stytur, en að öðru leyti óbreyttur að gerð og með upprunalegri klæðningu sem einkenndi bragga af BUTLER-gerð (læst báruklæðning).
<b>Varðveislugildi:</b>	<b>Húsið hefur hátt varðveislugildi.</b> Það er hluti af heildstæðri þyrpingu bragga og annarra mannvirkja frá hernámsárunum sem standa í Nauthólsvík og vísa til upphafs Reykjavíkurflugvallar. <b>Húsin njóta verndar í gulum flokki: Samstæður húsa og heildir sem lagt er til að vernda með hverfisvernd í deiliskipulagi vegna umhverfislegrar sérstöðu þeirra.</b>

Fyrsti eigandi Sportkafarafélag Íslands Hönnun Einar Ingimarsson  
arkitekt

Upphafleg notkun  
Félagsheimili



#### Upphafleg gerð

Tegund Timburgrind  
Klæðning Bárújárn  
Þakgerð Mænisþak  
Þakklæðning Bárújárn  
Undirstöður

#### Upphaflegt útlit

Einlyft  
Ris

#### Helstu breytingar

#### Hönnuðir breytinga

### Saga

Timburhús við Nauthólsvík, með staðfangið Nauthólsvegur 100a og matshlutanúmer 29.

Um er að ræða hús sem Sportkafarafélag Íslands reisti sem félagsheimili á árunum 1989-1990. Félagið fékk leyfi fyrir byggingu bráðabirgðahúss á lóðinni í júlí 1989, með þeirri kvöð að húsið yrði rífið borgarsjóði að kostnaðarlausu, þegar krafist yrði. Húsið teiknaði Einar Ingimarsson arkitekt.

Um byggingu hússins segir á vefsíðu félagsins:

„Árið 1987 var ákveðið að fara í að reisa félagsheimili Sportkafarafélags Íslands. Keypt var notað timbur frá trésmiðjunni Völundi sem þá var verið að rífa og síðan hófst leit að stað. Fleiri en einn staður komu til greina en erfitt var að fá leyfi hjá viðkomandi yfirvöldum. Árið 1989 fékkst fjárstyrkur frá borgaryfirvöldum og fékk félagið úthlutaða lóð í Nauthólsvík og bygging félagsheimilisins hófst. Húsnæðið var tekið í notkun 1994 og hefur verið við haldið af natni síðan“ (www.kofun.is: Um SKFÍ - Sagan, sótt í mars 2019).

Árið 2004 fékk húsið staðfangið Hlíðarfótur 81a en árið 2010 var götuheitinu breytt og húsið fékk þá staðfangið Nauthólsvegur 100a.

Húsinu virðist ekki hafa verið breytt að ráði frá því að það var byggt.

### Varðveislumat

**Byggingarlist:** Miðlungs gildi. Einfalt timburhús frá 9. áratug 20. aldar.

**Menningarsögulegt gildi:** Lágt-miðlungs. Tengist sögu félagsamtaka.

**Umhverfisgildi:** Lágt. Fyrirferðarlítið hús, byggt sem bráðabirgðahús á bakkanum ofan við Nauthólsvík. Stendur nú við göngustíg, án mikilla tengsla við nærumhverfi og útivistarsvæði.

**Upprunaleg gerð:** Hátt gildi. Húsið er óbreytt að gerð.

**Varðveislugildi:** Húsið hefur lágt-miðlungs varðveislugildi.

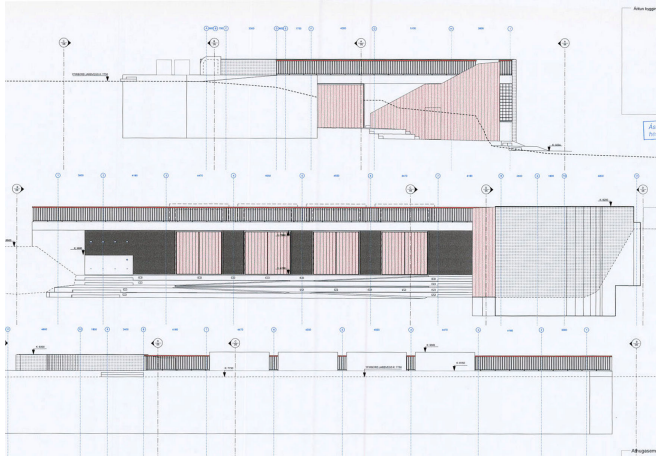


Fyrsti eigandi Reykjavíkurborg

Hönnun Arkibúllan ehf.

Upphafleg notkun

Þjónustumiðstöð

**Upphafleg gerð**

<b>Tegund</b>	Steinsteypt
<b>Klæðning</b>	Blönduð
<b>Þakgerð</b>	Flatt þak
<b>Þakklæðning</b>	Hellur/gras
<b>Undirstöður</b>	Steinsteyptar

**Upphaflegt útlit**

Einlyft

**Helstu breytingar**

2012 Eimbað (mhl. 02)

**Hönnuðir breytinga**

Arkibúllan ehf.

**Saga**

Hús sem byggt var á árunum 2000-2001 sem þjónustumiðstöð fyrir ylströndina í Nauthólsvík, eftir teikningum Arkibúllunnar ehf., matshluti 01 á lóðinni Nauthólsvegi 102.

Húsið var byggt á vegum Reykjavíkurborgar til að hýsa búninga-, sturtu- og salernisaðstöðu fyrir gesti ylstrandarinnar í Nauthólsvík. Teiknistofan Arkibúllan var valin í forvali til að hanna húsið. Leyfi fyrir byggingu þess var samþykkt í október 2000 og það var tekið í notkun í júní 2001. Íþrótt- og tómstundasvið Rvk. hefur séð um rekstur þess og ylstrandarinnar.

Húsið er ein hæð og burðarvirki þess úr steinsteypu. Við hönnun þess var tekið mið af staðháttum og hæðarmun í landinu og útveggir að hluta niðurgrafnir. Samkvæmt byggingarlýsingu (BN021488, sp. 24.10.2000) er yfirborð þeirra útveggja sem eru ofanjarðar ýmist flísalagt, viðarklætt, sjónsteypa eða steypa með grófu yfirborði. Þak er steinsteypt og lagt hellum og grasi. Í austurhluta hússins er afgreiðsla og salerni, en búnings- og sturtuaðstaða í þeim hluta sem snýr mót suðri. Tæknirými og lagnagangur liggur eftir endilangri norðurhlíð. Við suðurhlíð er steinsteypt verönd með steyptri setlaug. Í umsögn arkitekta hússins segir m.a. að með því að fella það inn í Fossvogsbakkann myndist „bein tengsl við ströndina um leið og þak hússins verður áningar- og útsýnisstaður ... Byggingin lætur lítið yfir sér í landinu. Yfirbragð hennar er mismunandi frá vetri til sumars, annars vegar lokað með stórum tréhlerum eða opið út að ströndinni og minnir þá meira á skýli en byggingu“ (sjá <https://www.aarkitektar.is/nautholsvik>).

Árið 2004 fékk húsið staðfangið Hlíðarfótur 79 en 2010 var götuheitinu breytt og staðfangi hússins í Nauthólsvegur 102.

Árið 2012 var reist steinsteypt, að hluta niðurgráfin viðbygging fyrir eimbað við vesturenda þjónustuhússins (mhl. 02).

Áður stóðu á svipuðum stað tvö eldri hús sem tilheyrðu upphaflega herskalahverfinu Corbert Camp og voru byggð um 1941. Annað þeirra var rífið um 1970, hitt þjónaði sem gufubaðshús fyrir Nauthólsvík frá um 1952, en var rífið árið 2000.

**Varðveislumat****Byggingarlist:**

Hátt gildi. Sérhæft þjónustuhús hannað í anda póstmóðernisma, þar sem saman fer vönduð útlitshönnun og áhersla á notagildi.

**Menningarsögulegt gildi:**

Miðlungs. Húsið sjálft á sér ekki langa sögu en hefur tengingu við Nauthólsvík sem þjónað hefur sem baðströnd Reykjavíkinga um áratugi. Hefur gildi fyrir staðaranda í Nauthólsvík.

**Umhverfisgildi:**

Hátt gildi. Húsið er lágreist og felld inn í landslagið við ströndina og fellur því vel að umhverfinu. Í allri hönnun hússins er hugað sérstaklega að tengslum við nærumhverfi og nýtingu gagnvart útivistarsvæðinu í Nauthólsvík.

**Upprunaleg gerð:**

Hátt gildi. Húsið er óbreytt að gerð.

**Varðveislugildi:**


**Húsið hefur miðlungs-hátt varðveislugildi.**



Fyrsti eigandi Æskulýðsráð Reykjavíkur Hönnun Ókunnur

Upphafleg notkun

Bátaskýli og verkstæði

**Upphafleg gerð**

<b>Tegund</b>	Timbur
<b>Klæðning</b>	Bárujárn
<b>Þakgerð</b>	Mænisþak
<b>Þakklæðning</b>	Bárujárn
<b>Undirstöður</b>	

**Upphaflegt útlit**

Einlyft

**Helstu breytingar**

<1975	Viðbygging
2000	Innra skipulagi br.
2002	Viðbygging

**Hönnuðir breytinga**

Dagný Helgadóttir	arkitekt
Dagný Helgadóttir	arkitekt

**Saga**

Timburhús við Nauthólsvík, með staðfangið Nauthólsvegur 104 og matshlutanúmer 13 og 28.

Um er að ræða hús sem reist var í Nauthólsvík árið 1967 fyrir siglingaklúbbinn Siglunes. Klúbburinn var stofnaður árið 1962 af Æskulýðsráði Reykjavíkur, í samvinnu við Æskulýðsráð Kópavogs, í því skyni að efla róðra- og siglingaáhuga ungs fólk og beita sér fyrir smíði bátaskýlis og aðstöðu í landi. Árið 1967 keypti Reykjavíkurborg 250 fermetra skýli sem hafði verið selt til niðurrifs og var það sett niður í Nauthólsvík (*Þjóðviljinn* og *Morgunblaðið*, 4. ágúst 1967). Á loftmynd frá 1971 (Borgarvefsjá) sést að þar er um að ræða vesturhluta núverandi húss (mhl. 28 og hluta af mhl. 13). Þar fékk Siglunes aðstöðu fyrir starfsemi sína og starfar þar enn, nú undir merkjum ÍTR. Húsinu var skipt í bátasmíðastöð og bátaskýli.

Árið 1968 var búið að gera bryggju út frá húsinu.

Árið 1973 fékk Siglunes leyfi til að reisa nýtt bátaskýli úr timbri í Nauthólsvík. Samkvæmt teikningu hefur það átt að standa norðvestan við eldra húsið en hefur ekki verið byggt. Á loftmynd frá 1975 (Borgarvefsjá) sést að þá var hins vegar búið að lengja eldra húsið til austurs og var það þá komið í núverandi mynd. Í Fasteignaskrá er byggingarár eystri hluta hússins (mhl. 13) skráð 1957 og byggingarár vestari hlutans (mhl. 28) 1974.

Árið 1997 var byggt lítið hús undir starfsmannaaðstöðu norðan við bátaskýlið (sjá óskr. mhl.).

Árið 2000 voru samþykktar teikningar sem sýna innréttingu búningsaðstöðu og kaffistofa í austurhluta hússins.

Árið 2002 var byggður bárujárnsklæddur geymsluskúr úr timbri fyrir björgunarbát við suðurhlíð hússins.

Árið 2004 fékk húsið staðfangið Hlíðarfótur 77 en árið 2010 var götuheitinu breytt og húsið fékk þá staðfangið Nauthólsvegur 104.

Vestan við húsið stóð áður eldra bátaskýli sem byggt var af róðrarklúbbi Ármanns um 1939, en það var rífið um 1975.

**Varðveislumat**

**Byggingarlist:** Lágt gildi. Einfalt timburskýli.

**Menningsögulegt gildi:** Miðlungs-hátt. Tengist sögu íþróttá- og tómstundarstarfs í Reykjavík. Sama starfsemi hefur verið í húsinu frá upphafi og hefur gildi fyrir staðaranda í Nauthólsvík.

**Umhverfisgildi:** Lágt-miðlungs. Lágrest hús, staðsett út frá aðgengi til sjósetningar báta, en hefur að öðru leyti lítil tengsl við nærumhverfi, göngustíga og aðra útivistaraðstöðu á svæðinu.

**Upprunaleg gerð:** Miðlungs gildi. Húsið er óbreytt að gerð en hefur verið lengt.

**Varðveislugildi:** Húsið hefur lágt-miðlungs varðveislugildi.

Fyrsti eigandi Íþrótt- og tómstundasvið Hönnun Einar Ingimarsson  
Reykjavíkurborgar arkitekt

Upphafleg notkun  
Bátaskýli



#### Upphafleg gerð

Tegund Timbur  
Klæðning  
Þakgerð Mænisþak  
Þakklæðning Bárújárn  
Undirstöður

#### Upphaflegt útlit

Einlyft

#### Helstu breytingar

#### Hönnuðir breytinga

#### Saga

Lítið hús sem stendur norðan við bátaskýli siglingaklúbbsins Sigluness við Nauthólsveg 104, óskráð í Fasteignaskrá.

Húsið var byggt eftir teikningu Einars Ingimarssonar arkitekts árið 1997, sem starfsmannaáðstaða í tengslum við Smáþjóðaleikana sem haldnir voru í Reykjavík það ár.

Húsinu virðist ekki hafa verið breytt frá því að það var byggt.

#### Varðveislumat

**Byggingarlist:** Lág gildi. Einfalt timburhús.

**Menningarsögulegt gildi:** Lág. Tengist sögu íþrótt- og tómstundarstarfs í Reykjavík.

**Umhverfisgildi:** Lág.

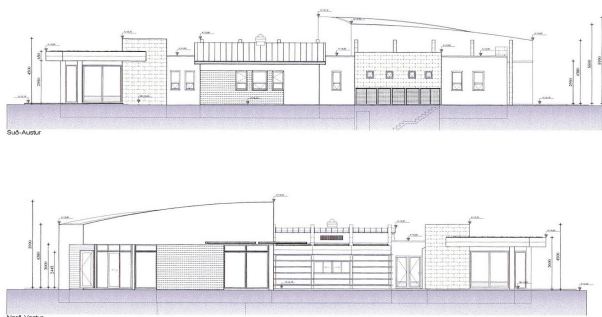
**Upprunaleg gerð:** Hátt gildi. Óbreytt.

**Varðveislugildi:** Húsið hefur lág varðveislugildi.

**Fyrsti eigandi** Eignarhaldsfélagið  
Fasteign hf

**Hönnun** Ívar Örn Guðmundsson  
arkitekt

**Upphafleg notkun**  
Veitingahús



### Upphafleg gerð

**Tegund** Steinsteyp  
**Klæðning** Blönduð  
**Þakgerð** Flatt þak/bogaþak  
**Þakklæðning** Blönduð  
**Undirstöður** Steinsteypar

### Upphaflegt útlit

Einlyft  
Kjallari

### Helstu breytingar

<2010 Innra skipulagi br.

### Hönnuðir breytinga

Ívar Örn Guðmundsson arkitekt

## Saga

Hús sem byggt var undir veitingastaðinn Nauthól á árunum 2007-2009, eftir teikningum Ívars Arnar Guðmundssonar arkitekts, mhl. 01 á lóðinni Nauthólsvegi 106.

Leyfi fyrir byggingu hússins var samþykkt í maí 2006. Frá 1998 hafði staðið á lóðinni timburskáli sem hýsti veitingahúsið Nauthól en það hús var flutt til Borgarness í september 2006. Eftir það hófust framkvæmdir við byggingu nýja hússins. Á meðan það var enn í byggingu, í desember 2008, fékkst leyfi til að breyta því og stækka það og voru hlutar þess þá stækkaðir til austurs og norður. Veitingahúsið Nauthól var opnað í húsinu í janúar 2010 og er enn starfrækt þar.

Samkvæmt byggingarlýsingu (BN038926, sp. 16.12.2008) skiptist húsið í fjóra byggingarhluta, þar sem gert er ráð fyrir kaffihúsi í syðsta hluta (byggingu A), eldhúsi í miðhluta (byggingu B), þjónusturými, snyrtingum og setustofu í norðausturhluta (byggingu C) og veislusal í norðurvesturhluta (byggingu D). Húsið er einlyft (530,5 ferm.) og undir hluta þess er lagna- og geymslukjallari (42 ferm.). Það er byggt úr járnbennti steinsteypu á steiptum sökkli og veggir múrhúðaðir að utanverðu og ýmist þússaðir eða klæddir með steinflisum, sléttum málmplötum eða timbri. Tvenns konar þakgerðir eru á húsinu, annars vegar steinsteyp þak (viðsnúðið) með asfaltþappa og torfi eða fargi og hins vegar loftað sperruþak með zinkklæðningu eða PVC-klæðningu. Hellulögð verönd er vestan við húsið og timburverönd sunnan við það. Árið 2010 voru samþykktar reyndarteikningar sem fólu í sér tilfærslu á salernum, fatahengi og flóttaleiðum.

Í fyrstu var húsið skráð nr. 75 við Hlíðarfót, en árið 2009 var götuheitinu Hlíðarfæti breytt í Nauthólsveg og fékk húsið þá staðfangið Nauthólsvegur 106.

## Varðveislumat

### Byggingarlist:

Miðlungs-hátt gildi. Sérhæft hús fyrir veitingastarfsemi, hannað í póstmóðernískum anda.

### Menningsögulegt gildi:

Lágt-miðlungs gildi. Hús sem leysti af hólmi eldra veitingahús með sama nafni, sem dregið er af nafni gamla bæjarins Nauthóls sem stóð á þessum slóðum.

### Umhverfisgildi:

Miðlungs. Lágrest hús sem fellur vel að umhverfi sínu við rætur Öskjuhlíðar.

### Upprunaleg gerð:

Hátt gildi. Húsið er óbreytt frá upphaflegri gerð.

### Varðveislugildi:

**Húsið hefur miðlungs varðveislugildi.**



## 2.4.2 Varðveislumat fyrir hús og mannvirki

Við mat á varðveislugildi húsa og mannvirkja eru metnir eftirfarandi þættir:

*Byggingarlistalegt gildi, menningarsögulegt gildi, umhverfisgildi, upprunaleiki (upprunalegt gildi) og ástand.* Niðurstaða varðveislumats, þ.e. varðveislugildi húsa, byggist síðan á innbyrðis mati á vægi hvers þáttar og vega þar þyngst gildi byggingarlistar, menningarsögu og umhverfis. Við mat á varðveislugildi húsa og mannvirkja er stuðst við leiðbeiningar Minjastofnunar um gerð byggða- og húsakannana og skráningu húsa og mannvirkja.<sup>190</sup>

Í húsakönnun er gerð grein fyrir verndarstöðu viðkomandi húsa og mannvirkja gagnvart lögum og gildandi deiliskipulagi og/eða húsverndarstefnu sveitarfélags. Friðlýsing húsa og friðun húsa sem eru 100 ára og eldri byggir á lögum um menningarminjar nr. 80/2012. Þar er jafnframt kveðið á um umsagnarskyldu vegna húsa sem byggð eru 1925 og fyrr.<sup>191</sup>

Á grundvelli varðveislumats og niðurstöðu um varðveislugildi eru einnig gerðar tillögur um hverfisverndun húsa eða heilda, en hverfisvernd er skilgreind í skipulagslögum nr. 123/2010.<sup>192</sup> Hverfisvernd húsa og mannvirkja í Reykjavík byggir á borgarverndarstefnu Reykjavíkurborgar sem sett er fram í aðalskipulagi og tillögum sem settar eru fram í húsakönnunum og hljóta staðfestingu í deiliskipulagi. Í *Aðalskipulagi Reykjavíkur 2010-2030* er sett fram núgildandi borgarverndarstefna Reykjavíkurborgar og skilgreindir þeir verndunarflokkar sem byggt er á við hverfisverndun húsa og byggðaheilda.<sup>193</sup> Þar er jafnframt allt svæðið innan gömlu Hringbrautar / Snorrabrautar skilgreint sem hverfisverndarsvæði. Um verndun á því svæði er auk þess stuðst við eldri húsverndarstefnu í „Húsverndarskrá Reykjavíkur“ sem gefin var út með *Aðalskipulagi Reykjavíkur 1996-2016*.<sup>194</sup>

### Verndunarflokkar sem byggja á lögum um menningarminjar nr. 80/2012:

#### **Friðlýst hús og mannvirki - BLÁR FLOKKUR**

Hús og mannvirki sem friðlýst eru með ákvörðun ráðherra samkvæmt 18. gr. laga um menningarminjar nr. 80/2012.<sup>195</sup> Hús sem voru friðuð samkvæmt eldri lögum teljast nú einnig friðlýst.<sup>196</sup> Um friðlýsingu segir í 5. gr. laga um menningarminjar nr. 80/2012: „Friðlýsing fornleifa, húsa og mannvirkja getur falið í sér kvöð sem þinglýst er á fasteign og hefur þann tilgang að tryggja sem best varðveislun menningarminja.“

#### **Friðuð hús og mannvirki - FJÓLUBLÁR FLOKKUR**

Öll hús og mannvirki sem eru 100 ára og eldri eru friðuð samkvæmt aldursákvæði 29. gr. laga um menningarminjar nr. 80/201.<sup>197</sup> Gildir nú um *hús byggð 1919 eða fyrr* samkvæmt

<sup>190</sup> *Húsaskráning – Huginn – Húsakönnun*. Minjastofnun Íslands. Leiðbeiningarit 2. Reykjavík 2019. Bls. 33-34.

<sup>191</sup> *Lög um menningarminjar* - nr. 80 - 29.6.2012. Tóku gildi 1.1.2013. Sjá vef alþingis: <http://www.althingi.is> → Lagasafn → Leit í lagasafni → Leitarorð: „Lög um menningarminjar“. Sótt 6.12.2018.

<sup>192</sup> *Skipulagslög* - nr. 123 - 22.9.2010. Tóku gildi 1.1.2011. Sjá vef alþingis: <http://www.althingi.is> → Lagasafn → Leit í lagasafni → Leitarorð: „Skipulagslög“. Sótt 6.12.2018.

<sup>193</sup> *Aðalskipulag Reykjavíkur 2010-2030*. A-hluti: „Borg fyrir fólk“ og C-hluti: „Fylgiskjöl“ - „Aðalskipulag - Borgarverndarstefna“. Sjá vef Reykjavíkurborgar: <http://reykjavik.is/thjonusta/adalskipulag-reykjavikur> → Val úr lista: C-hluti - Fylgiskjöl → Pdf.skjal, bls. 334.

<sup>194</sup> *Húsvernd í Reykjavík. Svæðið innan Hringbrautar / Snorrabrautar*. Þemahefti með *Aðalskipulagi Reykjavíkur 1996-2016*.

<sup>195</sup> *Lög um menningarminjar* - nr. 80 - 29.6.2012. Tóku gildi 1.1.2013.

<sup>196</sup> Friðlýst hús eru á skrá hjá Minjastofnun Íslands og þar er getið um friðunarár og hvaða hluti byggingar er friðuð, sjá: [www.minjastofnun.is](http://www.minjastofnun.is) → Hús og mannvirki → Friðlýst hús og mannvirki → Reykjavík.

<sup>197</sup> *Lög um menningarminjar* - nr. 80 - 29.6.2012. Tóku gildi 1.1.2013. Sjá einnig vef Minjastofnunar Íslands: [www.minjastofnun.is](http://www.minjastofnun.is) → Hús og mannvirki → Friðuð hús og mannvirki → Reykjavík.

Fasteignaskrá Þjóðskrár Íslands. Athuga skal að heimildir geta verið um annað byggingarár en það sem gefið er upp í Fasteignaskrá.<sup>198</sup>

### **Umsagnarskyld hús - APPELSÍNUGULUR FLOKKUR**

Hús sem hvorki eru friðuð né friðlýst en byggð 1925 eða fyrr, og kirkjur reistar 1940 eða fyrr, eru umsagnarskyld samkvæmt 30. gr. laga um menningarminjar nr. 80/2012, þ.e. eigendum þeirra er skylt að leita umsagnar Minjastofnunar Íslands ef þeir hyggjast breyta þeim, flytja þau eða rífa.

### **Ákvæði um hverfisvernd í skipulagslögum nr. 123/2010:<sup>199</sup>**

**I. kafli, 2. gr.:** „*Hverfisvernd*: Ákvæði í svæðis-, aðal- eða deiliskipulagi um verndun sérkenna eldri byggðar, annarra menningarsögulegra minja eða náttúruminja.“

**IV. kafli, 12. gr.:** „Ef talin er þörf á að vernda sérkenni eldri byggðar eða annarra menningarsögulegra minja, náttúruminjar, náttúrufar eða gróður vegna sögulegs, náttúrulegs eða menningarlegs gildis við gerð skipulagsáætlunar, án þess að um friðun sé að ræða samkvæmt öðrum lögum, skal setja í viðkomandi skipulagsáætlun ákvæði um hverfisvernd.“

### **Verndunarflokkar sem byggja á hverfisvernd skv. skipulagslögum nr. 123/2010 og borgarverndarstefnu Reykjavíkur í AR 2010-2030:<sup>200</sup>**

#### **Einstök hús, húsaðir og götumyndir - RAUÐUR FLOKKUR**

Einstök hús, húsaðir og götumyndir sem lagt er til að vernda með hverfisvernd í deiliskipulagi vegna byggingarlistarlegrar, menningarsögulegrar og/eða umhverfislegrar sérstöðu þeirra.<sup>201</sup>

#### **Samstæður húsa og heildir - GULUR FLOKKUR**

Samstæður húsa og heildir sem lagt er til að vernda með hverfisvernd í deiliskipulagi vegna umhverfislegrar sérstöðu þeirra.<sup>202</sup>

<sup>198</sup> Komi upp vafamál í tengslum við byggingarár húsa í Reykjavík má leita upplýsinga hjá Borgarsögusafni Reykjavíkur í gegnum netfangið minjavarsla@reykjavik.is.

<sup>199</sup> Skipulagslög - nr. 123 - 22.9.2010. Tóku gildi 1.1.2011.

<sup>200</sup> Aðalskipulag Reykjavíkur 2010-2030. C-hluti: „Fylgiskjöl“ - „Aðalskipulag - Borgarverndarstefna“. Sjá vef Reykjavíkurborgar: <http://reykjavik.is/thjonusta/adalskipulag-reykjavikur> → Val úr lista: C-hluti - Fylgiskjöl → Pdf.skjal, bls. 334.

<sup>201</sup> Áður: **grænn** flokkur: Verndun 20. aldar bygginga, **rauður** flokkur: Tillaga að friðun og **dökkgulur** flokkur: Verndun götumynda, sjá *Húsvernd í Reykjavík*, þemahefti með *Aðalskipulagi Reykjavíkur 1996-2016*.

<sup>202</sup> Áður: **ljósgulur** flokkur: Verndun byggðamynsturs og **milligulur** flokkur: Verndun svæða, sjá *Húsvernd í Reykjavík*, þemahefti með *Aðalskipulagi Reykjavíkur 1996-2016*.

## Deiliskipulagssvæðið Nauthólsvík

Á deiliskipulagssvæðinu standa í dag átta stakstæð hús, auk þyrpingar sambyggðra húsa sem skráð eru sem margir matshlutar, en í fasteignaskrá eru skráðir alls 15 matshlutar á svæðinu (sjá nánar í húsaskrá).

Ekkert þeirra húsa sem standa á svæðinu í dag er friðlýst eða fellur undir ákvæði laga um menningarminjar nr. 80/2012 um friðun eða umsagnarskyldu vegna aldurs.<sup>203</sup>

Í skýrslu Minjasafns Reykjavíkur nr. 161/2013 var lagt til að húsin á lóðinni Nauthólsvegi 100, ásamt bröggum á lóðinni Nauthólsvegi 99, nyti hverfisverndar í gulum flokki: *Samstæður húsa og heildir sem lagt er til að vernda með hverfisvernd í deiliskipulagi vegna umhverfislegrar sérstöðu þeirra*, samkvæmt skilgreiningu verndunarflokka í Aðalskipulagi Reykjavíkur 2010-2030.<sup>204</sup>

## HÚSVERNDARSKRÁ REYKJAVÍKUR

### Varðveislumat húsa á ofangreindu svæði:

Eftirfarandi eru niðurstöður varðveislumats Borgarsögusafns um verndun húsa og mannvirkja á svæðinu, sem byggja á verndunarflokkum sem skilgreindir eru í borgarverndarstefnu Aðalskipulags Reykjavíkur 2010-2030 og skilgreiningu og ákvæði um hverfisvernd í skipulagslögum nr. 123/2010.<sup>205</sup> Niðurstöðurnar eru samhljóða niðurstöðum fyrra mats í skýrslu Minjasafns Reykjavíkur nr. 161/2013.

**GULUR FLOKKUR:** Samstæður húsa og heildir sem lagt er til að vernda með hverfisvernd í deiliskipulagi vegna umhverfislegrar sérstöðu þeirra.<sup>206</sup>

**Nauthólsvegur 99 – tveir stakstæðir braggar (mhl. 01 og 02)**

**Nauthólsvegur 100 – þyrping sambyggðra húsa (mhl. 01, 03, 04, 06, 06 og 07)**

**Nauthólsvegur 100 – stakur braggi (mhl. 10)**

Um er að ræða heildstæða þyrpingu bragga og annarra mannvirkja frá hernámsárunum sem standa í Nauthólsvík. Þessi þyrping er hluti af stærri heild hernámsminja sem finna má í Vatnsmýri (á austanverðum Reykjavíkurflugvelli), Öskjuhlíð og Nauthólsvík og er stærsta og heillegasta heild minja sem varðveittar eru um veru breska og bandaríska setuliðsins í Reykjavík. Húsaþyrpingin sem stendur á lóðinni Nauthólsvegi 100 var upphaflega hluti af stærri herskálapyrpingu sem reist var af breska flughernum í Nauthólsvík veturinn 1944-1945 til að hýsa gistibúðir flugáhafna og farþega og var eftir stríð nýtt sem flugvallarhótel. Þyrpingin hefur, ásamt nærliggjandi bröggum við Nauthólsveg 100, mikið gildi sem vitnisburður um sögu hernámsins í Reykjavík og upphaf og sögu Reykjavíkurflugvallar.

<sup>203</sup> Sjá lög um menningarminjar nr. 80/2012. Tóku gildi 1. janúar 2013. VII. kafli. Verndun og varðveisla húsa og mannvirkja, 29. og 30. gr.

<sup>204</sup> Sjá *Aðalskipulag Reykjavíkur 2010-2030*. C-hluti: „Fylgiskjöl“. „Aðalskipulag - Borgarverndarstefna“. Sjá vef Reykjavíkurborgar: <http://reykjavik.is/thjonusta/adalskipulag-reykjavikur> → Val úr lista: C-hluti - Fylgiskjöl → Pdf.skjal, bls. 334.

<sup>205</sup> *Aðalskipulag Reykjavíkur 2010-2030*. C-hluti: „Fylgiskjöl“. „Aðalskipulag - Borgarverndarstefna“. Sjá vef Reykjavíkurborgar: <http://reykjavik.is/thjonusta/adalskipulag-reykjavikur> → Val úr lista: C-hluti - Fylgiskjöl → Pdf.skjal, bls. 334 – Skipulagslög nr. 123/2010. Tóku gildi 1. janúar 2011. I. kafli. Almenn ákvæði, 2. gr. Skilgreiningar.

<sup>206</sup> Áður **ljósgulur** flokkur: byggðamynstur og **milligulur** flokkur: verndun svæða, sjá *Húsvernd í Reykjavík, svæðið innan Hringbrautar / Snorrabrautar*. Þemahefti með *Aðalskipulagi Reykjavíkur 1996-2016*.



Húsin hafa jafnframt hátt gildi sem hluti af íslenskum byggingararfi í dag vegna fágætisgildis og sem kennileiti í Nauthólsvík.

Fyrir þau hús sem vernduð eru í gulum flokki gilda þau almennu verndunarákvæði sem í eldri húsverndarstefnu<sup>207</sup> eiga við um:

- Milligulan flokk: *Svæði sem lagt er til að vernda*
- Ljósgulan flokk: *Byggðamynstur sem lagt er til að vernda*

- *Lagt er til að svip húsa verði sem minnst raskað, t.d. þak- og gluggagerðum.*
- *Upprunaleg veggáferð (t.d. múrlitur) húsa haldist, þar sem hún hefur varðveist.*
- *Sýna þarf sérstaka aðgát við hönnun breytinga og viðbygginga.*
- *Breytingar taki mið af mælikvarða byggðar og hlutföllum húsa.*

***Borgarsögusafn leggur áherslu á áframhaldandi hverfisverndun húsaþyrpingarinnar í gulum flokki og mikilvægi þess að þær breytingar sem kunni að verða gerðar á húsunum rýri ekki varðveislugildi þeirra. Bent er á að gera þarf grein fyrir hverfisverndun húsanna í gulum flokki á deiliskipulagsupprætti.***

---

<sup>207</sup> *Húsvernd í Reykjavík, svæðið innan Hringbrautar / Snorrabrautar. Þemahefti með Aðalskipulagi Reykjavíkur 1996-2016.*

## HÚSVERNDARKORT Nauthólsvík







## Heimildaskrá

### Óprentaðar / Óútgefnar heimildir / Skjöl

#### **Borgarskjalasafn Reykjavíkur:**

Aðfnr. 739. Brunavirðingabók 1917-1920. Brunavirðing dags. 03.06.1919. Haukaland (br.nr: 1430).

#### **Borgarsögusafn Reykjavíkur:**

Deild minjavörslu og rannsókna (Árbæjarsafni).

Byggðar lóðir í Reykjavík. Spjaldaskrá.

Fornleifaskrá Reykjavíkur. Rafræn skrá.

Húsaskrá Reykjavíkur. Rafræn skrá og gagnasafn.

Kortasafn.

Ýmis kort og uppdrættir.

Skjalasafn um fornleifar.

Rafræn gögn.

Ljósmyndir teknar við vettvangskönnun.

Ljósmyndasafn Reykjavíkur.

Ljósmyndir úr safneign.

#### **Minjastofnun Íslands:**

Skráningarstaðlar fornleifa. Minjastofnun Íslands, 2013. Sótt 30.09.2019 af

[http://www.minjastofnun.is/media/skjol-i-grein/skraningarstadlar\\_2013\\_fornleifar.pdf](http://www.minjastofnun.is/media/skjol-i-grein/skraningarstadlar_2013_fornleifar.pdf)

#### **Skipulagsstofnun:**

Skipulagsuppdrættir.

#### **Skjalaver Reykjavíkurborgar:**

Skipulagsuppdrættir.

Teikningasafn byggingarfulltrúans í Reykjavík.

Aðaluppdrættir.

#### **Stofnun Árna Magnússonar í íslenskum fræðum:**

Örnefnalýsing Skildinganesjarðarinnar nr. 181156-2. Skráð af Guðlaugi R.

Guðmundssyni, heimildamaður Jósefína Eyjólfsdóttir.

### Prentaðar / Útgefnar heimildir

*Aðalskipulag Reykjavíkur 2010-2030*. Umhverfis- og skipulagssvið Reykjavíkur. Reykjavík 2013. Sjá vef Reykjavíkurborgar: <http://reykjavik.is/thjonusta/adalskipulag-reykjavikur>.

Anna Lía Guðmundsdóttir: *Fornleifaskráning lóðar Háskóla Reykjavíkur*. Minjasafn Reykjavíkur. Skýrsla nr. 130. Reykjavík 2013.

Arngrímur Sigurðsson: *Annálar íslenskra flugmála 1917-1928*. Reykjavík 1971.

Arngrímur Sigurðsson: *Annálar íslenskra flugmála 1936-1938*. Reykjavík 1987.

Arnþór Gunnarsson: *Saga flugvalla og flugleiðsögu á Íslandi*. Isavia. Reykjavík 2018.

- Árni Magnússon og Páll Vídalín: Jarðabók Árna Magnússonar og Páls Vídalín, II. bindi. Gullbringu- og Kjósarsýsla. 2. útg. [Ljósprentun]. Hið íslenska fræðafélag. Kaupmannahöfn 1982.
- Bjarni F. Einarsson: *Fornleifaskrá Reykjavíkur*. Skýrsla nr. 45. Minjasafn Reykjavíkur. Reykjavík 1995.
- Diplomatarium Islandicum. Íslenskt fornbréfasafn, sem hefir inni að halda bréf og gjörninga, dóma og máldaga, og aðrar skrár, er snerta Ísland eða íslenska menn*, XIII. bindi og IX. bindi. Kaupmannahöfn og Reykjavík, 1857-1950.
- Eggert Norðdahl: *Flugsaga Íslands 1919-1945*. Reykjavík, 1991.
- Eggert Þór Bernharðsson: *Undir bárujárnsboga. Braggalíf í Reykjavík 1940-1970*. Reykjavík 2000.
- Einar S. Arnalds: *Reykjavík. Sögustaður við Sund*, 4. bindi (Lykilbók). Reykjavík 1989.
- Guðjón Friðriksson: *Saga Reykjavíkur. Bærinn vaknar. 1870-1940*. Fyrri hluti. Reykjavík 1991.
- Guðjón Friðriksson: „Tjörnin og mannlífið.“ *Tjörnin. Saga og lífríki*. Reykjavík 1992, bls. 42-73.
- Guðlaug R. Guðmundson: „Lýsing Skildingarnesjarðarinar“. *Landnám Ingólfs. Nýtt safn til sögu þess* 1. Reykjavík 1983.
- Helga Maureen Gylfadóttir, Anna Lís Guðmundsdóttir og Guðný Gerður Guðmundsdóttir: *Vatnsmýri - Seljamýri - Öskjuhlíð. Byggðakönnun. Fornleifaskrá og húsakönnun*. Minjasafn Reykjavíkur. Skýrsla nr. 161. Reykjavík 2013.
- Helgi M. Sigurðsson og Yngvi Þór Loftsson: *Öskjuhlíð - Náttúra og saga*. Árbæjarsafn og Borgarskipulag. Reykjavík, 1993.
- Húsaskráning – Huginn – Húsakönnun*. Minjastofnun Íslands. Leiðbeiningarit 2. Reykjavík 2019. Sjá vef Minjastofnunar Íslands: <http://www.minjastofnun.is/> → Gagnasafn → Leiðbeiningarrit.
- Húsvernd í Reykjavík. Svæðið innan Hringbrautar / Snorrabrautar*. Þemahefti með *Aðalskipulagi Reykjavíkur 1996-2016*. Ritstjóri: Nikulás Úlfar Másson. Reykjavík 1998.
- Lýður Björnsson: *Saga Hitaveitu Reykjavíkur 1928-1998*. Orkuveita Reykjavíkur. Reykjavík 2007.
- Lög um menningarminjar* - nr. 80 - 29.6.2012. Tóku gildi 1.1.2013. Sjá vef alþingis: <http://www.althingi.is> → Lagasafn → Leit í lagasafni → Leitarorð: „Lög um menningarminjar“. Sótt 6.12.2018.
- Dagblaðið Vísir*, 9.9.1983.
- Lesbók Morgunblaðsins*, 21.10.2000.
- Morgunblaðið*, 26.6.1916; 30.8.1919; 3.9.1919.
- „Nauthólsvík - Deiliskipulag“. Unnið af Yngva Þór Loftssyni landslagsarkitekt / Landmótun efh. Sp. 6.10.1998. Sjá Skipulagsvefsjá Skipulagsstofnunar: <http://map.is/skipulag/> → Smella á svæðið: Deiliskipulag Nauthólsvíkur. Sótt 3.4.2019.

Oddgeir Isaksen: *Skil á fornleifaskráningargögnum. Landupplýsingagögn: Punktaskrár, línu- og flákagögn*. Minjastofnun Íslands. Leiðbeiningarit 1. Reykjavík 2013. Sjá vef Minjastofnunar Íslands: <http://www.minjastofnun.is/> → Gagnasafn → Leiðbeiningarrit.

Oscar Aldred: *Excavations at Nauthóll 2007. Framvinduskýrsla/Interim Report*. Skýrsla: FS371-07281. Fornleifastofnun Íslands. Reykjavík 2017.

Páll Líndal: *Reykjavík, Sögustaður við Sund*, 1. bindi, A-G. Reykjavík 1986.

Páll Líndal: *Reykjavík. Sögustaður við Sund*. 2. bindi, H-P. Reykjavík 1987.

Páll Líndal: *Reykjavík, Sögustaður við Sund*, 3. bindi, R-Ö. Reykjavík 1988.

*Reykjavík*, 11.10.1902.

*Skipulagslög* - nr. 123 - 22.9.2010. Tóku gildi 1.1.2011. Sjá vef alþingis: <http://www.althingi.is> → Lagasafn → Leit í lagasafni → Leitarorð: „Skipulagslög“. Sótt 6.12.2018.

*Valsblaðið*, 11.5.1961.

Þorleifur Þorleifsson, „Járnbrautin í Reykjavík“, Sagnir 11. árgangur 1973.

Þór Whitehead: *Ísland í hers höndum*. Vaka-Helgafell. Reykjavík 2002.

## **Rafrænar heimildir / Vefsíður / Gagnagrunnar**

Borgarvefsjá: <http://borgarvefsja.reykjavik.is/borgarvefsja/>.

Ljósmyndasafn Digital Arkivet í Noregi: <https://foto.digitalarkivet.no/fotoweb/>

Manntalsvefur Þjóðskjalasafns Íslands, manntöl 1703-1920. Sótt 11.12.2019 af <http://manntal.is/>

Sarpur. Menningarsögulegt gagnasafn: <http://sarpur.is/>

Teikningavefur Reykjavíkurborgar: <http://skjalasafn.reykjavik.is/fotoweb/> → Söfn: Skipulagsuppdrættir. Aðaluppdrættir.

Vefur alþingis: <http://www.althingi.is/>.

Vefur Borgarsögusafns Reykjavíkur: <http://borgarsogusafn.is/> → Útgáfa → Skýrslur

Vefur Landhelgisgæslu Íslands. Heimasíða: Fréttasafn, fréttayfirlit. „Herdeild 330 frá Konnunglega norskaflughernum heimsækir flugdeild Landhelgisgæslunar“ Sótt 16.12.2019 af <http://www.lhg.is/frettir-og-fjolmidlar/frettasafn/frettayfirlit/nr/1049>

Vefur Landmælinga Íslands. Bæjarteikning: Hluti af korti fyrir Nauthól 1902. Sótt 11.9.2019 [https://atlas.lmi.is/soguleg\\_gogn/herforingjarad\\_frumgogn\\_myndir/baejarteikningar/Baejarteikningar\\_jpg\\_veflausn/RVK\\_myndir/B27LB10.jpg](https://atlas.lmi.is/soguleg_gogn/herforingjarad_frumgogn_myndir/baejarteikningar/Baejarteikningar_jpg_veflausn/RVK_myndir/B27LB10.jpg)

Vefur Minjastofnunar Íslands: <http://www.minjastofnun.is/>.

Vefur Þjóðskrár Íslands: <http://www.skra.is/>.

## **Ljósmyndir og teikningar í kafla 2.4.1 Húsaskrá Reykjavíkur:**

Teikningar eru fengnar af teikningavef Reykjavíkurborgar: <http://skjalasafn.reykjavik.is/fotoweb> → Söfn: Aðaluppdrættir.



Loftmyndir eru fengnar af Borgarvefsjá: <http://borgarvefsja.reykjavik.is/borgarvefsja/>.

Aðrar ljósmyndir eru teknar á vettvangi í febrúar og mars 2019, af Drífu K. Þrastardóttur, Borgarsögusafni.

## Skýrslur Borgarsögusafns Reykjavíkur

- 160 Anna Lísu Guðmundsdóttir og Sverrir Snævar Jónsson: *Fornleifaskráning og jarðsjármælingar í miðbæ Reykjavíkur*. Rvk. 2012.
- 161 Helga Maureen Gylfadóttir, Anna Lísu Guðmundsdóttir og Guðný Gerður Gunnarsdóttir: *Vatnsmýri, Seljamýri, Öskjuhlíð*. Byggðakönnun. *Fornleifaskrá og húsakönnun*. Rvk. 2013.
- 162 Anna Lísu Guðmundsdóttir, Helga Maureen Gylfadóttir, Gunnþóra Guðmundsdóttir, María Gísladóttir, Sigurlaugur Ingólfsson og Guðný Gerður Gunnarsdóttir: *Byggðakönnun. Borgarhluti 4 – Laugardalur*. Rvk. 2013.
- 163 Drífa Kristín Þrastardóttir, Anna Lísu Guðmundsdóttir, Helga Maureen Gylfadóttir, Gunnþóra Guðmundsdóttir, María Gísladóttir og Guðný Gerður Gunnarsdóttir: *Byggðakönnun. Borgarhluti 3 – Hlíðar*. Rvk. 2013.
- 164 Drífa Kristín Þrastardóttir, Anna Lísu Guðmundsdóttir, Gunnþóra Guðmundsdóttir, María Gísladóttir, Helga Maureen Gylfadóttir og Guðný Gerður Gunnarsdóttir: *Byggðakönnun. Borgarhluti 5 – Háaleiti*. Rvk. 2014.
- 165 Bragi Bergsson: *Almenningsgarðar í Reykjavík*. Rvk. 2014.
- 166 Drífa Kristín Þrastardóttir, Margrét Björk Magnúsdóttir og Anna Lísu Guðmundsdóttir: *Arnarholt á Kjalarnesi. Byggðakönnun. Fornleifaskrá og húsakönnun*. Rvk. 2014.
- 167 Anna Lísu Guðmundsdóttir, Drífa Kristín Þrastardóttir og Margrét Björk Magnúsdóttir: *Vallá á Kjalarnesi. Byggðakönnun. Fornleifaskrá og húsakönnun*. Rvk. 2014.
- 168 Margrét Björk Magnúsdóttir: *Framkvæmdarefirlit á bæjarstæði Breiðhólts*. Rvk. 2014.
- 169 Anna Lísu Guðmundsdóttir: *Fornleifaskráning Stórasels*. Rvk. 2014.
- 170 Anna Lísu Guðmundsdóttir og Drífa Kristín Þrastardóttir: *Skrauthólar á Kjalarnesi. Byggðakönnun. Fornleifaskrá og húsakönnun*. Rvk. 2015.
- 171 Drífa Kristín Þrastardóttir, Anna María Bogadóttir, Anna Lísu Guðmundsdóttir: *Vogabyggð. Svæði 1-3. Byggðakönnun. Fornleifaskrá og húsakönnun*. Rvk. 2015.
- 172 Margrét Björk Magnúsdóttir, Anna Lísu Guðmundsdóttir: *Framkvæmdarefirlit vegna viðhalds á Árbæ 2015*. Rvk. 2015.
- 173 Anna Lísu Guðmundsdóttir, Anna María Bogadóttir: *Kirkjusandur. Borgartún 41 og Kirkjusandur 2. Byggðakönnun. Fornleifaskrá og húsakönnun*. Rvk. 2016.
- 174 Anna Lísu Guðmundsdóttir: *Kirkjugarður í landi Lambhaga við Úlfarsfell. Fornleifaskráning*. Rvk. 2016.
- 175 María Gísladóttir: *Húsakönnun. Kennaraháskólareitur*. Rvk. 2016.
- 176 Drífa Kristín Þrastardóttir: *Húsakönnun. Keilugrandi, Boðagrandi, Fjörugrandi*. Rvk. 2016.
- 177 Anna Lísu Guðmundsdóttir: *Fornleifaskráning. Grundarstígsreitur*. Rvk. 2016.
- 178 Anna Lísu Guðmundsdóttir: *Hafnarstræti frá Pósthússtræti að Tryggvagötu. Fornleifaskráning*. Rvk. 2017.
- 179 Sólrún Inga Traustadóttir og Anna Lísu Guðmundsdóttir: *Fornar rætur Árbæjar. Fornleifarannsókn. Áfangaskýrsla 2016*. Rvk. 2017.
- 180 Anna Lísu Guðmundsdóttir: *Hof 1. Landnúmer 125848. Fornleifaskráning*. Rvk. 2017.
- 181 María Gísladóttir: *Húsakönnun. Borgartún 34-36*. Rvk. 2017.
- 182 Drífa Kristín Þrastardóttir og Anna Lísu Guðmundsdóttir: *Ellidárdalur. Svæðið norðan Stekkjarbakka. Fornleifaskrá og húsakönnun*. Rvk. 2017.
- 183 Drífa Kristín Þrastardóttir, Anna Lísu Guðmundsdóttir og María Gísladóttir: *Byggðakönnun. Borgarhluti 7 – Árbær*. Rvk. 2017.
- 184 María Gísladóttir: *Húsakönnun. Heklureitir. Bolholt, Brautarholt, Laugavegur, Nóatún, Skipholt*. Rvk. 2017.
- 185 Anna María Bogadóttir og Anna Lísu Guðmundsdóttir: *Skeifan. Fornleifaskrá og húsakönnun*. Rvk. 2017.
- 186 Anna Lísu Guðmundsdóttir og Drífa Kristín Þrastardóttir: *Eldri byggð á lóð Stjórnarráðsins*. Rvk. 2017.
- 187 Anna Lísu Guðmundsdóttir: *Fornleifaskráning Úlfarsárdals*. Rvk. 2017.
- 188 Anna Lísu Guðmundsdóttir og Margrét Björk Magnúsdóttir: *Fornleifaskráning vegna deiliskipulags 1. áfanga við Gufunes*. Rvk. 2018.
- 189 Anna Lísu Guðmundsdóttir og Margrét Björk Magnúsdóttir: *Fornleifaskráning vegna deiliskipulags Vesturlandsvegjar frá Leirvogsa að Hvalfirði*. Rvk. 2018.
- 190 Sólrún Inga Traustadóttir: *Fornar rætur Árbæjar, fornleifarannsókn, áfangaskýrsla 2017*. Rvk. 2018.
- 191 Anna Lísu Guðmundsdóttir og Margrét Björk Magnúsdóttir: *Fornleifaskráning á efnisvinnusvæði við Álfsnesvík Þerneyjarsundi*. Rvk. 2018.
- 192 Anna Lísu Guðmundsdóttir og Margrét Björk Magnúsdóttir: *Fornleifaskráning vegna athafnarvæðis á Hólmsheiði*. Rvk. 2018.
- 193 Anna Sofía Kristjánsdóttir, Anna Lísu Guðmundsdóttir og Margrét Björk Magnúsdóttir: *Köllunarklettur Þ47. Héðinsgata, Köllunarklettsvegur, Sundagarðar, Sæbraut*. Rvk. 2018.
- 194 Anna Lísu Guðmundsdóttir og Margrét Björk Magnúsdóttir: *Fornleifaskráning vegna deiliskipulags á Stórahjúk Úlfarsfelli*. Rvk. 2018.
- 195 Anna Lísu Guðmundsdóttir og Margrét Björk Magnúsdóttir: *Fornleifaskráning vegna deiliskipulags á bæjarstæði Mógilsár*. Rvk. 2019.
- 196 Anna Sofía Kristjánsdóttir, Anna Lísu Guðmundsdóttir og Drífa Kristín Þrastardóttir: *Dunhagi, Hjarðarhagi, Tómasarhagi. Fornleifaskrá og húsakönnun*. Rvk. 2019.
- 197 Sólrún Inga Traustadóttir, Arthur Knut Farestveit, Bryndís Súsanna Þórhallsdóttir, Gunnar Grímsson, Sigrún Hannesdóttir, Valur Magnússon: *Fornar rætur Árbæjar – Fornleifarannsókn. Áfangaskýrsla 2018*. Rvk. 2019.
- 198 Anna Sofía Kristjánsdóttir, Anna Lísu Guðmundsdóttir og Drífa Kristín Þrastardóttir: *Sjómannaskólareitur. Nóatún, Háteigsvegur, Vatnsholt, Skipholt. Fornleifaskrá og húsakönnun*. Rvk. 2019.
- 199 Margrét Björk Magnúsdóttir og Anna Lísu Guðmundsdóttir: *Fornleifaskráning á lóð fyrir innstíglamerki á Gufuneshöfða*. Rvk. 2019.