

# Stöð

Skálar í Stöð á Stöðvarfirði  
Skýrsla VI



Forsíðumyndin sýnir fólk við vinnu í yngri skálanum. (Horft mót VSV. Stafrænar myndir nr. 256. Ljósm. BFE).

**F**ORNLEIFAFRÆDISTOFAN

© Bjarni F. Einarsson  
Janúar 2021

## ***Inngangur***

Fimmta sumar rannsókna í Stöð í Stöðvarfirði hófst þann 2. júní síðastliðinn. Veður var kallt framan af, en hlýnaði svo smátt og smátt. Til leiks mættu, auk undirritaðs, fornleifafræðingarnir Ármann Dan Árnason (1/2 mánuður), Kristján Mímisson, Sigurður Snæbjörn Stefánsson, Svavar Níelsson og BA nemarnir Almar Guðjónsson, Anna Soffía Ingólfssdóttir, Arthur Farestsveit og Anna S. Ingólfssdóttir. Einnig var Þorgeir Eriksón við uppgröftinn allan. Um miðbik uppgrafatarins komu þeir Júlíus Ó. Einarsson og Jón Kári Jónsson og tóku þátt í þrjá daga. Aðrir einstaklingar, sem hafa verið með áður, komust ekki vegna Covit veirunnar.

Byrjað var á því að taka plast og torf ofan af svæðinu sem rannsakað hafði verið í fyrra og hreinsa svo svæðið frá austri til vesturs. Því næst tók við handvirkur uppgröftur.

Styrkir til rannsókna fengust frá Fornminjasjóði, Fjarðabyggð, Alcoa Fjarðarál, Félagi áhugahóps um fornleifarannsóknir á Stöðvarfirði, auk fjölda heimamanna, sem færðu okkur kökur og kaffi eins og venjulega.

Helstu markmið sumarsins voru að klára rannsóknina á Húsi 2 og leita mannvirkja austan og suðaustan við skálana. Annarsvegar að grafa í kringum prufuholu 3 frá 2017 og þar sem jarðsjá hafði gefið fyrirheit um að mannvirki kynnu að leynast austur af skálunum.

Stefnt var að því að ná í viðarkolasýni úr eldri skálanum (Húsi 3) til aldursgreininga en þau sýni sem tekin voru t.d. 2018 reyndust vera úr rekavið og því ónýt til aldursgreininga.

Um staðhætti og sögubrot er vísað til eldri skýrslna.



Mynd 1. Yfirlit yfir rannsóknarsvæðið og staðsetningu prufuhola. Prh. 1 og 2 voru ekki rannsakaðar nú. (N vísar upp. Stafrænar myndir nr. 250. Ljós. BFE).

Fulltrúi heimamanna var Björgvin Valur Guðmundsson og eins og áður var hann okkur til halds og trausts við rannsóknirnar. Björgvin er í forsvari fyrir Félagi áhugahóps um fornleifarannsóknir á Stöðvarfirði og tók í raun allur hópurinn þátt á einn eða annan hátt, bæði með fjáröflun, tyrfingu, yfirbreiðslu og lánunum á því sem þurfti til svo sem hjólbörum, dýnum, sængum, gröfu o.s.frv. Eins og fyrri sumur borðaði hópurinn hádegismat á Brekku og var það gjarnan hápunktur dagsins. Öllum þessum aðilum er þakkað fyrir afar ánægjuleg kynni og góðan hug. Það er ómetanlega dýrmætt að hafa slíka bakhjarla þegar rannsóknir sem þessar fara fram.



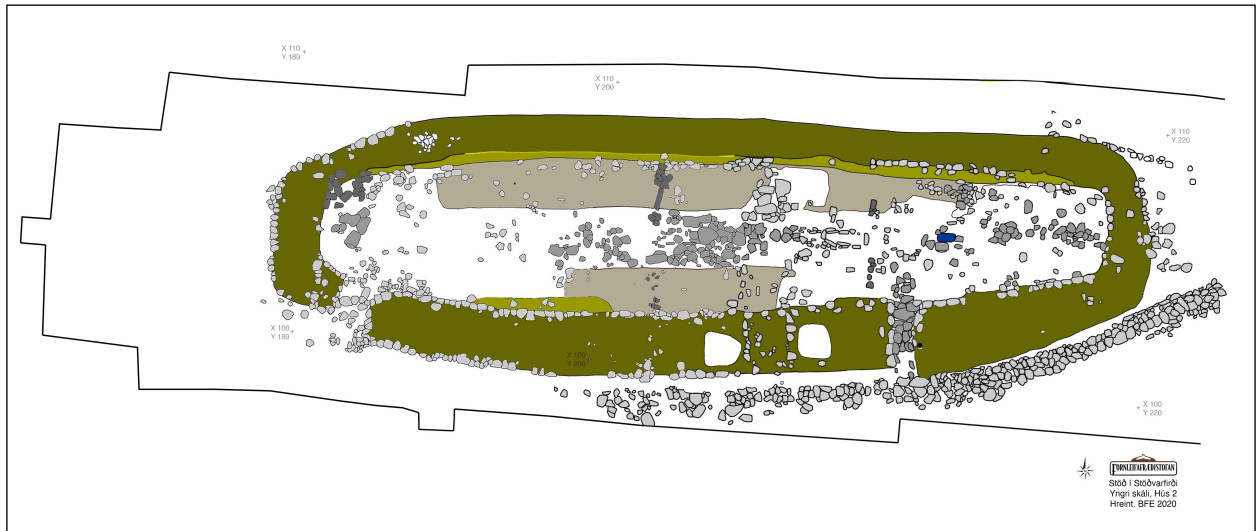
Mynd 2. Yfirlit yfir skálana þann 25. júní 2020. Sjá má dyr hægra megin á myndinni og eru þær mjórri í yngri skálanum, en hinar í þeim eldri. Langeldur sést á milli dyranna í miðjum skálanum. Dyr sem voru lengst til vinstri á yngri skálanum sjást ekki lengur. Megnið af steinunum sem eru á gólfinu hægra megin í skálanum tilheyra nær örugglega eldri skálanum. Á mynd 9 sést meira af húsinu, t.d. hellur á gólfi. (N vísar upp. Stafrænar myndir nr. 249, skorin. Ljós. BFE).

### ***Rannsóknin***

Fyrsta verkið var að hreinsa allt svæðið, nema vestasta hluta elsta hússins sem verður látið bíða þess að yngri skálinn verði fullrannsakaður. Allt gólfið í yngri skálanum var blautsigtað.

Viðarkolasýni úr mannvistarlögum voru tekin og aðeins eitt gjóskusýni. Úr Prh. D voru 10 DNA sýni tekin með tilheyrandi aðferð og send á Náttúruminjasafn Íslands til greiningar. Um haustið mætti svo danskur rannsóknarhópur til að taka enn fleiri DNA sýni og voru þau tekin rétt utan við dyrnar inn í yngri skálann og í Prh. 3.

Teknar voru stafrænar myndir og drónamyndir eftir því sem uppgreftinum leið fram. Voru drónamyndirnar notaðar til að teikna flatarteikningar eftir. Settir voru út gulir krossar með norðurpílu ofan á hæla í hnitakerfinu svo hægt væri að leiðrétta þá litlu bjögun sem fylgir drónamyndunum.



Mynd 3. Flatarteikning af yngri skálanum, Húsi 2. Ljósgræni liturinn sýnir „auka vegginn“ innan á upphaflega vegg hússins.

## Húsin

### Hús 2

Yngri skáli. Húsið er nú því sem næst fullrannsakað. Aðeins ytri útlínur veggja geta breyst lítillega héðan í frá, þ.e.s.s. við dyrnar og að norðanverðu. Því fylgir hér lokalýsing á skálanum með ákveðnum fyrirvara. Ýmsar upplýsingar eiga þó eftir að bætast við þegar veggir skálans verða fjarlægðir og sumar stærðir kunna að breytast við það.

Skálinn er 31,4 m langur og 8,50 m breiður um miðjuna utanvert. Að innanverður var hann 5,3 m breiður í fyrstunni og síðan 4,9 m eftir að fóðringu („auka vegg“) hafið verið bætt við innanverðan vegginn á köflum. Lengd skálans að innanverðu var um 29 m. Heildarbreidd veggja er nokkuð misjöfn vegna þess að víða er gamli veggur eldri skálans þar undir áfram hluti af nýja veggnum. Hefur eldri veggurinn verið sléttaður að ofan áður en yngri veggurinn var byggður beint ofan á þeim eldri á kafla. Ekkert áfokslag var á milli. Algeng breidd veggja var 1,2–1,6 m.

Veggirnir eru byggðir úr grjóti og torfi. Grjótið er aðeins við innri og ytri brún þar sem það sást og oftast ein röð, en gat farið í tvær til þrjár raðir á stöku stað að innanverðu. Mest áberandi voru hleðslurnar á innanverðum veggjunum um miðbik skálans og á utanverðri suðurhlíðinni.

Húsið er byggt í dálitlum halla og hefur upprunalegt yfirborð verið jafnað til að fá það nokkuð lárétt og hreinsað í burtu þannig að



Mynd 4. Yfirlit yfir skálana tvö. Neðst á myndinni eru steinar í gafli eldri skálans. Glansinn á myndinni stafar af mikilli rigningu skömmu áður en myndin var tekin. (Horft mót V. Stafrænar myndir nr. 242. Ljós. BFE).

hliðarskipið að norðan hefur lent beint ofan á jökulruðningum undir yfirborðinu. Slík ráðstöfun er þekkt eins og t.d. á Snjáleifartóttum í Þjórsárdal (Stenberger 1943:108). Miðskipið hefur svo verið grafið ögn dýpra um miðhlutann og munaði þar um 10 sm.

Yfir húsinu voru tvö áberandi gjóskulög, annarsvegar Veiðivötn 1477 og hinsvegar Örafajökull 1362. Var húsið „mun“ eldra en bæði þessi lög.

Í miðjum veggnum var á einstaka stað kjarni úr möl (ísaldarruðningi). Ein skýringin á þessum kjarna gæti verið sú að með þessum hætti rann vatn úr veggnum niður úr honum ofan í urðina. Ekki þekkir höfundur dæmi um samskonar frágang (ef rétt er) á Íslandi. Einnig voru tvær áberandi hrúgur af grúsi í suðurveggnum og hugsanlega hafa þær komið til eftir að húsið var úr brúki, en mjög sambærileg hrúga lá ofan við gólfið í austurhlutanum. Undir hrúgunni yfir gólfinu var áfokslag sem sýnir að hrúgan var yngri en skálinn. Annar möguleiki er að þessar holur kunni að vera undirstöður undir girðingastaura. Þær hafa allavega ekkert að gera með skálann.

Ytra byrði norðurveggjarins var ekki með grjóti að utanverðu, eða þar sem veggurinn mætir jökulruðningnum.

Torfið er hlaðið úr þverstreng og sá strengur virðist ekki hafa verið skorinn í mýri. Að minsta kosti 2–3 lög af streng mátti sjá í veggnum. Með hluta langveggjana hefur verið hlaðinn mjór veggur innanvert á suður- og norðurvegg. Var hann 0,3 - 0,4 m breiður. Á suðurveggnum var hann mjög stuttur og settur utan á grjóthleðsluna svo hann snéri inn í húsið. Á norðurveggnum var hann eins þar sem hægt var að greina það. Á kafla vestarlega var þó ekki hægt að greina þetta, en lang líklegast að hann hafi verið eins (sjá mynd 3 og 7). Ekki er hægt að



Mynd 7. Hér má sjá *auka-vegginn* ofan á gólfi eldri skálans. Hægra megin við hann er eldri vegglinn yngri skálans. Tvö viðarkolasýni voru tekin á þessum stað úr gólfinu og bæði voru greind. Sjá má brýnisbút stingast út úr gólfinu til hægri. Myndin var tekin 2017. (Horft mót A. Stafrænar myndir nr. 56. Ljós. BFE).



Mynd 5. Langeldurinn grafinn fram. Hægra megin við hann er hola sem tilheyrir líklega eldri skálnaum og er langeldurinn grafinn inn í þá holu. (N er upp. Stafrænar myndir nr. 233. Ljós. BFE).



Mynd 6. Yfirlit yfir dyrnar inn í yngri skálann. Sjá má stoðarholu í torfveggnum ofan við dyrnar og hellur á gólfi dyranna og inn og út úr þeim. T.h. sést í stéttina utan við húsið. (N vísar til vinstri. Stafrænar myndir nr. 152. Ljós. BFE)

skýra þennan „*auka vegg*“, en hugsanlega hefur hann verið hlaðinn upp til að einangra húsið betur í tengslum við viðgerðir eða endurbætur. Það hefur gerst á seinni stigum skálans, því „*auka veggurinn*“ stóð ofan á sameiginlegum gólfum húsanna á kafla að sunnaverðu. Þessi „*auka veggur*“ er ekki úr streng, heldur kökkum eða hnausum og efnið hefur líklega verið tekið úr mýri.

Í þverstreng veggjanna voru tvö áberandi gjóskulög og voru sýni tekin úr þeim báðum. Greining leiddi í ljós að annað lagið (sýni 9) var blanda af þremur gjóskulögum frá fyrri hluta 9. aldar og hitt (sýni 10) var blanda af fimm gjóskulögum frá 9. öld, þar á meðal landnámslagið frá 871±2. Húsið er því byggt eftir árið 871±2, líklega ekki löngu síðar.

Setin í skálanum norðanverðum náðu yfir meiri hluta hússins, en eru þó talsvert lengra frá austurgaflinum en þeim vestari. Við báða gaflana tóna þau svolítið út. Breidd þeirra (dýpt) var á bilinu 1,60 – 1,70 m. Þau voru ekki meira en 10 sm hærri en miðskipið þar sem mest var.

Suður setið náði aðeins yfir miðhluta skálans.

Við vesturgaflinn voru nokkrar hellur á gólfi og óþekkt mannvirki í NA-horninu sem ekki var eldstæði, en það markaðist af steinum sem mynduðu einskonar kassa eða þró ofan á gólfinu. Líklega er þetta einhverskonar vinnusvæði með dyrum út til suðurs á bláhorni skálans.

Í SV-horni hússins var steinaröð á gólfinu sem myndaði hring sem líktist um margt sáfari, en var það ekki. Hugsanlega hefur hringurinn markað stæði fyrir tunnu.

Örþunnt mannvistarlag var ofan á setunum (0,5 - 2 sm) og var talsverður litamunur á lögunum í setunum að norðanverðu sín hvoru megin þar sem þil hefur skipt því niður í hólf nálægt miðjum skálanum. Hólfín markast af steinaröðum, m.a. áberandi langur stór steinn, sem sjá má í báðum setum í suður og norður. Þil þetta hefur náð þvert yfir skálann með dyrum í miðskipinu. Annað þil hefur að líkum legið rétt austan við langeldinn og vestan við dyrnar (sjá mynd 10).

Á skálanum voru allavega tvennar dyr út úr skálanum á sunnanverðri langhliðinni (á móti sjónum!). Þær vestari voru mjög nálægt vesturgaflinum en þær eystri nokkuð frá austurgaflinum (sjá mynd 6). Voru síðarnefndu dyrnar lagðar hellum á gólfi sem náðu út úr skálanum og tengdust stétt sem þar var. Breidd eystri dyranna (öndin) var 0,7–0,8 m á og lengd þeirra 1,83 m og hurð hefur líklega verið við báða enda (innri og ytri hurð). Í torveggnum við dyrnar að austanverðu, utarlega var stoðarhola í torfveggnum, 0,1 m í þvermál. Hún hlýtur að tengjast dyraumbúnaði við dyrnar.

Vestari dyrnar á skálanum voru dálítið breiðari eða um 1 m, en gætu hafa verið þrengri.

Stéttin lá með veggjum úr Húsi 2 sem sýnir að eldri veggur hefur staðið að hluta áfram eftir að Hús 2 var reist því stéttin tilheyrir skeiði yngri skálans og grjót hefur verið sett niður fyrir gömlu dyrnar í vegglínuna.

Langeldur fannst rétt vestur af eystri dyrunum (sjá mynd 5). Var hægt að fylgja niðurgreftri hans víðast hvar. Var hann 0,51 m breiður og 2,55 m langur. Markaðist hann af hellum á rönd (kista) að austan og stórum liggjandi hellum að vestan sem voru býsna eldsprungnar. Sömuleiðis voru steinar við brún langeldsins mjög morknir. Fáeina steina mætti kalla soðsteina.

Gólfíð var mjög hefðbundið, fullt af viðarkolum, sóti, ösku, brenndum beinum og lífrænum leifum. Var það langþykkast í miðju miðskipinu og náði í raun frá gafl í gafl, en var þó afar þunnt á kafla í vesturhluta hússins, eða rétt um 1 sm. Þar sem það var þykkast í miðju húsi og við langeldinn var það allt að 5-7 sm þykkt. Gólfíð í norðurhluta hússins var samofið gólfínu í eldri skálanum og ógerningur að skilja á milli. Hugsanlega hefur gólf eldri skálans verið hreinsað út þegar yngra húsið var byggt beint ofan á hinu gamla. Víða annarsstaðar í húsinu var þetta vandamál.

Hluti af miðskipi var hellulagt, einkum kafla vestan við langeldinn eins og sjá má á teikningu. Einnig var hellulögn í austasta rýminu þó slitrótt væri.

Engar öruggar stoðarholur eða stoðarsteinar úr Húsi 2 hafa fundist enn þar sem stoðir á milli skipanna hafa staðið og borið þakið. Líklega hafa stoðarsteinar verið ráðandi, steinar sem staðið hafa á mörkum miðskips og hliðarskipa, en þeir flotið í burtu á seinni stigum eyðingarinnar. Stoðir hafa staðið á milli seta og því hægt að áætla bilið á milli þeirra og telja stafgólfin. Það bíður næsta sumars. Innan við eystri dyrnar til austurs fundust fjórar pinnaholur, allar nálægt suðurveggnum.



Mynd 8. Horft ofan á hinn svonefnda steðja. Sjá má mörk holunnar hægra megin við hann og um steðjann allan. Lengst til hægri sést í langeld yngra hússins. Ekki liggur alveg ljóst fyrir hvoru húsinu steðjinn tilheyrir þó líklega sé það yngri skálanum. Holan verður rannsökuð frekar næsta sumar. (N vísar niður á myndinni. Stafrænar myndir nr. 235. Ljósm. BFE).



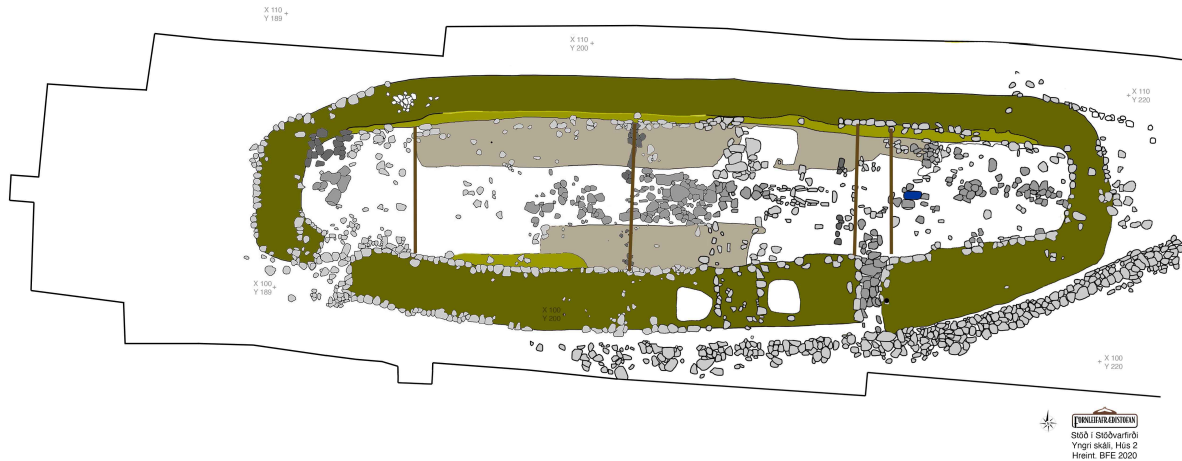


Mynd 9. Yfirlit yfir yngri skálann (Hús 2). Sjá má báðar dyrnar á suðurvegg skálans (rautt letur). Einnig má sjá hvar veggir Húss 6 voru rannsakaðir (hvítt letur). Á myndina vantar nokkrar hellur sem lágu inn af eystri dyrunum inn í skálann, en þegar hér var komið sögu var búið að fjarlægja þær. Stéttin utan við skálann er hér ekki fullrannsökuð til austurs. Á mynd 2 sést skálinn á lokastigi rannsókna síðastliðið sumar. (N vísare upp. Stafrænar myndir nr. 199. Ljós. BFE).

Austurhluti skálans sker sig dálítið úr öðrum hlutum hans. Lítil sem enginn hæðarmunur er á hliðar- og miðskipum hans. Fundaflóran er einnig frábrugðin og þar t.d. mikið á skífum úr steini, en 32 af 75 skífum sem hingað til hafa fundist, fundust í þessu rými. 20 skífur til viðbótar fundust austan við Y205 línuna, þ.e.a.s. í austurhluta hússins. Fjórar fundust á stéttinni og fimm voru lausafundir. Sumar skífurnar geta þó tilheyrt Húsi 3, eldri skálanum. Af 31 snældusnúðum sem fundist hafa fram að þessu fundust 22 í austasta rými skálans. Þrjár til viðbótar fundust austan við Y205 línuna, einn fannst við stéttina, einn var lausafundur og einn fannst við vélavinnu í rýminu. Sumir snældusnúðar geta tilheyrt Húsi 3. Af 11 kljásteynum fundust 10 í austurhluta hússins og þar af sjö í austasta rýminu.

Báðir skutlarnir sem fundist hafa í Stöð fundust í þessu rými.

Vestast í austurrýminu var áberandi stór ávalur steinn með ummerkjum um notkun (höggför og slit). Ekki liggur enn alveg fyrir hvorum húsinu þessi steinn tilheyrir, en hann er ofan á niðurgrafinni holu sem örugglega tilheyrir eldri skálanum. Er steinninn túlkaður sem fiskasteinn og/eða steðji. Stærð hans var 0,32x0,73 m (A–V) og hæðin um 0,3 m (óstaðfest). Sambærilegan stein þekkir höfundur aðeins frá Hólmi í Nesjum, en í yngri skála þar var stór steinn inni í húsinu (Bjarni F. Einarsson 2015:186). Hann var 0,3x0,45 m stór og 0,25 m hár. Á honum voru rákir sem gátu verið höggför. Steinninn í Hólmi var túlkaður sem steðji. Sunnan við þennan stein var annar flatur steinn sem getur hafa verið hluti af þessu mannvirki (sjá mynd 8).



Mynd 10. Tillaga að rýmisskiptingu yngri skálans í Stöð.

Rými þetta í yngri skálanum í Stöð er túlkað sem skemma, eða forvera skemmunnar eins og við þekkjum hana frá seinni tímum. Hús sem síðar stóðu við enda húsabyrpingar á miðöldum, en þannig þróuðust hús. Hvert hús varð afmarkað rými með torfveggjum og dyr á milli, oft út frá miðlægum göngum. Skemmur voru yfirleitt með dyrum beint út á hlaðið og ekki tengd við önnur hús með dyrum. Svipað rými og skemman í Stöð er í skálanum á Hofstöðum í Mývatnssveit (Lucas 2009).

Þegar komið er inn um dyrnar í yngri skálann er rými þetta á hægri hönd. Hefur líklega verið þil þvert á skálann til vinstri og hægri þegar inn var komið sem hefur aðskilið þennan hluta frá miðhlutanum. Með öðrum orðum hefur verið gangur á milli skemmunnar og aðalrýmis skálans við langeldinn. Ýmislegt bendir til þess að þetta austasta rými hafi verið vinnurými af einhverju tagi, tóvinna, smíðavinna, matarvinnsla og geymsla fyrir amboð og veiðarfæri m.a. Er þetta dæmigerð lýsing á skemmu. Enn á eftir að grafa hluta gólfsins. Steðjinn hefur ekki tengst járnsmíðum, því ekkert gjall fannst við hann. Steðjinn hefur verið notaður til að berja og merja ýmislegt á, beygja málma, styðja við o.s.frv.

Auk gjóskusýnanna sem þegar hafa verið nefnd voru 14 viðarkolasýni tekin víðsvegar úr húsinu og voru sannarlega úr því en ekki eldra húsinu. Öll voru þau sem greind voru úr birki eða víði. Eitt sýnanna var sent í C-14 greiningu (sýni 68) og var sýnið (birki) úr langeldi hússins og niðurstaðan 1190±30 BP. Nánar verður fjallað um niðurstöður C-14 greininga hér að neðan og skýringar á þessum háa aldri.

Þegar gjóskusýnin og viðarkolasýnin eru tekin saman og gripaflóran skoðuð er næsta víst að yngri skálinn er frá 9. öld og hefur hugsanlega lifað eitthvað fram á 10. öldina.

Eins og oft hefur komið fram í fyrri skýrslum er yngri skálinn meðal stærstu skála á Íslandi sem rannsakaðir hafa verið. Þeir tveir sem eru að einhverju leiti sambærilegir, Hrísrú í Mosfellsdal og Hofstaðir í Mývatnssveit. Skálinn í Stöð er mun ríkari en þeir báðir samanlagt, bæði að eðalmálmum, perlum, snældusnúðum o.fl. Skálarnir tveir eru báðir taldir

vera höfðingjabústaðir og þá hlýtur Stöð að vera það einnig og jafnvel öflugra höfðingjabýli en hinir. Frásögnin í Lanámabók er því athyglisverð þar sem segir að landnemi Stöðvarfjarðar hafi verið hofgoði frá Mæri í Noregi og hét Þórhaddur hinn gamli. Hvort sem landnámsmaðurinn hét Þórhaddur eða eitthvað annað er ljóst að ritari Landnámubókar hefur vitað af því að höfðingi hafi búið í Stöð. Hann gat hafa vitað það samkvæmt munnmælum eða að þá hafi rúst skálanna verið þekkt á meðal fólks og stærðir þeirra vakið athygli. Á það hefur verið bent að ritarar Landnámu og fleiri bóka hafi skrifað sögu sína út frá þekktum rústum og gefið þeim innihald og meiningu í landnámsferlinu (Ísl. Fornrit 1956:XXV). Eitt slíkt dæmi gætu Granastaðir í Eyjafjarðardal verið (Bjarni F. Einarsson 1989 og 1995), en það býli fór í eyði löngu áður en hinar rituðu heimildir komu til sögunnar. Granastaða er getið í einu handriti Reykdæla sögu (Íslendingasögur 1987:1746). Í öðru handriti sögunnar segir að bær sonar Helga hafi verið Arnarstaðir. (Brynjúlfur Jónsson 1907:20). Ritari sögunnar hefur þurft að finna einum sona Helga hins magra heimili og fann Granastaði. Annar ritari vissi ekki af rústunum og giskaði á annan bæ í sveitinni.

Skálanum má skipta niður í a.m.k. fjögur rými, ef ekki fimm. Vestast er lítið rými sem vestari dyrnar hafa leitt inn í. Í því voru engin set eða bekkir. Þá tekur við rými sem nær að miðjum skálanum þar sem steinaröð afmarkar það til austurs. Þá tekur aðalrými hússins við með langeldinum og því næst rýmið sem kallað hefur verið skemma. Hugsanlega hefur verið þil



Mynd 11. Hugsanlega langeldur í eldri skálanum. (Horft mót V. Stafrænar myndir nr. 224. Ljós. BFE).

sem afmarkaði mjótt svæði inn af eystri dyrunum (forveri gangsins?). Þetta þil er þó alsendis óvíst og ekkert sem bendir til þess, en af hagkvæmnis-ástæðum væri það góð lausn til að minnka hitatapið þegar dyrnar stóðu opnar.



Mynd 12. Dyrnar inn í eldri skálanum. Sjá má stóra steina framan við dyrnar sem sýna að þeim hefur verið lokað þegar yngri skálinn hefur verið byggður eða þegar nýju dyrnar inn í yngri skálanum voru byggðar. (Horft mót S. Stafrænar myndir nr. 239. Ljós. BFE).

### Hús 3

Hús 3, eldri skáli, var lítið rannsakað nú, en þó var reynt að grafast fyrir um heildarlengd þess, en hún var um 43 m. Þegar rannsókn lauk á Húsi 2 voru komin mannvirki í ljós austast í skálanum og tilheyra þau nær örugglega eldri skálanum. Voru þetta m.a. holur tvær og gat sú vestari verið langeldur skálans (sjá mynd 8).

Skammt vestur af langeldinum í yngri skálanum eru aðrar vísbendingar um að langeldur í eldri skála sé þar að finna (sjá mynd 11). Er hann einnig rétt vestan megin við dyrnar inn í eldri skálann og telst líklegri að vera langeldur. Ekki er hægt að útiloka að tvær kynslóðir langelda sé í skálanum.

Holan sem er austast í skálanum (sjá mynd 13) er mjög vel afmörkuð, en hlutverk hennar er óþekkt að svo komnu máli.

Úr sameiginlegu gólfi skálanna voru tekin tvö viðarkolasýni úr birki/víði og bæði send í C-14 aldursgreiningu. Ekki var unnt að kveða úr um hvoru gólfínu sýnin tilheyra.

Þetta verður rannsakað frekar næsta sumar ef allt gengur eftir. Eins verður húsið teiknað þegar öll mörk þess eru þekkt, en í fyrri skýrslum hafa birst bráðabirgðamyndir af húsinu eins og það leit út þá.

### Hús 6

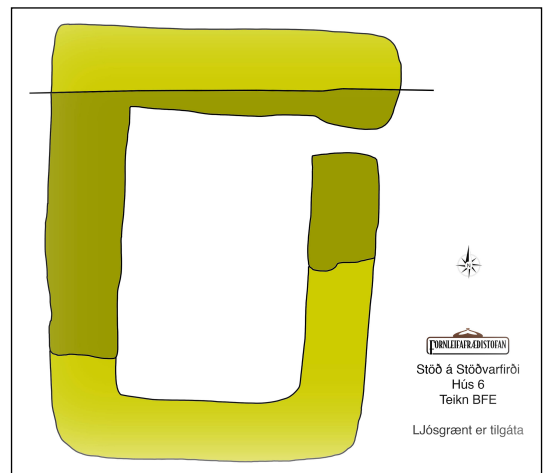
Húsið kom í ljós þegar grafið var ofan af Húsi 2. Lá vesturveggur þess vel inn yfir gólfið í yngri skálanum að hrúgu af smáum steinum (grús, yngri en skálinn). Suðurveggurinn var horfin og hefur líklega verið ýtt í burtu þegar túnið var sléttað, því aldrei sást neitt af þeim vegg þegar við fórum niður úr áfokslögunum yfir gólfínu í Húsi 2. Húsið var nú grafið í burtu, en þó var sérstök rannsókn gerð á torfveggjum þess, vestur- og austurvegg með tilliti til torftækninnar sem notuðu var í vegginn. En loka lýsing hússins er því:



Mynd 13. Austasta holan í Húsi 3, eldri skálanum. Eins og sjá má er hún full af mold og gefur ekkert uppi um hlutverk sitt. Hugsanlega er grjótið hægra megin hluti af þessu mannvirki. (N vísar upp. Stafrænar myndir nr. 253. Ljós. BFE).



Mynd 14. Yfirlitsmynd af Húsi 6. Í vesturvegginn upp við sniðið var flötur rannsakaður og sömuleiðis á austurveggnum, sjá næstu tvær myndir. (N vísar upp. Stafrænar myndir nr. 2019-129. Ljós. BFE).



Mynd 15. Flatarteikning af Húsi 6 með viðbót (tilgátu).



Mynd 16 og 17. Hinn rannsakaði flötur á A-vegg Húss 6. Hæðarmunurinn er um 1 sm. Á báðum myndum má sjá að þverstrengurinn nær ekki alla leið þvert á vegginn, því á milli eru afskorningar og annað efni. Of lítill hæðarmunur er á torfunum til að greina hvort strengirnir skarist, hálfur í hálfann. Of lítið var eftir af honum til að fá þetta á hreint. Á mynd 17 og 18 er hægt að greina þetta. (Stafrænar myndir nr. 257 og 258. Ljós. BFE)



Mynd 18 og 19. Rannsakaðir flöturinn á A-vegg Húss 6. Hér er hæðarmunurinn um 3 sm. Þó ekki sé hægt að greina með vissu að strengirnir hafi skarast á þessum myndum, aðeins veikar vísbendingar. Þverstrengirnir eru ekki allir eins breiðir og þá munu þeir skarast að sjálfu sér. Þá má sjá á mynd 17 a.m.k. tveir efstu þverstrengirnir ná yfir allan vegginn þveran. Á mynd 18 sést að þverstrengurinn er ekki heill, heldur hafa stuttir þverstrengir verið lagðir í framhaldi af hvorum öðrum svo þeir nái yfir allan vegginn þveran og ekkert efni á milli. (Stafrænar myndir nr. 267 og 272. Ljós. BFE).

Hús 6 var úr hreinum torfveggjum með dyrum mót austri í NA-horni hússins. Stærð þess hefur líklega verið 6,3x6,6 m (A–V). Flatarmál hússins innanvert hefur verið nálægt 14,8 m<sup>2</sup>. Veggirnir eru byggðir í þverstreng með kjarna úr afskurðum og einstaka streng sem nær þvert yfir allan vegginn. Breidd veggjanna var um 1,3 m. Í strengjunum var áberandi ljóst gjóskulag, sem getur ekki verið Örafajökull 1362 sem lá yfir húsinu. Þá koma aðeins Hekla 1104 og Hekla 1158 til greina. Húsið er því frá miðöldum, nær 1104/1158 en 1362.

Í vesturvegg var grafinn 1x1,3 m stór flötur upp við norðursnið rannsóknarsvæðisins. Jafn stór flötur var grafinn í austurvegginn. Var grafið niður um 1 sm í hverri umferð og ljósmyndað í hvert eitt sinn (sjá mynd 18 og 19). Tilgangurinn var að skoða uppbyggingu veggjanna. Í ljós kom að flestir þverstrengirnir náðu ekki þvert yfir allan vegginn og var fylling á milli í miðju veggjanna. Sumir strengir náðu þó alla leið. Eins sást að

strengirnir lágu yfir samskeytum í röðinni undir. Ekki var þetta þó reglulegt enda voru þverstrengirnir mis breiðir. Þessi lausn kann að vera mjög meðvituð aðferð við að halda raka frá húsinu sjálfu, en þar sem tvær torfur mætast er veikleiki og vatn leitar upp veikleika í veggjum og breiðir sér út í þeim. Hlýjan í húsinu hefur svo myndað yfirþrýsting þar og beint vatninu út úr veggjunum að utanverðu. Í húsum sem eru hituð upp, eins og vistarverur fólks og skepnuhús, er þessi aðferð enn skilvirkari. Þessi lausn minnir á hús úr hellugrjóti á Bretlandseyjum, svokölluð borghlaðin hús. Þar hallar hellunum aðeins niður að utanverðu þannig að vatn sem fer inn í veggina lekur út úr húsinu, ekki inn í það. Vísbendingar um slíka lausn þykist höfundur hafa séð í íslenskum fiskbyrgjum og í fjárborgum. Ekki var hægt að sýna fram á að torfurnar í veggnum hafi hallað út.

Ekkert öruggt gólf fannst í húsinu og í því var ekkert eldstæði né önnur mannvirki. Í húsinu fannst aðeins einn óunninn vikursteinn (Fnr. 124), 159,8 g að þyngd. Vikur var t.d. notaður til að verka skinn og því gæti slík starfsemi hafa átt sér stað í húsinu, starfsemi sem ekki skilur eftir sig gólf sem varðveitist. Húsið hefur nú verið fjarlægð að mestu leiti.

### ***Prufuholur***

#### *Prh. A:1-2*

Jarðsjármælingar gáfu tilefni til þess að kanna svæði suður af skálunum en það var á lágum hrygg sem lá niður hlíðina. Grafnar voru tvær prufuholur, báðar 1x2 m stórar. Ekkert fannst í holunum og því ljóst að jarðsjáin sá eitthvað annað en mannvirki.

#### *Prh. 3*

Prufuhola 3 var fyrst grafin árið 2017 og þá var komið niður á mannvistarlag. Nú var ákveðið að grafa suður- og norður úr holunni og svo til austurs til að fá einhverja mynd af umfangi mannvistarlagsins. Fyrst var grafinn 1x6 m langur skurður suður úr prufuholunni og svo 2,5 m norður úr henni. Til austurs, norðan við upprunalegu holuna var grafinn 1x5 m langur skurður. Mannvistarlagið þyntist eftir því sem sunnar dró, en varð öflugra eftir því sem norðar fór. Eins var mjög öflugt mannvistarlag í skurðinum til austurs og var um 0,6 m niður á það. Lagið var kolsvart og



Mynd 20. Yfirlit yfir hluta Prh. 3. Nokkur munur var á svarta laginu á miðri mynd og laginu ofan við það. Hugsanlega er þetta niðurgrafin hola. (Horft mót A. Stafrænar myndir nr. 191. Ljós- BFE).

mjög ríkulegt af viðarkolum. Var lagið um 2 m í þvermál þar sem hægt var að mæla það. Undir því var annað mannvistarlag og í því voru auk viðarkola, talsvert magn af brenndum beinum. Þetta svæði þarf að rannsaka frekar.

Í prufuholunni fundust einn tinnumoli, brennd bein sem safnað var saman (10 brot), átta brot úr jaspis og glerhalli og einn járnsmoli. Þessir gripir gefa ekkert uppi um það hvers kyns mannvirki þetta er, en molarnir úr steini gefa til kynna að mannvistarlagið tilheyri öðrum hvorum skálanum.

Fjögur viðarkolasýni voru tekin úr prufuholunni. Öll voru þau greind sem birki eða birki/víðir. Ekkert var sent áfram til C-14 greiningar að svo stöddu.

### *Prh. B*

Prufuhola B var grafin þar sem sjónræn greining á yfirborði gaf góð fyrirheit um að mannvirki kynnu að leynast undir grasrótinni. Var holan 1x7 m stór og 0,26–0,34 m undir yfirborði í norðursniði var komið niður á torfvegg sem var 1,44–1,99 m breiður. Veggurinn var greinilega útflattur.


Vestan við vegginn var talsvert af brenndum steinum, viðarkolum og sóti. Austan við vegginn var mannvistarlag sem gæti verið gólf sem þó virtist ekki ná að endimörkum skurðarins til austurs, en mannvistarlag gerði það þó.

Gólfið var lagskipt með ljósum millilögum með mjög mikið af brenndum beinum. Hugsanlega hefur skurðurinn legið um dyr í húsi, því veggurinn sást ekki í suðursniðinu, en gólfið virtist halda áfram til vesturs.

Í húsinu voru 18 fundanúmer skráð. Voru það 18 brot úr glerhalli og jaspis, sjö járngríp, þar á meðal fjórir naglar og hugsanlegur síll og nál, fjögur brennd bein, einn unninn steinn úr rauðum sandsteini, þrjú brýni og þar af eitt líklega ungt og að lokum tvær perlur. Var önnur tvöföld með gullhúð og hin gul, báðar úr gleri.

Eitt viðarkolasýni var tekið og reyndist það vera úr birki. Var það ekki sent í C-14 greiningu. Fundaflóran sýnir að mannvirki þetta tilheyrir öðrum hvorum skálanum í Stöð.

Niðurstaðan er sú að hér sé hús sem gefur góð fyrirheit um frekari rannsókn.



Mynd 21. Yfirlit yfir Prh. B. Mjög líklega er þarna hús frá 9.-10. öld. (N vísar upp. Stafrænar myndir nr. 211. Ljós. BFE).

### Prh. C

Prufuhola C var grafinn framán við dyrnar á skálunum til þess að freista þess að finna öskuhaug skálann. Byrjað var á því að grafa 1x1 m stóra holu, en þegar yfir lauk var hún 1x3 m stór (N–S) og í norðurenda hennar var komið niður á mannvistarlag sem ber öll merki þess að vera öskuhaugur. Í holunni fannst einn járn-nagli, eitt meint tinnubrot og geisla-steinn.

Engin sýni voru tekin úr prufuholunni og ekki ljóst hvorum skál-anum mannvistarlagið tilheyrir að svo stöddu.



Mynd 22. Prh. D. Sjá má hringlaga holu sem fódruð er innan með gulu lagi (líklega gjóska). Úr þessari holu voru tekin 10 DNA sýni. (Horft mót A. Stafrænar myndir nr. 247. Ljós. BFE).

### Prh. D

Prufuholan var tekin skammt austur af Prh. B og var stærð hennar 2x2 m. Í henni miðri fannst hringlaga hola sem virtist fódruð með gulu efni (gjósku). Er hún túlkuð sem soðhola í skorti á annarri betri túlkun. Í prufuholunni fundust þrjár gripir, glerhallur, jaspis og skífa. Skífan var í sjálfri holunni.

Úr hinni svokölluðu soðholu var tekið eitt viðarkolasýni sem reyndist vera úr birki. Síðan voru tekin 10 DNA sýni úr fyllingunni í soðholunni og þau send áfram á Náttúruminjasafn Íslands til DNA greiningar, en tilgátan um hlutverk soðholunnar er að hún kunnist tengjast lýsisvinnslu.

Tegund	Hús 2	Hús 3	Hús 2/3	Annarsstaðar	Samtals
Perlur	124	4	11	11	150
Silfurmynt	7	0	2		9
Skífur	61	4	4	7	76
Hnífar	15	1	1	1	18
Steinar með gati	4			2	6
Unnir Steinar	20		2	1	23
Met (blý)	2 (3?)	1		1	4 (5?)
Snældusnúðar	22		7	2	31
Borsnúður	1				1
Brýni	69	2	4	8	83
Kljásteinar	10		1		11
Aflsteinn		1			1
Töflur	1		1	1	3

Tafla 1 yfir gripategundir í einstökum húsum. Þegar brot passa saman eru þau talin sem einn gripur. Breytingar hafa orðið frá fyrri skýrslum þar sem perlur hafa verið færðar úr Húsi 3 í Hús 2. Þetta kann að breytast aftur síðar meir. Ákveðin óvissa er með greiningar á fáeinum gripum og efnisflokkum. Undir Unnir steinar eru tveir hugsanlega töflur og þá verða þær fimm.



## Gripir

Sumarið 2020 voru 432 fundanúmer skráð, sem er talsverð fækkun frá síðasta sumri. Enn sem fyrr voru það gripir úr steinum sem voru áberandi í fundaflórunni. Áður hefur verið fjallað um skífur sem fjölgaði nú um 24 stykki og eru því orðnar 76 talsins, en þá er skífa með pári ekki reiknuð með eins og síðar greinir. Einu skífurnar sem höfundur þekkir erlendis að svo stöddu eru frá Írlandi og eru frá miðöldum. Þær eru þar túlkaðar sem töflur í spili með talsverðri óvissu. Skífurnar frá Stöð eru eftir sem áður túlkaðar sem tappar í skinnsekki eða poka. Stefnt er að því að greina yfirborð skífa með tilliti til DNA og freista þess að finna þar leifar af lýsi eða öðrum vökva sem kann að hafa verið í sekkjunum (mjólk, blóð, hland, mjöður, lýsi). Ofangreind skífa með pári eða kroti líkist skífunum að vissu leiti (mynd 22). Minnir krotið einna helst á smækkaða útgáfu af mylluspili. Steinninn er ekki klappaður til, heldur lábarinn úr rauðum íslenskum sandsteini. Hann gæti tengst slíku mylluspili, en hinn mikli fjöldi skífa getur ekki hafa tengst spilum, þó ekki væri nema fyrir fjöldann, en einnig er ummál þeirra mjög mismunandi allt frá 2,59–2,77 til 8,81 sm (aðeins þær frá síðasta sumri hafa verið mældar, en til eru stærri). Hinn krotaði steinn var 3,95–4,75 sm í þvermál og 28 g á þyngd. Sex aðrar töflur hafa áður fundist, en aðeins ein þeirra telst örugg. Allar eru þær úr rauðum sandsteini.

Fjallað var um aðrar íslenskar skífur í síðustu skýrslu.

Áhugaverðustu gripirnir sem fundust síðastliðið sumar, fyrir utan perlur, skífur, glerhall og jaspis, eru að nú fjölgaði snældusnúðum og kljásteynum umtalsvert og hafa snældusnúðar ekki fundist í sama magni annarsstaðar á



Mynd 23. Unninn steinn sem mjög líklega er tafla úr myllu. Sjá má párið á annari hliðinni. Fannst við N-vegginn ofan við langeldinn. (Fnr. 209. Ljós. BFE).



Mynd 24. Snældusnúður úr íslenskum rauðum sandsteini, 4,2–4,3 sm í þvermál og 35,8 g. Fannst í austasta rýminu, austan við dyrnar. A-gerð skv. Öye 1988. (Fnr. 103. Ljós. BFE).



Mynd 25. Minnsti snældusnúðurinn í Stöð, aðeins 4,7 g og 2,1 sm í þvermál. Fannst eftir að rannsóknnum lauk 2019 og telst vera lausafundur þó hann komi nær örugglega úr yngri skálanum. Blendingur af E- og F-gerð (Fnr. 568. Ljós. BFE).

Efni	2015-16	2017	2018	2019	2020	Samtals	Hús 2	Hús 3	Hús 2/3	Annarstaðar	Prh
Bein	2 (fuglab.?)	18	6	9	30	65	40	10	2	1	Prh. 3=7. Prh. B=4
Blý	1	2	3	5	5	16	12	2		2	
Brons	1	1	3	1	1	7	1	3	1	1	
Geislasteinn	1	3	0	5	2	11	4		1	1	
Gjall	20	4	7	1	1	33	7	4	16	6	
Gler	6	14	15	39	44	118	95	2	7	12	Prh. B=2
Glerhallur	29	65	17	Um 150	Um 110	Um 370	-	-	-	-	-
Hrafninna				3		3	3				
Jaspis	17	63	25	Um 120	Um 170	Um 400	-	-	-	-	-
Járn	85	104	80	Um 220	Um 175	Um 665	-	-	-	-	-
Kléberg	21	3	5	12	3	44	35	6	1	2	
Kopar	0	1	0	0	0	1	1				
Látún	0	0	0	0	0	0					
Leður	0	0	1	0	0	1				1	
Leir	0	2	0	0	0	2					
Ópall	2	0	0	0	0	2			2		
Sandsteinn	3	1	0	2	29	35	19	2	7		Prh. B=1
Gull	0	0	1	0	0	1					
Silfur	3	6	8	8	6	31	27		3		1
Skel		1	0	2		3	1				
Steinn	14	9	10	82	27	142	112	6	13	10	Prh. D=1.
Textill	0	0	0	0	0	0					
Tinna	2	8	9	21	15	55	44		2	7	Prh. 2=1. Prh. 3=1
Tré	0	0	1	0	0	1				1	
Ull	0	0	0	0	0	0					
Annað	1	1	0	0	0	2	2				

Tafla 2 yfir efnisflokka sem fundist hafa fram að þessu. Ef gripur fannst í brotum svo að öruggt væri telst hann vera einn. Ekki er tekin afstaða til vafaatriða. Þessar tölur hafa breyst frá fyrri árum og kunna að breytast frekar þegar farið verður nánar í fundaskránar/gripina. Viðurinn frá 2016 voru lítilfjörlegar leifar á nagla sem ekki var hægt að bjarga. Tveir glergripanna eru úr seinni tíma lögum. Ein svört perla fannst í tveimur brotum á sín hvorum staðnum eru taldar tvær þó þær passi saman (nr. 322 og 2020-19).

Íslandi frá landnámsöld svo að höfundur viti, eða 31 stykki. Allir eru snúðarnir frá Stöð keimlíkir og falla lang flestir undir týpu A samkvæmt flokkun Öye 1988 sem ekki er hægt að aldursgreina með neinni vissu. A-týpan er lang algengasta týpan hér á landi (Ármann Dan Árnason 2015:34). Sjö þessara snúða eru úr klébergi og fjórir þeirra heilir. Kléberg er algengasta einstaka steintegundin sem notuð var í snældusnúða hér á landi á landnámsöld (sami 2015:32). Snældusnúðar úr íslensku bergi (sandsteini, móbergi, basalti o. fl. bergtegundum) eru þó fleiri samtals á Íslandi en snúðar úr klébergi. Í Stöð voru íslensku steinarnir mun fleiri en þeir erlendu eða samtals 25, gjarnan úr rauðum sandsteini (sjá t.d. mynd 24, 25 og 33). Fjórir snúðanna eru undir 8 g að þyngd, allir heilir. Er þeir með minnstu

snúðum sem fundist hafa á landinu. Sá léttasti frá Stöð er 4,7 g og hinir 5,2 g, 7,3 g og 7,9. Slíkir snúðar voru notaðir til að spinna mjög fínan vef og dýrari (lúxúsvarning). Léttasti snældusnúður sem höfundi er kunnugt um, aðrir en þessir frá Stöð, er snúður frá Sveigakoti í Mývatnssveit, en hann er 6,5 g (Ármann Dan Árnason 2015:26), snúður frá Hofstöðum í sömu sveit, en hann er 8,7 g (sami 2015:22) og svo snúður frá Ísleifsstöðum í Borgarfirði, en hann var 15.1 g (sami 2015:24).

Snúðar sem eru yfir 50 g eru stundum taldir vera borsnúðar (eng. *drill-stone*) (Öye 1988:37–38). Fjórir svo þungir snúðar hafa fundist á Stöð fram að þessu. Einn gripur sem líkist mjög snældusnúð sker sig mjög úr hvað þyngdina varðar. Er hann heil 258,9 g að þyngd og er því ekki talinn með snældusnúðum hér (var það fram að þessu), heldur sem borsnúður. Borsnúðurinn fannst í yngri skálanum og er sennilega úr klébergi.

Nánar verður unnið úr snældusnúðum þegar rannsókn á yngri skálanum er endanlega lokið.

Fjöldi kljásteyna er nú orðinn 11 stykki og sjö þeirra fundust í austurhlutanum og enginn vestan við Y 200 línuna, þ.e.a.s. í vesturhelmingi hússins. Einn kljásteyna var annaðhvort úr Húsi 2 eða 3 þó líklega hafi hann verið úr yngri húsinu. Í síðustu skýrslu var fjöldi kljásteyna borinn saman við Hofstaði og Hrísbú, en þar var fjöldinn 16 á Hofstöðum og 12 í Hrísbú.

Fjöldi gripa úr klébergi hefur stigið hægt og rólega á meðan á rannsóknnum hefur staðið og nú eru þeir orðnir 44 talsins og það er afar mikið á Íslenskan mælikvarða. Í Hvítárholti í Hrunamannahreppi fundusttæplega 40 brot úr klébergi, en þar voru 10 hús rannsökuð og þar á meðal þrjú skálar. (Þór Magnússon 1973:66 og áfram). Í Herjólfsdal í Vestmannaeyjum fundust um 20 brot úr klébergi, en þar voru sjö hús



Mynd 26. Klébergssnúður frá Stöð sem fannst við langeldinn. Hann var 51,4 g og 3,7–3,95 sm breiður. A-gerð (Fnr. 398. Ljós. BFE).



Mynd 27. Brot út stórrí grýtu sem unnið hefur verið með. Sjá má hvar sargað hefur verið í brotið á tveimur stöðum. Gripurinn fannst í langeldinum. Brotið er 96,8 g og um 12 sm langur (Fnr. 196. Ljós. BFE).

rannsókuð og þar á meðal þrjár skálar. (Margrét Hermanns-Auðardóttir 1989).

Á Hofstöðum við Mývatn fundust sjö klébergsbrot, þar af sex snældusnúðar (Gavin Lucas 2009:298) og í Hríbrú voru þau fjögur og þar af tveir snældusnúðar (Hansen o.fl. 2014:118).

Á mörgum bæjum frá landnámsöld fundust engir gripir úr klébergi eins og í Klaufanesi í Svarfaðardal (Kristján Eldjárn 1943) og á Granastöðum á Eyjafjarðardal (Bjarni F. Einarsson 1995). Báðir þessir bæir eru varla í meðallagi stórir.


Perlunum fjölgaði sumarið 2020 og eru nú orðnar 150 talsins.<sup>1</sup>

Um gripaflokka og fjölda einstakra gripategunda má sjá á töflu 1 og 2. Í töflu 1 má sjá dreifingu gripanna og í töflu 2 má sjá fjölgun gripaflokka hvert eitt ár. Í fyrri skýrslum hefur verið fjallað um einstaka gripaflokka og það ekki endurtekið hér.

Með þessari skýrslu fylgir greining á jaspisum, glerhöllum, kvartsiti, tinnu o.fl. steinum frá árunum 2016–17 (fylgirit 4). Niðurstaðan var í líkingu við síðari niðurstöður, þó með þeirri undantekningu að minnstu flögurnar og kjarnarnir voru ekki með í fyrstunni þar sem öðruvísi uppgraftaraðferðir voru notaðar og reynsla starfsmanna af slíkum gripum lítil. Þó var hægt að sjá að helsta markmið ásláttursins var að framleiða flögur til að nota beint eða með því að halda áfram með úrvinnsluna á þeim til að auka hæfni þeirra eða ná fram ákveðnum eiginleikum til sérstakra verkefna svo sem eldsláttu eða skurð. Steinarnir voru slegnir með jarnhamri eða steinum.



Mynd 28. Silfurhringur úr aðalrýminu í yngri skálanum í Stöð. (Fnr. 2020-200. Ljósm. BFE).



Mynd 29. Hnappur úr blýi sem fannst nálægt viðbótarveggnum við suðurvegginn. (Fnr. 2020-37. Ljósm. BFE).



Mynd 30. Tvær perlur sem fundust í suðurseti yngri skálan. Stærri perlan (Fnr. 2020-322) er í tveimur brotum, en minna brotið úr perlunni fannst fjóra m vestur af þessum brotum (Fnr. 2020-19. Ljósm. BFE).

## Sýni

### Viðarkolasýni (sjá fylgirit 1)

Í Stöð hafa fram að þessu verið tekin 46 viðarkolasýni og af þeim hafa 37 verið greind til tegunda. Aðeins eitt sýni var ekki hægt að greina til

<sup>1</sup> Þann 21. ágúst síðastliðinn, þegar tekin voru DNA sýni við skálana og í Prh.3, fundust enn glerperla og flatir steinar með gati sem eru trúlega perlur. Einnig fannst meint tön. Þessir gripir eru í geymslu og verða færðir inn í fundaskrá næsta sumar.

tegundar. Af þessum sýnum hafa svo 11 verið send áfram í C-14 aldursgreiningu.

Í aðeins þremur sýnum fundust kol úr barrviði en í tveimur þeirra fundust einnig kol úr birki og/eða víði. Ekkert þessara sýna sem höfðu barrtré í sér fundust í Húsi 2, yngri skálanum. Eitt barrsýnanna var tekið í prufuskurði árið 2015 og var úr gólfi Húss 3, annað úr Prh. 2b og það þriðja undir vegg Húss 3. Öll sýnin úr Húsi 2 voru því úr íslenskum við og þar var birki eða birki/víðir lang algengast. Tvö sýni voru úr víði, eitt var úr eini og eitt úr lyngi.

Af þessu má draga þá ályktun að rekaviður hafi líklega alls ekki verið notaður sem eldiviður, enda er rekaviður ekki talinn góður sem slíkur vegna þess hve mikið salt er í honum. Þá vaknar spurningin um hvað viðarkolin úr bartjánnum, sem tengjast helst eldri skálanum, merki. Hugsanlegt svar við því er að það sé viður sem fólk hafði með sér yfir hafið, en ekki rekaviður. Síðan hafi timbrið lent í eldinum. Hugsanlega gæti DNA greining svarað þeirri spurningu að því gefnu að eitthvað sé eftir af DNA í sýnunum til að greina. Er það mjög ólíklegt.

#### *C-14 greining (sjá fylgirit 2).*

Þrjú viðarkolasýni voru send utan til aldursgreiningar þetta ár. Öll voru þau úr birki/víði. Eitt sýni var úr langeld Húss 2 og tvö voru tekin úr gólfi Húss 2 eða 3.

Sýni 68 var tekið úr langeldi Húss 2, yngri skálans. Úr sýninu var tekinn viðarkolamoli úr birki/víði með eiginaldur upp á 12-14 ár, nr. 68:1. Var niðurstaðan  $1190 \pm 30$  BP (Before Present). Samkvæmt 1 zigma staðfráviki (95,4% líkur) eru 89,1% líkur á því að sýnið sé frá 767–897 e. Kr. 3,4% líkur eru á því að sýnið sé frá 925–944 e. Kr. og 2,8% líkur eru á því að það sé frá 722–740 e. Kr. Við vitum að í vegg hússins fannst landnámsgjóska frá  $871 \pm 2$  og því bendir niðurstaðan til þess að húsið sé byggt einhverntímann á árabílinu 871–897 e. Kr.



Mynd 31. Blýmoli sem fannst rétt SV af langeldi. Trúlega met. (Fnr. 2020-82. Ljós. BFE).



Mynd 32. Tvö met úr blýi. Fundust rétt austan við dyrnar inni í yngri skálanum. (Fnr. 2020-148. Ljós. BFE).



Mynd 33. Einn af litlu snældusnúðunum frá Stöð. Þessi fannst í miðju austasta rýminu. Hann er 7,3 g og 2,7 sm þar sem hann er breiðastur. A-gerð. (Fnr. 2020-52. Ljós. BFE).



Mynd 34. Borsnúðurinn úr yngri skálanum. Hann er 258,9 g að þyngd og þvermál hans er 6,1–7,2 sm. Hæð hans er mest 3,9 sm. (Fnr. 2019-395. Ljósm. BFE).



Mynd 35. Mynd af því hvernig borsnúður var notaður á bor, svokallaðan pumpubor. (eng. *pump drill*. [www.lowtechmagazine.com](http://www.lowtechmagazine.com)).

Sýni 71 var tekið úr gólflagi undir viðbótarvegg Húss 2. Úr því voru teknir tveir viðarkolamolar úr birki/víði og sendir í C-14 greiningu (sýni 71:1 og 71:2).

Um tíma hefur gólfið verið hluti af yngri skálanum sem lá beint ofan á gólfi eldri skálans og sýnin voru tekin úr öllu gólfinu. Úr aðalsýninu voru teknir tveir viðarkolamolar sem sendir voru áfram í C-14 greiningu. Því er ekki hægt að segja með vissu hvoru gólfinu sýnin tilheyra.

Sýni 71:1 er 1090±30 BP. Með 1 sigma staðalfrávikum er það með 61.6% öryggi frá tímabilinu 935–1014 e. Kr. Með 33,8% öryggi er það frá 893–934 e. Kr. Líklega hefur sýnið verið tekið úr gólfi Húss 2, yngri skálans.

Sýni 71:2 er 1160 BP. Með sömu staðalfrávikum er það með 71.7% öryggi frá 774–905 e. Kr. Með 23,7% öryggi er það frá 915–968 e. Kr. Sennilegast er að einnig þetta sýni sé úr yngra gólfinu.

Nú hafa 11 C-14 greiningar verið gerðar í Stöð. 10 eru úr skálanum tveim og eitt úr Prh. 2a. Hér fylgir tafla með öllum C-14 niðurstöðum sem reiknaðar hafa verið með OxCal og leiðréttar samkvæmt IntCal20 leiðréttingarkúrfunni. (Sjá einnig leiðréttingakúrfur í fylgiriti 2). Kalle Thorsberg sá um vinnsluna. Frekari úrvinnsla bíður síns tíma.

#### **HÚS 3 – Eldri skálinn**

Beta 473866 - Stöð 2017-13	1130 ± 30 BP	Hús 3
Beta 473864 - Stöð 2017-6	1140 ± 40 BP	Hús 3
Beta 426851 - Stöð 2015-1	1170 ± 30 BP	Hús 3

Beta 473866 Hús 3 (1130±30)  
 68.3% probability  
 888AD (12.0%) 902AD  
 914AD (56.3%) 976AD  
 95.4% probability  
 774AD ( 3.0%) 786AD  
 831AD ( 3.5%) 851AD  
 874AD (88.9%) 994AD

Beta 473864 Hús 3 (1140±40)

68.3% probability  
778AD ( 2.9%) 784AD  
879AD (65.3%) 979AD  
95.4% probability  
772AD ( 6.3%) 791AD  
804AD ( 0.4%) 808AD  
820AD (88.8%) 994AD

Beta 426851 Hús 3 (1170±30)

68.3% probability  
776AD ( 9.7%) 788AD  
825AD (49.0%) 894AD  
928AD ( 9.6%) 945AD  
95.4% probability  
772AD (73.9%) 900AD  
916AD (21.6%) 974AD

### **HÚS 2-3**

Beta 571188 - Stöð 2020-71:2	1160 ± 30 BP	Hús 2-3
Beta 509610 - Stöð 2018-26	1170 ± 30 BP	Hús 2-3
Beta 451446 - Stöð 2016-6:b	1180 ± 30 BP	Hús 2-3
Beta 571187 - Stöð 2020-71:1	1190 ± 30 BP	Hús 2-3
Beta 509609 - Stöð 2018-25	1250 ± 30 BP	Hús 2-3

Beta 571188 Hús 2-3 (1160±30)

68.3% probability  
776AD ( 7.8%) 787AD  
828AD (18.3%) 860AD  
868AD (20.0%) 898AD  
920AD (22.2%) 955AD  
95.4% probability  
772AD (10.4%) 791AD  
804AD ( 1.2%) 810AD  
820AD (83.9%) 978AD

Beta 509610 Hús 2-3 (1170±30)

68.3% probability  
776AD ( 9.7%) 788AD  
825AD (49.0%) 894AD  
928AD ( 9.6%) 945AD  
95.4% probability  
772AD (73.9%) 900AD  
916AD (21.6%) 974AD

Beta 451446 Hús 2-3 (1180±30)

68.3% probability  
775AD (12.1%) 790AD  
820AD (56.2%) 891AD  
95.4% probability  
771AD (82.7%) 900AD  
917AD (12.8%) 972AD

Beta 571187 Hús 2-3 (1190±30)

68.3% probability  
776AD (11.4%) 791AD  
804AD ( 1.6%) 807AD  
820AD (55.3%) 886AD  
95.4% probability  
708AD ( 1.6%) 722AD  
771AD (88.0%) 896AD  
922AD ( 5.8%) 952AD

Beta 509609 Hús 2-3 (1250±30)

68.3% probability  
684AD (47.0%) 744AD  
789AD (21.2%) 823AD  
95.4% probability  
674AD (61.3%) 778AD

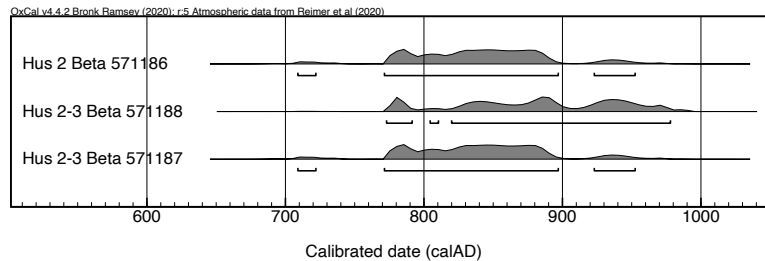
785AD (26.0%) 837AD  
846AD ( 8.1%) 877AD

### HÚS 2 – Yngri skálinn

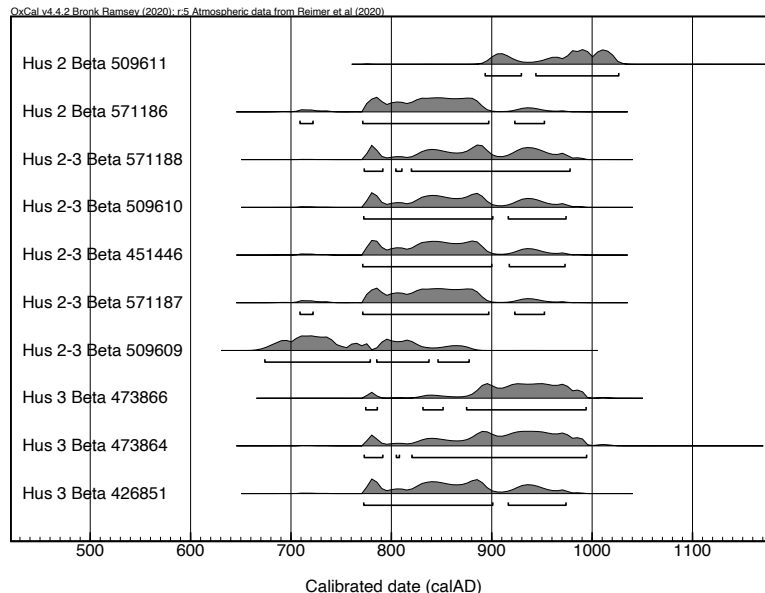
Beta 509611 - Stöð 2020-30      1070 ± 30 BP      Hús 2  
Beta 571186 - Stöð 2020-68:1      1190 ± 30 BP      Hús 2

Beta 509611 Hús 2 (1070±30)  
68.3% probability  
900AD (14.9%) 917AD  
974AD (53.3%) 1022AD  
95.4% probability  
893AD (23.6%) 929AD  
944AD (71.8%) 1026AD

Beta 571186 Hús 2 (1190±30)  
68.3% probability  
776AD (11.4%) 791AD  
804AD ( 1.6%) 807AD  
820AD (55.3%) 886AD  
95.4% probability  
708AD ( 1.6%) 722AD  
771AD (88.0%) 896AD  
922AD ( 5.8%) 952AD



Línurit yfir leiðréttingu á sýnunum sem tekin voru 2020. Ekki er hægt að skera úr um hvort tvö sýni eru úr húsi 2 eða 3. Þau geta verið frá fyrsta skeiði Húss 2 eða lokaskeiði Húss 3.



Línurit yfir allar leiðréttingar sem gerðar hafa verið á sýnum úr skálanum. Tvær greiningar skera sig úr, en það eru efsta greiningin og fjórða neðsta. Sú efsta er yngri en aðrar og hin er eldri. Varðandi þá eldri var varað við því af viðargreinanda að hún kynni að vera of gömul. Auk þessara greininga var eitt sýni greint úr Prh. 2a og niðurstaðan var 1090±30 ár BP. Mannvistarlagið í holunni hefur líklega tilheyrt yngri skálanum.





Mynd 36. Yfirlit yfir skálana síðasta dag rannsókna 2020 eftir duglegar rigningar. Gjóskusýnið var tekin hérnamegin við holuna sem grafin var inn í gafla húsanna að austan eða til vinstri á myndinni. (Horft mót V. Stafrænar myndir nr. 242. Ljós. BFE).



Mynd 37. Drónamynd af skálunum. (Horft mót S. Stafrænar myndir nr. 241. Ljós. BFE).

Þegar niðurstöðurnar úr C-14 greiningunum eru skoðaða á þessu stigi þá er athyglisvert að bæði húsin (skálarnir) eru býsna gömul. Líklega eru niðurstöðurnar dæmigerðar fyrir 9. öldina, en sú öld er einkar erfið þegar kemur að leiðréttingum á niðurstöðum. Þegar niðurstöðum fjölgar verður hægt að reikna út frekari nálgun á aldri, en niðurstöðurnar gefa þó góð fyrirheit um að báðir skálarnir séu mjög gamlir og þá hlýtur sá eldri að vera mjög gamall.

### *Gjósbugreining (sjá fylgirit 3)*

Eitt gjóskusýni (sýni 60) var greint og var það tekið austan við gafl eldri skálans. Var gjóskan grænleit og lá yfir mannvistarlagi. Grunur lék á því að það kynni að hafa verið landnámsgjóskan (871±2 e. Kr.), en svo reyndist ekki vera. Var gjóskan nær örugglega úr Grímsvötnum, líklega frá árinu 1035 eða 875 e. Kr. (sjá Fylgirit 3). Gjóskulag þetta lá undir öðru gjóskulagi sem greint var 2019 og var það einnig úr Grímsvötnum, en frá 1159 e. Kr. Ekki er hægt að skera úr um hvoru laginu gjóskan í sýni 60 tilheyrir. „*Stratigrafískt*“ bendir allt til þess að lagið sé frekar frá árinu 875 e. Kr.

### ***Niðurlag og næstu skref***

Síðastliðið sumar einkenndist helst af því hversu margir snældusnúðar fundust, en þeirra hafði ekki verið vart í neinum mæli áður og var því eftirtektarvert hversu margir þeir reyndust nú. Þeir sína að tóvinna hefur verið stunduð á bænum í talsverðum mæli. Snúðarnir voru einkum í tveimur stærðum hvað ummál varðar, en voru nokkuð misþungir. Þetta bendir til þess að bæði hefur hefðbundinn þráður verið spunninn svo og finni þráður með minnstu snúðunum. Hafa slíkir smásnúðar ekki fundist hérlendis í sama mæli áður í skálum landnámsaldar.

Aðeins er eftir að grafa smávegis af gólfi yngri skálans og svo veggina, en þá þarf að skoða með tilliti til hugsanlegra loftrása og torftækni. Því verða þeir grafnir eins og um mannvistarlag sé að ræða.

Þegar DNA sýni voru tekin eftir að rannsnóknum lauk kom í ljós að undir stéttinni sunnan við skálana var kröftugt mannvistarlag sem hlýtur að tilheyra eldri skálanum. Lá það nánast beint ofan á ísaldarruðningi eða skriðu úr fjallinu. Úr því verða tekin C-14 sýni og kannað hvort þau tengist ekki mannvistarlagi í dyrunum inn í eldri skálann.

Þegar rannsókn á yngri skála er lokið verður farið í eldri skálann og hann verður rannsakaður á sama hátt og sá yngri. Einnig verður stærra svæði í kring um Prh. 3 og Prh. D opnuð til að kanna mannvistarleifarnar og mannvirkin sem þar fundust.

Ekki er útilokað að tímabil útstöðva og landnáms geti hafa skarast, þ.e.a.s. að landnýtingin hafi verið í gangi fram yfir 870 og smám saman hætt þegar fólk fór að slá eignarhaldi á landið og auðlindir þess. Þetta virðist þó ekki hafa verið raunin í Stöð, heldur hafi landnám þar hafist á allra fyrstu árum landnáms á Íslandi. Þá var staðurinn líklega aflagður sem útstöð. Erfitt er að greina Hús 2 og Hús 3 í sundur þegar kemur að C-14 greiningum, en frekari greiningar leysa væntanlega úr þessu vandamáli.

## Heimildir

- Adolf Friðriksson, Oscar Aldred, Colleen Batey, Ramona Harrisson, Aaron Kendall, Kate Krivogorskaya, Tom McGovern, Karen Milek, Seth Brewington, Torfi H. Tulinius, Ragnar Edvardsson og Ian Simson. *Vatnsfjörður 2005. Fornleifarannsóknir/Fieldwork at Vatnsfjörður, NW-Iceland 2005*. Ritst. A. Friðriksson, T.H. Tulinius og G. Guðmundsson. Fornleifastofnun Íslands. Reykjavík 2005.
- Albína Pálsdóttir, Garðar Guðmundsson, Gavin Lucas, Guðrún Alda Gísladóttir, Karen Milek, Magnús Á. Sigurgeirsson, Oscar Aldred, Thomas McGovern, Uggi Ævarsson og Véroniques Forbes. *Vatnsfjörður 2006. Framvinduskýrslur/Interim Report*. Fornleifastofnun Íslands. Ritst. Karen Milek. Reykjavík 2007.
- Ármann Dan Árnason. *Er eitthvað í þig spunnið? Er hægt að greina formgerðarfræðilega þróun snældusnúða á Íslandi frá landnámi til ársins 1300? Lokaverkefni til BA-prófs í fornleifafræði*. Háskóli Íslands. Hugvísindasvið. Sagnfræði og heimspekideild. Reykjavík 2015.
- Bjarni F. Einarsson. „Jaðarbyggð á Eyjafjarðardal. Víkingaaldarbærinn Granastaðir. Fornleifarannsóknir á skála, jarðhýsi og öðrum tilheyrandi fornleifum sumrin 1987 og 1988.“ *Súluur. Norðlenskt tímarit*. XVI. árg. 29. hefti. Akureyri 1989. Bls. 22–77.
- Bjarni F. Einarsson. *Írskubúðir. Landnámsbýli á utanverðu Snæfellsnesi*. Skýrsla um fornleifarannsóknir haustið 1999. Fornleifafræðistofan. Reykjavík 2000.
- Bjarni F. Einarsson. *The Settlement of Iceland; a Critical Approach. Granastaðir and the Ecological Heritage*. Reykjavík 1995.
- Bjarni F. Einarsson. *Bær við Salthöfða. Eyðibýli í Örafum*. Skýrsla IV. Fornleifafræðistofan. Reykjavík 2007.
- Bjarni F. Einarsson. *Landnámsbýli í Höfnum, Reykjanesbæ*. Skýrsla II. Fornleifafræðistofan. Reykjavík 2009.
- Bjarni F. Einarsson. *Vogur. Landnámsaldarbýli í Höfnum, Reykjanesbæ*. Skýrsla III. Rannsóknarskýrsla. Fornleifafræðistofan. Reykjavík 2011.
- Bjarni F. Einarsson. *Vogur. Landnámsaldarbýli í Höfnum, Reykjanesbæ*. Skýrsla IV. Rannsóknarskýrsla. Fornleifafræðistofan. Reykjavík 2013.
- Bjarni F. Einarsson (a). *Landnám og landnámsfólk. Saga af bæ og blóti*. Skrudda. Reykjavík 2015.
- Bjarni F. Einarsson (b). *Stöð. Rúst 16:1 í Fjarðabyggð*. Skýrsla I. Fornleifafræðistofan. Reykjavík 2015.
- Bjarni F. Einarsson. *Stöð í Stöðvarfirði. Fornleifarannsóknir á Skála frá 9. öld og fleiri rústum*. Skýrsla II. Fornleifafræðistofan. Reykjavík 2017.
- Bjarni F. Einarsson. *Stöð í Stöðvarfirði. Fornleifarannsóknir 2017. Leit og rannsókn á húsum*. Skýrsla III. Fornleifafræðistofan. Reykjavík 2017.
- Bjarni F. Einarsson. *Stöð í Stöðvarfirði. Fornleifarannsóknir 2018. Leit og rannsókn á húsum*. Skýrsla IV. Fornleifafræðistofan. Reykjavík 2019.
- Bjarni F. Einarsson. *Stöð í Stöðvarfirði. Fornleifarannsóknir 2019. Leit og rannsókn á húsum*. Skýrsla V. Fornleifafræðistofan. Reykjavík 2020.
- Bjarni F. Einarsson (b). *Skarðssel á Landi. Fornleifarannsóknir 2016*. Fornleifafræðistofan - Landsvirkjun. Reykjavík 2017.
- Bjarni F. Einarsson. *Landnám og landnámsfólk. Saga af bæ og blóti*. Skrudda. Reykjavík 2015.
- Bjarni F. Einarsson, Daniel Lindblad, Guðbjörg Melsted og Sindri Ellertsson Csillag. *Mjóeyri við Reyðarfjörð*. Fornleifarannsóknir á rúst 016 í landi Sómastaða í Fjarðabyggð, S-Múlasýslu. Fornleifafræðistofan. Reykjavík 2008.
- Bjarni F. Einarsson og Sandra Sif Einarisdóttir. *Þjótandi við Þjórsá. Fornleifarannsóknir 2008*. Fornleifafræðistofan - Landsvirkjun. LV-2009/071. Reykjavík 2009.
- Bjarni F. Einarsson og Sindri Ellertsson Csillag. *Þjótandi við Þjórsá. Fornleifarannsóknir 2010*. Fornleifafræðistofan - Landsvirkjun. LV-2011/062. Reykjavík 2011.
- Bolender, Douglas J. *Excavations at Glaumbær 2006. Preliminary Report of the Skagafjörður Archaeological Settlement Survey*. Northwestern University. Ártal vantar.
- Borg in Lofoten. A Chieftain's farm in North Norway*. Ed. Gerd Stamsö Munch, Olav Sverre Johansen & Else Roesdahl. Lofotr. Vikingmuséer på Borg. Tapir. Academic Press. Trondheim 2003.
- Bronk Ramsey, C. „Bayesian analysis of radiocarbon dates.“ *Radiocarbon* 51(1). 2009. Bls. 337–360.
- Brynjúlfur Jónsson. „Rannsóknir í Norðurlandi sumarið 1905.“ *Árbók Hins isl. Fornleifafélags 1906*. Reykjavík 1907. Bls. 1–27.
- Brynjúlfur Jónsson. „Rannsókn í Vestur-Skaftafellssýslu sumarið 1909. V. Böðmódstunga.“ *Árbók Hins isl. fornleifafélags 1909*. Reykjavík 1910. Bls. 10–12.

- Daniel, O., Le, H., Sein, M., Þórhallsdóttir, R., Lerner, H. and Smith E. *Comparison of Ancient DNA Extraction Protocols on Soil from an Archaeological Site in East Iceland*. Poster 2018.
- Elín Ósk Hreiðarsdóttir. *Íslenskar perlur frá víkingaöld; með viðauka um perlur frá síðari öldum*. MA ritgerð við HÍ. Reykjavík 2005.
- Elín Ósk Hreiðarsdóttir. „Beads from Hrísrú and their Wider Icelandic Context.“ *Viking Archaeology in Iceland*. Mosfell Archaeological Project. Ed. D. Zori & J. Byock. Brepols. Turnhout 2014. Bls. 135-141.
- Fornleifaskrá*. Gagnagrunnur Fornleifafræðistofunnar.
- Gavin Lucas. *Fornleifauppgröftur á Pálstóftum við Kárahnjúka 2005*. Landsvirkjun LV-2007/018. Reykjavík 2007.
- Guðmundur J. Guðmundsson. *Á hjara veraldar*. Sögufélagið. Reykjavík 2005.
- Guðmundur Sigurðarson og Guðný Zoëga. *Skógar í Fnjóskadal*. *Fornleifarannsókn 2011–2012*. Byggðasafn Skagfirðinga. Rannsóknarskýrslur 2013/140. Sauðárkróki 2013.
- Gustafsson, Björn. „Vikingatida blästerskydd av sten och lera från Mälardalen.“ *Fornvännen*. Journal of Swedish Antiquarian Research 2009(104). Bls. 253–261.
- Hansen, S C J. Whetstones from Viking Age Iceland – As part of the Trans-Atlantic trade in basic commodities, MA thesis University of Iceland, Reykjavík 2009.
- Hansen, S C J. The Icelandic Whetstone Material – An Overwiev of Recent Research. *Archaeologica Islandica*. Reykjavík 2011.
- Hansen, Sigríð Cecilie Juel, Zori, Davide & Byock, Jesse. „Artefacts from the Viking Age Longhouse at Hrísrú.“ *Viking Archaeology in Iceland*. Mosfell Archaeological Project. Ed. D. Zori & J. Byock. Brepols. Turnhout 2014. Bls. 117-133.
- Hofseth, Ellen Højgård. *Fjellressursenes betydning i yngre jernalders økonomi*. Sammenlignende studie av bygdene øst og vest for vannskillet i Nord-Guðbrandsdal. AmS skrifter 5. Arkeologisk museum í Stavanger. Stavanger 1980.
- Íslendingasögur og þættir*. Þriðja bindi. Ritst. Bragi Halldórsson, Jón Torfason, Sverrir Tómasson og Örnólfur Thorsson. Þriðja bindi. Svart á hvítu. Reykjavík 1987.
- Íslensk fornrit*. I bindi. Íslendingabók - Landnámabók. Síðari hluti. Hið ísl. fornritafélag. Jakob Benediktsson gaf út. Reykjavík 1968.
- Íslensk fornrit*. IX bindi. Eyfirðinga sögur. Hið ísl. fornritafélag. Jónas Kristjánsson gaf út. Reykjavík 1956.
- Johansen, Olav Sverre & Munch, Gerd-Stamsö. „<sup>14</sup>C dates.“ *Borg in Lofoten. A chieftain's farm in North Norway*. Ed. G.S. Munch, O.S. Johansen & E. Roesdahl. Tapir academic press. Trondheim 2003. Bls. 33–40.
- Kristján Eldjárn. „Skálarústin í Klaufanesi og nokkrar aðrar svarfdælskar fornleifar.“ *Árbók Hins ísl. Fornleifafélags 1941–42*. Reykjavík 1943. Bls. 17–33.
- Kristján Eldjárn. *Kuml og haugfé. Úr heiðnum sið á Íslandi*. Norðri. Akureyri 1956.
- Kristján Eldjárn. „Að setjast í aflgröf. Punktur um smíðjuna í Stöng.“ *Eldur er í norðri*. Afmælisrit helgað Sigurði Þórarinssyni sjötugum 8. janúar 1982. Reykjavík 1982. Bls. 211–220.
- Kristján Eldjárn. *Kuml og haugfé. Úr heiðnum sið á Íslandi*. 2. útg. Ritst. Adolf Friðriksson. Mál og menning. Reykjavík 2000.
- Lísabet Guðmundsdóttir. Skálinn í Lækjargötu. Bréf dags. 14. des. 2018. [www.lowtechmagazine.com/2010/12/hand-powered-drilling-tools-and-machines.html](http://www.lowtechmagazine.com/2010/12/hand-powered-drilling-tools-and-machines.html). Sótt 31. des. 2020.
- Lucas, Gavin. *Fornleifauppgröftur á Pálstóftum við Kárahnjúka 2005*. Landsvirkjun LV-2007/018. Reykjavík 2007.
- Lucas, Gavin. „Vikingaaldarbyggðin á Hofstöðum í Mývatnssveit.“ *Árbók Hins ísl. fornleifafélags 2004-2005*. Reykjavík 2007. Bls. 103–120.
- Lucas, Gavin. *Hofstaðir. Excavations of a Viking Age feasting hall in North-Eastern Iceland*. Institute of Archaeology. Reykjavík 2009.
- Margrét Hermanns-Auðardóttir. *Íslands tidiga bosättning. Studier med utgångspunkt i merovingertida - vikingatida gårdslämningar i Herjólfssdalur, Vestmannaeyjar, Island*. Studia Archaeologica Universitatis Umensis 1. Umeå universitet. Arkeologiska institutionen. Reykjavík 1989.
- McGovern, Thomas. „Walrus tusks & bone from Aðalstræti 14-18, Reykjavík Iceland.“ *Norse Zooarchaeology laboratory report no. 55*. [2011].
- Milek, Karen B. „Area S Interim report.“ *Archaeological investigation at Sveigakot 2002*. Ed. Orri Vésteinsson. Fornleifastofnun Íslands. Reykjavík 2003. Bls. 7–33.
- Milek, Karen B. *Houses and households in early Icelandic society: Geoarchaeology and the interpretation of social space*. Newham College. University of Cambridge June. Óbirt

- doktorsritgerð 2006.
- Milek, Karen B. „The roles of pit houses and gendered spaces in viking-age farmsteads in Iceland.“ *Medieval Archaeology*, 56. Society of Medieval Archaeology 2012. Bls. 85–130.
- Moffet, Cameron. „Slate discs at Tintagel Castle: Evidence for post-Roman mead production?“ *The Antiquaries Journal* 97. 2017. Bls. 119–143.
- Nordahl, Else. *Reykjavík from the archaeological point of view*. Societas Archaeologica Upsaliensis. Uppsala 1988.
- Näsman, Ulf. „Beads of amber, carnelian, glass, yet, rock-crystal and stone.“ *Borg in Lofoten. A chieftain's farm in North Norway*. Ed. G.S. Munch, O.S. Johansen & E. Roesdahl. Tapir academic press. Trondheim 2003. Bls. 231–240.
- Ragnar Edvardsson. *Fornleifarannsókn í Vatnsfirði við Ísafjarðardjúp 2004*. FS249–03093. Reykjavík 2004.
- Rannveig Þórhallsdóttir. *Ancient-DNA from soil and airborne LiDAR 3D scanning for analysing and excavational planning in archaeology*. Nr. 185300-0091. Research report to the Icelandic Student Innovation Fund. 19. september 2018.
- Sigríður Sigurðardóttir. *Þróun torfbæja. Glaumbær 2*. útg. Smárit Byggðasafns. Skagfirðinga I. Sauðárkrókur. 2007.
- Smith, K P. The Colour of Belief: Objects of Jasper, Opal, Chalcedony, and Obsidian from the Reykholt Churches. I: Sveinbjarnardóttir, G 2016. Reykholt The Church Excavations. Reykjavík 2016.
- Steinunn Kristjánsdóttir. *Geirsstaðir í Hróarstungu - stórbyli á landnáms- og söguöld*. Niðurstöður fornleifarannsóknar Minjasafns Austurlands sumarið 1997.
- Stenberger, Mårten. „Snjáleifartóttir, Þjórsárdalur“ *Forntida gárdar í Island*. Meddelanden från den nordiska arkeologiska undersökningen i Island sommaren 1939. Red. M. Stenberger. Ejnar Munksgård. København 1943. Bls. 98–112.
- Stenberger, Mårten. „Ísleifsstaðir, Borgarfjarðarsýsla.“ *Forntida gárdar í Island*. Meddelanden från den nordiska arkeologiska undersökningen i Island sommaren 1939. Red. M. Stenberger. Ejnar Munksgård. København 1943. Bls. 145–170.
- www.svtplay.se *Östersjöfinnarna. Säsong 1 - avsnitt 2*. Sótt 9. nóvember 2018.
- Talma, A.S., Vogel, J.C. *Radiocarbon* 35(2). 1993. Bls. 317–322.
- Túnakort*. Stöð. Þjóðskjalasafn Íslands.
- Zori, Davide, Jesse Byock, Egill Erlendsson, Steve Martin, Thomas Wake & Kevin J. Edwards. „Feasting in Viking Age Iceland: sustaining a chiefly political economy in a marginal environment.“ *Antiquity* 87. 2013. Bls. 150–165.
- Viking Archaeology in Iceland*. Mosfell Archaeological Project. Ed. D. Zori & J. Byock. Brepols. Turnhout 2014.
- Vikingatidens ABC. Ny reviderad upplaga. Statens Historiska Museum. Borås 1995
- Wallace, Birgitta Linderöth. Westward vikings. The saga of L'Anse aux Meadows. Historical Sites Association of Newfoundland and Labrador. St Johns 2006.
- Zori, Davide, Marco. *From Viking Chiefdoms to Medieval State in Iceland: The Evolution of Social Power Structures in the Mosfell Valley*. A dissertation submitted in partial satisfaction of the requirements for degree Doctor of Philosophy in Archaeology. University of California. Los Angeles 2010.
- Zori, Davide, Jesse Byock, Egill Erlendsson, Steve Martin, Thomas Wake & Kevin J. Edwards. „Feasting in Viking Age Iceland: sustaining a chiefly political economy in a marginal environment.“ *Antiquity* 87. 2013. Bls. 150–165.
- Þór Magnússon. „Bátskumlið í Vatnsdal í Patreksfirði.“ *Árbók Hins ísl. fornleifafélags* 1966. Reykjavík 1967. Bls. 5–32.
- Þór Magnússon. „Sögualdarbyggð í Hvítárholti.“ *Árbók Hins ísl. fornleifafélags* 1972. Reykjavík 1973. Bls. 5–80.
- Örnefnaskrá. Stöð. Handrit þessarar lýsingar skrifaði Stefán Einarsson prófessor eftir Sigurbirni Guttormssyni, 65 ára; fæddur í Stöð 8. Febrúar 1892 og uppalinn. Örnefnassafn Stofnunar Árna Magnússonar í íslenskum fræðum.
- Öye, Ingvild. *The Bryggen papers*. Main series. Vol 2. Textile equipment and its working environment, Bryggen in Bergen, c. 1150–1500. Universitetforlaget AS. Bergen 1988.
- Öye, Ingvild. „Textile-production Equipment.“ *Things from the town: Artefacts and Inhabitations in Viking-Age Kaupang*. Kaupang Excavation Project Publication Series, Volume 3. Aarhus University. Aarhus 2011. Bls. 339–372.

## **Tæknilegar upplýsingar**

### *Rannsóknarstaður:*

Rúst 16:1 í landi Stöðvar í Stöðvarfirði.  
Hnit: E 738458 N 492135.

### *Styrktaraðilar:*

Fornminjasjóður.  
Áhugahópur um fornleifarannsóknir í Stöð.  
Fjarðarbyggð.  
Alcoa Fjarðarál.  
Fjöldi heimamanna og velunnara.

### *Ábyrgðaraðili og stjórnandi:*

Bjarni F. Einarsson, fornleifafræðingur, Fornleifafræðistofunni.

### *Leyfi Minjastofnunar Íslands.*

5.5. 2020.

### *Leyfinúmer:*

201607-0024.

### *Rannsóknarnúmer:*

2020-13.

### *Starfsmenn:*

Almar Guðjónsson, fornleifafræðinemi við HÍ.  
Anna Soffía Ingólfssdóttir, fornleifafræðinemi við HÍ.  
Arthur Farestsveit, fornleifafræðinemi við HÍ.  
Ármann Dan Árnason, MA fornleifafræðingur.  
Bjarni F. Einarsson, fornleifafræðingur á Fornleifafræðistofunni.  
Kristján Mímisson, PhD fornleifafræðingur.  
Sigurður Snæbjörn Stefánsson, MA fornleifafræðingur.  
Svavar Nielsson, MA fornleifafræðingur.  
Þóra Margrét Hallgrímsdóttir, fornleifafræðinemi við HÍ.  
Þorgeir Eiríksson, Stöðfirðingur.  
Júlíus Ó. Einarsson, fornleifafræðingur og lögregla (3 dagar)  
Jón Kári Jónsson, lögfræðingur (3 dagar).

### *Forvarsla:*

Sandra Sif Einarsdóttir, Þjóðminjasafni Íslands.

### *Rannsóknartími:*

2. júní - 30. júní 2020.

### *Hnitakerfi:*

Eigið.

### *Hæðakerfi:*

Eigið.

### *Rúmmál:*

Um 50-60 m<sup>3</sup>.

### *Helstu viðfangsefni:*

Skálar frá yngri járnöld og prufuholur.

### *Geymsla gagna:*

Þjóðminjasafn Íslands.

### *Skýrsla hjá:*

Minjastofnun Íslands, Landsbókasafni Íslands og Áhugahópi um fornleifarannsóknir í Stöð

## **Skrár**

Fundaskrá	Bls. 31
Stafrænar myndir	62
Sýnaskrá	71
Teikningaskrá	74

## **Fylgirit**

1 Viðargreiningar, dr. Ólafur Eggertsson	75
2 C-14 greiningar, Beta Analytic Inc.	76-78
3 Gjósugreining, próf. Þorvaldur Þórðarson	79
4 Greining áslátturs frá 2016-17, Kalle Thorsberg	82

Nr.	Dags	Heiti	Efniviður	Þjms. nr.		
1	1.5.2020	Járn (m.a.)	Járn	2020-13		
		Nr. mannv.	Nr. lags	X	Y	Z
Athugasemdir		(2)		-	-	-
Fundust í sigtuðu efni frá því að hreinsun átti sér stað í byrjun uppgrftar 2019.						

Nr.	Dags	Heiti	Efniviður	Þjms. nr.		
2	1.5.2020	Járn	Járn	2020-13		
		Nr. mannv.	Nr. lags	X	Y	Z
Athugasemdir		(2)		-	-	-
Fundust í sigtuðu efni frá því að hreinsun átti sér stað í byrjun uppgrftar 2019.						

Nr.	Dags	Heiti	Efniviður	Þjms. nr.		
3	1.5.2020	Flögur	Jaspis og	2020-13		
		Nr. mannv.	Nr. lags	X	Y	Z
Athugasemdir		(2)		-	-	-
Fundust í sigtuðu efni frá því að hreinsun átti sér stað í byrjun uppgrftar 2019.						

Nr.	Dags	Heiti	Efniviður	Þjms. nr.		
4	1.5.2020	Flögur	Jaspis og	2020-13		
		Nr. mannv.	Nr. lags	X	Y	Z
Athugasemdir		(2)		-	-	-
Fundust í sigtuðu efni frá því að hreinsun átti sér stað í byrjun uppgrftar 2019.						

Nr.	Dags	Heiti	Efniviður	Þjms. nr.		
5	1.5.2020	Bryni	Flöguberg	2020-13		
		Nr. mannv.	Nr. lags	X	Y	Z
Athugasemdir		(2)		-	-	-
Fundust í sigtuðu efni frá því að hreinsun átti sér stað í byrjun uppgrftar 2019.						

Nr.	Dags	Heiti	Efniviður	Þjms. nr.		
6	1.5.2020	Skífa	Steinn	2020-13		
		Nr. mannv.	Nr. lags	X	Y	Z
Athugasemdir		(2)		-	-	-
Fundust í sigtuðu efni frá því að hreinsun átti sér stað í byrjun uppgrftar 2019.						

Nr.	Dags	Heiti	Efniviður	Þjms. nr.		
7	1.5.2020	Skífa	Steinn	2020-13		
		Nr. mannv.	Nr. lags	X	Y	Z
Athugasemdir		(2)		-	-	-
Fundust í sigtuðu efni frá því að hreinsun átti sér stað í byrjun uppgrftar 2019.						

Nr.	Dags	Heiti	Efniviður	Þjms. nr.		
8	1.5.2020	Skífa	Steinn	2020-13		
		Nr. mannv.	Nr. lags	X	Y	Z
Athugasemdir		(2)		-	-	-
Fundust í sigtuðu efni frá því að hreinsun átti sér stað í byrjun uppgrftar 2019.						

Nr.	Dags	Heiti	Efniviður	Þjms. nr.		
10	3.6.2020	Glerhallur	Glerhallur	2020-13		
		Nr. mannv.	Nr. lags	X	Y	Z
Athugasemdir		(2)		106,0	201,75	4,92
Fannst við hreinsun.						

Nr.	Dags	Heiti	Efniviður	Þjms. nr.		
11	3.6.2020	Jaspis flaga	Jaspis	2020-13		
		Nr. mannv.	Nr. lags	X	Y	Z
Athugasemdir		2		107,16	216,35	4,89
Fannst við hreinsun.						

Nr.	Dags	Heiti	Efniviður	Þjms. nr.		
12	3.6.2020	Hnoðnagli	Járn	2020-13		
		Nr. mannv.	Nr. lags	X	Y	Z
Athugasemdir		3?		106,29	219,36	4,91
Fannst við hreinsun.						

Nr.	Dags	Heiti	Efniviður	Þjms. nr.		
13	3.6.2020	Járn	Járn	2020-13		
		Nr. mannv.	Nr. lags	X	Y	Z
Athugasemdir		2		103,65	217,65	4,88
Fannst við hreinsun.						

Nr.	Dags	Heiti	Efniviður	Þjms. nr.		
14	3.6.2020	Jaspis (kjarni)	Jaspis	2020-13		
		Nr. mannv.	Nr. lags	X	Y	Z
Athugasemdir		2		102,25	210,2	5,11
Fannst nálægt dyrunum.						

Nr.	Dags	Heiti	Efniviður	Þjms. nr.		
15	3.6.2020	Nagli	Járn	2020-13		
		Nr. mannv.	Nr. lags	X	Y	Z
Athugasemdir		2		106	215	4,99
Fannst við sigtun.						

Nr.	Dags	Heiti	Efniviður	Þjms. nr.		
16	3.6.2020	Snældusnúður	Sandsteinn	2020-13		
Athugasemdir		Nr. mannv.	Nr. lags	X	Y	Z
		2		107,16	213,40	5,02
Fannst við norðurvegginn, austan við langeldinn. Á ofanverðum snúðnum er párað skreyti (dreki-ormur?). 4,86 sm í þvermál og 2,81 sm hár.						

Nr.	Dags	Heiti	Efniviður	Þjms. nr.		
17	3.6.2020	Hnoðnagli	Járn	2020-13		
Athugasemdir		Nr. mannv.	Nr. lags	X	Y	Z
		2		104,15	213,2	5,92
Fannst í suðurseti.						

Nr.	Dags	Heiti	Efniviður	Þjms. nr.		
18	3.6.2020	Flögur	Jaspis og tinna?	2020-13		
Athugasemdir		Nr. mannv.	Nr. lags	X	Y	Z
		2		103,5	214	4,93
Fannst í suðurseti. Fundust við sigtun.						

Nr.	Dags	Heiti	Efniviður	Þjms. nr.		
19	3.6.2020	Perlur	Gler	2020-13		
Athugasemdir		Nr. mannv.	Nr. lags	X	Y	Z
		2		103,5	214	4,93
Fannst í suðurseti. Eitt brot og minni perlan fundust við sigtun. Svört perla með hvítum borðum, 2,2 g (passar við nr. 2020-322). Lítill perla glær, >0,1 g.						

Nr.	Dags	Heiti	Efniviður	Þjms. nr.		
20	4.6.2020	Perla	Gler	2020-13		
Athugasemdir		Nr. mannv.	Nr. lags	X	Y	Z
		2		106	110	5,02
Fannst nálægt noðurseti.						

Nr.	Dags	Heiti	Efniviður	Þjms. nr.		
21	4.6.2020	Perla	Gler	2020-13		
Athugasemdir		Nr. mannv.	Nr. lags	X	Y	Z
		2		106,14	211,83	5,01
Fannst nálægt noðurseti.						

Nr.	Dags	Heiti	Efniviður	Þjms. nr.		
22	4.6.2020	Glerhallur	Glerhallur	2020-13		
Athugasemdir		Nr. mannv.	Nr. lags	X	Y	Z
		2		101,6	202,48	-
Fannst í suðurveggnum.						

Nr.	Dags	Heiti	Efniviður	Þjms. nr.		
23	4.6.2020	Flaga	Glerhallur	2020-13		
Athugasemdir		Nr. mannv.	Nr. lags	X	Y	Z
		2		103,35	200,4	4,96
Í suðurhluta.						

Nr.	Dags	Heiti	Efniviður	Þjms. nr.		
24	4.6.2020	Flaga	Glerhallur	2020-13		
Athugasemdir		Nr. mannv.	Nr. lags	X	Y	Z
		2		102	201	4,96
Í suðurhluta, seti.						

Nr.	Dags	Heiti	Efniviður	Þjms. nr.		
25	4.6.2020	Glerhallur	Glerhallur	2020-13		
Athugasemdir		Nr. mannv.	Nr. lags	X	Y	Z
		2		102	203	5,03
Í suðurhluta, seti.						

Nr.	Dags	Heiti	Efniviður	Þjms. nr.		
26	4.6.2020	Kjarni	Jaspis	2020-13		
Athugasemdir		Nr. mannv.	Nr. lags	X	Y	Z
		2		102,93	202,04	4,99

Nr.	Dags	Heiti	Efniviður	Þjms. nr.		
27	4.6.2020	Steinn	Sandsteinn	2020-13		
Athugasemdir		Nr. mannv.	Nr. lags	X	Y	Z
		2		102	203	5,03
Náttúrulegur steinn með holu. Líkist töflu. Í S-seti.						

Nr.	Dags	Heiti	Efniviður	Þjms. nr.		
28	4.6.2020	Glerhallur	Glerhallur	2020-13		
Athugasemdir		Nr. mannv.	Nr. lags	X	Y	Z
		2		102,26	200,52	5,06
Fannst í S-vegg.						

Nr.	Dags	Heiti	Efniviður	Þjms. nr.		
29	4.6.2020	Nagli	Járn	2020-13		
Athugasemdir		Nr. mannv.	Nr. lags	X	Y	Z
		2		180,0	203,4	4,97
Fannst við sigtun.						



Nr.	Dags	Heiti	Efniviður	Þjms. nr.		
<b>30</b>	4.6.2020	Brons (fótur?)	Brons	2020-13		
		Nr. mannv.	Nr. lags	X	Y	Z
Athugasemdir	-		98	197,40	-	
Fannst ofarlega í sniði utan við skála.						

Nr.	Dags	Heiti	Efniviður	Þjms. nr.		
<b>31</b>	3.6.2020	Perla	Gler	2020-13		
		Nr. mannv.	Nr. lags	X	Y	Z
Athugasemdir	2		104,5	207,5	4,98	
Hálf.						

Nr.	Dags	Heiti	Efniviður	Þjms. nr.		
<b>32</b>	5.6.2020	Snældusnúður	Sandsteinn	2020-13		
		Nr. mannv.	Nr. lags	X	Y	Z
Athugasemdir	2		103,36	199,4	4,91	
Fannst í S-seti. 2,33-2,55 sm í þverál.						

Nr.	Dags	Heiti	Efniviður	Þjms. nr.		
<b>33</b>	5.6.2020	Járn	Járn	2020-13		
		Nr. mannv.	Nr. lags	X	Y	Z
Athugasemdir	Hlað		101,21	188,51	4,71	

Nr.	Dags	Heiti	Efniviður	Þjms. nr.		
<b>34</b>	5.6.2020	Gjall	Gjall	2020-13		
		Nr. mannv.	Nr. lags	X	Y	Z
Athugasemdir	2		105	200	4,88	
Mjög létt. Fannst í norðurseti vestan við miðju skálans. Við sigtun.						

Nr.	Dags	Heiti	Efniviður	Þjms. nr.		
<b>35</b>	5.6.2020	Flaga	Tinna	2020-13		
		Nr. mannv.	Nr. lags	X	Y	Z
Athugasemdir	2		105	200	4,88	
Mjög létt. Fannst í norðurseti vestan við miðju skálans. Við sigtun.						

Nr.	Dags	Heiti	Efniviður	Þjms. nr.		
<b>36</b>	5.6.2020	Nagli, flaga	Járn og jaspis	2020-13		
		Nr. mannv.	Nr. lags	X	Y	Z
Athugasemdir	2		103,5	203,5	4,90	
Járn 3,7 g. Flaga 0,4 g. Við sigtun.						

Nr.	Dags	Heiti	Efniviður	Þjms. nr.		
<b>37</b>	5.6.2020	Hnappur	Bly	2020-13		
		Nr. mannv.	Nr. lags	X	Y	Z
Athugasemdir	2		102	199	4,68	
Hugsanlega með stimpluðum hringjum. Á bakhlið er járnflís út úr hnappnum. Við sigtun.						

Nr.	Dags	Heiti	Efniviður	Þjms. nr.		
<b>38</b>	5.6.2020	Perla	Gler	2020-13		
		Nr. mannv.	Nr. lags	X	Y	Z
Athugasemdir	2		106	200	4,98	
Fannst við sigtun.						

Nr.	Dags	Heiti	Efniviður	Þjms. nr.		
<b>39</b>	5.6.2020	Perla - hnappur	Silfur	2020-13		
		Nr. mannv.	Nr. lags	X	Y	Z
Athugasemdir	2		102	195	4,68	
Fannst í seti. Úr tveim þriggja þráða vírum.						

Nr.	Dags	Heiti	Efniviður	Þjms. nr.		
<b>40</b>	6.6.2020	Nagli	Járn	2020-13		
		Nr. mannv.	Nr. lags	X	Y	Z
Athugasemdir	2		107,5	215,31	4,96	
Fannst í NA enda.						

Nr.	Dags	Heiti	Efniviður	Þjms. nr.		
<b>41</b>	8.6.2020	Bein	Bein	2020-13		
		Nr. mannv.	Nr. lags	X	Y	Z
Athugasemdir	2		105,45	215,53	4,91	
Fannst í NA enda. Mjög morkið. Gæti virkað sem sýni.						


Nr.	Dags	Heiti	Efniviður	Þjms. nr.		
<b>42</b>	8.6.2020	Járn	Járn	2020-13		
		Nr. mannv.	Nr. lags	X	Y	Z
Athugasemdir	2		106	215,2	4,94	
Fannst í NA enda. Úr sigti.						


Nr.	Dags	Heiti	Efniviður	Þjms. nr.		
<b>43</b>	8.6.2020	Járn	Járn	2020-13		
		Nr. mannv.	Nr. lags	X	Y	Z
Athugasemdir	2		106,25	214,06	4,95	
Fannst í NA enda. Úr sigti.						

Nr.	Dags	Heiti	Efniviður	Þjms. nr.		
44	8.6.2020	Snældusnúður	Kléberg	2020-13		
Athugasemdir		Nr. mannv.	Nr. lags	X	Y	Z
		Stétt		99,03	206,61	4,92
Fannst vestan við dyrnar í stéttinni, nálægt snældusnúð.						

Nr.	Dags	Heiti	Efniviður	Þjms. nr.		
46	8.6.2020	Unninn steinn	Sandsteinn	2020-13		
Athugasemdir		Nr. mannv.	Nr. lags	X	Y	Z
		2		107,07	214,20	4,97
Holur báðum megin á steininum. Hálfkláraður?						

Nr.	Dags	Heiti	Efniviður	Þjms. nr.		
48	8.6.2020	Bryni	Flöguberg	2020-13		
Athugasemdir		Nr. mannv.	Nr. lags	X	Y	Z
		Stétt		101,53	216,43	4,7

Nr.	Dags	Heiti	Efniviður	Þjms. nr.		
50	8.6.2020	Járn með	Járn og timbur	2020-13		
Athugasemdir		Nr. mannv.	Nr. lags	X	Y	Z
		2		106,45	215,50	4,91
Gæti verið hnifur með timburskaftri. Sjá má hnoð í gripnum. Fannst í NA-hluta skálans.						
						

Nr.	Dags	Heiti	Efniviður	Þjms. nr.		
52	8.6.2020	Snældusnúður	Sandsteinn	2020-13		
Athugasemdir		Nr. mannv.	Nr. lags	X	Y	Z
		2		106,45	217,24	4,90
Borað gat. A-týpa. Fannst í A-enda. 2,54-2,70 sm í þvermál og 1,04 há.						
						

Nr.	Dags	Heiti	Efniviður	Þjms. nr.		
54	9.6.2020	Járn	Járn	2020-13		
Athugasemdir		Nr. mannv.	Nr. lags	X	Y	Z
		2		105,70	212,51	5,00
NA við langeld.						

Nr.	Dags	Heiti	Efniviður	Þjms. nr.		
56	9.6.2020	Flögur	Jaspis	2020-13		
Athugasemdir		Nr. mannv.	Nr. lags	X	Y	Z
		2		105,68	210,50	4,98
NA við langeld. Við sigtun.						

Nr.	Dags	Heiti	Efniviður	Þjms. nr.		
45	8.6.2020	Plata	Járn	2020-13		
Athugasemdir		Nr. mannv.	Nr. lags	X	Y	Z
		2		104,42	216,96	4,81
Í A-enda skálans. Úr potti?						

Nr.	Dags	Heiti	Efniviður	Þjms. nr.		
47	8.6.2020	Unninn steinn	Sandsteinn	2020-13		
Athugasemdir		Nr. mannv.	Nr. lags	X	Y	Z
		2		107,53	215	4,94
Holur báðum megin á steininum. Hálfkláraður?						

Nr.	Dags	Heiti	Efniviður	Þjms. nr.		
49	8.6.2020	Skinna	Járn	2020-13		
Athugasemdir		Nr. mannv.	Nr. lags	X	Y	Z
		Stétt		99,22	207,32	4,9
Fannst í stéttinni vestan við dyrnar.						

Nr.	Dags	Heiti	Efniviður	Þjms. nr.		
51	8.6.2020	Perla	Gler	2020-13		
Athugasemdir		Nr. mannv.	Nr. lags	X	Y	Z
		2		106,56	215,33	4,90
Tvöföld.						

Nr.	Dags	Heiti	Efniviður	Þjms. nr.		
53	8.6.2020	Perla	Gler	2020-13		
Athugasemdir		Nr. mannv.	Nr. lags	X	Y	Z
		2		105,10	214,72	4,96
Tvöföld. Fannst í A-enda.						

Nr.	Dags	Heiti	Efniviður	Þjms. nr.		
55	9.6.2020	Nagli	Járn	2020-13		
Athugasemdir		Nr. mannv.	Nr. lags	X	Y	Z
		2		107,0	211,18	5,00
NA við langeld.						

Nr.	Dags	Heiti	Efniviður	Þjms. nr.		
57	9.6.2020	Flaga	Jaspis	2020-13		
Athugasemdir		Nr. mannv.	Nr. lags	X	Y	Z
		2		105,67	211,45	4,98
NA við langeld. Við sigtun.						

Nr.	Dags	Heiti	Efniviður	Þjms. nr.		
<b>57b</b>	9.6.2020	Perla	Gler	2020-13		
		Nr. mannv.	Nr. lags	X	Y	Z
Athugasemdir		2		105,67	211,45	4,98
NA við langeld. Við sigtun.						

Nr.	Dags	Heiti	Efniviður	Þjms. nr.		
<b>58</b>	9.6.2020	Perla	Gler	2020-13		
		Nr. mannv.	Nr. lags	X	Y	Z
Athugasemdir		2		103,72	211,66	4,96
Fannst austan við dyr. Við sigtun.						

Nr.	Dags	Heiti	Efniviður	Þjms. nr.		
<b>59</b>	9.6.2020	Perla	Gler	2020-13		
		Nr. mannv.	Nr. lags	X	Y	Z
Athugasemdir		2		106,06	211,20	4,98
Tvöföld. NA við langeld. Við sigtun.						

Nr.	Dags	Heiti	Efniviður	Þjms. nr.		
<b>60</b>	9.6.2020	Glerhallur	Glerhallur	2020-13		
		Nr. mannv.	Nr. lags	X	Y	Z
Athugasemdir		2		104,44	208,97	4,97
Sunnan við miðjan langeld.						

Nr.	Dags	Heiti	Efniviður	Þjms. nr.		
<b>61</b>	9.6.2020	Jaspis (kjarni)	Jaspis	2020-13		
		Nr. mannv.	Nr. lags	X	Y	Z
Athugasemdir		2		104,35	207,03	4,97
Sunnan við langeld. Ópall?						

Nr.	Dags	Heiti	Efniviður	Þjms. nr.		
<b>62</b>	9.6.2020	Flaga	Tinna	2020-13		
		Nr. mannv.	Nr. lags	X	Y	Z
Athugasemdir		2		105,15	209,44	4,93
Í langeldi.						

Nr.	Dags	Heiti	Efniviður	Þjms. nr.		
<b>63</b>	9.6.2020	Flaga	Jaspis	2020-13		
		Nr. mannv.	Nr. lags	X	Y	Z
Athugasemdir		2		104,5	203,2	4,93
Sunnan við langeld.						

Nr.	Dags	Heiti	Efniviður	Þjms. nr.		
<b>64</b>	9.6.2020	Glerhallur	Glerhallur	2020-13		
		Nr. mannv.	Nr. lags	X	Y	Z
Athugasemdir		2		103,83	207,69	4,94
Sunnan við miðjan langeld.						

Nr.	Dags	Heiti	Efniviður	Þjms. nr.		
<b>65</b>	9.6.2020	Steinn	Jaspis	2020-13		
		Nr. mannv.	Nr. lags	X	Y	Z
Athugasemdir		2		104,3	209,27	4,96
Sunnan við miðjan langeld. Sérkennilega formaður.						

Nr.	Dags	Heiti	Efniviður	Þjms. nr.		
<b>66</b>	9.6.2020	Bryni	Flöguberg	2020-13		
		Nr. mannv.	Nr. lags	X	Y	Z
Athugasemdir		2		104,45	209,1	4,96
Sunnan við miðjan langeld. Hefur verið stórt.						

Nr.	Dags	Heiti	Efniviður	Þjms. nr.		
<b>67</b>	9.6.2020	Járn (borði)	Járn	2020-13		
		Nr. mannv.	Nr. lags	X	Y	Z
Athugasemdir		2		104,20	217,02	4,87
Fannst í suðurvegnum.						

Nr.	Dags	Heiti	Efniviður	Þjms. nr.		
<b>68</b>	9.6.2020	Bein (liður)	Bein	2020-13		
		Nr. mannv.	Nr. lags	X	Y	Z
Athugasemdir		2		105	208	4,95
Fannst í miðjum langeldinum.						

Nr.	Dags	Heiti	Efniviður	Þjms. nr.		
<b>69</b>	9.6.2020	Nagli	Járn	2020-13		
		Nr. mannv.	Nr. lags	X	Y	Z
Athugasemdir		Prh. C	Öskuhau	90	208,80	4,37
Fannst í prufuholu C sunnan við skálann í öskuhau.						

Nr.	Dags	Heiti	Efniviður	Þjms. nr.		
<b>70</b>	9.6.2020	Vikur	Vikur	2020-13		
		Nr. mannv.	Nr. lags	X	Y	Z
Athugasemdir		2		103,72	211,66	4,96
Fannst rétt austan við dyr.						

Nr.	Dags	Heiti	Efniviður	Þjms. nr.		
71	10.6.2020	Tinna?	Tinna	2020-13		
Athugasemdir		Nr. mannv. Prh. C	Nr. lags Öskuhau	X -	Y -	Z 4,36
Fannst í öskuhaugnum suður af skálunum. Í Prh. C.						

Nr.	Dags	Heiti	Efniviður	Þjms. nr.		
72	10.6.2020	Tinna?	Tinna	2020-13		
Athugasemdir		Nr. mannv. 2	Nr. lags	X 105	Y 207	Z 4,98
Fannst sunnan við langeldinn.						

Nr.	Dags	Heiti	Efniviður	Þjms. nr.		
73	10.6.2020	Tinna	Tinna	2020-13		
Athugasemdir		Nr. mannv. Prh. 3	Nr. lags	X -	Y -	Z -
Fannst ofarlega í viðbót við Prh. 3.						

Nr.	Dags	Heiti	Efniviður	Þjms. nr.		
74	10.6.2020	Unninn steinn?	Sandsteinn	2020-13		
Athugasemdir		Nr. mannv. 2	Nr. lags	X 105,3	Y 210,5	Z 4,99
Fannst í langeldi.						

Nr.	Dags	Heiti	Efniviður	Þjms. nr.		
75	10.6.2020	Glerhallur	Glerhallur	2020-13		
Athugasemdir		Nr. mannv. 2	Nr. lags	X 105,35	Y 208,35	Z 4,97
Fannst í langeldi.						

Nr.	Dags	Heiti	Efniviður	Þjms. nr.		
76	10.6.2020	Glerhallur	Glerhallur	2020-13		
Athugasemdir		Nr. mannv. 2	Nr. lags	X 105	Y 207	Z 4,80
Fannst í langeldi.						


Nr.	Dags	Heiti	Efniviður	Þjms. nr.		
77	10.6.2020	Glerhallur	Glerhallur	2020-13		
Athugasemdir		Nr. mannv. Stétt	Nr. lags	X 98,8	Y 216,5	Z 4,68
Við sigtun.						

Nr.	Dags	Heiti	Efniviður	Þjms. nr.		
78	10.6.2020	Glerhallur	Glerhallur	2020-13		
Athugasemdir		Nr. mannv. Stétt	Nr. lags	X 105	Y 200	Z 4,88
Við sigtun. Sunnanlega við stéttina.						

Nr.	Dags	Heiti	Efniviður	Þjms. nr.		
79	10.6.2020	Jaspis	Jaspis	2020-13		
Athugasemdir		Nr. mannv. Hús 6	Nr. lags	X 109,20	Y 216,51	Z 5,21
Fannst í veggnum á yngsta húsinu.						

Nr.	Dags	Heiti	Efniviður	Þjms. nr.		
80	10.6.2020	Járn	Járn	2020-13		
Athugasemdir		Nr. mannv. Öskuh.	Nr. lags	X 92,2	Y 208,80	Z 4,45
Í Prh. C.						

Nr.	Dags	Heiti	Efniviður	Þjms. nr.		
81	10.6.2020	Járn	Járn	2020-13		
Athugasemdir		Nr. mannv. Prh. B	Nr. lags	X -	Y -	Z -
Prh. er um 100 m A af skála.						

Nr.	Dags	Heiti	Efniviður	Þjms. nr.		
82	10.6.2020	Blý (met?)	Blý	2020-13		
Athugasemdir		Nr. mannv. 2	Nr. lags	X 103	Y 203	Z 4,95
Fannst SV við langeld. Við sigtun. Klippt. Ferningslaga. Mjög líklega met, en svona löguð met eru algeng. T.d. frá Llanbedrgoch í Wales og Bergen						
						

Nr.	Dags	Heiti	Efniviður	Þjms. nr.		
83	10.6.2020	Skífa	Steinn	2020-13		
Athugasemdir		Nr. mannv. Stétt	Nr. lags	X 103	Y 205	Z 4,90
Við stétt, V við langeld. Við sigtun.						

Nr.	Dags	Heiti	Efniviður	Þjms. nr.		
84	10.6.2020	Skífa	Steinn	2020-13		
Athugasemdir		Nr. mannv. Stétt	Nr. lags	X 103	Y 205	Z 4,96
Við stétt, V við langeld. Við sigtun.						

Nr.	Dags	Heiti	Efniviður	Þjms. nr.		
85	11.6.2020	Glerhallur	Glerhallur	2020-13		
Nr. mannv.		Nr. lags	X	Y	Z	
Athugasemdir		Hús 6	109,17	216,36	5,12	
Fannst í A-vegg yngsta hússins.						

Nr.	Dags	Heiti	Efniviður	Þjms. nr.		
86	11.6.2020	Brýni	Flöguberg	2020-13		
Nr. mannv.		Nr. lags	X	Y	Z	
Athugasemdir		Prh. B	-	-	-	
Fannst í svörtu lagi austan við torfflyksur. Ungt?						

Nr.	Dags	Heiti	Efniviður	Þjms. nr.		
87	11.6.2020	Geislasteinn	Geislasteinn	2020-13		
Nr. mannv.		Nr. lags	X	Y	Z	
Athugasemdir		Prh. C	Öskuhau	91,60	208,80	4,33
Við sigtun. Í öskuhau suður af skála. Í Prh. C.						

Nr.	Dags	Heiti	Efniviður	Þjms. nr.		
88	11.6.2020	Bein	Bein	2020-13		
Nr. mannv.		Nr. lags	X	Y	Z	
Athugasemdir		2	106-7	215-16	4,97	
Við sigtun. Var í hliðarskipi að NA verðu.						

Nr.	Dags	Heiti	Efniviður	Þjms. nr.		
89	11.6.2020	Perla	Gler	2020-13		
Nr. mannv.		Nr. lags	X	Y	Z	
Athugasemdir		2	106-7	215-16	4,97	
Þreföld. Við sigtun.						

Nr.	Dags	Heiti	Efniviður	Þjms. nr.		
90	11.6.2020	Skífa	Steinn	2020-13		
Nr. mannv.		Nr. lags	X	Y	Z	
Athugasemdir		2 eða 3	106,55	220,80	4,88	
Fannst utan við gaflinn á yngri skálanum. Gæti hafa tilheyrð eldri skálanum. 8,81 sm í þvermál 1,18 sm þykkur.						

Nr.	Dags	Heiti	Efniviður	Þjms. nr.		
91	11.6.2020	Jaspis (kjarni)	Jaspis	2020-13		
Nr. mannv.		Nr. lags	X	Y	Z	
Athugasemdir		2 eða 3	107,38	214,88	4,91	

Nr.	Dags	Heiti	Efniviður	Þjms. nr.		
92	11.6.2020	Jaspis	Jaspis	2020-13		
Nr. mannv.		Nr. lags	X	Y	Z	
Athugasemdir		2 eða 3	107,28	213,25	5,06	
Í hliðarskipi.						

Nr.	Dags	Heiti	Efniviður	Þjms. nr.		
93	11.6.2020	Jaspis og	Jaspis og	2020-13		
Nr. mannv.		Nr. lags	X	Y	Z	
Athugasemdir		Prh. B	-	-	-	
Fannst í öskulagi. Við sigtun.						

Nr.	Dags	Heiti	Efniviður	Þjms. nr.		
94	11.6.2020	Jaspis (flaga)	Jaspis	2020-13		
Nr. mannv.		Nr. lags	X	Y	Z	
Athugasemdir		2 eða 3	107,17	214,77	4,94	
Í hliðarskipi.						

Nr.	Dags	Heiti	Efniviður	Þjms. nr.		
95	11.6.2020	Nagli	Járn	2020-13		
Nr. mannv.		Nr. lags	X	Y	Z	
Athugasemdir		2 eða 3	107,1	211,3	5,04	
Í hliðarskipi.						

Nr.	Dags	Heiti	Efniviður	Þjms. nr.		
96	11.6.2020	Nagli	Járn	2020-13		
Nr. mannv.		Nr. lags	X	Y	Z	
Athugasemdir		2 eða 3	107,04	214,92	4,93	
Í hliðarskipi.						

Nr.	Dags	Heiti	Efniviður	Þjms. nr.		
97	11.6.2020	Naglar	Járn	2020-13		
Nr. mannv.		Nr. lags	X	Y	Z	
Athugasemdir		Prh. B	-	-	-	
Við sigtun. Sá þyngri var 4,4 g.						


Nr.	Dags	Heiti	Efniviður	Þjms. nr.		
98	12.6.2020	Jaspis (kjarni)	Jaspis	2020-13		
Nr. mannv.		Nr. lags	X	Y	Z	
Athugasemdir		2	106,70	210,80	4,96	
Nálægt dyrum.						

Nr.	Dags	Heiti	Efniviður	Þjms. nr.		
99	12.6.2020	Glerhallur	Glerhallur	2020-13		
Nr. mannv.		Nr. lags	X	Y	Z	
Athugasemdir		2	104,22	212,82	4,96	
A við dyr.						

Nr.	Dags	Heiti	Efniviður	Þjms. nr.		
100	12.6.2020	Glerhallur	Glerhallur	2020-13		
Nr. mannv.		Nr. lags	X	Y	Z	
Athugasemdir		2	103,97	213,08	4,96	
A við dyr.						

Nr.	Dags	Heiti	Efniviður	Þjms. nr.		
101	12.6.2020	Bein	Bein	2020-13		
Nr. mannv.		Nr. lags	X	Y	Z	
Athugasemdir		Prh. 3	-	-	-	
Í öskuhaug austan við steinaröð.						

Nr.	Dags	Heiti	Efniviður	Þjms. nr.		
102	12.6.2020	Gler?	Gler	2020-13		
Nr. mannv.		Nr. lags	X	Y	Z	
Athugasemdir		Hlað	108,16	221,85	4,80	
Fannst fyrir NA gafflinn. Gæti verið gler? Eldra en grængráa lagið frá 12. öld. (eldra en 1153).						

Nr.	Dags	Heiti	Efniviður	Þjms. nr.		
103	12.6.2020	Snældusnúður	Sandsteinn	2020-13		
Nr. mannv.		Nr. lags	X	Y	Z	
Athugasemdir		2	104,50	212,93	4,97	
A við dyr. 4,2-4,3 sm í þvermál.						
						

Nr.	Dags	Heiti	Efniviður	Þjms. nr.		
104	12.6.2020	Glerhallur	Glerhallur	2020-13		
Nr. mannv.		Nr. lags	X	Y	Z	
Athugasemdir		2	193	211	4,96	
Í sigti.						

Nr.	Dags	Heiti	Efniviður	Þjms. nr.		
105	12.6.2020	Glerhallur	Glerhallur	2020-13		
Nr. mannv.		Nr. lags	X	Y	Z	
Athugasemdir		2	105,94	210,70	4,98	
Á móti dyrum.						

Nr.	Dags	Heiti	Efniviður	Þjms. nr.		
106	12.6.2020	Glerhallur	Glerhallur	2020-13		
Nr. mannv.		Nr. lags	X	Y	Z	
Athugasemdir		Prh. B.	-	-	-	
Í ösku- eða ruslalagi.						

Nr.	Dags	Heiti	Efniviður	Þjms. nr.		
107	12.6.2020	Glerhallur og	Glerhallur og	2020-13		
Nr. mannv.		Nr. lags	X	Y	Z	
Athugasemdir		2	104	211	4,95	
Við sigtun.						

Nr.	Dags	Heiti	Efniviður	Þjms. nr.		
108	12.6.2020	Jaspis	Jaspis	2020-13		
Nr. mannv.		Nr. lags	X	Y	Z	
Athugasemdir		2	109,65	213,00	4,96	
Rétt A af dyrum.						

Nr.	Dags	Heiti	Efniviður	Þjms. nr.		
109	12.6.2020	Jaspis?	Jaspis	2020-13		
Nr. mannv.		Nr. lags	X	Y	Z	
Athugasemdir		Prh. B	-	-	-	
Gæti verið tinna.						

Nr.	Dags	Heiti	Efniviður	Þjms. nr.		
110	12.6.2020	Nagli	Járn	2020-13		
Nr. mannv.		Nr. lags	X	Y	Z	
Athugasemdir		Prh. B	-	-	-	
Í ösku- eða ruslalagi.						

Nr.	Dags	Heiti	Efniviður	Þjms. nr.		
111	12.6.2020	Sill?	Járn	2020-13		
Nr. mannv.		Nr. lags	X	Y	Z	
Athugasemdir		Prh. B	-	-	-	
Í ösku- eða ruslalagi.						

Nr.	Dags	Heiti	Efniviður	Þjms. nr.		
112	12.6.2020	Járn (nál?)	Járn	2020-13		
Nr. mannv.		Nr. lags	X	Y	Z	
Athugasemdir		Prh. B	-	-	-	
Í ösku- eða ruslalagi.						

Nr.	Dags	Heiti	Efniviður	Þjms. nr.		
113	12.6.2020	Nagli	Járn	2020-13		
Athugasemdir		Nr. mannv.	Nr. lags	X	Y	Z
Fannst A við skálann.		Hlað		106,48	221,17	4,87

Nr.	Dags	Heiti	Efniviður	Þjms. nr.		
114	12.6.2020	Perla	Steinn	2020-13		
Athugasemdir		Nr. mannv.	Nr. lags	X	Y	Z
Við dyr og við sigtun.		2		109	211	4,95

Nr.	Dags	Heiti	Efniviður	Þjms. nr.		
115	12.6.2020	Jaspis	Jaspis	2020-13		
Athugasemdir		Nr. mannv.	Nr. lags	X	Y	Z
Í miðjum skála.		2		106,10	207,15	4,94

Nr.	Dags	Heiti	Efniviður	Þjms. nr.		
116	12.6.2020	Jaspis,	Jaspis,	2020-13		
Athugasemdir		Nr. mannv.	Nr. lags	X	Y	Z
Unni steinninn er 7,2 g. Á honum er skorinn lína eða rás. Úr rauðum sandsteini. Við sigtun.		Prh. B		-	-	-

Nr.	Dags	Heiti	Efniviður	Þjms. nr.		
117	12.6.2020	Glerhallur	Glerhallur	2020-13		
Athugasemdir		Nr. mannv.	Nr. lags	X	Y	Z
Í miðjum skála.		2		105,30	206,70	5,00

Nr.	Dags	Heiti	Efniviður	Þjms. nr.		
118	12.6.2020	Bein	Bein	2020-13		
Athugasemdir		Nr. mannv.	Nr. lags	X	Y	Z
A við steinaröð. Við sigtun.		Prh. 3		-	-	-

Nr.	Dags	Heiti	Efniviður	Þjms. nr.		
119	12.6.2020	Jaspis	Jaspis	2020-13		
Athugasemdir		Nr. mannv.	Nr. lags	X	Y	Z
Sunnan við langeld. Við sigtun.		2		104	208	4,94

Nr.	Dags	Heiti	Efniviður	Þjms. nr.		
120	12.6.2020	Nagli	Járn	2020-13		
Athugasemdir		Nr. mannv.	Nr. lags	X	Y	Z
Sunnan við langeld. Við sigtun.		2		104	208	4,94

Nr.	Dags	Heiti	Efniviður	Þjms. nr.		
121	12.6.2020	Perla	Gler	2020-13		
Athugasemdir		Nr. mannv.	Nr. lags	X	Y	Z
Tvöföld. Við sigtun. Lagið gæti verið gólf í húsi.		Prh. B		-	-	-

Nr.	Dags	Heiti	Efniviður	Þjms. nr.		
122	12.6.2020	Perla	Gler	2020-13		
Athugasemdir		Nr. mannv.	Nr. lags	X	Y	Z
		Prh. B		-	-	-

Nr.	Dags	Heiti	Efniviður	Þjms. nr.		
123	15.6.2020	Jaspis	Jaspis	2020-13		
Athugasemdir		Nr. mannv.	Nr. lags	X	Y	Z
Í sigti.		2		102,90	204,5	4,99

Nr.	Dags	Heiti	Efniviður	Þjms. nr.		
124	3.6.2020	Jaspis	Jaspis	2020-13		
Athugasemdir		Nr. mannv.	Nr. lags	X	Y	Z
Gæti verið tinna.		2		106	212	-

Nr.	Dags	Heiti	Efniviður	Þjms. nr.		
125	15.6.2020	Jaspis,	Jaspis,	2020-13		
Athugasemdir		Nr. mannv.	Nr. lags	X	Y	Z
Sumt í sigti.		Prh. 3		-	-	-

Nr.	Dags	Heiti	Efniviður	Þjms. nr.		
126	15.6.2020	Glerhallur	Glerhallur	2020-13		
Athugasemdir		Nr. mannv.	Nr. lags	X	Y	Z
		2		102,7	205,39	5,0

Nr.	Dags	Heiti	Efniviður	Þjms. nr.		
127	15.6.2020	Jaspis	Jaspis	2020-13		
Athugasemdir		Nr. mannv.	Nr. lags	X	Y	Z
		2		102,76	203,92	4,99

Nr.	Dags	Heiti	Efniviður	Þjms. nr.		
128	15.6.2020	Jaspis	Jaspis	2020-13		
Athugasemdir		Nr. mannv.	Nr. lags	X	Y	Z
		2		102,69	204,89	4,99

Nr.	Dags	Heiti	Efniviður	Þjms. nr.		
129	15.6.2020	Jaspis	Jaspis	2020-13		
Athugasemdir		Nr. mannv.	Nr. lags	X	Y	Z
Í sigti.		2		103	205	5,0

Nr.	Dags	Heiti	Efniviður	Þjms. nr.		
130	15.6.2020	Jaspis	Jaspis	2020-13		
Athugasemdir		Nr. mannv.	Nr. lags	X	Y	Z
Gæti verið úr gólfi.		Prh. B		-	-	-

Nr.	Dags	Heiti	Efniviður	Þjms. nr.		
131	15.6.2020	Bein	Bein	2020-13		
Athugasemdir		Nr. mannv.	Nr. lags	X	Y	Z
Heilleg brennd bein, m.a. tábein? Við sigtun.		Prh. B		-	-	-

Nr.	Dags	Heiti	Efniviður	Þjms. nr.		
132	15.6.2020	Nagli	Járn	2020-13		
Athugasemdir		Nr. mannv.	Nr. lags	X	Y	Z
Við sigtun.		Prh. B		-	-	-

Nr.	Dags	Heiti	Efniviður	Þjms. nr.		
133	15.6.2020	Járn	Járn	2020-13		
Athugasemdir		Nr. mannv.	Nr. lags	X	Y	Z
Restar af timbri á stærri gripnum.		2		102,9	204,8	4,99

Nr.	Dags	Heiti	Efniviður	Þjms. nr.		
134	15.6.2020	Perla	Gler	2020-13		
Athugasemdir		Nr. mannv.	Nr. lags	X	Y	Z
Brotin.		2		103,30	203,74	4,99

Nr.	Dags	Heiti	Efniviður	Þjms. nr.		
135	16.6.2020	Glerhallur	Glerhallur	2020-13		
Athugasemdir		Nr. mannv.	Nr. lags	X	Y	Z
Fallega rúnaður. Mannaverk?		2		102,69	202,2	4,97

Nr.	Dags	Heiti	Efniviður	Þjms. nr.		
136	16.6.2020	Glerhallur	Glerhallur	2020-13		
Athugasemdir		Nr. mannv.	Nr. lags	X	Y	Z
Fannst við mokstur austan við gaffinn á eldri skála.				-	-	-

Nr.	Dags	Heiti	Efniviður	Þjms. nr.		
137	16.6.2020	Glerhallur,	Glerhallur,	2020-13		
Athugasemdir		Nr. mannv.	Nr. lags	X	Y	Z
Við sigtun.		2		105,5	212,50	4,95

Nr.	Dags	Heiti	Efniviður	Þjms. nr.		
138	16.6.2020	Jaspis	Jaspis	2020-13		
Athugasemdir		Nr. mannv.	Nr. lags	X	Y	Z
		2		102,40	201,45	4,98

Nr.	Dags	Heiti	Efniviður	Þjms. nr.		
139	16.6.2020	Jaspis,	Jaspis,	2020-13		
Athugasemdir		Nr. mannv.	Nr. lags	X	Y	Z
A við dyr. Fannst á 10x10 sm svæði.		2		105,79	212,90	4,93

Nr.	Dags	Heiti	Efniviður	Þjms. nr.		
140	16.6.2020	Jaspis,	Jaspis,	2020-13		
Athugasemdir		Nr. mannv.	Nr. lags	X	Y	Z
N við dyr. Við sigtun.		2		104,50	212,00	4,96



Nr.	Dags	Heiti	Efniviður	Þjms. nr.		
141	16.6.2020	Skrautsteinn	Glerhallur	2020-13		
Nr. mannv.		Nr. lags	X	Y	Z	
Athugasemdir		2	105,62	212,90	4,88	
Við meintan steðjastein.						

Nr.	Dags	Heiti	Efniviður	Þjms. nr.		
142	16.6.2020	Járn	Járn	2020-13		
Nr. mannv.		Nr. lags	X	Y	Z	
Athugasemdir		2	102,47	202,17	4,97	

Nr.	Dags	Heiti	Efniviður	Þjms. nr.		
143	16.6.2020	Járn	Járn	2020-13		
Nr. mannv.		Nr. lags	X	Y	Z	
Athugasemdir		2	102,81	203,39	4,97	

Nr.	Dags	Heiti	Efniviður	Þjms. nr.		
144	16.6.2020	Járn	Járn	2020-13		
Nr. mannv.		Nr. lags	X	Y	Z	
Athugasemdir		2	103,10	201,59	4,98	

Nr.	Dags	Heiti	Efniviður	Þjms. nr.		
145	16.6.2020	Járn	Járn	2020-13		
Nr. mannv.		Nr. lags	X	Y	Z	
Athugasemdir		Prh. 3	-	-	-	
Í miðjum A-V skurði.						

Nr.	Dags	Heiti	Efniviður	Þjms. nr.		
146	16.6.2020	Brýni	Flöguberg	2020-13		
Nr. mannv.		Nr. lags	X	Y	Z	
Athugasemdir		Prh. B	-	-	-	
Við meintan dyrakamp. Ljábryni.						

Nr.	Dags	Heiti	Efniviður	Þjms. nr.		
147	16.6.2020	Brýni	Flöguberg	2020-13		
Nr. mannv.		Nr. lags	X	Y	Z	
Athugasemdir		2	104,76	213,64	4,94	
N við dyr.						

Nr.	Dags	Heiti	Efniviður	Þjms. nr.		
148	16.6.2020	Met	Bly	2020-13		
Nr. mannv.		Nr. lags	X	Y	Z	
Athugasemdir		2	105,50	212,50	4,95	
Rétt A við dyr. Í sigti. Minna metið á mynd.						

Nr.	Dags	Heiti	Efniviður	Þjms. nr.		
149	16.6.2020	Jaspis,	Jaspis,	2020-13		
Nr. mannv.		Nr. lags	X	Y	Z	
Athugasemdir		2	105,50	211,50	4,99	
Við „steðjastein“. Við sigtun.						

Nr.	Dags	Heiti	Efniviður	Þjms. nr.		
150	16.6.2020	Glerhallur	Glerhallur	2020-13		
Nr. mannv.		Nr. lags	X	Y	Z	
Athugasemdir		2	102,41	201,21	4,96	

Nr.	Dags	Heiti	Efniviður	Þjms. nr.		
151	16.6.2020	Tinna	Tinna	2020-13		
Nr. mannv.		Nr. lags	X	Y	Z	
Athugasemdir		2	105,02	211,86	4,95	
Norðan við dyr.						

Nr.	Dags	Heiti	Efniviður	Þjms. nr.		
152	16.6.2020	Járn	Járn	2020-13		
Nr. mannv.		Nr. lags	X	Y	Z	
Athugasemdir		2	105,20	216,50	4,83	
Í austurenda.						

Nr.	Dags	Heiti	Efniviður	Þjms. nr.		
153	16.6.2020	Járn	Járn	2020-13		
Nr. mannv.		Nr. lags	X	Y	Z	
Athugasemdir		Prh. B	-	-	-	
Við sigtun.						

Nr.	Dags	Heiti	Efniviður	Þjms. nr.		
154	16.6.2020	Járn (skinna?)	Járn	2020-13		
Nr. mannv.		Nr. lags	X	Y	Z	
Athugasemdir		2	105,50	211,50	4,99	
N við „steðjastein.“						

Nr.	Dags	Heiti	Efniviður	Þjms. nr.		
155	16.6.2020	Járn	Járn	2020-13		
Nr. mannv.		Nr. lags	X	Y	Z	
Athugasemdir		2		102,9	201,22	4,99
Við sigtun.						

Nr.	Dags	Heiti	Efniviður	Þjms. nr.		
156	16.6.2020	Snældusnúður	Sandsteinn	2020-13		
Nr. mannv.		Nr. lags	X	Y	Z	
Athugasemdir		2		105,87	217,28	4,86
Hálfur. Í austurenda. 4,2 sm í þvermál, 1,49 sm á hæð.						

Nr.	Dags	Heiti	Efniviður	Þjms. nr.		
157	16.6.2020	Snældusnúður	Sandsteinn	2020-13		
Nr. mannv.		Nr. lags	X	Y	Z	
Athugasemdir		2		105,90	217,25	4,86
Rétt hjá nr. 156. 3,74-3,94 sm í þvermál og 2,45 sm á hæð.						

Nr.	Dags	Heiti	Efniviður	Þjms. nr.		
158	16.6.2020	Perla	Gler	2020-13		
Nr. mannv.		Nr. lags	X	Y	Z	
Athugasemdir		2		105,20	216,50	4,83
Hálf. Við sigtun.						

Nr.	Dags	Heiti	Efniviður	Þjms. nr.		
159	16.6.2020	Perla	Gler	2020-13		
Nr. mannv.		Nr. lags	X	Y	Z	
Athugasemdir		2		104,66	212,24	4,93
Brotin passa saman. Tvöföld.						

Nr.	Dags	Heiti	Efniviður	Þjms. nr.		
160	16.6.2020	Perla	Gler	2020-13		
Nr. mannv.		Nr. lags	X	Y	Z	
Athugasemdir		2		104,00	212,00	4,95
Tvöföld.						

Nr.	Dags	Heiti	Efniviður	Þjms. nr.		
161	16.6.2020	Perla	Gler	2020-13		
Nr. mannv.		Nr. lags	X	Y	Z	
Athugasemdir		2		102	202	4,96
Tvöföld. Við sigtun.						

Nr.	Dags	Heiti	Efniviður	Þjms. nr.		
162	17.6.2020	Japsi	Jaspis	2020-13		
Nr. mannv.		Nr. lags	X	Y	Z	
Athugasemdir		2		107,27	213,07	5,01
N við „steðjastein“.						

Nr.	Dags	Heiti	Efniviður	Þjms. nr.		
163	17.6.2020	Japsis (og	Jaspis, tinna?	2020-13		
Nr. mannv.		Nr. lags	X	Y	Z	
Athugasemdir		2		104,10	215,50	4,90
Við sigtun.						

Nr.	Dags	Heiti	Efniviður	Þjms. nr.		
164	17.6.2020	Japsis	Jaspis	2020-13		
Nr. mannv.		Nr. lags	X	Y	Z	
Athugasemdir		2		106,12	216,74	4,89

Nr.	Dags	Heiti	Efniviður	Þjms. nr.		
165	17.6.2020	Járn (2 naglar)	Járn	2020-13		
Nr. mannv.		Nr. lags	X	Y	Z	
Athugasemdir		2		104,10	215,50	4,90
Við sigtun. Stærsti naglinn 12,4 g.						

Nr.	Dags	Heiti	Efniviður	Þjms. nr.		
166	17.6.2020	Járn	Járn	2020-13		
Nr. mannv.		Nr. lags	X	Y	Z	
Athugasemdir		2		103,84	210,96	4,94
Við dyr.						

Nr.	Dags	Heiti	Efniviður	Þjms. nr.		
167	17.6.2020	Skífa	Steinn	2020-13		
Nr. mannv.		Nr. lags	X	Y	Z	
Athugasemdir		2		104,81	204,35	4,89
Við langeld. 5,61-6,38 sm í þverm og 1,21 sm þykk.						

Nr.	Dags	Heiti	Efniviður	Þjms. nr.		
168	17.6.2020	Skífa, glerhallur	Steinn,	2020-13		
Nr. mannv.		Nr. lags	X	Y	Z	
Athugasemdir		2		105	204,8	4,92
Við langeld. Sigtun. Skífa 37,5 g. 4,31-4,91 sm í þverm og 0,91 sm þykk.						

Nr.	Dags	Heiti	Efniviður	Þjms. nr.		
169	17.6.2020	Skífa	Steinn	2020-13		
Athugasemdir		Nr. mannv.	Nr. lags	X	Y	Z
		2		104,20	215,85	4,78
Í A enda. 7,54-7,85 sm í þverm og 2,02 sm þykk.						

Nr.	Dags	Heiti	Efniviður	Þjms. nr.		
170	17.6.2020	Tinna	Tinna	2020-13		
Athugasemdir		Nr. mannv.	Nr. lags	X	Y	Z
		2		104,94	209,67	4,98
Við langeld.						

Nr.	Dags	Heiti	Efniviður	Þjms. nr.		
171	17.6.2020	Jaspis	Jaspis	2020-13		
Athugasemdir		Nr. mannv.	Nr. lags	X	Y	Z
		2		105,16	204,66	4,95
Við langeld.						

Nr.	Dags	Heiti	Efniviður	Þjms. nr.		
172	15.6.2020	Glerhallur	Glerhallur	2020-13		
Athugasemdir		Nr. mannv.	Nr. lags	X	Y	Z
		Prh. B		-	-	-
Austast.						

Nr.	Dags	Heiti	Efniviður	Þjms. nr.		
173	17.6.2020	Járn	Járn	2020-13		
Athugasemdir		Nr. mannv.	Nr. lags	X	Y	Z
		2		104,58	209,88	4,97
Við langeld.						

Nr.	Dags	Heiti	Efniviður	Þjms. nr.		
174	17.6.2020	Járn	Járn	2020-13		
Athugasemdir		Nr. mannv.	Nr. lags	X	Y	Z
		2		104,53	209,56	4,98
Við langeld.						

Nr.	Dags	Heiti	Efniviður	Þjms. nr.		
175	17.6.2020	Bryni	Flöguberg	2020-13		
Athugasemdir		Nr. mannv.	Nr. lags	X	Y	Z
		2		104,51	210,05	4,97
Við langeld.						

Nr.	Dags	Heiti	Efniviður	Þjms. nr.		
176	17.6.2020	Jaspis	Jaspis	2020-13		
Athugasemdir		Nr. mannv.	Nr. lags	X	Y	Z
		2		106,68	216,33	4,85
Í A enda.						

Nr.	Dags	Heiti	Efniviður	Þjms. nr.		
177	17.6.2020	Járn (skinna?)	Járn	2020-13		
Athugasemdir		Nr. mannv.	Nr. lags	X	Y	Z
		2		103,57	211,21	4,95
Við dyr. Ekkert gat!						

Nr.	Dags	Heiti	Efniviður	Þjms. nr.		
178	17.6.2020	Járn (lykkja)	Járn	2020-13		
Athugasemdir		Nr. mannv.	Nr. lags	X	Y	Z
		2		106,20	212,90	5,04
Við dyr.						

Nr.	Dags	Heiti	Efniviður	Þjms. nr.		
179	17.6.2020	Tinna	Tinna	2020-13		
Athugasemdir		Nr. mannv.	Nr. lags	X	Y	Z
		2		104,43	206,73	4,96
V við langeld.						

Nr.	Dags	Heiti	Efniviður	Þjms. nr.		
180	17.6.2020	Tinna	Tinna	2020-13		
Athugasemdir		Nr. mannv.	Nr. lags	X	Y	Z
		2		104,31	209,12	4,90
S við langeld.						

Nr.	Dags	Heiti	Efniviður	Þjms. nr.		
181	17.6.2020	Glerhallur	Glerhallur	2020-13		
Athugasemdir		Nr. mannv.	Nr. lags	X	Y	Z
		2		104	208	-
Við sigtun.						

Nr.	Dags	Heiti	Efniviður	Þjms. nr.		
182	17.6.2020	Jaspis	Jaspis	2020-13		
Athugasemdir		Nr. mannv.	Nr. lags	X	Y	Z
		2		105,32	203,68	4,86
V við langeld.						

Nr.	Dags	Heiti	Efniviður	Þjms. nr.		
183	17.6.2020	Jaspis	Jaspis	2020-13		
Athugasemdir		Nr. mannv.	Nr. lags	X	Y	Z
		2		104,99	204,40	4,90
V við langeld.						

Nr.	Dags	Heiti	Efniviður	Þjms. nr.		
184	17.6.2020	Jaspis	Jaspis	2020-13		
Athugasemdir		Nr. mannv.	Nr. lags	X	Y	Z
		2		103,67	212,95	4,95
A við dyr. Við sigtun.						

Nr.	Dags	Heiti	Efniviður	Þjms. nr.		
185	17.6.2020	Járn	Járn	2020-13		
Athugasemdir		Nr. mannv.	Nr. lags	X	Y	Z
		2		104,94	211,15	4,96
Í ljósu milli-moldarlagi.						

Nr.	Dags	Heiti	Efniviður	Þjms. nr.		
186	17.6.2020	Nagli	Járn	2020-13		
Athugasemdir		Nr. mannv.	Nr. lags	X	Y	Z
		2		106,45	211,17	5,03
Gegnt dyrum.						

Nr.	Dags	Heiti	Efniviður	Þjms. nr.		
187	17.6.2020	Nagli	Járn	2020-13		
Athugasemdir		Nr. mannv.	Nr. lags	X	Y	Z
		2		103,67	212,95	4,95
A við dyr. Við sigtun.						

Nr.	Dags	Heiti	Efniviður	Þjms. nr.		
188	17.6.2020	Nagli og járn	Járn	2020-13		
Athugasemdir		Nr. mannv.	Nr. lags	X	Y	Z
		2		105,95	211,08	4,98
Gegnt dyrum.						

Nr.	Dags	Heiti	Efniviður	Þjms. nr.		
189	17.6.2020	Járn	Járn	2020-13		
Athugasemdir		Nr. mannv.	Nr. lags	X	Y	Z
		2		106,15	211,18	4,99
Gegnt dyrum.						

Nr.	Dags	Heiti	Efniviður	Þjms. nr.		
190	17.6.2020	Járn	Járn	2020-13		
Athugasemdir		Nr. mannv.	Nr. lags	X	Y	Z
		2		105,10	203,62	4,90
V við langeld. Við sigtun.						

Nr.	Dags	Heiti	Efniviður	Þjms. nr.		
191	17.6.2020	Járn	Járn	2020-13		
Athugasemdir		Nr. mannv.	Nr. lags	X	Y	Z
		2		104,76	208,79	4,92
Við langeld.						

Nr.	Dags	Heiti	Efniviður	Þjms. nr.		
192	17.6.2020	Nagli	Járn	2020-13		
Athugasemdir		Nr. mannv.	Nr. lags	X	Y	Z
		2		104,54	209,29	4,90
S við langeld.						

Nr.	Dags	Heiti	Efniviður	Þjms. nr.		
193	17.6.2020	Járn	Járn	2020-13		
Athugasemdir		Nr. mannv.	Nr. lags	X	Y	Z
		2		104,30	206,59	4,99
V við langeld.						

Nr.	Dags	Heiti	Efniviður	Þjms. nr.		
194	17.6.2020	Brýni	Flöguberg	2020-13		
Athugasemdir		Nr. mannv.	Nr. lags	X	Y	Z
		2		104,54	209,29	4,91
S við langeld.						

Nr.	Dags	Heiti	Efniviður	Þjms. nr.		
195	17.6.2020	Unninn steinn	Sandsteinn	2020-13		
Athugasemdir		Nr. mannv.	Nr. lags	X	Y	Z
		2		106,05	211,11	4,97
Gegnt dyrum. Boruð eða klöppuð hola í miðju og minni holur við jaðarinn á sömu hlið. Hringlaga. Tafla?						


Nr.	Dags	Heiti	Efniviður	Þjms. nr.		
196	17.6.2020	Grýta	Kléberg	2020-13		
Athugasemdir		Nr. mannv.	Nr. lags	X	Y	Z
		2		105,10	208,76	4,92
Fannst í langeldinum. Í brotið er skorið eins og skipta hefði átt brotinu í þrjá búta til endurvinnslu.						



Nr.	Dags	Heiti	Efniviður	Þjms. nr.		
197	17.6.2020	Perla	Sandsteinn	2020-13		
	Nr. mannv.	Nr. lags	X	Y	Z	
Athugasemdir	2		107,37	212,89	5,04	
Hálf. N við „steðjarstein“, upp við N vegg.						

Nr.	Dags	Heiti	Efniviður	Þjms. nr.		
198	17.6.2020	Perla	Gler	2020-13		
	Nr. mannv.	Nr. lags	X	Y	Z	
Athugasemdir	2		104,50	209,0	4,98	
S við langeld. Við sigtun.						

Nr.	Dags	Heiti	Efniviður	Þjms. nr.		
199	17.6.2020	Perla	Gler	2020-13		
	Nr. mannv.	Nr. lags	X	Y	Z	
Athugasemdir	2		106,02	211,51	5,00	
Gegnt dyrum.						

Nr.	Dags	Heiti	Efniviður	Þjms. nr.		
200	17.6.2020	Hringur	Silfur	2020-13		
	Nr. mannv.	Nr. lags	X	Y	Z	
Athugasemdir	2		104,32	206,34	4,97	
Flatur hringur. Á annari hliðinni eru tvö samhliða strík hringinn. Blandað kopar. 2,02-2,07 sm breiður og 0,18 sm. þykkur.						
						

Nr.	Dags	Heiti	Efniviður	Þjms. nr.		
201	18.6.2020	Glerhallur	Glerhallur	2020-13		
	Nr. mannv.	Nr. lags	X	Y	Z	
Athugasemdir	2		107,65	208,47	5,17	
Fast upp við N vegginn.						

Nr.	Dags	Heiti	Efniviður	Þjms. nr.		
202	18.6.2020	Glerhallur	Glerhallur	2020-13		
	Nr. mannv.	Nr. lags	X	Y	Z	
Athugasemdir	2		107,65	210,13	5,07	
Fast upp við N vegginn.						

Nr.	Dags	Heiti	Efniviður	Þjms. nr.		
203	18.6.2020	Glerhallur	Glerhallur	2020-13		
	Nr. mannv.	Nr. lags	X	Y	Z	
Athugasemdir	2		105,60	210,50	5,01	
NA við langeld. Við sigtun.						


Nr.	Dags	Heiti	Efniviður	Þjms. nr.		
204	18.6.2020	Skífa	Steinn	2020-13		
	Nr. mannv.	Nr. lags	X	Y	Z	
Athugasemdir	2		108	210,51	5,30	
Fast upp við N vegg.						

Nr.	Dags	Heiti	Efniviður	Þjms. nr.		
205	18.6.2020	Nagli	Járn	2020-13		
	Nr. mannv.	Nr. lags	X	Y	Z	
Athugasemdir	2 eða 3		106,54	213,20	4,98	
Fannst í brúnu millilagi undir yngra gólfi í 0,3 x 0,3 m stórrí leitarholu.						

Nr.	Dags	Heiti	Efniviður	Þjms. nr.		
206	18.6.2020	Kljásteinn/sakk	Steinn	2020-13		
	Nr. mannv.	Nr. lags	X	Y	Z	
Athugasemdir	2		104,40	208,85	4,90	
Brotinn, rúmlega hálfur. Borað gat frá báðum hliðum. Sakka? Sunnan við langeld.						

Nr.	Dags	Heiti	Efniviður	Þjms. nr.		
207	18.6.2020	Járn	Járn	2020-13		
	Nr. mannv.	Nr. lags	X	Y	Z	
Athugasemdir	2		104,50	207	4,90	
Við langeld. Sigtn.						

Nr.	Dags	Heiti	Efniviður	Þjms. nr.		
208	18.6.2020	Brýni	Flöguberg	2020-13		
	Nr. mannv.	Nr. lags	X	Y	Z	
Athugasemdir	2 eða 3		106,58	213,28	4,93	
Fannst í gólfagi undir yngra gólfi í 0,3 x 0,3 m stórrí leitarholu.						

Nr.	Dags	Heiti	Efniviður	Þjms. nr.		
209	18.6.2020	Unninn steinn -	Sandsteinn	2020-13		
	Nr. mannv.	Nr. lags	X	Y	Z	
Athugasemdir	2		107,85	210,71	5,15	
Með pári á annari hliðinni eins og skákbörð. Tafla? Fast upp við N vegg. Að öðru leiti náttúrulegur. 3,95 x 4,75 sm í þvermál.						
						

Nr.	Dags	Heiti	Efniviður	Þjms. nr.		
210	18.6.2020	Perla	Raf	2020-13		
	Nr. mannv.	Nr. lags	X	Y	Z	
Athugasemdir	2		104,50	207,0	4,90	
Við sigtn.						

Nr.	Dags	Heiti	Efniviður	Þjms. nr.		
211	18.6.2020	Perla	Gler	2020-13		
Nr. mannv.		Nr. lags	X	Y	Z	
2			107,88	210,75	5,14	
Athugasemdir						
Fannst fast upp við N langvegg hússins, rétt ofan við gólfíð.						

Nr.	Dags	Heiti	Efniviður	Þjms. nr.		
212	18.6.2020	Skífa	Steinn	2020-13		
Nr. mannv.		Nr. lags	X	Y	Z	
2 eða 3			105,22	210,82	4,95	
Athugasemdir						
A við yngri langeld. 3.16-3,28 sm í þvermál og 0,8 sm þykkt.						

Nr.	Dags	Heiti	Efniviður	Þjms. nr.		
213	18.6.2020	Jaspis	Jaspis og	2020-13		
Nr. mannv.		Nr. lags	X	Y	Z	
2			104,2	202	4,88	
Athugasemdir						
Við langeld.						

Nr.	Dags	Heiti	Efniviður	Þjms. nr.		
214	18.6.2020	Jaspis	Jaspis	2020-13		
Nr. mannv.		Nr. lags	X	Y	Z	
Stétt			101,3	216	4,65	
Athugasemdir						
Við sigtun.						

Nr.	Dags	Heiti	Efniviður	Þjms. nr.		
215	18.6.2020	Jaspis	Jaspis	2020-13		
Nr. mannv.		Nr. lags	X	Y	Z	
2			107	211	5,16	
Athugasemdir						
Í hruni ofan við gólf. Við sigtun.						

Nr.	Dags	Heiti	Efniviður	Þjms. nr.		
216	18.6.2020	Jaspis	Jaspis og	2020-13		
Nr. mannv.		Nr. lags	X	Y	Z	
2			103,42	203,34	4,95	
Athugasemdir						
Í miðskipi. Við sigtun.						

Nr.	Dags	Heiti	Efniviður	Þjms. nr.		
217	18.6.2020	Jaspis	Jaspis	2020-13		
Nr. mannv.		Nr. lags	X	Y	Z	
2			103,50	202	4,94	
Athugasemdir						
Í miðskipi. Við sigtun.						

Nr.	Dags	Heiti	Efniviður	Þjms. nr.		
218	18.6.2020	Jaspis	Jaspis	2020-13		
Nr. mannv.		Nr. lags	X	Y	Z	
2			103,80	203,14	4,93	
Athugasemdir						
Í miðskipi.						

Nr.	Dags	Heiti	Efniviður	Þjms. nr.		
219	18.6.2020	Jaspis	Jaspis	2020-13		
Nr. mannv.		Nr. lags	X	Y	Z	
2			107,88	210,2	5,18	
Athugasemdir						
Fannst í hruni ofan við gólfíð við N-vegginn.						

Nr.	Dags	Heiti	Efniviður	Þjms. nr.		
220	18.6.2020	Jaspis	Jaspis	2020-13		
Nr. mannv.		Nr. lags	X	Y	Z	
2			107,9	210,35	5,17	
Athugasemdir						
Fannst í hruni ofan við gólfíð við N-vegginn.						

Nr.	Dags	Heiti	Efniviður	Þjms. nr.		
221	18.6.2020	Jaspis	Jaspis	2020-13		
Nr. mannv.		Nr. lags	X	Y	Z	
2			108	210,39	5,18	
Athugasemdir						
Fannst í hruni ofan við gólfíð við N-vegginn.						

Nr.	Dags	Heiti	Efniviður	Þjms. nr.		
222	18.6.2020	Jaspis	Jaspis	2020-13		
Nr. mannv.		Nr. lags	X	Y	Z	
2			108	210,2	5,19	
Athugasemdir						
Fannst í hruni ofan við gólfíð við N-vegginn.						

Nr.	Dags	Heiti	Efniviður	Þjms. nr.		
223	18.6.2020	Nagli (hnoð)	Járn	2020-13		
Nr. mannv.		Nr. lags	X	Y	Z	
2			104,20	202	4,88	
Athugasemdir						
Við sigtun.						

Nr.	Dags	Heiti	Efniviður	Þjms. nr.		
224	18.6.2020	Járn	Járn	2020-13		
Nr. mannv.		Nr. lags	X	Y	Z	
2			105,06	208,63	4,90	
Athugasemdir						
Í langeldi.						

Nr.	Dags	Heiti	Efniviður	Þjms. nr.		
<b>225</b>	18.6.2020	Járn	Járn	2020-13		
	Nr. mannv.	Nr. lags	X	Y	Z	
Athugasemdir	2		108	211	5,26	
Fannst í hruni ofan við gólfíð við N-vegginn.						

Nr.	Dags	Heiti	Efniviður	Þjms. nr.		
<b>226</b>	18.6.2020	Járn	Járn	2020-13		
	Nr. mannv.	Nr. lags	X	Y	Z	
Athugasemdir	2		103,83	200,04	4,93	
Við sigtun.						

Nr.	Dags	Heiti	Efniviður	Þjms. nr.		
<b>227</b>	18.6.2020	Járn	Járn	2020-13		
	Nr. mannv.	Nr. lags	X	Y	Z	
Athugasemdir	2 eða 3		104	200,5	4,89	
NV við meintan eldri langeld. Við sigtun.						

Nr.	Dags	Heiti	Efniviður	Þjms. nr.		
<b>228</b>	18.6.2020	Járn	Járn	2020-13		
	Nr. mannv.	Nr. lags	X	Y	Z	
Athugasemdir	2 eða 3		104,24	200,79	4,89	
Við meintan eldri langeld.						

Nr.	Dags	Heiti	Efniviður	Þjms. nr.		
<b>229</b>	18.6.2020	Nagli	Járn	2020-13		
	Nr. mannv.	Nr. lags	X	Y	Z	
Athugasemdir	2 eða 3		104,29	200	4,86	
Við meintan eldri langeld.						

Nr.	Dags	Heiti	Efniviður	Þjms. nr.		
<b>230</b>	18.6.2020	Járn	Járn	2020-13		
	Nr. mannv.	Nr. lags	X	Y	Z	
Athugasemdir	2		105,82	210,03	5,00	
Á móts við dyr.						

Nr.	Dags	Heiti	Efniviður	Þjms. nr.		
<b>231</b>	18.6.2020	Járn	Járn	2020-13		
	Nr. mannv.	Nr. lags	X	Y	Z	
Athugasemdir	2		107	211	5,15	
Fannst í hruni ofan við gólfíð við N-vegginn.						

Nr.	Dags	Heiti	Efniviður	Þjms. nr.		
<b>232</b>	18.6.2020	Nagli	Járn	2020-13		
	Nr. mannv.	Nr. lags	X	Y	Z	
Athugasemdir	2 eða 3		104,20	207,54	4,90	
S við langeld.						

Nr.	Dags	Heiti	Efniviður	Þjms. nr.		
<b>233</b>	18.6.2020	Skífa	Steinn	2020-13		
	Nr. mannv.	Nr. lags	X	Y	Z	
Athugasemdir	2		108,1	210,6	5,21	
Fannst í hruni ofan við gólfíð við N-vegginn. 5,24-5,56 sm í þverm og 1,15 sm þykkur.						

Nr.	Dags	Heiti	Efniviður	Þjms. nr.		
<b>234</b>	18.6.2020	Skífa	Steinn	2020-13		
	Nr. mannv.	Nr. lags	X	Y	Z	
Athugasemdir	2		105,28	204,2	4,91	
Við meintan eldri langeld. 4,02-4,73 sm í þverm og 0,98 sm þykkur.						

Nr.	Dags	Heiti	Efniviður	Þjms. nr.		
<b>235</b>	18.6.2020	Brýni	Flöguberg	2020-13		
	Nr. mannv.	Nr. lags	X	Y	Z	
Athugasemdir	2		107,95	210,42	5,30	
Fannst í hruni ofan við gólfíð við N-vegginn.						

Nr.	Dags	Heiti	Efniviður	Þjms. nr.		
<b>236</b>	18.6.2020	Brýni	Flöguberg	2020-13		
	Nr. mannv.	Nr. lags	X	Y	Z	
Athugasemdir	2		108,65	210,95	5,16	
Fannst í hruni ofan við gólfíð við N-vegginn.						

Nr.	Dags	Heiti	Efniviður	Þjms. nr.		
<b>237</b>	18.6.2020	Perla	Gler	2020-13		
	Nr. mannv.	Nr. lags	X	Y	Z	
Athugasemdir	2		104,55	208,28	4,87	
Tvöföld.						

Nr.	Dags	Heiti	Efniviður	Þjms. nr.		
<b>238</b>	18.6.2020	Perla	Gler	2020-13		
	Nr. mannv.	Nr. lags	X	Y	Z	
Athugasemdir	2		107,65	211,96	5,18	
Tvöföld, með rákum. Fannst í hruni ofan við gólfíð við N-vegginn.						

Nr.	Dags	Heiti	Efniviður	Þjms. nr.		
<b>239</b>	18.6.2020	Snældusnúður	Sandsteinn	2020-13		
Athugasemdir		Nr. mannv.	Nr. lags	X	Y	Z
		2		-	211,5	5,09
Fannst í hruni ofan við gólfíð við N-vegginn.						

Nr.	Dags	Heiti	Efniviður	Þjms. nr.		
<b>240</b>	18.6.2020	Perlur	Gler og	2020-13		
Athugasemdir		Nr. mannv.	Nr. lags	X	Y	Z
		2		104	200,5	4,89
Bláa perlar er 0,4 g. Við meintan eldri langeld.						

Nr.	Dags	Heiti	Efniviður	Þjms. nr.		
<b>241</b>	18.6.2020	Perla	Gler	2020-13		
Athugasemdir		Nr. mannv.	Nr. lags	X	Y	Z
		2		103,65	202,18	4,94
Þverrákir.						

Nr.	Dags	Heiti	Efniviður	Þjms. nr.		
<b>242</b>	19.6.2020	Jaspis	Jaspis	2020-13		
Athugasemdir		Nr. mannv.	Nr. lags	X	Y	Z
		2		103,10	204	4,87
Fannst í lítilli leitarholu (austustu).						

Nr.	Dags	Heiti	Efniviður	Þjms. nr.		
<b>243</b>	19.6.2020	Glerhallur	Glerhallur	2020-13		
Athugasemdir		Nr. mannv.	Nr. lags	X	Y	Z
		2		107,76	212,10	5,11
Í hreifðu lagi upp við N vegginn.						

Nr.	Dags	Heiti	Efniviður	Þjms. nr.		
<b>244</b>	19.6.2020	Jaspis	Jaspis	2020-13		
Athugasemdir		Nr. mannv.	Nr. lags	X	Y	Z
		2		106,63	208,91	5,12
Í hreifðu lagi upp við N vegginn.						

Nr.	Dags	Heiti	Efniviður	Þjms. nr.		
<b>245</b>	19.6.2020	Jaspis	Jaspis	2020-13		
Athugasemdir		Nr. mannv.	Nr. lags	X	Y	Z
		2		107	208	5,10
Í hreifðu lagi upp við N vegginn.						

Nr.	Dags	Heiti	Efniviður	Þjms. nr.		
<b>246</b>	19.6.2020	Jaspis	Jaspis	2020-13		
Athugasemdir		Nr. mannv.	Nr. lags	X	Y	Z
		2		107	204	5,06
Í hreifðu lagi upp við N vegginn.						

Nr.	Dags	Heiti	Efniviður	Þjms. nr.		
<b>247</b>	19.6.2020	Jaspis	Jaspis	2020-13		
Athugasemdir		Nr. mannv.	Nr. lags	X	Y	Z
		Stétt		108	225	4,54
Við sigtun.						

Nr.	Dags	Heiti	Efniviður	Þjms. nr.		
<b>248</b>	19.6.2020	Jaspis	Jaspis	2020-13		
Athugasemdir		Nr. mannv.	Nr. lags	X	Y	Z
		2		107,50	215	4,96-5,1
Í hreifðu lagi upp við N vegginn.						

Nr.	Dags	Heiti	Efniviður	Þjms. nr.		
<b>249</b>	19.6.2020	Jaspis	Jaspis	2020-13		
Athugasemdir		Nr. mannv.	Nr. lags	X	Y	Z
		Stétt		98,3	220	4,60
Við sigtun.						

Nr.	Dags	Heiti	Efniviður	Þjms. nr.		
<b>250</b>	19.6.2020	Glerhallur	Glerhallur	2020-13		
Athugasemdir		Nr. mannv.	Nr. lags	X	Y	Z
		Stétt		97,6	220	4,60

Nr.	Dags	Heiti	Efniviður	Þjms. nr.		
<b>251</b>	19.6.2020	Nagli	Járn	2020-13		
Athugasemdir		Nr. mannv.	Nr. lags	X	Y	Z
		3		105,7	221,5	4,61

Nr.	Dags	Heiti	Efniviður	Þjms. nr.		
<b>252</b>	19.6.2020	Járn	Járn	2020-13		
Athugasemdir		Nr. mannv.	Nr. lags	X	Y	Z
		2		107,5	215	4,96-5,1
Í hreifðu lagi upp við N vegginn. Við sigtun.						



Nr.	Dags	Heiti	Efniviður	Þjms. nr.		
<b>253</b>	19.6.2020	Járn	Járn	2020-13		
	<b>Nr. mannv.</b>	<b>Nr. lags</b>	<b>X</b>	<b>Y</b>	<b>Z</b>	
<b>Athugasemdir</b>	2		107,5	215	4,96-5,1	
Í hreifðu lagi upp við N vegginn. Við sigtun.						

Nr.	Dags	Heiti	Efniviður	Þjms. nr.		
<b>254</b>	19.6.2020	Járn	Járn	2020-13		
	<b>Nr. mannv.</b>	<b>Nr. lags</b>	<b>X</b>	<b>Y</b>	<b>Z</b>	
<b>Athugasemdir</b>	2		103,5	202	4,94	
Við sigtun.						

Nr.	Dags	Heiti	Efniviður	Þjms. nr.		
<b>255</b>	19.6.2020	Járn	Járn	2020-13		
	<b>Nr. mannv.</b>	<b>Nr. lags</b>	<b>X</b>	<b>Y</b>	<b>Z</b>	
<b>Athugasemdir</b>	2		100,77	205,9	5,08	
Líkist hóffjöður.						

Nr.	Dags	Heiti	Efniviður	Þjms. nr.		
<b>256</b>	19.6.2020	Perla	Gler	2020-13		
	<b>Nr. mannv.</b>	<b>Nr. lags</b>	<b>X</b>	<b>Y</b>	<b>Z</b>	
<b>Athugasemdir</b>	2		107,50	215	4,96-5,1	
Í hreifðu lagi upp við N vegginn. Við sigtun.						

Nr.	Dags	Heiti	Efniviður	Þjms. nr.		
<b>257</b>	19.6.2020	Perla	Gler	2020-13		
	<b>Nr. mannv.</b>	<b>Nr. lags</b>	<b>X</b>	<b>Y</b>	<b>Z</b>	
<b>Athugasemdir</b>	2		107,65	209,67	5,05	
Eins og blóm. Við N vegginn. Við sigtun.						

Nr.	Dags	Heiti	Efniviður	Þjms. nr.		
<b>258</b>	19.6.2020	Snældusnúður	Sandsteinn	2020-13		
	<b>Nr. mannv.</b>	<b>Nr. lags</b>	<b>X</b>	<b>Y</b>	<b>Z</b>	
<b>Athugasemdir</b>	2		103,45	211,5	5,09	
Í hreifðu lagi við N vegginn.						

Nr.	Dags	Heiti	Efniviður	Þjms. nr.		
<b>259</b>	19.6.2020	Steinn með	Steinn	2020-13		
	<b>Nr. mannv.</b>	<b>Nr. lags</b>	<b>X</b>	<b>Y</b>	<b>Z</b>	
<b>Athugasemdir</b>	2		103,4	212,5	5,10	
Í hreifðu lagi við N vegginn. Líklega náttúrulegt gat.						

Nr.	Dags	Heiti	Efniviður	Þjms. nr.		
<b>260</b>	19.6.2020	Skífa	Steinn	2020-13		
	<b>Nr. mannv.</b>	<b>Nr. lags</b>	<b>X</b>	<b>Y</b>	<b>Z</b>	
<b>Athugasemdir</b>	Stétt		104,14	221,03	4,54	
Fannst upp við suðurvegginn á milli hans og stéttarinnar. 7,15-7,32 sm í þverm og 0,85 sm þykk.						

Nr.	Dags	Heiti	Efniviður	Þjms. nr.		
<b>261</b>	19.6.2020	Skífa	Steinn	2020-13		
	<b>Nr. mannv.</b>	<b>Nr. lags</b>	<b>X</b>	<b>Y</b>	<b>Z</b>	
<b>Athugasemdir</b>	Stétt		107,50	215	4,96	
Í hreifðu lagi við N vegginn. Líklega náttúrulegt gat. 2,59-2,77 sm í þverm og 0,71 sm þykk.						

Nr.	Dags	Heiti	Efniviður	Þjms. nr.		
<b>262</b>	19.6.2020	Vaðsteinn	Steinn	2020-13		
	<b>Nr. mannv.</b>	<b>Nr. lags</b>	<b>X</b>	<b>Y</b>	<b>Z</b>	
<b>Athugasemdir</b>	Stétt		103,38	219,82	4,50	
Skammt frá A gafli.						

Nr.	Dags	Heiti	Efniviður	Þjms. nr.		
<b>263</b>	19.6.2020	Unninn steinn	Steinn	2020-13		
	<b>Nr. mannv.</b>	<b>Nr. lags</b>	<b>X</b>	<b>Y</b>	<b>Z</b>	
<b>Athugasemdir</b>	2		-	-	-	
Lausafundur. Slípsteinn?						

Nr.	Dags	Heiti	Efniviður	Þjms. nr.		
<b>264</b>	20.6.2020	Glerhallur	Glerhallur	2020-13		
	<b>Nr. mannv.</b>	<b>Nr. lags</b>	<b>X</b>	<b>Y</b>	<b>Z</b>	
<b>Athugasemdir</b>	2		107,80	211,96	5,14	
Í hreifðu lagi við N vegg.						

Nr.	Dags	Heiti	Efniviður	Þjms. nr.		
<b>265</b>	20.6.2020	Glerhallur	Glerhallur	2020-13		
	<b>Nr. mannv.</b>	<b>Nr. lags</b>	<b>X</b>	<b>Y</b>	<b>Z</b>	
<b>Athugasemdir</b>	2		105,61	205,72	4,92	
Mót eldri dyrum.						

Nr.	Dags	Heiti	Efniviður	Þjms. nr.		
<b>266</b>	20.6.2020	Glerhallur	Glerhallur	2020-13		
	<b>Nr. mannv.</b>	<b>Nr. lags</b>	<b>X</b>	<b>Y</b>	<b>Z</b>	
<b>Athugasemdir</b>	2 eða 3		106,17	214,53	4,93	
Sennilega í eldra gólfi.						

Nr.	Dags	Heiti	Efniviður	Þjms. nr.		
<b>267</b>	20.6.2020	Tinna	Tinna	2020-13		
	<b>Nr. mannv.</b>	<b>Nr. lags</b>	<b>X</b>	<b>Y</b>	<b>Z</b>	
<b>Athugasemdir</b>	2 eða 3		105,84	215,23	4,90	
Sennilega í eldra gólfi.						

Nr.	Dags	Heiti	Efniviður	Þjms. nr.		
<b>268</b>	20.6.2020	Jaspis	Jaspis	2020-13		
	<b>Nr. mannv.</b>	<b>Nr. lags</b>	<b>X</b>	<b>Y</b>	<b>Z</b>	
<b>Athugasemdir</b>	2 eða 3		107,50	211,17	5,04	
Í hreifðu lagi við norðurvegg húss 2.						

Nr.	Dags	Heiti	Efniviður	Þjms. nr.		
<b>269</b>	20.6.2020	Glerhallur	Glerhallur	2020-13		
	<b>Nr. mannv.</b>	<b>Nr. lags</b>	<b>X</b>	<b>Y</b>	<b>Z</b>	
<b>Athugasemdir</b>	2 eða 3		101	206	5,05	
Í eldri dyrum. Í sigti.						

Nr.	Dags	Heiti	Efniviður	Þjms. nr.		
<b>270</b>	20.6.2020	Jaspis	Jaspis	2020-13		
	<b>Nr. mannv.</b>	<b>Nr. lags</b>	<b>X</b>	<b>Y</b>	<b>Z</b>	
<b>Athugasemdir</b>	2 eða 3		102	206	5,00	
Í eldri dyrum.						

Nr.	Dags	Heiti	Efniviður	Þjms. nr.		
<b>271</b>	20.6.2020	Jaspis	Jaspis	2020-13		
	<b>Nr. mannv.</b>	<b>Nr. lags</b>	<b>X</b>	<b>Y</b>	<b>Z</b>	
<b>Athugasemdir</b>	2 eða 3		101,55	206,54	5,00	
Í eldri dyrum.						

Nr.	Dags	Heiti	Efniviður	Þjms. nr.		
<b>272</b>	20.6.2020	Jaspis og	Jaspis og	2020-13		
	<b>Nr. mannv.</b>	<b>Nr. lags</b>	<b>X</b>	<b>Y</b>	<b>Z</b>	
<b>Athugasemdir</b>	2		103,5	206-210	4,85	
Í og við langeld.						

Nr.	Dags	Heiti	Efniviður	Þjms. nr.		
<b>273</b>	20.6.2020	Járn	Járn	2020-13		
	<b>Nr. mannv.</b>	<b>Nr. lags</b>	<b>X</b>	<b>Y</b>	<b>Z</b>	
<b>Athugasemdir</b>	2		107,41	211,63	5,08	
Í hreifðu lagi við norðurvegg húss 2.						

Nr.	Dags	Heiti	Efniviður	Þjms. nr.		
<b>274</b>	20.6.2020	Hóffjöður	Járn	2020-13		
	<b>Nr. mannv.</b>	<b>Nr. lags</b>	<b>X</b>	<b>Y</b>	<b>Z</b>	
<b>Athugasemdir</b>	2 eða 3		105,61	215,64	4,91	
Hugsanlega í eldri skála.						

Nr.	Dags	Heiti	Efniviður	Þjms. nr.		
<b>275</b>	20.6.2020	Nagli	Járn	2020-13		
	<b>Nr. mannv.</b>	<b>Nr. lags</b>	<b>X</b>	<b>Y</b>	<b>Z</b>	
<b>Athugasemdir</b>	2		105,51	205,63	4,92	
Á móts við eldri dyr.						

Nr.	Dags	Heiti	Efniviður	Þjms. nr.		
<b>276</b>	20.6.2020	Járn (plata)	Járn	2020-13		
	<b>Nr. mannv.</b>	<b>Nr. lags</b>	<b>X</b>	<b>Y</b>	<b>Z</b>	
<b>Athugasemdir</b>	2		104,30	205,68	4,93	
Á móts við eldri dyr. Viðarleifar á og hnoð.						

Nr.	Dags	Heiti	Efniviður	Þjms. nr.		
<b>277</b>	20.6.2020	Brýni	Flöguberg	2020-13		
	<b>Nr. mannv.</b>	<b>Nr. lags</b>	<b>X</b>	<b>Y</b>	<b>Z</b>	
<b>Athugasemdir</b>	2		101	207	5,05	
Við eldri dyr.						

Nr.	Dags	Heiti	Efniviður	Þjms. nr.		
<b>278</b>	20.6.2020	Brýni	Flöguberg	2020-13		
	<b>Nr. mannv.</b>	<b>Nr. lags</b>	<b>X</b>	<b>Y</b>	<b>Z</b>	
<b>Athugasemdir</b>	2		102,68	206,89	4,99	
Við eldri dyr.						

Nr.	Dags	Heiti	Efniviður	Þjms. nr.		
<b>279</b>	20.6.2020	Brýni	Flöguberg	2020-13		
	<b>Nr. mannv.</b>	<b>Nr. lags</b>	<b>X</b>	<b>Y</b>	<b>Z</b>	
<b>Athugasemdir</b>	2		103,95	215,15	4,95	
Út við S vegg. Hálfborað gat?						

Nr.	Dags	Heiti	Efniviður	Þjms. nr.		
<b>280</b>	20.6.2020	Brýni	Flöguberg	2020-13		
	<b>Nr. mannv.</b>	<b>Nr. lags</b>	<b>X</b>	<b>Y</b>	<b>Z</b>	
<b>Athugasemdir</b>	2		104	205	4,90	
Við sigtun.						

Nr.	Dags	Heiti	Efniviður	Þjms. nr.		
281	20.6.2020	Skífa	Steinn	2020-13		
	Nr. mannv.	Nr. lags	X	Y	Z	
Athugasemdir	2		101	206	5,00	
I eldri dyrum. 4,02-4,50 sm í þvermál og 0,77 sm þykk.						

Nr.	Dags	Heiti	Efniviður	Þjms. nr.		
282	20.6.2020	Perla	Gler	2020-13		
	Nr. mannv.	Nr. lags	X	Y	Z	
Athugasemdir	2		107,54	211,70	5,01	
Í hreifðu lagi við norðurvegg húss 2.						

Nr.	Dags	Heiti	Efniviður	Þjms. nr.		
283	20.6.2020	Perlur	Gler	2020-13		
	Nr. mannv.	Nr. lags	X	Y	Z	
Athugasemdir	3		105,50	217	4,80	
Gula perlan er tvöföld og brotin. 0,2 g. Gullhúðaða perlan er heil, 0,1 g.						

Nr.	Dags	Heiti	Efniviður	Þjms. nr.		
284	20.6.2020	Perlur	Gler	2020-13		
	Nr. mannv.	Nr. lags	X	Y	Z	
Athugasemdir	3		106	217	4,80	
Önnur er tvöföld, 0,2 g. Hin er 0,2 g.						

Nr.	Dags	Heiti	Efniviður	Þjms. nr.		
285	20.6.2020	Perla	Gler	2020-13		
	Nr. mannv.	Nr. lags	X	Y	Z	
Athugasemdir	2		103,8	202	4,92	
Tvöföld.						

Nr.	Dags	Heiti	Efniviður	Þjms. nr.		
286	20.6.2020	Perla	Gler	2020-13		
	Nr. mannv.	Nr. lags	X	Y	Z	
Athugasemdir	2		103,80	206,75	4,93	
Tvöföld.						

Nr.	Dags	Heiti	Efniviður	Þjms. nr.		
287	20.6.2020	Perla	Sandsteinn	2020-13		
	Nr. mannv.	Nr. lags	X	Y	Z	
Athugasemdir	3		106,72	216,75	4,80	

Nr.	Dags	Heiti	Efniviður	Þjms. nr.		
288	20.6.2020	Skrautsteinn	Geislasteinn	2020-13		
	Nr. mannv.	Nr. lags	X	Y	Z	
Athugasemdir	3		106,15	215,63	4,89	
Í A hluta.						

Nr.	Dags	Heiti	Efniviður	Þjms. nr.		
289	20.6.2020	Glerhallur	Glerhallur	2020-13		
	Nr. mannv.	Nr. lags	X	Y	Z	
Athugasemdir	3		106,32	216,64	4,81	
á stétt í A hluta.						

Nr.	Dags	Heiti	Efniviður	Þjms. nr.		
290	20.6.2020	Jaspis	Jaspis	2020-13		
	Nr. mannv.	Nr. lags	X	Y	Z	
Athugasemdir	2		104,90	204,86	4,88	
V við eldri dyr.						

Nr.	Dags	Heiti	Efniviður	Þjms. nr.		
291	20.6.2020	Jaspis og	Jaspis og	2020-13		
	Nr. mannv.	Nr. lags	X	Y	Z	
Athugasemdir	2 eða 3		106	217	4,80	

Nr.	Dags	Heiti	Efniviður	Þjms. nr.		
292	20.6.2020	Glerhallur	Glerhallur	2020-13		
	Nr. mannv.	Nr. lags	X	Y	Z	
Athugasemdir	2		104	202,17	4,92	
V við eldri dyr.						

Nr.	Dags	Heiti	Efniviður	Þjms. nr.		
293	20.6.2020	Jaspis	Jaspis	2020-13		
	Nr. mannv.	Nr. lags	X	Y	Z	
Athugasemdir	2		103	201,5	4,95	
V við eldri dyr.						

Nr.	Dags	Heiti	Efniviður	Þjms. nr.		
294	20.6.2020	Jaspis	Jaspis	2020-13		
	Nr. mannv.	Nr. lags	X	Y	Z	
Athugasemdir	2		107,90	210,15	5,05	
Í hreifðu lagi við N vegginn. Sigtun.						

Nr.	Dags	Heiti	Efniviður	Þjms. nr.		
295	20.6.2020	Bein	Bein	2020-13		
		Nr. mannv.	Nr. lags	X	Y	Z
Athugasemdir	2		105,83	215,23	4,91	
Mjög morkin.						

Nr.	Dags	Heiti	Efniviður	Þjms. nr.		
296	20.6.2020	Járn	Járn	2020-13		
		Nr. mannv.	Nr. lags	X	Y	Z
Athugasemdir	3		105,54	217,10	4,77	
Austarlega í húsinu.						

Nr.	Dags	Heiti	Efniviður	Þjms. nr.		
297	20.6.2020	Járn	Járn	2020-13		
		Nr. mannv.	Nr. lags	X	Y	Z
Athugasemdir	2		105,04	203,98	4,86	
V við eldri dyr.						

Nr.	Dags	Heiti	Efniviður	Þjms. nr.		
298	20.6.2020	Bein	Bein	2020-13		
		Nr. mannv.	Nr. lags	X	Y	Z
Athugasemdir	3		106	217	4,80	
Austarlega. Liðir.						

Nr.	Dags	Heiti	Efniviður	Þjms. nr.		
299	20.6.2020	Járn (m.a. nagli)	Járn	2020-13		
		Nr. mannv.	Nr. lags	X	Y	Z
Athugasemdir	3		106	217	4,80	
Austarlega.						

Nr.	Dags	Heiti	Efniviður	Þjms. nr.		
300	20.6.2020	Steinn með	Sandsteinn	2020-13		
		Nr. mannv.	Nr. lags	X	Y	Z
Athugasemdir	2		107,28	210,66	5,13	
Í hreifðu lagi við N vegg.						

Nr.	Dags	Heiti	Efniviður	Þjms. nr.		
301	20.6.2020	Glerhallur	Glerhallur	2020-13		
		Nr. mannv.	Nr. lags	X	Y	Z
Athugasemdir	2		104,96	204,63	4,90	
V við eldri dyr. 5,66-6,73 sm í þverm og 2,09 sm þykk.						

Nr.	Dags	Heiti	Efniviður	Þjms. nr.		
302	20.6.2020	Skífa	Steinn	2020-13		
		Nr. mannv.	Nr. lags	X	Y	Z
Athugasemdir	3		106,18	217,37	4,80	
Austast. 5,92-6,37 sm í þverm og 1,49 sm þykk.						

Nr.	Dags	Heiti	Efniviður	Þjms. nr.		
303	22.6.2020	Jaspis	Jaspis	2020-13		
		Nr. mannv.	Nr. lags	X	Y	Z
Athugasemdir	3		106,50	215,05	4,93	
Austast.						

Nr.	Dags	Heiti	Efniviður	Þjms. nr.		
304	22.6.2020	Jaspis	Jaspis	2020-13		
		Nr. mannv.	Nr. lags	X	Y	Z
Athugasemdir	3		106,50	214,85	4,94	
Austast.						

Nr.	Dags	Heiti	Efniviður	Þjms. nr.		
305	22.6.2020	Járn	Járn	2020-13		
		Nr. mannv.	Nr. lags	X	Y	Z
Athugasemdir	2		107,95	214,70	5,02	
Í hreifðu lagi við N vegginn.						

Nr.	Dags	Heiti	Efniviður	Þjms. nr.		
306	22.6.2020	Skinna	Járn	2020-13		
		Nr. mannv.	Nr. lags	X	Y	Z
Athugasemdir	3		106	214	4,95	
Austurhluti.						

Nr.	Dags	Heiti	Efniviður	Þjms. nr.		
307	22.6.2020	Járn (hólkur)	Járn	2020-13		
		Nr. mannv.	Nr. lags	X	Y	Z
Athugasemdir	3		100-101	200-201	5,01	
Í eldri dyrum.						

Nr.	Dags	Heiti	Efniviður	Þjms. nr.		
308	22.6.2020	Nagli	Járn	2020-13		
		Nr. mannv.	Nr. lags	X	Y	Z
Athugasemdir	2 eða 3		106,5	214,40	4,92	
Austarlega.						

Nr.	Dags	Heiti	Efniviður	Þjms. nr.		
<b>309</b>	22.6.2020	Járn	Járn	2020-13		
Athugasemdir		Nr. mannv.	Nr. lags	X	Y	Z
		2		100-101	205-206	4,99
Í eldri dyrum.						

Nr.	Dags	Heiti	Efniviður	Þjms. nr.		
<b>310</b>	22.6.2020	Skinna	Járn	2020-13		
Athugasemdir		Nr. mannv.	Nr. lags	X	Y	Z
		3		106	214	4,94
Í sigti.						

Nr.	Dags	Heiti	Efniviður	Þjms. nr.		
<b>311</b>	22.6.2020	Jaspis	Jaspis	2020-13		
Athugasemdir		Nr. mannv.	Nr. lags	X	Y	Z
		3		106,28	214,10	4,94

Nr.	Dags	Heiti	Efniviður	Þjms. nr.		
<b>312</b>	22.6.2020	Jaspis	Jaspis	2020-13		
Athugasemdir		Nr. mannv.	Nr. lags	X	Y	Z
		2 eða 3		105	214	4,91
Á milli gólfanna í húsi 2 og 3.						

Nr.	Dags	Heiti	Efniviður	Þjms. nr.		
<b>313</b>	22.6.2020	Bein	Bein	2020-13		
Athugasemdir		Nr. mannv.	Nr. lags	X	Y	Z
		3		100-101	205-206	4,99
Aðeins glerungurinn eftir. Stórgripur?						

Nr.	Dags	Heiti	Efniviður	Þjms. nr.		
<b>314</b>	22.6.2020	Skífa	Steinn	2020-13		
Athugasemdir		Nr. mannv.	Nr. lags	X	Y	Z
		3		99,8	206,8	4,95
Í eldri dyrum. 5,40-5,82 sm í þverm og 1,14 sm þykk.						

Nr.	Dags	Heiti	Efniviður	Þjms. nr.		
<b>315</b>	22.6.2020	Skífa	Steinn	2020-13		
Athugasemdir		Nr. mannv.	Nr. lags	X	Y	Z
		3		100,4	207,07	5,01
Í eldri dyrum. 6,83-6,79 sm í þverm og 1,47 sm þykk.						

Nr.	Dags	Heiti	Efniviður	Þjms. nr.		
<b>316</b>	22.6.2020	Perla	Gler	2020-13		
Athugasemdir		Nr. mannv.	Nr. lags	X	Y	Z
		2 eða 3		105,0	214,0	4,91
Á milli gólfanna. Tvöföld með þverrákum.						

Nr.	Dags	Heiti	Efniviður	Þjms. nr.		
<b>317</b>	22.6.2020	Jaspis	Jaspis	2020-13		
Athugasemdir		Nr. mannv.	Nr. lags	X	Y	Z
		2		105,5	212,5	4,9
Í moldarlagi á milli gólfa.						

Nr.	Dags	Heiti	Efniviður	Þjms. nr.		
<b>318</b>	22.6.2020	Járn (hnifur?)	Járn	2020-13		
Athugasemdir		Nr. mannv.	Nr. lags	X	Y	Z
		2		107	212,04	5,16
Utan í vegg.						

Nr.	Dags	Heiti	Efniviður	Þjms. nr.		
<b>319</b>	22.6.2020	Skífa	Steinn	2020-13		
Athugasemdir		Nr. mannv.	Nr. lags	X	Y	Z
		3		100-101	205-206	4,99
Utarlega í eldri dyrum. 5,15-5,87 sm í þverm og 1,30 sm þykk.						

Nr.	Dags	Heiti	Efniviður	Þjms. nr.		
<b>320</b>	22.6.2020	Hnappur	Blý og silfur	2020-13		
Athugasemdir		Nr. mannv.	Nr. lags	X	Y	Z
		2 eða 3		105	213,50	4,95
Fannst í millilagi á milli gólfa. Við sigtun.						

Nr.	Dags	Heiti	Efniviður	Þjms. nr.		
<b>321</b>	23.6.2020	Perla	Gler	2020-13		
Athugasemdir		Nr. mannv.	Nr. lags	X	Y	Z
		2 eða 3		104,44	214,04	4,92
Í millilagi á milli gólfa.						

Nr.	Dags	Heiti	Efniviður	Þjms. nr.		
<b>322</b>	23.6.2020	Perla	Gler	2020-13		
Athugasemdir		Nr. mannv.	Nr. lags	X	Y	Z
		2		103,50	211	4,92
Sama perla og nr. 2020-19. Fannst á milli gólfa.						

Nr.	Dags	Heiti	Efniviður	Þjms. nr.		
<b>323</b>	23.6.2020	Perla	Gler	2020-13		
Nr. mannv.		Nr. lags	X	Y	Z	
Athugasemdir		2	107,00	211,00	5,00	
Á milli gólfa. Við sigtun.						

Nr.	Dags	Heiti	Efniviður	Þjms. nr.		
<b>324</b>	23.6.2020	Perla	Sandsteinn	2020-13		
Nr. mannv.		Nr. lags	X	Y	Z	
Athugasemdir		2 eða 3	106,45	212,13	4,99	
Á milli gólfa. Við sigtun.						

Nr.	Dags	Heiti	Efniviður	Þjms. nr.		
<b>325</b>	23.6.2020	Perla	Sandsteinn	2020-13		
Nr. mannv.		Nr. lags	X	Y	Z	
Athugasemdir		3	104,65	212,20	4,91	

Nr.	Dags	Heiti	Efniviður	Þjms. nr.		
<b>326</b>	23.6.2020	Perla	Sandsteinn	2020-13		
Nr. mannv.		Nr. lags	X	Y	Z	
Athugasemdir		2 eða 3	104,15	213,69	4,90	
Fannst í millilagi á milli gólfa.						

Nr.	Dags	Heiti	Efniviður	Þjms. nr.		
<b>327</b>	23.6.2020	Perla	Gler	2020-13		
Nr. mannv.		Nr. lags	X	Y	Z	
Athugasemdir		2	105,85	207,24	4,89	
Við langeld.						

Nr.	Dags	Heiti	Efniviður	Þjms. nr.		
<b>328</b>	23.6.2020	Snældusnúður	Sandsteinn	2020-13		
Nr. mannv.		Nr. lags	X	Y	Z	
Athugasemdir		2 eða 3	103,28	209,67	4,87	
Við langeld.						

Nr.	Dags	Heiti	Efniviður	Þjms. nr.		
<b>329</b>	23.6.2020	Unninn steinn	Sandsteinn	2020-13		
Nr. mannv.		Nr. lags	X	Y	Z	
Athugasemdir		2 eða 3	104,00	214,00	4,90	
Í millilagi á milli gólfa. Lítill hola hefur verið klöpuð ofan í aðra hliðina. (Hálfunninn gripur?).						

Nr.	Dags	Heiti	Efniviður	Þjms. nr.		
<b>330</b>	23.6.2020	Skífa	Steinn	2020-13		
Nr. mannv.		Nr. lags	X	Y	Z	
Athugasemdir		2 eða 3	106,00	208,40	4,95	
Í millilagi á milli gólfa.						

Nr.	Dags	Heiti	Efniviður	Þjms. nr.		
<b>331</b>	23.6.2020	Snældusnúður	Sandsteinn	2020-13		
Nr. mannv.		Nr. lags	X	Y	Z	
Athugasemdir		2 eða 3	104,32	206,44	4,92	
Hálfur. Við langeld.						

Nr.	Dags	Heiti	Efniviður	Þjms. nr.		
<b>332</b>	23.6.2020	Kljásteinn	Steinn	2020-13		
Nr. mannv.		Nr. lags	X	Y	Z	
Athugasemdir		2 eða 3	104,40	206,32	4,86	
Við lanageld.						

Nr.	Dags	Heiti	Efniviður	Þjms. nr.		
<b>333</b>	23.6.2020	Glerhallur	Glerhallur	2020-13		
Nr. mannv.		Nr. lags	X	Y	Z	
Athugasemdir		2 eða 3	104,47	206,15	4,90	
Við lanageld.						

Nr.	Dags	Heiti	Efniviður	Þjms. nr.		
<b>334</b>	23.6.2020	Hnífur	Járn	2020-13		
Nr. mannv.		Nr. lags	X	Y	Z	
Athugasemdir		2	105,74	207,64	4,94	
Við lanageld.						

Nr.	Dags	Heiti	Efniviður	Þjms. nr.		
<b>335</b>	23.6.2020	Jaspis	Jaspis	2020-13		
Nr. mannv.		Nr. lags	X	Y	Z	
Athugasemdir		2	105,60	210	4,99	
Í lagi á milli gólfa.						

Nr.	Dags	Heiti	Efniviður	Þjms. nr.		
<b>336</b>	23.6.2020	Jaspis	Jaspis	2020-13		
Nr. mannv.		Nr. lags	X	Y	Z	
Athugasemdir		2	105,70	211,80	4,92	
Í lagi á milli gólfa. Við sigtun.						

Nr.	Dags	Heiti	Efniviður	Þjms. nr.		
<b>337</b>	23.6.2020	Glerhallur	Glerhallur	2020-13		
Athugasemdir		Nr. mannv.	Nr. lags	X	Y	Z
		2 eða 3		107,75	212,20	4,94

Nr.	Dags	Heiti	Efniviður	Þjms. nr.		
<b>338</b>	23.6.2020	Glerhallur	Glerhallur	2020-13		
Athugasemdir		Nr. mannv.	Nr. lags	X	Y	Z
		3		100--101	205-206	4,94
Í eldri dyrum.						

Nr.	Dags	Heiti	Efniviður	Þjms. nr.		
<b>339</b>	23.6.2020	Glerhallur	Glerhallur	2020-13		
Athugasemdir		Nr. mannv.	Nr. lags	X	Y	Z
		Prh. D		-	-	-
Austasta prh.						

Nr.	Dags	Heiti	Efniviður	Þjms. nr.		
<b>340</b>	23.6.2020	Glerhallur	Glerhallur	2020-13		
Athugasemdir		Nr. mannv.	Nr. lags	X	Y	Z
		2		105,50	208,0	4,95
Í millilagi á milli gólfa.						

Nr.	Dags	Heiti	Efniviður	Þjms. nr.		
<b>341</b>	23.6.2020	Jaspis	Jaspis	2020-13		
Athugasemdir		Nr. mannv.	Nr. lags	X	Y	Z
		3		100-101	205-206	4,94
Í dyrum eldri skála.						

Nr.	Dags	Heiti	Efniviður	Þjms. nr.		
<b>342</b>	23.6.2020	Jaspis	Jaspis	2020-13		
Athugasemdir		Nr. mannv.	Nr. lags	X	Y	Z
		2		104,0	213,0	4,90
Í millilagi á milli gólfa.						

Nr.	Dags	Heiti	Efniviður	Þjms. nr.		
<b>343</b>	23.6.2020	Jaspis	Jaspis	2020-13		
Athugasemdir		Nr. mannv.	Nr. lags	X	Y	Z
		Prh. D		-	-	-
Austasta prh.						

Nr.	Dags	Heiti	Efniviður	Þjms. nr.		
<b>344</b>	23.6.2020	Jaspis	Jaspis	2020-13		
Athugasemdir		Nr. mannv.	Nr. lags	X	Y	Z
		2 eða 3		104,63	212,32	4,90

Nr.	Dags	Heiti	Efniviður	Þjms. nr.		
<b>345</b>	23.6.2020	Jaspis	Jaspis	2020-13		
Athugasemdir		Nr. mannv.	Nr. lags	X	Y	Z
		2 eða 3		104,7	212,38	4,90

Nr.	Dags	Heiti	Efniviður	Þjms. nr.		
<b>346</b>	23.6.2020	Jaspis	Jaspis	2020-13		
Athugasemdir		Nr. mannv.	Nr. lags	X	Y	Z
		2		107	212	-
Í millilagi á milli gólfa.						

Nr.	Dags	Heiti	Efniviður	Þjms. nr.		
<b>347</b>	23.6.2020	Jaspis	Jaspis	2020-13		
Athugasemdir		Nr. mannv.	Nr. lags	X	Y	Z
		2 eða 3		109,62	209,65	4,92

Nr.	Dags	Heiti	Efniviður	Þjms. nr.		
<b>348</b>	23.6.2020	Jaspis	Jaspis	2020-13		
Athugasemdir		Nr. mannv.	Nr. lags	X	Y	Z
		2 eða 3		104,0	206,0	4,90
Við langeld. Við sigtun.						

Nr.	Dags	Heiti	Efniviður	Þjms. nr.		
<b>349</b>	23.6.2020	Jaspis	Jaspis	2020-13		
Athugasemdir		Nr. mannv.	Nr. lags	X	Y	Z
		2		105	209	5,0
Í millilagi á milli gólfa. Við sigtun.						

Nr.	Dags	Heiti	Efniviður	Þjms. nr.		
<b>350</b>	23.6.2020	Jaspis	Jaspis	2020-13		
Athugasemdir		Nr. mannv.	Nr. lags	X	Y	Z
		2		107,0	211,0	5,0
Í millilagi á milli gólfa. Við sigtun.						

Nr.	Dags	Heiti	Efniviður	Þjms. nr.		
<b>351</b>	23.6.2020	Jaspis	Jaspis	2020-13		
Athugasemdir		Nr. mannv.	Nr. lags	X	Y	Z
		2		103,50	209,0	4,80
Í millilagi á milli gólfa á 0,2 x 0,2 stóru svæði.						

Nr.	Dags	Heiti	Efniviður	Þjms. nr.		
<b>352</b>	23.6.2020	Jaspis	Jaspis	2020-13		
Athugasemdir		Nr. mannv.	Nr. lags	X	Y	Z
		2		106,02	211,32	4,98
Í millilagi á milli gólfa.						

Nr.	Dags	Heiti	Efniviður	Þjms. nr.		
<b>353</b>	23.6.2020	Glerhallur	Glerhallur	2020-13		
Athugasemdir		Nr. mannv.	Nr. lags	X	Y	Z
		2 eða 3		105,16	210,58	4,99

Nr.	Dags	Heiti	Efniviður	Þjms. nr.		
<b>354</b>	23.6.2020	Glerhallur	Glerhallur	2020-13		
Athugasemdir		Nr. mannv.	Nr. lags	X	Y	Z
		2		105,5	207,0	4,95
N megin við langeld. Við sigtun.						

Nr.	Dags	Heiti	Efniviður	Þjms. nr.		
<b>355</b>	23.6.2020	Glerhallur	Glerhallur	2020-13		
Athugasemdir		Nr. mannv.	Nr. lags	X	Y	Z
		2		107	212	-
Við sigtun.						

Nr.	Dags	Heiti	Efniviður	Þjms. nr.		
<b>356</b>	23.6.2020	Glerhallur	Glerhallur	2020-13		
Athugasemdir		Nr. mannv.	Nr. lags	X	Y	Z
		2 eða 3		104,0	206,0	4,90
Við langeld. Við sigtun.						

Nr.	Dags	Heiti	Efniviður	Þjms. nr.		
<b>357</b>	23.6.2020	Glerhallur	Glerhallur	2020-13		
Athugasemdir		Nr. mannv.	Nr. lags	X	Y	Z
		2		105,5	207,0	4,95
N við langeld. Við sigtun.						

Nr.	Dags	Heiti	Efniviður	Þjms. nr.		
<b>358</b>	23.6.2020	Járn (nagli?)	Járn	2020-13		
Athugasemdir		Nr. mannv.	Nr. lags	X	Y	Z
		2 eða 3		104,90	210,90	4,94
Við sigtun.						

Nr.	Dags	Heiti	Efniviður	Þjms. nr.		
<b>359</b>	23.6.2020	Skinna	Járn	2020-13		
Athugasemdir		Nr. mannv.	Nr. lags	X	Y	Z
		2		105,70	211,80	4,92
Í millilagi á milli gólfa. Hnoð í skinnunni.						

Nr.	Dags	Heiti	Efniviður	Þjms. nr.		
<b>360</b>	23.6.2020	Nagli,	Járn	2020-13		
Athugasemdir		Nr. mannv.	Nr. lags	X	Y	Z
		2		105,5	207,0	4,95
Einn gripur gæti verið hóffjöður.						

Nr.	Dags	Heiti	Efniviður	Þjms. nr.		
<b>361</b>	23.6.2020	Nagli	Járn	2020-13		
Athugasemdir		Nr. mannv.	Nr. lags	X	Y	Z
		2 eða 3		104,89	209,69	4,90

Nr.	Dags	Heiti	Efniviður	Þjms. nr.		
<b>362</b>	23.6.2020	Nagli	Járn	2020-13		
Athugasemdir		Nr. mannv.	Nr. lags	X	Y	Z
		2		105,6	207,65	4,92
N við langeld.						

Nr.	Dags	Heiti	Efniviður	Þjms. nr.		
<b>363</b>	23.6.2020	Járn	Járn	2020-13		
Athugasemdir		Nr. mannv.	Nr. lags	X	Y	Z
		2		105,5	208,0	4,95
N við langeld. Við sigtun.						

Nr.	Dags	Heiti	Efniviður	Þjms. nr.		
<b>364</b>	23.6.2020	Járn (nagli?)	Járn	2020-13		
Athugasemdir		Nr. mannv.	Nr. lags	X	Y	Z
		2		105,5	207,5	4,88
N við langeld.						



Nr.	Dags	Heiti	Efniviður	Þjms. nr.		
<b>365</b>	23.6.2020	Járn (nagli?)	Járn	2020-13		
	Nr. mannv.	Nr. lags	X	Y	Z	
Athugasemdir	2		107,0	211,0	5,00	
Fannst í millilagi á milli gólfa. Við sigtun.						

Nr.	Dags	Heiti	Efniviður	Þjms. nr.		
<b>366</b>	23.6.2020	Járn	Járn	2020-13		
	Nr. mannv.	Nr. lags	X	Y	Z	
Athugasemdir	2		105,5	208,0	4,95	
Fannst í millilagi á milli gólfa. Við sigtun.						

Nr.	Dags	Heiti	Efniviður	Þjms. nr.		
<b>367</b>	23.6.2020	Járn	Járn	2020-13		
	Nr. mannv.	Nr. lags	X	Y	Z	
Athugasemdir	2 eða 3		104,80	209,65	4,83	
Eldra gólf?						

Nr.	Dags	Heiti	Efniviður	Þjms. nr.		
<b>368</b>	23.6.2020	Járn	Járn	2020-13		
	Nr. mannv.	Nr. lags	X	Y	Z	
Athugasemdir	2		105,71	211,88	4,92	
Fannst í millilagi á milli gólfa.						

Nr.	Dags	Heiti	Efniviður	Þjms. nr.		
<b>369</b>	23.6.2020	Járn	Járn	2020-13		
	Nr. mannv.	Nr. lags	X	Y	Z	
Athugasemdir	2		107,05	211,60	5,03	
Fannst í millilagi á milli gólfa.						

Nr.	Dags	Heiti	Efniviður	Þjms. nr.		
<b>370</b>	23.6.2020	Nagli	Járn	2020-13		
	Nr. mannv.	Nr. lags	X	Y	Z	
Athugasemdir	2 eða 3		104,69	206,94	4,85	
Eldra gólf?						

Nr.	Dags	Heiti	Efniviður	Þjms. nr.		
<b>371</b>	23.6.2020	Hringur	Járn	2020-13		
	Nr. mannv.	Nr. lags	X	Y	Z	
Athugasemdir	2		103,80	209,63	4,84	
Fannst í millilagi á milli gólfa.						

Nr.	Dags	Heiti	Efniviður	Þjms. nr.		
<b>372</b>	23.6.2020	Járn	Járn	2020-13		
	Nr. mannv.	Nr. lags	X	Y	Z	
Athugasemdir	2 eða 3		103,90	210,37	4,93	
Sennilega í eldra gólfi.						

Nr.	Dags	Heiti	Efniviður	Þjms. nr.		
<b>373</b>	23.6.2020	Járn	Járn	2020-13		
	Nr. mannv.	Nr. lags	X	Y	Z	
Athugasemdir	2		106,20	212,64	4,89	
Fannst í millilagi á milli gólfa.						

Nr.	Dags	Heiti	Efniviður	Þjms. nr.		
<b>374</b>	23.6.2020	Nagli	Járn	2020-13		
	Nr. mannv.	Nr. lags	X	Y	Z	
Athugasemdir	3		100-101	205-206	4,94	
Fannst í eldri dyrum.						

Nr.	Dags	Heiti	Efniviður	Þjms. nr.		
<b>375</b>	23.6.2020	Járn	Járn	2020-13		
	Nr. mannv.	Nr. lags	X	Y	Z	
Athugasemdir	2		109,15	213,66	4,93	
Fannst í millilagi á milli gólfa.						

Nr.	Dags	Heiti	Efniviður	Þjms. nr.		
<b>376</b>	23.6.2020	Nagli	Járn	2020-13		
	Nr. mannv.	Nr. lags	X	Y	Z	
Athugasemdir	2 eða 3		105	212,50	4,90	
Við sigtun.						

Nr.	Dags	Heiti	Efniviður	Þjms. nr.		
<b>377</b>	23.6.2020	Skinna	Járn	2020-13		
	Nr. mannv.	Nr. lags	X	Y	Z	
Athugasemdir	2 eða 3		106,02	212,13	4,91	
Eldri skáli?						

Nr.	Dags	Heiti	Efniviður	Þjms. nr.		
<b>378</b>	23.6.2020	Járn (nagli?)	Járn	2020-13		
	Nr. mannv.	Nr. lags	X	Y	Z	
Athugasemdir	2 eða 3		104,55	206,03	4,92	
Eldri skáli? Við langeld.						

Nr.	Dags	Heiti	Efniviður	Þjms. nr.		
<b>379</b>	23.6.2020	Járn	Járn	2020-13		
Athugasemdir		Nr. mannv.	Nr. lags	X	Y	Z
		2		103,50	209,20	4,80
Fannst í millilagi á milli gólfa.						

Nr.	Dags	Heiti	Efniviður	Þjms. nr.		
<b>380</b>	25.6.2020	Jaspis	Jaspis	2020-13		
Athugasemdir		Nr. mannv.	Nr. lags	X	Y	Z
		2 eða 3		105	213	4,90
Við sigtun.						

Nr.	Dags	Heiti	Efniviður	Þjms. nr.		
<b>381</b>	25.6.2020	Járn	Járn	2020-13		
Athugasemdir		Nr. mannv.	Nr. lags	X	Y	Z
		3		105,77	206,85	4,80
N við langeld.						

Nr.	Dags	Heiti	Efniviður	Þjms. nr.		
<b>382</b>	25.6.2020	Skinna	Járn	2020-13		
Athugasemdir		Nr. mannv.	Nr. lags	X	Y	Z
		3		105,78	206,76	4,86
N við langeld.						

Nr.	Dags	Heiti	Efniviður	Þjms. nr.		
<b>383</b>	25.6.2020	Járn	Járn	2020-13		
Athugasemdir		Nr. mannv.	Nr. lags	X	Y	Z
		2 eða 3		105	213	4,90
A við langeld.						

Nr.	Dags	Heiti	Efniviður	Þjms. nr.		
<b>384</b>	25.6.2020	Járn (hringur)	Járn	2020-13		
Athugasemdir		Nr. mannv.	Nr. lags	X	Y	Z
		2		105,5	207	4,83
Í millilagi á milli gólfa.						

Nr.	Dags	Heiti	Efniviður	Þjms. nr.		
<b>385</b>	25.6.2020	Skinna og járn	Járn	2020-13		
Athugasemdir		Nr. mannv.	Nr. lags	X	Y	Z
		2		103,5	208,5	4,82
S við langeld. Í sigti.						

Nr.	Dags	Heiti	Efniviður	Þjms. nr.		
<b>386</b>	25.6.2020	Járn	Járn	2020-13		
Athugasemdir		Nr. mannv.	Nr. lags	X	Y	Z
		2 eða 3		104	212	4,95
A við langeld. Við sigtun.						

Nr.	Dags	Heiti	Efniviður	Þjms. nr.		
<b>387</b>	25.6.2020	Járn	Járn	2020-13		
Athugasemdir		Nr. mannv.	Nr. lags	X	Y	Z
		2 eða 3		105,86	209,83	4,98
A við langeld.						

Nr.	Dags	Heiti	Efniviður	Þjms. nr.		
<b>388</b>	25.6.2020	Glerhallur og	Glerhallur og	2020-13		
Athugasemdir		Nr. mannv.	Nr. lags	X	Y	Z
		2 eða 3		104	212	4,95
A við langeld.						

Nr.	Dags	Heiti	Efniviður	Þjms. nr.		
<b>389</b>	25.6.2020	Glerhallur	Glerhallur	2020-13		
Athugasemdir		Nr. mannv.	Nr. lags	X	Y	Z
		2 eða 3		103,5	208,5	4,82
S við langeld. Við sigtun.						

Nr.	Dags	Heiti	Efniviður	Þjms. nr.		
<b>390</b>	25.6.2020	Jaspis	Jaspis	2020-13		
Athugasemdir		Nr. mannv.	Nr. lags	X	Y	Z
		2		103,5	207,5	4,97
S við langeld.						

Nr.	Dags	Heiti	Efniviður	Þjms. nr.		
<b>391</b>	25.6.2020	Jaspis	Jaspis	2020-13		
Athugasemdir		Nr. mannv.	Nr. lags	X	Y	Z
		3		106,15	207,31	4,86
N við langeld.						

Nr.	Dags	Heiti	Efniviður	Þjms. nr.		
<b>392</b>	25.6.2020	Jaspis	Jaspis	2020-13		
Athugasemdir		Nr. mannv.	Nr. lags	X	Y	Z
		3		105,5	207	4,83
N við langeld. við sigtun.						


Nr.	Dags	Heiti	Efniviður	Þjms. nr.		
<b>393</b>	25.6.2020	Mynt?	Silfur?	2020-13		
	<b>Nr. mannv.</b>	<b>Nr. lags</b>	<b>X</b>	<b>Y</b>	<b>Z</b>	
Athugasemdir	2 eða 3		106,5	210,80	4,96	
Hugsanlega mynt.						

Nr.	Dags	Heiti	Efniviður	Þjms. nr.		
<b>394</b>	25.6.2020	Silfur	Silfur	2020-13		
	<b>Nr. mannv.</b>	<b>Nr. lags</b>	<b>X</b>	<b>Y</b>	<b>Z</b>	
Athugasemdir	2 eða 3		105,6	207	4,78	
N við langeld.						

Nr.	Dags	Heiti	Efniviður	Þjms. nr.		
<b>395</b>	25.6.2020	Bryni	Bryni	2020-13		
	<b>Nr. mannv.</b>	<b>Nr. lags</b>	<b>X</b>	<b>Y</b>	<b>Z</b>	
Athugasemdir	2		103,98	207,08	4,93	
Í millilagi á milli gólfa.						

Nr.	Dags	Heiti	Efniviður	Þjms. nr.		
<b>396</b>	25.6.2020	Bryni	Bryni	2020-13		
	<b>Nr. mannv.</b>	<b>Nr. lags</b>	<b>X</b>	<b>Y</b>	<b>Z</b>	
Athugasemdir	2		103,8	208,4	4,95	
S við langeld.						

Nr.	Dags	Heiti	Efniviður	Þjms. nr.		
<b>397</b>	25.6.2020	Bein	Bein	2020-13		
	<b>Nr. mannv.</b>	<b>Nr. lags</b>	<b>X</b>	<b>Y</b>	<b>Z</b>	
Athugasemdir	3		105,20	208,50	4,96	
Við eldri langeld. Við sigtun.						

Nr.	Dags	Heiti	Efniviður	Þjms. nr.		
<b>398</b>	25.6.2020	Snældusnúur	Kléberg	2020-13		
	<b>Nr. mannv.</b>	<b>Nr. lags</b>	<b>X</b>	<b>Y</b>	<b>Z</b>	
Athugasemdir	2 eða 3		104,50	212,02	4,91	
A við langeld. 3,7–3,9 sm breiður.						
						

Nr.	Dags	Heiti	Efniviður	Þjms. nr.		
<b>399</b>	25.6.2020	Snældusnúur	Sandsteinn	2020-13		
	<b>Nr. mannv.</b>	<b>Nr. lags</b>	<b>X</b>	<b>Y</b>	<b>Z</b>	
Athugasemdir	2		104	208,75	4,81	
S við langeld.						

Nr.	Dags	Heiti	Efniviður	Þjms. nr.		
<b>400</b>	25.6.2020	Perla	Gler	2020-13		
	<b>Nr. mannv.</b>	<b>Nr. lags</b>	<b>X</b>	<b>Y</b>	<b>Z</b>	
Athugasemdir	2		106,93	211,17	4,98	
Tvöföld. A við langeld.						

Nr.	Dags	Heiti	Efniviður	Þjms. nr.		
<b>401</b>	25.6.2020	Perla	Gler	2020-13		
	<b>Nr. mannv.</b>	<b>Nr. lags</b>	<b>X</b>	<b>Y</b>	<b>Z</b>	
Athugasemdir	2		103,85	208,7	4,83	
Tvöföld. S við langeld.						

Nr.	Dags	Heiti	Efniviður	Þjms. nr.		
<b>402</b>	25.6.2020	Perla	Gler	2020-13		
	<b>Nr. mannv.</b>	<b>Nr. lags</b>	<b>X</b>	<b>Y</b>	<b>Z</b>	
Athugasemdir	2 eða 3		106,07	208,03	4,88	
N við langeld.						

Nr.	Dags	Heiti	Efniviður	Þjms. nr.		
<b>403</b>	25.6.2020	Járn (nagli)	Járn	2020-13		
	<b>Nr. mannv.</b>	<b>Nr. lags</b>	<b>X</b>	<b>Y</b>	<b>Z</b>	
Athugasemdir	2 eða 3		102,5	199	4,94	
Við sigtun.						

Nr.	Dags	Heiti	Efniviður	Þjms. nr.		
<b>404</b>	25.6.2020	Járn	Járn	2020-13		
	<b>Nr. mannv.</b>	<b>Nr. lags</b>	<b>X</b>	<b>Y</b>	<b>Z</b>	
Athugasemdir	2 eða 3		104,10	209,1	4,76	
S við langeld.						

Nr.	Dags	Heiti	Efniviður	Þjms. nr.		
<b>405</b>	25.6.2020	Járn	Járn	2020-13		
	<b>Nr. mannv.</b>	<b>Nr. lags</b>	<b>X</b>	<b>Y</b>	<b>Z</b>	
Athugasemdir	2		105,2	208,5	4,96	
Úr langeldi. Við sigtun.						

Nr.	Dags	Heiti	Efniviður	Þjms. nr.		
<b>406</b>	25.6.2020	Járn	Járn	2020-13		
	<b>Nr. mannv.</b>	<b>Nr. lags</b>	<b>X</b>	<b>Y</b>	<b>Z</b>	
Athugasemdir	2 eða 3		104,00	212,0	4,95	
Í seti við eldri dyr.						

Nr.	Dags	Heiti	Efniviður	Þjms. nr.		
407	25.6.2020	Hnoðnagli	Járn	2020-13		
Athugasemdir		Nr. mannv.	Nr. lags	X	Y	Z
		3		105,85	217,64	4,77
Austast í skála. Líklega 3.						

Nr.	Dags	Heiti	Efniviður	Þjms. nr.		
408	25.6.2020	Nagli	Járn	2020-13		
Athugasemdir		Nr. mannv.	Nr. lags	X	Y	Z
		2 eða 3		105,92	208,0	4,82
N við langeld. Líklega úr húsi 3.						

Nr.	Dags	Heiti	Efniviður	Þjms. nr.		
409	25.6.2020	Járn	Járn	2020-13		
Athugasemdir		Nr. mannv.	Nr. lags	X	Y	Z
		2 eða 3		104,5	209,22	4,80
S við langeld. Tré á járninu mjög morkið.						

Nr.	Dags	Heiti	Efniviður	Þjms. nr.		
410	25.6.2020	Glerhallur	Glerhallur	2020-13		
Athugasemdir		Nr. mannv.	Nr. lags	X	Y	Z
		2		103,86	206,3	-
Í millilagi á milli gólfa.						

Nr.	Dags	Heiti	Efniviður	Þjms. nr.		
411	25.6.2020	Jaspis	Jaspis	2020-13		
Athugasemdir		Nr. mannv.	Nr. lags	X	Y	Z
		2		103,18	208,72	4,85
Í millilagi á milli gólfa.						

Nr.	Dags	Heiti	Efniviður	Þjms. nr.		
412	25.6.2020	Jaspis	Jaspis	2020-13		
Athugasemdir		Nr. mannv.	Nr. lags	X	Y	Z
		2		104,10	209,2	4,77
S af langeldi.						

Nr.	Dags	Heiti	Efniviður	Þjms. nr.		
413	25.6.2020	Jaspis	Jaspis	2020-13		
Athugasemdir		Nr. mannv.	Nr. lags	X	Y	Z
		2		103,32	202,64	4,93
Í millilagi á milli gólfa. Við eldri dyr.						

Nr.	Dags	Heiti	Efniviður	Þjms. nr.		
414	25.6.2020	Jaspis	Jaspis	2020-13		
Athugasemdir		Nr. mannv.	Nr. lags	X	Y	Z
		3		106,13	207,92	4,89
N við langeld. Efst í eldra gólfi.						

Nr.	Dags	Heiti	Efniviður	Þjms. nr.		
415	25.6.2020	Jaspis	Jaspis	2020-13		
Athugasemdir		Nr. mannv.	Nr. lags	X	Y	Z
		2		104,8	206	4,90
Við langeld.						

Nr.	Dags	Heiti	Efniviður	Þjms. nr.		
416	25.6.2020	Jaspis	Jaspis	2020-13		
Athugasemdir		Nr. mannv.	Nr. lags	X	Y	Z
		2 eða 3		104,08	205,86	4,90
Við langeld.						

Nr.	Dags	Heiti	Efniviður	Þjms. nr.		
417	25.6.2020	Jaspis	Jaspis	2020-13		
Athugasemdir		Nr. mannv.	Nr. lags	X	Y	Z
		2 eða 3		102,5	199	4,94
Við sigtun.						

Nr.	Dags	Heiti	Efniviður	Þjms. nr.		
418	25.6.2020	Jaspis	Jaspis	2020-13		
Athugasemdir		Nr. mannv.	Nr. lags	X	Y	Z
		2 eða 3	Skáli	106	210	4,96
A við langeld.						

Nr.	Dags	Heiti	Efniviður	Þjms. nr.		
419	25.6.2020	Jaspis	Jaspis	2020-13		
Athugasemdir		Nr. mannv.	Nr. lags	X	Y	Z
		2 eða 3	Skáli	105,50	207,8	4,84
N við langeld. Við sigtun.						

Nr.	Dags	Heiti	Efniviður	Þjms. nr.		
420	25.6.2020	Jaspis	Jaspis	2020-13		
Athugasemdir		Nr. mannv.	Nr. lags	X	Y	Z
		2 eða 3	Skáli	104,6	205,9	4,91
V við langeld.						

Nr.	Dags	Heiti	Efniviður	Þjms. nr.		
421	25.6.2020	Jaspis	Jaspis	2020-13		
Athugasemdir		Nr. mannv.	Nr. lags	X	Y	Z
		3		102,72	201,30	4,97

Nr.	Dags	Heiti	Efniviður	Þjms. nr.		
422	25.6.2020	Jaspis	Jaspis	2020-13		
Athugasemdir		Nr. mannv.	Nr. lags	X	Y	Z
		3		105,5	207,8	4,84
N við langeld.						

Nr.	Dags	Heiti	Efniviður	Þjms. nr.		
423	25.6.2020	Glerhallur og	Glerhallur og	2020-13		
Athugasemdir		Nr. mannv.	Nr. lags	X	Y	Z
		2		105,20	208,50	4,96
Við sigtun.						

Nr.	Dags	Heiti	Efniviður	Þjms. nr.		
424	25.6.2020	Unninn steinn	Sandsteinn	2020-13		
Athugasemdir		Nr. mannv.	Nr. lags	X	Y	Z
		2		104,15	208,90	4,80
S af langeldi. Í steininn er klöppuð hola og ein hliðin tálguð - slípuð.						

Nr.	Dags	Heiti	Efniviður	Þjms. nr.		
425	25.6.2020	Unninn steinn	Sandsteinn	2020-13		
Athugasemdir		Nr. mannv.	Nr. lags	X	Y	Z
		2 eða 3	Skáli	103,98	206,80	4,92
Við langeld. Hálfur. Borað gat í brotinu.						

Nr.	Dags	Heiti	Efniviður	Þjms. nr.		
426	25.6.2020	Unninn steinn	Sandsteinn	2020-13		
Athugasemdir		Nr. mannv.	Nr. lags	X	Y	Z
		2 eða 3	Skáli	103	207,50	4,91
Í millilagi á milli gólfa. Brotinn um borað gat.						

Nr.	Dags	Heiti	Efniviður	Þjms. nr.		
427	25.6.2020	Skífa	Steinn	2020-13		
Athugasemdir		Nr. mannv.	Nr. lags	X	Y	Z
		Prh. D		-	-	-
Í soðholu í prufuholunni. 10 DNA sýni voru tekið í soðholunni. 8,01-8,21 sm í þvermál og 1,93 sm þykk.						


Nr.	Dags	Heiti	Efniviður	Þjms. nr.		
428	25.6.2020	Silfur	Silfur	2020-13		
Athugasemdir		Nr. mannv.	Nr. lags	X	Y	Z
		2		103,00	207,50	4,91
Í millilagi á milli gólfa.						


Nr.	Dags	Heiti	Efniviður	Þjms. nr.		
429	25.6.2020	Jaspis	Jaspis	2020-13		
Athugasemdir		Nr. mannv.	Nr. lags	X	Y	Z
		2		103	198	4,95
Fundust á svæði vestur af langeldi sem grafið var 2016. Í sigti.						


Nr.	Dags	Heiti	Efniviður	Þjms. nr.		
430	25.6.2020	Brýni	Flöguberg	2020-13		
Athugasemdir		Nr. mannv.	Nr. lags	X	Y	Z
		2		103	198	4,95
Fundust á svæði vestur af langeldi sem grafið var 2016. Í sigti.						


Nr.	Dags	Heiti	Efniviður	Þjms. nr.		
431	25.6.2020	Járn	Járn	2020-13		
Athugasemdir		Nr. mannv.	Nr. lags	X	Y	Z
		2		103	198	4,95
Fundust á svæði vestur af langeldi sem grafið var 2016. Í sigti.						


Nr.	Dags	Heiti	Efniviður	Þjms. nr.		
432	25.6.2020	Met	Blý	2020-13		
Athugasemdir		Nr. mannv.	Nr. lags	X	Y	Z
		2		103	207,50	4,91
Í millilagi á milli gólfa. Dálítið uppmjótt. Stærri metið á myndinni.						


<i>Staður</i>		201607	2020	Gandur úr sláttuvél sem stungist hefur skáhalt ofan í svörðinn.	<i>Mynd</i> 
Stöð	Leyf.nr.				
03/06/2020	201607	2020			
<i>Mót</i>	<i>Mynd nr.</i>				
N	172				
<i>Ljósmyndari</i>					
Bjarni F. Einarsson					


<i>Staður</i>		201607	2020	Prh. suður af skála sem er í öskuhaugnum. Prh. A.	<i>Mynd</i> 
Stöð	Leyf.nr.				
09/06/2020	201607	2020			
<i>Mót</i>	<i>Mynd nr.</i>				
V	173				
<i>Ljósmyndari</i>					
Bjarni F. Einarsson					


<i>Staður</i>		201607	2020	M-lag í Prh. 3. Hugsanlega stoðarhola.	<i>Mynd</i> 
Stöð	Leyf.nr.				
09/06/2020	201607	2020			
<i>Mót</i>	<i>Mynd nr.</i>				
N	174				
<i>Ljósmyndari</i>					
Bjarni F. Einarsson					


<i>Staður</i>		201607	2020	Prh. í öskuhaug suður af skálanum. Prh. C.	<i>Mynd</i> 
Stöð	Leyf.nr.				
10/06/2020	201607	2020			
<i>Mót</i>	<i>Mynd nr.</i>				
S	175				
<i>Ljósmyndari</i>					
Bjarni F. Einarsson					


<i>Staður</i>		201607	2020	Prh. í öskuhaug suður af skálanum. Prh. C.	<i>Mynd</i> 
Stöð	Leyf.nr.				
10/06/2020	201607	2020			
<i>Mót</i>	<i>Mynd nr.</i>				
N	176				
<i>Ljósmyndari</i>					
Bjarni F. Einarsson					


<i>Staður</i>		201607	2020	Yfirlit yfir langeldinn í húsi 2.	<i>Mynd</i> 
Stöð	Leyf.nr.				
10/06/2020	201607	2020			
<i>Mót</i>	<i>Mynd nr.</i>				
A	177				
<i>Ljósmyndari</i>					
Bjarni F. Einarsson					


<i>Staður</i>		201607	2020	Yfirlit yfir langeldinn í húsi 2.	<i>Mynd</i> 
Stöð	Leyf.nr.				
10/06/2020	201607	2020			
<i>Mót</i>	<i>Mynd nr.</i>				
A	178				
<i>Ljósmyndari</i>					
Bjarni F. Einarsson					


<i>Staður</i>		201607	2020	Yfirlit yfir Prh. 3 eftir að hún var stækkuð til N, S og A.	<i>Mynd</i> 
Stöð	Leyf.nr.				
11/06/2020	201607	2020			
<i>Mót</i>	<i>Mynd nr.</i>				
N	179				
<i>Ljósmyndari</i>					
Bjarni F. Einarsson					


<i>Staður</i>		201607	2020	Yfirlit yfir Prh. 3 eftir að hún var stækkuð til N, S og A.	<i>Mynd</i> 
Stöð	Leyf.nr.				
11/06/2020	201607	2020			
<i>Mót</i>	<i>Mynd nr.</i>				
S	180				
<i>Ljósmyndari</i>					
Bjarni F. Einarsson					


<i>Staður</i>		201607	2020	Yfirlit yfir Prh. 3 eftir að hún var stækkuð til N, S og A.	<i>Mynd</i> 
Stöð	Leyf.nr.				
11/06/2020	201607	2020			
<i>Mót</i>	<i>Mynd nr.</i>				
A	181				
<i>Ljósmyndari</i>					
Bjarni F. Einarsson					


<i>Staður</i>		201607	2020	Yfirlit yfir Prh. 3 eftir að hún var stækkuð til N, S og A.	<i>Mynd</i> 
Stöð	Leyf.nr.				
11/06/2020	201607	2020			
<i>Mót</i>	<i>Mynd nr.</i>				
N	182				
<i>Ljósmyndari</i>					
Bjarni F. Einarsson					


<i>Staður</i>		201607	2020	Yfirlit yfir Prh. 3 eftir að hún var stækkuð til N, S og A.	<i>Mynd</i> 
Stöð	Leyf.nr.				
11/06/2020	201607	2020			
<i>Mót</i>	<i>Mynd nr.</i>				
S	183				
<i>Ljósmyndari</i>					
Bjarni F. Einarsson					

<i>Staður</i>		201607	2020	Yfirlit yfir Prh. 3 eftir að hún var stækkuð til N, S og A.	<i>Mynd</i> 
Stöð	Leyf.nr.				
11/06/2020	201607	2020			
<i>Mót</i>	<i>Mynd nr.</i>				
A	184				
<i>Ljósmyndari</i>					
Bjarni F. Einarsson					


<i>Staður</i>		201607	2020	Yfirlit yfir Prh. 3 eftir að hún var stækkuð til N, S og A. Mannvistarlag.	<i>Mynd</i> 
Stöð	Leyf.nr.				
11/06/2020	201607	2020			
<i>Mót</i>	<i>Mynd nr.</i>				
A	185				
<i>Ljósmyndari</i>					
Bjarni F. Einarsson					


<i>Staður</i>		201607	2020	Yfirlit yfir Prh. 3. A-V skurðurinn.	<i>Mynd</i> 
Stöð					
12/06/2020					
<i>Mót</i>	<i>Mynd nr.</i>				
A	186				
<i>Ljósmyndari</i>					
Bjarni F. Einarsson					


<i>Staður</i>		201607	2020	Yfirlit yfir Prh. 3. A-V skurðurinn.	<i>Mynd</i> 
Stöð					
12/06/2020					
<i>Mót</i>	<i>Mynd nr.</i>				
V	187				
<i>Ljósmyndari</i>					
Bjarni F. Einarsson					


<i>Staður</i>		201607	2020	Yfirlit yfir Prh. B, austast.	<i>Mynd</i> 
Stöð					
15/06/2020					
<i>Mót</i>	<i>Mynd nr.</i>				
N	188				
<i>Ljósmyndari</i>					
Bjarni F. Einarsson					


<i>Staður</i>		201607	2020	Fólk við vinnu í yngri skála.	<i>Mynd</i> 
Stöð					
15/06/2020					
<i>Mót</i>	<i>Mynd nr.</i>				
NA	189				
<i>Ljósmyndari</i>					
Bjarni F. Einarsson					


<i>Staður</i>		201607	2020	Fólk við vinnu í Prh. 3.	<i>Mynd</i> 
Stöð					
15/06/2020					
<i>Mót</i>	<i>Mynd nr.</i>				
ANA	190				
<i>Ljósmyndari</i>					
Bjarni F. Einarsson					


<i>Staður</i>		201607	2020	Yfirlit yfir A-V skurð í Prh. 3.	<i>Mynd</i> 
Stöð					
15/06/2020					
<i>Mót</i>	<i>Mynd nr.</i>				
A	191				
<i>Ljósmyndari</i>					
Bjarni F. Einarsson					


<i>Staður</i>		201607	2020	Yfirlit yfir A-V skurð í Prh. 3. Búið að grafa kolsvarta lagið í burtu. Niðurgroftur?	<i>Mynd</i> 
Stöð					
16/06/2020					
<i>Mót</i>	<i>Mynd nr.</i>				
A	192				
<i>Ljósmyndari</i>					
Bjarni F. Einarsson					


<i>Staður</i>		201607	2020	Yfirlit yfir A-V skurð í Prh. 3. Búið að grafa kolsvarta lagið í burtu sbr. snið.	<i>Mynd</i> 
Stöð					
16/06/2020					
<i>Mót</i>	<i>Mynd nr.</i>				
NV	193				
<i>Ljósmyndari</i>					
Bjarni F. Einarsson					


<i>Staður</i>		201607	2020	Prh. B. Sá má m-lag í sniði og torfvegg.	<i>Mynd</i> 
Stöð					
16/06/2020					
<i>Mót</i>	<i>Mynd nr.</i>				
N	194				
<i>Ljósmyndari</i>					
Bjarni F. Einarsson					

<i>Staður</i>		201607	2020	Prh. B. Sá má m-lag í sniði og torfvegg.	<i>Mynd</i> 
Stöð					
16/06/2020					
<i>Mót</i>	<i>Mynd nr.</i>				
N	195				
<i>Ljósmyndari</i>					
Bjarni F. Einarsson					


<i>Staður</i>		201607	2020	Prh. B.	<i>Mynd</i> 
Stöð					
16/06/2020					
<i>Mót</i>	<i>Mynd nr.</i>				
V	196				
<i>Ljósmyndari</i>					
Bjarni F. Einarsson					

<i>Staður</i>		201607	2020	Horft inn dalinn.	<i>Mynd</i> 
Stöð					
03/06/2020					
<i>Mót</i>	<i>Mynd nr.</i>				
V	197				
<i>Ljósmyndari</i>					
Bjarni F. Einarsson					


<i>Staður</i>		201607	2020	Horft inn dalinn.	<i>Mynd</i> 
Stöð					
03/06/2020					
<i>Mót</i>	<i>Mynd nr.</i>				
V	198				
<i>Ljósmyndari</i>					
Bjarni F. Einarsson					

<i>Staður</i>		201607	2020	Hús 2. Norður vísar niður.	<i>Mynd</i> 
Stöð					
12/06/2020					
<i>Mót</i>	<i>Mynd nr.</i>				
-	199				
<i>Ljósmyndari</i>					
Bjarni F. Einarsson					


Staður		Langeldurinn.		Mynd
Stöð	201607	Norður vísar niður.		
10/06/2020	2020			
Mót	Mynd nr.	Leyf.nr.	Pjms nr.	
-	200			
Ljósmyndari				
Bjarni F. Einarsson				




Staður		Langeldurinn.		Mynd
Stöð	201607	Norður vísar upp.		
18/06/2020	2020			
Mót	Mynd nr.	Leyf.nr.	Pjms nr.	
-	201			
Ljósmyndari				
Bjarni F. Einarsson				




Staður		Meintur eldri langeldur.		Mynd
Stöð	201607	Norður vísar upp.		
18/06/2020	2020			
Mót	Mynd nr.	Leyf.nr.	Pjms nr.	
-	202			
Ljósmyndari				
Bjarni F. Einarsson				




Staður		Langeldur (t.v.) og meintur eldri langeldur (sá þriðji). Norður vísar upp.		Mynd
Stöð	201607			
18/06/2020	2020			
Mót	Mynd nr.	Leyf.nr.	Pjms nr.	
-	203			
Ljósmyndari				
Bjarni F. Einarsson				




Staður		Yfirlit yfir báða skálana. N vísar upp.		Mynd
Stöð	201607			
18/06/2020	2020			
Mót	Mynd nr.	Leyf.nr.	Pjms nr.	
-	204			
Ljósmyndari				
Bjarni F. Einarsson				




Staður		Yfirlit yfir báða skálana. N vísar upp.		Mynd
Stöð	201607			
18/06/2020	2020			
Mót	Mynd nr.	Leyf.nr.	Pjms nr.	
-	205			
Ljósmyndari				
Bjarni F. Einarsson				




Staður		Prh. 3 stækkuð. A vísar upp.		Mynd
Stöð	201607			
15/06/2020	2020			
Mót	Mynd nr.	Leyf.nr.	Pjms nr.	
-	206			
Ljósmyndari				
Bjarni F. Einarsson				




Staður		Prh. 3 stækkuð. N vísar upp.		Mynd
Stöð	201607			
15/06/2020	2020			
Mót	Mynd nr.	Leyf.nr.	Pjms nr.	
-	207			
Ljósmyndari				
Bjarni F. Einarsson				




Staður		Prh. 3 stækkuð. N vísar upp.		Mynd
Stöð	201607			
15/06/2020	2020			
Mót	Mynd nr.	Leyf.nr.	Pjms nr.	
-	208			
Ljósmyndari				
Bjarni F. Einarsson				




Staður		Prh. 3 stækkuð. A vísar upp.		Mynd
Stöð	201607			
15/06/2020	2020			
Mót	Mynd nr.	Leyf.nr.	Pjms nr.	
-	209			
Ljósmyndari				
Bjarni F. Einarsson				




Staður		Prh. 3 stækkuð, austurhluti Prh. B. N vísar upp.		Mynd
Stöð	201607			
12/06/2020	2020			
Mót	Mynd nr.	Leyf.nr.	Pjms nr.	
-	210			
Ljósmyndari				
Bjarni F. Einarsson				




Staður		Prh. B. N vísar upp.		Mynd
Stöð	201607			
16/06/2020	2020			
Mót	Mynd nr.	Leyf.nr.	Pjms nr.	
-	211			
Ljósmyndari				
Bjarni F. Einarsson				




Staður		Austurhluti Prh. B. N vísar upp.		Mynd
Stöð	201607			
16/06/2020	2020			
Mót	Mynd nr.	Leyf.nr.	Pjms nr.	
-	212			
Ljósmyndari				
Bjarni F. Einarsson				





Staður		Austurhluti Prh. B. N vísar upp.		Mynd
Stöð	201607			
16/06/2020	2020			
Mót	Mynd nr.	Leyf.nr.	Pjms nr.	
-	213			
Ljósmyndari				
Bjarni F. Einarsson				








<i>Staður</i>		201607	2020	Skámynd af skálanum.	<i>Mynd</i> 
Stöð					
16/06/2020					
<i>Mót</i>	<i>Mynd nr.</i>				
VSV	214				
<i>Ljósmyndari</i>					
Bjarni F. Einarsson					


<i>Staður</i>		201607	2020	Skámynd af skálanum.	<i>Mynd</i> 
Stöð					
16/06/2020					
<i>Mót</i>	<i>Mynd nr.</i>				
VSV	215				
<i>Ljósmyndari</i>					
Bjarni F. Einarsson					


<i>Staður</i>		201607	2020	Skámynd af skálanum.	<i>Mynd</i> 
Stöð					
16/06/2020					
<i>Mót</i>	<i>Mynd nr.</i>				
S	216				
<i>Ljósmyndari</i>					
Bjarni F. Einarsson					


<i>Staður</i>		201607	2020	Skámynd af skálanum.	<i>Mynd</i> 
Stöð					
16/06/2020					
<i>Mót</i>	<i>Mynd nr.</i>				
V	217				
<i>Ljósmyndari</i>					
Bjarni F. Einarsson					


<i>Staður</i>		201607	2020	Svæðið austur af skálanum. Óseryi efst í mynd. A vísar upp.	<i>Mynd</i> 
Stöð					
03/06/2020					
<i>Mót</i>	<i>Mynd nr.</i>				
-	218				
<i>Ljósmyndari</i>					
Bjarni F. Einarsson					


<i>Staður</i>		201607	2020	Svæðið austur af skálanum. A vísar upp.	<i>Mynd</i> 
Stöð					
03/06/2020					
<i>Mót</i>	<i>Mynd nr.</i>				
-	219				
<i>Ljósmyndari</i>					
Bjarni F. Einarsson					


<i>Staður</i>		201607	2020	Svæðið austur af skálanum. A vísar upp.	<i>Mynd</i> 
Stöð					
03/06/2020					
<i>Mót</i>	<i>Mynd nr.</i>				
-	220				
<i>Ljósmyndari</i>					
Bjarni F. Einarsson					


<i>Staður</i>		201607	2020	Svæðið austur af skálanum. A vísar upp.	<i>Mynd</i> 
Stöð					
03/06/2020					
<i>Mót</i>	<i>Mynd nr.</i>				
-	221				
<i>Ljósmyndari</i>					
Bjarni F. Einarsson					


<i>Staður</i>		201607	2020	Svæðið austur af skálanum. A vísar upp.	<i>Mynd</i> 
Stöð					
03/06/2020					
<i>Mót</i>	<i>Mynd nr.</i>				
-	222				
<i>Ljósmyndari</i>					
Bjarni F. Einarsson					


<i>Staður</i>		201607	2020	Langeldurinn í yngri skálanum.	<i>Mynd</i> 
Stöð					
18/06/2020					
<i>Mót</i>	<i>Mynd nr.</i>				
A	223				
<i>Ljósmyndari</i>					
Bjarni F. Einarsson					


<i>Staður</i>		201607	2020	Hugsanlegur langeldur í eldri skálanum.	<i>Mynd</i> 
Stöð					
18/06/2020					
<i>Mót</i>	<i>Mynd nr.</i>				
V	224				
<i>Ljósmyndari</i>					
Bjarni F. Einarsson					


<i>Staður</i>		201607	2020	Yfirlit yfir miðjan yngri skálann og langeldur hans.	<i>Mynd</i> 
Stöð					
18/06/2020					
<i>Mót</i>	<i>Mynd nr.</i>				
S	225				
<i>Ljósmyndari</i>					
Bjarni F. Einarsson					


<i>Staður</i>		201607	2020	Leitarhola í gólfið, austast. Sjá má gólfið í eldri skálanum neðst.	<i>Mynd</i> 
Stöð					
19/06/2020					
<i>Mót</i>	<i>Mynd nr.</i>				
S	226				
<i>Ljósmyndari</i>					
Bjarni F. Einarsson					


<i>Staður</i>		201607	2020	Leitarhola í gólfið, nyrst og vestarlega. Sjá má gólfið í eldri skálanum neðst.	<i>Mynd</i> 
Stöð					
19/06/2020					
<i>Mót</i>	<i>Mynd nr.</i>				
A	227				
<i>Ljósmyndari</i>					
Bjarni F. Einarsson					


<i>Staður</i>		201607	2020	Leitarhola í gólfið, syðst og vestarlega. Sjá má gólfið í eldri skálanum neðst.	<i>Mynd</i> 
Stöð					
19/06/2020					
<i>Mót</i>	<i>Mynd nr.</i>				
V	228				
<i>Ljósmyndari</i>					
Bjarni F. Einarsson					


<i>Staður</i>		201607	2020	Yfirlit yfir skálana	<i>Mynd</i> 
Stöð					
19/06/2020					
<i>Mót</i>	<i>Mynd nr.</i>				
-	229				
<i>Ljósmyndari</i>					
Bjarni F. Einarsson					


<i>Staður</i>		201607	2020	Yfirlit yfir skálana	<i>Mynd</i> 
Stöð					
19/06/2020					
<i>Mót</i>	<i>Mynd nr.</i>				
-	230				
<i>Ljósmyndari</i>					
Bjarni F. Einarsson					


<i>Staður</i>		201607	2020	Yfirlit yfir yngri skálann.	<i>Mynd</i> 
Stöð					
19/06/2020					
<i>Mót</i>	<i>Mynd nr.</i>				
-	231				
<i>Ljósmyndari</i>					
Bjarni F. Einarsson					


<i>Staður</i>		201607	2020	Skurður í A-gafl eldri skálans.	<i>Mynd</i> 
Stöð					
19/06/2020					
<i>Mót</i>	<i>Mynd nr.</i>				
-	232				
<i>Ljósmyndari</i>					
Bjarni F. Einarsson					


<i>Staður</i>		201607	2020	Langeldur í yngri skála.	<i>Mynd</i> 
Stöð					
19/06/2020					
<i>Mót</i>	<i>Mynd nr.</i>				
-	233				
<i>Ljósmyndari</i>					
Bjarni F. Einarsson					


<i>Staður</i>		201607	2020	Hugsanlegur langeldur í eldri skála.	<i>Mynd</i> 
Stöð					
19/06/2020					
<i>Mót</i>	<i>Mynd nr.</i>				
-	234				
<i>Ljósmyndari</i>					
Bjarni F. Einarsson					


<i>Staður</i>		201607	2020	Hola eða niðurgröftur í eldri skála. Vinnsluhola?	<i>Mynd</i> 
Stöð					
19/06/2020					
<i>Mót</i>	<i>Mynd nr.</i>				
-	235				
<i>Ljósmyndari</i>					
Bjarni F. Einarsson					


<i>Staður</i>		201607	2020	Kaffipása á góðum degi.	<i>Mynd</i> 
Stöð					
19/06/2020					
<i>Mót</i>	<i>Mynd nr.</i>				
NA	236				
<i>Ljósmyndari</i>					
Bjarni F. Einarsson					

<i>Staður</i>		201607	2020	Prh. D. Sjá má útlínur seyðsins.	<i>Mynd</i> 
Stöð					
25/06/2020					
<i>Mót</i>	<i>Mynd nr.</i>				
A	237				
<i>Ljósmyndari</i>					
Bjarni F. Einarsson					


<i>Staður</i>		201607	2020	Yfirlit yfir skálana. Næst er gólf eldri skálans hreinsað fram.	<i>Mynd</i> 
Stöð					
25/06/2020					
<i>Mót</i>	<i>Mynd nr.</i>				
V	238				
<i>Ljósmyndari</i>					
Bjarni F. Einarsson					


<i>Staður</i>		201607	2020	Eldri dyrnar inn í skálana. Gæti hafa þjónað báðum skálum.	<i>Mynd</i> 
Stöð					
25/06/2020					
<i>Mót</i>	<i>Mynd nr.</i>				
N	239				
<i>Ljósmyndari</i>					
Bjarni F. Einarsson					


<i>Staður</i>		201607	2020	Hola í eldri skála austanverðum. Vinnsla?	<i>Mynd</i> 
Stöð					
25/06/2020					
<i>Mót</i>	<i>Mynd nr.</i>				
N	240				
<i>Ljósmyndari</i>					
Bjarni F. Einarsson					


<i>Staður</i>		201607	2020	Yfirlit yfir skálana. Gólf eldri skála næst.	<i>Mynd</i> 
Stöð					
25/06/2020					
<i>Mót</i>	<i>Mynd nr.</i>				
V	241				
<i>Ljósmyndari</i>					
Bjarni F. Einarsson					


Staður		201607	2020	Yfirlit yfir skálana. Gólf eldri skála næst.	Mynd 
Stöð	25/06/2020				
Mót	Mynd nr.				
V	242				
Ljósmyndari		Leyf.nr.	Pjms nr.		
Bjarni F. Einarsson					


Staður		201607	2020	Yfirlit yfir skálana. Smiðjan í eldri skála næst.	Mynd 
Stöð	25/06/2020				
Mót	Mynd nr.				
A	243				
Ljósmyndari		Leyf.nr.	Pjms nr.		
Bjarni F. Einarsson					


Staður		201607	2020	Yfirlit yfir miðju skálana. Langeldur yngra húss í miðju og dyr skálanna í bakgrunni.	Mynd 
Stöð	25/06/2020				
Mót	Mynd nr.				
S	244				
Ljósmyndari		Leyf.nr.	Pjms nr.		
Bjarni F. Einarsson					


Staður		201607	2020	Svokallaður „steðjarsteinn.“	Mynd 
Stöð	25/06/2020				
Mót	Mynd nr.				
S	245				
Ljósmyndari		Leyf.nr.	Pjms nr.		
Bjarni F. Einarsson					


Staður		201607	2020	Höla í eldri skála austanverðum. Vinnsla?	Mynd 
Stöð	25/06/2020				
Mót	Mynd nr.				
S	246				
Ljósmyndari		Leyf.nr.	Pjms nr.		
Bjarni F. Einarsson					


Staður		201607	2020	Soðhola í Prh. D eftir sýnatöku (10 DNA sýni).	Mynd 
Stöð	25/06/2020				
Mót	Mynd nr.				
A	247				
Ljósmyndari		Leyf.nr.	Pjms nr.		
Bjarni F. Einarsson					

Staður		201607	2020	Yfirlit yfir skálana.	Mynd 
Stöð	25/06/2020				
Mót	Mynd nr.				
N	248				
Ljósmyndari		Leyf.nr.	Pjms nr.		
Bjarni F. Einarsson					


Staður		201607	2020	Yfirlit yfir skálana.	Mynd 
Stöð	25/06/2020				
Mót	Mynd nr.				
N	249				
Ljósmyndari		Leyf.nr.	Pjms nr.		
Bjarni F. Einarsson					


Staður		201607	2020	Yfirlit yfir skálana og prufuholur.	Mynd 
Stöð	25/06/2020				
Mót	Mynd nr.				
N	250				
Ljósmyndari		Leyf.nr.	Pjms nr.		
Bjarni F. Einarsson					


Staður		201607	2020	Yfirlit yfir skálana og prufuholur.	Mynd 
Stöð	25/06/2020				
Mót	Mynd nr.				
N	251				
Ljósmyndari		Leyf.nr.	Pjms nr.		
Bjarni F. Einarsson					


Staður		201607	2020	Langeldurinn í yngra húsinu.	Mynd 
Stöð	25/06/2020				
Mót	Mynd nr.				
N	252				
Ljósmyndari		Leyf.nr.	Pjms nr.		
Bjarni F. Einarsson					


Staður		201607	2020	Höla í eldri skálanum. Vinnsla	Mynd 
Stöð	25/06/2020				
Mót	Mynd nr.				
N	253				
Ljósmyndari		Leyf.nr.	Pjms nr.		
Bjarni F. Einarsson					


Staður		201607	2020	Langeldur? í eldri skála.	Mynd 
Stöð	25/06/2020				
Mót	Mynd nr.				
N	254				
Ljósmyndari		Leyf.nr.	Pjms nr.		
Bjarni F. Einarsson					


Staður		201607	2020	Eldri dyr í skálanum.	Mynd 
Stöð	25/06/2020				
Mót	Mynd nr.				
V	255				
Ljósmyndari		Leyf.nr.	Pjms nr.		
Bjarni F. Einarsson					


<i>Staður</i>		201607	2020	Yfirlit yfir hluta yngri skála. Dyr og stétt.	<i>Mynd</i> 
Stöð					
15/06/2020					
<i>Mót</i>	<i>Mynd nr.</i>				
VSV	256				
<i>Ljósmyndari</i>					
Bjarni F. Einarsson					


<i>Staður</i>		201607	2020	Hluti A-veggjar 1. Torftækniranns ókn.	<i>Mynd</i> 
Stöð					
10/06/2020					
<i>Mót</i>	<i>Mynd nr.</i>				
S	257				
<i>Ljósmyndari</i>					
Bjarni F. Einarsson					


<i>Staður</i>		201607	2020	Hluti A-veggjar 2. Torftækniranns ókn.	<i>Mynd</i> 
Stöð					
10/06/2020					
<i>Mót</i>	<i>Mynd nr.</i>				
S	258				
<i>Ljósmyndari</i>					
Bjarni F. Einarsson					


<i>Staður</i>		201607	2020	Hluti A-veggjar 3. Torftækniranns ókn.	<i>Mynd</i> 
Stöð					
10/06/2020					
<i>Mót</i>	<i>Mynd nr.</i>				
S	259				
<i>Ljósmyndari</i>					
Bjarni F. Einarsson					


<i>Staður</i>		201607	2020	Hluti A-veggjar 4. Torftækniranns ókn.	<i>Mynd</i> 
Stöð					
10/06/2020					
<i>Mót</i>	<i>Mynd nr.</i>				
S	260				
<i>Ljósmyndari</i>					
Bjarni F. Einarsson					


<i>Staður</i>		201607	2020	Hluti A-veggjar 5. Torftækniranns ókn.	<i>Mynd</i> 
Stöð					
10/06/2020					
<i>Mót</i>	<i>Mynd nr.</i>				
S	261				
<i>Ljósmyndari</i>					
Bjarni F. Einarsson					


<i>Staður</i>		201607	2020	Hluti A-veggjar 6. Torftækniranns ókn.	<i>Mynd</i> 
Stöð					
11/06/2020					
<i>Mót</i>	<i>Mynd nr.</i>				
S	262				
<i>Ljósmyndari</i>					
Bjarni F. Einarsson					


<i>Staður</i>		201607	2020	Hluti A-veggjar 7. Torftækniranns ókn.	<i>Mynd</i> 
Stöð					
11/06/2020					
<i>Mót</i>	<i>Mynd nr.</i>				
S	263				
<i>Ljósmyndari</i>					
Bjarni F. Einarsson					


<i>Staður</i>		201607	2020	Hluti A-veggjar 8. Torftækniranns ókn.	<i>Mynd</i> 
Stöð					
11/06/2020					
<i>Mót</i>	<i>Mynd nr.</i>				
S	264				
<i>Ljósmyndari</i>					
Bjarni F. Einarsson					


<i>Staður</i>		201607	2020	Þversnið A-veggjar í húsi 6.	<i>Mynd</i> 
Stöð					
11/06/2020					
<i>Mót</i>	<i>Mynd nr.</i>				
N	265				
<i>Ljósmyndari</i>					
Bjarni F. Einarsson					


<i>Staður</i>		201607	2020	Hluti V-veggjar 1b. Torftækniranns ókn.	<i>Mynd</i> 
Stöð					
08/06/2020					
<i>Mót</i>	<i>Mynd nr.</i>				
S	266				
<i>Ljósmyndari</i>					
Bjarni F. Einarsson					


<i>Staður</i>		201607	2020	Hluti V-veggjar 1. Torftækniranns ókn.	<i>Mynd</i> 
Stöð					
08/06/2020					
<i>Mót</i>	<i>Mynd nr.</i>				
S	267				
<i>Ljósmyndari</i>					
Bjarni F. Einarsson					


<i>Staður</i>		201607	2020	Hluti V-veggjar 2. Torftækniranns ókn.	<i>Mynd</i> 
Stöð					
09/06/2020					
<i>Mót</i>	<i>Mynd nr.</i>				
S	268				
<i>Ljósmyndari</i>					
Bjarni F. Einarsson					


<i>Staður</i>		201607	2020	Hluti V-veggjar 2b. Torftækniranns ókn.	<i>Mynd</i> 
Stöð					
09/06/2020					
<i>Mót</i>	<i>Mynd nr.</i>				
S	269				
<i>Ljósmyndari</i>					
Bjarni F. Einarsson					


<i>Staður</i>				Hluti V-veggjar 3. Torftækniranns ókn.	<i>Mynd</i> 
Stöð		Leyf.nr.	Pjms nr.		
09/06/2020		201607	2020		
<i>Mót</i>	<i>Mynd nr.</i>				
S	270				
<i>Ljósmyndari</i>					
Bjarni F. Einarsson					


<i>Staður</i>				Hluti V-veggjar 3b. Torftækniranns ókn.	<i>Mynd</i> 
Stöð		Leyf.nr.	Pjms nr.		
09/06/2020		201607	2020		
<i>Mót</i>	<i>Mynd nr.</i>				
S	271				
<i>Ljósmyndari</i>					
Bjarni F. Einarsson					


<i>Staður</i>				Hluti V-veggjar 4. Torftækniranns ókn.	<i>Mynd</i> 
Stöð		Leyf.nr.	Pjms nr.		
09/06/2020		201607	2020		
<i>Mót</i>	<i>Mynd nr.</i>				
S	272				
<i>Ljósmyndari</i>					
Bjarni F. Einarsson					


<i>Staður</i>				Hluti V-veggjar 4b. Torftækniranns ókn.	<i>Mynd</i> 
Stöð		Leyf.nr.	Pjms nr.		
09/06/2020		201607	2020		
<i>Mót</i>	<i>Mynd nr.</i>				
S	273				
<i>Ljósmyndari</i>					
Bjarni F. Einarsson					


<i>Staður</i>				Hluti V-veggjar 5. Torftækniranns ókn.	<i>Mynd</i> 
Stöð		Leyf.nr.	Pjms nr.		
09/06/2020		201607	2020		
<i>Mót</i>	<i>Mynd nr.</i>				
S	274				
<i>Ljósmyndari</i>					
Bjarni F. Einarsson					


<i>Staður</i>				Hluti V-veggjar 5b. Torftækniranns ókn.	<i>Mynd</i> 
Stöð		Leyf.nr.	Pjms nr.		
09/06/2020		201607	2020		
<i>Mót</i>	<i>Mynd nr.</i>				
S	275				
<i>Ljósmyndari</i>					
Bjarni F. Einarsson					


<i>Staður</i>				Hluti V-veggjar 6. Torftækniranns ókn.	<i>Mynd</i> 
Stöð		Leyf.nr.	Pjms nr.		
09/06/2020		201607	2020		
<i>Mót</i>	<i>Mynd nr.</i>				
S	276				
<i>Ljósmyndari</i>					
Bjarni F. Einarsson					


<i>Staður</i>				Hluti V-veggjar 6b. Torftækniranns ókn.	<i>Mynd</i> 
Stöð		Leyf.nr.	Pjms nr.		
09/06/2020		201607	2020		
<i>Mót</i>	<i>Mynd nr.</i>				
S	277				
<i>Ljósmyndari</i>					
Bjarni F. Einarsson					


<i>Staður</i>				Hluti V-veggjar 7. Torftækniranns ókn.	<i>Mynd</i> 
Stöð		Leyf.nr.	Pjms nr.		
09/06/2020		201607	2020		
<i>Mót</i>	<i>Mynd nr.</i>				
S	278				
<i>Ljósmyndari</i>					
Bjarni F. Einarsson					


<i>Staður</i>				Hluti V-veggjar 7b. Torftækniranns ókn.	<i>Mynd</i> 
Stöð		Leyf.nr.	Pjms nr.		
09/06/2020		201607	2020		
<i>Mót</i>	<i>Mynd nr.</i>				
S	279				
<i>Ljósmyndari</i>					
Bjarni F. Einarsson					


<i>Staður</i>				Hluti V-veggjar 8. Torftækniranns ókn.	<i>Mynd</i> 
Stöð		Leyf.nr.	Pjms nr.		
09/06/2020		201607	2020		
<i>Mót</i>	<i>Mynd nr.</i>				
S	280				
<i>Ljósmyndari</i>					
Bjarni F. Einarsson					


<i>Staður</i>				Hluti V-veggjar 8b. Torftækniranns ókn.	<i>Mynd</i> 
Stöð		Leyf.nr.	Pjms nr.		
09/06/2020		201607	2020		
<i>Mót</i>	<i>Mynd nr.</i>				
S	281				
<i>Ljósmyndari</i>					
Bjarni F. Einarsson					


<i>Staður</i>				Hluti V-veggjar 9. Torftækniranns ókn.	<i>Mynd</i> 
Stöð		Leyf.nr.	Pjms nr.		
10/06/2020		201607	2020		
<i>Mót</i>	<i>Mynd nr.</i>				
S	282				
<i>Ljósmyndari</i>					
Bjarni F. Einarsson					


<i>Staður</i>				Hluti V-veggjar 9b. Torftækniranns ókn.	<i>Mynd</i> 
Stöð		Leyf.nr.	Pjms nr.		
10/06/2020		201607	2020		
<i>Mót</i>	<i>Mynd nr.</i>				
S	283				
<i>Ljósmyndari</i>					
Bjarni F. Einarsson					


<i>Staður</i>				Hluti V-veggjar 10. Torftækniranns ókn.	<i>Mynd</i> 
Stöð		Leyf.nr.	Þjms nr.		
10/06/2020		201607	2020		
<i>Mót</i>	<i>Mynd nr.</i>				
S	284				
<i>Ljósmyndari</i>					
Bjarni F. Einarsson					

<i>Staður</i>				Hluti V-veggjar 10b. Torftækniranns ókn.	<i>Mynd</i> 
Stöð		Leyf.nr.	Þjms nr.		
10/06/2020		201607	2020		
<i>Mót</i>	<i>Mynd nr.</i>				
S	285				
<i>Ljósmyndari</i>					
Bjarni F. Einarsson					

<i>Staður</i>				Hluti V-veggjar 11. Torftækniranns ókn.	<i>Mynd</i> 
Stöð		Leyf.nr.	Þjms nr.		
10/06/2020		201607	2020		
<i>Mót</i>	<i>Mynd nr.</i>				
S	286				
<i>Ljósmyndari</i>					
Bjarni F. Einarsson					

<i>Staður</i>				Hluti V-veggjar 11b. Torftækniranns ókn.	<i>Mynd</i> 
Stöð		Leyf.nr.	Þjms nr.		
10/06/2020		201607	2020		
<i>Mót</i>	<i>Mynd nr.</i>				
S	287				
<i>Ljósmyndari</i>					
Bjarni F. Einarsson					

<i>Staður</i>				Þversnið V-veggjar í húsi 6.	<i>Mynd</i> 
Stöð		Leyf.nr.	Þjms nr.		
10/06/2020		201607	2020		
<i>Mót</i>	<i>Mynd nr.</i>				
N	288				
<i>Ljósmyndari</i>					
Bjarni F. Einarsson					

<i>Staður</i>				Þversnið V-veggjar í húsi 6.	<i>Mynd</i> 
Stöð		Leyf.nr.	Þjms nr.		
10/06/2020		201607	2020		
<i>Mót</i>	<i>Mynd nr.</i>				
N	289				
<i>Ljósmyndari</i>					
Bjarni F. Einarsson					

Nr.	Tekið dags	Teg. sýnis	Greining?	G
<b>53</b>	08/06/2020	Viðarkol	C-14	
Niðurstaða				Þjms. nr. 2020-13
Birki. Eigin aldur 18 ár				Mannvirki Prh. A
X	Y	Z	Dýpi	Lag
-	-	-	-	M-lag
				Númer lags -

Nr.	Tekið dags	Teg. sýnis	Greining?	G
<b>54</b>	10/06/2020	Viðarkol	C-14	
Niðurstaða				Þjms. nr. 2020-13
Birki. Eigin aldur 10 ár				Mannvirki Prh. B
X	Y	Z	Dýpi	Lag
-	-	-	-	M-lag
				Númer lags

Nr.	Tekið dags	Teg. sýnis	Greining?	G
<b>55</b>	10/06/2020	Viðarkol	C-14	
Niðurstaða				Þjms. nr. 2020-13
Birki				Mannvirki Prh. 3
X	Y	Z	Dýpi	Lag
-	-	-	-	M-lag
				Númer lags

Nr.	Tekið dags	Teg. sýnis	Greining?	G
<b>56</b>	10/06/2020	Viðarkol	C-14	
Niðurstaða				Þjms. nr. 2020-13
Birki				Mannvirki Prh. 3
X	Y	Z	Dýpi	Lag
-	-	-	-	M-lag
				Númer lags

Nr.	Tekið dags	Teg. sýnis	Greining?	G
<b>57</b>	12/06/2020	Viðarkol	C-14	
Niðurstaða				Þjms. nr. 2020-13
Birki/víðir. 3 sýni. 1) Eigin aldur 6 ár. 2) Eigin aldur 7 ár. 3) Eigin aldur 14 ár				Mannvirki Prh. 3
X	Y	Z	Dýpi	Lag
-	-	-	-	M-lag
				Númer lags

Nr.	Tekið dags	Teg. sýnis	Greining?	G
<b>58</b>	17/06/2020	Viður	Tegund	
Niðurstaða				Þjms. nr. 2020-13
Laufré				Mannvirki Hús 2
X	Y	Z	Dýpi	Lag
103,63	211,19	4,94	-	Gólf
				Númer lags

Nr.	Tekið dags	Teg. sýnis	Greining?	G
<b>59</b>	17/06/2020	Jarðvegssýni	Frjókorn, fræ, skordýr	
Niðurstaða				Þjms. nr. 2020-13
				Mannvirki Hús 2
X	Y	Z	Dýpi	Lag
104,55	211,45	5,00	-	Gólf
				Númer lags

Nr.	Tekið dags	Teg. sýnis	Greining?	G
<b>60</b>	17/06/2020	Gjóska	Uppruni og aldur	
Niðurstaða				Þjms. nr. 2020-13
Sýnið er úr Grímsvötnum, annaðhvort 875 e.Kr. eða 1035 e.Kr.				Mannvirki Hlað
X	Y	Z	Dýpi	Lag
108	222,95	4,62	-	Gjóska
				Númer lags -

Nr.	Tekið dags	Teg. sýnis	Greining?	G
<b>61</b>	17/06/2020	Viðarkol	Teg og C-14	
Niðurstaða				Þjms. nr. 2020-13
Birki. Eigin aldur 10 ár				Mannvirki Hlað
X	Y	Z	Dýpi	Lag
109	221,4	4,72		Blandað lag
				Númer lags

Nr.	Tekið dags	Teg. sýnis	Greining?	G
<b>62</b>	20/06/2020	Viðarkol	Teg og C-14	
Niðurstaða				Þjms. nr. 2020-13
10 sýni. Flest of smá. Allt greinanlegt var úr birki. Ekki heppileg í C-14				Mannvirki Hús 3
X	Y	Z	Dýpi	Lag
106,3	220,9	4,58		M-lag/torf
				Númer lags

Nr.	Tekið dags	Teg. sýnis	Greining?	G
<b>63</b>	20/06/2020	Viðarkol	Teg og C-14	
Niðurstaða				Þjms. nr. 2020-13
Eigin aldur 23 ár				Mannvirki Hús 3
X	Y	Z	Dýpi	Lag
106,3	220,9	4,58		M-lag/torf
				Númer lags

Nr.	Tekið dags	Teg. sýnis	Greining?	G
<b>64</b>	20/06/2020	Viðarkol	Teg og C-14	
Niðurstaða				Þjms. nr. 2020-13
Birki. Eigin áldur 19 ár				Mannvirki Hús 2
X	Y	Z	Dýpi	Lag
100,35	206,95	5,01		M-lag/torf
				Númer lags

Nr.	Tekið dags	Teg. sýnis	Greining?	G
<b>65</b>	23/06/2020	Viðarkol	Teg og C-14	
Niðurstaða				Þjms. nr. 2020-13
Birki/víðir. Eigin aldur 16 ár				Mannvirki Hús 2/3
X	Y	Z	Dýpi	Lag
104,7	212,40	4,9		Gólf
				Númer lags

Nr.	Tekið dags	Teg. sýnis	Greining?	G
<b>66</b>	23/06/2020	Viðarkol	Teg og C-14	
Niðurstaða				Þjms. nr. 2020-13
Birki. Blandaður aldur				Mannvirki Prh. D
X	Y	Z	Dýpi	Lag
-	-	-		M-lag
				Númer lags



Nr.	Tekið dags	Teg. sýnis	Greining?	G
<b>67</b>	15/06/2020	Viðarkol	Teg og C-14	
Niðurstaða				Þjms. nr. 2020-13
Víðir. Blandaður aldur				Mannvirki Hús 2
X	Y	Z	Dýpi	Lag
105,20	208,50	4,96	-	M-lag
				Númer lags

Nr.	Tekið dags	Teg. sýnis	Greining?	G
<b>68</b>	26/06/2020	Viðarkol	Teg og C-14	
Niðurstaða				Þjms. nr. 2020-13
Birki/víðir. Blandaður eigin aldur Tvö sýni með eigin aldur upp á 12 og 14 ár. = 1190				Mannvirki Hús 2
X	Y	Z	Dýpi	Lag
-	-	-	-	M-lag
				Númer lags

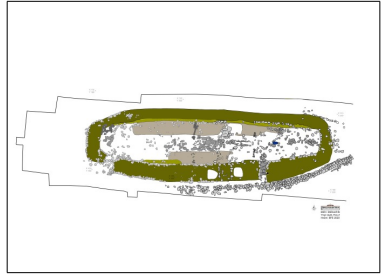
Nr.	Tekið dags	Teg. sýnis	Greining?	G
<b>69</b>	26/06/2020	Viðarkol	Teg og C-14	
Niðurstaða				Þjms. nr. 2020-13
Birki/víðir. Blandaður aldur. 3 kol valin út sem góð í C-14				Mannvirki Hús 2/3
X	Y	Z	Dýpi	Lag
104,40	207,90	4,74	-	Gólf
				Númer lags

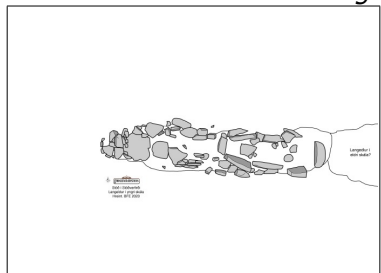
Nr.	Tekið dags	Teg. sýnis	Greining?	G
<b>70</b>	26/06/2020	Viðarkol	Teg og C-14	
Niðurstaða				Þjms. nr. 2020-13
Birki/víðir. Blandaður aldur. Eitt gott sýni valið sem gott í C-14.				Mannvirki Hús 2/3
X	Y	Z	Dýpi	Lag
105,5	216,20	4,80	-	Gólf
				Númer lags


Nr.	Tekið dags	Teg. sýnis	Greining?	G
<b>71</b>	26/06/2020	Viðarkol	Teg og C-14	
Niðurstaða				Þjms. nr. 2020-13
Birki/víðir. Blandaður aldur. 3 kol valin sem góð í C-14. 1) 11 ár. 2) 14 ár. 3) 20 ár				Mannvirki Hús 2/3
X	Y	Z	Dýpi	Lag
102,40	199,30	4,91	-	Gólf
				Númer lags

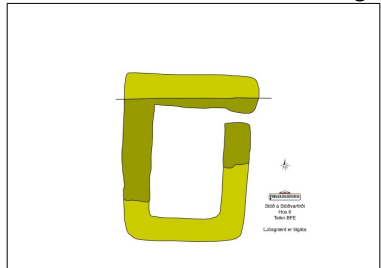
Nr.	Tekið dags	Teg. sýnis	Greining?	G
<b>72</b>	26/06/2020	Viðarkol	Teg og C-14	
Niðurstaða				Þjms. nr. 2020-13
Birki/víðir. Blandaður aldur. 4 kol valin sem góð í C-14				Mannvirki Prh. 3
X	Y	Z	Dýpi	Lag
-	-	-	-	M-lag
				Númer lags

Nr.	Tekið dags	Teg. sýnis	Greining?	G
<b>73</b>	26/06/2020	Jarðvegssýni	DNA	
Niðurstaða				Þjms. nr. 2020-13
				Mannvirki Prh. D
X	Y	Z	Dýpi	Lag
-	-	-	-	M-lag
				Númer lags

Teikn. nr.	Staður	Sveitarfélag	Tákntala	Sýsla	Þjms. nr.
<b>20</b>	Stöð	Fjarðabyggð		S-Múlasýsla	2020-13
Teiknari	Dags	Myndefni aðal	Stærð	Frumt.	Hreint.
Bjarni F. Einarsson	10.11.2020	Allur yngri skálinn			x
Leyf.nr.	201607-0024				
<i>Athugasemdir</i>					<i>Teikning</i>
Lokateikning af Húsi 2 eða því sem næst.					
<i>Mannvirki</i>					
Hús 2, yngri skálinn					
X SV-horn      Y SV-horn					
-                      -					

Teikn. nr.	Staður	Fjarðabyggð	Tákntala	S-Múlasýsla	2020-13
<b>21</b>	Stöð	Fjarðabyggð		S-Múlasýsla	2020-13
Teiknari	Dags	Myndefni aðal	Stærð	Frumt.	Hreint.
Bjarni F. Einarsson	10.11.2020	Langeldur í Húsi 2			x
Leyf.nr.	201607-0024				
<i>Athugasemdir</i>					<i>Teikning</i>
Lokateikning af langeldi í Húsi 2.					
<i>Mannvirki</i>					
Langeldur í Húsi 2					
X SV-horn      Y SV-horn					
-                      -					

Teikn. nr.	Staður	Fjarðabyggð	Tákntala	S-Múlasýsla	2020-13
<b>22</b>	Stöð	Fjarðabyggð		S-Múlasýsla	2020-13
Teiknari	Dags	Myndefni aðal	Stærð	Frumt.	Hreint.
Bjarni F. Einarsson	12.11.2020	Drónamynd			x
Leyf.nr.	201607-0024				
<i>Athugasemdir</i>					<i>Teikning</i>
Drónamynd með staðsetningu skála og Prufuhola.					
<i>Mannvirki</i>					
Öll mannvirki sem hingað til hafa fundist (nema Hús 6)					
X SV-horn      Y SV-horn					
-                      -					

Teikn. nr.	Staður	Fjarðabyggð	Tákntala	S-Múlasýsla	2020-13
<b>23</b>	Stöð	Fjarðabyggð		S-Múlasýsla	2020-13
Teiknari	Dags	Myndefni aðal	Stærð	Frumt.	Hreint.
Bjarni F. Einarsson	3.12.2020	Hús 6			x
Leyf.nr.	201607-0024				
<i>Athugasemdir</i>					<i>Teikning</i>
Allt hús 6. Hluti áætlaður.					
<i>Mannvirki</i>					
Hús 6					
X SV-horn      Y SV-horn					
-                      -					

## STÖÐ 2020

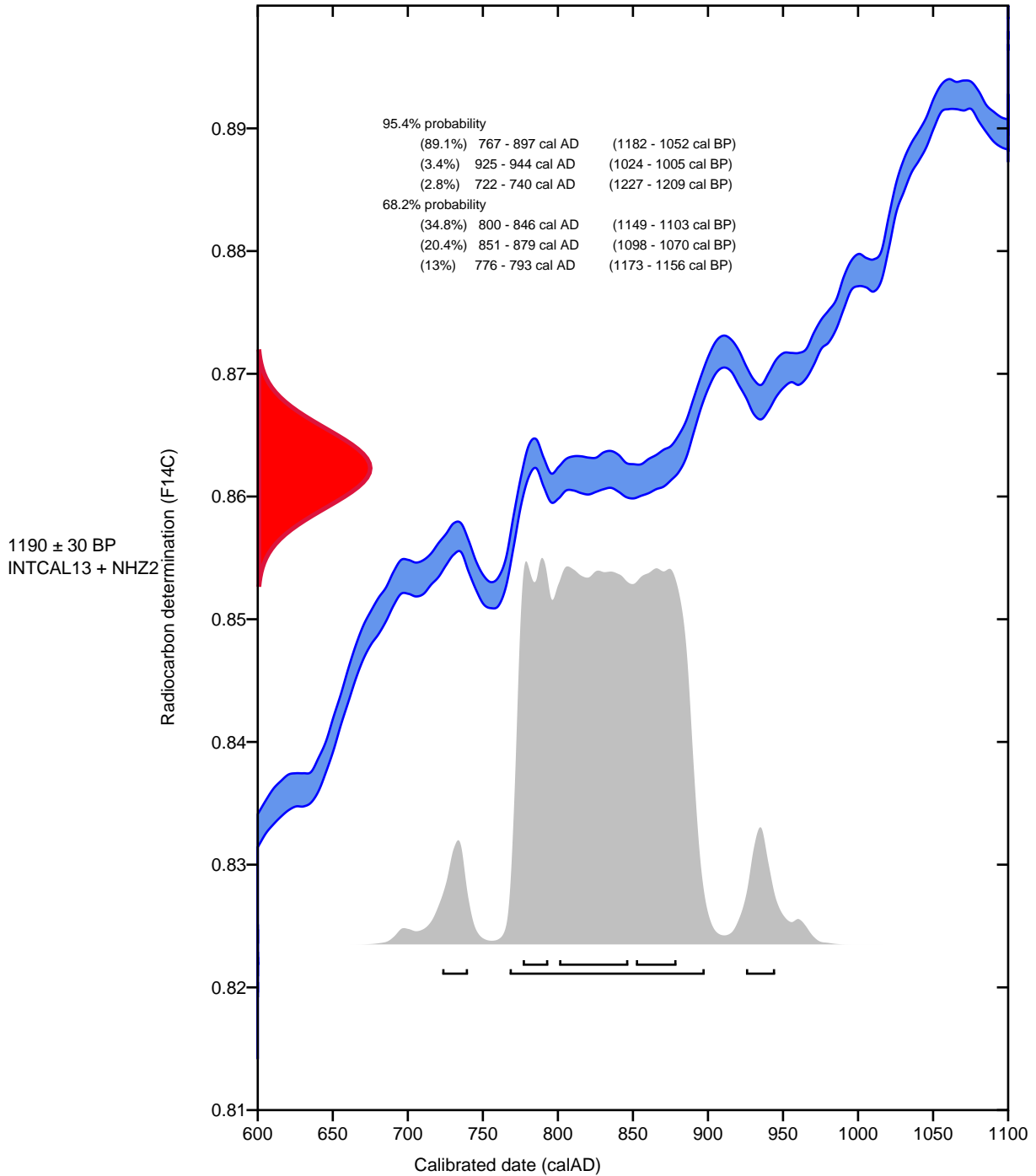
Nr	Bjarni	Form sýnis	Meðferð	Viðart.	Eiginaldur sýna	Athugasemdir ÓE C-14 ofl
53		Kol	Skolað með vatni	Birki	18 ár	Gott C-14 sýni (sett í poka), við börk
54		Kol	Skolað með vatni	Birki	10 ár	Gott C-14 sýni (sett í poka), við börk
55		Mörg smá kolabrot	Skolað með vatni	Birki		Eitt sýni tekið frá í poka, sæmilegt gæti gefið of háan aldur, ekki við börk
56		Nokkur kolabrot	Skolað með vatni	Birki		Stærsta valið fyrir C-14, gott sýni eiginaldur 10 ár
57		Kol, mörg brot	Skolað með vatni			
	57-1	Kol	Skolað með vatni	Birki/víðir	6 ár	Gott C-14 sýni, poki merktur 57-1
	57-2	Kol	Skolað með vatni	Birki/víðir	7 ár	Gott C-14 sýni, poki merktur 57-2
	57-3	Kol	Skolað með vatni	Birki/víðir	14 ár	Gott C-14 sýni, poki merktur 57-3
58		Viður að hluta	Skolað með vatni	Lauftré		Viður að hluta, inní er eðlisþungur "kjarni" gæti verið slagg (málmur)?
61		Kol	Skolað með vatni	Birki	10 ár	C-14 gæti gefið of háan aldur, ekki við börk
62	1	Smá kolabrot				Of lítill efniviður
62	2	Smá kolabrot				Of lítill efniviður
62	3	Smá kolabrot				Of lítill efniviður
62	4	Kolabrot		Birki/víðir		Gæti gefið of háan aldur í C-14 greiningu
62	5	Kolabrot		Birki/víðir		Gæti gefið of háan aldur í C-14 greiningu
62	6	Kolabrot				Of lítill efniviður
62	7	Kolabrot				Of lítill efniviður
62	8	Kolabrot				Of lítill efniviður
62	9	Kol	Skolað með vatni	Birki	10 ár	C-14 gæti gefið of háan aldur, ekki við börk
62	10	Smáar kolaflísar				Of lítið sýni
63		Kol	Skolað með vatni		23 ár	Gott C-14 sýni
64		Kol /viður	Skolað með vatni	Birki	19 ár	Sæmilegt C-14 sýni, dálítið um rætur þarf að hreinsa betur
65		Kol	Skolað með vatni	Birki/Víðir	16 ár	Gott C-14 sýni
66		Kol + börkur	Skolað með vatni	Birki	Blandað	Ekki C-14
67		Kol	Skolað með vatni	Víðir	Blandað	C-14 sýni í sér poka, gott sýni
68		Mörg kolabrot	Skolað með vatni	Birki/víðir	12-14 ár	Tók frá tvö bestu sýnin fyrir C-14, mæli með að bæði séu aldursgreind ef þetta er úr langeldi
69		Mörg kolabrot	Skolað með vatni	Birki/víðir	Blandað	3 kol valin í C-14, góð sýni
70		Nokkur kolabrot	Skolað með vatni	Birki/víðir	Blandað	Eitt gott valið í C-14
71		Mörg kolabrot	Skolað með vatni	Birki/víðir	Blandað	3 kol valin í C-14, eitt í hverjum poka góð sýni. Aldursgreina stök, ekki blanda saman í eina greiningu.
72		Mörg kolabrot	Skolað með vatni	Birki/víðir	Blandað	4 kol valin í C-14, eitt í hverjum poka góð sýni. Aldursgreina stök, ekki blanda saman í eina greiningu.

# Calibration of Radiocarbon Age to Calendar Years

(highest probability ranges: INTCAL13 + NHZ2 )

## Average graph

Stöð 68:1



### References

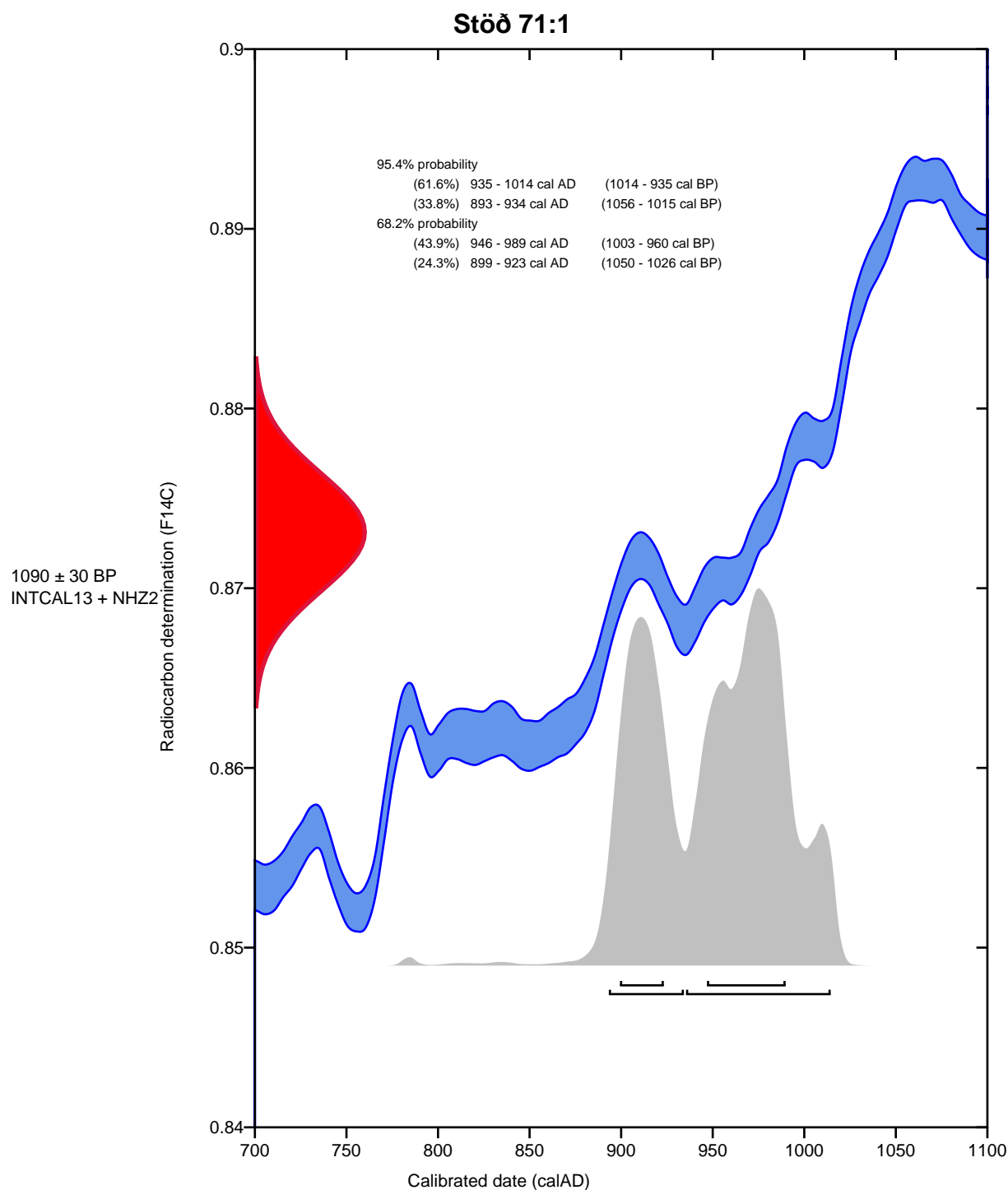
#### References to Database INTCAL13 + NHZ2

Hua, et.al.,2013, Radiocarbon, 55(4). Reimer, et.al., 2013, Radiocarbon55(4).

# Calibration of Radiocarbon Age to Calendar Years

(highest probability ranges: INTCAL13 + NHZ2)

## Average graph



## References

### References to Database INTCAL13 + NHZ2

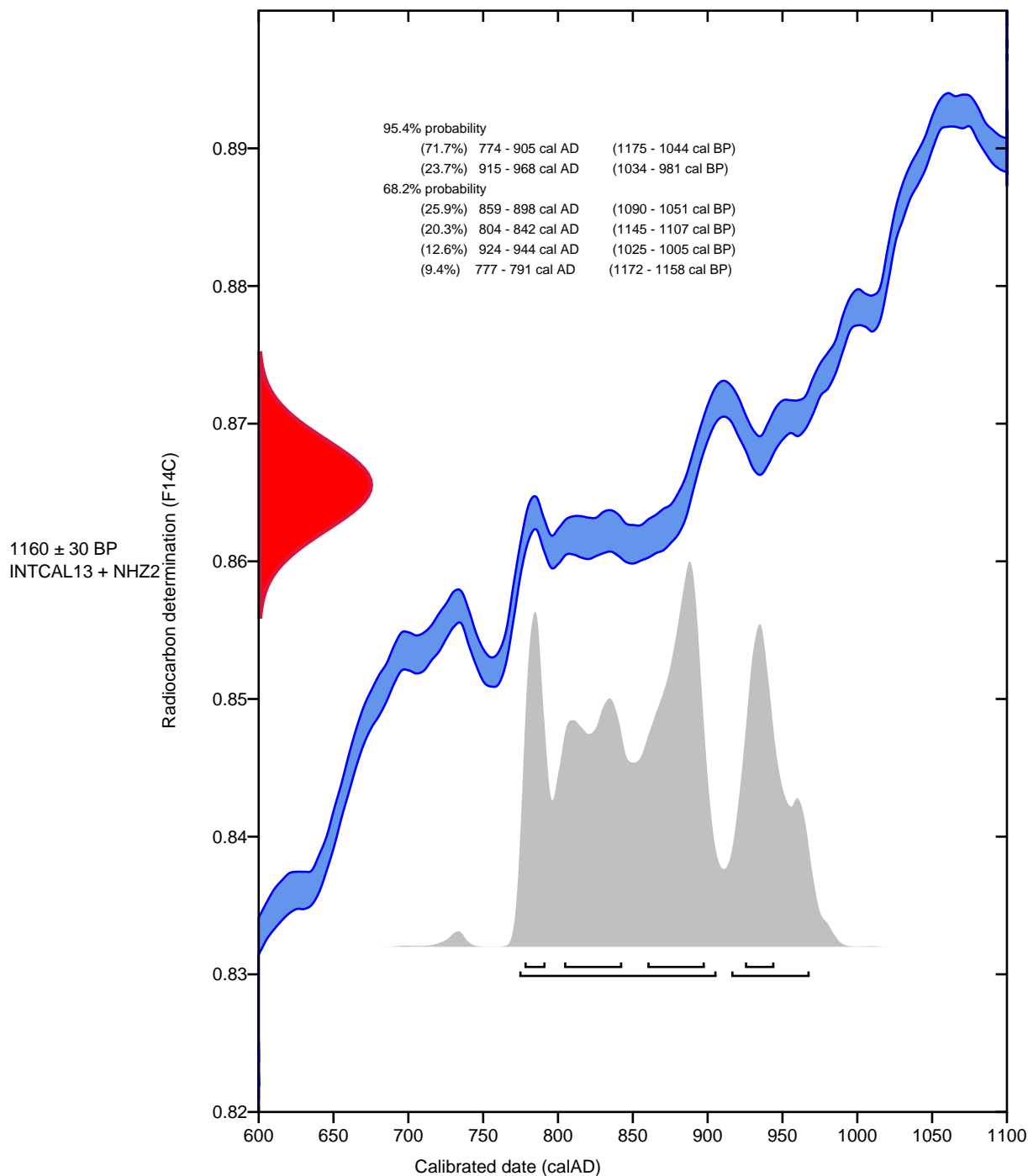
Hua, et.al., 2013, Radiocarbon, 55(4). Reimer, et.al., 2013, Radiocarbon 55(4).

# Calibration of Radiocarbon Age to Calendar Years

(highest probability ranges: INTCAL13 + NHZ2)

## Average graph

Stöð 71:2



## References

### References to Database INTCAL13 + NHZ2

Hua, et.al., 2013, Radiocarbon, 55(4). Reimer, et.al., 2013, Radiocarbon 55(4).

## 2020 Skýrsla. Niðurstöður greininga á gjókusýni frá Stöð.

### Gjókusýni úr gjókusýni frá Stöð.

**Probe sýni BFE20-2:** [2020-13-60, Stöð: X: 108, Y:222.5, z: 4.62. Gjóska /sýni, 17.06.20, AKF; meint LNL á Stöð].

Dökk mjög fín til fín aska. Kornagerðin er (i) fölbrún til brún, mjög blöðrótt korn (algengust, 70%), (ii) grá, örkristalla og blöðrótt korn með óreglulegum útlínum (25%), og (iii) dreif af glærum til hvítum plagíóksas kristalbrotum.

Eins og kemur fram á meðfylgjandi gröfum (s.br. 1., 2. 3. mynd og gröfin sem eru í Excel-skránni sem fylgir), þá er þetta sýni frá gjóskulagi sem á uppruna sinn að rekja til Grímsvatnakerfisins.

Efnasamsetning lagsins er aðeins frábrugðin því sem við höfum átt að venjast frá Grímsvötnum á sögulegum tíma og sýnir sig í hærri MgO styrk (6.25 þ.%) plús lægri K<sub>2</sub>O (0.35 þ.%) og TiO<sub>2</sub> (2.5 þ.%) styrk en í efnasamsetningu hins dæmigerðrar Grímsvatnargjósku (MgO = 5.5 þ.%; K<sub>2</sub>O = 0,44; TiO<sub>2</sub> = 2.85 þ.%). Það eru aðeins fjögur Grímsvatnalög á síðustu 1150 árum sem hafa svipaða samsetningu og BFE20-2 og þau eru G1609 e.kr. (Kári8-12), G1159 e.kr. (Kári8-3), G~1035 e.kr. (Kári1-132), G~875 e.kr. (Kári1-128), og þrjú Grímsvatnalög á tímabilinu 500-600 e.kr sem eru frumstæðari (þ.e. hafa hærra MgO: sjá Óladóttir ofl. 2011). Þegar gögnin eru túlkuð þá er rétt að hafa í huga að sýni BFE20-2 og 2019-37-37A voru bæði greind á JOEL örgreini HÍ en Grímsvatnagjóskulögin sem eru notuð hér sem viðmiðunarsýnin voru greiningu á Cameca örgreini Blaise-Pascal háskólans í Clermont-Ferrand í Frakklandi (þ.e. Óladóttir et al 2011). Samanburður á mælingum bendir til þess að sýni sem eru greind á JOEL örgreini HÍ hafa heldur lægri TiO<sub>2</sub> styrk en þau sem eru greind á Cameca vs JOEL), en mælingar á öðrum frumefnum eru sambærilegar á milli tækja.

Þegar tekið er tillit til þessa mismunar í Ti-mælingum á milli tækja, þá blasir við að sýni BFE20-2 hefur samsetningu sem er nánast eins og samsetning á Grímsvatnalögunum Kári1-132/G~1035 e.kr. og Kári1-128/G~875 (sjá 1-4. mynd og gröf í Excel-skrá). En ekki er unnt að gera upp á milli þessara laga út frá þeim gögnum sem er stuðst við hér.

Niðurstaðan er þá:

Sýnið er úr gjóskulagi sem myndaðist í eldgosi í Grímsvötnum annað hvort um 1035 e.kr. eða 875 e.kr. Ekki verður grein þar á milli út frá þeim gögnum sem stuðst er við hér.

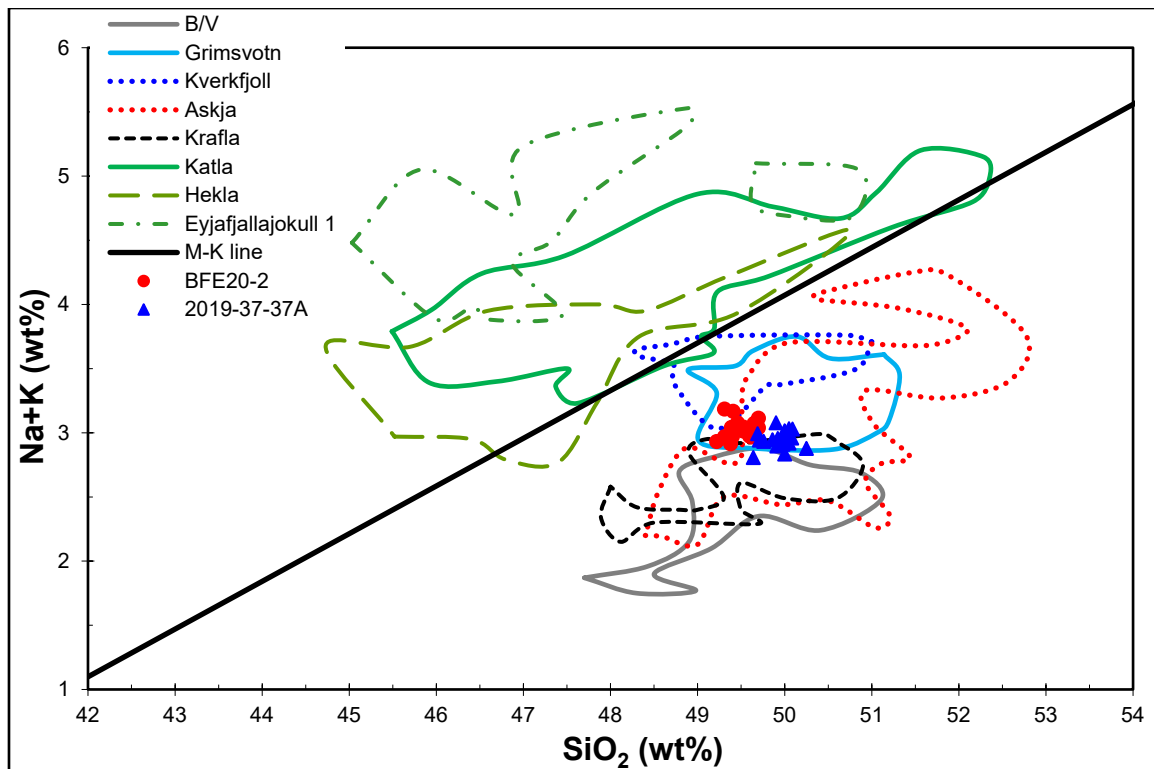
Þorvaldur Þórðarson

19 október 2020.

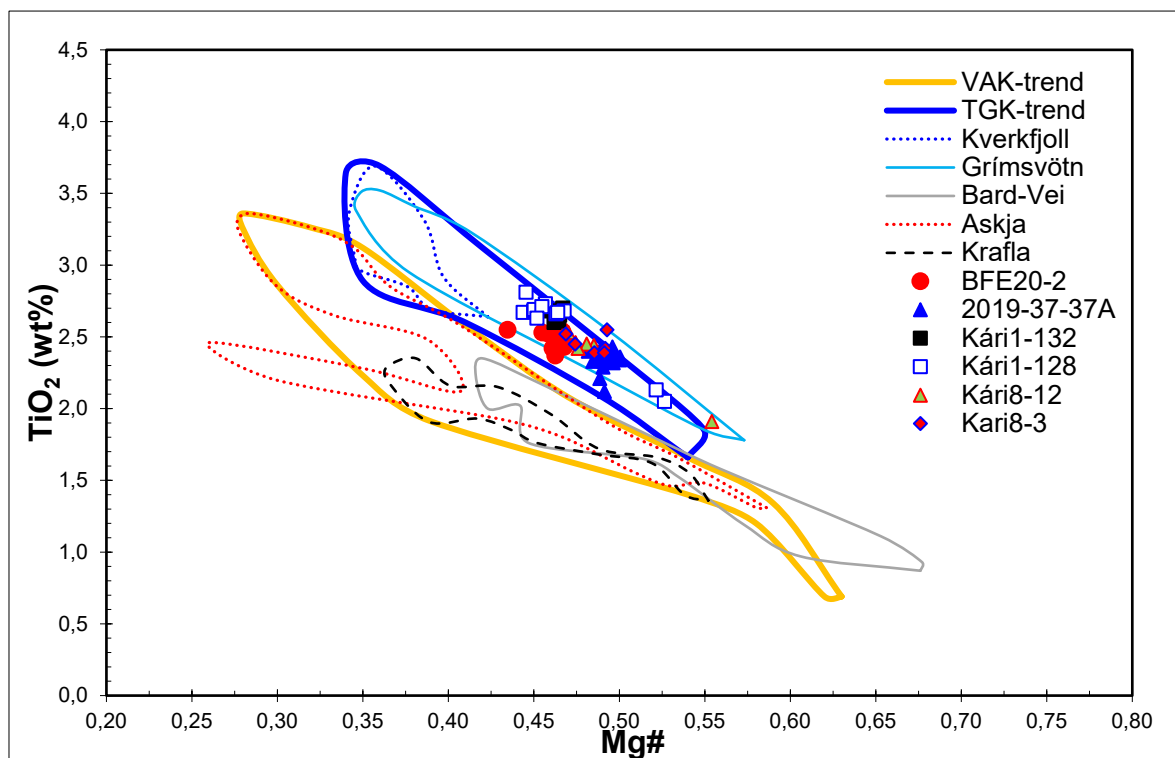
### Tilvitnanir

Óladóttir, B.A., Larsen, G., Sigmarsson, O., 2011. Holocene volcanic activity at Grímsvötn, Bárðarbunga and Kverkfjöll subglacial centres beneath Vatnajökull, Iceland. Bull. Volcanol. 73, 1187–1208.

Jarosewick E, 2002. Smithsonian Microbeam Standards. Journal of Research of the National Institute of Standards and Technology. Volume 107, Number 6; 681-685.

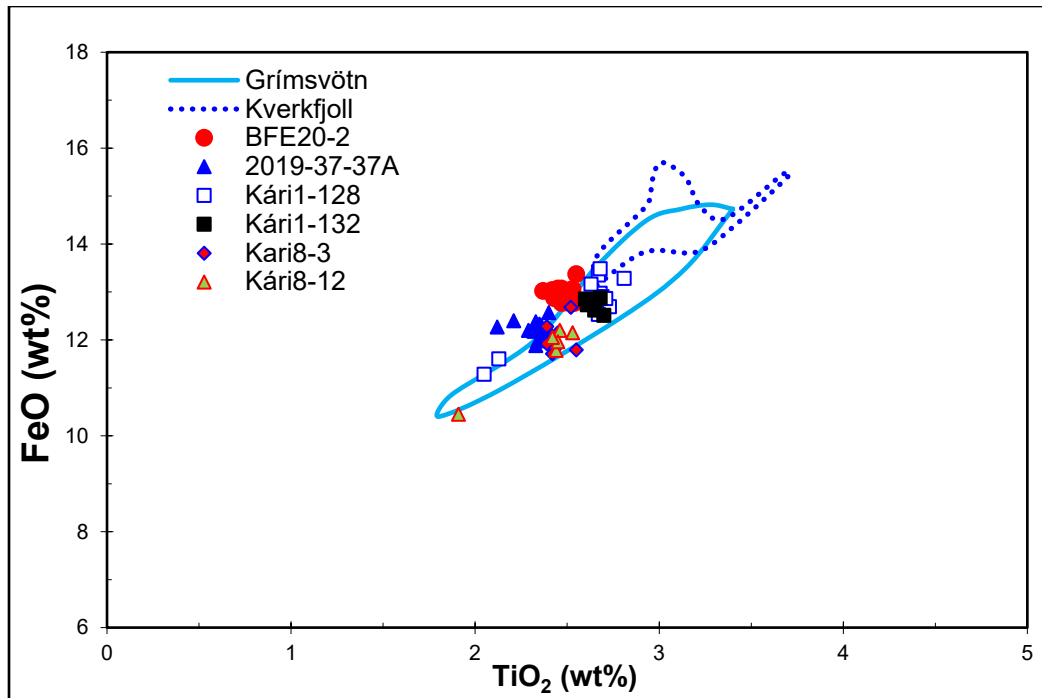


1. mynd. Graf sem sýnir að Probe sýni BFE20-2 hefur myndast í eldgosi innan Grímsvatnakerfisins. Til samanburðar er sýnd samsetning Grímsvatnalagsins frá 1159 e.kr. (Stöð sýni 2019-37-37A). Efnasamsetningin bendir til þess að þessi tvö sýni séu frá sitthvoru gjóskulaginu (sjá einnig gróf í Excel skrá).

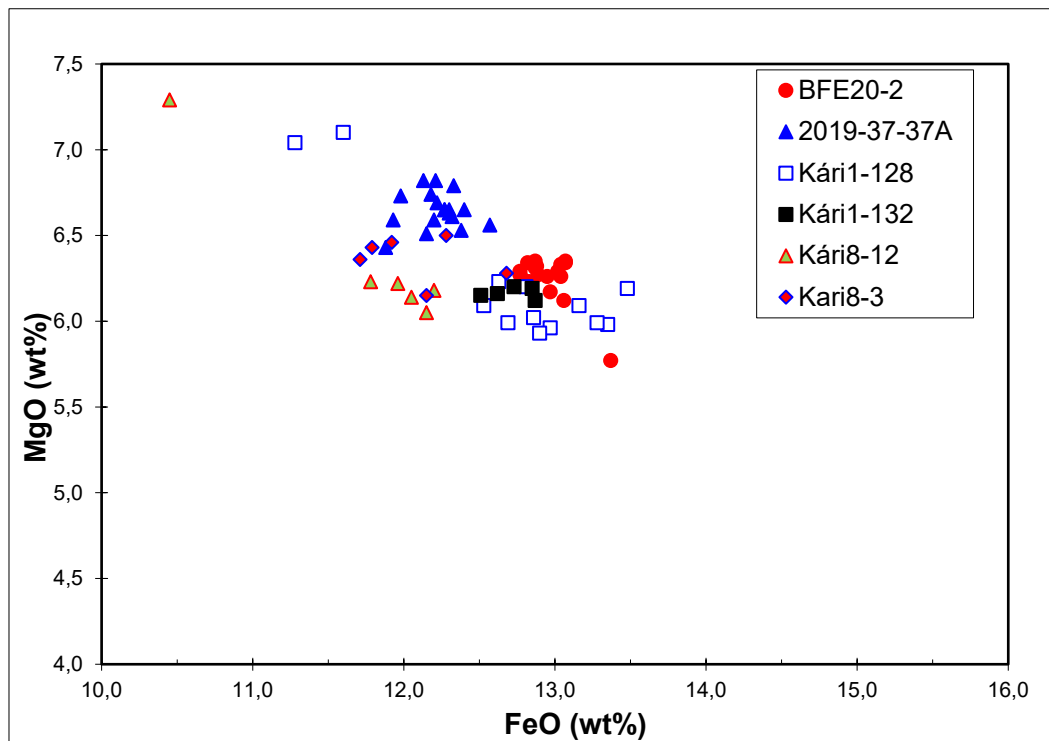


2. mynd. Graf sem sýnir að Probe sýni BFE20-2 hefur svipaða samsetningu og Grímsvatnalögin Kári1-132 (G~1035 e.kr.) og Kári1-128 (G~875). BFE20-2 hefur heldur lægri TiO<sub>2</sub> styrk, sem líklega kemur til af kerfisbundnum mun á Ti-mælingum á mill örgreina (Cameca vs JOEL). Sjá frekari skýringar í texta.





3. mynd.  $\text{TiO}_2$  vs. FeO graf sem sýnir að Probe sýni BFE20-2 hefur svipaða samsetningu og Grímsvatnalögin Kári1-132 (G~1035 e.kr.) og Kári1-128 (G~875). Að sama skapi þá sýnir grafið að sýni 2019-37-37A, einnig frá Stöð, hefur svipaða samsetningu Kári8-3 (1159 e.kr.) og Kári8-12 e.kr. (G1609). Sýni BFE20-2 og 2019-37-37A, sem bæði voru greind á JOEL örgreini HÍ, hafa heldur lægri  $\text{TiO}_2$  styrk en viðmiðunarsýnin, sem eru greind á Cameca örgreini Blaise-Pascal háskólans í Clermont-Ferrand í Frakklandi (þ.e. Óladóttir et al 2011).



4. mynd. FeO vs. MgO graf sem sýnir að Probe sýni BFE20-2 hefur nánast samsetningu og Grímsvatnalögin Kári1-132 (G~1035 e.kr.) og Kári1-128 (G~875), þannig að ekki verður gert upp á milli. Jafnframt er samsetningin frábrugðin Kári8-3 (1159 e.kr.) og Kári8-12 e.kr. (G1609). Jafnframt, samsetning 2019-37-37A fellur vel saman við samsetningu Kári8-3 (1159 e.kr.), s.br. ÞÞ gjóskuskýrsla 2019.

## Stenmaterialet från de första årens undersökningar i Stödvarvfjörður

På grund av rådande pandemi har inte stenmaterialet från årets undersökningar varit möjligt att studera. I brist på detta publiceras här, som komplettering, materialet från förundersökningar och första säsongens utgrävningar genomgången vintern 2016/17. Delar av materialet studerades tillsammans med bland annat stenmaterialet från Vågur och Holmur i Nationalmuseets magasin i Kopavágur.

Stenmaterialet från dessa tidiga undersökningar lider troligen mer av källkritiska problem än senare säsongers material. Problemen är främst två. Dels utfördes ingen konsekvent sällning vilket innebär att små artefakter rimligen är underrepresenterade. Dels kan man anta att personalen var relativt ovan att identifiera slaget stenmaterial vilket troligen medfört att den totala mängden är för liten. Uppenbart är att små bitar helt saknas i materialet och att mindre obearbetade noder är ovanliga.

En viss ovanlighet vid råmaterialen syns även i sorteringen nedan då bergarten i några fall med tvekan satts till kvartsit. Detta är knappast riktigt och dessa föremål består troligen av kalcedon eller möjligen jaspis.

Sönderdelningen liknar vad som framkommit genom genomgångar av materialen från senare säsongers undersökningar. Runda noder har kluvits på städ och senare använts som kärnor för avslagsproduktion. Större avslag har också använts som råmaterial för kärnor, i några fall genom Komebwametod.

Kärnor har vanligen roterats vid reduktionen. De kan alltså karaktäriseras som oregelbundna eller rundkärnor. Kärnor med konstant plattform eller avslag från sådana saknas i detta material.

Sönderdelningen har delvis skett med metallhammare, men till största delen med sten.

Vidare har avslag avsiktligt fragmenterats genom slag från avspaltningssidan, möjligen på städ. De så tillverkade eggarna är rät- eller trubbvikliga. Sådana eggar har använts för eldslagning men troligen även för att hyvla hårda råmaterial. Det finns även enstaka exempel på sekundärbearbetning genom retuschering. De vanligaste skadorna på eggar är krossning som till största delen hör samman med eldslagning.

Sönderdelningen har alltså som syfte att producera avslag. Dessa har antingen använts omodifierade eller vidarebearbetats genom avsiktlig fragmentering eller retuschering. De så modifierade eggarna har delvis använts för eldslagning.

De använda råmaterialen är desamma som framkommit vid senare års undersökningar. Vad gäller kalcedon har såväl runda (älvsediment) som platta (klyft) noder använts för bearbetning. Vad gäller jaspis finns exempel på såväl grön som röd och användning av runda noder från älvsediment. Råmaterialen förutom det enda exemplet på flinta finns troligen att exploatera i lokalens närområde.

Sammanlagt har 53 föremål studerats: 27 av kalcedon, 16 av jaspis, 1 av flinta och 9 av andra bergarter.

### Sorteringskommentarer:

10 Stycke av kalcedon från rund nodul. Krossade kanter. Troligen sekundärt använd som eldslagningssten.

11 Avslagsfragment av kalcedon.

13 Kärnrest av jaspis från större fragmenterat avslag med bevarade yttertor.

14 Avslagsfragment av kalcedon från rund nodul. Troligen bipolär sönderdelning. Avsiktligt fragmenterat med slag från motsidan.

Avslag av jaspis från rund nodul. Troligen avspaltat med metallhammare. Avslaget har sekundärt använts som kärna där avspaltningar skett in över avslagets avspaltningssida. De framställda avslagen har som resultat två avspaltningssidor och är relativt tunna. Sönderdelningen liknar "Komebwametod".

Tre avslagsfragment av jaspis. Saknar plattformspreparering.

15 Avslag av kalcedon från rund nodul. Påfallade stort. Avspaltat från roterad kärna.

17 Rund platt sten. Finns liknande i materialet från Holmur. (Är alltså en stenskiva. Dessa var vid genomgången fortfarande ovanliga i materialt från Stöd.)

18 Avslag av kalcedon från rund nodul. Utan plattformspreparering. Krossad plattformrest, träff nära plattformens yttre kant.

29 Avslagsfragment av jaspis. Fragmenterat genom komplicerat brott.

30 Avslagsfragment av kvartsit (?).

35 Avslagsfragment (?) av bergart (kvartsit?).

37 Kärna av kalcedon från platt nodul. Roterad.

39 Kärnrest av jaspis. Avspaltningar med metallhammare. Roterad.

40 Stycke/kärnrest av kalcedon från platt nodul. Roterad. Krossade kanter. Troligen sekundärt använd som eldslagningssten.

44 Avslag av kalcedon med distal krossad kant. Krossningen kan möjligen höra samman med sönderdelning på städ, men övriga teknologiska attribut talar mot detta. Krossningen hör därför troligen samman med eldslagning.

47 Avslag av kalcedon från rund nodul. Möjligen krossad kant. Eldslagning ?.

58 Övrig slagen grön jaspis.

Avslag av jaspis (?) från rund nodul. Utan plattformspreparering.

68 Avslagsfragment av kalcedon. Möjligen trubb-/rätvinkelverktyg för hårda råmaterial.

69 Övrig slagen grön jaspis (Kärna?) av rund nodul.

70 Sten.

71 Täljsten (gryta?)

72 Täljsten (gryta?)

73 Täljsten (gryta?).

- 76 Avslag av kalcedon från liten kluven rund nodul. Sekundärt använd som kärna.
- 88 Kärnrest av kalcedon av nodul troligen från klyft. Roterad.
- 89 Avslagsfragment av kalcedon. Nodul troligen från klyft.
- 90 Kärna av kalcedon från platt kluven nodul.
- 93 Avslag av jaspis av stor kluven rund nodul. Sekundärt använt som kärna eller möjligen grovt retuscherat. Avspaltningarna är troligen för stora för eldslagning.
- 97 Avslag med inhak av jaspis troligen avspaltat med metallhammare. Inhaken har åstadkommit genom enstaka större avspaltningar.
- 102 Övrig slagen kalcedon. Fragment av en på städ flera gånger kluven nodul.
- 104 Kärnrest av kalcedon från kluven platt nodul.
- 107 Kluven rund nodul av kalcedon.
- 108 Avslag av kalcedon avspaltat från roterad kärna.
- 109 Kärnrest av jaspis av rund kluven nodul.
- 110 Avlång, cylindrisk kluven nodul av kalcedon. Sönderdelningen avbruten på grund av materialfel.
- 111 Avslagsfragment av jaspis sekundärt använt som kärna. Roterat vid avspaltningen.
- 112 Avslagsfragment av kalcedon med retusch och inhak. Fragmentering på grund av materialfel.
- 113 Avslagsfragment av jaspis. Avspaltat med metallhammare. Avsiktligt fragmenterat genom slag från motsidan.
- 114 Kluven nodul av vulkanisk bergart. Jaspis eller obsidian.
- 115 Avslagsfragment av kalcedon. Avsiktligt fragmenterat avslag vilket gett rät- och trubbvinklade eggjar.
- 116 Avslag av kalcedon från liten kluven rund nodul.
- 127 Rund nodul av kalcedon.
- 131 Rund sten.
- 141 Rund sten.
- 143 Avslagsfragment av jaspis. Avsiktligt fragmenterat för att åstadkomma rät- och trubbvinklade eggjar
- 144 Övrig slagen kalcedon med krossade kanter. Möjligen bränd. Från eldslagning.

145 Kärnrest av kalcedon från roterad kärna.

156 Två avslagsfragment av kalcedon.

8 Yta C. Avslagsfragment av kvartsit (?).

160 Avslagsfragment av flinta. Komebwametod. Slaget med metallhammare.