

Langtímaáætlun um landmælingar og kortagerð

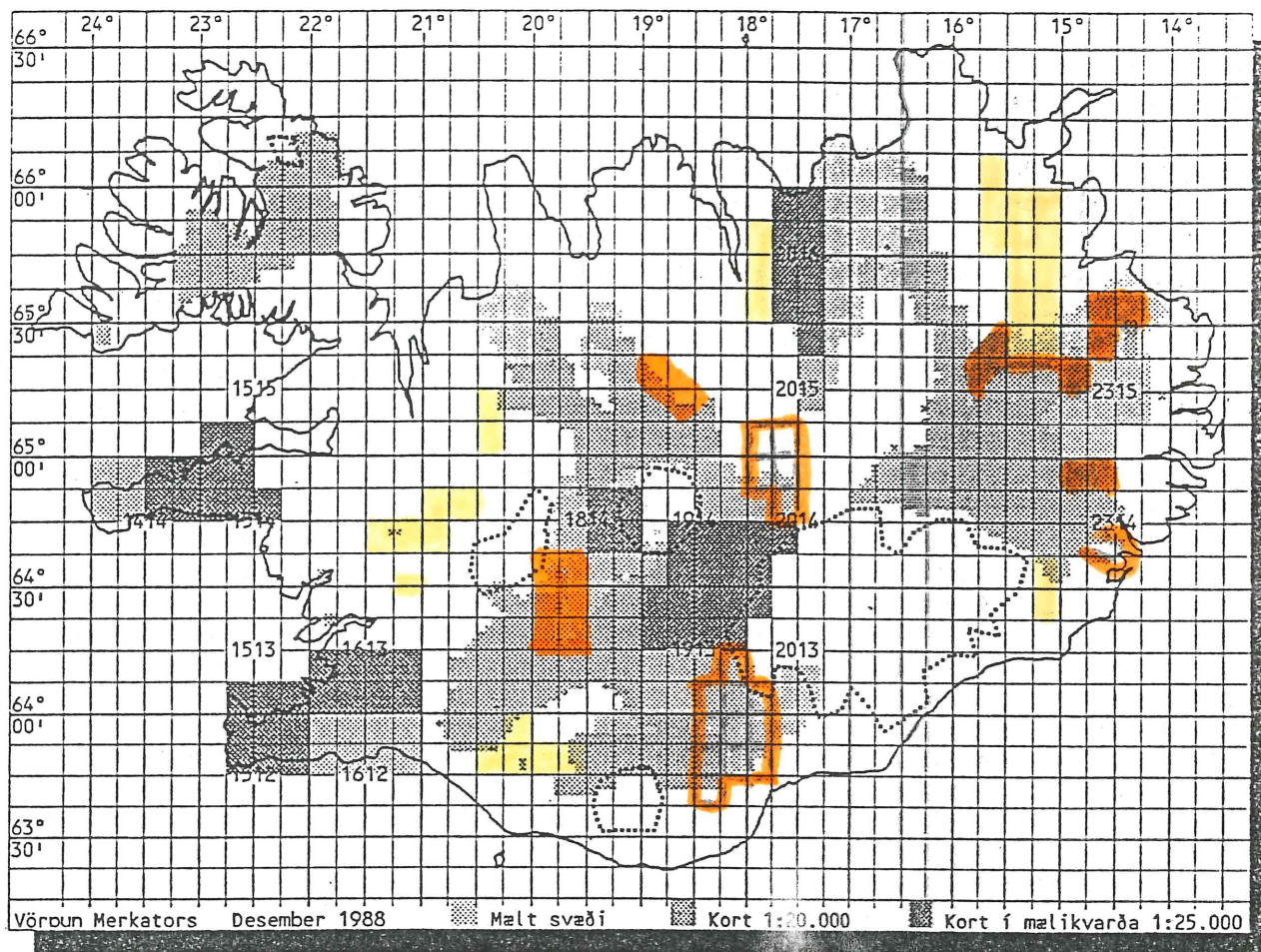
Gunnar Þorbergsson




Greinargerð GP-90/01

Langtímaáætlun um landmælingar og kortagerð.

Svæði, sem kortleggja skal	Fjöldi kort-blaða	Loft-myndun lokið	Tími við landm. (4m+2b) dagar	Byrlu-tímar	Ófallinn kostnaður í þúsundum króna				
					Landmæling Laun	Annað mæling	Mynd- mæling	Teiknun korta	Kostn. alls
Verkefni 1990-93:									
Kollseyrardalur	2	100%	10	0	320	400	210	920	1850
Nýjabæjarfjall	1	100%	10	0	320	400	90	450	1260
Suðurfirðir (Geiláhlak)	0.5	100%	0	0	0	0	225	350	575
Hvítá	6	100%	0	0	0	0	0	2700	2700
Jökuldalur	2	100%	0	0	0	0	140	900	1040
Hérað	4	100%	8	10	256	820	352	1800	3228
Skriðuvatn	2	100%	0	0	0	0	0	900	900
Sfðuvoðn ?	9	100%	10	0	320	400	0	4050	4770
Skjálfafljót	5	75%	25	0	800	1000	440	2250	4490
Verkefni eftir 1993:									
Norðlingafljót	5	100%	14	20	448	1560	440	2250	4698
Rangárvellir	5	100%	10	8	320	800	440	2250	3810
Jökuldalsheiði	4	30%	10	15	320	1150	352	1800	3622
Hafralónsá	3	0%	6	15	192	990	264	1350	2796
Bakkafjörður	3	0%	6	15	192	990	264	1350	2796
Selá-Hofsá	3	0%	6	15	192	990	264	1350	2796
Jökulsá í Lóni	2	100%	6	10	192	740	176	900	2008
Fnjóská	3	100%	6	15	192	990	264	1350	2796
Víðidalsá	2	100%	6	15	192	990	176	900	2258
Grímsá/Reyðarvatn	0.5	100%	6	0	192	240	50	225	707
Kostnaður er á verðlagi í apríl 1990. Virðisaukaskattur er ekki innifalinn.									

Gert er ráð fyrir Kollseyrardal 1990 og Nýjabæjarfjalli og Suðurfjörðum 1991. Laun miðast við 12.5 klst. á dag í 243. launaflokki. Þyrla reiknast 50 kkr á flugtíma (biðtímar og uppihald flugmanns reiknað með). Myndmæling kostar 8641 kr. á myndlíkan og teiknun korta (í mælikvarða 1:25.000) 2808 kr/km². Í Suðurfjörðum (Geithellnadal, Hamarsdal) miðaðist mæling við kort með 2 m hæðarlínunum, en kostnaðaráætlunin miðast við að teiknuð séu kort með 5 m hæðarlínunum. Nákvæmar mæliáætlanir fyrir ómæld svæði hafa ekki verið gerðar.



-  Sífuvötn og Skjálfandafhljót
-  Önnur verkefni 1990 - 1993
-  Verkefni eftir 1993