




Cobradorun fyrir B.M. Vallá

Þórólfur H. Hafstað

Greinargerð ÞHH-92-01



Cobrorun fyrir B.M. Vallá

Meðfylgjandi eru borhraðferlar úr sex cobraholum sem boraðar voru á plani við stöð B.M. Vallár þann 17. febrúar 1992, ásamt túlkun á þeim. Tilgangurinn var að auðvelda staðsetningu húss sem meiningin er að reisa á svæðinu. Fyrirfram var vitað að dýpi á fast er mikið og einnig að búast mátti við allþykktum mýrarjarðvegi sums staðar undir fyllingunni á planinu. Við þessu er einkum að búast á austanverðu planinu, en vestast nær það inn á fyrrverandi malartökusvæði og því þótti nokkuð ljóst að þar væri að vænta nokkuð ábyggilegrar undirstöðu. Vonast var til að borverkið leiddi til gleggri niðurstöðu um það hvar mól og sandur væri undir og hvar mýri. Þessi munur kemur ekki verulega glögg fram í borhraða, enda er oftast um sand- og méléurík setlög að ræða, víða fínlega lagskipt. Setið er alla jafnan nokkuð svo ísmeygileg fyrir borinn, þó svo það sé örugglega vel ábyggilegt. Að öðru leyti vísast til grófrar túlkunar á jarðlagaskipan til hliðar við einstaka hraðferla. Staðsetning holanna er sýnd í grófum dráttum á fylgjandi rissi.

Dýpstu holurnar urðu um 10 m og er þá komið ofan á fasta klöpp. Ábyggileg undirstaða er þó á mun minna dýpi. Reynslan sýnir að ekki er hægt að reka forsteypta bita niður í jörð ef borhraði er ca. 10 sek/20cm eða þaðan af tregari. Þessum mörkum er alla jafnan náð á innan við 4 m dýpi, en þó eru verulegar undantekningar, t.a.m. í holu 5.

Grafnar voru tvær gryfjur í grennd við holur 4 og 6 og er túlkun á efstu þrem til fjórum metrum þeirra því örugg. Túlkun á borhraðferlum hinna holanna er síðan leidd af líkum og landslagi, sem þó er víðast hvar manngert núorðið á þessum slóðum.

Á svæðinu sem afmarkast af holunum 3, 4, 5 & 6 ætti því að vera hægt að byggja á sæmilegum grunni sé skipt um jarðveg niður á um 3,5 m; þó gæti verið misbrestur á því í grennd við holu 5 og er rétt að kanna þar undirstöðu betur með gryfju ef unnt er vegna lagna.

Með virðingu
Þórólfur H. Hafstað



Þorólfur

Dýpi 10 20 30 40 50 60 sek / 20cm

m

1

2

3

4

5


6

6,8m

HÆTT

3,8m

(4,6m?)



FYLLINGAR-
EFNI??

MÓMOLD?

MISHART
(LAGSKIPT?)
SET?

JARÐLAGASMIÐ-
TÜLKUN

GERÐ MEÐ
HLIÐSJÓN
AF ÖÐRUM
HOLUM.

↑
"STAUREKANDI"

HOLA 1

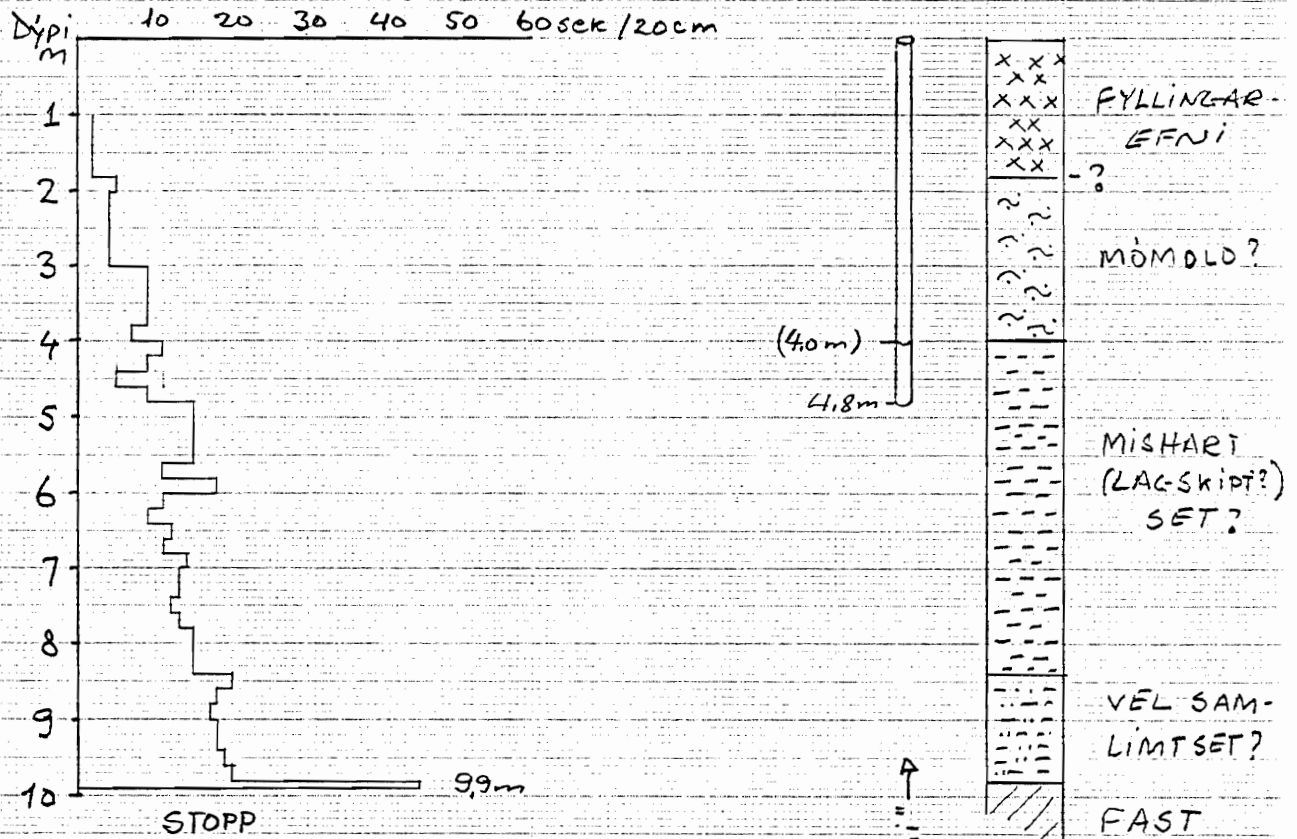
COBRABOEUN FYRIR B.M. VALLA

COBRABOEUN

F. B.M. VALLA

BLAD 2

Þróðfu




HOLA 2

JARÐLAGASNIÐ
-TÜLKUN-

SKV. ÖÐRUM
HOLUM,
GRYFJUM OG
LEGU LANDSÍR

Spóðifur



HOLA 4

JARFLAGASNIÐ
-TÜLKUN-

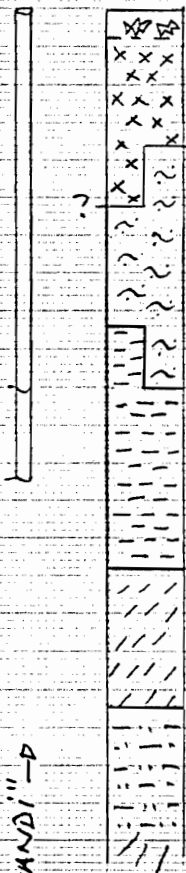
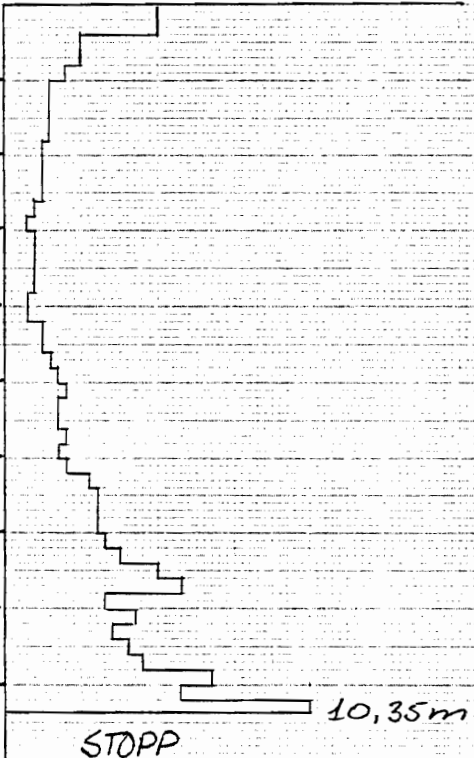
GRAFIN VAR
GRYFJA CA 5m
FRÁ HOLUNNI.

TÜLKUNIN ER
ÁREIÐANEG
NIÐUR Í CA 4m
(SAMLIÐ MELA
EDA EINHVERS
KONAR MÓHELLA)
MÓMOLDIN UFAN
VIÐ ER ÓTEKT
UNDIRLAG EN
ÁBYGGILEGT Á
UM 3,6m DÝPI

frjólfur

10 20 30 40 50 60 sek / 20cm

Dýpi
m
1
2
3
4
5
6
7
8
9



FROST!
 FYLLINGAR-
 EFNI
 ?
 MÓMOLD?
 ?
 MÉLA?
 ÞÖKKUÐ
 HALFSAM-
 LIMT-SET?
 VEL SAM-
 LIMT SET
 FAST!

(5,0 m?)
6,2 m?

STOPP

10,35m

STAUREKANDI

JARÐLAGASNIÐ
-TÜLKUN-

HOLA 5

SKIL MILLI
 FYLLINGAR &
 MOLDAR ERU
 ÓLJÓS OG
 FINNIG MILLI
 MOLDAR OG
 UNDIRLAGS,
 SEM ER LÍK-
 LEGA SEMI-
 LEGA ABYGGI
 LEGT SILTKENN
 EFNI (SBR.HOLA 6)

COBRAÞORUN FYRIR B.M. VALLA.

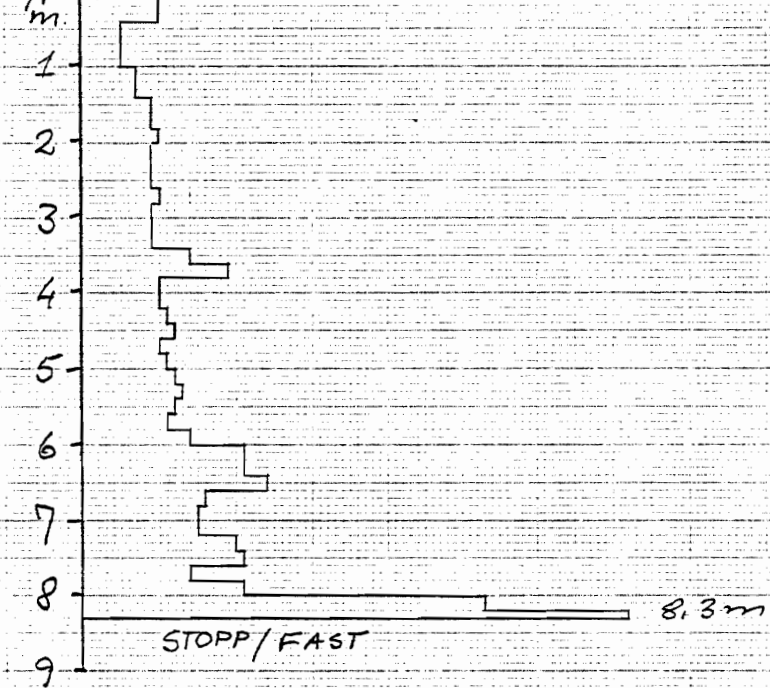
COBRAÞORUN

F. B.M. VALLA

BLAÐ 6

Þóroldur

Dýpi 10 20 30 40 50 60 sek / 20cm



3,4m

8,3m

STOPP/FAST

XXXX XXXX XXXX XXXX	FYLLINGAR EFNI (MÖL)
~ ~	MÖL SANDUR MELA (HELLA)
----	MELA, FIN- LAGSKIPT
----	MELA (HELLA)
----	MELA, FIN- LAGSKIPT?
----	PÖKKUÐ
////	HÁLFSAM- LÍMT-SET?
----	VEL SAM- ? LÍMT • SETLAG FAST!

↑ "STAUREKANDI"

HOLA 6

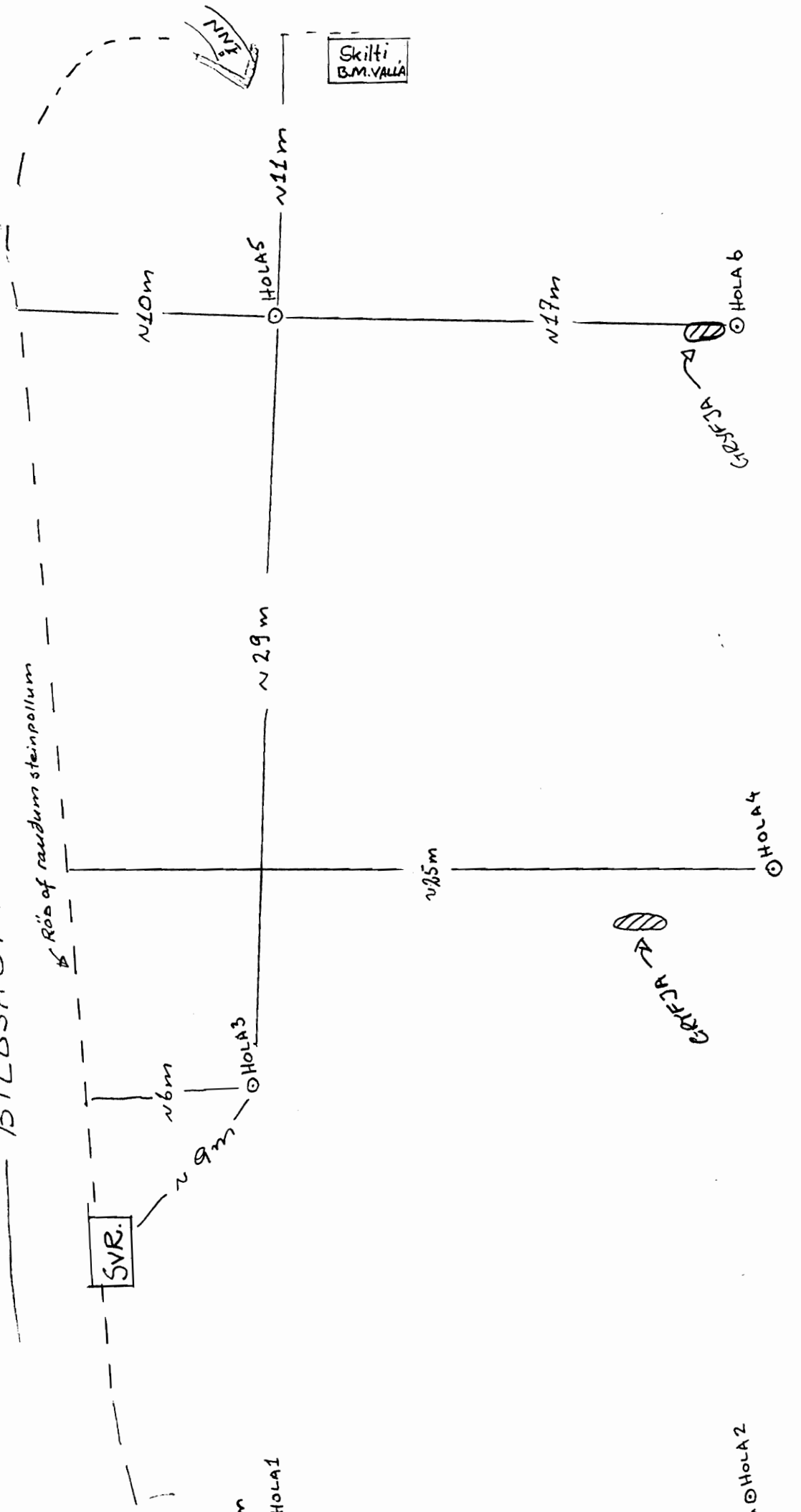
JARFLAGASNIÐ
-TÜLKUN-

HOLA VAR
GRAFINN RÉTT
HJA ÞESSARI
COBRAHÖLU.

TÜLKUNIN ER
ÁREIÐANLEG
NIÐUR Í A.M.K
3,5m, EN ÞAÐ
SEM NEÐAR
ER LEITT AF
LÍKUM.

VIÐ GRUNDUN
MANNVIKKIS
HÉR ÞARF
AÐ GRAFA
NIÐUR ÚR
MÖL.

BILDHÖFÐI



LAUSLEGT RISS AF
 PLANI VID B.M. VALLÁ.
 LOBRAHOLLUR - STADSETNING
 17. FEBR '92
 T.D.H.