



Fornleifaskráning í Akrahreppi Úlfsstaðir og Kúskerpi



Smalavörður

Guðmundur St. Sigurðarson
Bryndís Zoëga

2008/72



© Guðmundur St. Sigurðarson, Bryndís Zoëga
Bygðasafn Skagfirðinga, Sauðárkróki
2008/72

Efnisyfirlit

Inngangur	2
Tilgangur fornleifaskráninga	2
Fornleifaskráning og aðferðir	3
Helstu minjaflokkar	5
Úlfsstaðir í Blönduhlíð.....	10
Sögu ágríp, náttúrufar og jarðabætur.....	10
Hjáleigur og tengdar jarðir	14
Fornleifaskrá	16
Kúskerpi í Blönduhlíð.....	54
Söguágríp, náttúrufar og jarðabætur.....	54
Fornleifaskrá	58
Samantekt.....	88
Minjar og varðveislugildi	88
Fornleifar í landi Úlfsstaða.....	88
Fornleifar í landi Kúskerpis.....	89
Áhugaverðir staðir til kynningar eða rannsókna	89
Heimildaskrá.....	91
Fylgiskjöl	93
Skrá yfir myndir	94

Inngangur

Sumarið 2007 var byrjað á fyrsta áfanga skipulegrar fornleifaskráningar í Akrahreppi. Skráningar einstakra fornleifa og afmarkaðra svæða í tengslum við ýmsar framkvæmdir, s.s. lagningu vega og hitaveitu hafa að vísu farið fram víða í hreppnum, en heildarskráning einstakra jarða ekki fyrr en nú. Markmið slíkrar skráningar er að skrá minjaheildir, þ.e. allar fornminjar sem tengjast einni jörð og nýtingu hennar. Minjar í heimatúni, auk stekkja, beitarhúsa, selja o.s.frv. og reyna með því að öðlast nokkra yfirsýn yfir þær minjar sem heyrt hafa saman í tíma og rúmi. Auk þess að gefa mikilvægar upplýsingar um landnýtingu og byggðapróun fyrri alda, er skráning af þessu tagi mikilvægt tæki til minjaverndar og nauðsynlegur undanfari aðalskipulagsgerðar innan hreppsins.

Að þessu sinni voru eftirfarandi jarðir skráðar: Silfrastaðir, Úlfsstaðir, Kúskerpi, Djúpidalur og Torfmýri. Vettvangsvinna var í höndum Guðmundar St. Sigurðarsonar og Bryndísar Zoëga. Skýrslu- og kortagerð var í höndum Guðmundar, en yfirumsjón með verkinu hafði Guðný Zoëga deildarstjóri Fornleifadeildar Byggðasafns Skagfirðinga.

Tilgangur fornleifaskráninga

Í Þjóðminjalögum nr. 107/2001 er kveðið á um að stuðla beri að verndun menningar-sögulegra minja í eigin umhverfi og tryggja að íslenskum menningararfi verði skilað óspilltum til komandi kynslóða, að auðvelda eigi aðgang að þeim, kynna þær þjóðinni og greiða fyrir rannsóknum. Í 9. grein laganna eru fornleifar skilgreindar sem:

[...] hvers kyns leifar fornra mannvirkja og annarra staðbundinna minja sem menn hafa gert eða mannaverk eru á, svo sem:

- a. búsetulandslag, byggðaleifar, bæjarstæði og bæjarleifar ásamt tilheyrandi mannvirkjum, húsaleifar hvers kyns, svo sem kirkna, bænahúsa, klaustra og búða, leifar af verbúðum, naustum, verslunarstöðum og byggðaleifar í hellum og skútum;
- b. vinnustaðir þar sem aflað var fanga, svo sem leifar af seljum, verstöðvum, bóllum, mógröfum, kolagröfum og rauðablæstri;
- c. gömul tún- og akurgerði, áveitumannvirki og leifar eftir veiðar til sjávar og sveita;
- d. gamlir vegir, stíflur, brýr, vatnsvöð, varir, hafnir og bátalægi, slippir, ferjustaðir, kláfar, vörður og vitar og önnur vega- og siglingamerki ásamt kennileitum þeirra;
- e. virki og skansar og önnur varnarmannvirki;
- f. gamlir þingstaðir, meintir hörgar, hof og vé, brunnar, uppsprettur, álagablettir og aðrir staðir og kennileiti sem tengjast siðum, venjum, þjóðtrú eða þjóðsagnahefð;
- g. áletranir, myndir eða önnur verksummerki af manna völdum í hellum eða skútum, á klettum, klöppum eða jarðföstum steinum;
- h. haugar, dysjar og aðrir greftrunarstaðir úr heiðnum eða kristnum sið.
- i. skipsflök eða hlutar úr þeim.

Minjar 100 ára og eldri teljast fornleifar, en heimilt er þó að friðlýsa yngri minjar [...].

Samkvæmt lögnum eru allar fornleifar friðhelgar og verndaðar gegn hvers kyns raski. Í 10. grein laganna segir að fornleifum megi enginn „spilla, granda né breyta, ekki heldur hylja þær, laga né aflaga né úr stað flytja nema leyfi Fornleifaverndar ríkisins komi til“. Þetta á við um allar fornleifar, óháð sérstakri friðlýsingu. Friðhelgi fornleifa er ekki háð því að þær séu þekktar eða hafi verið skráðar. Ef áður óþekktar fornleifar finnast ber að tilkynna það Fornleifavernd ríkisins. Komi fornleifar í ljós við jarðrask skal fresta vinnu á staðnum uns ákvörðun Fornleifaverndar liggur fyrir um hvort og með hvaða skilyrðum framkvæmdir megi halda áfram (sjá 14. gr.).

Eitt af markmiðum fornleifaskráningar er að sporna við því að minjar verði fyrir skemmdum af gáleysi eða að nauðsynjalausu. Fornleifaskráning kemur að notum í minjavörslu þegar ákvarðanir eru teknar um aðgerðir til verndar einstökum minjastöðum eða minjasvæðum. Auk þess kemur hún að gagni í rannsóknarvinnu og við skipulag eða kynningu minjastaða.

Það er augljós hagur þeirra sem stýra hvers konar framkvæmdum að eiga aðgang að yfirliti um fornleifar á tilteknu svæði. Við það vinnst tvennt. Unnt verður að taka tillit til minjanna við skipulagsvinnu og nýta þær til að varðveita sögu staðarins í landslaginu. Einnig má minnka stórlega líkur á að framkvæmdaraðilar rekist í miðjum klíðum á fornleifar, sem þeir gerðu sér ekki grein fyrir að gætu verið fyrir hendi, en reynist nauðsynlegt að rannsaka með tilheyrandi kostnaði og töfum á framkvæmdum.

Björgunaruppgröftur, sem er unninn vegna framkvæmda og undir þrýstingi frá framkvæmdaraðilum, er hvorki æskilegur frá sjónarmiði fornleifafræðinnar né framkvæmdaaðila og þess vegna sameinar fornleifaskráning hagsmuni beggja, fræðigreinarinnar og þeirra sem að framkvæmdum standa.

Fornleifaskráning og aðferðir

Áður en vettvangskönnun fór fram voru helstu heimildir kannaðar svo sem jarðabækur, örnefnaskrá, túnakort og fornrit til að leita að vísbendingum um fornleifar á svæðinu.

Með jörðinni fylgir skrá með umfjöllun um hvern minjastað og ljósmyndum eða teikningum eftir því sem við á.

Aðferð við skráningu

Í inngangi með skránum er sögulegt yfirlit þar sem gerð er grein fyrir takmörkum jarðanna, breytingum, atburðum og öðrum þáttum sem geta varpað ljósi á sögu byggðar og búskapar á staðnum. Að öðru leyti er skráin byggð upp með þeim hætti sem að neðan greinir.

Jarðanúmer

Jarðirnar eru auðkenndar með heiti jarðarinnar og tveimur númerum; í fyrsta lagi landsnúmeri sem Fasteignamat ríkisins hefur úthlutað, t.d. Úlfsstaðir 146351, og í öðru lagi númeri jarðarinnar samkvæmt Jarðatali Johnsens (1847)¹, 208 í nefndu tilviki. Þar að auki er fornleifunum gefið raðnúmer innan hvernjar jarðar; bærinn á Úlfsstöðum er þá nr. 1 og auðkenndur með eftirfarandi hætti: Úlfsstaðir 146351 - 208 - 11 . Sé jörð með landsnúmer en ekki númer í Jarðatali Johnsens flokkast allar fornleifar á jörðinni undir landsnúmer jarðarinnar og númer þeirrar jarðar er fornleifarnar tilheyrðu við ritun jarðatalsins.

Tegund, hlutverk og heiti

Í fáum orðum er tegund og hlutverki minja lýst, þ.e. hvort um sé að ræða tóftir bæja eða útihúsa, höfn, byrgi, túngarð og þar fram eftir götunum.

Stundum eru minjar horfnar af yfirborði þótt þeirra sé getið í heimildum, og kunna margar ástæður að vera fyrir því. Kemur þá fram í fornleifaskránni að „heimild“ sé til um t.a.m. útihús. Er leitast við að hafa fornleifaskrána eins nákvæma og kostur er, því að leifar fornminja kunna að leynast í jörðu þótt ekki sé unnt að sjá þær með berum augum á yfirborðinu.

Hafi fornminjarnar sérnafn, t.d. Gíslhús, er það sérstaklega skráð, en þegar engu slíku er til að dreifa kemur fyrir að hlutverki þeirra sé lýst þar sem heitið stæði annars, t.d. hesthús eða hlaða.

Leggja

Þegar staðsetning minja er þekkt er nákvæm staðsetning þeirra skráð. Tekin voru GPS hnit á vettvangi og þau færð í skrána. Hnitin eru tekin í landshnitakerfinu ISN93. Staðsetning minjanna er einnig færð inn á meðfylgjandi loftmyndir frá Loftmyndum ehf.

Staðhættir og lýsing

Í kafla um staðhætti og lýsingu er greint frá afstöðu skráðra minja í landslaginu, þeim lýst, bæði formi, umfangi og ástandi, og aðrar athugasemdir gerðar þegar þörf krefur, t.d. vitnað í heimildir.

Hættumat

Leitast er við að leggja mat á þá hættu sem að fornleifunum kann að steðja, bæði af völdum náttúru og manna. Þetta er gert til þess að unnt sé að grípa til viðeigandi ráðstafana liggja minjar undir skemmdum eða geti orðið fyrir raski.

Ekki er lagt mat á hættuna þegar einungis er til heimild um fornleifar en þær ekki fundist við vettvangsskráninguna. Við skipulag framkvæmda er engu að síður nauðsynlegt að taka tillit til þessara heimilda, því að fornleifar geta, sem fyrr segir, leynst undir sverðinum.

¹Jarðatal á Íslandi, með brauðalýsingu, fólktölu í hreppum og prestaköllum, ágrípi úr búnaðartöflum 1835-1845, og skýrslum um sölu þjóðjarða á landinu. Kaupmannahöfn: J. Johnsen, 1847.

Heimildir

Vísað er í helstu ritheimildir um sérhverja hinna skráðu fornleifa. Hér eru einnig skráðar þær heimildir sem stuðst er við í fyrri kafla um staðhætti og lýsingu, en ekki neðanmáls eins og þó er gert í öðrum texta þessarar skýrslu. Ræðst það af því að fornleifaskráningin á helst að geta staðið ein og óstudd af öðru efni skýrslunnar.

Heimildamenn

Heimildamenn við skráningu Djúpadals og Torfmýrar voru Sigurður Hansen í Kringlumýri, sem fæddur er og uppalinn í Djúpadal og Eiríkur Skarphéðinsson sem búið hefur í Djúpadal alla sína ævi og er núverandi eigandi og ábúandi jarðarinnar á móti Sigurði sem á ¼ af jörðinni. Torfmýri á Eiríkur til hálfis við móður sína Elínborgu Guðmundsdóttur.

Saga jarðanna og fornleifar

Í sögukaflanum er stiklað á stóru um landkosti, umbætur og aföll jarðarinnar í gegnum tíðina. Í fornleifaskráningar kaflanum eru upplýsingar um hverja og eina fornleif skráðar ásamt öllum þeim upplýsingum sem hana snerta. Af þessum sökum gæti töluverðra endurtekninga þar sem sömu upplýsingar snerta oft fleira ein eina fornleif.

Helstu minjaflokkar

Búsetuminjum má gróft séð skipta í tvo flokka, minjar í túni og minjar utan túna. Þær minjar er mesta sögu geyma eru bæjarstæði/hólar og umhverfi þeirra. Stærsti minjaflokkurinn saman stendur hinsvegar af útihúsum hverskonar. Innan túns má nefna fjós, fjárhús, hrútakofa, hesthús, lambhús, smiðjur, ýmsa kofa, kvíar, hlöður og skemmur. Utan túns má nefna sel, beitarhús, stekki, heytóftir, réttir, nátthaga, smalakofa o.fl. Aldur útihúsa er sjaldnast þekktur en oft voru þau byggð öldum saman á sama stað. Því kunna leifar eldri mannvirkja að leynast undir tóftum þeirra yngri. Lega og útlit minja gefur oft til kynna hverskyns minjar þar er um að ræða þótt engar heimildir séu til um notkun þeirra. Þó er ekki alltaf hægt að ákvarða nánar hver notkun húss kann að hafa verið.

Minjar í túni

Bæjarstæði

Útlit og lega bæjarstæða helgast af því hvort um er að ræða viðvarandi eða styttri byggð. Oft varðveitast vel afbýli eða skemmri tíma bústaðir s.s. sel þar sem þau eru gjarnan þannig staðsett að seinni tíma framkvæmdir hafa ekki raskað við þeim. Slík bæjarstæði/bústaðir geta gefið miklar fornleifafræðilegar upplýsingar. Bæjarhólar verða til við sífelldar endurbyggingar húsa á sama stað. Þeir varðveita mikla sögu um húsakost og lifnaðarhætti, og þar eru mestar líkur á að verðmætir gripir finnist. Oft voru bæjarstæði nokkurskonar þorp bygginga þar sem útihús hverskonar voru áföst eða fast við bæjarhúsin.

Kirkjur voru yfirleitt mjög nærri bæjarstæðum.

Á **alkirkjum**, höfuðkirkjum (beneficium) var messað hvern helgan dag og þar mátti jarða.

Á **hálfkirkjum**, svokölluðum útkirkjum (annexíum), var messað helmingi sjaldnar en á alkirkjunum eða annan hvern helgan dag. Þar mátti jarða. Djákni aðstoðaði prest ef margar slíkar kirkjur heyrðu undir alkirkju. Djáknar máttu messa en ekki vígja eða jarða.

Á **fjórðungs-** og **þriðjungskirkjum** var messað sjaldnar, ýmist þriðja hvern eða fjórða hvern helgan dag. Þær höfðu ekki allar graftarleyfi.

Bænhús voru einskonar heimiliskapellur. Í þeim mátti messa en biskupsleyfi þurfti til að gifta, skíra eða veita sakramentið. Þar mátti ekki grafa lík.

Grafreitir voru oftast afmarkaðir af garðhleðslu. Þeir voru við eða nærri bæjarstæðinu, umhverfis kirkjurnar. Elstu kirkjugarðar virðast hafa verið hringlaga en urðu seinna ferhyrdir. Fjöldi grafa sem fundist hafa við jarðrask á jörðum þar sem engar heimildir eru til um kirkjur benda til að víðar hafi verið jarðað en ætlað hefur verið, og gefa vísbindingu um að fjöldi kirkna hafi verið meiri á fyrstu öldum kristni í landinu en síðar varð.

Minjar í eða við tún

Minjar innan túns eru oft horfnar vegna jarðabóta eða annarra framkvæmda. Dæmi um slíkar minjar eru:

Fjós: Fjóstóftir eru oft á bæjarstæðinu sjálfu eða nærri því.

Fjánhús: Fjánhústóftir eru margvíslegar og stærð þeirra og fjöldi króa geta verið mismunandi. Oft má greina garða eftir miðri tóft eða stalla undan jötum upp við vegg. Oft eru hlöður eða heytóftir áfastar við fjánhústóftir.

Hrútakofar: Smærri kofar oft yst í túni.

Lambhús: Yfirleitt smáar tóftir, einnar króar hús.

Hesthús: Oft smærri hús yst í túni eða við túngarð.

Smiðjur: Smiðjur voru yfirleitt nálægt bæjarstæðinu sjálfu en einnig eru dæmi þess að þær hafi staðið í túni dálítið frá bænum, vegna eldhættu. Oftast frekar smáar tóftir.

Kofar: Yfirleitt fremur smáar tóftir. Kofarnir voru af ýmsu tagi s.s. hænsnakofar, eldiviðarkofar.

Brunnar: Brunnar eða vatnsból voru mikilvæg enda greiður aðgangur að vatni oftast grunnforsenda þess hvar bæjum var valinn staður. Oft eru brunnar grjóthlaðnir, gjarnan hringlaga en stundum ferhyrdir. Ef byggt var svokallað brunnhús yfir brunninn eða við hann líkjast tóftirnar öðrum kofatóftum. Einnig var algengt að hafa innangengt eftir rangala frá bæ til brunns.

Myllur: Kornmyllur, svokallaðar vatnsmyllur, knúnar vatni voru við marga bæi. Þær voru víðast hvar aflagðar um síðustu aldamót. Stundum er í heimildum getið um myllusteina sem varðveist hafa eftir að myllurnar sjálfar hrundu, og mylluörnefni eru á flestum bæjum. Tóftirnar liggja við ár eða læk. Þær eru litlar, grjót- og torfhláðnar og dyr eða op á tóftinni þangað sem vatnið var leitt inn og út. Oft eru grafnar rennur úr læk ofan við að

tóftinni og vatnsmagninu þannig verið stýrt. Á stöku stað voru vindmyllur og sér lítið eftir af þeim en heimildir um staðsetningu þeirra eru mikilvægar.

Kvíar og stekkir: Kvíar voru oftast í túni eða rétt utan þess. Þangað var ánum smalað til mjalta. Kvíum svipar mjög til stekkjja en þær voru einn dilkur,. Kvíar voru yfirleitt hlaðnar upp þar til síðustu áratugi fráfernaskiðs að farið var að nota færirkvíar úr timbri og yfirleitt staðsettar á kvíabóli.

Minjar utan túns

Sá flokkur minja sem jafnan hefur varðveist best eru hverskyns minjar utan túns. Þær liggja gjarnan á stöðum þar sem nútíma jarðrækt hefur aldrei verið beitt.

Kuml/haugur/dys/kumlateigur: Kuml/haugar eru grafstæði úr heiðni. Þau geta verið einstök eða nokkur saman og mynda þá svokallaðan kumlateig. Stundum eru slíkar grafir upphlaðnar og því greinilegar í landi en oft eru þau þó ósýnileg á yfirborði. Stundum er einföld grjóthleðsla umhverfis eða yfir gröfinni. Kuml og kumlateigar eru oft rétt utan túns í um 2-300 m fjarlægð frá bæ. Þau geta þó legið nokkuð utan túns og oft virðast þau liggja á eða við landamerki jarða eða við alfara- eða þjóðleiðir. Stundum eru hólmyndanir í landi, manngerðar og ómanngerðar, álitnar kuml, stundum grafstæði nafngreindra landnáms- eða fornanna. Sögur, hjátrú eða helgi fylgja oft slíkum fornmannahaugum eða dysjum. Viðskeytin kuml og dys má stundum finna í örnefnum.

Réttir: Réttir, aðhald eða annað gripheldi er gjarnan að finna fjær bæjum, oft mitt á milli bæja. Smærri réttir voru til heimabruks en lögréttir eða skilaréttir nefndust þær réttir þar sem smalað var saman af stærra svæði, sveitum (heimfjöllum) eða afréttum. Þær voru yfirleitt grjót- og torfhlaðnar, gjarnan upp við klettaveggi eða við náttúrulegt aðhaldi einhverskonar. Réttir sem voru notaðar á einstöku bæjum voru smáar og einfaldrar gerðar en lögréttir stærri og oft margskipt upp í dilka.

Stekkir: Eru smaréttir með einum dilk eða kró, svokallaða lambakró og voru notaðir fyrstu dagana við fráferur. Lömb voru færð frá ánum að kvöldi og byrgð inni í krónni til að hægt væri að mjólka ærnar til heimilisins morguninn eftir. Stekkirnir eru gjarnan nokkurn spöl frá bæjum, svokallaðan stekkjaveg. Þeir eru oftast hlaðnir úr torfi og grjóti. Þeir eru gjarnan hlaðnir upp við stóra náttúrusteina eða klettaveggi.

Nátthagar: Nátthagar eru frá tíma fráferna. Mylkum ám var haldið innan nátthagans á næturnar en sleppt út fyrir á daginn. Lömb voru á sama tíma hýst í lambakrónni yfir nóttina, en sleppt til ána á daginn. Nátthagarnir voru notaðir bæði á stekktíma og á fyrstu vikum með kvíunum og eru því oftast en ekki í næsta nágrenni við bæi.

Sel: Sel eru venjulega nokkurn veg frá bæjum, oftast við ár eða læki. Þangað var búsmali rekinn á sumrum og þar hafði fólk sumardvöl við að vinna mjólkurmat til vetrarins. Sel voru í notkun allt frá landnámstíð og fram undir 17-18. öld. Seltóftir eru jafnan leifar þriggja eða fleiri tófta, oft samfastar. Stundum voru þar líka réttir eða gripheldi. Oft byggðust upp býli af þessum seljum og einnig beitarhús. Býli þessi tóku þá gjarnan nafn

með viðskeytinu -sel. Erfitt getur verið að greina milli tófta selbúskapar eða smábýla þar sem búseta var í e.t.v. í skemmri tíma. Þó má oft greina smábýlin á túngarðinum sem hefur verið hlaðinn umhverfis bæjarhúsin.

Stöðull: Kýr voru mjólkaðar á stöðli. Þurrum stað ekki langt frá bæ. Þar eru sjaldan nokkur kennileiti önnur en örnefnið.

Beitarhús: Beitarhús voru byggð utan túns þar sem haglendi var gott og getur verið langt í þau að ganga. Oft voru þau byggð upp á gömlum selstæðum, allt upp í nokkurra kílómetra fjarlægð frá bæ. Þar var fé beitt yfir vetrartímamann til að hlífa túnum og heimahögum. Beitarhúsatóftir samanstanda af myndarlegri fjárhústóft eða tóftum, og oftast en ekki er hlaða áföst fjárhúsunum.

Smalakofar: Fé var smalað í haga að morgni og heim til mjalta að kveldi. Smalar sátu yfir fénu á daginn og voru það oft börn eða unglingar sem gegndu því starfi. Algengt var að smalar hlæðu sér smákofa eða afdrep fyrir veðri og vindum meðan setið var yfir. Tóftir smalakofa eru oft mjög litlar og standa í brekkum eða á hólum þar sem víðsýnt var.

Heytóftir/heytaedi/heykuml/heygarðar: Þar sem hey var slegið á engjum eða mýrum voru hlaðnar upp tóftir, svokallaðar heytóftir eða heykuml. Þar var heyinu safnað saman og það byrgt til geymslu fram á veturinn er fóðra þurfti búsmala. Slíkar tóftir eru oftast ferkantaðar og engar dyr á þeim. Að vanda standa tóftirnar nokkru hærra en umhverfið til að halda heyinu þurru og til að varna því að búsmali kæmist að því. Ekki voru veggir eða þak á slíkum tóftum og hleðslur því óverulegar.

Fjárborgir: Fjárborgir voru hringlaga úr grjóti, nokkurskonar réttir eða afdrep fyrir búfé.

Garðlög: Margskonar garðlög er að finna umhverfis tún og utan þeirra. Bæjarstæði voru oftast afmörkuð með hlöðnum túngarði þá oftast úr grjóti og torfi. Garðar voru og stundum umhverfis beitarhús eða smábýli. Vallargarðar eru garðar utan túns. Oft er erfitt að geta sér til um not þessara garða en líklega hafa þeir þjónað þeim tilgangi að aðgreina land í nytjaeiningar. Garðar voru einnig hlaðnir á mörkum landeigna, svokallaðir landamerkjagarðar.

Heyvinnsla: Stundum má sjá minjar um fyrstu tilraunir til túnsléttu og kallast það beðasléttur. Frá aldamótum og fram um 1930 var unnið að túnasléttun og framræslu á flestum bæjum. Tímabilið er í þessu sambandi oft nefnt þaksléttutími. Fyrsta áratuginn voru notuð handverkfæri. Sléttað var í aflöngum spildum eða beðum sem síðan settu svip á túnið. Sléttaðar voru tóttir næst bæjum og jafnað úr gömlum peningshúsum sem staðið höfðu dreifð innan túns.

Við sjó/vötn

Menjar um sjósókn varðveitast oft illa vegna nálægðar sinnar við hafið. Margar þeirra hafa og horfið við framkvæmdir vegna þéttbýlismyndunar og hafnargerðar. Verstöðvar eða útgerðastaðir voru oft notaðir frá mörgum bæjum/byggðarlögum og því kunna þar að finnast nokkuð fjölbreyttar minjar.

Sjóhús/verbúðir: Sjóhús og verbúðir voru íverustaðir sjómanna á meðan á vertíð stóð. Stundum voru þessi hús á tveimur hæðum. Geymsla undir veiðarfæri og annan búnað á neðri hæðinni en svefnstaður manna á þeirri efri. Grunnur húsanna var grjóthlaðinn en efri hæðin úr timbri. Einnig voru verbúðir oft einföld grjót- og torfhlaðin hús.

Fiskbyrgi: Oftast grjóthlaðnar einfaldar byggingar, ferhyrndar eða hringlaga, þar sem fiskur var geymdur.

Hjallar: Oft finnast hleðslur undan hjöllum, fiskhjöllum og geymslum. Slíkar hleðslur eru oft ferköntuðu upphleðsla sem myndar sléttan flöt eða grunn. Einnig er oft einföld grjótröð sem markar af grunninn.

Naust/hróf: Tóftir í eða við fjöruborð þar sem bátar voru dregnir upp og geymdir. Naust geta verið á ýmsa vegu, allt frá tóftum sem reft hefur verið yfir til einfaldra veggheðsla sem bátar hafa verið lagðir á milli. Oft eru naust líka bátslaga og hefur bátum þá verið smeygt inn í naustið.

Uppsátur: Þar settu menn upp báta. Uppsátur eru oft samsíða grjóthleðslur sem liggja í sjó fram. Upphlaðnir sjógarðar eða bryggjur voru líka til en eru sjaldgæfari.

Fiskgarðar: Upphlaðnir garðar til að þurrka fisk á voru á stöku útgerðarstað.

Úlfsstaðir í Blönduhlíð

Landareignin Úlfsstaðir liggur suðvestur-norðaustur, nokkuð aflöng. Úlfsstaðir eiga land að Kúskerpi með allri suðausturhliðinni. Héraðsvötnum að suðvestan, gegnt Héraðsdal rétt austast en annars að Steinstöðum og Laugabóli vestar. Sunnuhvoll, áður Úlfsstaðakot, á land meðfram allri norðvestur hliðinni. Að norðaustan nær Úlfsstaðaland að fjallsbrún, gegnt landi Miðsitju.

Þá er í Borgargerðisfjalli svokallaður Úlfsstaðapartur, milli Skriðugils og Fremra-Selgils, upp á fjallsbrún. Eigandi Borgargerðis flutti að Úlfsstöðum 1917. Þegar hann seldi jörðina bóndanum á Egilsá hélt hann eftir fremsta hluta jarðarinnar, sem er svokallaður Úlfsstaðapartur.

Parturinn fylgdi Úlfsstöðum, til 1999 þegar Helgi Friðriksson seldi jörðina félagsbúinu á Kúskerpi og en hélt partinum eftir. Helgi hélt einnig eftir skógræktarreit sunnan við Grófarlæk sem og fimmtungs eignarhlut Úlfsstaða í Steinsstaðahólma.

Sögu ágríp

Úlfsstaðir eru í landnámi Hjálmólfs eins og fram kemur í landnámu: „Maðr hét Hjálmólfr, er land nam um Blönduhlíð“² Melabók og hauksbók hafa það „ofan um Blönduhlíð“. Landnám hans er talið hafa náð frá Djúpadalsá í norðri að Bóluá í suðri“.³ Ekki er sagt hvar Hjálmólfur settist að, en hann hefur af mörgum verið tengdur Úlfsstöðum. Brynjólfur Jónsson taldi Hjálmólf hafa heitið Úlf réttu nafni en hann verið kenndur við hjálm og því nafni skeytt framan við líkt og í nafninu „Hjör-Leifr“.⁴ Þannig taldi hann óhætt að álykta að um sama mann væri að ræða og landnámsmaðurinn Hjálmólfur hefði búið á Úlfsstöðum. Á merkjum Úlfsstaða og Kúskerpis er hóll sem ber nafnið Úlfshaugur og meinast að vera legstaður fyrsta ábúandans. Ekki er vitað til að grafið hafi verið í hólinn og er óvíst að um mannaverk sé að ræða.

Úlfsstaðir koma fyrir í Sturlungu í aðdraganda Örlygsstaðabardaga 1238 og aftur árið 1259 í tengslum við kaup og sölu jarðarinnar. Jörðin kemur fyrir í máldaga Auðuns biskups rauða fyrir Víðivallakirkju árið 1318 og þá er þar. Þar segir að Víðivallakirkja taki 4 merkur í leigu af kirkjunni á Úlfsstöðum og er það jafnhátt og á heimakirkjunni.⁵ Þetta er áréttað í máldaga Péturs biskups frá 1394 sem bendir til að þetta hafi verið alkirkja.⁶ Árið 1432 er hins vegar talað um hálfkirkju á Úlfsstöðum.⁷ Í jarðabókinni frá 1713 virðast öll ummerki um kirkjuna horfin, en þar segir: „Munnmæli eru hjer hafi að

² Landnáma. III bindi, bls. 8., sbr. Brynjólfur Jónsson (1906), „Rannsókn í Norðurlandi sumarið 1905“ *Árbók hins íslenska fornleifafélags 1906*. Reykjavík: Ísafoldarprentsmiðja 1907. Bls. 25.

³ Margeir Jónsson, „Frásögn Landnámabókar um landnám í Skagafirði“, í *Árbók Hins íslenska fornleifafélags*, 1927, bls. 28.

⁴ Brynjólfur Jónsson (1906), bls. 25.

⁵ DI II, bls. 462, sbr. *Byggðasaga Skagafjarðar IV*, bls. 371.

⁶ DI III, bls. 511, sbr. *Byggðasaga Skagafjarðar IV*, bls. 371.

⁷ DI III, bls. 535, sbr. *Byggðasaga Skagafjarðar IV*, bls. 371.

fornu kirkja verið og enn heitir hjer Kirkjutóft og Kirkjuhóll. Ekki vita menn þar til annað.“⁸ Hjalti Pálsson getur sér þess til að hugsanlega hafi kirkjan verið aflögð í kringum siðaskiptin.⁹

Náttúrufar og jarðabætur

Í Byggðasögu Skagafjarðar segir: „Norðurlandsvegur er á eyrum Héraðsvatna, nærri vestast í landi Úlfsstaða sem er þar um 1200 m breitt. Bærinn stendur í hallandi landi [...] austan vegarins en neðan brekkunnar og norður eftir er víðáttumikið flatlendi sem allt hefur verið lagt undir tún og kornakra. Túnið er í brekkunni niður frá bænum en ysti hluti hennar er óræktaður og suður og niður frá bæ er grýtt brekka sem tekin hefur verið til skógræktar, talsvert á annan hektara að stærð. / Suður og upp frá bænum nær túnið upp að brattri brekku þar sem fjallshlíðin byrjar, sæmilega gróin en hjallaskipt með klapparhröngli sums staðar og syðsti hlutinn mjög grýttur. Miðhlíðis eru tveir langir og áberandi hjallar með klettabrún. Heitir sá efri Stóll en neðar Árgilshjalli þar sem Grófarlækurinn kemur ofan úr Skál og hefur grafið sér gil niður gegnum hjallana. Efsti hluti fjallsins er klettum krýndur. Öll er fjallshlíðin mjög breytileg að gerð þar sem skiptast á hjallar og mýrarsund, vallendisgeirar, holt, mosapembur, klettaborgir og skriður. Stærð landsins er 504 ha. Þar af 45 ha. tún. Um 45% af landinu er vel gróið.“¹⁰

Árið 1392 er jörðin seld Hólastóli á „fimtigi hundrada vadmala“¹¹ þ.e.5000 álnir og svarar það til þess að jörðin hafi verið metin á 41,7 hdr.¹²

Árið 1449 voru 8 kúgildi á Úlfsstöðum og landskuld 5 hundruð (landskuldin er jafnan talin upp í löngu hundraði í jarðabókunum, þ.e. 1 hdr. = 120 al., hér er því um 600 álnir að ræða). Ekki er sagt hvert mat jarðarinnar sjálfrar var, en venja var að landskuld væri tekin í hlutfallinu 20:1¹³, þ.e. 5% skattur, jarðarmatið væri þá 100 hundruð. Árið 1569 var landskuldin 4,5 hundruð (eða 540 al) en kúgildi 6.¹⁴ Það myndi svara til þess að jörðin hafi verið metin á 90 hdr. sé miðað við sama skatthlutfall. Hvort tveggja veldur þó furðu háu jarðamati, ekki síst miðað við söluverð jarðarinnar 60 árum fyrr og seinni tíma mats, það er því ólíklegt að þetta fái staðist. Mjög ólíklegt er að jarðamatið hafi farið úr 40-50 hdr upp í 90-100 hdr. á þessu tímabili 1449 til 1569 nema þá hafi meira land tilheyrð Úlfsstöðum, en engar heimildir eru fyrir því. Líklegra að jarðamatið hafi áfram

⁸ Jarðabók Árna Magnússonar og Páls Vídalín. IX bindi, Skagafjarðarsýsla. Kaupmannahöfn: S.L. Möller. 1930. Bls. 168. Hér eftir JÁM IX og blaðsíðutal.

⁹ *Byggðasaga Skagafjarðar IV*, bls. 371.

¹⁰ *Byggðasaga Skagafjarðar IV*, bls. 368-369.

¹¹ DI III, bls. 480.

¹² Ef miðað er við langt hundruð ætti jarðamatið að vera 50 hdr. þ.e. ef kaupverðið „fimtigi hundrada vadmala“ þýðir í raun 6000 álnir. En eitt langt hundruð er sama og 120 álnir (1 hdr. = 120 al.).

¹³ Lárus Björnsson (1967), bls. 254

¹⁴ DI V, bls. 35., XV, bls. 224.

verið á bilinu 40-60 hdr. en leigjendurnir verið að greiða um 11% skatt. Hvað veldur þessari háu skattbyrði er hins vegar ráðgáta.¹⁵

Í jarðabókunum frá 1686 og 1695 eru kúgildin enn 6 en landskuldin komin niður í 2 hdr. og 80 álnir (320 álnir). Sem svarar þá til 53 hdr. og 40 al. í jarðamati ef miðað er við 5% skatt og er þetta er töluvert nær því sem eðlilegt gæti talist.

Í jarðabók Árna Magnússonar og Páls Vídalín frá árinu 1713 er jörðin metin á 60 hundruð með eyðihjáleigunum Úlfsstaðakoti og Kárakinn. Í heild er landskuld 2 hdr. og 40 álnir (s.s. 280 álnir, hér er því ekki tekinn nema tæplega 4% skattur) og leigukúgildi 6. En sagt að áður hafi landskuld Úlfsstaða verið 2 hdr og 80 álnir (sbr. jarðabækurnar frá 1686 og 1695) og þar áður 3 hdr. að ætlan manna (360 álnir sem myndi svara til jarðamats uppá 60 hdr. sé miðað við 5% skatt).¹⁶ Í jarðabókinni segir ennfremur: „Torfrista og stunga bjargleg. Móskurður hefur verið, brúkast ei. Veiðivon [...] Munnmæli segja að þessi jörð eigi lambaupprekstur á Silfrastaðaland og komi þar á móti móskurður í þessarar jarðar landi. [...] Túni og engjum granda lækir sem bera á það grjót og leir til stórskaða. Úthögum spilla skriður úr fjalli til stórmeina. Hætt er kvikfé fyrir lækjum og jarðföllum. Héraðsvötn brjóta landið.“¹⁷ Eitthvað hefur líklega verið um að ábúendur gerðu lítið úr gæðum jarða sinna og mikið úr hættunum sem steðjuðu að landi og búfénaði, enda hafa menn þá sem nú síður viljað borga meiri skatt en minni.

Árið 1849 segir um túnið að það sé „hérumbil 13 dagsláttur, hérumbil að helmingi slétt, sæmilega ræktað, fóðrar til jafnaðar 4 kýr. Engið er víðslæg, sumpart þýft, mestpart votlendt, sæmilega grasgefið og heygott. Bithagi er mjög lítill til fjalls þar skriða úr bæjarlæk hefur tekið talsvert grasland af og landlétt yfir hörðu en jarðsælt á vetrum. Torfrista er brúkanleg. Til jafnaðar framfærir heimajörðin 4 kýr, 72 ær, 60 sauði og 36 lömb, eður 20 hundruð.“¹⁸ Árið 1861 var jörðin metin á 37 hdr. með hjáleigunni Úlfsstaðakoti, en heimajörðin sérmetin af sýslumanni og hreppstjórum á 28 hdr.¹⁹ Þess má geta að á þessum tíma 1848-1861 var gerð tilraun til að samhæfa jarðamat yfir landið í heild og hafði það í för með sér breytingar á mati margra jarða og gæti þessi lækkun skýrst að hluta af því.²⁰

Árið 1918 er túnið 510 arar, að 2/5 slétt, í góðri rækt og gefur af sér 180 hesta. Engjar víðáttumiklar, samfelldar, greiðfærar, grasgefnar og þurrar, vatni veitt á nokkurn hluta þeirra. Gefa af sér 500 hesta af góðu heyi. Beitiland snjólétt og vorgott, góð hestaganga. Smalamennska hæg. Vegur til kaupsins langur en allgóður. Úlfsstaðakot á sameiginlegt beitiland við Úlfsstaði. Hús allgóð. Jörðin er í sjálfsábúð en landskuld talin

¹⁵ Þess má geta að sama ár, 1569, er landskuldin á Kúskerpi, næsta bæ, 1 ½ hdr. og sami kúgilda fjöldi, 6. En jarðamat Kúskerpis er um þetta leiti 30 hdr. og samræmist þetta reglunni um 5% skatt.

¹⁶ JÁM IX, bls. 168.

¹⁷ JÁM IX, bls. 168-169.

¹⁸ Jarðabók 1849, nr. 246. sbr. Byggðasaga Skagafjarðar IV, bls. 371.

¹⁹ sbr. Byggðasaga Skagafjarðar IV, bls. 371.

²⁰ Gísli Gunnarsson. „Hversu stór er einingin hundruð, sem notuð var um stærð jarða? “.

Vísindavefurinn 2.4.2002. <http://visindavefur.is/?id=2256>. (Skoðað 28.10.2007).

12 sauðir, kúgildi 4. Landið er metið á kr. 5.100, hús á kr. 1.300, tíu ára umbætur á kr. 200. Samtals 6.600.²¹ Árið 1922 eru Úlfsstaðir metnir á 7.400 krónur, árið 1942 á 19.000 kr, árið 1966 á 2.923.000, árið 1985 á 4.152.000 og árið 2000 á 15.590.000 krónur.²²

Af þessu má sjá að umtalsverðar breytingar verða á skattbyrði ábúenda Úlfsstaða fyrr á öldum, frá 1449 til 1713, fer landskuldin t.a.m. úr 5 hdr. (600 al) niður í 2 hdr. og 40 álnir (280 al.), meiri en helmingi lækkun. Hugsanlega er fátækra framfærsla ekki reiknuð með í jarðabókinni frá 1713 og gæti það skýrt af hverju skatturinn er þá aðeins 4% í stað 5% sem var algengast. Samt sem áður er þetta gríðarlegur munur. Sjálfst jarðamatið er ekki gefið upp árið 1449 en sé miðað við 5% skatt, hefur það verið 100 hdr. sem er afar ólíklegt og nær að álykta að skattprósantan hafi verið í kringum, 11% og jarðamatið á bilinu 40-60 hdr., eins og það virðist hafa verið bæði fyrir og eftir (41,7-50 árið 1390 og 60 hdr. árið 1713). Hvað veldur þessari háu skattbyrði er hins vegar ráðgáta, eins og áður segir.

Breytingar á jarðamatinu, að svo miklu leyti sem hægt er að ráða í þær, virðast hafa verið fremur litlar. Jörðin er metin á 40-50 hdr. á síðari hluta 14. aldar, 15. og 16. öldin eru fremur óljósar en líklega er matið þá svipað, á bilinu 40-60 hdr. Snemma á 18. öld er jörðin komin upp í 60 hdr. en fer svo niður tæp 40 hdr. aftur um miðja 19. öldina. Erfitt getur verið að sjá af þessum tölum hvernig landshagur hafa raunverulega þróast, enda margt sem taka verður tillit til þegar kemur að jarðamötunum gömlu. Eftir að kemur fram á miðja 20. öld hækkar mat jarðarinnar nokkuð ört samfara jarðaumbótum sem urðu um allar sveitir í kjölfar aukinnar vélvæðingar.

Eignarhald

Úlfsstaðir koma fyrir í Sturlungu í aðdraganda Örlygsstaðabardaga 1238 og aftur árið 1259 þegar Páll Kolbeinsson selur Gissuri Þorvaldssyni Reynistað en kaupir Úlfsstaði þess í stað og flyst þangað. Að öðru leyti er ókunnugt um eignarhald Úlfsstaða þar til greint er frá því í fornbréfi frá 1392 að Andrés „baggi“ Bergþórsson og Ragnhildur Steingrímsdóttir selji Jóni skalla Hólabiskupi jörðina fyrir „fimmtíu hundrada vadmala“²³. Eftir það voru Úlfsstaðir í eigu Hólastóls rúmlega 400 ár, eða fram til 1802 að þáverandi ábúandi, Hildibrandur Guðmundsson, kaupir jörðina fyrir 611 rd, ásamt hjáleigunni Úlfsstaðakoti.²⁴ Frá þeim tíma hefur jörðin verið í bændaeign.

²¹ sbr. tilvitnin í Byggðasaga Skagafjarðar IV, bls. 370-371, Jarðalýsing 1918.

²² sbr. Byggðasaga Skagafjarðar IV, bls. 371.

²³ DI III, bls. 480.

²⁴ Sbr. Byggðasaga Skagafjarðar IV, bls. 369-370.

Hjáleigur og tengdar jarðir

Trafali

Lítið er vitað um staðinn annað en að í jarðabókinni frá 1713 segir: „Trafale heitir hjer mór í landinu, sjest þar til girðinga, so sem verið muni hafa þrælsgerði. Ekki vita menn hjer hafi önnur byggð verið.“²⁵ Trafali var mór suður og austan við bæinn á Úlfsstöðum, þar er nú tún og óvíst hvar bærinn gæti hafa staðið. Ein kenning er að það hafi verið efst á túninu suður undan Grófarlæknum. (Sjá nánar, Úlfsstaðir 146351 – 208 - 20).

Í hnotskurn: Meint fornbylí, farið í auðn löngu fyrir 1700, upphaf og endalok byggðar okunn að öðru leyti. Líklega undir túni í landi Úlfsstaða

Káarakinn / Rétt

Ekki er vitað hvenær Káarakinn var skipt útúr landi Úlfsstaða. Fram kemur í jarðabókinni frá 1713 að Káarakinn hafi verið „í auðn undir 30 ár“, eða frá því um eða skömmu eftir 1680. Þá töldu menn landskuldina þar hafa verið 30 álnir og kúgildi engin.²⁶ Káarakinn virðist því hafa verið metin á um 5 hdr. (Sjá nánar Úlfsstaðir 146351 – 208 – 13 til 17)

Í hnotskurn: Upphaf byggðar óvíst, fór í eyði um eða eftir 1680. Hefur haft sér tún, en engi og hagaganga að líkindum sameiginleg með Úlfsstöðum. Er í dag hluti Úlfsstaða.

Úlfsstaðakot (Sunnuhvoll)

Ekki er vitað nákvæmlega hvenær hjáleigan Úlfsstaðakot skiptist útúr Úlfsstaðalandi. Fram kemur í jarðabókinni Árna Magnússonar og Páls Vídalín frá 1713 að Úlfsstaðakot hafi farið í eyði fyrir tveimur árum (líklega 1707 þar sem þeir voru í Skagafirði árið 1709). Meðan kotið var í byggð er landskuld sögð hafa verið 60 álnir og kúgildi 2.²⁷ Úlfsstaðakot virðist því hafa verið metið á 10 hdr. á þeim tíma, sé miðað við 5% skatt sem var venja. Árið 1802 kaupir ábúandi Úlfsstaða, Úlfsstaði ásamt kotinu á uppboði Hólastólsjarðanna. Árið 1861 er Úlfsstaðakot talið með heimajörðinni, en metið á 9 hdr. af sýslumanni og hreppstjórum.²⁸

Í hnotskurn: Upphaf byggðar óþekkt, fór í eyði í kringum árið 1707 (hugsanlega aftur 1783 í móðuharðindum). Engi og tún sér, en líklega sameiginlega hagaganga með Úlfsstöðum. Þar er nú jörðin Sunnuhvoll.

Borgargerði

²⁵ JÁM IX, bls. 169.

²⁶ JÁM IX, bls. 169.

²⁷ JÁM IX, bls. 169.

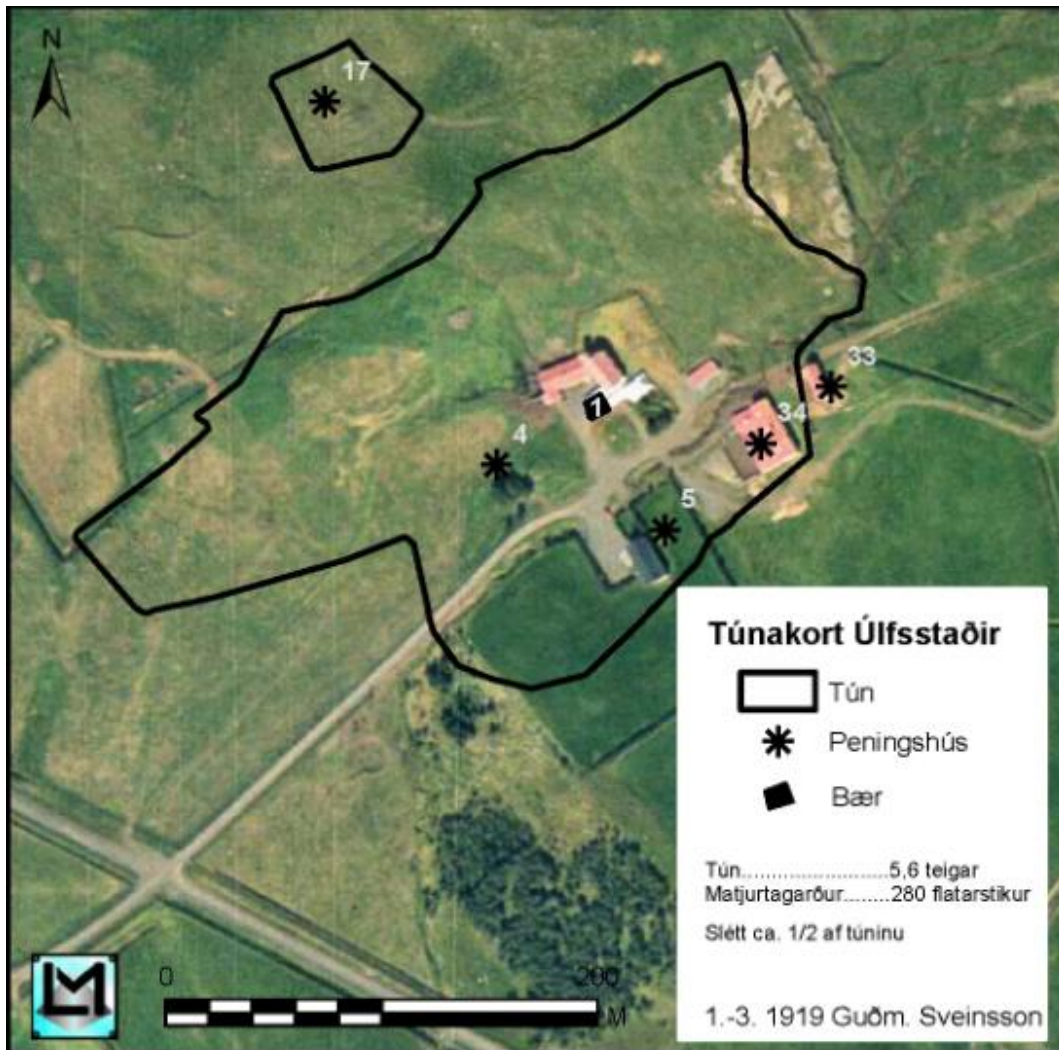
²⁸ sbr. Byggðasaga Skagafjarðar IV, bls. 371.

„Býli með nafnendingunni –gerði eru tíðast ekki eldri en frá 16. öld.“²⁹ Árið 1560 eignaðist Hallóttu Þorleifsdóttir Silfrastaði af erfðum en hálf jörðin var að vísu dæmd af henni níu árum síðar, hún bjó á Silfrastöðum með manni sínum Brandi Ormssyni a.m.k. fram til 1580. Það ár seldu þau Gunnari Gíslasyni á Víðivöllum hálfu jörðina og Borgargerði. Borgargerðis er getið í jarðabókinni 1686 en jörðin fór í eyði 1917 þegar ábúandinn fluttist að Úlfsstöðum. Hann seldi síðar jörðina bóndanum á Egilsá en hélt eftir fremsta hluta jarðarinnar, milli Skriðugils og Fremra-Selgils, upp á fjallsbrún, svokölluðu Selfjalli. Þetta er nú kallað Úlfsstaðapartur. Þetta land fylgdi eftir það Úlfsstöðum, allt fram til 1999 þegar Helgi Friðriksson seldi jörðina félagsbúinu á Kúskerpi, en hélt þessu landi eftir.

Í hnotskurn: Líklega ekki eldri en frá 16. öld, í eyði síðan um miðja 20. öld. Í eigu eigenda Úlfsstaða árin 1917-1999.

²⁹ Sbr. Orri Vésteinsson (2000). *Fornleifakönnun - Hringvegur í Norðurárdal í Skagafirði*. Reykjavík: Fornleifastofnun Íslands. Bls. 7.

Fornleifaskrá



Lofmynd 1, túnakort frá 1919 lagt yfir loftmynd af Úlfstöðum. Númerin á myndinni eru raðnúmer minjanna eins og þau koma fyrir í skýrslunni: 1 Gamli bærinn; 4 óskilgreint peningshús; 5 fjárhús; 17 Bergshús norðvestan við heimatúnið á sama stað og eyðihjáleigan Kárakinn, 33 og 34 óskilgreind peningshús.

Minjar innan túns

Úlfsstaðir 146351 - 208 - 1

Hlutverk: Bær

Tegund: Heimild

Staðsetning: A 488290 N 552950

Ástand: Horfinn

Hættumat: Nokkur hættu. Þarna eru gætu minjar verið í hættu ef hreyft er við jarðvegi.

Staðhættir:

Í örnefnaskrá Rósmundar Ingvarssonar undir kaflaheitinu „Klökkinn og bæjarhús 2004“ segir: „Íbúðarhúsið á Úlfsstöðum stendur rétt sunnan við Bæjarlækinn en hann leggur sína leið niður á milli húsa staðarins, en beygir til suðurs spölkorn neðar. Spöl austan við íbúðarhúsið er Skjólbelti úr trjágróðri. Neðsta hús norðan lækjar er jarðhús (kartöflugeymsla) og í Hvamminum framan (vestan) við það er lítill trjáreitir. Þar, skammt austan við jarðhúsið hefur líklega gamli bærinn staðið.“ (bls. 12). Í örnefnaskrá Rósmundar Ingvarssonar undir kaflaheitinu „Horfin bæjarhús og fleira“ segir: „Eldra íbúðarhúsið stóð norðan við lækinn, sunnan við fjóshlöðuna sem nú er. Það var látið hverfa þegar nýja húsið var komið upp. Framan (vestan) við það hús mun gamli bærinn hafa staðið, líklega austar en jarðhúsið (kartöflugeymslan) er núna.“ (bls. 13). Miðað við túnakort virðast bæjarhúsin hins vegar hafa staðið nokkru norðvestar eða á svipuðum slóðum og núverandi fjós. Í Byggðasögu Skagafjarðar segir: „Eins og nú háttar til á Úlfsstöðum árið 2007 er stór niðurgroinn steinn (65°28'494/19°15'164) sunnan við fjósið. Umhverfis hann er hringvegur, um 40 m að þvermáli, framan við bæjarhlaðið sem var. Þessi steinn var framan við útidyr gamla torfbæjarins.“ (Byggðasaga Skagafjarðar IV, bls. 371).

Lýsing:

Inní hringtorginu norðanverðu virðist mega greina garðlag (146351 - 208 – 7). Þetta er þó fremur óljóst. Hugsanlega tengist þetta bæjarhúsunum þótt að vísu virðist hér frekar um garðbrot af einhverju tagi að ræða heldur en húsvegg.

Aðrar upplýsingar:

Í sjálfsævisögu sinni *Hofdala Jónas* lýsir Jónas Jónasson bænum á Úlfstöðum í frásögn af komu sinni þangað síðla vetrar kringum 1890 þá barn að aldri: „Á Úlfsstöðum var þá framhús nýlega byggt og allreisulegt. Syðst voru rúmgóðar bæjardyr, norðan þeirra stofa allstór, og var loft yfir öllu húsinu. Kvistherbergi var yfir bæjardyrnum, og snéri það frá austri til vesturs. [...] Kvisturinn var 5 - 6 álna langur á að giska, en breiddin nærfellt hálfu minni [...]“ Þar var kennslustofa á þessum tíma.

Heimildaskrá:

Byggðasaga Skagafjarðar IV. Akrahreppur. Ritstj. Hjalti Pálsson.
Sauðárkrókur: Sögufélag Skagfirðinga, 2007.

Jónas Jónasson (1979) *Hofdala-Jónas: sjálfsævisaga, frásögubættir, bundið mál.*

Akureyri: Bókaförlag Odds Björnssonar, 1979.

Rósmundur Ingvarsson. Örnefnaskrá: *Úlfsstaðir*. Örnefnastofnun Íslands.

Úlfsstaðir 146351 - 208 - 2

Hlutverk: Kirkja

Tegund: Heimild

Ástand: Horfin

Staðhættir:

Í Jarðabók Árna Magnússonar og Páls Vídalín frá árinu 1713, segir: „Munnmæli eru að hér hafi að fornu kirkja verið og enn heitir hér Kirkjutóft og Kirkjuhóll. Ekki vita menn þar til annað.“ (bls. 168). Örnefnin Kirkjuhóll og Kirkjutóft eru ekki þekkt í dag og því óvíst hvar meint kirkja á að hafa staðið.

Lýsing:

Engar vísbendingar fundust um kirkjubyggingu á vettvangi 2.ágúst 2007.

Aðrar upplýsingar:

Kirkjur voru gjarnan mjög skammt frá bæjum þótt það sé ekki algilt. Einn hóll sem til greina kemur sem hinn svokallaði Kirkjuhóll, er hóllinn suður af fjósinu, en jarðhýsi er grafið inni hóllinn suðvestanverðan. Garðlag úr torfi og grjóti er undir girðingu norðvestan við hóllinn sem virðist ekki ýkja gamalt, en þarna suðvestan í hólnum var kartöflugarður fyrir 1970 (sbr. Örnefnaskrá RI). Þessi garður gæti því hafa myndað norðvesturhlið kartöflugarðsins. Ekki er útilokað að þessar hleðslur séu ofan á eldri hleðslum hugsanlegs kirkjugarðs, en í kartöflugarðinum fundust á sínum tíma mannabein (sbr. Örnefnaskrá RI). Þá virðast vera garðlög inni „hringtorginu“ þar ofan (norðaustan) við, sem gætu einnig hugsanlega verið leifar kirkjugarðs þótt útilokað sé að fullyrða um það án frekari rannsókna.

Heimildaskrá:

Jarðabók Árna Magnússonar og Páls Vídalín. IX bindi, Skagafjarðarsýsla.

Kaupmannahöfn: S.L. Möller. 1930.

Rósmundur Ingvarsson. Örnefnaskrá: *Úlfsstaðir*. Örnefnastofnun Íslands.

Úlfsstaðir 146351 - 208 - 3

Hlutverk: Kirkjugarður

Tegund: Heimild/ Mannabeinafundur

Staðsetning: A 488258 N 552931

Hættumat: Lítil hættu, nema hreyft sé við jarðvegi.

Staðhættir:

Í örnefnaskrá Rósmundar Ingvarssonar undir kaflaheitinu „Horfin bæjarhús og fleira“ segir: „Framan (vestan) við áðurnefnt jarðhús, norðan við lækinn, heitir Hvammur og er þar þrep í landslaginu. Í honum er skógarblettur rétt norðan við heimveginn og austan við trjálundinn uppi á brúninni var Kartöflugarður fyrir 1970.“(bls. 13). Mannabeinafundir benda til að kartöflugarðurinn hafi verið á gamla kirkjugarðinum.

Lýsing:

Meðfram hólnum að norðvestan og niður fyrir trjálundinn liggur garðlag í norðaustur-suðvestur á 37m kafla. Garðurinn er hlaðinn úr torfi og grjóti um 1m breiður og 30sm hár og girðing er ofan á honum eftir endilöngu. Mögulega er þetta norðvesturhliðin á kartöflugarðinum. Nákvæm staðsetning á beinafundinum liggur ekki fyrir, en miðað við lýsingar ætti það að vera suðaustan við garðinn ofan (austan) við trjálundinn í hvamminum (eða c.a. A 488258 N 552931). Þarna suðvestan í hólnum er í dag niðurgrafin kartöflugeymsla. Þá virðist vera garðlag (146351 - 208 - 7) inni „hringtorginu“ þar ofan (norðaustan) við, sem gæti tengst kirkjugarðinum eða gamla torfbænum sem er að vísu líklegur.

Aðrar upplýsingar:

Í örnefnaskrá Rósmundar Ingvarssonar undir kaflaheitinu „Horfin bæjarhús og fleira“ segir: „Þar hefur verið grafreitir áður, því að þar voru að finnast mannabein [fyrir 1970]. Bæjarlækurinn var þá norðan við heimveginn en fór suður fyrir veginn um ræsi. Eitthvert sinn er vöxtur (flóð) var í læknum braut hann úr bökkum sínum og komu þá einnig mannabein í ljós. Lækurinn var svo færður suður fyrir veginn.“(bls. 13). Í Byggðasögu Skagafjarðar segir: „Suður og niður frá vesturenda fjóssins er kartöflugeymsla frá níundaáratungum, grafinn inn í hólinn vestan frá. Sunnan og ofan við þetta jarðhús er flötur þar sem var kartöflugarður fram um 1970. [...] Í kartöflugarðinum fundust alltaf mannabein af og til þegar garðurinn var stunginn upp. Eitt sinn þegar menn grófu þar niður kartöflur til geymslu að vetrinum komu þeir niður á heila beinagrind. Einnig er í minnum haft að einhverju sinni meðan lækurinn rann enn í sínu gamla fari hljóp í hann vöxtur svo að hann reif úr bökkum sínum og bar þá fram mannabein. [...] Bæjarlækurinn rann áður rétt sunnan við torfbæinn og niður í Hvamminn svonefnda sem er framan í brekkunni norðan við heimveginn.“ (Byggðasaga Skagafjarðar IV, bls. 371-372).

Heimildaskrá:

Byggðasaga Skagafjarðar IV. Akrahreppur. Ritstj. Hjalti Pálsson.

Sauðárkrókur: Sögufélag Skagfirðinga, 2007.

Rósmundur Ingvarsson. Örnefnaskrá: *Úlfsstaðir*. Örnefnastofnun Íslands.



Mynd 1, garðlag (146351 - 208 - 32) norðan við Hvamminn neðan við kartöflugeymsluna. Þar norðan við (til hægri á myndinni) má greina lægðir í túninu líklega leifar útihúsanna sem sýnd eru á túnakorti frá 1919 (146351 - 208 - 4). Myndin er tekin til norðvesturs. Ljósm. BZ.

Úlfsstaðir 146351 - 208 - 32

Hlutverk: Óþekkt/Kartöflugarður

Tegund: Garðlag

Staðsetning: A 488246 N 552934

Ástand: Hleðslur standa grónar

Hættumat: Nokkur hætta. Minjarnar eru í hættu vegna almennrar landnýtingar, ágangi búfjár og jarðræktar.

Staðhættir:

Í örnefnaskrá Rósmundar Ingvarssonar undir kaflaheitinu „Horfin bæjarhús og fleira“ segir: „Framan (vestan) við áðurnefnt jarðhús, norðan við lækinn, heitir Hvammur og er þar þrep í landslaginu. Í honum er skógarblettur rétt norðan við heimveginn og austan við trjálundinn uppi á brúninni var Kartöflugarður fyrir 1970.“ (bls. 13).

Lýsing:

Norðan við Hvamminn liggur garðlag á um 37m kafla beint til norðausturs upp norðvestan við hólinn þar sem kartöflugeymslan er núna, sunnan við núverandi fjós.

Garðurinn er um 1m breiður og 40sm hár þar sem hann er hæstur. Það sést í grjóti víða í garðinum sem annars er vel gróinn. Girðing er ofan á garðinum, eftir honum endilöngum.

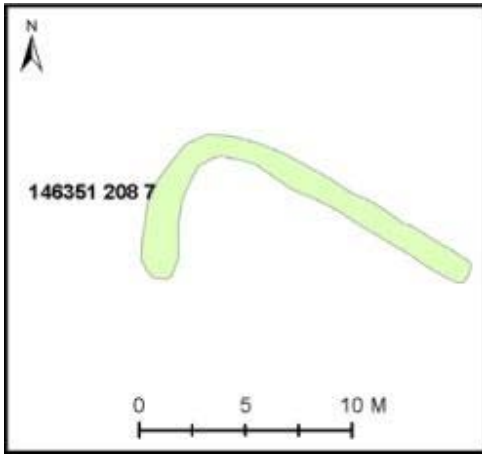
Aðrar upplýsingar:

Hugsanlega hefur garðurinn verið hlaðinn undir girðingu, en ekki er útilokað að hann hafi upphaflega staðið einn. Líklega hefur hann myndað norðvesturhlið kartöflugarðsins sem þarna var í notkun fyrir 1970. En ef marka má sagnir um mannabeinafundi á staðnum þá eru líkur á að á samastað hafi verið kirkjugarður í eina tíð og þá spurning hvort garðurinn sem nú sést undir girðingunni sé ofan á eldri hleðslum hans. Í kaflanum „Horfin bæjarhús og fleira“ segir Rósmundur: „[...]austan við trjálundinn uppi á brúninni var Kartöflugarður fyrir 1970. Þar hefur verið grafreitir áður, því að þar voru að finnast mannabein [fyrir 1970]. Bæjarlækurinn var þá norðan við heimveginn en fór suður fyrir veginn um ræsi. Eitthvert sinn er vöxtur (flóð) var í læknum braut hann úr bökkum sínum og komu þá einnig mannabein í ljós. Lækurinn var svo færður suður fyrir veginn.“ (bls. 13). Í Byggðasögu Skagafjarðar segir: „Suður og niður frá vesturenda fjóssins er kartöflugeymsla frá níundaáratungum, grafin inn í hólinn vestan frá. Sunnan og ofan við þetta jarðhús er flötur þar sem var kartöflugarður fram um 1970. [...] Í kartöflugarðinum fundust alltaf mannabein af og til þegar garðurinn var stunginn upp. Eitt sinn þegar menn grófu þar niður kartöflur til geymslu að vetrinum komu þeir niður á heila beinagrind. Einnig er í minnum haft að einhverju sinni meðan lækurinn rann enn í sínu gamla fari hljóp í hann vöxtur svo að hann reif úr bökkum sínum og bar þá fram mannabein. [...] Bæjarlækurinn rann áður rétt sunnan við torfbæinn og niður í Hvamminn svonefnda sem er framan í brekkunni norðan við heimveginn.“ (Byggðasaga Skagafjarðar IV, bls. 371-372).

Heimildaskrá:

Byggðasaga Skagafjarðar IV. Akrahreppur. Ritstj. Hjalti Pálsson. Sauðárkrókur: Sögufélag Skagfirðinga, 2007.

Rósmundur Ingvarsson. Örnefnaskrá: *Úlfsstaðir*. Örnefnastofnun Íslands.



Teikning 1



Mynd 2, óþekkt garðlag sunnan við fjósið á Úlfsstöðum. Horft til norðvesturs. Ljós. BZ.

Úlfsstaðir 146351 - 208 - 7

Hlutverk: Óþekkt

Tegund: Hleðsla

Staðsetning: 488290 552950

Ástand: Hleðslur sokknar og grónar

Hættumat: Nokkur hætta. Þarna eru minjar í hættu ef hreyft er við jarðvegi.

Staðhættir:

Á hlaðinu suðaustan við núverandi fjós og fjóshlöðu, um 55m frá íbúðarhúsinu, norðarlega inni „hringtorginu“ sem þar er.

Lýsing:

Hleðslur eru mjög sokknar en þó má sjá móta fyrir þeim að norðan, þar sem garðlag gengur frá suðaustri til norðvesturs en beygir þar mjúklega í vinkel nálega til suðurs. Hleðslan er mjög óljós, um 60sm breið og um 5-10sm há.

Aðrar upplýsingar:

Óvíst er hvaða garðlag þetta er, en þó má vera að hér sé um leifar gamla torfbæjarins að ræða. Samkvæmt Hjalti Pálssyni á hann að hafa staðið á þessum stað (sbr. Byggðasaga Skagafjarðar IV, bls. 371-372). Í örnefnaskrá Rósmundar Ingvarssonar undir kaflaheitinu „Klöppin og bæjarhús 2004“ segir: „Neðsta hús norðan lækjar er jarðhús (kartöflu-geymsla) og í Hvamminum framan (vestan) við það er lítill trjáreit. Þar, skammt austan við jarðhúsið hefur líklega gamli bærinn staðið.“ (bls. 12). Miðað við túnakort virðast bæjarhúsin hins vegar hafa staðið nokkru norðvestar eða á svipuðum slóðum og núverandi fjós. Það er því ekki að fullu ljóst hvort hér sé um leifar gamla bæjarins að ræða, en einnig kemur til greina að forn kirkjugarður hafi teygt sig inná svæði.

Heimildaskrá:

Byggðasaga Skagafjarðar IV. Akrahreppur. Ritstj. Hjalti Pálsson.

Sauðárkrókur: Sögufélag Skagfirðinga, 2007.

Rósmundur Ingvarsson. Örnefnaskrá: *Úlfsstaðir*. Örnefnastofnun Íslands.



Mynd 3, garðlag (146351 - 208 - 32) sést til vinstri á myndinni undir girðingunni. Norðan hann má greina lægðir í túninu (146351 - 208 - 4) líklega leifar útihúsanna sem sýnd eru á túnakorti Úlfsstaða frá 1919. Bæjarlækurinn (146351 - 208 - 6)rann áður þarna norðan við Hvamminn. Horft til vesturs. Ljósm. BZ.

Úlfsstaðir 146351 - 208 - 4

Hlutverk: Óþekkt (fjós/fjánhús)

Tegund: Tóft/tóftalægð

Staðsetning: A 488227 N 552936

Ástand: Sléttað

Hættumat: Lítill hættu. Þarna gætu minjar verið í hættu ef hreyft er við jarðvegi.

Staðhættir:

Um 45m suðvestur af núverandi fjósi, neðan við brekkuna gegnt trjálundinum.

Lýsing:

Lítið sér eftir af húsum á þessum stað en þó má greina misfellur í túninu sem vísa á byggingaleifar undir grasverðinum.

Aðrar upplýsingar:

Í örnefnaskrá Rósmundar Ingvarssonar undir kaflaheitinu „Horfin bæjarhús og fleira“ segir: „Norðan við Hvamminn voru einhverjar tóftir, líklega leifar af fjósi eða fjárhúsi. Nú horfið.“ (bls. 13). Á túnakorti frá 1919 er sýnt útihús á þessum stað.

Heimildaskrá:

Rósmundur Ingvarsson. Örnefnaskrá: *Úlfsstaðir*. Örnefnastofnun Íslands.

Túnakort. Úlfsstaðir (1919). Guðmundur Sveinsson. Þjóðskjalasafn Íslands.

Úlfsstaðir 146351 - 208 - 5

Hlutverk: Fjánhús

Tegund: Heimild

Staðsetning: A 488317 N 552903

Ástand: Horfið

Hættumat: Lítill hættu. Þarna gætu minjar verið í hættu ef hreyft er við jarðvegi.

Staðhættir:

Í örnefnaskrá Rósmundar Ingvarssonar undir kaflaheitinu „Horfin bæjarhús og fleira“ segir: „Þegar Helgi Friðriksson og Sigríður Viggósdóttir komu í Úlfsstaði 1972, var þar steinsteypt íbúðarhús,- kjallari, hæð og ris. Það var gallað og því var byggt nýtt hús, þ.e. núverandi íbúðarhús, sunnan við lækinn. Þar sem það stendur eða rétt austar voru áður gömul fjárhús.“ (bls. 13).

Lýsing:

Þarna (A 488317 N 552903) er nú búið að slétta úr öllu. Engar hleðslur sáust á vettvangi 2. ágúst 2007.

Aðrar upplýsingar:

Miðað við túnakort frá 1919 voru útihús rétt ofan við núverandi íbúðarhús.

Heimildaskrá:

Rósmundur Ingvarsson. Örnefnaskrá: *Úlfsstaðir*. Örnefnastofnun Íslands.
Túnakort. Úlfsstaðir (1919). Guðmundur Sveinsson. Þjóðskjalasafn Íslands.

Úlfsstaðir 146351 - 208 - 34

Hlutverk: Útihús

Tegund: Heimild

Staðsetning: A 488395 N 552971

Ástand: Horfið

Hættumat: Lítil hætta. Þarna gætu minjar þó leynst undir yfirborði.

Staðhættir:

Á túnakorti frá 1919 eru sýnd útihús þar sem nú stendur steinsteypt hesthús norðaustan við íbúðarhúsið Úlfsstöðum.

Lýsing:

Þarna er nú steinsteypt hús og sér ekkert eftir af eldri byggingum á staðnum.

Heimildaskrá:

Rósmundur Ingvarsson. Örnefnaskrá: *Úlfsstaðir*. Örnefnastofnun Íslands.
Túnakort. Úlfsstaðir (1919). Guðmundur Sveinsson. Þjóðskjalasafn Íslands.

Úlfsstaðir 146351 - 208 - 6

Sérheiti: Bæjarlækurinn

Hlutverk: Vatnsból

Tegund: Lækur

Staðsetning: A 488312 N 552931

Hættumat. Engin hætta.

Staðhættir:

Í örnefnaskrá Gísla Magnússonar fyrir Úlfsstaði segir: „Bæjarlækur fellur niður rétt sunnan við bæinn, en syðstur er Grófarlækur. Hann á upptök sín í svokallaðri Skál í háfjallinu, fellur síðan í gili, Úlfsstaðagili fram af Árgilshjalla og Friðarhlíð í allháum fossi, myndar



Mynd 4, bæjarlækurinn á Úlfsstöðum á upptök sín í tveimur lækjum ofar í hlíðinni Bollalæk og Hryggjarlæk, sem koma saman ofan Úlfsstaðaberg. Í dag rennur bæjarlækurinn í hlykkjum niður á milli húsanna sunnan við heimreiðina.

síðan stóra skriðu, Úlfsstaðaskriðu fellur svo í farvegi sunnan við Fjallhúsin og fram af Brekkunum í allháum fossi, Stekkjarfossi og niður í gegnum túnin sunnan við bæinn. Heitir þar Úlfsstaðagróf.“ (RI, bls. 9).

Lýsing:

Lækurinn kemur niður ofan við Klöppina/Úlfsstaðaberg (A 488410 N 553024) og rennur í bugðum og beygjum niður fyrir hesthúsin og þar í gegnum ræsi (A 488318 N 552936) undir vegslóða sem liggur suður á túnið ofan við íbúðarhúsið. Lækurinn rennur svo meðfram afleggjaranum að sunnan, undir bílastæðið við íbúðarhúsið og áfram niður með afleggjaranum (A 488240 N 552879). Hugsanlega hefur hann áður legið norðan við hólinn þar sem nú er búið að koma fyrir kartöflugeymslu og niður í Hvamminn, norðvestan við íbúðarhúsið, en meðfram hólnum að norðvestan er virðist vera gamall farvegur.

Aðrar upplýsingar:

Í Jarðabók frá árinu 1918 segir: „Bithagi er mjög lítill til fjalls, þar skriða úr bæjarlæk hefur tekið talsvert graslendi af [...]“. Í örnefnaskrá Rósmundar Ingvarssonar undir kaflaheitinu „Litast um á vettvangi“ segir: „Þess er getið til að Árgilshjallinn uppi í fjallshlíðinni, dragi nafn af djúpu klettagili, sem Úlfsstaðalækurinn hefur grafið niður í gegnum hjallann, og jafnvel einnig, að lækurinn hafi heitið Úlfsstaðaá fyrrum. Hann er vatnsmikill og á upptök uppi á fjalli. Hafa stundum komið hlaup í lækinn.“ (bls. 12-13) Þá segir í örnefnaskrá Rósmundar Ingvarssonar undir kaflaheitinu „Frá heimildarmönnum“: „[...] Grænulækur annað nafn á honum er Bollalækur [...] Bæjarlækurinn á Úlfsstöðum verður til úr tveim lækjum, áðurnefndum Bollalæk og næsta læk þar sunnan við, sem nefndur er Hryggjarlækur Hann kemur niður norðan við há-Hrygginn sem svo er nefndur. Hryggjarlækur kemur niður um gilklauf og ofan við næsta stall er nokkurra metra hár foss í læknum. [...]Þar sem Grófaráin kemur fram af Árgilshjalla er foss, sem nágrennar nefna ÚlfsstaðafossAnnar foss í sama vatnsfalli (læk) og öllu meiri, er utan og ofan við sumarbústaðinn Klettakot. Grófaráin, sem að jafnaði er bara lækur, á það til að verða vatnsmikil og ærslafull og ryðst þá stundum út í Bæjarlækinn á Úlfsstöðum og hefur þá stundum gert talsverðan ursla heima á staðnum. Þetta kemur fyrir öðru hvoru en ekki árlega. Ástæðan fyrir verstu hamförum af þessu tagi, er sú að uppi á háfjallinu, Sólheimafjalli er dæld eða drag sem stundum safnast í vatn í leysingum, þegar skafl hefur lokað fyrir við vesturbrúnina. Síðan fer vatnið að renna yfir skaflinn og grefur sér farveg niður svo að vatnið í skálinni nær að brjótast fram úr og valda fyrrgreindum hamförum. Hafa menn gengið á fjallið þegar þannig stóð á og var þá alldjúp svo mjó rás gegnum skaflinn, að hægt var að stíga eða stökkva yfir hana.“ (bls. 11-12). Annars staðar örnefnaskrá sinni segir Rósmundur undir kaflaheitinu „Horfin bæjarhús og fleira“: „Framan (vestan) við áðurnefnt jarðhús, norðan við lækinn, heitir Hvammur og er þar þrep í landslaginu. Í honum er skógarblettur rétt norðan við heimveginn og austan við trjálundinn uppi á brúninni var Kartöflugarður fyrir 1970. Þar hefur verið grafreitir áður, því að þar voru að finnast mannabein. Bæjarlækurinn var þá

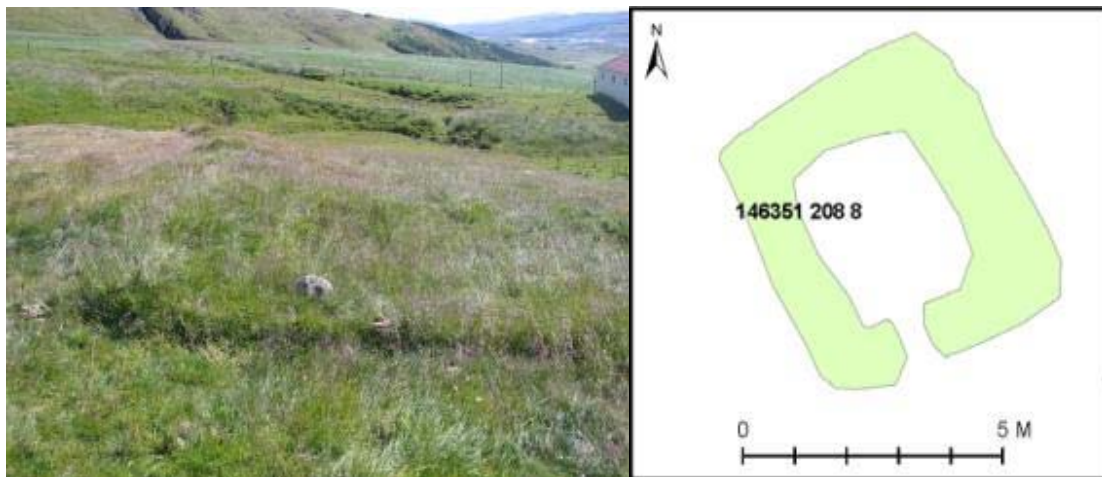
norðan við heimveginn en fór suður fyrir veginn um ræsi. Eitthvert sinn er vöxtur (flóð) var í læknum braut hann úr bökkum sínum og komu þá einnig mannabein í ljós. Lækurinn var svo færður suður fyrir veginn.“ (bls. 13). Núverandi vatnsból er við upptök Grænulækjar/Bollalækjar. (A 489087 N 553281) Enn segir í örnefnaskrá Rósmundar Ingvarssonar undir kaflaheitinu „Frá heimildarmönnum“: „[...] Grænulækur annað nafn á honum er Bollalækur [...] Bæjarlækurinn á Úlfsstöðum verður til úr tveim lækjum, áðurnefndum Bollalæk og næsta læk þar sunnan við, sem nefndur er Hryggjarlækur. Hann kemur niður norðan við há- Hrygginn, sem svo er nefndur. Hryggjarlækur kemur niður um gilklauf og ofan við næsta stall er nokkurra metra hár foss í læknum.“ (bls. 12).

Heimildaskrá:

Jarðabók frá 1918

Gísli Magnússon. Örnefnaskrá: *Úlfsstaðir*. Örnefnastofnun Íslands.

Rósmundur Ingvarsson. Örnefnaskrá: *Úlfsstaðir*. Örnefnastofnun Íslands.



Mynd 5, horft til suðurs yfir tóft (14351 – 208 – 8) sunnarlega á Úlfsstaðabergi / Klöppinni. Ljós. BZ.

Teikning 2

Úlfsstaðir 146351 - 208 - 8

Hlutverk: Óþekkt

Tegund: Tóft

Staðsetning: A 488380 N 553042

Ástand: Hleðslur fallnar, grónar.

Hættumat: Nokkur hætta. Minjarnar eru í hættu af ágangi búfjár.

Staðhættir:

Í örnefnaskrá Rósmundar Ingvarssonar undir kaflaheitinu „Klöppin og bæjarhús 2004“ segir: „Klöppin er norðan lækjarins og skammt utan og ofan við Reykkofann. Hún mjókkar til suðurs og endar við lækinn og þar fast ofan við koma saman tveir lækir.

Klettur eru í austurjaðri Klapparinnar og ytri lækurinn kemur þar suður með henni. Klöppin er sorfin og slétt ofan og þakin gróðurtorfu yfir meira en helming flatarins. Hún er mjög flöt ofan og ekki há, ca. 40 - 50 m. á breidd og ca. 110 m. löng (stigið). Sunnarlega á Klöppinni er lítil tóftarleif eða smáreitir ca. 4 x 5 m. að stærð.“ (bls. 12).

Lýsing:

Tóft syðst á Klöppinni ofan við bæinn vel gróin 5x5,5 að utanmáli, liggur norðvestur-suðaustur, með dyr til suðausturs fyrir miðjum vegg. Breidd veggja er mest um 1m og hæð 30sm. Garðbrot eru suðaustan og norðvestan við tóftina sem liggja suðaustur-norðvestur og smá stubbur er nyrst á Klöppinni sem liggur þvert miðað við þá fyrri, norðaustur-suðvestur og lítur út fyrir að túngarðurinn hafi legið eftir Klöppinni sunnanverðri frá suðaustri til norðvesturs en þá beygt nokkuð krappt nyrst á henni til norðausturs. Um 4,5m norðan við tóftina er önnur stór tóft (146351 - 208 - 11), 16x7m sem lendir fyrir utan túngarðinn og önnur lítil (146351 - 208 - 10) um 45m norðvestan við sem er innan við garðinn að því er virðist.

Heimildaskrá:

Rósmundur Ingvarsson. Örnefnaskrá: *Úlfsstaðir*. Örnefnastofnun Íslands.



Mynd 6, horft til suðurs yfir leifar túngarðs (146351 - 208 - 9) á Úlfsstaðabergi/Klöppinni. Brot garðsins sjást ofarlega til vinstri á myndinni eins og röð þúfna. Tóft (146351 - 208 - 8) á kafi í grasi fyrir miðri mynd. Ljósm. BZ.

Úlfsstaðir 146351 - 208 - 9**Hlutverk:** Óþekkt/Túngarður**Tegund:** Garðlög**Staðsetning:** A 488365 N 553069**Ástand:** Hleðslur fallnar, grónar.**Hættumat:** Nokkur hætta. Minjarnar eru í hættu af ágangi búfjár.**Staðhættir:**

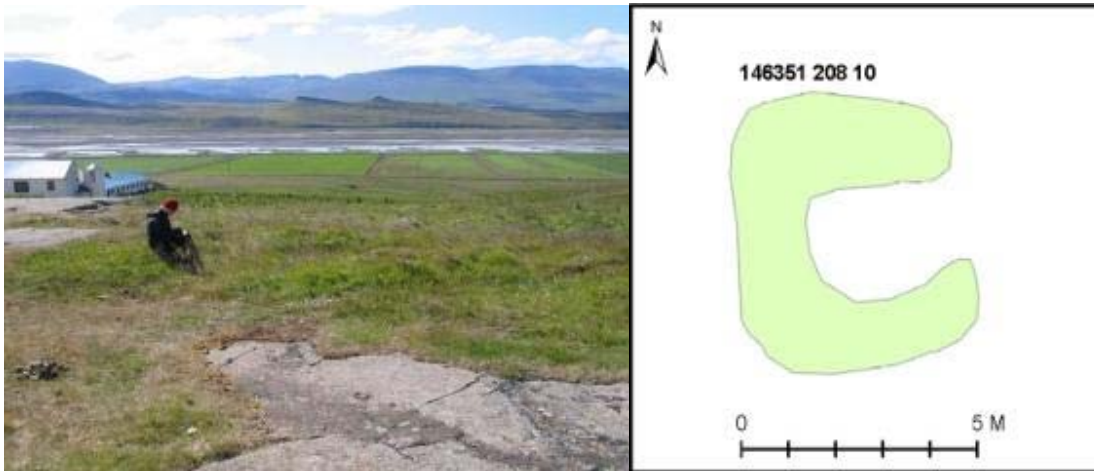
Í örnefnaskrá Rósmundar Ingvarssonar undir kaflaheitinu „Klöppin og bæjarhús 2004“ segir: „Klöppin er norðan lækjarins og skammt utan og ofan við Reykkofann. Hún mjókkar til suðurs og endar við lækinn og þar fast ofan við koma saman tveir lækir. Klettur er í austurjaðri Klapparinnar og ytri lækurinn kemur þar suður með henni. Klöppin er sorfin og slétt ofan og þakin gróðurtorfu yfir meira en helming flatarins. Hún er mjög flöt ofan og ekki há, ca. 40 - 50 m. á breidd og ca. 110 m. löng (stigið).“ (bls. 12).

Lýsing:

Garðlög eru eftir Úlfsstaðabergi eða Klöppinni sunnan- og vestanverðri frá suðaustri til norðvesturs en virðist þá hafa beygt nokkuð krappt nyrst á henni til norðausturs. Tóft syðst á Klöppinni ofan við bæinn vel gróin 5x5,5 að utanmáli, liggur norðvestur-suðaustur, með dyr til suðausturs. Garðbrot eru suðaustan [A 488387 N 553037 og A 488387 N 553027] og norðvestan [A 488365 N 553069] við tóftina sem liggja suðaustur-norðvestur og smá stubbur [A 488372 N 553110] er nyrst á Klöppinni sem liggur þvert miðað við þá fyrri, norðaustur-suðvestur og

Heimildaskrá:

Rósmundur Ingvarsson. Örnefnaskrá: *Úlfsstaðir*. Örnefnastofnun Íslands.



Mynd 7, tóft (146351 - 208 - 10) norðvestarlega á Úlfsstaðabergi/Klöppinni. Bryndís Zoëga situr á suðurvegg tóftarinnar við skráningu. Horft til vesturs, fjósið og hlaðan á Úlfsstöðum ofarlega til vinstri á myndinni. Ljós. GSS.

Teikning 3

Úlfsstaðir 146351 - 208 - 10

Hlutverk: Óþekkt

Tegund: Tóft

Staðsetning: A 488353 N 553087

Ástand: Hleðslur fallnar, grónar.

Hættumat: Nokkur hættu. Minjarnar eru í hættu af ágangi búfjár.

Staðhættir:

Í örnefnaskrá Rósmundar Ingvarssonar undir kaflaheitinu „Klöppin og bæjarhús 2004“ segir: „Klöppin er norðan lækjarins og skammt utan og ofan við Reykkofann. Hún mjókkar til suðurs og endar við lækinn og þar fast ofan við koma saman tveir lækir. Klettur er í austurjaðri Klapparinnar og ytri lækurinn kemur þar suður með henni. Klöppin er sorfin og slétt ofan og þakin gróðurtorfu yfir meira en helming flatarins. Hún er mjög flöt ofan og ekki há, ca. 40 - 50 m. á breidd og ca. 110 m. löng (stigið).“ (bls. 12).

Lýsing:

Norðarlega á vestan-verðu Úlfsstaðabergi eða Klöppinni er lítil tóft, við klapparendann. Tóftin er óljós og gamalleg, hún er vaxin grasi og mosa, hlaupin í þúfur og víða rofin. Tóftin er 5x5,5m að utanmáli og liggur norður-suður, en austurvegg vantar alveg, þar gætu dyrnar hafa verið. Breidd veggja er um 60-70sm og hæðin 30-40sm. Götur liggja í gegnum tóftina.

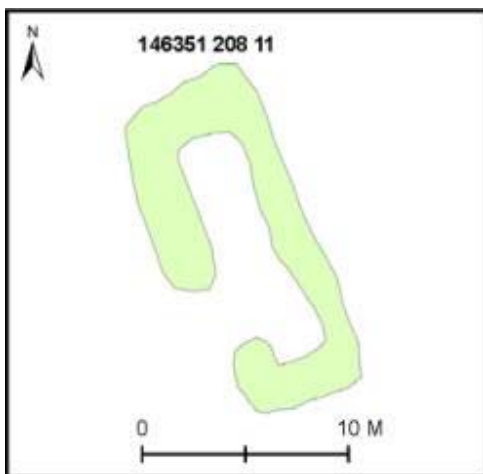
Heimildaskrá:

Rósmundur Ingvarsson. Örnefnaskrá: *Úlfsstaðir*. Örnefnastofnun Íslands.



Loftmynd 2, heimatún Úlfsstaða og nánasta umhverfi. Klöppin eða Úlfsstaðaberg er ofan við bæjar – og útihúsin efst til hægri á myndinni. Ofarlega til vinstri á myndinni eru minjar frá ýmsum tímum á Kárakinn, fornri hjáleigu Úlfsstaða.

Minjar utan túns



Teikning 4



Mynd 8, tóft (146351 - 208 - 11) á Úlfsstaðabergi/
Klökkinni. Gamalleg og eydd tóft 7x16m að ummáli.

Úlfsstaðir 146351 - 208 - 11

Hlutverk: Óþekkt

Tegund: Tóft

Staðsetning: A 488383 N 553056

Ástand: Hleðslur fallnar, grónar.

Hættumat: Nokkur hætta. Minjarnar eru í hættu af ágangi búfjár.

Staðhættir:

Í örnefnaskrá Rósmundar Ingvarssonar undir kaflaheitinu „Klökkinn og bæjarhús 2004“ segir: „Klökkinn er norðan lækjarins og skammt utan og ofan við Reykkofann. Hún mjókkar til suðurs og endar við lækinn og þar fast ofan við koma saman tveir lækir. Klettur er í austurjaðri Klapparinnar og ytri lækurinn kemur þar suður með henni. Klökkinn er sorfin og slétt ofan og þakin gróðurtorfu yfir meira en helming flatarins. Hún er mjög flöt ofan og ekki há, ca. 40 - 50 m. á breidd og ca. 110 m. löng (stigið).“ (bls. 12).

Lýsing:

Stór tóft sunnan við miðja Úlfsstaðaberg, tóftin er 16x7m að utanmáli og liggur nálega norðvestur-suðaustur. Nokkuð stórt rof er á sunnarlega á suðvesturvegg, en þar hafa dyrnar að líkindum verið, að öðru leyti er tóftin öll gróin og gamalleg. Veggir eru mest um 2m breiðir og um 20-30sm háir, greinilegastir til norðurs en mjög eyddir á köflum til suðurs. Þessi tóft virðist eldri en tóftin sem er sunnan (146351 - 208 - 8) við hana og sömuleiðis túngarðurinn (146351 - 208 - 9), litla tóftin nyrst á Klökkinni (146351 - 208 - 10) gæti hins vegar verið frá svipuðum tíma.

Heimildaskrá:

Rósmundur Ingvarsson. Örnefnaskrá: *Úlfsstaðir*. Örnefnastofnun Íslands.

Úlfsstaðir 146351 - 208 - 33

Hlutverk: Útihús

Tegund: Heimild

Staðsetning: A 488363 N 552944

Ástand: Horfið

Hættumat: Lítil hætta. Þarna gætu minjar þó leynst undir yfirborði.

Staðhættir: Á túnakorti frá 1919 eru sýnd útihús þar sem nú stendur steinsteypt hús norðaustast af núverandi útihúsum á Úlfsstöðum. Miðað við túnakortið hefur húsið staðið ofan við túngarðinn.

Lýsing:

Þarna er nú steinsteypt hús og sér ekkert eftir af eldri byggingum á staðnum.

Heimildaskrá:

Rósmundur Ingvarsson. Örnefnaskrá: *Úlfsstaðir*. Örnefnastofnun Íslands.

Túnakort. Úlfsstaðir (1919). Guðmundur Sveinsson. Þjóðskjalasafn Íslands.

Úlfsstaðir 146351 - 208 - 12

Hlutverk: Óþekkt

Tegund: Garðlag

Staðsetning: A 488261 N 553137

Ástand: Hleðslur sokknar, grónar

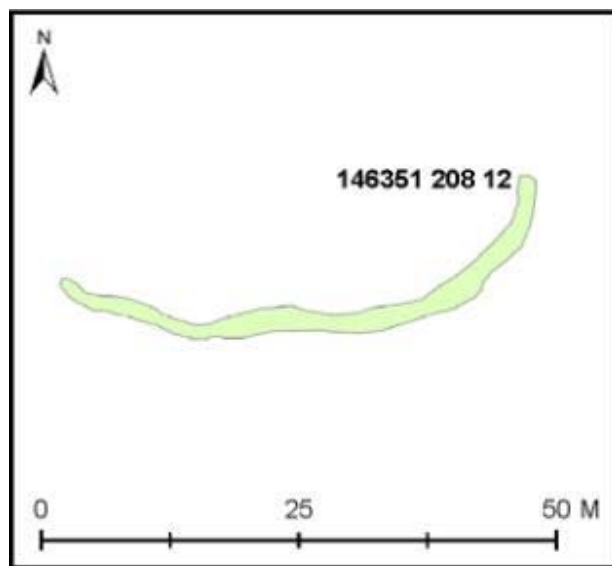
Hættumat: Lítil hætta. Minjarnar eru helst í hættu vegna ágangi búfjár.

Staðhættir:

Um 240m beint norður af núverandi íbúðarhúsi á Úlfsstöðum, um 80m norðvestur af Úlfsstaðabergi/klöpp og 75m norðaustur af fjárhúsunum (146351 - 208 - 17).

Lýsing:

Garðurinn er rekjanlegur á um 50m kafla frá austri til vesturs með sveig til suðurs. Garðurinn er mest um 2m breiður og 50sm hár. Mjög þýft er umhverfis garðinn og hann að hluta til rofinn og því torgreinilegur.



Teikning 5

Úlfsstaðir 146351 - 208 - 13

Sérheiti: Kárakinn

Hlutverk: Bær

Tegund: Heimild

Staðsetning: A 488365 N 553069

Hættumat: Lítil hætta. Minjarnar eru helst í hættu af ágangi búfjár.

Staðhættir:

Í Örnefnaskrá Margeirs Jónssonar fyrir Úlfsstaði segir: „Út og niður undan bænum á Úlfsstöðum er túnblettur fráskilinn aðaltúninu (mýrarsund á milli). Þar var áður bær, sem nefndur var Kárakinn“ (RI, bls. 8). Í Örnefnaskrá Gísla Magnússonar fyrir Úlfsstaði segir:

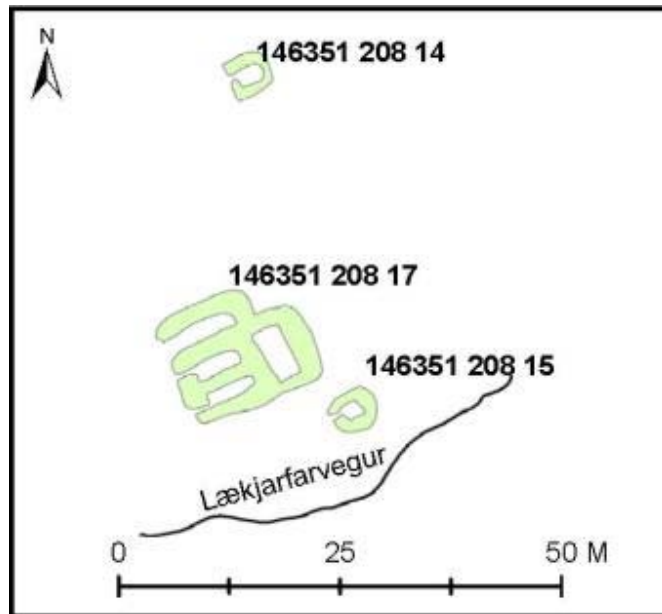
„Út og niður undan Úlfsstaðabænum var áður bær, er hét Kárakinn, og var túnblettur í kring. Suður af Kárakinn voru tveir hólar, alllangir frá norðri til suðurs, kallaðir Efri- og Neðri-Hóll.“ (RI, bls. 10).

Lýsing:

Líklegasta bæjarstæði hjáleigunnar er þar sem síðast hefur verið fjárhús (146351 - 208 - 17). Þar eru enn glöggar tóftir fjárhúss með einhölukró og hlöðu eða heytóft. Tóftin liggur norðaustur-suðvestur, stendur á svolíttilli upphækkun og er um 15x17m að utanmáli í heild. Líklega eru leifar bæjarins undir þessari tóft. Um 3m suðaustur af horni fjárhússins er önnur lítil og ögn niðurgráfin tóft, næsta kringlótt að utan 5x5,5m, með dyr til suðvesturs. Tóftin er algróin, um 30sm djúp og veggir um 45sm breiðir, innanmálið 2x2m. Um 5m sunnan við þessa tóft er gamall uppbornaður lækjarfarvegur. Norðan við fjárhúsin, um 22m frá á grónum mel er önnur kofatóft, 4x4m að utanmáli með dyr í sömu átt. Þessi tóft er ekki niðurgráfin eins og hin. Veggir mest 70sm breiðir og 15-20sm háir. Þessar tvær tóftir gætu mjög vel hafa tilheyrt eldri bæjarhúsum á staðnum og bæjarlækurinn runnið suðvestan við bæinn.

Aðrar upplýsingar:

Í Jarðabók Árna Magnússonar og Páls Vídalín frá árinu 1713 segir: „Kárakinn, öðru nafni kallað Rétt ; önnur hjáleiga í auðn næstu 30 ár. Landskuld 30 álnir að menn meina í landaurum til heimabónda. Kúgildi 0. Fóðrast kynni ½ kýr, 10 lömb og ekki meira, því ábúandi hafði ekki aðra grasnyt en ábúandi aflagði, og má hér ei aftur byggja án skaða heimajarðarinnar.“ (bls. 168). Þá kemur fram að Úlfsstaðir í Blönduhlíð, með hjáleigunni Úlfsstaðakoti og eyðihjáleigunni Kárakinn, voru taldir að dýrleika 60 hundruð. Í Byggðasögu Skagafjarðar segir: „Norður frá bænum á Úlfsstöðum gengur niður fornt



Teikning 6

hólaframhlaup talsvert vestur og niður fyrir bæinn og sem hátt leiti í landinu. Neðst á þessum hólenda og uppi eftir honum var býlið Kárakinn. Flest er hér óljóst nema hluti af fornum og gildum túngarði sem krókar sig af hólendanum niður í þýfið fyrir neðan. Ekki verður hann rakinn með neinni vissu eftir að upp á hólinn kemur en fremst á hólbrúninni virðast vera bæjartóftir (65°28'540/19°15'394). Um 20 m ofar er greinileg undirstaða byggingar sem tengst hefur býlinu Kárakinn. Talsvert ofar eru seinni tíma tóftir, 20. aldar fjárhús með hesthúskró norðan við (65°28'562/19°15'313). Hesthúsið stóð framyfir 1960. Um 15-20 m út og upp frá þeim eru aurmál lítillar byggingar (65°28'580/19°15'313). Þess má sjá glögg merki að læk hafi verið veitt niður eftir hólnum og útaf honum norðan við bæjartóftirnar þar sem er mjög greinilegt lækjargil. Væntanlega hefur þetta verið Bollalækurinn, leiddur niður norðan við Úlfsstaðaklöppina. / Um 50 m neðar, framan í hólnum, er grafningur í brekkuna sem er ekki forn (65°28'520/19°15'418). Þar gerði Karl Bergmann sér lítinn kofa eftir 1960. Mögulega eru minjar um fleiri mannvirki skammt fyrir sunnan og neðan frá búsetutíma Kárakinnar en óljóst er það.“ (Byggðasaga Skagafjarðar IV, bls. 374).

Heimildaskrá:

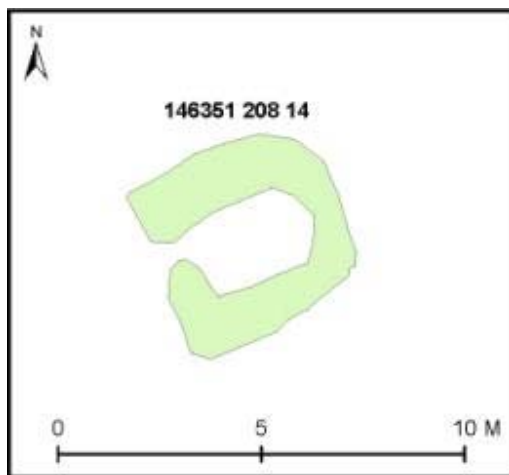
Byggðasaga Skagafjarðar IV. Akrahreppur. Ritstj. Hjalti Pálsson. Sauðárkrókur: Sögufélag Skagfirðinga, 2007.

Jarðabók Árna Magnússonar og Páls Vídalín. IX bindi, Skagafjarðarsýsla. Kaupmannahöfn: S.L. Möller. 1930.

Gísli Magnússon. Örnefnaskrá: *Kúskerpi*. Örnefnastofnun Íslands.

Margeir Jónsson. Örnefnaskrá: *Úlfsstaðir*. Örnefnastofnun Íslands.

Rósmundur Ingvarsson. Örnefnaskrá: *Úlfsstaðir*. Örnefnastofnun Íslands.



Teikning 7

Úlfsstaðir 146351 - 208 - 14

Sérheiti: Kárakinn

Hlutverk: Óþekkt/Hesthús

Tegund: Tóft

Staðsetning: A 488176 N 553127

Ástand: Hleðslur sorfnar

Hættumat: Lítill hættu. Minjarnar eru helst í hættu af ágangi búfjár.

Staðhættir:

Í Örnefnaskrá Margeirs Jónssonar segir: „Út og niður undan bænum á Úlfsstöðum er túnblettur fráskilinn aðaltúninu (mýrarsund á milli). Þar var áður bær, sem nefndur var Kárakinn“ (RI, bls. 8). Í Örnefnaskrá Rósmundar Ingvarssonar segir: „Út hjá Kárakinn, norðan við túnið þar, var hús, líklega hesthús. Kárakinn var norðasti hluti túnsins.“

Lýsing:

Miðað við lýsingu Rósmundar er hér átt við kofatóft norðan við fjárhúsin Berghús (146351 - 208 - 17) á Kárákinn. En um 22m frá fjárhústóftinni á grónum mel er kofatóft, 4x4m að utanmáli með dyr í suðvestur. Veggir mest 70sm breiðir og 15-20sm háir. Þessi tóft virðist þó eldri en tóftir fjárhússins, þótt erfitt sé að fullyrða um aldur tófta út frá útliti þeirra einu saman. Mögulega er þessi tóft hluti af minjaheild tengdri hjáleigunni Kárákinn, en áðurnefnd fjárhústóft stendur að líkindum á rústum hennar. Þá er önnur lítil tóft (146351 - 208 - 15) um 3m sunnan við fjárhúsin, sem einnig virðist eldri, niðurgrafin, með dyr í sömu átt.

Heimildaskrá:

Jarðabók Árna Magnússonar og Páls Vídalín. IX bindi, Skagafjarðarsýsla. Kaupmannahöfn: S.L. Möller. 1930.

Margeir Jónsson. Örnefnaskrá: *Úlfsstaðir*. Örnefnastofnun Íslands.

Rósmundur Ingvarsson. Örnefnaskrá: *Úlfsstaðir*. Örnefnastofnun Íslands.



Mynd 9, horft til vesturs eftir óþekktu garðlagi (146351 - 208 - 12). Fær sjást rústir fjárhúsanna (146351 - 208 - 17), ljósgrænn hóll sem ber við skurðendann u.þ.b. fyrir miðri mynd. Ljósm. BZ.

Úlfsstaðir 146351 - 208 - 15**Sérheiti:** Kárákinn**Hlutverk:** Óþekkt**Tegund:** Tóft**Staðsetning:** A 488188 N 553089**Ástand:** Hleðslur sorfnar**Hættumat:** Lítill hættu. Minjarnar eru helst í hættu af ágangi búfjár.**Staðhættir:**

Í Örnefnaskrá Margeirs Jónssonar segir: „Út og niður undan bænum á Úlfsstöðum er túnblettur fráskilinn aðaltúninu (mýrarsund á milli). Þar var áður bær, sem nefndur var Kárákinn.“ (RI, bls. 8).

Lýsing:

Á þessum slóðum eru tóftir fjárhúss kallað Berghús (146351 - 208 - 17). Um 3m sunnan við fjárhúsin niðurgrafin lítil tóft. Tóftin er næsta kringlótt að utan 5x5,5m, með dyr til suðvesturs. Tóftin er algróin, um 30sm djúp og veggir um 45sm breiðir, innanmálið 2x2m. Um 5m sunnan við þessa tóft er gamall uppbornaður lækjarfarvegur. Þessi tóft virðist eldri en fjárhúsin en hugsanlega nær í tíma litlu tóftinni norðan við þau (146351 - 208 - 14).

Heimildaskrá:

Margeir Jónsson. Örnefnaskrá: *Úlfsstaðir*. Örnefnastofnun Íslands.

Úlfsstaðir 146351 - 208 - 16**Sérheiti:** Kárákinn/Rétt**Hlutverk:** Rétt**Tegund:** Heimild**Staðhættir:**

Í Örnefnaskrá Margeirs Jónssonar fyrir Úlfsstaði segir: „Út og niður undan bænum á Úlfsstöðum er túnblettur fráskilinn aðaltúninu (mýrarsund á milli). Þar var áður bær, sem nefndur var Kárákinn.“ (RI, bls. 8).

Lýsing:

Engin merki um rétt fundust á vettvangi.

Aðrar upplýsingar:

Í Jarðabók Árna Magnússonar og Páls Vídalín frá árinu 1713 segir: „Kárákinn, öðru nafni kallað Rétt.“ (bls. 168). Örnefnið bendir til að á þeim tíma hafi verið rétt á staðnum.

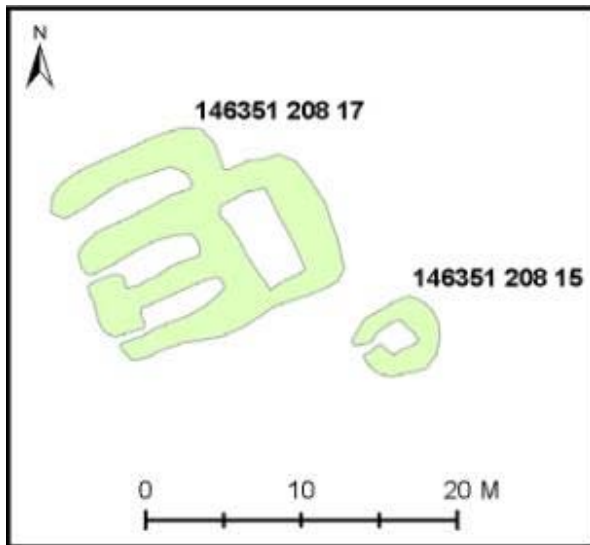
Heimildaskrá:

Jarðabók Árna Magnússonar og Páls Vídalín. IX bindi, Skagafjarðarsýsla.

Kaupmannahöfn: S.L. Möller. 1930.

Margeir Jónsson. Örnefnaskrá: *Úlfsstaðir*. Örnefnastofnun Íslands.

Rósmundur Ingvarsson. Örnefnaskrá: *Úlfsstaðir*. Örnefnastofnun Íslands.



Teikning 8

Úlfsstaðir 146351 - 208 - 17

Sérheiti: Berghús (á Káarakinn)

Hlutverk: Fjánhús

Tegund: Tóft

Staðsetning: A 488177 N 553095

Ástand: Hleðslur fallnar, grónar.

Hættumat: Lítill hættu. Minjarnar eru helst í hættu af ágangi búfjár.

Staðhættir:

Í örnefnaskrá Gísla Magnússonar fyrir Úlfsstaði segir: „Beint upp undan bænum, efst í túninu, er svokölluð Klöpp [...] Rétt utan og neðan við Klöppina voru gömul fjánhús, kölluð

Berghús Var túnkragi umhverfis og kallaður Berghúsatún“ (RI, bls. 9). Þetta er ekki mjög nákvæm staðarlýsing en einu tóftirnar sem virðast koma til greina eru fjárhústóftirnar á Káarakinn, sem þó eru um 150 m utan og neðan við Klöppina.

Lýsing:

Fjánhús með einhölukró og hlöðu eða heytóft. Tóftin liggur norðaustur-suðvestur, stendur á svolíttilli upphækkun og er um 15x17m að utanmáli í heild. Hlaðan/heytóftin er við enda fjárhúsanna að norðaustan en einhölukróin meðfram hliðinni að norðvestan. Tvær dyr virðast hafa verið að suðvestan inni fjárhúsin ein í hvora kró. Krærnar eru um 5,5m langar og 1,5m breiðar. Garðinn er jafn langur, 1m breiður og um 30sm há. Hlaðan/heytóftin er fremur óljós að innan um 3x6m, útveggir mun greinilegri. Einhölukróin samnýtir norðvesturvegg fjárhúsanna og er um 2x8m að innanmáli, hugsanlega hefur verið tréstafrn fyrir krónni. Veggir tóftarinnar eru allt að 2m breiðir og mest 50sm háir. Tóftin er öll vel gróin en þó sér í stöku grjóthleðslur, einkum í garðanum, þar eru einnig viðarleifar á tveimur stöðum. Um 3m suðaustur af horni þessarar tóftar er önnur lítil og ögn niðurgráfin tóft, næsta kringlótt að utan 5x5,5m, með dyr til suðvesturs. Tóftin er algróin, um 30sm djúp og veggir um 45sm breiðir, innanmálið 2x2m. Um 5m sunnan við þessa tóft er gamall uppþornaður lækjarfarvegur. Norðan við fjárhúsin, um 22m frá á grónum mel er önnur kofatóft, 4x4m að utanmáli með dyr í sömu átt. Þessi tóft er ekki niðurgráfin eins og hin. Veggir mest 70sm breiðir og 15-20sm háir.

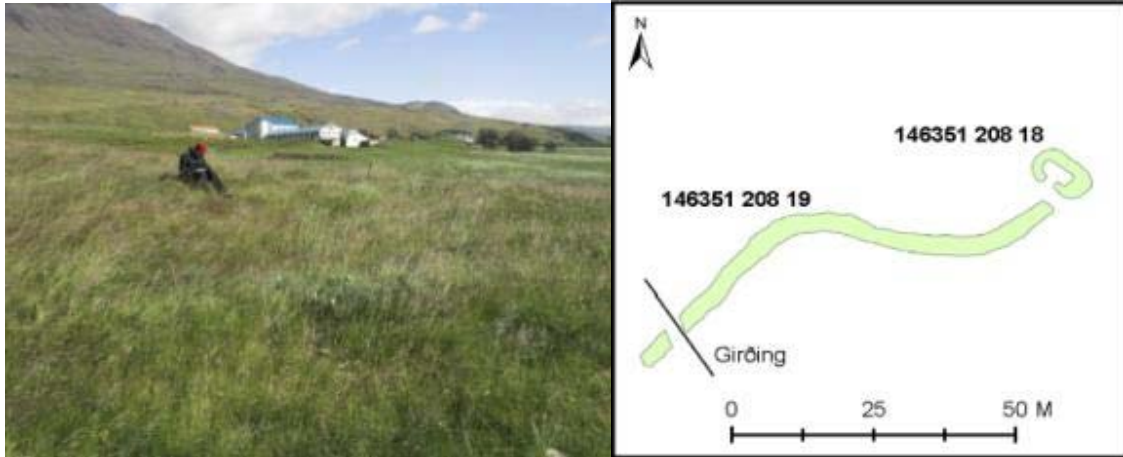
Aðrar upplýsingar:

Mjög líklega eru þessi hús byggð á rústum gamallar hjáleigu frá Úlfsstöðum sem kölluð var Káarakinn. Þá er ekki ólíklegt að litlu tóftirnar tvær norðan og sunnan við tilheyri þeirri tóftaheild, þótt ekki verði það fullyrt.

Heimildaskrá:

Gísli Magnússon. Örnefnaskrá: *Úlfsstaðir*. Örnefnastofnun Íslands.

Rósmundur Ingvarsson. Örnefnaskrá: *Úlfsstaðir*. Örnefnastofnun Íslands.



Mynd 10, horft til suðausturs yfir óþekktar tóftir (146351 - 208 - 18) á Kárakinn. Bæjarhús Úlfsstaða í baksýn. Ljósmynd GSS.

Teikning 9

Úlfsstaðir 146351 - 208 - 18

Hlutverk: Óþekkt

Tegund: Tóft

Staðsetning: A 488112 N 553052

Ástand: Hleðslur fallnar að mestu og grónar

Hættumat: Lítill hættu. Minjarnar eru helst í hættu af ágangi búfjár.

Staðhættir:

Efst á löngum hól neðan (suðvestan) við fjárhústóftir (146351 - 208 - 17). Um 250m norðvestur af núverandi íbúðarhúsi.

Lýsing:

Tóftin er framarlega á hólnum, niðurgráfin um 50-60sm djúp, 10x6m að utanmáli og liggur norðvestur-suðaustur. Breidd veggja er mest 130sm. Tóftin er algróin, en þó sér í grjóti á stöku stað, hluti suðvestur veggisins er horfinn en þar dyrnar hafa verið. Þurr lækjarfarvegur liggur eins og áður segir suðaustan við fjárhúsin og litlu niðurgröfðu tóftina sunnan þeirra, hann sveigir til norðvesturs ofan við þessa tóft og rennur niður norðan og vestan við hólinn. Neðan við tóftina, í línu við suðausturvegg hennar liggur breiður og mikill garður í svigum niður hólinn.



Mynd 11, horft til vesturs eftir óþekktu garðlagi (146351 - 208 - 19) á Kárákinn. Ljós. GSS.

Úlfsstaðir 146351 - 208 - 19

Hlutverk: Óþekkt

Tegund: Garðlag

Staðsetning: A 488089 A 553039

Ástand: Hleðslur fallnar að mestu og grónar

Hættumat: Nokkur hætta. Neðsti hluti garðsins hefur verið sléttaður undir girðingu.

Staðhættir:

Suðvestan á löngum hól neðan (suðvestan) við fjárhústóftir (146351 - 208 - 17). Um 250m norðvestur af núverandi íbúðarhúsi.

Lýsing:

Neðan við tóftina efst á hólnum (146351 - 208 - 18), í línu við suðausturvegg hennar liggur breiður og mikill garður í svigum niður hólinn. Fyrst í svolitlum boga til suðvesturs og vesturs en svo aftur til suðvesturs og stefnir þá heldur meira til suðurs en áður. Garðurinn er um 2m breiður, lægstur efst um 40sm en hækkar þegar neðar dregur í allt að 70sm. Garðurinn er rofinn neðst þar sem girðing liggur þvert yfir hann. Hann heldur svo áfram aðeins niður á túnið og hverfur þar. Grjót er sýnilegt í garðinum neðst þar sem hann er rofinn, annars virðist hann að miklu leyti hlaðinn úr torfi.

Úlfsstaðir 146351 - 208 - 20

Sérheiti: Trafali

Hlutverk: Óþekkt/„Þrælsgerði“

Tegund: Heimild

Ástand: Horfið (af yfirborði)

Staðhættir:

Í Örnefnaskrá Margeirs Jónssonar fyrir Úlfsstaði segir: „Beint suður undan bænum og þar upp og niður er gríðarstór slétta, sem er nýlega gerð. Þar var áður þýfður mór og nefndur Trafali.“ (RI, bls. 9). Í Örnefnaskrá Gísla Magnússonar fyrir Úlfsstaði segir: „Suður undan bænum var stórþýfður mór, sem búið er að slétta fyrir löngu. Hét Trafali.“ (RI, bls. 10).

Lýsing:

Þarna eru í dag sléttuð tún.

Aðrar upplýsingar:

Í Jarðabók Árna Magnússonar og Páls Vídalín frá árinu 1713 segir: „Trafali heitir hér mór í landinu, sést þar til girðinga, so sem verið muni hafa þrælsgerði. Ekki vita menn hér hafi önnur bygð verið.“ (bls. 168). Í Byggðasögu Skagafjarðar segir: „Karl Bergmann, f. 1952, ólst upp á Úlfsstöðum og man eftir Trafala, geypilegu stórþýfi í hallandi landi suður og austur frá fjárhúsunum. Þetta var stórt svæði, svo að skipti hekturum. Nafnið gefur til kynna sérlega ógreiðfært land og erfitt til heyskapar, enda var víða blautt. Ábúandi byrjaði að slétta þarna upp úr miðjum sjötta áratugnum og var að smáauka við þá ræktun uppeftir. / Nánari vitneskja er ekki fyrir hendi hvar tóftir og garðleifar hafa verið í Trafalanum og verður ekki úr því bætt héðan af en Karl Bergmann telur sennilegast að býlið hafi verið nær brekkunum og þá suður undir Grófarlæknum.“ (Byggðasaga Skagafjarðar IV, bls. 375)

Heimildaskrá:

Byggðasaga Skagafjarðar IV. Akrahreppur. Ritstj. Hjalti Pálsson. Sauðárkrókur: Sögufélag Skagfirðinga, 2007.

Jarðabók Árna Magnússonar og Páls Vídalín. IX bindi, Skagafjarðarsýsla. Kaupmannahöfn: S.L. Möller. 1930.

Margeir Jónsson. Örnefnaskrá: *Úlfsstaðir*. Örnefnastofnun Íslands.

Gísli Magnússon. Örnefnaskrá: *Úlfsstaðir*. Örnefnastofnun Íslands.

Úlfsstaðir 146351 - 208 - 21**Hlutverk:** Stekkur**Tegund:** Tóft**Staðsetning:** A 488794 N 552847**Ástand:** Hleðslur ógreinilegar**Hættumat:** Nokkur hætta. Minjarnar upp við vegslóða, þær sjást illa og því hugsanlega í hættu vegna vélaumferðar.**Staðhættir:**

Í örnefnaskrá Gísla Magnússonar fyrir Úlfsstaði segir: „Sem áður segir heitir Stekkjarfoss þar, sem Grófarlækur fellur fram af Brekkunum Var Stekkurinn rétt utan við fossinn.“ (RI, bls. 9).

Lýsing:

Neðan við veginn upp að Fjallhúsum syðst á grasigrónum bala, norðan við Grófarlæk, er líklegast að stekkurinn hafi staðið miðað við lýsingar. Þó er erfitt að fullyrða það útfrá því sem þar sást á vettvangi, en svæðið er mjög þýft og mikill gróður var á svæðinu 2. ágúst 2007. Hugsanlega eru þarna leifar austurveggs stekkjarsins, annað er of hlaupið í þúfur til að hægt sé að lýsa því eða mæla.

Heimildaskrá:Gísli Magnússon. Örnefnaskrá: *Úlfsstaðir*.

Örnefnastofnun Íslands.

Rósmundur Ingvarsson. Örnefnaskrá:

Úlfsstaðir. Örnefnastofnun Íslands.

Mynd 12, (til hægri) horft til suðurs yfir óþekktu vörðu (146351 - 208 - 25) sunnan við Grófarlæk (neðst á myndinni) og hleðslur smalabyrgis í fjarska (við stóra steininn vinstra megin efst á myndinni). Ljós. BZ.

Úlfsstaðir 146351 - 208 - 25**Hlutverk:** Óþekkt**Tegund:** Varða**Staðsetning:** A 488848 N 552761**Ástand:** Hleðslur fallnar**Hættumat:** Engin hætta.**Staðhættir:**

Sunnan við grófarlæk, um 100m suður og lítið eitt austur af meintum stekk (146351 - 208 - 21). Hleðslurnar eru efst á stakri klöpp, en grasbali fyrir ofan og græn drög sitthvoru megin klapparinnar.

Lýsing:

Hleðslan er 1,3x1,3m, að mestu hrunin og nokkuð gróin.



Mynd 13, fallnar hleðslur (146351 - 208 - 31) sjást hér norðan við stóran stein. Líklega leifar einhverskonar skýlis eða smalabyrgis. Ljósm. BZ.

Úlfsstaðir 146351 - 208 - 31

Hlutverk: Óþekkt/smalabyrgi

Tegund: Hleðsla

Staðsetning: A 488873 N 552698

Ástand: Hleðslur fallnar

Hættumat: Engin hættu.

Staðhættir:

Sunnan við grófarlæk og um 70m sunnan vörðu (146351 - 208 - 25). Grasbali er ofan (austan) við klöppina og gróið drag að norðan, milli þessarar klappar og þeirrar sem áður nefnd varða stendur á.

Lýsing:

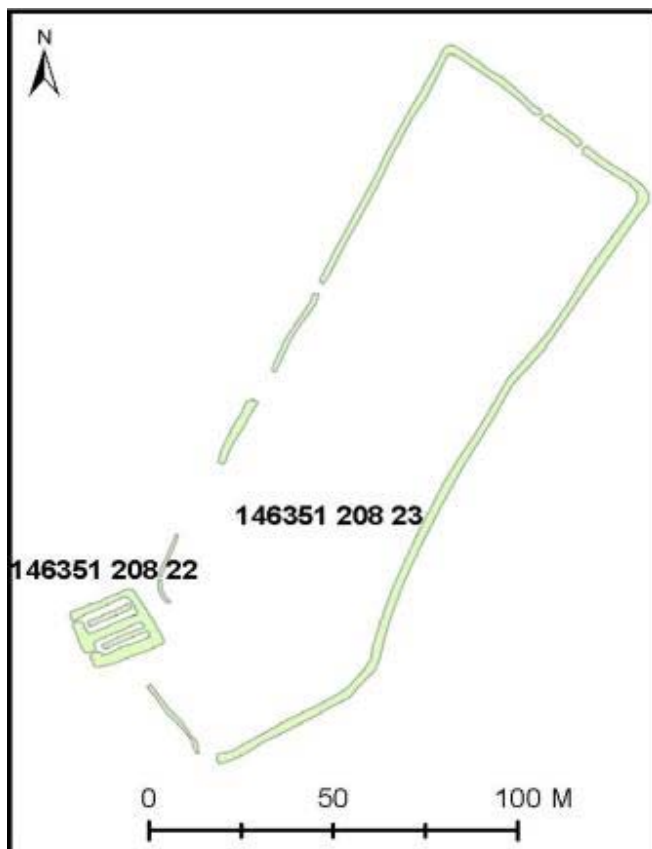
Hleðslan er ferköntuð um 1,20x2m að utanmáli og liggur nállega norður-suður. Suðausturhornið er myndað af stórum stein en annars eru veggir nær algjörlega hrundir.



Loftmynd 3, Minjar við Grófarlæk/Grófará.



Mynd 14, horft til vesturs yfir Fjallhús og Fjallhúsatún neðan við Úlfsstaðaskriðu norðan Grófarlækjar. Úlfsstaðir fjær til hægri á myndinni. Túngarðurinn (146351 - 208 - 23) sést glögglega vinstramegin við miðja mynd, þar sem hann liggur eftir bakka lækjarins, beygir svo þvert til norðvesturs og aftur til baka niður að beitarhúsatóftunum (146351 - 208 - 22). Tóftirnar sjást ekki á þessari mynd en þær eru á smá hól á kafi í punkti suðvestast í Fjallhúsatúni.



Teikning 10, „Fjallhús“.

Úlfsstaðir 146351 - 208 - 22

Sérheiti: Fjallhús

Hlutverk: Beitarhús/Fjánhús

Tegund: Tóft

Staðsetning: A 488946 N 552932

Ástand: Hleðslur að mestu fallnar og grónar

Hættumat: Lítil hættu. Minjarnar eru helst í hættu vegna ágangs búfjár.

Staðhættir:

Í Örnefnaskrá Margeirs Jónssonar segir: „Suður og upp undan bænum Úlfsstöðum, á næsta brekku eða hjallabrún, eru rústir af húsum. Voru það beitarhús frá Úlfsstöðum og nefnd Fjallhús“ (RI, bls. 9). Í Örnefnaskrá GíslaMagnússonar segir: „Ofan við Brekkurnar eru Fjallhúsín

áðurnefnd. Í kringum þau og þó aðallega ofan við er gamalt túnstæði og hlaðinn garður í kring, Fjallhúsatún.“ (RI, bls. 9). Í örnefnaskrá Rósmundar Ingvarssonar undir kaflaheitinu „Frá heimildarmönnum“ segir: „Fjallhús í landi Úlfsstaða eru suður undan Sunnuhvoli, þó heldur ofar. (B.F.)“

Lýsing:

Tóftin sem er um 15x15m að utanmáli snýr norðaustur-suðvestur og stendur á flatri klöpp, um 10m frá brún hennar. Um er að ræða tvö samstæð garðahús. Ein dyr er á hvoru húsi til suðvesturs. Norðara húsið er með dyr inn í nyrðri krónna út við vegginn að því er virðist. Þá lítur út fyrir að hægt sé að ganga fyrir báða enda garðans, en mögulega er þó um hrun að ræða. Dyr á syðrihúsinu eru á miðju húsinu fyrir enda garðans, sem nær inn að gaffli. Garðarnir eru báðir um 10m langir, 1m breiðir og 30sm háir. Breidd veggja er mest 120sm og hæð 40sm. Tóftin er grjóthlaðin en mjög vel gróin.

Aðrar upplýsingar:

Í örnefnaskrá Rósmundar Ingvarssonar undir kaflaheitinu „Leifar Fjallhúsa“ segir: „Leifar Fjallhúsaeru suður og upp frá Úlfsstaðabænum, uppi á stalli. Berar klappir eru framan við húsin, stór steinn sex metrum sunnan við og Grófarlækurinnaðeins sunnar. Graslendi mikið, að mestum hluta vallendi, er í kring. Þetta eru fjárhúsaleifar með miklu grjóti, tvö garðahús, dyr að vestan, garðalengd 10 m. og þeir ná ekki fram úr. Heildarstærð ca. 13 x 15 metrar. Heytóft á bak við er ógreinileg, ef nokkur. Garðlög austan við sjást allvel, liggur garður til austurs og norðausturs ca. 100 - 110 metra og þaðan vottar fyrir garði til suðurs ca. 50 metra og er þá komið næstum að læknum. Garðurinn liggur svo niður með læknum að norðan og einnig er garður suður frá fjárhúsaleifunum. Skriður (grjót) með læknum ná niður að þessum áður girta reit, sem að mestu er vallendi. Segja má að hér sé allt á kafi í grasi, 10. nóv. 2004. Slóð eftir traktor fer þarna um og lengra uppeftir. Drjúgan spöl ofar og aðeins norðar eru margar vatnssuppsprettur með örstuttu millibili. Og aðeins ofar og sunnan við lækinn er fremur lágur klettarindi og nær norðurendi hans að læknum. Fjallhúsin munu hafa verið í notkun fram undir 1888, eða jafnvel fram á það ár.“ (bls. 13-14).Í Byggðasögu Skagafjarðar segir: „Fjallhúsin [...] voru beitarhús ofan við Brekkurnar, uppi á svokölluðum Efri-Húsahjalla, rétt utan við Grófarlækinn. Hafa verið tvöföld hús yfir 100 kindur. Hætt var að nota þau um 1888 en veggjum var lengi við haldið og krærnar notaðar til að reka þar inn fé á vorin og til rúnings geldfjár. [...]“ (Byggðasaga Skagafjarðar IV, bls. 372)

Heimildaskrá:

Byggðasaga Skagafjarðar IV. Akrahreppur. Ritstj. Hjalti Pálsson.

Sauðárkrókur: Sögufélag Skagfirðinga, 2007.

Jarðabók Árna Magnússonar og Páls Vídalín. IX bindi, Skagafjarðarsýsla.

Kaupmannahöfn: S.L. Möller. 1930.

Margeir Jónsson. Örnefnaskrá: *Úlfsstaðir*. Örnefnastofnun Íslands.

Gísli Magnússon. Örnefnaskrá: *Úlfsstaðir*. Örnefnastofnun Íslands.

Rósmundur Ingvarsson. Örnefnaskrá: *Úlfsstaðir*. Örnefnastofnun Íslands.

Úlfsstaðir 146351 - 208 - 23

Sérheiti: Fjallhús

Hlutverk: Túngarður

Tegund: Garðlag

Staðsetning: A 488968 N 552905

Ástand: Hleðslur grónar.

Hættumat: Nokkur hætta.

Vegslóði liggur upp í gegnum túnið og yfir túngarðinn á tveimur stöðum.



Staðhættir:

Í Örnefnaskrá Margeirs Jónssonar segir: „Suður og upp undan bænum Úlfsstöðum, á næsta brekku eða hjallabrún, eru rústir

Mynd 15, stór steinn er við enda túngarðsins sunnan við tóftir Fjallhúsa. Annar minni steinn er norðan við þennan og virðast þeir marka hlið á garðinum inn á túnið.

af húsum. Voru það beitarhús frá Úlfsstöðum og nefnd Fjallhús.“ (RI, bls. 9). Í Örnefnaskrá GíslaMagnússonar segir: „Ofan við Brekkurnar eru Fjallhúsináðurnefnd. Í kringum þau og þó aðallega ofan við er gamalt túnstæði og hlaðinn garður í kring, Fjallhúsatún. Suður af Fjallhúsum, sunnan við Grófarlæk, er mýrlendi, kallað Sundin, og ná þau suður fyrir merki. Ofan við þau eru tveir háir hjallar, sem heita Efri-og Neðri - Húsahjalli. Draga þessir hjallar ugglaut nafn af Fjallhúsunum.“ Í örnefnaskrá Rósmundar Ingvarssonar undir kaflaheitinu „Frá heimildarmönnum“ segir: „Fjallhúsí landi Úlfsstaða eru suður undan Sunnuhvoli, þó heldur ofar. (B.F.).“ (bls. 12).

Lýsing:

Garður liggur utan um tún, norðaustan við fjárhústóftirnar (146351 - 208 - 22) Garðurinn er allur vel gróinn, víðast hvar um 1m breiður en allt að 2m þar sem hann er breiðastur að vestan, hæðin er á bilinu 40-80sm. Garðurinn er hlaðinn bæði úr torfi og grjóti, mest grjót er í austurhlið hans. Hlið virðist hafa verið á garðinum milli tveggja stórra steina (A 488953 N 552921) sunnan við fjárhústóftirnar. Við syðri steininn er greinilegt upphaf garðsins, en þar liggja hleðslur upp að honum að sunnan. Á loftmynd má sjá slóð frá þessu hliði í gegnum túnið vestanvert og út þar sem rof er í garðinum norðanverðum (A 489031 N 553039).

Heimildaskrá:

Jarðabók Árna Magnússonar og Páls Vídalín. IX bindi, Skagafjarðarsýsla. Kaupmannahöfn: S.L. Möller. 1930.

Margeir Jónsson. Örnefnaskrá: *Úlfsstaðir*. Örnefnastofnun Íslands.

Gísli Magnússon. Örnefnaskrá: *Úlfsstaðir*. Örnefnastofnun Íslands.

Rósmundur Ingvarsson. Örnefnaskrá: *Úlfsstaðir*. Örnefnastofnun Íslands.

Úlfsstaðir 146351 - 208 - 24**Hlutverk:** Rétt**Tegund:** Heimild**Staðhættir:**

Í örnefnaskrá Rósmundar Ingvarssonar undir kaflaheitinu „Frá heimildarmönnum“ segir: „Suður við Grófarána var Rétt og er það önnur rétt en sú er nefnd er hér frammar í skránni. Í réttinni við Grófarána voru síðan ræktaðar kartöflur.“ (bls. 12).

Lýsing:

Réttin fannst ekki á vettvangi, en mikill gróður var á svæðinu þegar þar var farið um 2. ágúst 2007.

Heimildaskrá:

Rósmundur Ingvarsson. Örnefnaskrá: *Úlfsstaðir*. Örnefnastofnun Íslands.

Úlfsstaðir 146351 - 208 - 26**Sérheiti:** Þjóðvegur**Hlutverk:** Leið**Tegund:** Vegur/reiðgötur**Staðsetning:** A 488393 N 553092**Hættumat:** Engin hætta.**Staðhættir:**

Ofan við bæinn Úlfsstaði fast ofan við Úlfstaðaberg eða Klöppina eins og hún er einnig kölluð.

Lýsing:

Ofan við Úlfstaðaberg sést móta fyrir fornum leiðum, ekki er þó hægt að tala um neinn veg eða vegslóða í nútímamerkingu.

Aðrar upplýsingar:

Í örnefnaskrá Rósmundar Ingvarssonar undir kaflaheitinu „*Vegagerð sumarið 1903*“: „Friðrik Hallgrímsson á Sunnuhvoli hefur skrifað þátt er heitir „Vegalagning í Blönduhlíð 1903“. Þar segir frá því, að sunnlenskur vegavinnuflokkur kom og lagði nokkra vegaspotta á svæðinu frá Kúskerpi út að Miklabæ. „Þeir hófu verkið skammt úr undan Kúskerpi og lögðu nokkurn vegarspotta þar út eftir, á að giska 3 - 4 hundruð metra langan. Næst lögðu þeir tvo vegaspotta á Sólheimamelum, annan alllangan, og þann fjórða norðan í Miklabæjarás. Þjóðvegurinn, (sem á þessum tíma var aðeins reiðgötur,) lá þá, eins og nú, neðan við Kúskerpi, en hallaði fljótlega meira til austurs en núverandi vegur gerir, og út fyrir ofan Úlfsstaðaberg, sem er sérstök klöpp með skýrum jökulmörkum, allt að dagsláttustærð. Þaðan út yfir alllangt mýrarsund neðan við Sunnuhvol, sem gerður hafði verið vegur yfir fyrir síðustu aldamót (hér er átt við aldamótin 1900), þá áfram norður yfir Sólheimamela. Norðan við Sólheima lá vegurinn út og ofan á Helluárgrund, niður undir, þar sem núverandi vegur er, þá á vaði yfir Helluá og út Helluás fyrir ofan býlið Hellu (nú í eyði), alla leið að

Víðivallalæk. Gamall brúarspotti var þar inn, sem nýbýlið Ásgarður er, út að Víðivalla- og Miklabæjarásun, yfir þá og út fyrir ofan Miklabæ. Þá tók við gamall upphlaðinn vegur yfir mýri út undir Hrólfsstaðalæk, fyrir ofan Grundarkot (nú í eyði) og Þorleifsstaði, ofan við Akratorfubæi, niður á milli þeirra og Minni-Akra, nær því á núverandi þjóðveg, og á vaðið yfir Dalsá, skammt ofan við núverandi brú. Vegur þessi var þó aðeins reiðgötur, utan vegaspotta þeirra er að framan greinir.“ [(Skagfirðingabók nr. 10, bls. 73) Þetta hefur verið skrifað 1980 eða fyrr.] Ath. Gamli vegurinn, sem svo er nefndur hér að framan, var ekki fyrsti vegur eftir Blönduhlíðinni. Eldri vegur, sá er um er fjallað í kaflanum hér næst á undan, lá dálítið ofan við Úlfsstaði, og hann var fyrsti bílvegurinneftir Blönduhlíð. Hann var eitthvað farinn á bílum, en mundi líklega illa geta staðið undir nafninu bílvegur nú í byrjum 21. aldar. Úlfsstaðaberg, sem svo er nefnt hér í kaflanum, er líklega hið sama og Klöppin“ (bls. 16).

Heimildaskrá:

Rósmundur Ingvarsson. Örnefnaskrá: *Úlfsstaðir*. Örnefnastofnun Íslands.

Landamerki

Úlfsstaðir 146351 - 208 - 27

Hlutverk: Landamerki

Tegund: Heimild

Staðhættir:

Í landamerkjaskrá fyrir Úlfsstaði með Úlfsstaðakoti, dagsett 18. maí 1888, segir: „Að austan ræður merkjum fjallsbrúnin suður á móts við vörðu þá, er stendur suður og upp frá Hleynardyrum og úr þeirri vörðu eru merkin ofan í suðurenda Sjónarhóls.“

Lýsing:

Varðan var ekki skoðuð á vettvangi.

Aðrar upplýsingar:

Sama varða og nr. 146314 – 210 - 35 í fornleifaskrá Kúskerpis.

Heimildaskrá:

Landamerkjaskrá fyrir Úlfsstaði með Úlfsstaðakoti dagsett 18. maí 1888.

Úlfsstaðir 146351 - 208 - 28

Hlutverk: Landamerki

Tegund: Heimild

Staðhættir:

Á bakkanum niður við Héraðsvötn. Hugsanlega þar sem hringvegurinn liggur í dag.

Lýsing:

Varðan var ekki skoðuð á vettvangi.

Aðrar upplýsingar:

Í landamerkjaskrá fyrir Úlfsstaði með Úlfsstaðakoti, dagsett 18. maí 1888, segir: „[úr Krikaborg] í Úlfshaug og þaðan í vörðu niður á bakkanum og svo réttsýnis vestur í Héraðsvötn, [...]“ Sömu vörðu er getið í annarri landamerkjaskrá fyrir Úlfsstaði með Úlfsstaðakoti, ódagsettri. Í landamerkjaskrá fyrir Úlfsstaði eina, dagsett 15. júní 1924, er ekki minnst á vörðu en girðing sögð ráða merkjum. Sama varða og nr. 146314 – 210 - 34 í fornleifaskrá Kúskerpis.

Heimildaskrá:

Landamerkjaskrá fyrir Úlfsstaði með Úlfsstaðakoti dagsett 18. maí 1888.

Landamerkjaskrá fyrir Úlfsstaði með Úlfsstaðakoti ódagsett.

Landamerkjaskrá fyrir Úlfsstaði eina dagsett 15. júní 1924.

Þjóðsagnastaðir**Úlfsstaðir 146351 - 208 - 29**

Sérheiti: Klöpp(in)/Úlfsstaðaberg

Hlutverk: Þjóðsagnastaður

Tegund: Heimild

Staðsetning: A 488374 N 553078

Staðhættir:

Í örnefnaskrá Gísla Magnússonar fyrir Úlfsstaði segir: „Beint upp undan bænum, efst í túninu, er svokölluð Klöpp Þar á að búa huldufólk.“ (RI, bls. 9).

Lýsing:

Klöppin er um 150 norðaustan við íbúðarhúsið á Úlfsstöðum, um 35 norðan við efsta núverandi útihúsið. Klöppin er fremur lág og um 113m löng frá norðri til suðurs, mest um 55m breið. Að norðaustan er stallur á klöppinni og brúnin lítið eitt bogadregin frá suðri til norðvesturs. Að vestan er hún aflíðandi niður að graslendinu. Mjög greinilegar jökuhrákir sjást á klöppinni, þar sem hún er ekki gróin, en rúmur helmingur hennar er með einhverri gróðurþekju, þótt víðast sé hún þunn. Þrjár fremur óljósar tóftir eru á klöppinni (146351 - 208 – 8, -10 og -11) og allmargar slitur úr gamla túngarðinum (146351 - 208 – 9).

Aðrar upplýsingar:

Enn segir í örnefnaskrá Gísla Magnússonar fyrir Úlfsstaði : „Veturinn 1970, eða þar um bil, var fluttur þáttur í útvarpinu af huldukonu, sem eitt sinn rændi barni á Úlfsstöðum, en skilaði því eftir tvo daga, þar sem því féll ekki vistin í Klöppinni. Þessi saga var höfð eftir gamalli konu, sem var á Úlfsstöðum fyrir tíð Sigurðar [N. Jóhannssonar f. 1916], (en var á lífi, er þátturinn var fluttur) og átti þessi atburður að hafa gerst á síðustu öld. [Ath. þetta er skrifað 1973 (innskot Rósmundar)].“ (RI, bls. 10). Í örnefnaskrá Rósmundar Ingvarssonar fyrir Úlfsstaði undir kaflaheitinu „*Hætti að þakka í klöppina*“ er vitnað í

Sagnablöð Arnar á Steðja, en þar er eftirfarandi saga höfð eftir Kristjáni Jónssyni á Laugalandi í Þelamörk: „Dreymdur huldumaður. Þegar ég var 14 ára gamall, átti ég heima á Úlfsstöðum í Blönduhlíð. - Efst á túninu þar er stór klöpp, sumstaðar grasi vaxin ofan. - Það var siður minn á kvöldin, þegar dimmt var orðið, að fara upp á klöppina og þjakka með broddstaf niður í hana. Sýndust mér þá eldneistar hrökkva undan broddinum. Þá var það eina nótt, að mig dreymdi að til mín kæmi stórvaxinn, skeggjaður maður, er mér stóð mikill stuggur af. Hann ávarpaði mig kuldalega og hét mér því, að illt skyldi mig henda, ef ég héldi áfram sama athæfi og áður, því að í gærkvöld hefði ég brotið glugga fyrir sér. Vék hann síðan frá mér. En þrátt fyrir óstýrilæti mitt hafði draumur þessi svo sterk áhrif, að ég hætti þessum tiltektum. (Sagnablöð III. e. Örn á Steðja. Ak. 1948).“ (bls. 16). Í örnefnaskrá Rósmundar Ingvarssonar fyrir Úlfsstaði undir kaflaheitinu „Vegagerð sumarið 1903“ segir: „Úlfsstaðaberg, sem svo er nefnt hér í kaflanum, er líklega hið sama og Klöppin.“ (bls. 16). Í Byggðasögu Skagafjarðar segir er einnig að finna frásögn Kristínar Geirsdóttur (f. um 1834) um huldufólk í klöppinni. (sjá Byggðasaga Skagafjarðar IV, bls. 372)

Heimildaskrá:

Byggðasaga Skagafjarðar IV. Akrahreppur. Ritsstj. Hjalti Pálsson.

Sauðárkrókur: Sögufélag Skagfirðinga, 2007.

Gísli Magnússon. Örnefnaskrá: Úlfsstaðir. Örnefnastofnun Íslands.

Rósmundur Ingvarsson. Örnefnaskrá: *Úlfsstaðir*. Örnefnastofnun Íslands.

Friðlýstar minjar



Loftmynd 4, Úlfsshaugur (146351 - 208 - 30) fyrir miðri mynd, merkjagirðing Úlfstaða og Kúskerpis sést hægra megin á myndinni með stefnu á miðjan hauginn, en þar hefur girðingin verið sett á svig við hólinn.

Úlfstaðir 146351 - 208 - 30

Sérheiti: Úlfshaugur

Hlutverk: Þjóðsagnastaður

Tegund: Hóll

Staðsetning: A 488672 N 552255

Ástand: Gott

Hættumat: Nokkur hættu. Hóllinn er afgirtur og ætti því ekki að vera í hættu af manna- eða skepnu völdum. Hins vegar er skógurinn þétt upp að hólnum og vafalaust ganga rætur trjáanna inni hólinn. Hann verður því að teljast í hættu af völdum skógræktar.

Staðhættir:

Í örnefnaskrá Gísla Magnússonar fyrir Kúskerpis segir: „Úlfshaugur er rétt ofan við þjóðveginn á landamerkjum Kúskerpis og Úlfstaða. [Hér er átt við eldri veginn].“ (RI, bls. 6, innskot Rósmundar).

Lýsing:

Hóllinn er um 8-10m í þvermál og um 1,5 m hár, greinileg gróðurskil eru á hólnum og umhverfi hans. Hóllinn er gróinn elftingu og ýmsum skógarbotnsgróðri, en umhverfis vex puntur og vallendisgróður. Girt hefur verið umhverfis hólinn og barrskógur umlykur hann að sunnan og austan. Ekki er hægt án frekari rannsókna að skera úr um hvort hóllinn sé náttúrulegur eða mannaverk, þótt hið síðara virðist líklegra.

Aðrar upplýsingar:

Í örnefnaskrá Gísla Magnússonar fyrir Kúskerpi segir: „Úlfshaugur er rétt ofan við þjóðveginn á landamerkjum Kúskerpis og Úlfsstaða. Þetta er smáhóll rétt við brekkuræturnar og sker sig ákaflega lítið úr. Girðing er á landamerkjum. Þó hafa ábúendur sýnt gamla höfðingjanum þá virðingu að leggja hana ekki yfir hauginn, heldur sveigt hana suður fyrir þar sem haugurinn er.“ (RI, bls. 6). Í örnefnaskrá Rósmundar einnig fyrir Kúskerpi segir undir kaflaheitinu „Nytjaskógur í nútímanum“: „Á landamerkjum milli Kúskerpis og Úlfsstaða er lítill grasigróinn hóll sem heitir Úlfshaugur.. Þar á samkvæmr þjóðsögu að vera heygður landnámsmaðurinn Hjálmólfur, sem talið er að hafi líklegast búið á Úlfsstöðum. Ekki er vitað til að grafið hafi verið í hólinn til að kanna málið. Úlfshaugur er friðlýst fornleif og er hann merktur sem slíkur. Hóllinn er örskammt austan við Gamla veginn og við brekkurætur og nær skógur fast að honum. Girt er í kringum hólinn og hann merktur sem friðlýstar fornminjar. [...] Fyrstu plöntur voru settar niður um 1960.“ (bls. 8). Í Skagfirzkum annál 1847-1947, undir ártalinu 1926 eru taldar upp nokkrar fornleifar í Skagafirði, sem voru friðlýstar frá og með 13. ágúst sama ár. Á meðal þeirra er Úlfshaugur (Kristmundur Bjarnason 1998, bls. 433). Í grein Brynjólfs Jónssonar „Rannsókn á Norðurlandi sumarið 1905“ segir: „Svo segir í Landn. III, 8.: „Maður hét Hjálmólfr, er land nam um Blönduhlíð“. Um bústað hans er ekki getið, En sé gengið út frá því, að maðurinn hafi heitið Úlfr réttu nafni, en kendur við hjálm og því orði skeytt framan við nafnið (sbr. Hjör- Leifr o.fl.), þá verður það líklegt, að hann sé sami maðurinn og Úlfr á Úlfsstöðum, sem landn. getur ekki, en hefur þó líklega verið landnámsmaður. Haugur Úlfs er sýndur stuttum spöl suður frá bænum Úlfsstöðum. Eigi hreyfði ég við honum, virtist hann enda vera líkari skriðubúst en haugi.“ (Brynjúlfur Jónsson 1906, bls. 25). Þá segir Margeir Jónsson um landnám Hjálmólfs í greininni „Frásögn Landnámabókar um landnám í Skagafirði“: „Sturlubók getur þess á þennan veg: „Maður hét Hjálmólfr, er land nam um Blönduhlíð“Melabók og Hauksbók hafa; [...] ofan um Blönduhlíð“.Er það öllu réttara, því að landnám Hjálmólfs hefur náð ofan frá Bólstaðará (nú Bóluá) niður (eða norður) til Djúpadalsár (áður Djúpárdalsár, nú venjulega Dalsá). Skilja mætti frásögnina svo, að Hjálmólfur hafi numið alla Blönduhlíð. En þetta er aðeins framhluti Blönduhlíðar. Landnám Gunnólfs, Þóris dúfunefs og vestari hlutinn af landnámi Þorbrands örreks er einnig í Blönduhlíð. Framarlega í landnámi Hjálmólfs eru Úlfsstaðir. Jeg hef heyrt það haft eftir gömlum fróðum Blönduhlíðingum, að þeir hefðu heyrt þau munnmæli, að Úlfsstaðir væri landnámsjörð. Bæði nafnið og munnmælin styrkja því Landnámusögnina, þótt stutt sé hún og ekki nákvæm. Mun Hjálmólfur heitið hafa Úlfur, en fengið auknefni, sbr. Kveld-

Úlfur.“ (Margeir Jónsson 1927, bls. 28.) Í fornleifaskýrslu, dagsettri 19. maí 1818, segir Jón Espólín: „Hóll hjá Úlfsstöðum kallaður Úlfshaugur eftir þeim er byggði Úlfsstaði, er ei greindur fyrir mér hve stór sé. Prófastur Pétur Pétursson bað ábúendur Úlfsstaða að grafa í hann, en þeir hafa hér til undan talist.“ (*Frásögur um fornaldarleifar*, bls. 515.) Í bók Ólafs Davíðssonar *Íslenskar Þjóðsögur* (III bindi) segir um Úlfshaug : „Sagt er að Úlfur sá, sem Úlfsstaðir í Blönduhlíð eru kenndir við, hafi haft hugboð um, að kristni mundi verða föst hér á landi, og hafi hann því kveðið svo á, áður en hann andaðist, að heygja skyldi sig þar, sem minnst líkindi væru til, að klukknaðhljóð heyrðist. Þetta var gert, og var Úlfur heygður í lág einni mitt á milli Miklabæjar og Silfrastaða. Haug hans sér enn í dag. / Eftir sögn Jakobs Hanssonar frá Hrólfsstöðum í Blönduhlíð 1902.“ (Ólafur Davíðsson 1979, bls. 15)

Heimildaskrá:

Brynjólfur Jónsson, „Rannsókn í Norðurlandi sumarið 1905“ í *Árbók Fornleifafélags Íslands* 1906 (1907). Bls. 3-27.

Frásögur um fornaldarleifar 1817-1823. II bindi. Sveinbjörn Rafnsson bjó til prentunar. Reykjavík: Stofnun Árna Magnússonar á Íslandi, 1983 [rétt 1984].

Kristmundur Bjarnason. *Skagfirzkur Annáll 1847-1947*. II bindi. Reykjavík: Mál og mynd, 1998.

Margeir Jónsson, „Frásögn Landnámabókar um landnám í Skagafirði“, í *Árbók Hins íslenska fornleifafélags*, 1927, bls. 28.

Ólafur Davíðsson, *Íslenskar Þjóðsögur*, III bindi. 3. útg. (1. útg. 1935-1939) Reykjavík: Þjóðsaga, 1979.

Gísli Magnússon. Örnefnaskrá: *Kúskerpi*. Örnefnastofnun Íslands.

Rósmundur Ingvarsson. Örnefnaskrá: *Kúskerpi*. Örnefnastofnun Íslands.

Rósmundur Ingvarsson. Örnefnaskrá: *Úlfsstaðir*. Örnefnastofnun Íslands.

Kúskerpi í Blönduhlíð

Land Kúskerpis liggur frá Héraðsvötnum að suðvestan gegnt Héraðsdal og upp á fjallsegg Sólheimafjalls að norðaustan til móts við land Miðsitju. Syðst á suðaustur merkjum liggja merkin að Uppsölum, en ofar í fjallinu að sameiginlegu beitarlandi Uppsala og Bólu. Í norðvestur horni landareignarinnar ná saman lönd Kúskerpis og sameiginlegt land Steinstaða og Laugarbóls, þótt Héraðsvötn skilji að vísu á milli. Úlfsstaðir eru meðfram allri norðvesturhlið landareignarinnar.

Núverandi þjóðvegur liggur eftir eyrum Héraðsvatna suðvestast í Kúskerplandi. Ofan hans eru flatar eyrar sem Héraðsvötnin hafa mótað. Eyrarnar eru nú að mestu uppgreiddar og eru þar tún og kornakrar. Ofan við eyrarnar tekur landið að hækka, að norðanverðu virðist jarðvegurinn dýpka næst brekkufætinum sem tekur við af eyrunum og voru þar áður blautar mýrar, ofan þeirra nokkuð brött brekka uppá klettastalla. Að sunnanverðu tekur hins vegar við melbakkur þegar eyrunum sleppir, sléttur að ofan en gróðurlítill, *Kúskerpismelur*. Ofan hans er gamla heimatúnið og bæjarstæðið í aflíðandi brekku. Ofar í landinu taka við klettahjallar, *Höllin*, og tvö allbreið sund, sem nú hafa verið þurrkuð upp og bylt í tún en voru áður blautar mýrar. Þar fyrir ofan taka við klettastallar hver af öðrum upp eftir hliðinni með grösugum flötum á milli.

Söguágrip, náttúrufar og jarðabætur

Kúskerpi kemur hvergi fyrir í Íslendingasögunum en sést fyrst á blaði í fornbréfi frá fyrrihluta 15. aldar, þar sem fram kemur að jörðin hafi verið metin á 25 hundruð.³⁰ Landskuld er að vísu ekki tilgreind en meginreglan var sú að skattur væri greiddur af jörðum í hlutfallinu 20:1 eða 5%, það má því leiða að því líkum að skatturinn hafi verið 1 hdr. og 30 álnir. Þá er rétt að taka fram að í jarðamötunum er jafnan notað langt hundruð, sem jafngildir 120 álnum (þetta eru því 120+30 al, eða 150 álnir). Árið 1569 er landskuldin á Kúskerpi 1 ½ hdr. (þ.e. 180 álnir) með tíundum og kúgildi 6. Jarðamatið ætti því að vera 30 hdr. sé miðað við 5% skatt. Í jarðabók frá 1686 er Kúskerpi metin á 30 hdr., jörðin er þá leigð á 1 ½ hdr. (180 álnir)³¹ með 5 kúgildum og sömuleiðis árið 1695 og samræmist það 5% skatthlutfalli.

Árið 1713 er matið óbreytt 30 hdr., landskuld 1 hdr. og 60 álnir (þ.e. 180 álnir) að meðreiknuðu þurfamannatíund. Þar segir enn fremur: „Torfrista og stunga viðsæmandi. Móskurður hefur verið, brúkast ekki. Veidivon í Vötnunum. [...] Svo segja munnmæli að jörð þessi hafi átt skógarhögg meðan hann entist og síðan hrísrif á Öxnadalsheiði í

³⁰ Bréf dags. 14. maí 1442 í Múla. „Tveir menn votta, að Jón Ófeigsson og Þórður Böðvarsson handfestu séra Sveinbirni Þórðarsyni þann vitnisburð, að jörðin Kúskeri í Silfrastaðáþingum hafi verið tíunduð fyrir hálfan þriðja tug hundraða.“ (DI IV, bls. 624-625.)

³¹ 1 ½ hdr. í landskuld ætti að vera það sama og 180 álnir ef skatturinn er hér tilgreindur í löngu hundraði eins og venja er í jarðabókunum, 1 hdr. er þá sama og 120 álnir af heimaspuðinni ull (1 al = 114cm = 45“), eða 1 kúgildi, þ.e. verðmæti einnar kýr á aldrinum 4-8 vetra sem borið hefur a.m.k. tvisvar. Þetta jafngildir 6 ám með lömbum, 6 vættum eða 240 fiskum. (1 hdr. = 120 al. = 1 kúg. = 6 lambær = 6 vættir = 240 fiskar = 5 tunnur af kolum).

Silfrastaðalandi, þar sem heitir Kúskerpishvammur³² en Silfrastaðir skuli þar í mót átt hafa móskurð í Kúskerpislandi. En ei framkoma hér skilmerkari rök fyrir þessu. Vatnsból bregst á vetur til stórbaga. Héraðsvötnin brjóta landið að neðan. Ekki er kvikfé óhætt fyrir foröðum.³³ Árið 1759 er ákveðið á aukahéraðsþingi á Lýtingsstöðum að lækka landskuldina vegna skaða sem jörðin hefur orðið fyrir af völdum flóða í Héraðsvötnum, landskuld er þá ákveðin 1 hdr. og 20 álnir (eða 140 álnir).³⁴ En ekki kemur fram hvort mat jarðarinnar hefur verið lækkað að sama skapi, en það verður að teljast ólíklegt.

Í jarðatali Johnsens frá 1847 er Kúskerpi sögð 30 hdr. að dýrleika, landskuld 1 hdr. og 60 álnir (þ.e. sama og áður 180 alnir), kúgildi 4 og einn leigjandi.³⁵ Í jarðabók frá árinu 1849 segir: „Túnið er hérumbil 9 dagsláttur. Meiri partur þess þýfður, vel ræktað og grasgefið. Fóðrar 3 kýr í meðal ári. Engjar eru fremur víðslægar, þurrar, þýfðar, fremur snöggendar, sæmilega heygóðar og liggja nærri. Landþröngt og landlétt fyrir búsmala en jarðsælt á vetrum. Torfrista léleg. Jörðin er til jafnaðar álitin fær um að bera 3 kýr, 32 ær, 36 sauði og 18 lömb, er samsvarar 11 hundruðum.“³⁶ Árið 1861 er jarðarmatið lækkað í 15,6 hundruð (sem myndi þá þýða 0.78 hdr. eða 94 álnir í landskuld).³⁷

Jarðarmatið byggir á kerfi sem tekið var í notkun á 11. öld þegar farið var að heimta skatt af jörðum, eða tíund.³⁸ Þegar Árni Magnússon og Páll Vídalín tóku saman jarðabók sína snemma á 18. öld áttu þeir að útbúa nýtt kerfi fyrir mat jarða en vannst ekki tími til, þeir notuðust því við gamla jarðarmatið frá miðöldum. Ekki er ljóst á hverju matið hefur byggst og enda hefur það verið umdeilt síðan á 17. Öld og Árni og Páll gátu ekki frekar en aðrir útskýrt upphaf kerfisins.³⁹ Ein kenning er að matið hafi upphaflega byggst á því hve margar skepnur hægt var að fódra á jörðunum, og má vera að svo hafi verið þegar byrjað var að nota kerfið á 11. öld.⁴⁰ Rannsóknir á jarðamati eftir 1600 sýna hins vegar ljóslega að það geti ekki útskýrt muninn á mati jarða nema að litlu leyti.⁴¹ Gísli Gunnarsson prófessor við Háskóla Íslands telur líklegast að „jarðaeigendur hafi á 11. Öld samið sín á milli hvaða mat skyldi þá vera á hverri jörð. Forsendur þessa mats hafa alls ekki þurft að vera hagrænar að öllu leyti. Þessi ákvörðun um jarðamat hélst síðan að mestu óbreytt í meira en 800 ár. Þegar breytingar voru nauðsynlegar vegna þess að jörðum var skipt (eða þær sameinaðar) eða vegna breyttra atvinnuhátta, og þá einkum

³² Kúskerpishvammur er í Skógarhlíð neðarlega við Heiðará.

³³ Jarðabók Árna Magnússonar og Páls Vídalín. IX bindi, Skagafjarðarsýsla. Kaupmannahöfn: S.L. Möller. 1930. Bls. 168. Hér eftir JÁM IX og blaðsíðutal.

³⁴ DI IV, bls. 624-625.

³⁵ J.Johnsen (1847) *Jarðatal á Íslandi – Með braudlýsingum, fólkstölu í hreppum og prestaköllum, ágripi úr búnaðartölum 1835-1845, og skýrslum um sölu þjóðjarða á landinu*. Kaupmannahöfn: S. Trier. bls. 264. Hér eftir Johnsen (1947) og blaðsíðutal.

³⁶ Jarðamat 1849, nr. 245.

³⁷ Jarðabók 1861.

³⁸ Sbr. J.Johnsen (1847), bls. VI.

³⁹ Gísli Gunnarsson. „Hversu stór er einingin hundrað, sem notuð var um stærð jarða? “. *Vísindavefurinn* 2.4.2002. <http://visindavefur.is/?id=2256>. (Skoðað 28.10.2007).

⁴⁰ Sbr. Johnsen (1847), bls. VI.

⁴¹ Gísli Gunnarsson. „Hversu stór er einingin hundrað, sem notuð var um stærð jarða? “. *Vísindavefurinn* 2.4.2002. <http://visindavefur.is/?id=2256>. (Skoðað 28.10.2007).

aukinna fiskveiða eftir 1200/1300, var reynt að halda breytingum í lágmarki. Jafnvel í nýja jarðamatinu 1922 var reynt að breyta sem minnst innbyrðis verðmætishlutföllum jarða og ef slíkt var gert, var skammt í mótmæli bænda. Þeir vildu hafa jarðir sínar metnar sem lægst til að þurfa að greiða sem minnst í skatt; samanburður við nágrannann var reglan og breytingar á innbyrðis hlutföllum því illa séðar.⁴² Á árunum 1848-1861 var hins vegar gerð tilraun til að samræma matið yfir landið í heild en án árangurs. Meðaljörð virðist hafa verið metin á um 20 hdr. þegar litið er á landið í heild,⁴³ og gæti lökkunin árið 1861 skýrst af þessari samræmingar tilraun. Áð fornu var Kúskerpi metin á 30 hdr. en árið 1861 var matið lækkað niður í 15,6 hdr., líklega hefur jörðin Kúskerpi talist heldur undir meðallagi á þeim tíma.

Árið 1918 var túnið talið 287 arar (þ.e. um 3,5 ha), að 2/5 slétt og í góðri rækt. Gefur af sér 120 hesta. Engjar nærtækar, þýfðar, þurrar og snögglenðar. Gefa af sér 200 hesta af kjarngóðu heyi. Engjavegur góður. Beitiland stórt eftir öðrum jarðarnytjum, snjólétt og vorgott. Góð hrossaganga. Smalamennska hæg. Einþætt vírgirðing í beitilandi, 1200 faðmar. Jörðin er nýkomin í leiguábúð og landskuld 90 krónur en kúgildi 2. Landið er metið á kr. 2.250, hús á kr. 550, tíu ára umbæturá kr. 200. Samtals kr. 3.000. Í jarðabókinni frá 1922 var jörðin metin á 3.500 kr.⁴⁴, í fasteignabók frá árinu 1931 á 3.200 kr. og árið 1942 á 3.700 kr., árið 1966 á 1.537.000 kr., árið 1985 á 2.524.000 kr. og árið 2000 á 15.318.000 kr.

Handbók um hlunnindajarðir á Íslandi, sem skráð er af Lárusi Ág. Gíslasyni eru tilgreind sem hlunnindi á Kúskerpi, lax og silungsveiði.⁴⁵ Heildarstærð landsins er talin 392 ha, um 55% telst í dag vel gróið og þar af 31 ha ræktað land.⁴⁶

Af þessu sést að litlar breytingar hafa orðið á mati jarðarinnar í gegnum tíðina þar til kemur fram á 20. öldina, að vísu hækkar hún heldur í mati frá 1442 þar til einhvern tíma fyrir 1686, þ.e. úr 25 í 30 hdr., en helst óbreytt í næstu 200 ár í það minnsta fram til 1861, þegar það er lækkað niður í 15,6 hdr. Þessar breytingar segja e.t.v. meira um breyttar áherslur við framkvæmd jarðamatsins og önnur utanaðkomandi áhrif en breytingar á jörðinni sjálfri. Eftir að kemur fram yfir miðja 20. öld verða hins vegar miklar breytingar á jarðnæði Kúskerpis eins og annarra jarða í kjölfar aukinnar vélvæðingar í sveitum.

⁴² Gísli Gunnarsson. „Hversu stór er einingin hundrað, sem notuð var um stærð jarða?“. *Vísindavefurinn* 2.4.2002. <http://visindavefur.is/?id=2256>. (Skoðað 28.10.2007).

⁴³ Gísli Gunnarsson. „Hversu stór er einingin hundrað, sem notuð var um stærð jarða?“. *Vísindavefurinn* 2.4.2002. <http://visindavefur.is/?id=2256>. (Skoðað 28.10.2007).

⁴⁴ *Fasteignabók – Löggilt af Stjórnarráði Íslands samkv. Lögum nr. 22, 3. nóv. 1915. Öðlast gildi 1. apríl 1922*. Reykjavík: Prentsmiðjan Acta. 1921.

⁴⁵ Lárus Ág. Gíslason (1982). *Handbók um hlunnindajarðir á Íslandi*. Reykjavík: Prentsmiðjan Leiftur hf. Bls. 160.

⁴⁶ *Byggðasaga Skagafjarðar IV. Akrahreppur*. Ritstj. Hjalti Pálsson. Sauðárkrókur: Sögufélag Skagfirðinga, 2007. Bls. 376. Hér eftir *Byggðasaga Skagafjarðar IV*, og blaðsíðatal.

Eignarhald

Fremur litlar heimildir eru um eignarhald jarðarinnar. Þó er til eitt jarðakaupabréf frá 1428, þegar Þórður Þorsteinsson bóndi á Laugum í Reykjadal erfir jörðina ásamt konu sinni. Árið 1442 erfir sonur þeirra Sveinbjörn í Múla í Aðaldal jörðina, sem þá er metin á 25 hundruð. Árið 1525 er jörðin komin í eigu Hólastaðar, en seld aftur ásamt fleiri jörðum Hólastaðar árið 1802. Þá keypti ábúandinn kúgildið en séra Pétur Pétursson á Víðivöllum jörðina og var kaupverðið 145 ríkisdalir. Árið 1828 selur hann jörðina Eiríki Eiríkssyni á 400 rd. en hann seldi aftur árið 1841 Hinriki Hinriksstöðum presti á Starrastöðum. Jörðin helst eftir það í sömu ætt og í ábúð eiganda, þar til 1917 að Valdimar Guðmundsson í Vallanesi kaupir Kúskerpi fyrir 4000 krónur. Synir Valdimars selja svo Jóhanni Lúðvíkssyni og Sigurlínu Magnúsdóttur jörðina árið 1947. Núverandi eigendur og ábúendur, frá 1986, eru María dóttir þeirra hjóna og hennar maður Einar Halldórsson.⁴⁷

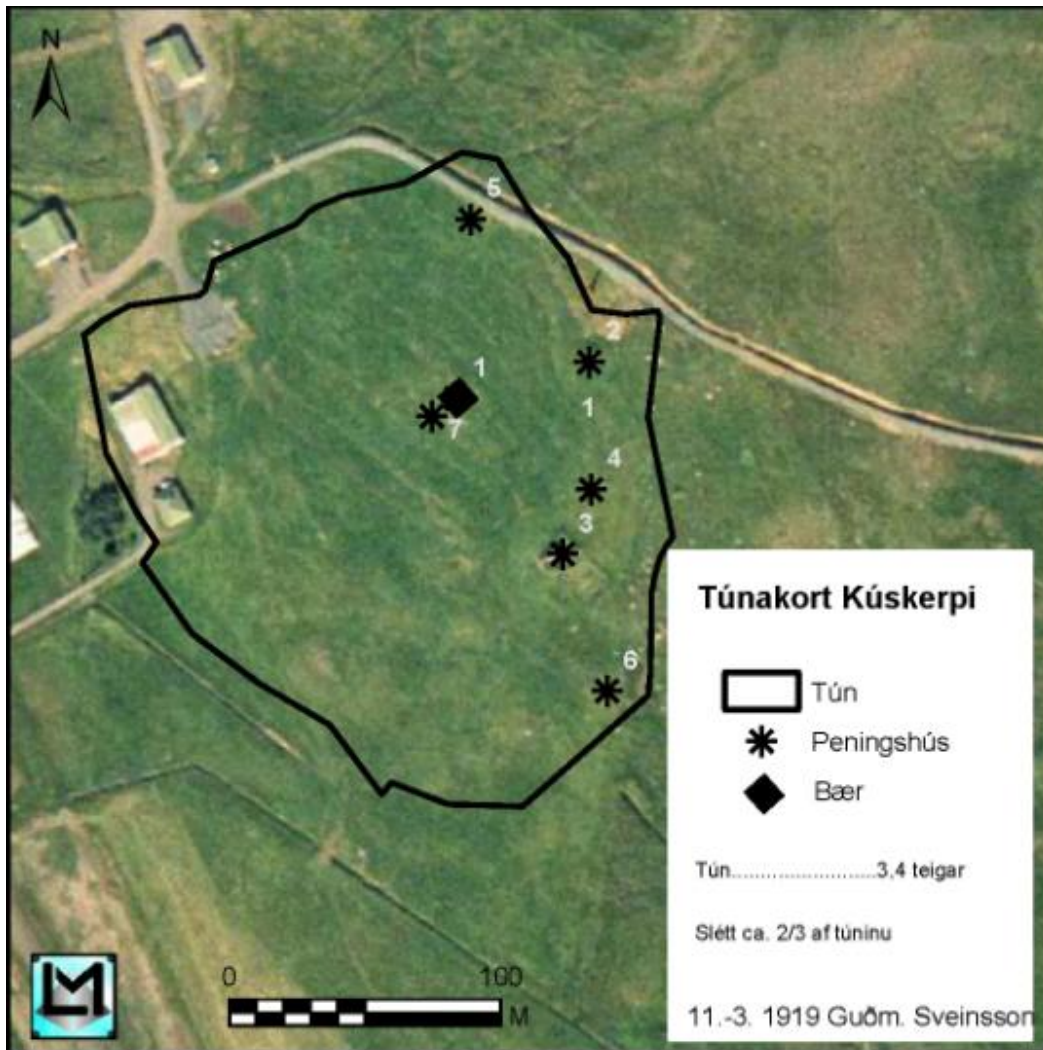
Bæjarnafnið

Í Byggðasögu Skagafjarðar segir: „Nafnið virðist óbrenslað frá fyrstu tíð. Þannig er það stafsett í fornbréfi frá 1442 en reyndar er til annað bréf eldra, frá 1428, þar sem stafsett er kuskepi. Þar vantar r og benda líkur til að það sé einungis pennaglöp. [DI IV, bls. 361 og 624-625] / Heitið er torskilið og ýmsar hugleiðingar hafa komið fram um þýðingu þess. En að því gefnu að fyrri nafnliðurinn sé tengdur við kúr ætti hinn seinni að vera leiddur af lýsingarorðinu skarpur, þ.e. hvass, harður. Á þessum forsendum reyndi Margeir Jónsson að kryfja merkingu orðsins, taldi að seinni liður nafnsins hefði upphaflega verið skerpir í nefnifalli en þágufallið skerpi hefði síðan útrýmt r-endingu í nefnifalli og nafnorðið þar með orðið hvorugkyns. Hið gamla túnstæði á Kúskerpi var grýtt og harðslægt og töðu slægjur því litlar til kúafóðurs en bithagi er þar betri. Frumbygginn kann því að hafa gefið jörðinni nafnið Kúskerpir sem mætti útleggjast sem harðslægur kúavöllur [Margeir Jónsson: Torskilin bæjarnöfn í Skagafjarðarsýslu, bls. 26-29; o.fl.].“⁴⁸

⁴⁷ Sbr. Byggðasaga Skagafjarðar IV, bls. 382.

⁴⁸ Byggðasaga Skagafjarðar IV, bls. 382.

Fornleifaskrá



Lofmynd 5, túnakort Guðmundar Sveinssonar frá 1919 lagt yfir loftmynd af Kúskerpi. Númerin á myndinni vísa til öftustu tölunnar í auðkennisnúmeri hvernar fornleifar.

Minjar innan túns

Kúskerpi 146314 – 210 - 1

Sérheiti: Gamli bærinn

Hlutverk: Bær

Tegund: Heimild

Staðsetning: A 488939 N 551699

Ástand: Horfinn

Hættumat: Nokkur hættu. Bærinn stóð þar sem nú er sléttað tún og því gætu minjar verið í hættu ef hreyft er við jarðvegi staðnum.

Staðhættir:

Í örnefnaskrá Rósmundar Ingvarssonar undir kaflaheitinu „Byggingar nútímans“ segir: „Gamli bærinn á Kúskerpi, forveri eldra íbúðarhússins, stóð á hól ofan við það hús og beint suður undan efra íbúðarhúsinu. Spölkorn ofan við bæinn var Reykhús og sjást leifar þess.“ (bls. 9).

Lýsing:

Búið er að slétta gamla bæjarstæðið (ca. A 488939 N 551699) og sér því ekkert eftir af bænum.

Aðrar upplýsingar:

Í Skagfirzstum annál 1847-1947 segir svo undir dagsetningunni 1. jan. 1856: „Eldhúsbrann á Kúskerpi“ Óvíst er hvort þetta hefur verið hluti af síðasta torfbænum á Kúskerpi en steinhús byggt árið 1948 leysti hann af hólmi sem íbúðarhús. Ef um sama torfbæ er að ræða hefur að líkindum verið búið að endurnýja mikið eða endurbyggja á þeim tæplega 90 árum sem líða frá því er eldhúsið brennur þar til steinhúsið er byggt. Í bókinni Ég vitja þín æska lýsir Ólína Jónasdóttir (1885-1956) byggingum á Kúskerpi þegar hún dvaldist þar sem barn og unglingur: „Á Kúskerpi var auðvitað torfbær. Baðstofan var þrjú stafgólf á lengd, en mjó. Hún snéri frá norðri til suðurs. Var gengið í hana frá suðri. Undir norðurstafni var rúm húsbænda. Við það var stórt borð undir vesturhlið og gluggi yfir með fjórum litlum rúðum. Þar fram af var rúm Guðrúnar vinnukonu. Upp með fótagafla á hjónarúminu var rúm Oddnýjar og lítið borð framan við það. Þar fram af, undir austurhlið, kom rúm Stefáns og aftur af því rúm Ólafs Jóhannessonar. Aftan við rúm Guðrúnar var lambastía á vetrum, ekki komust þar nema þrjú til fjögur lömb. Þrjú gluggar voru á vestri og einn á austri. Á einum þeirra voru göt í gluggapóstinn, og voru þau opnuð, þegar reykur úr eldhúsinu fyllti baðstofuna. Strompur var á miðjum mæni. [...] Tvö innri stafgólf baðstofunnar áttu að heita þiljuð, en fremsta stafgólf aðeins reft og torfveggirnir berir. [...] Beint á móti baðstofudyrum var búið, lítið og lágt, með glugga á suðri. Þar var geymt slátur, smjör og skyr, þar var mjólkinn sett á vetrum, og þar var strokkað. Á milli búrs og baðstofudyra opnuðust löng göng, í þeim var skellihurð, og framan við hana til norðurs var eldhúsið, en göngin lágu áfram fram í bæjardyr. Þær voru litlar og niðurgrafnar, og rann vatn oft inn í þær. [...] Suður úr bæjardyrum var skálinn með gluggum á þili, sem snéri fram á hlaðið. Þar voru hirzlur, föt fólksins, reiðtygi, harðfiskur og kornmatur. Loft var yfir bæjardyrum, þar voru geymd fjallagrös og ullarpokar. Sunnan við bæinn var hestarétt, en hestasteinn, sem jafnframt var fiskasteinn, framan við hlaðið. Inn af réttinni var lítill kofi, niðurgrafinn, kallaður sunnankofi. Þar voru geymdir reiðingar og klifberar, Austan við bæinn var lítill kofi, á sumrum var mjólkinn sett þar. [...] Norðankofi var fyrir norðan bæinn, þangað var borinn allur eldiviður á haustin. [...] Svona var húsakynnum háttað, fyrstu árin, sem ég var á Kúskerpi. Síðan var byggð baðstofa og eldhús og gamla baðstofan tekin fyrir búr, en eldhúsið hækkað og gert að fjósi. Hygg ég, að gamla baðstofan standi enn.“ (bls. 11-12)


Þá segir hún enn fremur um eldhúsið á öðrum stað: „Allt var soðið og bakað á hlóðum í eldhúsinu, sem var lítið og lágt. Einn gluggi á þekjunni og stór eldhússtropur, hlaðinn úr torfi. Hlóðir tvennar, aðrar stórar, en hinar litlar. Á bita yfir hlóðunum hékk reipi og neðan í endum þess járnkrókar, er pottarnir voru hengdir á. Ofan á hlóðarsteinana voru lagðar stórar, flatar hellur, og mátti leggja á þær, þegar á lá. Undir eldstæðinu var gjóta, sem öskunni var mokað í.“ (bls. 19-20).

Heimildaskrá:

Rósmundur Ingvarsson. Örnefnaskrá: *Kúskerpi*. Örnefnastofnun Íslands.

Skagfirzkur Annál 1847-1947.

Ólína Jónasdóttir. *Ég vitja þín æska: Minningar og stökur*. Akureyri: Norðri, 1946.



Mynd 16, horft til norðausturs inní tóft reykkofans, norðarlega í gamla túninu á Kúskerpi. Ljós. BZ.

Teikning 11

Kúskerpi 146314 – 210 - 2

Hlutverk: Reykhús

Tegund: Tóftir

Staðsetning: A 488998 N 551719

Ástand: Hleðslur standa, grónar.

Hættumat: Nokkur hætta. Minjarnar eru í hættu vegna, jarðræktar og ágangs búfjár.

Staðhættir:

Í örnefnaskrá Rósmundar Ingvarssonar undir kaflaheitinu „Byggingar nútímans“ segir: „Gamli bærinn á Kúskerpi, forveri eldra íbúðarhússins, stóð á hól ofan við það hús og beint suður undan efra íbúðarhúsinu. Spölkorn ofan við bæinn var Reykhús og sjást leifar þess.“ (bls. 9).

Lýsing:

Reykkofinn stendur niður undan brekkunni efst í gamla túninu, á svolitlum hól 10x10m, um 30m neðan við veginn sem liggur upp á túnstykkinn á Sundunum. Tóftin snýr

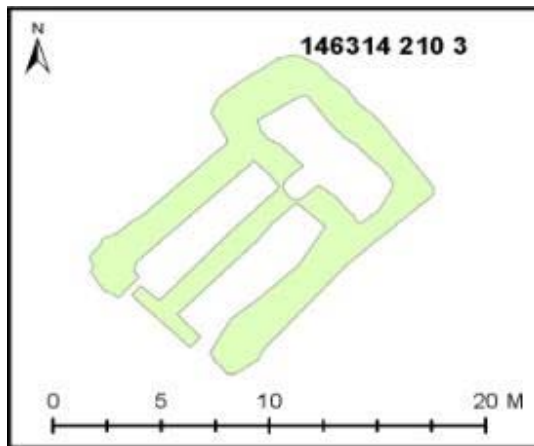
norðaustur-suðvestur og er um 8x7m að utanmáli. Veggir eru nokkuð vel uppistandandi um 70sm háir og 1m breiðir. Inní tóftinni er torf, bárujárn og timbur úr þakinu sem er fallið. Svo virðist sem tóftin gæti hafa verið tvískipt en erfitt er að átta sig á því vegna þakleifanna. Innra hólfíð (norðara) er þá 2,7x1,4m, en það fremra 2,7x2,5m og dyr fyrir miðjum suðvesturvegg. Tóftin er öll vel gróin.

Aðrar upplýsingar:

Á öðrum stað í örnefnaskrá Rósmundar segir undir kaflaheitinu „Frá heimildarmönnum“: „Syðst og austast á Kúskerpistúni var Valdimarshús. [...] Skammt norðaustan við þau var Reykhús, sem nú er horfið, en rústir þess sjást.“ (bls. 9). Líklega er hér átt við sama hús.

Heimildaskrá:

Rósmundur Ingvarsson. Örnefnaskrá: *Kúskerpi*. Örnefnastofnun Íslands.



Teikning 12



Mynd 17, Valdimarshús/Vallaneshús austarlega í gamla Kúskerpis túninu. Horft til norðausturs. Bryndís Zoëga við skráningar á þakinu. Ljós. GSS.

Kúskerpi 146314 – 210 - 3

Sérheiti: Valdimarshús/Vallaneshús

Hlutverk: Fjárhús/Hesthús

Tegund: Tóftir

Staðsetning: A 488987 N 551648

Ástand: Hleðslur standa

Hættumat: Lítil hættu. Minjarnar eru vel sýnilegar og hluti þeirra afgirtur. Þær ættu því ekki að vera í hættu af manna eða skepnu völdum.

Staðhættir:

Í örnefnaskrá Rósmundar Ingvarssonar undir kaflaheitinu „Frá heimildarmönnum“ segir: „Syðst og austast á Kúskerpistúni var Valdimarshús.“ (bls. 9).

Lýsing:

Húsin standa enn að miklu leyti, hlaðin úr torfi og grjóti. Grjóthlaðin neðst, klambra ofar og strengur á milli. Húsin snúa austur-vestur og heytóft til austurs. Steinsteypur gafl er til

vesturs og hafa verið til sitthvoru megin. Dýraop milli fjárhúsa og hlöðu/heytóftar. Húsin eru vel standandi. Þak er alveg fallið að sunnan en standa að hluta að norðan, þó hefur það fallið út fyrir norðurvegginn. Brak úr veggjum og þaki eru í tóftinni. Grýtt er í kringum hana og rabbarbara garður sunnan við. Veggur hlaðinn úr torfi og grjóti á milli húss og hlöðu 110sm breiður og um 220sm hár. Garði 120sm breiður og 50sm hár. Hlöðuveggur um 160sm hár og um 1m breiður. Suðurveggur 50-70sm hár og 1m breiður. Norðurveggur hæstur um 160sm og 120sm breiður. Steinsteypur gafl 150sm hár og 20sm breiður.

Aðrar upplýsingar:

Enn segir í örnefnaskrá Rósmundar Ingvarssonar: „Valdimarshús, sem kennt var við Valdimar í Vallanesi. Síðari ár hafa húsin verið nefnd Vallaneshús. En Valdimar nytjaði jörðina (Kúskerpi), oftast að hálfu, tímabilið 1925-34. [...] Vallaneshús(fyrirnefnd), sem eru torfhús, standa enn, haustið 2004. Skammt norðaustan við þau var Reykhús, sem nú er horfið, en rústir þess sjást.“ (bls. 9). Síðast voru húsin notuð sem hesthús. Í skýrslu fasteignamatsnefndar frá 1965 segir í upptalningu bygginga á Kúskerpi: „Hesthús, 20 hrossa, torfhús, gamalt.“ (bls. 1).

Heimildaskrá:

Rósmundur Ingvarsson. Örnefnaskrá: *Kúskerpi*. Örnefnastofnun Íslands. Skýrsla fasteignamatsnefndar fyrir Kúskerpi frá 1965.

Kúskerpi 146314 – 210 - 4

Hlutverk: Óþekkt

Tegund: Tóftalægð

Staðsetning: A 488997 N 551673

Ástand: Engar hleðslur greinanlegar

Hættumat: Nokkur hættu. Þarna eru minjar í hættu ef hreyft er við jarðvegi.

Staðhættir:

Í örnefnaskrá Rósmundar Ingvarssonar undir kaflaheitinu „Frá heimildarmönnunum“ segir: „Syðst og austast á Kúskerpistúni var Valdimarshús.“ (bls. 9). Umræddar tóftalægðir eru um 15m ofan við þessi hús.

Lýsing:

Um 15m norðan og lítið eitt austan við Vallaneshús/Valdimarshús sér móta fyrir tveimur samsíða lægðum í túninu sem benda til að þar gæti hafa staðið hús. Lægðirnar eru um 20sm djúpar, sú efri er um 5,5m löng og 2m breið, en hin neðri allt að 3m breið og heldur



Mynd 18, tóftalægðir (146314 - 210 - 4) norðaustan við Vallaneshús. Horft til suðvesturs, Vallaneshús fyrir miðri mynd. Ljós. GSS.

styttri en hún er óljós til vesturs. Um tveir metrar eru á milli lægðanna.

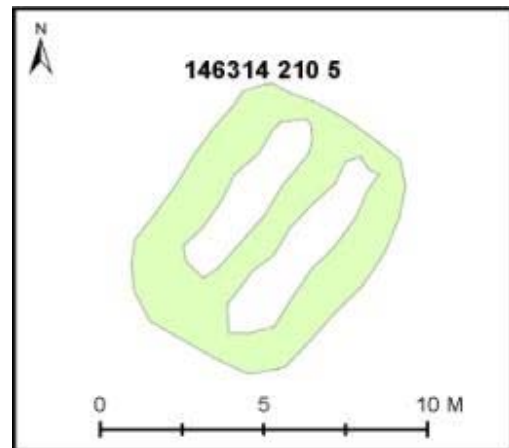
Aðrar upplýsingar:

Á túnakorti frá 1919 er sýnt útihús á þessum stað í túninu.

Heimildaskrá:

Rósmundur Ingvarsson. Örnefnaskrá: *Kúskerpi*. Örnefnastofnun Íslands.

Túnakort. Kúskerpi 1919. Unnið af Guðmundi Sveinssyni. Þjóðskjalasafn Íslands.



Mynd 19, lægðir (146314 – 210 - 5) e í gamla túninu vísa á byggingaleifar undir yfirborðinu. Ljós. BZ.

Teikning 13

Kúskerpi 146314 – 210 - 5

Hlutverk: Óþekkt

Tegund: Tóft

Staðsetning: A 488954 N 551771

Ástand: Mjög sokkin og gróin

Hættumat: Nokkur hætta. Þarna eru minjar í hættu ef hreyft er við jarðvegi.

Staðhættir:

Tóft er norðarlega í gamla túninu á Kúskerpi, um 110m suðaustur af núverandi íbúðarhúsi.

Lýsing:

Rétt neðan við veginn sem liggur til suðausturs ofan við gamla túnið í Kúskerpi er mjög óljós tóft eða tóftalægð sem liggur norðaustur-suðvestur. Tóftin er tvískipt, hugsanlega fjárhús með garða. Ummálið er 8,7x6,7m og lægðirnar sjálfar um 130sm breiðar, sú nyrðri er 6m löng og hin 7m.

Aðrar upplýsingar:

Á túnakorti frá 1919 er sýnt útihús á þessum stað í túninu.

Heimildaskrá:

Túnakort. Kúskerpi (1919). Guðmundur Sveinsson. Þjóðskjalasafn Íslands.

Kúskerpi 146314 – 210 - 6**Hlutverk:** Óþekkt**Tegund:** Heimild**Ástand:** Horfið**Staðsetning:** A 489004 N 551598**Hættumat:** Lítill hættu. Þarna gætu minjar verið í hættu ef hreyft er við jarðvegi.**Staðhættir:**

Á túnakorti er sýnt útihús syðst og austast í gamla túninu á Kúskerpi.

Lýsing:

Engar minjar voru sýnilega á þessum stað (A 489004 N 551598) þegar farið var á vettvang 2. ágúst 2007. Þó er ekki útilokað að eitthvað leynist þarna undir sverði.

Heimildaskrá:

Túnakort. Kúskerpi 1919. Unnið af Guðmundi Sveinssyni. Þjóðskjalsafn Íslands.

Kúskerpi 146314 – 210 - 7**Hlutverk:** Fjós**Tegund:** Heimild**Staðsetning:** A 488939 N 551699**Ástand:** Horfið**Hættumat:** Lítill hættu. Þarna gætu minjar verið í hættu ef hreyft er við jarðvegi.**Staðhættir:**

Á túnakorti er sýnt útihús skammt suðvestan við gamlabæinn á Kúskerpi.

Lýsing:

Engin merki sáust um byggingu á þessum stað (A 488939 N 551699) þegar farið var á vettvang 2. ágúst 2007.

Aðrar upplýsingar:

Í bókinni *Ég vitja þín æska* segir Ólína Jónasdóttir (1885-1956) m.a. frá húsakynnum á Kúskerpi þegar hún var þar sem barn og unglingur. Þar segir m.a.: „Fjósíð var kippkorn frá bænum“ (bls. 20).

Heimildaskrá:

Ólína Jónasdóttir. *Ég vitja þín æska: Minningar og stökur*. Akureyri: Norðri, 1946.

Kúskerpi 146314 – 210 - 8

Hlutverk: Hesthús

Tegund: Heimild

Staðhættir:

Nákvæma lýsingu á staðháttum vantar.

Lýsing:

Engar minjar fundust á vettvangi sem hægt er að tengja með öryggi við heimildina um þetta hesthús.

Aðrar upplýsingar:

Í bókinni *Ég vitja þín æska* segir Ólína Jónasdóttir (1885-1956) m.a. frá húsakynnum á Kúskerpi þegar hún var þar sem barn og unglingur. Þar segir m.a.: „Á öllum hurðum fyrir gripahúsum voru tjörukrossar. Minnst ég þess, að haust eitt var rífið ofan af kofa, sem tryppi og folöld voru hýst í á vetrum. Dyrnar á kofa þessum höfðu verið mjög lágar, en voru nú hækkaðar og sett ný hurð fyrir. Þegar kom fram á vetur og tryppi skyldu látin í kofann, kom í ljós að enginn var krossinn á hurðinni, en tjara ekki til á bænum. Kristrún fyrirbauð að láta nokkra lifandi skepnu í kofann, fyrr en búið væri að lagfæra þetta. Var nú sent til næstu bæja að afla tjöru, og er hún hafði fengið og krossinn var kominn á hurðina, voru engin vandkvæði á því að hýsa skepnur í kofanum“ (bls. 28-29).

Heimildaskrá:

Ólína Jónasdóttir. *Ég vitja þín æska: Minningar og stökur*. Akureyri: Norðri, 1946.

Minjar utan túns

Kúskerpi 146314 – 210 - 9

Hlutverk: Kvíar

Tegund: Heimild

Staðsetning: A 489046 N 551715

Ástand: Hleðslur fallnar, grónar.

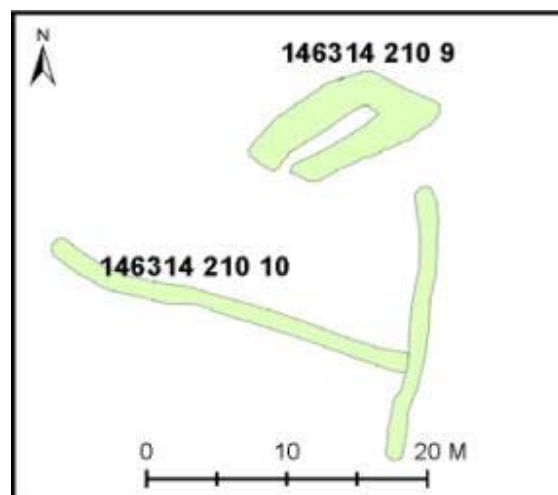
Hættumat: Lítil hættu. Minjarnar eru helst í hættu vegna ágangs búfjár.

Staðhættir:

Skvæmt frásögu Ólínu Jónasdóttur voru kvíarnar rétt ofan við túnið. (sbr. Ólína Jónasdóttir 1946, bls. 38).

Lýsing:

Vegslóði liggur til norðausturs upp með gamla túninu suðaustan við núverandi íbúðarhús, hann sveigir svo til



Teikning 14

suðausturs og upp brekkuna fyrir ofan túnið. Neðan við vegslóðann og að því er virðist að hluta til undir honum er einföld tóft. Það sem sýnilegt er af tóftinni er um 10x7m að ummáli, og um 3x8 að innan. Mesta breidd veggja er 1m og hæð um 15sm. Tóftin er algróin og fremur ógreinileg. Þó sér móta fyrir dyrum til suðvesturs. Hugsanlega eru þetta kvíarnar sem Ólína lýsir.

Aðrar upplýsingar:

Í bókinni *Ég vitja þín æska* sem út kom árið 1946 segir Ólína Jónasdóttir (1885-1956) frá æskuárum sínum á Kúskerpi, þar segir: „Kvíarnar, þar sem ærnar voru mjólkaðar, voru rétt ofan við túnið. Þær voru hlaðnar úr torfi og grjóti. Efst á vegginn var lögð torfa, svo að þar varð grænn grasbekkur. Kvíarnar voru grafnar að hálfu í jörð niður. Dyr voru á Kvíunum og yfir þeim tvær litlar spýtur með litlu millibili, og niður á milli þeirra var hurðinni smeygt.“ (bls. 38).

Hættumat:

Tóftirnar virðast hafa lent að hluta til undir veginum sem liggur upp í fjallið og girðing liggur sömuleiðis yfir norðurhluta tóftarinnar.

Heimildaskrá:

Ólína Jónasdóttir. *Ég vitja þín æska: Minningar og stökur*. Akureyri: Norðri, 1946.

Kúskerpi 146314 – 210 - 10

Hlutverk: Óþekkt

Tegund: Garðlag, torfhleðsla

Staðsetning: A 489052 N 551699

Ástand: Hleðslur fallnar, grónar.

Hættumat: Lítill hættu. Minjarnar eru helst í hættu vegna ágangs búfjár.

Staðhættir:

Umrætt garðlag liggur ofan við gamla túnið á Kúskerpi, neðan við mögulegar kvíar (146314 – 210 - 19).

Lýsing:

Vegslóði liggur til norðausturs upp með gamla túninu suðaustan við núverandi íbúðarhús, hann sveigir svo til suðausturs og upp brekkuna fyrir ofan túnið. Neðan við vegslóðann og að því er virðist að hluta til undir honum er einföld tóft (146314 – 210 - 10). Um 7m suðaustur af tóftinni er garðlag um 70sm breitt og 30sm hátt. Algróið og mjög ógreinilegt á kafla. Annað garðbrot liggur neðan við húsin og steinana og kemur þvert á hið fyrra. Óvíst er hvort um leifar túngarðs er að ræða eða gamlar hleðslur undir girðingur.

Kúskerpi 146314 – 210 - 11

Hlutverk: Óþekkt

Tegund: Niðurgröftur/Tóft

Staðsetning: A 489069 N 551655

Hættumat: Lítill hættu. Minjarnar eru helst í hættu vegna ágangs búfjár.

Staðhættir:

Í örnefnaskrá Gísla Magnússonar fyrir Kúskerpi segir: „Suður og niður undan henni [Hæðinni suður undan Hellisklöpp], utan við Ullarlækinn er Lambhúshóll.“ (RI, bls. 7). Niðurgröfturinn er vestarlega upp á hólnum.

Lýsing:

Niðurgröftur 2x2m og um 40sm djúpur. Með góðum vilja má greina veggj með útbrúnunum, mjög sokkna og gamallega, um 1m breiða og 5sm háa.

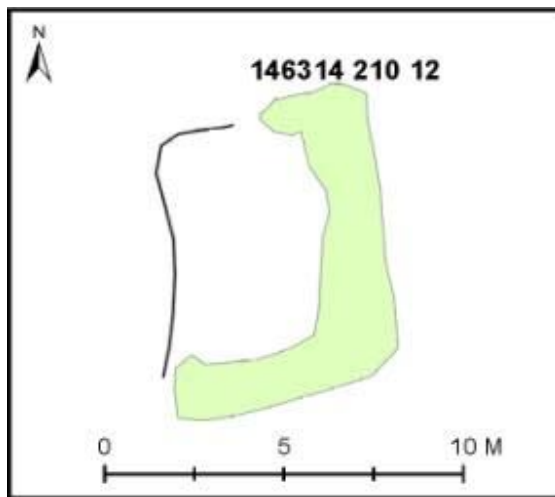
Heimildaskrá:

Gísli Magnússon. Örnefnaskrá: *Kúskerpi*. Örnefnastofnun Íslands.

Rósmundur Ingvarsson. Örnefnaskrá: *Kúskerpi*. Örnefnastofnun Íslands.



Mynd 20, niðurgröftur (146314 - 210 - 11) efst á Lambhúshóli. Horft til norðvesturs. Meintar kvíar (146314 - 210 - 9) eru á næsta hól, neðan við jeppann. Ljós. GSS.



Teikning 15

Kúskerpi 146314 – 210 - 12

Hlutverk: Óþekkt/Lambhús

Tegund: Tóft

Staðsetning: A 489045 N 489045

Ástand: Hleðslur fallnar, sokknar að hluta, grónar.

Hættumat: Lítill hættu. Minjarnar eru helst í hættu vegna ágangs búfjár.

Staðhættir:

Í örnefnaskrá Gísla Magnússonar fyrir Kúskerpi segir: „Suður og niður undan henni [Hæðinni suður undan Hellisklöpp], utan við Ullarlækinn er Lambhúshóll.“ (RI, bls. 7). Umrædd tóft er neðan við Lambhúshól um 50m suður af meintum kvíum (146314 – 210 - 9) og um 50m austur af Valdimars-/Vallaneshúsum (146314 – 210 - 3). Um 20m neðan (suðvestan) við þessa tóft er önnur tóft, tvískipt (146314 – 210 - 13).

Lýsing:

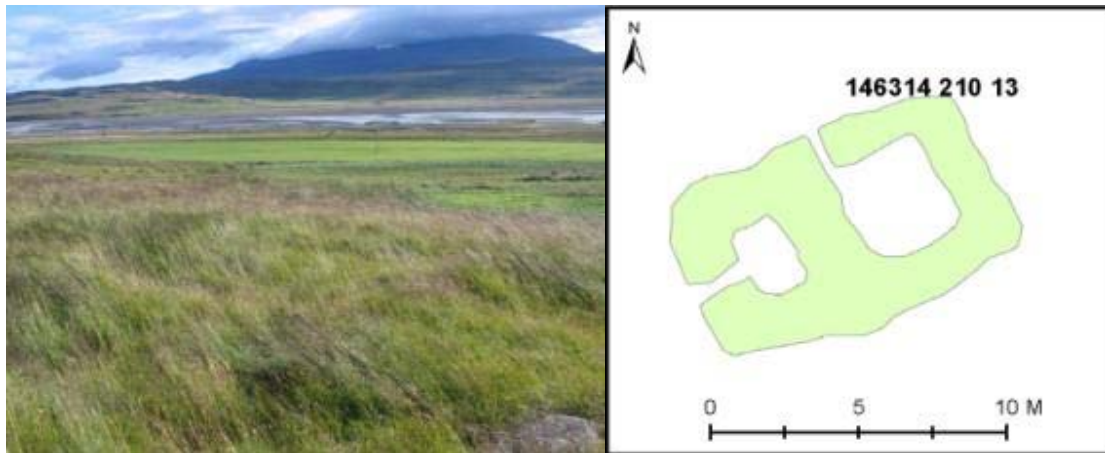
Tóftin er suðvestan í Lambhúshól og liggur nálega norður-suður. Innanmál er 7x3m veggir eru ágætlega greinilegir um 1m breiðir og 40sm háir allir nema vesturveggurinn

sem er mjög hruninn og óljós. Annars er tóftin vel gróin og sker sig lítið frá umhverfinu og er gamalleg.

Heimildaskrá:

Gísli Magnússon. Örnefnaskrá: *Kúskerpi*. Örnefnastofnun Íslands.

Rósmundur Ingvarsson. Örnefnaskrá: *Kúskerpi*. Örnefnastofnun Íslands.



Mynd 21, horft til suðvesturs yfir tóft (146314 - 210 - 13) neðst á Lambhúshóli. Ljós. GSS

Teikning 16

Kúskerpi 146314 – 210 - 13

Hlutverk: Óþekkt/Lambhús

Tegund: Tóft

Staðsetning: A 489028 N 551631

Ástand: Hleðslur fallnar, sokknar að hluta, grónar.

Hættumat: Lítill hættu. Minjarnar eru helst í hættu vegna ágangs búfjár.

Staðhættir:

Í örnefnaskrá Gísla Magnússonar fyrir Kúskerpi segir: „Suður og niður undan henni [Hæðinni suður undan Hellisklöpp], utan við Ullarlækinn er Lambhúshóll.“ (RI, bls. 7). Umrædd tóft er neðarlega við rætur Lambhússhóls um 30m suðaustan við Valdímars-/Vallaneshús (146314 – 210 - 3) og um 20m neðan við óþekkta tóft (146314 – 210 – 12) á sama hóli.

Lýsing:

Tóftin stendur í svolitlum halla og liggur í norðaustur-suðvestur og er alls um 11x7m. Hún er tvískipt, norðari hlutinn er um 4x4m að innanmáli og dyr virðast vera vestast á norðurvesturvegg. Syðra hlutinn er um 2x3m og eru dyr fyrir miðjum suðvesturvegg. Veggir eru um 1m breiðir og 30sm háir. Tóftin er öll veg gróin og sokkin og virðist gömul.

Heimildaskrá:

Gísli Magnússon. Örnefnaskrá: *Kúskerpi*. Örnefnastofnun Íslands.

Rósmundur Ingvarsson. Örnefnaskrá: *Kúskerpi*. Örnefnastofnun Íslands.

Kúskerpi 146314 – 210 - 41**Hlutverk:** Mótekja**Tegund:** Heimild**Staðsetning:** A 489371 N 552026**Ástand:** Öll ummerki um mótekju eru horfin**Hættumat:** Engin hætta**Staðhættir:**

Norðvestur af núverandi íbúðarhúsi á Kúskerpi var áður blaut mýri, neðan við þar sem gamli hringvegurinn liggur.

Lýsing:

Búið er að þurrka upp svæðið og þarna eru nú slétt tún.

Aðrar upplýsingar:

Þarna var áður fyrr tekinn mór samkvæmt Maríu Jóhannsdóttur bónda á Kúskerpi.

Heimildaskrá:

Heimildamaður María Jóhannsdóttir

Kúskerpi 146314 – 210 - 14**Sérheiti:** Björnshús**Hlutverk:** Fjánhús**Tegund:** Tóftir**Staðsetning:** A 489016 N 552037**Ástand:** Hleðslur standa, grónar.

Hættumat: Mikil hætta vegna skógræktar, búið er að planta trjám á svæðinu umhverfis tóftirnar. Að vísu er ekki um eiginlegar fornminjar að ræða þar sem húsin eru frá fjórða áratug 20. aldar, en eldri minjar virðast einnig vera á staðnum.

Staðhættir:

Í örnefnaskrá Rósmundar Ingvarssonar undir kaflaheitinu „Frá heimildarmönnum“ segir: „Björnshúshéttu fjánhús uppi í brekkum, heldur út og upp frá yngra íbúðarhúsinu og þónokkurn spöl upp frá.“ (bls. 9). Þá segir í örnefnaskrá Rósmundar undir kaflaheitinu „Mannvirkjaleifar í haga“: „Leifar Björnshúsa, sem fyrr eru nefnd, eru á stalli spölkorn neðan við Syðri-Stekkjarklöpp, aðeins suður og niður frá klettinum og sem næst í línu að efra íbúðarhúsinu.“ (bls. 9-10).

Lýsing:

Tóftin liggur norðaustur-suðvestur einföld fjánhús með hlöðu eða heytóft aftan við. Garðinn er 5m langur, 30sm hár og 1m breiður og virðist ganga alla leið út í gafl. Nyrðri króin er um 130sm breið en sú syðri um 1m, dyr eru úr báðum króm til suðvesturs. Heytóftin/hlaðan er 6x4m að innanmáli og innangegt inn á garðann. Tóftin er mjög vel gróin en þó sést víða í grjót, einkum í innveggjum fjárhússins. Mesta hæð veggja er

60sm, breiddin um 1m. Norðvestan við hlöðuna er önnur smærri tóft, 6x5m að utanmáli, 2,7x2m að innan og dyr virðast vera á suðurhorni. Grjót finnst í veggjum en sést ekki vegna gróðurs. Þessi tóft lítur út fyrir að vera eldri en fjárhúsin eða verr gerð. Veggur að norðaustan er mjög mikið hruninn aðrir veggir eru um 30sm að hæð og 110sm að breidd. Mögulega eru þetta leifar stekkjara sem á að vera á þessu svæði.

Aðrar upplýsingar:

Enn segir í örnefnaskrá Rósmundar undir kaflaheitinu „Mannvirkjaleifar í haga“: „Veggir standa í meira en hálfu metra hæð. Þetta hefur verið garðahús (einn garði og tvær krær) ca. 7 x 8 metrar að utanmáli og líklega tóft austan við 5 – 6 m. Norðaustan og austan við mótur fyrir garði. Hér er (haustið 2004) gras geysimikið og erfitt að átta sig á mannvirkjaleifum. [...] Hús þessi byggði Björn Björnsson, er síðar bjó í Borgargerði í Norðurárdal, en hann bjó á Kúskerpi 1934-1938.“ (bls. 9-10).

Heimildaskrá:

Rósmundur Ingvarsson. Örnefnaskrá: *Kúskerpi*. Örnefnastofnun Íslands.

Kúskerpi 146314 – 210 - 15

Sérheiti: Björnshús

Hlutverk: Óþekkt/Stekkur

Tegund: Tóft

Staðsetning: A 489011 N 552041

Ástand: Hleðslur fallnar, grónar.

Hættumat: Mikil hættu vegna skógræktar, búið er að planta trjám á svæðinu umhverfis tóftirnar.

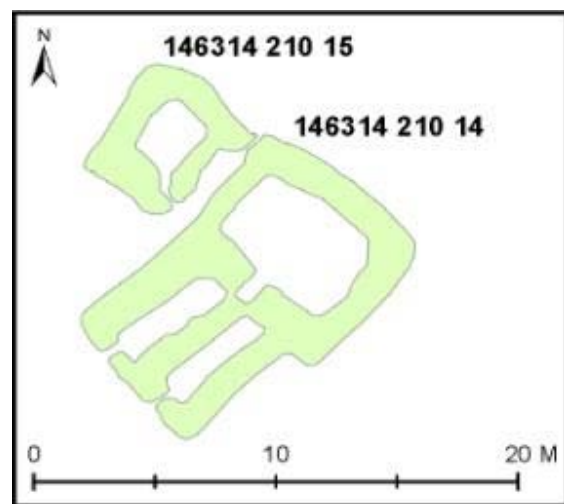
Staðhættir:

Í örnefnaskrá Rósmundar Ingvarssonar undir kaflaheitinu „Frá heimildarmönnum“ segir: „Björnshúshéttu fjárhús uppi í brekkum, heldur út og upp frá yngri íbúðarhúsinu og þónokkurn spöl upp frá.“ (bls. 9). Þá segir í örnefnaskrá Rósmundar undir kaflaheitinu „Mannvirkjaleifar í haga“: „Leifar Björnshúsa, sem fyrr eru nefnd, eru á stalli spölkorn neðan við Syðri-Stekkjarklöpp, aðeins suður og niður frá klettinum og sem næst í línu að efra íbúðarhúsinu.“ (bls. 9-10).

Lýsing:

Norðvestan við fjárhús og hlöðutóft (146314-210-15) er önnur smærri tóft, 6x5m að utanmáli, 2,7x2m að innan og dyr virðast vera á suðurhorni. Grjót finnst í veggjum en sést ekki vegna gróðurs. Þessi tóft lítur út fyrir að vera eldri en fjárhúsin eða verr gerð. Veggur að norðaustan er mjög mikið hruninn aðrir veggir eru um 30sm að hæð og 110sm að breidd. Mögulega eru þetta leifar stekkjara sem á að vera á þessu svæði.

Aðrar upplýsingar:



Teikning 17

Enn segir í örnefnaskrá Rósmundar undir kaflaheitinu „Mannvirkjaleifar í haga“: „Veggir standa í meira en hálf metra hæð. Þetta hefur verið garðahús (einn garði og tvær krær) ca. 7 x 8 metrar að utanmáli og líklega tóft austan við 5 – 6 m. Norðaustan og austan við mótart fyrir garði. Hér er (haustið 2004) gras geysimikið og erfitt að átta sig á mannvirkjaleifum. [...] Hús þessi byggði Björn Björnsson, er síðar bjó í Borgargerði í Norðurárdal, en hann bjó á Kúskerpi 1934-1938.“ (bls. 9-10). Undir kaflaheitinu „Hugað að Hellisklöppum“ segir Rósmundur: „Stekkurinn sem sagður er vera suður af Hellisklöppum, þó aðeins ofar, og neðan við Stekkjarklappir, sést ekki í fljótu bragði haustið 2004. Líklegur staður er þar sem eru leifar Björnshúsa og hugsanlega hefur Stekkurinn verið þar. En gras er mikið á þessum slóðum, enda eru þessir staðir; Björnshús, Hellisklappir og Stekkjarklappir, innan skógræktarsvæðisins.“ (bls. 10-11).

Heimildaskrá:

Rósmundur Ingvarsson. Örnefnaskrá: *Kúskerpi*. Örnefnastofnun Íslands.

Kúskerpi 146314 – 210 - 16

Sérheiti: Björnshús

Hlutverk: Óþekkt

Tegund: Garðlag

Hættumat: Mikil hættu vegna skógræktar, búið er að planta trjám á svæðinu umhverfis tóftirnar.

Staðhættir:

Í örnefnaskrá Rósmundar Ingvarssonar undir kaflaheitinu „Frá heimildarmönnum“ segir: „Björnshús hétu fjárhús uppi í brekkum, heldur út og upp frá yngra íbúðarhúsinu og þónokkurn spöl upp frá.“ (bls. 9). Þá segir í örnefnaskrá Rósmundar undir kaflaheitinu „Mannvirkjaleifar í haga“: „Leifar Björnshúsa, sem fyrr eru nefnd, eru á stalli spölkorn neðan við Syðri-Stekkjarklöpp, aðeins suður og niður frá klettinum og sem næst í línu að efra íbúðarhúsinu.“ (bls. 9-10).

Lýsing:

Þetta garðlag fannst ekki á vettvangi 2. ágúst 2007, en mikill gróður var á svæðinu.

Aðrar upplýsingar:

Enn segir í örnefnaskrá Rósmundar undir kaflaheitinu „Mannvirkjaleifar í haga“: „Veggir standa í meira en hálf metra hæð. Þetta hefur verið garðahús (einn garði og tvær krær) ca. 7 x 8 metrar að utanmáli og líklega tóft austan við 5 – 6 m. Norðaustan og austan við mótart fyrir garði. Hér er (haustið 2004) gras geysimikið og erfitt að átta sig á mannvirkjaleifum. [...] Hús þessi byggði Björn Björnsson, er síðar bjó í Borgargerði í Norðurárdal, en hann bjó á Kúskerpi 1934-1938.“ (bls. 9-10).

Heimildaskrá:

Rósmundur Ingvarsson. Örnefnaskrá: *Kúskerpi*. Örnefnastofnun Íslands.

Kúskerpi 146314 – 210 - 17

Hlutverk: Vatnsból

Tegund: Uppspretta

Staðsetning: A 489134 N 552078

Ástand: Í notkun

Hættumat: Engin hætta.

Staðhættir:

Í örnefnaskrá Rósmundar Ingvarssonar undir kaflaheitinu „Mannvirkjaleifar í haga“ segir: „Leifar Björnshúsa, sem fyrr eru nefnd, eru á stalli spölkorn neðan við Syðri-Stekkjarklöpp, aðeins suður og niður frá klettinum og sem næst í línu að efra íbúðarhúsinu. [...] Skammt sunnan við leifar Björnshúsa og upp undan ytra íbúðarhúsin, er vatnsból og þaðan vatnsleiðsla heim á staðinn.“ (bls. 9-10).

Lýsing:

Vatnsbólið er efst í svolitlu dragi sem liggur frá Björnshúsum upp að túnstykki á Sundunum.

Heimildaskrá:

Rósmundur Ingvarsson. Örnefnaskrá: *Kúskerpi*. Örnefnastofnun Íslands.

Kúskerpi 146314 – 210 - 18

Hlutverk: Óþekkt/Leikstaður

Tegund: Hellir

Staðsetning: A 488875 N 552282

Ástand: Gott

Hættumat: Engin hætta.

Staðhættir: Í örnefnaskrá Gísla Magnússonar fyrir Kúskerpi segir: „Ofan við Úlfshaug heita Brekkur beggja megin merkjanna. Nokkuð brattar og háar, einkum norðan til. Í suður ná þær að túninu. Upp af Brekkum spölkorn út og upp af bænum



Mynd 22, Hellir út við merki Kúskerpis og Úlfsstaða. Síðast leikstaður barna, hugsanlega hefur hann haft annað hlutverk fyrr á öldum. Horft til suðurs. Ljós. BZ.

og sjást vel þaðan eru Hellisklappir Er nafnið dregið af helli sem þar er. Norður af þeim er Hellissund, sem nær út að merkjum.“ (RI, bls. 6). Í örnefnaskrá Rósmundar Ingvarssonar undir kaflaheitinu „Hugað að Hellisklöppum“ segir: „Hellisklappir eru drjúgan spöl út og upp frá efsta húsi í Kúskerpi. Það er skörðótt klettabelti, liggjandi út og suður og nær út að landamerkjum Úlfsstaða. Framan við beltið, nálægt miðju, eru þrjú stök björg eða smáklettur. Við skarð norðarlega er Hellirinn [...]“ (bls. 10-11).

Lýsing:

Hlaðinn garður frá suðvestri til norðausturs þvert fyrir framan mynni hellisins. Grjót er í hleðslunni, sem er um 70sm breið og allt að 50sm há. Mikill gróður var á vettvangi 1. Ágúst 2007. Engar hleðslur eða önnur mannaverk eru sýnileg inní hellinum sjálfum. Hellirinn er á að giska 4m djúpur og mjókkar mikið inn.

Aðrar upplýsingar:

Enn segir í örnefnaskrá Rósmundar: „[...] Hellirinn, ca. 6 metra langur inn í allmikinn klett, munninn víður en skútinn þröngur innan til. Opið er á móti norðri. Þarna í Hellisklöppum var vinsæll leikvangur krakka.“ (bls. 10-11).

Heimildaskrá:

Gísli Magnússon. Örnefnaskrá: *Kúskerpi*. Örnefnastofnun Íslands.

Rósmundur Ingvarsson. Örnefnaskrá: *Kúskerpi*. Örnefnastofnun Íslands.

Kúskerpi 146314 – 210 - 20

Sérheiti: Ullarlækur

Hlutverk: Þvottastaður

Tegund: Lækjarfarvegur

Staðsetning: A 489194 N 551553

Ástand: Þurr

Hættumat: Engin hætt

Staðhættir:

Í örnefnaskrá Gísla Magnússonar fyrir Kúskerpi segir: „[Ullarlækur] fellur niður fjallið ekki langt utan við merkin milli Kúskerpis og Uppsala.“ (RI, bls. 6).

Lýsing:

Búið er að þurrka neðri Sundin ofan við Kúskerpi og grafa skurði sunnan og austan við gamla túnið, þá er skurður er á merkjum Kúskerpis og Uppsala. Lækurinn hefur þornað upp við þessar framkvæmdir eða fundið sér farveg í merkjaskurðinum. Þó er gamli farvegurinn enn greinilegur milli melhóla austur við merkin.

Heimildaskrá:

Gísli Magnússon. Örnefnaskrá: *Kúskerpi*. Örnefnastofnun Íslands.

Rósmundur Ingvarsson. Örnefnaskrá: *Kúskerpi*. Örnefnastofnun Íslands.

Kúskerpi 146314 – 210 - 21

Hlutverk: Óþekkt

Tegund: Heimild

Staðhættir:

Í örnefnaskrá Gísla Magnússonar fyrir Kúskerpi segir: „Ofan við Stekkjarklappirnar og

Brekkuna taka við breið, slétt mýrarsund og heita Sund. [...] Sundin eru klofin sunnan til af klappa- og melhrygg. Þar yst Efri-Stekkjarklappir, þá Fjallhúsamelur og Litluvörðumelur syðst. Fjallhús voru utarlega á Fjallhúsamel.“ (RI, bls. 6).

Lýsing:

Varðan var ekki skoðuð á vettvangi.

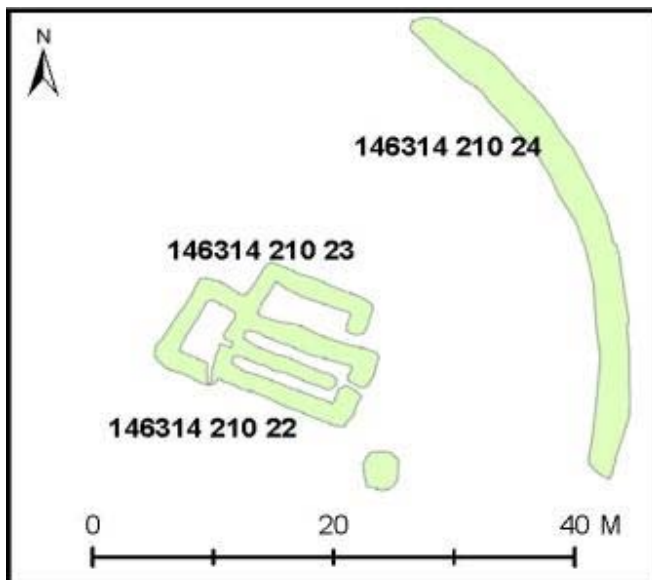
Aðrar upplýsingar:

Örnefnið Litluvörðumelur bendir til að þar hafi verið hlaðin varða.

Heimildaskrá:

Gísli Magnússon. Örnefnaskrá: *Kúskerpi*. Örnefnastofnun Íslands.

Rósmundur Ingvarsson. Örnefnaskrá: *Kúskerpi*. Örnefnastofnun Íslands.



Teikning 18

Kúskerpi 146314 – 210 - 22

Sérheiti: Fjallhús

Hlutverk: Beitarhús

Tegund: Tóft

Staðsetning: A 489572 N 552151

Ástand: Hleðslur fallnar

Hættumat: Lítill hættu. Minjunum stafar helst hættu af ágangi búfjár.

Staðhættir:

Í örnefnaskrá Rósmundar Ingvarssonar fyrir Kúskerpi undir kaflaheitinu „Mannvirkjaleifar í haga“ segir: „Leifar Fjallhúsa eru upp undan bænum [Kúskerpi] og sunnan við hæsta toppinn á

Fjallhúsamel, sem er há klappahæð.“ (bls. 9). Í örnefnaskrá Gísla Magnússonar fyrir Kúskerpi segir: „Ofan við Stekkjarklappirnar og Brekkuna taka við breið, slétt mýrarsund og heita Sund [...] Sundin eru klofin sunnan til af klappa- og melhrygg. Þar yst Efri-Stekkjarklappir, þá Fjallhúsamelur og Litluvörðumelursyðst.“ (RI, bls. 6).

Lýsing:

Berar grjóthleðslur eru greinilegar í öllum veggjum húsanna, en mikill gróður innan tóftanna og utan. Veggir eru á bilinu 100-110sm breiðir og 50sm háir. Húsin snúa nálega norðvestur-suðaustur og eru alls um 17,5-12m að utanmáli. Syðst og austast eru fjárhús með garða og dyr til suðausturs. Að utanmáli er fjárhúsið án hlöðunnar um 12x7,5m, garðinn er grjóthlaðinn 8,20m langur og 1m breiður og 25sm hár. Aftan (nv) við fjárhúsin er hlaða eða heytóft, 3x5m að innanmáli. Innangengt er úr hlöðunni/tóftinni inn á garðann og mögulega dyr út austast á suðurvegg. Norðan við fjárhúsið annað hús eða rétt, sem

liggur samhliða því og með sameiginlegan vegg, 7x2,7m að innanmáli, með dyr til suðausturs. Norðurveggur þessarar byggingar eru mjög mikið hruninn. Um 3m frá suðausturhorni fjárhússins er nær hringlaga grjóthrúga, greinilega manngerð en óljóst hvaða tilgangi hún hefur gegnt.

Aðrar upplýsingar:

Í örnefnaskrá Rósmundar er Fjallhúsum lýst svo: „Húsaleifarnar eru mjög greinilegar, snúa mót suð austri, garðahús og svo einhölukró eða rétt norðan við, mikið grjót í veggjum sem eru alt að hálfur metri á hæð á að giska, stærð 10 x 12 m. að utanmáli, einhölukróin eða réttin er þó nærri tveim metrum styttri. Að auki er hlöðutóft vestan við ca. 4 x 7 m.“ (bls. 9-10). Önnur beitarhús með sama nafni eru fyrir ofan Úlfsstaði.



Mynd 23, horft í suðaustur yfir tóftir Fjallhúsa í landi Kúskerpis. Sjálf fjárhúsin (146314 - 210 -22) eru fyrir miðri mynd á kafi í grasi, næst okkur er heytóftin/hlaðan, en lengst til vinstri þar sem grjótið er greinilegast í hleðslunum er einhölukró eða rétt (146314 - 210 -23). Ljósm. BZ.

Heimildaskrá:

Rósmundur Ingvarsson. Örnefnaskrá: *Kúskerpi*. Örnefnastofnun Íslands.

Kúskerpi 146314 – 210 - 23

Sérheiti: Fjallhús

Hlutverk: Rétt

Tegund: Tóft

Staðsetning: A 489578 N 552154

Ástand: Hleðslur fallnar

Hættumat: Lítill hættu. Minjunum stafar helst hættu af ágangi búfjár.

Staðhættir:

Fast upp við beitarhúin „Fjallhús“ að norðan. (sjá nánar um staðsetningu fjallhúsa (146314 – 210 - 22)).

Lýsing:

Norðan við fjárhúsið (146314-210-23) er annað hús eða rétt, sem liggur samhliða því og með sameiginlegan vegg, 7x2,7m að innanmáli, með dyr til suðausturs. Norðurveggur þessarar byggingar eru mjög mikið hruninn. Um 3m frá suðausturhorni fjárhússins er nær hringlaga grjóthrúga, greinilega manngerð en óljóst hvaða tilgangi hún hefur gegnt.

Aðrar upplýsingar:

Í örnefnaskrá Rósmundar er Fjallhúsum lýst svo: „Húsaleifarnar eru mjög greinilegar, snúa mót suðaustri, garðahús og svo einhölukró eða rétt norðan við, mikið grjót í veggjum sem eru alt að hálfur metri á hæð á að giska, stærð 10 x 12 m. að utanmáli, einhölukróin eða réttin er þó nærri tveim metrum styttri. Að auki er hlöðutóft vestan við ca. 4 x 7 m.“ (bls. 9-10). Önnur beitarhús með sama nafni eru fyrir ofan Úlfsstaði.

Heimildaskrá:

Rósmundur Ingvarsson. Örnefnaskrá: *Kúskerpi*. Örnefnastofnun Íslands.

Kúskerpi 146314 – 210 - 24

Sérheiti: Fjallhús

Hlutverk: Óþekkt

Tegund: Garðlag

Staðsetning: A 489599 N 552167

Ástand: Hleðslur fallnar, grónar.

Hættumat: Lítill hætta. Minjunum stafar helst hætta af ágangi búfjár.



Mynd 24, Fjallhús séð úr fjarska. Tóftirnar eru sunnan klapparholtinu fyrir miðri mynd. Ljósm. BZ.

Staðhættir:

Um 20m ofan norðan við beitarhúsin „Fjallhús“. (sjá nánar um staðsetningu fjallhúsa (146314 – 210 - 22)).

Lýsing:

Garðlag er utan í melnum norðanverðum, um 18m frá tóftum svokallaðra Fjallhúsa (146314-210-22). Gróin torfhleðsla, sumstaðar hlaupin í þúfur, bogadregin um 45m löng, allt að 2m breið og 25sm há. Það sem enn er sýnilegt af hleðslunni er beint norður af suðurenda tóftanna og gengur í aflíðandi boga í skurðendann austur af tóftunum.

Kúskerpi 146314 – 210 - 25

Hlutverk: Óþekkt

Tegund: Tóft/niðurgröftur

Staðsetning: A 489372 N 552027

Ástand: Hleðslur sokknar, grónar.

Hættumat: Lítill hætta. Minjunum stafar helst hætta af ágangi búfjár.

Staðhættir:

Umrædd tóft er rétt ofan við neðri sundin, sem nú hefur verið bylt í tún. Suðvestarlega á Fjallhúsamel, um 230m suðvestur af Fjallhúsum.

Lýsing:

Lítil tóft eða niðurgroftur um 2x2m að innanmáli og stendur á svolitlum hól í brekkunni. Hóllinn er um 7x7m að ummáli og kemur slétt upp við brekkuna að norðaustan. Efst á hólnum er virðist vera ferkantaður niðurgroftur eins og áður segir um 20sm djúpur, mögulega hefur þetta verið kofi af einhverju tagi, þótt líklegra sé að um hey eða móstæði sé að ræða.



Mynd 25, leifar heytóftar eða hugsanlegs mókofa neðst á Fjallhúsamel. Horft til suðurs, Uppsalar sjást í fjarska. Ljós. BZ.

Aðrar upplýsingar.

Þetta svæði hefur að líkindum verið mjög blautt áður en skurðir voru grafnir og þessu bylt í tún og því líkur á að þarna hafi verið einhver mó- og torftekja. Þetta er í um 450m frá útmörkum gamla túnsins á Kúskerpi.

Heimildaskrá:

Gísli Magnússon. Örnefnaskrá: *Kúskerpi*. Örnefnastofnun Íslands.

Kúskerpi 146314 – 210 – 39

Hlutverk: Óþekkt

Tegund: Varða

Staðsetning: A 490008 N 552576

Ástand: Hleðslur fallnar

Hættumat: Lítil hættu. Eina hættan sem að þessum minjum kann að steðja er ágangur búfjár.



Mynd 26, tvær litlar vörðurhlið við hlið í miðri fjallshlíðinni ofan Kúskerpis (146314 – 210 – 39 og 146314 – 210 – 40).

Staðhættir:

Tvær litlar vörðunefnur hafa verið hlaðnar fram klapparbrún Háahjalla, næsta klettabeltis ofan við Grænahjalla.

Lýsing:

Tæpir fjórir metrar eru á milli varðanna.

Sú syðri er uppá stórum en fremur lágum stein, nokkrar steinhellur hver ofan á annarri. Um 50sm á kannt og um 30sm há og lítur ekki út fyrir að hafa nokkru sinni verið stærri eða meiri um sig.

Kúskerpi 146314 – 210 – 40**Hlutverk:** Óþekkt**Tegund:** Varða**Staðsetning:** A 490012 N 552574**Ástand:** Hleðslur fallnar**Hættumat:** Lítill hættu. Eina hættan sem að þessum minjum kann að steðja er ágangur búfjár.**Staðhættir:**

Tvær litlar vörðunefnur hafa verið hlaðnar fram klapparbrún Háahjalla, næsta klettabeltis ofan við Grænahjalla.

Lýsing:

Nyrðri varðan stendur ögn hærra á klapparbrúninni og er heldur hærri, eða um 40sm. Hún er svipuð hinni um sig, 50sm í þvermál. Þarna hefur nokkrum steinum verið hrúgað saman í strýtumyndaða litla vörðu.



Mynd 27, horft til suðausturs eftir suður-hluta Heiðarbrúnar, efst í landi Kúskerpis. Á myndinni sést hvar fremur smáum steinum hefur á einum stað verið raðað snyrtilega í röð umhverfis litla náttúrulega lægð í klettinum.

örnefnaskrá sinni þá sat hún yfir fé á þessum slóðum, eins og fram kemur í bók hennar Ég vitja þín æska.

Heimildaskrá:Gísli Magnússon. Örnefnaskrá: *Kúskerpi*. Örnefnastofnun Íslands.**Kúskerpi 146314 – 210 - 26****Hlutverk:** Óþekkt**Tegund:** Smalabyrgi/Gullabú**Staðsetning:** A 490413 N 552897**Ástand:** Hleðslur fallnar**Hættumat:** Lítill hættu. Eina hættan sem að þessum minjum kann að steðja er ágangur búfjár.**Staðhættir:** Hleðsla liggur syðst á löngu samfelldu klettabelti upp undir fjallsrótum í landi Kúskerpis, þar sem heitir Heiðarbrún. Um 290m suður af merkjum Kúskerpis og Úlfsstaða en allt að 400m norðan við merki Uppsala og Kúskerpis.**Lýsing:**

Fremur smáum steinum hefur verið raðað í röð umhverfis litla náttúrulega lægð í klettinum. Smá gróðurþekja er innan veggja þessa smá mannvirkis. Alls um 120sm langt og 1m breitt.

Aðrar upplýsingar:

Mjög líklega er þetta verk barns, hugsanlega Ólínu Jónasdóttur en eins og Gísli Magnússon getur í

Kúskerpi 146314 – 210 - 27

Hlutverk: Óþekkt

Tegund: Smalabyrgi

Staðsetning: A 490496 N 552676

Ástand: Hleðslur fallnar

Hættumat: Lítill hættu. Eina hættan sem að þessum minjum kann að steðja er ágangur búfjár.

Staðhættir: Smalatóft liggur um það bil fyrir miðju á löngu samfelldu klettabelti upp undir fjallsrótum í landi Kúskerpis, þar sem heitir Heiðarbrún. Tæpa 200m suður af merkjum Kúskerpis og Úlfsstaða og um 90m norðan við annað smalabyrgi eða gullabú (146314 – 210 - 26).

Lýsing:

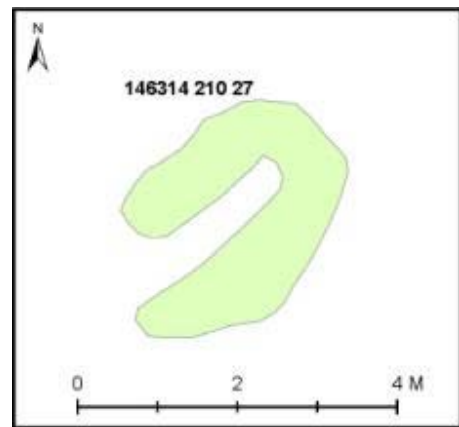
Smalabyrgi 3x2,4 m nálega norður-suður á klöpp um 90m norðan við hinn kofann (146314 – 210 - 26). Byrgið hefur verið opið til vesturs og einn maður getað skriðið þar inn. Veggir eru mest um 50sm háir og 60sm breiðir. Mikið er hrúnið úr veggjum á alla kanta.

Aðrar upplýsingar:

Miðað við stærð hleðslugrjótsins og umfang mannvirkisins er ljóst að þetta hefur ekki verið hlaðið nema af fullorðnum. En á þessu svæði sátu smalar yfir ám áður fyrr. Þar á meðal skáldkonan Ólína Jónasdóttir þegar hún var barn, eins og Gísli Magnússon getur um í örnefnaskrá sinni.

Heimildaskrá:

Gísli Magnússon. Örnefnaskrá: *Kúskerpi*. Örnefnastofnun Íslands.



Teikning 19



Mynd 28, horft til vesturs yfir smalabyrgi (146314 - 210 - 27) á Heiðarbrún. Bærinn á Kúskerpi sést óljóst í fjarska fyrir miðri mynd. Ljósm. BZ.

Kúskerpi 146314 – 210 - 28

Hlutverk: Óþekkt

Tegund: Varða

Staðsetning: A 490366 N 553036

Ástand: Varðan er hrunin

Hættumat: Lítil hættu. Eina hættan sem að þessum minjum kann að steðja er ágangur búfjár.



Staðhættir: Hrunin varða liggur norðarlega á löngu samfelldu klettabelti upp undir fjallsrótum í landi Kúskerpis, þar sem heitir Heiðarbrún. Um 140m suður af merkjum Kúskerpis og Úlfsstaða 600m norðan við smalabyrgi/gullabú (146314 – 210 - 26).

Mynd 29, vörðunefna nyrst á Heiðarbrún, efst í landi Kúskerpis. Horft til suðvesturs. Ljós. BZ.

Lýsing:

Varðan er lítilfjörleg og að mestu hrunin. Um 1x1m að ummáli, og 40cm há.

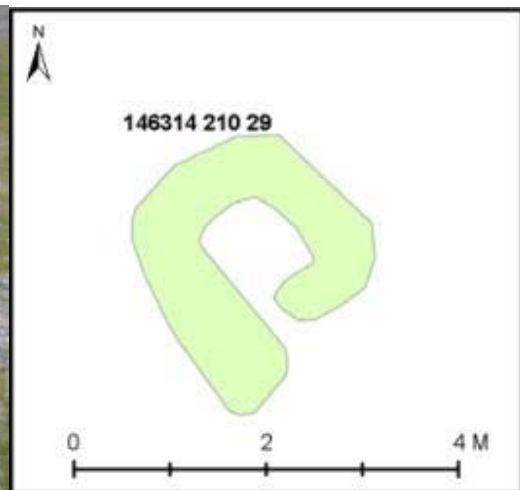
Aðrar upplýsingar:

Þá segir í örnefnaskrá Gísla Magnússonar: „[...] þarna sat Ólína Jónasdóttir skáldkona [yfir fé]“, eins og hún segir frá í ævisögu sinni, „Ég vitja þín æska.““ (RI, bls. 7).

Heimildaskrá:

Gísli Magnússon. Örnefnaskrá: *Kúskerpi*. Örnefnastofnun Íslands.

Ólína Jónasdóttir. *Ég vitja þín æska: Minningar og stökur*. Akureyri: Norðri, 1946.



Heiðarbrún. Á þessum slóðum var setið yfir ánum frá Kúskerpi. Hugsanlega hefur einhver smalinn hlaðið þetta sér til gamans eða til að hafa af því skjól. Þó er augljóst að barn hefur ekki hlaðið úr svo stórum steinum.

Teikning 20

Kúskerpi 146314 – 210 - 29**Hlutverk:** Óþekkt**Tegund:** Smalabyrgi**Staðsetning:** A 490496 N 552676**Ástand:** Hleðslur fallnar**Hættumat:** Lítill hætta. Eina hættan sem að þessum minjum kann að steðja er ágangur búfjár.**Staðhættir:**

Leifar smalabyrgis liggur sunnarlega á Heiðarbrún, á næst syðsta klettinum í klettabeltinu sem kallað er einu nafni Heiðarbrún, efst við fjallsrætur í landi Kúskerpis. Hleðslurnar eru suðaustan í klettinum sunnanverðum um 160m frá merkjum Kúskerpis og Uppsala.

Lýsing:

Hleðslurnar eru að mestu fallnar, utanmál er 2,4x2,3m og dyr til suðausturs.

Aðrar upplýsingar:

Þá segir í örnefnaskrá Gísla Magnússonar: „[...] þarna sat Ólína Jónasdóttir skáldkona [yfir fé]“, eins og hún segir frá í ævisögu sinni, „Ég vitja þín æska.“ (RI, bls. 7).

Heimildaskrá:

Gísli Magnússon. Örnefnaskrá: *Kúskerpi*. Örnefnastofnun Íslands.

Ólína Jónasdóttir. *Ég vitja þín æska: Minningar og stökur*. Akureyri: Norðri, 1946.

Kúskerpi 146314 – 210 - 30**Sérheiti:** Grænhjallasneiðingar**Hlutverk:** Leið**Tegund:** Götur**Staðsetning:** A 489743 N 552523**Ástand:** Gott**Hættumat:** Engin hætta.**Staðhættir:**

Í örnefnaskrá Gísla Magnússonar fyrir Kúskerpi segir: „Ofan við Stalla er Grænhjallilangt klettabelti sem nær utan frá Úlfsstaðaskriðu, norðan við merki og suður undir merki milli Uppsala og Kúskerpis. Nálægt ytri landamerkjunum er klauf í hjallann, kölluð Grænhóladyr. Suður af þeim, nálægt miðjum hjallanum eru tvær sniðgötur upp á hann, kallaðar Grænhjallasneiðingar.“ (RI, bls. 6).

Lýsing:

Enn sér móta fyrir götunum, en þær eru mikið grónar.

Heimildaskrá:

Gísli Magnússon. Örnefnaskrá: *Kúskerpi*. Örnefnastofnun Íslands.

Rósmundur Ingvarsson. Örnefnaskrá: *Kúskerpi*. Örnefnastofnun Íslands.

Kúskerpi 146314 – 210 - 31**Hlutverk:** Óþekkt/stekkur**Tegund:** heimild**Staðhættir:**

Í örnefnaskrá Gísla Magnússonar fyrir Kúskerpi segir: „Ofan við Seldalinn er langt og hátt klettaband [...] Það heitir Votaberg Þar upp af er brött brekka [...]. Kölluð Grænur. Er henni sleppir, er komið upp á heiðarbrún. Þar beint upp af Háahjalla. Þar fyrir sunnan er Heiðarbrún. [...] Síðast er Langklettur – Syðri, suður undir merkjum. Norðan í honum mótar fyrir tóftarbrotið stekk.“ (RI, bls. 7).

Lýsing:

Tóftin fannst ekki á vettvangi.

Aðrar upplýsingar:

Hugsanlega er hér verið að vísa til tóftar (146314 – 210 – 29) sem túlkuð er sem smalabyrgi, en það er sunnan í næstsíðasta klettinum norður frá merkjunum. Lýsingin stemmir því ekki en tóftirnar væri jafnvel hægt að túlka sem lítið griphelt aðhald eða rétt af einhverju tagi.

Heimildaskrá:

Gísli Magnússon. Örnefnaskrá: *Kúskerpi*. Örnefnastofnun Íslands.

Rósmundur Ingvarsson. Örnefnaskrá: *Kúskerpi*. Örnefnastofnun Íslands.

Kúskerpi 146314 – 210 - 32**Sérheiti:** Kúskerpismelur/-melar**Hlutverk:** „Skeiðvöllur“**Tegund:** Heimild**Staðsetning:** A 488740 N 551638**Ástand:** Kominn undir veg**Hættumat:** Engin hætt.**Staðhættir:**

Í örnefnaskrá Gísla Magnússonar fyrir Kúskerpi segir: „Neðan við bæinn er nokkuð langur og sléttur melur, sem heitir Kúskerpismelur.“ (RI, bls. 7).

Lýsing:

Miðað við lýsingar hefur melurinn verið þar sem gamli hringvegurinn liggur nú, neðan við fjósið á Kúskerpi.

Aðrar upplýsingar:

Þá segir í örnefnaskrá Gísla Magnússonar: „[Kúskerpismelur] þótti ágætur skeiðvöllur áður fyrr, enda sáust þar oft fallegir skeiðsprettir. Nú liggur þjóðvegurinn um Kúskerpismel. [Hér er aftur átt við eldri þjóðveginn (innskot Rósmundar)].“ (RI, bls. 7). Í örnefnaskrá Rósmundar Ingvarssonar undir kaflaheitinu „Kappreið á Kúskerpismelum“

er vitnað beint í bókina *Úr fórum Stefáns Vagnssonar frá Hjaltastöðum* en þar er talað um mela í fleirtölu og þeir sagðir „hinn sjálfsgæði skeiðvöllur Blöndhlíðinga, er þar áttu leið um“ (*Úr fórum Stefáns Vagnssonar frá Hjaltastöðum*, bls. 196-7).“ (RI, bls. 11).

Heimildaskrá:

Gísli Magnússon. Örnefnaskrá: *Kúskerpi*. Örnefnastofnun Íslands.

Rósmundur Ingvarsson. Örnefnaskrá: *Kúskerpi*. Örnefnastofnun Íslands.

Kúskerpi 146314 – 210 - 33

Hlutverk: Vað

Tegund: Vað

Staðhættir:

Í bók Ólínu Jónasdóttur *Ef hátt lét í straumnið Héraðsvatna* segir um vaðið að það hafi verið: „Beint niður undan Kúskerpi“ (bls. 160-162)

Lýsing:

Vötnin eru síbreytileg á þessu svæði og hafa vöðin verið að færast til eins og heimildir herma.

Aðrar upplýsingar:

Í bók Ólínu Jónasdóttur *Ef hátt lét í straumnið Héraðsvatna* segir af drukknun Englendingans Mr. Howells á vaðinu niður undan Kúskerpi (bls. 160-162). Í Sýslu- og Sóknarlýsingum frá 1840 segir um vöð á Héraðsvötnum: „[...] Héraðsvötn, sem falla til norðurs og renna svo að kalla í hörðum streng í djúpu klettagili ofan að Flatatungu, þaðan á sléttum eyrum, þó víðast í strengjum, til Miklabæjar, og síðan milli sléttra grasbakka, en nokkuð lygnari. Vöð á þeim vara ekki lengi á sama stað, en oftast eru þau fær á svokölluðum Sólheimabrotum. Ferjur eru öngvar í þessu prestakalli“ (tilvitnun RI, bls. 12, [blaðsíðutal vantar].)

Heimildaskrá:

Rósmundur Ingvarsson. Örnefnaskrá: *Kúskerpi*. Örnefnastofnun Íslands.

Ólína Jónasdóttir. *Ef hátt lét í straumnið Héraðsvatna: minningar, þættir og brot*.

Reykjavík: Iðunn, 1981.

Sýslu- og sóknarlýsingar, II Skagafjarðarsýsla 1840.

Landamerki

Kúskerpi 146314 – 210 - 34

Hlutverk: Landmerki

Tegund: Heimild

Staðhættir:

Varða á að hafa verið á bökkum Héraðsvatna suðvestur af Úlfshaugi.

Lýsing:

Var ekki skoðuð á vettvangi.

Aðrar upplýsingar:

Í landamerkjalyýsingu frá 1890 fyrir Kúskerpi segir: „Að norðan milli Kúskerpis og Úlfsstaða, frá Héraðsvötnum ræður sjónhending í vörðu, sem hlaðin er á bakkanum, og þaðan beina stefnu í Krikaborg, þar sem lægst ber á henni og í áframhaldi í sömu línu sunnan á Sjónarhól, og svo í vörðu sunnan við Hleynardyr á heiðarbrún, síðan eftir sjónhending beina línu til hæstu fjallsbrúnar. Að sunnan, milli þessarar jarðar og Uppsala, ræður sjónhending frá Héraðsvötnum í svonefndan Merkjastein og þaðan eftir vörðum í neðri og efri Markkletta og síðan áframhald sömu línu til hæstu fjallsbrúnar. Að austan ræður háfjall auðn. Að vestan ráða Héraðsvötn.“ Sama varða og nr. 146351 - 208 – 28 í fornleifaskrá Úlfsstaða.

Heimildaskrá:

Landamerkjabréf fyrir Kúskerpi í Akrahreppi, dags. 17. maí 1890.

Kúskerpi 146314 – 210 - 35

Hlutverk: Landmerki

Tegund: Heimild

Staðhættir:

Varða á að hafa staðið sunnan við Hleynardyr.

Lýsing:

Fannst ekki á vettvangi.

Aðrar upplýsingar:

Í landamerkjalyýsingu frá 1890 fyrir Kúskerpi segir: „Að norðan milli Kúskerpis og Úlfsstaða, frá Héraðsvötnum ræður sjónhending í vörðu, sem hlaðin er á bakkanum, og þaðan beina stefnu í Krikaborg, þar sem lægst ber á henni og í áframhaldi í sömu línu sunnan á Sjónarhól, og svo í vörðu sunnan við Hleynardyr á heiðarbrún, síðan eftir sjónhending beina línu til hæstu fjallsbrúnar. Að sunnan, milli þessarar jarðar og Uppsala, ræður sjónhending frá Héraðsvötnum í svonefndan Merkjastein og þaðan eftir vörðum í neðri og efri Markkletta og síðan áframhald sömu línu til hæstu fjallsbrúnar. Að austan ræður háfjall auðn. Að vestan ráða Héraðsvötn.“ Sama varða og nr. 146351 - 208 – 27 í

fornleifaskrá Úlfsstaða.

Heimildaskrá:

Landamerkjabréf fyrir Kúskerpi í Akrahreppi, dags. 17. maí 1890.

Kúskerpi 146314 – 210 - 36

Sérheiti: Merkjasteinn

Hlutverk: Landmerki

Tegund: Heimild

Staðhættir:

Ekki er alveg ljóst af lýsingunni hvar steinninn á að hafa staðið.

Lýsing:

Var ekki skoðaður á vettvangi.

Aðrar upplýsingar:

Í landamerkjalyýsingu frá 1890 fyrir Kúskerpi segir: „Að norðan milli Kúskerpis og Úlfsstaða, frá Héraðsvötnum ræður sjónhending í vörðu, sem hlaðin er á bakkanum, og þaðan beina stefnu í Krikaborg, þar sem lægst ber á henni og í áframhaldi í sömu línu sunnan á Sjónarhól, og svo í vörðu sunnan við Hleynardyr á heiðarbrún, síðan eftir sjónhending beina línu til hæstu fjallsbrúnar. Að sunnan, milli þessarar jarðar og Uppsala, ræður sjónhending frá Héraðsvötnum í svonefndan Merkjastein og þaðan eftir vörðum í neðri og efri Markkletta og síðan áframhald sömu línu til hæstu fjallsbrúnar. Að austan ræður háfjall auðn. Að vestan ráða Héraðsvötn.“

Heimildaskrá:

Landamerkjabréf fyrir Kúskerpi í Akrahreppi, dags. 17. maí 1890.

Kúskerpi 146314 – 210 - 37

Hlutverk: Landmerki

Tegund: Heimild

Staðhættir:

Ekki er alveg ljóst af lýsingunni hvar vörðurnar á að hafa staðið.

Aðrar upplýsingar:

Í landamerkjalyýsingu frá 1890 fyrir Kúskerpi segir: „Að norðan milli Kúskerpis og Úlfsstaða, frá Héraðsvötnum ræður sjónhending í vörðu, sem hlaðin er á bakkanum, og þaðan beina stefnu í Krikaborg, þar sem lægst ber á henni og í áframhaldi í sömu línu sunnan á Sjónarhól, og svo í vörðu sunnan við Hleynardyr á heiðarbrún, síðan eftir sjónhending beina línu til hæstu fjallsbrúnar. Að sunnan, milli þessarar jarðar og Uppsala, ræður sjónhending frá Héraðsvötnum í svonefndan Merkjastein og þaðan eftir vörðum í neðri og efri Markkletta og síðan áframhald sömu línu til hæstu fjallsbrúnar. Að austan

ræður háfjall auðn. Að vestan ráða Héraðsvötn.“

Lýsing:

Var ekki leitað sérstaklega á vettvangi.

Heimildaskrá:

Landamerkjabréf fyrir Kúskerpi í Akrahreppi, dags. 17. maí 1890.

Eyktarmörk

Kúskerpi 146314 – 210 - 38

Hlutverk: Eyktarmark

Tegund: Heimild

Staðhættir:

Samkvæmt Örnefnaskrá Margeirs Jónssonar er varðan „[...] á Votabergi, lítið eitt sunnar en beint upp undan Fossum.“ (RI, bls. 7).

Lýsing:

Varðan fannst ekki á vettvangi.

Aðrar upplýsingar:

Um eyktarmörk í landi Kúskerpis segir í Örnefnaskrá Margeirs Jónssonar: „Eyktamörk á Kúskerpi : Dagmál, þegar sól ber yfir vörðu á Votabergi, lítið eitt sunnar en beint upp undan Fossum. Hádegi á hábungunni fyrir sunnan og ofan Flatatungu. Miður dagur á hól fyrir framan og ofan Litladal í Tungusveit. Nón á stalli í Mælifellshnjúk, lítið eitt norðar en þar sem hann er hæstur.Miðaftann á Miðstapanum. (Fyrir utan bæinn Stapa í Tungusveit eru þrír háir hólar, sem nefndir eru Stapar, og er áðurnefndur Stapi einn þeirra). Náttmál á Sólheimahnjúk í Sæmundarhlíð.“ (RI, bls. 7). Önnur eyktarmörk en þessi varða eru staðsett utan landareignar Kúskerpis.

Heimildaskrá:

Margeir Jónsson. Örnefnaskrá: *Kúskerpi*. Örnefnastofnun Íslands.

Rósmundur Ingvarsson. Örnefnaskrá: *Kúskerpi*. Örnefnastofnun Íslands.

Þjóðsagnastaðir

Kúskerpi 146314 – 210 - 19

Hlutverk: Þjóðsagnastaður

Tegund: Steinar

Staðsetning: A 488864 N 551758

Ástand: Gott

Hættumat: Engin hætta.

Staðhættir:

Utan við gamla túnið í Kúskerpi, um 60 suður af núverandi íbúðarhúsi.

Lýsing:

Stórgrýtis björg á svæði sem er um 20x15m.

Aðrar upplýsingar:

Í bók Ólínu Jónasdóttur *Ég vitja þín æska* segir hún frá æskuárum

sínum á Kúskerpi, þar segir: Utan við túnið voru tveir stórir steinar, annar eins og lítil klöpp. Á sumrin var það vani hennar [Kristrúnar húsmóðurinnar á bænum], þegar sólskin var, að fara út á hól utan við bæinn og aðgæta steinana, en það varð að gerast, þegar sólin var í miðdegisstað. Þá sagðist hún oft sjá mynd af kýrhöfði á stærri steininum, og vissi það æfinlega á þurrk og gott veður næsta dag, en ef hún sá enga mynd á steininum, vissi það æfinlega á rigningu og þoku. Fór oft eftir þessu“ (bls. 34).

Heimildaskrá:

Ólína Jónasdóttir. *Ég vitja þín æska: Minningar og stökur*. Akureyri: Norðri, 1946.



Mynd 31, huldufólkssteinar utan við gamla túnið á Kúskerpi. Horft til norðvesturs, fjósbyggingar í baksýn til vinstri. Ljós. BZ.

Samantekt

Minjar og varðveislugildi

Menningarlandslag er hugtak sem hefur hlotið aukið vægi innan þjóðminjavörslunnar hin seinni ár. Er þá átt við samspil manngerðra minja og tengsl þeirra við náttúru og sögu. Ef varðveist hefur heild slíkra minja kann það að hafa áhrif á varðveislugildi minjanna auk þess sem hún segir fyllri sögu um búsetu og kjör/lífshætti manna til forna.

Á undanförunum árum hefur hugtakið menningarlandslag verið mjög í umræðunni í sambandi við svokallaða menningartengda ferðaþjónustu og má segja að fólk sé farið að átta sig á mikilvægi þess menningararfs sem í sjálfu landinu býr, til kynningar á landi og þjóð. Þá er ekki einungis um að ræða söguslóðir eða fornfræga staði heldur einnig staði sem bera vitni um gamalt verklag, byggingahætti og landnotkun. Minjar í landslaginu, menningarminjarnar, geta skipt verulegu máli við umhverfismat og kynning á fornleifum er mikilvæg, því hún eykur áhuga og skilning á nánasta umhverfi og sögu jarðar og búskaparhætti. Þekking á menningarlandslaginu er grundvöllur góðrar minjaverndar og skipulags.

Fornleifar eru metnar út frá eigin verðleikum, hve sjaldgæfar þær eru og hvert fræðslugildi þeirra er. Það kann enn fremur að skipta máli hvaða þýðingu þær hafa fyrir rannsóknir og að hvaða leyti þær þykja geta fært mönnum nýja vitneskju um mannlíf til forna.

Fjöldi fornleifa á jörðunum

Sumarið 2007 voru jarðirnar Úlfsstaðir og Kúskerpi skráðar. Heildarfjöldi fornleifa á jörðunum eru 75, þar af voru 20 horfnar eða fundust ekki. Af skráðum fornleifum á þessum tveim jörðum voru því alls 29 % horfnar.

Jörð	Fjöldi fornleifa	Horfnar/Ófundnar	Horfnar af skráðum tóftum	Óskráð á vettvangi
Úlfsstaðir	34	8	34%	2
Kúskerpi	41	12	29%	2 (4)
Samtals	75	20	29%	4

Fornleifar í landi Úlfsstaða

Alls voru skráðar 34 minjar á Úlfsstöðum, 28 þeirra voru skráðar og hnitsettar á vettvangi. Þar af fjórar sem ekki sáust á yfirborði en unnt var að staðsetja af nákvæmni útfrá heimildum eða heimildamönnum. Þar sem heimildir fyrir staðsetningu voru ónákvæmar eða stönguðust á var látið nægja að lýsa líklegri eða meintri staðsetningu í texta og þá stundum með hnitum. Fár minjar bættust við þær sem hægt var að finna í

heimildum þegar farið var á vettvang, þó má nefna tvær óljósar tóftaleifar á Úlfsstaðabergi og leifar garðlags í þýfinu þar utan við.

Fornleifar í landi Kúskerpis

Á Kúskerpri voru skráðar 41 minjar, þar af 25 á vettvangi sem hægt var að mæla upp og/eða staðsetja af nokkurri nákvæmni með hjálp heimilda eða heimildamanna. Áður óþekktar tóftir fundust suðaustan við gamla túnið undir Lambhúshóli og þá bættist við lítilfjörleg tóft ofan við Sundin neðan Fjallhúsa sem ekki voru heimildir um. Auk þess voru skráðar og hnitsettar hleðslur eftir smala í fjallinu ofan við bæinn, þar af fjórar hleðslur uppá svokallaðri Heiðarbrún þar sem Ólína Jónasdóttir skáldkona sat yfir fé á sínum ungdómsárum. Þó fannst ekki allt sem heimildir voru um, en það voru helst landamerkjavörður. Þeirra var að vísu ekki sérstaklega leitað og engin ágreiningur hefur verið um landamerki Kúskerpis og næstu bæja svo skýrsluhöfundur sé kunnugt um. Þessar vörður ættu því að vera í línu við landamerkjagirðingarnar sem liggja upp eftir fjallshlíðinni beggja vegna. Ekki er ólíklegt að einhverjum þeirra hafi verið rutt um koll til að hægt væri að girða rétta línu.

Áhugaverðir staðir til kynningar eða rannsókna

Úlfshaugur

Úlfshaugur er á landamerkjum Kúskerpis og Úlfsstaða og er skráður með Úlfsstöðum. Þar er um að ræða afar áhugaverðan stað bæði til rannsókna og kynningar. Í fyrsta lagi væri fróðlegt að grafa hauginn upp og kanna hvað í honum leynist, þótt ekki væri til annars en að skera úr um hvort hann sé manngerður. Óháð niðurstöðum þeirrar rannsóknar er staðurinn mjög áhugaverður til kynningar og liggur vel við slíku. Aðgengi er sérstaklega gott og umhverfið fallett. Þarna væri hægt að setja upp upplýsingaskilti og borð með bekkjum svo fólk gæti staldrað þar við og notið náttúrunnar og sögunnar. Þarna væri t.a.m. hægt að kynna sögu landnáms í Blönduhlið eða Skagafirði öllum. Auk þess að gera grein fyrir tengingu Úlfsstaða við Sturlungu og þeim atburðum sem þar áttu sér stað í aðdraganda Örlygsstaðabardaga. Ekki þyrfti að fara í neinar meiriháttar framkvæmdir eða kosta miklu til svo fólk fái notið staðarins.

Kirkja og kirkjugarður

Mjög forvitnilegt væri að rannsaka útmörk grafreitsins á Úlfsstöðum. Þar má að vísu búast við að miklu hafi þegar verið rótað til, enda var kartöflugarður á þeim slóðum og bein sífellt að koma upp. Þá var grafið þarna jarðhýsi og gæti það hafa farið í gegnum kirkjugarðinn og mögulega kirkjustæðið. Þetta þyrfti að rannsaka nánar.

Kárakinn

Athyglivert væri að kanna hvað leynist undir tóftum beitarhúsanna á Kárakinn og fá aldursgreiningu á nærliggjandi tóftum. Þá væri einnig athyglivert að kanna aldur stóra garðlagsins sem hlykkjast niður hólinn þar vestan við og sömuleiðis á gamallegum túngarði í þýfinu ofan (norðaustan) við beitarhúsin.

Trafali

Fornbýlið Trafali er erfitt rannsóknarefni þar sem staðsetningin er mjög óljós og ekki hægt að vita hvort einhverjar byggingaleifar séu eftir undir ræktuðu túni. Slíkar rannsóknir hafa þó verið gerðar með ágætum árangri m.a. í Glaumbæ og Stóru-Seylu á Langholti, þar sem leifar torfbygginga hafa fundist undir sléttuðum túnnum með hjálp jarðsjár. Mælingar af þessu tagi krefjast þó mikils útbúnaðar og sérþekkingar.

Fjallhús í landi Kúskerpis

Ofan við tóftir Fjallhúsa í landi Kúskerpis er að því er virðist garðlag. Hugsanlega leifar af túngarði. Túngarðar eru afar sjaldan umhverfis annað en býli, þótt ekki megi útiloka að einstaka túnblettir hafi verið girtir af (eins og gæti að vísu átt við um túngarðurinn umhverfis Fjallhús í landi Úlfsstaða). Könnunarskurðir í eða við tóftirnar gætu sýnt fram á hvort þar sé að finna kolaleifar eða jafnvel móösku, sem myndi enn fremur auka líkur á að um fornt bæjarstæði sé að ræða.

Niðurlag

Minjarnar á þessum jörðum eru einkum hefðbundnar búsetu minjar frá 19. og 20. öld. Á báðum jörðunum er búið að jafna út gömlu bæjarstæðin og hluta útihúsanna, en þó eru nokkur uppistandandi á Kúskerpi. Á Úlfsstöðum eru öll útihúsin farin en þó þarf ekki að fara langt til að finna leifar gamalla bygginga. Ástand þeirra er þó fremur slæmt og ber með sér að hafa orðið fyrir töluverðum ágangi búfjár.

Minjum í landi beggja jarðanna stafar í dag helst hættu af skógrækt auk almennrar landnýtingar, jarðræktar og ágangi búfjár.

Skráning fornleifa er mikilvægur þáttur í öllu skipulagi, hvort sem þar er um að ræða verklegar framkvæmdir eða skipulag landssvæða til ræktunar. Þess ber einnig að geta að minjar geta leynst neðanjarðar þótt þær sjáist ekki á yfirborði. Það er því mikilvægt að fara að öllu með gát þegar ráðist er í framkvæmdir sem kunna að raska fornleifum. Slíkar framkvæmdir ber að tilkynna Fornleifavernd ríkisins sem veitir ráðgjöf og sér, ef þurfa þykir, um eftirlit með framkvæmdunum. Þar sem fornleifar koma óvænt í ljós við framkvæmdir ber að stöðva framkvæmdirnar og tilkynna fundinn til Fornleifaverndar ríkisins.

Heimildaskrá

Brynjólfur Jónsson, „Rannsókn í Norðurlandi sumarið 1905“ í *Árbók Fornleifafélags Íslands* 1906 (1907). Bls. 3-27.

Byggðasaga Skagafjarðar IV. Akrahreppur. Ritstj. Hjalti Pálsson. Sauðárkrókur: Sögufélag Skagfirðinga, 2007.

DI IV - *Diplomatarium Islandicum. Íslenskt Fornbréfasafn. IV 1265-1449.* Hið íslenska bókmenntafélag. Kaupmannahöfn: Prentsmiðja S.L. Möllers. 1897.

Frásögur um fornaldarleifar 1817-1823. II bindi. Sveinbjörn Rafnsson bjó til prentunar. Reykjavík: Stofnun Árna Magnússonar á Íslandi, 1983 [rétt 1984].

JÁM - Jarðabók Árna Magnússonar og Páls Vídalín. IX bindi, Skagafjarðarsýsla. Kaupmannahöfn: S.L. Möller. 1930.

Jónas Jónasson (1979) *Hofdala-Jónas : sjálfsævisaga, frásöguþættir, bundið mál.* Akureyri: Bókaförlag Odds Björnssonar, 1979.

Kristmundur Bjarnason. *Skagfirzkur Annál 1847-1947.* Reykjavík: Mál og mynd, 1998.

Lárus Ág. Gíslason (1982). *Handbók um hlunnindajarðir á Íslandi.* Reykjavík: Prentsmiðjan Leiftur hf.

Margeir Jónsson, „Frásögn Landnámabókar um landnám í Skagafirði: Nokkrar athugasemdir“, *Árbók Hins íslenska fornleifafélags*, 1927. Bls. 15-30.

Ólafur Davíðsson, *Íslenskar Þjóðsögur*, III bindi. 3. útg. (1. útg. 1935-1939) Reykjavík: Þjóðsaga, 1979.

Ólína Jónasdóttir. *Ef hátt lét í straumnið Héraðsvatna: minningar, þættir og brot.* Reykjavík: Iðunn, 1981.

Ólína Jónasdóttir. *Ég vitja þín æska: Minningar og stökur.* Akureyri: Norðri, 1946.

Stefán Vagnsson. *Úr fórum Stefáns Vagnssonar frá Hjaltastöðum: frásöguþættir, þjóðsögur og bundið mál.* Reykjavík: Iðunn, 1976.

Sýslu- og Sóknarlýsingar hins íslenska bókmenntafélags II. Skagafjarðarsýsla 1840. Staður: útgefandi, 1954.

Aðrar heimildir

Landamerkjabréf fyrir Kúskerpi í Akrahreppi, dags. 17. maí 1890. Héraðsskjalasafn Skagfirðinga.

Landamerkjaskrá fyrir Úlfsstaði eina dagsett 15. júní 1924.

Landamerkjaskrá fyrir Úlfsstaði með Úlfsstaðakoti dagsett 18. maí 1888.

Landamerkjaskrá fyrir Úlfsstaði með Úlfsstaðakoti ódagsett.

Skýrsla fasteignamatsnefndar fyrir Kúskerpi frá 1965. Héraðsskjalasafn Skagfirðinga.

Túnakort. Kúskerpi (1919). Guðmundur Sveinsson. Þjóðskjalasafn Íslands.

Túnakort. Úlfsstaðir (1919). Guðmundur Sveinsson. Þjóðskjalasafn Íslands.

Gísli Magnússon. Örnefnaskrá: *Kúskerpi*. Örnefnastofnun Íslands.

Gísli Magnússon. Örnefnaskrá: *Úlfsstaðir*. Örnefnastofnun Íslands.

Margeir Jónsson. Örnefnaskrá: *Úlfsstaðir*. Örnefnastofnun Íslands.

Rósmundur Ingvarsson. Örnefnaskrá: *Kúskerpi*. Örnefnastofnun Íslands.

Rósmundur Ingvarsson. Örnefnaskrá: *Úlfsstaðir*. Örnefnastofnun Íslands.

Netheimildir

Gísli Gunnarsson. „Hversu stór er einingin hundrað, sem notuð var um stærð jarða? “. *Vísindavefurinn* 2.4.2002. <http://visindavefur.is/?id=2256>. (Skoðað 28.10.2007).

Heimildamenn

María Stefanía Jóhannsdóttir (f. 1956) bóndía Kúskerpi.

Fylgiskjöl

Skrá yfir myndir

Mynd 1, garðlag við Hvamminn neðan við kartöflugeymsluna	20
Mynd 2, garðlag sunnan við fjósið á Úlfsstöðum.	22
Mynd 3, garðlag sést til vinstri á myndinni undir girðingunni.	23
Mynd 4, bæjarlækurinn á Úlfsstöðum	24
Mynd 5, tóft sunnarlega á Úlfsstaðabergi	26
Mynd 6, túngarður	27
Mynd 7, tóft norðvestarlega á Úlfsstaðabergi/Klöppinni	29
Mynd 8, tóft á Úlfsstaðabergi/ Klöppinni	31
Mynd 9, garðlag	35
Mynd 10, tóftir	38
Mynd 11, garðlag	39
Mynd 12, varða	41
Mynd 13, fallnar hleðslur norðan við stóran stein.	42
Mynd 14, Fjallhús og Fjallhúsatún	44
Mynd 15, stór steinn við enda túngarðsins sunnan við tóftir Fjallhúsa	46
Mynd 16, tóft reykkofans, norðarlega í gamla túninu á Kúskerpi	60
Mynd 17, Valdimarshús/Vallaneshús austarlega í gamla Kúskerpis túninu.....	61
Mynd 18, tóftalægðir norðaustan við Vallaneshús.	62
Mynd 19, lægðir í gamla túninu vísa á byggingaleifar undir yfirborðinu	63
Mynd 20, niðurgröftur efst á Lambhúshóli.....	67
Mynd 21, tóft neðst á Lambhúshóli	68
Mynd 22, Hellir út við merki Kúskerpis og Úlfsstaða.....	72
Mynd 23, tóftir Fjallhúsa í landi Kúskerpis.	75
Mynd 24, Fjallhús	76
Mynd 25, leifar heytóftar eða hugsanlegs mókofa neðst á Fjallhúsamel.....	77
Mynd 26, tvær litlar vörður hlið við hlið í miðri fjallshlíðinni ofan Kúskerpis.....	77
Mynd 27, á Heiðarbrún, efst í landi Kúskerpis.....	78
Mynd 28, smalabyrgi á Heiðarbrún.	79
Mynd 29, vörðunefna á Heiðarbrún.....	80
Mynd 30, hleðslur sunnarlega á Heiðarbrún.....	80
Mynd 31, huldufólkssteinar utan við gamla túnið á Kúskerpi.....	87

Skrá yfir loftmyndir

Loftmynd 1, túnakort frá 1919 af Úlfsstöðum.	16
Loftmynd 3, heimatún Úlfsstaða og nánasta umhverfi.	30
Loftmynd 4, Minjar við Grófarlæk/Grófará.....	43
Loftmynd 5, Úlfsshaugur	51
Loftmynd 6, túnakort frá 1919 af Kúskerpi.	58

Úlfsstaðir 146351 - 208

Nr. fornleifa		Hlutverk	Tegund	Sérheiti	Hættumat	Hættuorsök	Tímabil	Austun	Norðun	bls.	
146351	208	1	Bæjarstæði	Heimild***	Úlfsstaðir	Nokkur hætta	Ábúð*	(9.-)** 13.-21. öld	488287	552961	17
146351	208	2	Kirkja	Heimild			Fyrir 18. öld			18	
146351	208	3	Kirkjugarður	Heimild/beinaf.		Lítill hætta	Ábúð	Fyrir 18. öld	488258	552931	18
146351	208	4	Óþekkt	Tóftalægð		Lítill hætta	Ábúð	19.-20. öld	488227	552936	23
146351	208	5	Fjárhús	Heimild		Lítill hætta	Ábúð	19.-20. öld	488318	552904	23
146351	208	6	Vatnsból	Lækur	Bæjarlækur	Engin hætta		488312	552931	24	
146351	208	7	Óþekkt	Garðlag		Nokkur hætta	Ábúð	19.-20. öld	488290	552950	22
146351	208	8	Óþekkt	Tóft		Nokkur hætta	Ábúð	?	488380	553042	26
146351	208	9	Óþekkt	Garðlag		Nokkur hætta	Ábúð	19.-20. öld	488372	553110	28
146351	208	10	Óþekkt	Tóft		Nokkur hætta	Ábúð	?	488353	553087	29
146351	208	11	Óþekkt	Tóft		Nokkur hætta	Ábúð	?	488383	553056	31
146351	208	12	Óþekkt	Garðlag		Lítill hætta	Ábúð	?	488261	553137	32
146351	208	13	Bær	Heimild	Kárakinn	Lítill hætta	Ábúð	?-17. öld	488365	553069	33
146351	208	14	Óþekkt/Hesthús	Tóft	Kárakinn	Lítill hætta	Ábúð	?	488176	553127	34
146351	208	15	Óþekkt	Tóft	Kárakinn	Lítill hætta	Ábúð	?	488188	553089	36
146351	208	16	Rétt	Heimild	Kárakinn/Rétt		18. öld			36	
146351	208	17	Fjárhús	Tóft	Berghús (á Kárakinn)	Lítill hætta	Ábúð	19.-20. öld	488177	553095	37
146351	208	18	Óþekkt	Tóft		Lítill hætta	Ábúð	19.-20. öld	488112	553052	38
146351	208	19	Óþekkt	Garðlag		Nokkur hætta	Ábúð	?	488089	553039	39
146351	208	20	Óþekkt/„Þrælsgerði“	Heimild	Trafali		fyrir 17. öld			40	
146351	208	21	Stekkur	Tóft		Nokkur hætta	Ábúð	19.-20. öld	488794	552848	41
146351	208	22	Beitarhús	Tóft	Fjallhús	Lítill hætta	Ábúð	19.-20. öld	488946	552932	44
146351	208	23	Túngarður	Garðlag	Fjallhús	Nokkur hætta	Ábúð	19.-20. öld	488968	552905	46
146351	208	24	Rétt	Heimild			(19.-20. öld)			47	
146351	208	25	Óþekkt	Varða		Engin hætta	?	488848	552761	41	
146351	208	26	Vegur/reiðgötur	Leið	Þjóðvegur	Engin hætta	19.-20. öld	488393	553092	47	
146351	208	27	Landamerki	Heimild			19.-20. öld			48	
146351	208	28	Landamerki	Heimild			19.-20. öld			48	
146351	208	29	Þjóðsagnastaður	Klöpp	Klöpp(in)/Úlfsstaðaberg	Engin hætta	20. öld	488374	553078	49	
146351	208	30	Þjóðsagnastaður	Hóll	Úlfshaugur	Nokkur hætta	Skógrækt****	(9.-10. öld)	488672	552255	51
146351	208	31	Óþekkt/smalaþyrgi	Hleðsla		Engin hætta		488873	552698	42	
146351	208	32	Óþekkt/Kartöflugarður	Garðlag		Nokkur hætta	Ábúð	20. öld	488246	552934	20

Úlfsstaðir 146351 - 208

146351	208	33	Peningshús	Heimild		Lítill hætta	Ábúð	19.-20. öld	488395	552971	32
146351	208	34	Peningshús	Heimild		Lítill hætta	Ábúð	19.-20. öld	488363	552944	24

* Ábúð sem skilgreining á hættuorsök nær yfir allar mögulegar framkvæmdir tengdri ábúð á jörðinni, s.s. byggingaframkvæmdir, jarðvinnslu og almenna landnýtingu.

** Þar sem svigi er utan um ártöl er um að ræða áætlaðan aldur án öruggra heimilda. Þá eru skyggðir reytirnir utan um minjar sem eru eldri en frá 19. öld og ljósskyggðir reitir utan um minjar sem grunur leikur á að séu eldri en frá 19. öld án þess að öryggar heimildir séu fyrir því.

*** Þar sem tegund minja er skilgreind sem heimild, er annað hvort um að ræða minjar sem ekki eru lengur sýnilegar á yfirborði, fundust ekki, eða voru ekki skoðaðar á vettvangi. Þar með verður að setja ákveðinn fyrirvara á nákvæmni staðsetningarhnita í þeim tilfellum.

**** Allar minjar sem lenda inná merktu skógræktarsvæði eru sjálfkrafa í mikilli hættu. Í þeim tilfellum sem ekki er ljóst hvort minjarnar séu á skógræktarsvæði en þær eru í grennd við það, er gengið útfrá því að þær séu í nokkurri hættu. Augljóslega verða breytingar á þessu hættumati ef breytingar verða á skipulögðu svæði til skógræktar á landareigninni.

Engin hætta: Engar þekktar minjar geta orðið fyrir skemmdum

Lítill hætta: Engin fyrirsjánleg hætta steðjar að þekktum minjum á staðnum.

Nokkur hætta: Líkur eru á að þekktar minjar verði fyrir skemmdum.

Mikil hætta: Fyrirsjálegt að minjar verði fyrir skemmdum eða eyðileggingu ef ekkert er aðhafst.

Þar sem hættumatsreiturinn er auður er staðsetning minjanna óljós eða of ónákvæm til að hægt sé að meta hættuna.

Skilgreiningin "þekktar minjar" nær jafnt yfir minjar sem sýnilegar eru á yfirborði og minjar sem leynst geta undir sverði en heimildir eru um á staðnum.

Þar sem hættumatsreiturinn er auður er staðsetning minjanna óljós eða of ónákvæm til að hægt sé að meta hættuna.

Kúskerpi 146314 - 210

Nr.	Fornleifa	Hlutverk	Tegund	Sérheiti	Hættumat	Hættuorsök	Tímabil	Austun	Norðun	bls.	
146314	210	1	Bær	Heimild	Kúskerpi	Nokkur hætta	Ábúð	(15.) 19.-20. öld	488939	551699	59
146314	210	2	Reykkofi	Tóft		Nokkur hætta	Ábúð	19.-20. öld	488998	551719	61
146314	210	3	Fjárhús	Tóft	Valdimarshús	Lítill hætta	Ábúð	19.-20. öld	488987	551648	62
146314	210	4	Óþekkt	Tóftalægð		Nokkur hætta	Ábúð	19.-20. öld	488997	551673	63
146314	210	5	Óþekkt	Tóft		Nokkur hætta	Ábúð	19.-20. öld	488954	551772	64
146314	210	6	Óþekkt/útihús	Heimild		Lítill hætta	Ábúð	19.-20. öld	489004	551598	65
146314	210	7	Fjós	Heimild		Lítill hætta	Ábúð	19.-20. öld	488939	551699	65
146314	210	8	Hesthús	Heimild				19.-20. öld			66
146314	210	9	Kvíar	Tóft		Lítill hætta	Ábúð	19.-20. öld	489047	551716	66
146314	210	10	Óþekkt	Garðlag		Lítill hætta	Ábúð	(19.-20. öld)	489052	551699	67
146314	210	11	Óþekkt	Niðurgröftur/tóft		Lítill hætta	Ábúð	?	489069	551655	68
146314	210	12	Óþekkt/lambhús	Tóft		Lítill hætta	Ábúð	? (18.-19. öld)	489045	551656	68
146314	210	13	Óþekkt/lambhús	Tóft		Lítill hætta	Ábúð	? (18.-19. öld)	489028	551631	69
146314	210	14	Fjárhús	Tóft	Björnshús	Mikil hætta	Skógrækt	20. öld	489016	552037	70
146314	210	15	Óþekkt/stekkur	Tóft	Björnshús	Mikil hætta	Skógrækt	19.-20. öld	489011	552041	71
146314	210	16	Óþekkt	Garðlag	Björnshús	Mikil hætta	Skógrækt	?			72
146314	210	17	Vatnsból	Heimild		Engin hætta		?-21. öld	489134	552078	73
146314	210	18	Leikstaður	Hellir		Engin hætta		?-20. öld	488875	552282	73
146314	210	19	Þjóðsagnastaður	Steinar		Engin hætta			488864	551758	74
146314	210	20	Þvottastaður	Lækjarfarvegur	Ullarlækur	Engin hætta			489194	551553	
146314	210	21	Óþekkt	Heimild							74
146314	210	22	Beitarhús	Tóft	Fjallhús	Lítill hætta	Ábúð	(19.-20. öld)	489572	552151	75
146314	210	23	Einhölu kró/rétt	Tóft	Fjallhús	Lítill hætta	Ábúð	(19.-20. öld)	489578	552154	76
146314	210	24	Óþekkt	Garðlag	Fjallhús	Lítill hætta	Ábúð	?	489599	552167	77
146314	210	25	Óþekkt	Tóft/niðurgröftur		Lítill hætta	Ábúð	?	489372	552027	77
146314	210	26	Gullabú/Smalabyrgi	Tóft		Lítill hætta	Ábúð	(19.-20. öld)	490413	552897	79
146314	210	27	Smalabyrgi	Tóft		Lítill hætta	Ábúð	(19.-20. öld)	490375	552980	80
146314	210	28	Óþekkt	Varða		Lítill hætta	Ábúð	?	490366	553036	81
146314	210	29	Smalabyrgi	Tóft		Lítill hætta	Ábúð	(19.-20. öld)	490496	552676	82
146314	210	30	Leið	Götur	Grænhjallasneiðingar	Engin hætta		?-20. öld	489743	552523	82
146314	210	31	Óþekkt/stekkur	heimild				(19.-20. öld)			83
146314	210	32	Skeiðvöllur	Heimild	Kúskerpismelur/-melar	Engin hætta		?-20. öld			83
146314	210	33	Vað	Vað							84
146314	210	34	Landamerki	Heimild							85
146314	210	35	Landamerki	Heimild							85
146314	210	36	Landamerki	Heimild							86
146314	210	37	Landamerki	Heimild							86
146314	210	38	Éyktarmark	Heimild							87

Kúskerpi 146314 - 210

146314	210	39	Óþekkt	Varða		Lítill hættu	Ábúð		490009	552576	78
146314	210	40	Óþekkt	Varða		Lítill hættu	Ábúð		490012	552574	79
146314	210	41	Mótekja	Heimild		Engin hættu			489371	552026	70

* Ábúð sem skilgreining á hættuorsök nær yfir allar mögulegar framkvæmdir tengdri ábúð á jörðinni, s.s. byggingaframkvæmdir, jarðvinnslu og almenna landnýtingu.

** Þar sem svigi er utan um ártöl er um að ræða áætlaðan aldur án öruggra heimilda. Þá eru skyggðir reytirnir utan um minjar sem eru eldri en frá 19. öld og ljósskyggðir reitir utan um minjar sem grunur leikur á að séu eldri en frá 19. öld án þess að öryggar heimildir séu fyrir því.

*** Þar sem tegund minja er skilgreind sem heimild, er annað hvort um að ræða minjar sem ekki eru lengur sýnilegar á yfirborði, fundust ekki, eða voru ekki skoðaðar á vettvangi. Þar með verður að setja ákveðinn fyrirvara á nákvæmni staðsetningarhnita í þeim tilfellum.

Engin hættu: Engar þekktar minjar geta orðið fyrir skemmdum

Lítill hættu: Engin fyrirsjánleg hættu staðjar að þekktum minjum á staðnum.

Nokkur hættu: Líkur eru á að þekktar minjar verði fyrir skemmdum.

Mikil hættu: Fyrirsjálegt að minjar verði fyrir skemmdum eða eyðileggingu ef ekkert er aðhafst.

Þar sem hættumatsreiturinn er auður er staðsetning minjanna óljós eða of ónákvæm til að hægt sé að meta hættuna.

Skilgreiningin "þekktar minjar" nær jafnt yfir minjar sem sýnilegar eru á yfirborði og minjar sem leynst geta undir sverði en heimildir eru um á þar sem hættumatsreiturinn er auður er staðsetning minjanna óljós eða of ónákvæm til að hægt sé að meta hættuna.



Bygðasafn Skagfirðinga
2008