

HAFNARSTRÆTI 18 Í REYKJAVÍK

FRAMKVÆMDARANNSÓKN



Lilja Björk Pálsdóttir og Hulda Björk Guðmundsdóttir

FORNLEIFASTOFNUN ÍSLANDS

REYKJAVÍK 2019

FS743-18491



Grunnupplýsingar

Rannsóknarnúmer

201812-0026

Þjóðminjasafnsnúmer

2018-91

Númer fornleifa úr skráningarskýrslu

Reykjavík 181285-5-281, 181285-5-282, 181285-5-283. Anna Lísa Guðmundsdóttir. 2017. *Hafnarstræti frá Pósthússtræti að Tryggvagötu. Fornleifaskráning. Skýrsla nr. 178.* Borgarsögusafn Reykjavíkur.

Stutt lýsing rannsóknar

Framkvæmdaefirlit og fullnaðaruppgröftur vegna endurbyggingar verslunarhúsa frá 18. öld.

Staðsetning

Hafnarstræti 18, 101 Reykjavík

GPS hnit

A: 357083 N: 408322

Rannsóknartími

18.- 21.12.2018 og 04.01.-14.02.2019

Leyfishafi

Lilja Björk Pálsdóttir

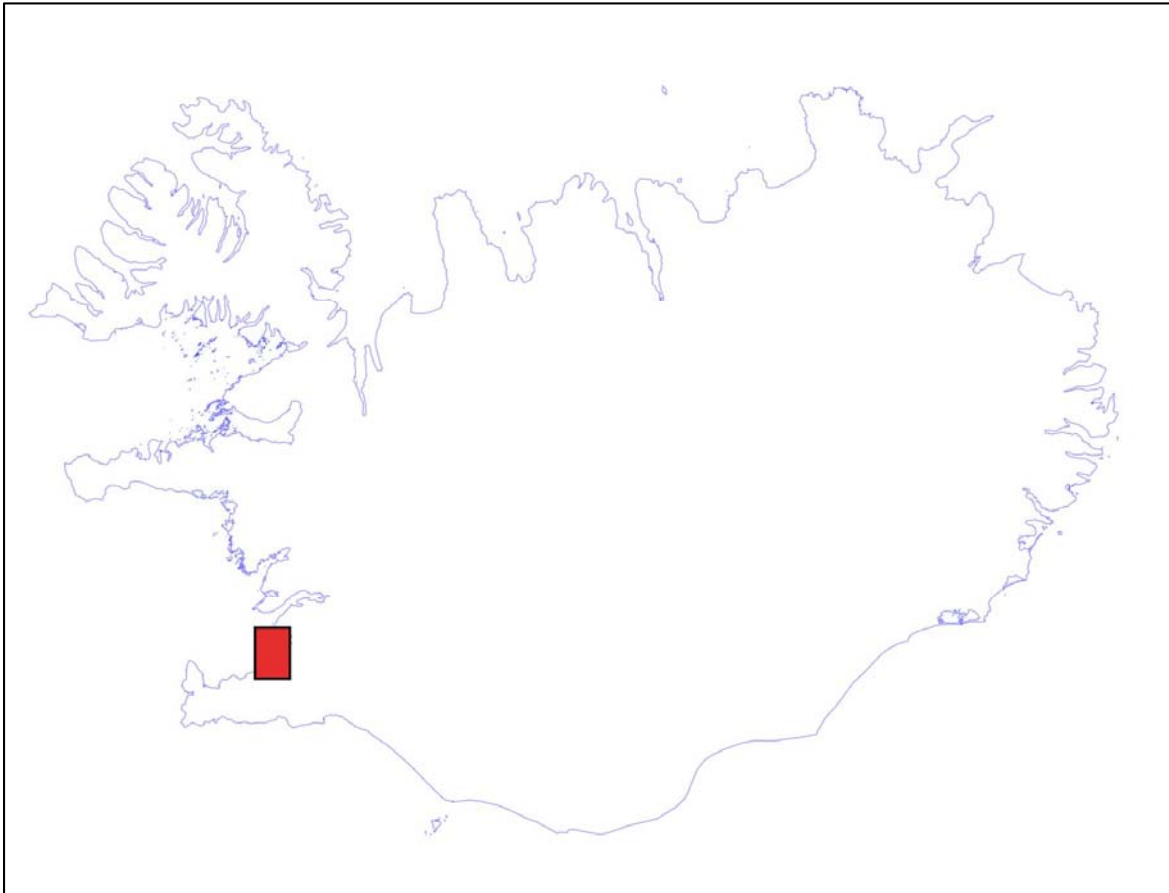
Fjöldi starfsmanna

12

Forsíðumynd

Leirker HAF2019-91-0091, stétt [1581], þröskuldur [1584], hola með timburfjöllum [1326]

Staðsetningarkort



Kort fengið hjá Landmælingum Íslands

Rannsóknarsvæðið er í miðbæ Reykjavíkur.

Table of Contents

GRUNNUPPLÝSINGAR	1
STAÐSETNINGARKORT	2
ÚTDRÁTTUR	5
LYKILORÐ.....	5
ABSTRACT	5
KEYWORDS.....	5
INNGANGUR	6
MARKMIÐ	8
AÐFERÐAFRÆÐI	8
MANNVISTARLÖG.....	8
GRIPIR.....	9
JARÐVEGSSÝNI.....	9
LJÓSMYNDIR.....	9
MINJAR	11
BYGGINGA- OG NOTKUNARSTIG EITT, YNGSTA STIG.....	13
<i>1380</i>	13
BYGGINGA- OG NOTKUNARSTIG TVÖ.....	15
BYGGINGA- OG NOTKUNARSTIG ÞRJÚ.....	17
<i>Hús 1345</i>	18
BYGGINGA – OG NOTKUNARSTIG FJÖGUR , ELSTA STIG.....	20
GRIPIR	21
BEIN.....	22
TEXTÍLL.....	22
SKINN.....	22
GLER.....	22
MÁLMUR.....	23
<i>Járn</i>	23
<i>Koparblanda</i>	23
STEINAR.....	23
PLAST.....	24
LEIR.....	24
<i>Tóbakspípa</i>	24
<i>Ílát</i>	24
<i>Múrsteinar</i>	26
<i>Byggingaefni</i>	26
LOKAORÐ	27
HEIMILDIR	27

VIÐAUKAR	28
I EININGASKRÁ.....	28
II SÝNASKRÁ.....	31
III GRIPASKRÁ.....	31
IV LJÓSMYNDASKRÁ.....	41
V JARÐLAGAFLÆÐIRIT.....	60

Útdráttur

Til stendur að endurgera hús á lóðinni sem voru reist á síðari hluta 18. aldar. Um leið á að gera kjallara undir húsunum með tilheyrandi jarðvegsraski. Fór Minjastofnun Íslands fram á að fram færi framkvæmdaefirlit með niðurrifi húsanna og í framhaldi af því fullnaðarrannsókn á minjum sem komu í ljós undir þessum húsum¹. Framkvæmdaraðili fór þess á leit við Fornleifastofnun Íslands ses að annast rannsóknina.

Mikið rót og rask hefur verið á lóðinni í gegnum tíðina, meðal annars með gerð kjallara undir austurhluta húsalengjunnar sem endurbyggja á nú frá grunni. Líklegt er að hafi verið fornleifar þar undir húsinu, hafi þær glatast við kjallaraframkvæmdina. Þá eru heimildir um ýmis bakhús og kofa í gegnum tíðina, sem búið var að fjarlægja þegar framkvæmdaefirlit hófst. Við rannsóknina komu í ljós alls fjögur notkunar- eða byggingarstig á svæðinu. Tvö yngri stigin tengjast verslunarhúsunum og breytingum á þeim, svo sem viðbótum og endurgerð við geymsluhúsnæði. Tvö eldri stig fylgja notkun á svæðinu áður en pakkhúsið reis árið 1799.

Lykilorð

18. öld, 19. öld, Reykjavík, verslunarsaga, fornleifar, framkvæmdarannsókn

Abstract

Within the research area, a house from the last years of the 18th century is being renovated. As a part of this process, a cellar was to be excavated beneath the current footprint, with the inevitable disturbance of underlying deposits. The Cultural Heritage Agency (Minjastofnun Íslands) applied a requirement that the demolition of the standing structures was monitored, and if archaeological deposits were encountered, they were to be fully excavated. The Institute of Archaeology (Fornleifastofnun Íslands) was contracted to carry out this work.

There had already been much disturbance on site, not least beneath the eastern part of the buildings, where a previous cellar stood. This is likely to have destroyed archaeological deposits. Documentary evidence exists for a variety of ancillary buildings, no longer extant when work commenced. Excavation revealed in all 4 phases of construction/use. The 2 younger phases are connected to the use of the site for commerce/storage. The 2 older phases are associated with activity prior to the construction of a warehouse in 1799.

Keywords

18th Century, 19th Century, Reykjavík Trade History, Archaeology, Development led Excavation

¹ Ályktanir Minjastofnunar Íslands vegna framkvæmda á lóð Hafnarstrætis 18. Þann 4. janúar 2017 (0099/201701-0002), 18. janúar 2017 (0099/201701-0074), Þann 29. nóvember 2017 (0099/201709-0069), þann 15. febrúar 2018 (MÍ201801-0101/6.06/0099)

Inngangur

Á lóðinni Hafnarstæti 18 í Reykjavík vinna Suðurhús ehf. að endurbyggingu verslunarhúsa frá 18. öld. Til stendur að hafa kjallara undir húsunum sem til stendur að láta líta út eins og þau gerðu eftir endurbyggingu árið 1924. Minjastofnun Íslands fór fram á að fornleifarannsókn yrði gerð á lóðinni áður en að til jarðrasks kæmi² og fékk framkvæmdaraðili Fornleifastofnun Íslands ses til að sjá um rannsóknina.

Árið 1795 var lóðin Hafnarstræti 18 mæld út sem verslunarlóð og sama ár var fyrsta verslunarhúsið þar reist. Húsið hafði áður staðið í Keflavík en eigandi þess, kaupmaðurinn Chr. A. Jacobæus, stóð fyrir flutningunum. Næstu árin bættust við pakkhús og ýmsar geymslur auk íbúðarhúss nokkru síðar. Stærð lóðarinnar tók nokkrum breytingum í gegnum tíðina.³ Bætt var við lóðina og lóðarhlutar seldir með byggingum sem á þeim stóðu. Staðsetning verslunarhúsanna var ákjósanleg þar sem þau stóðu á sjávarkambinum og þar fyrir neðan höfðu kaupmenn bryggjur þar sem verslunarvarningi var skipað upp. Til eru ritheimildir og uppdrættir sem sýna þróun byggðar í Kvosinni allt frá 1787. Á þeim má sjá hvernig bættist í húsakost á lóðinni á þessum mikla umbreytingartíma í Reykjavík.

Kol og salt

Rannsóknin hófst með framkvæmdaefirliti við niðurrif hússins í desember og fljótlega sáust ummerki um ýmis mannvirki á svæðinu. Minjastofnun Íslands fór fram á að þær minjar sem í ljós komu undir verslunarhúsum og til hliðar við þau yrðu rannsakaðar með uppgrefti. Sá uppgröftur hófst í janúar 2019. Ýmsar mannvirkjaleifar komu fram og voru þær mældar upp og rannsakaðar með uppgrefti. Heillegastu minjarnar voru grunnar af verslunar- og pakkhúsi og salt- og/eða kolageymslu, Að auki komu í ljós leifar annarra mannvirkja sem ekki sjást á uppdráttum sem til eru af lóðinni og húsum á henni en þessar minjar eru brotakenndari. Alls voru sex hús og húsaleifar rannsökuð auk mannvistarlaga þeim tengd. Fjölbreyttir gripir og dýrabein (matarleifar) fundust við rannsóknina s.s.

Fornleifaskráning var unnin á lóðinni af Borgarsögusafni Reykjavíkur⁴ og húsakönnun af Minjasafni Reykjavíkur⁵ en að öðru leyti höfðu ekki farið fram fornleifarannsóknir á lóðinni fyrr en nú.

Helstu markmið þessarar rannsóknar voru að kanna hlutverk og eðli þeirra mannvirkja sem komu í ljós undir hinum þekktu verslunarhúsum og tengsl þeirra við þekkt mannvirki á svæðinu. Samkvæmt uppdráttum og ritheimildum voru engar byggingar á þessum reit fyrr en verslunarhúsið var flutt þangað árið 1795. Það var því fljótlega ljóst þegar eldri hleðslur fundust að þarna væru minjar frá upphafi þéttbýlismyndunar í Reykjavík á 18. öld og staðfestu aldursgreiningar forngrípa það. Minjarnar eru einkar áhugaverðar sér í lagi fyrir verslunarsögu Reykjavíkur og þróun hennar.

Rannsóknin var fjármögnuð af framkvæmdaraðila, Suðurhúsi ehf.

² Ályktanir Minjastofnunar Íslands vegna framkvæmda á lóð Hafnarstrætis 18. Þann 4. janúar 2017 (0099/201701-0002), 18. janúar 2017 (0099/201701-0074), Þann 29. nóvember 2017 (0099/201709-0069), þann 15. febrúar 2018 (MÍ201801-0101/6.06/0099)

³ Klemens Jónsson, bls. 252

⁴ Anna Lísu Guðmundsdóttir. 2017

⁵ Helga M. Gylfadóttir og Guðný G. Gunnarsdóttir. 2006.

Rannsóknin skiptist í tvo hluta, sá fyrri var framkvæmdaefirlit meðan á niðurrífi verslunarhúsanna stóð, enda séu "[mj]iklar líkur [...] taldar á að leifar eldri mannvirkja og mannvistar leynist undir Hafnarstæti 18."⁶ Það eftirlit hófst 18. desember 2018 og stóð til 21. desember 2018. Uppgröftur á þeim minjum sem komu í ljós við eftirlitið hófst svo þann 4. janúar 2019 og lauk 14. febrúar 2019. Þeir fornleifafræðingar sem að rannsókninni komu eru: Gylfi Helgason, Lilja Björk Pálsdóttir, Elín Ósk Hreiðarsdóttir, Hulda B. Guðmundsóttir, Jakob Orri Jónsson, Stefán Ólafsson, Guðrún Alda Gísladóttir, Grace C. Cecario, Hildur Gestsdóttir, Lísbet Guðmundsdóttir, Howell M. Roberts og Gavin M. Lucas greindi leirker og gler. Uppgrafarstjóri var Lilja Björk Pálsdóttir en verkefnisstjóri var Elín Ósk Hreiðarsdóttir.

⁶ Bréf MÍ nr. 0099/201701-0002

Markmið

Markmið rannsóknarinnar var að kanna hlutverk og eðli þeirra mannvirkja sem í ljós komu undir þekktum húsum frá síðari hluta 18. aldar á lóðinni Hafnarstræti 18.

Aðferðafræði

Við niðurrif húsanna var notuð beltagrafa til að brjóta upp steypar gólfplötur og undirlag en þegar grafa þurfti mól og sand frá minjunum var fengin lítil grafa. Sú var svo einnig notuð til að fjarlægja steinhlaðna grunna verslunarhúsanna og malarfyllingu í þeim sem lá ofan á eldri minjum, eftir að minjarnar höfðu verið mældar upp og ljósmyndaðar. Að öðru leyti voru minjarnar grafnar upp með handafli.

Til stóð að notast við alstöð (Trimble S6 Total station theodolite) við uppmælingar og var hún notuð í upphafi rannsóknar. Hinsvegar breyttust forsendur til að notast við alstöðina vegna veðurs er reisa þurfti tvö aðskilin hlífðartjöld á rannsóknarsvæðinu og þar með var ekki mögulegt að nota þá aðferð við uppmælingu mannvistarlaga. Öll mannvistarlög voru handteiknuð í 1:20 (snið í 1:10) og hæð yfir sjávarmáli mæld með hæðarmæli. Aðskilin hnitakerfi voru sett upp í tjöldunum og við uppgrafarlok voru þau mæld inn með alstöð í ISN93 og gögnin öll sameinuð í Qgis LUK.

Ljósmyndir voru teknar reglulega á meðan á uppgrefti stóð, bæði yfirlitsmyndir en einnig af einstaka mannvistarlögum eftir þörfum. Þá voru teknar loftmyndir með flygildi.

Gripum sem var safnað við rannsóknina voru hreinsaðir, mældir og vigtaðir og eftir þörfum ljósmyndaðir. Stefna varðandi grisjun var sú að í röskuðum mannvistarlögum voru tekin sýnishorn sem endurspegluðu það sem þar var að finna s.s. af leirkerum, múrsteinum og öðru því sem kom í ljós. Hinsvegar var öllum gripum sem fundust *in situ* í öröskuðum jarðlögum safnað og þeim gefið fundanúmer sem tengist því mannvistarlagi sem þeir fundust í.

Sérfræðingur í gjóskulagagreiningum var fenginn á staðinn á meðan á uppgrefti stóð til að taka sýni og greina gjóskulög.

Tekin voru sýni til skordýragreininga úr gólfögum og öðrum minna röskuðum mannvistarlögum til fleytinga. Ekki þótti tilsvarelegt að taka sýni úr malarlögum sem voru mörg hver mikið röskuð.

Þá var huti jarðvegs þurrsigtaður á staðnum en notast var við möskvastærðina 4 mm.

Mannvistarlög

Uppgröftur og skráning mannvistarlaga fylgir svokallaðri einingaaðferð (e. single context recording), sem lýst er í uppgrafarhandbók Fornleifastofnunar Íslands⁷. Hún felur í sér að hugsað er um hvert mannvistarlag (t.d. jarðlag, holu, gröf, eða byggingahluta) á minjasvæði sem einstakan atburð (einingu) í uppbyggingu þess. Hver eining er skráð, teiknuð, hæðarmæld og ljósmynduð og fær hún númer í hlaupandi númerakerfi sem er einstakt innan þess rannsóknarsvæðis sem unnið er á. Þannig er t.d. eitt númerakerfi sem heldur utan um jarðlög og

⁷ Lucas, Gavin. 2003. Archaeological field manual. Fornleifastofnun Íslands, Reykjavík

mannvirki sem hafa verið grafin upp í Hafnarstræti 18. Á meðan á uppgreftri stendur eru einingarnar færðar jafnóðum inn í flæðirit (e. Harris Matrix), sem heldur utan um aldursröð þeirra sem og annað samhengi þeirra á milli. Gerir flæðiritið, þeim sem grefur, kleift að halda góðri yfirsýn yfir uppbyggingu þess minjasvæðis sem unnið er á. Oft getur verið flókið að ráða í samhengi á milli mannvistarlaganna og því eru einingar sem þykja eiga saman á einhvern hátt, eins t.d þær sem taldar eru tilheyra sama notkunarskeiði, settar saman í hóp sem fær númer úr sömu röð og einingarnar sjálfar. Þegar kemur síðan að því að lýsa niðurstöðum uppgraftar í rituðu máli er vísað í númer eininga og hópa þar sem það á við. Notast er við Harris Matrix Composer sem er forrit sérhannað til að halda utan um slík gögn(Harrismatrixcomposer.com).

Gripir

Gripir sem finnast við uppgröft eru mikilvægur gagnaflokkur þar sem þeir geta m.a gefið góða vísbendingu um aldur mannvistarlaganna eða hlutverk bygginga. Eru þeir einnig allir númeraðir í hlaupandi númerakerfi. Ekki finnast allir gripir í samhengi, þar sem sumir koma fram við hreinsun á uppgraftarsvæði en þegar vitað er úr hvaða mannvistarlagum gripir koma, eru eininganúmer mannvistarlaganna hengd við gripanúmerin og fylgja þau gripunum gegnum allt úrvinnsluferlið⁸

Jarðvegssýni

Jarðvegssýni eru tekin úr mannvistarlagum til ýmissa greininga þar sem þurfa þykir. Fá jarðvegssýnin einnig einstök númer í hlaupandi númerakerfi og eru þau númer tengd eininganúmerum þeirra mannvistarlaganna sem sýnin koma úr. Veltur stærð sýnanna á því í hvaða tilgangi þau eru tekin hverju sinni. (skordýragreining, sníkjudýragreining, frjókornagreining, efnagreining, þurr- eða blautsigtun o.s.frv.).

Ljósmyndir

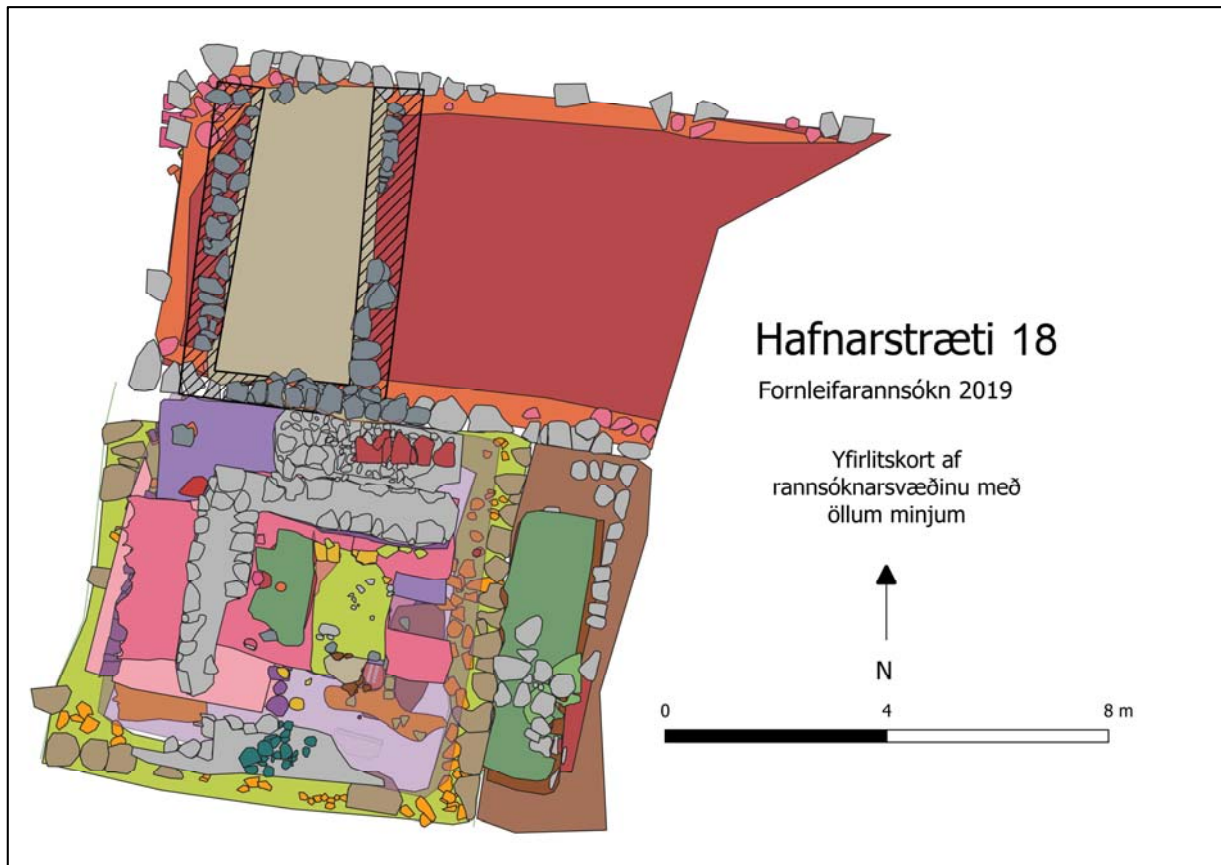
Ljósmyndir eru teknar til að lýsa eða draga fram ákveðna hluti í vettvangsvinnu. Þær geta þannig sýnt til að mynda nærmynd af hluta mannvirkis eða víðari mynd, loftmynd tekna með flygildi til að fá fram heildarmynd af rannsóknarsvæði.

⁸ Lucas, Gavin. 2003. Archaeological Field Manual. Fornleifastofnun Íslands, Reykjavík



Mynd 1 Loftmynd af Hafnarstræti 18 tekin með flygildi. Norður er upp. Á henni sjást grjótundirstöður pakkhúss [1399], eldra húss [383], og beggja kolageymslanna [1397] og [1377].

Minjar



Kort 1 Allar mannvistarleifar sem grafnar voru fram í Hafnarstræti 18 í einu korti.

Rannsóknarsvæðið takmarkast af lóðinni í Hafnarstræti 18. sem áður var sjávargata nyrst í Reykjavík. Nú er Hafnarstræti spöl frá sjó og mikil byggð risin á landuppfyllingu þar norðan við. Þegar byggt var þarna á 18. öld stóðu húsin fremst á sjávarkambinum. Kort og uppdrættir af svæðinu sýna ekki nema hluta þeirra húsa sem komu í ljós við fornleifarannsóknina en af þeim má ráða að engin hús hafi verið á reitnum fyrr en með tilkomu verslunarhússins frá Keflavík 1795.⁹ Á 20.öld var mikið jarðrask á austari hluta lóðarinnar með þeim afleiðingum að engar minjar varðveittust á þeim hluta svæðisins. Rannsóknin fór því eingöngu fram á vestari hluta lóðarinnar. Timburhús, líkt og þau sem stóðu í Hafnarstræti 18, voru fyrst reist í Reykjavík þegar Innréttungarnar voru stofnaðar miðja 18. öld.¹⁰ Þetta voru grindahús sem voru reist ofan á undirstöður úr grjóti og var fyllt í grunnana með möl. Oft var múrsteinum hlaðið í veggina og voru þeir þá bundnir með kalkmúr eða leirmúr. Járnnaglar voru ekki mikið notaðir, en því þá heldur viðarnaglar¹¹

Minjunum sem fundust við rannsóknina var skipt í fjögur byggingar-og notkunarstig:

⁹ Guðmundur Ingólfsson ofl. Kvosin, bls. 122.

¹⁰ Guðmundur Ingólfsson ofl. Kvosin, bls. 271.

¹¹ Guðmundur Ingólfsson ofl. Kvosin, bls. 272.



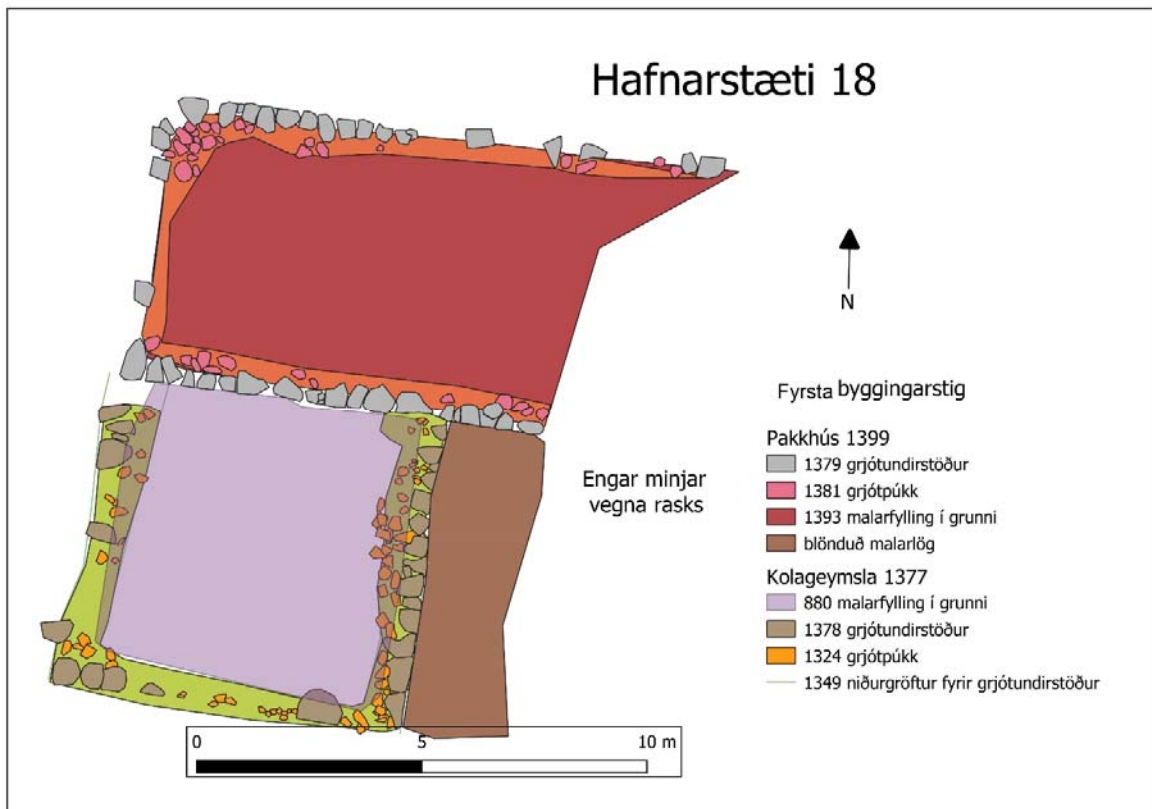
Mynd 2. Hafnarstræti 18, malarfylling í grunnum verslunarhúsa og kolageymslu. Norður er upp. Hægra megin fyrir miðju sést hvar grjóthleðsla eldri kolageymslu er að koma í ljós undan mölinni.

Byggingar-og notkunarstig	Minjar		Tímabil
4	Torfhús, elstu minjar		18. öld
3	Torfhús		18. öld
2	Verslunarhús, pakkhús, eldri kolageymsla, gryfja og stétt		1795-1867
1	Verslunarhús, pakkhús og yngri kolageymsla	Ritaðar heimildir, kort, gerðfræði forngripa	1795-2019

Tafla 1 Hafnarstræti 18, byggingar- og notkunarstig

Hér að aftan verður minjum sem í ljós komu lýst eftir byggingar- og notkunarstigum og verður byrjað á því yngsta, stigi eitt.

Bygginga-og notkunarstig eitt, yngsta stig



Kort 2 Hafnarstræti 18, fyrsta og yngsta byggingarstig, 1795-2019

Mannvirki: Verslunarhús [1400], pakkhús [1399] og kolageymsla [1377]

1380

Yngstu minjarnar á lóðinni eru af tveimur húsum sem voru sameinuð í eitt [1380] árið 1852.¹² Þetta eru verslunarhús [1400] sem var flutt á lóðina árið 1795 og pakkhús [1399] sem var reist 1799 (alls 67 fermetrar af rannsökuðu svæði). Kolageymsla [1377] var sameinuð þessum tveimur árið 1867 (alls 56 fm). Þetta eru að grunnni til þau hús sem voru rifin í desember 2019. Undirstöður húsanna [1400, 1399 og 1377] voru hlaðnar með holtagrjóti, ótilhöggnu, en sléttasta hlið þeirra sneri út. Fyrir hleðslugrjótinu var grafið [338, 1349] niður í malarkambinn og auk þess fyllt upp í grunninn með sjávarmölinni [1393, 880]. Niðurgrofturinn [338] fyrir undirstöðunum var ekki vel sýnilegur þar sem grafið hafði verið í gegnum eldri mannvistarlög [t.d. 1398]. Skurðurinn var augljós á suðurhluta svæðisins, sjá byggingarstig þrjú, en óljósari norðanmegin þar sem einungis var að finna malarlög [1392] sem voru laus í sér en ekki moldarblönduð lög líkt og sunnanmegin. Mölin [1392] sem grafið var niður í fyrir undirstöðunum er frekar hrein, þ.e. lítið

¹² Guðmundur Ingólfsson ofl. Kvosin, bls. 123.

um gripi og bein og því má telja líklegt að um fjörukambinn sjálfan sé að ræða. Hinsvegar var mun meira af minjum í malarfyllingunni [1393, 880] inni í grunninum, s.s. glerbrotum, leirkerbrotum og dýrabeinum. Ekki voru öll brot af gripum né beinum hirt heldur tekin sýni sem endurspegla það sem þarna var að finna enda jarðvegurinn mikið blandaður og raskaður.

Aðeins var hægt að rannsaka undirstöður pakkhússins [1399] því á 20. öld (óvíst hvenær) var grafinn kjallari 1585] undir verslunarhúsinu [1400], þ.e. austurhluta húsalengjunnar og byggt undir húsið að nýju með holsteini en slíkir hleðslusteinar voru í notkun á Íslandi allt frá upphafi 20. aldar.¹³

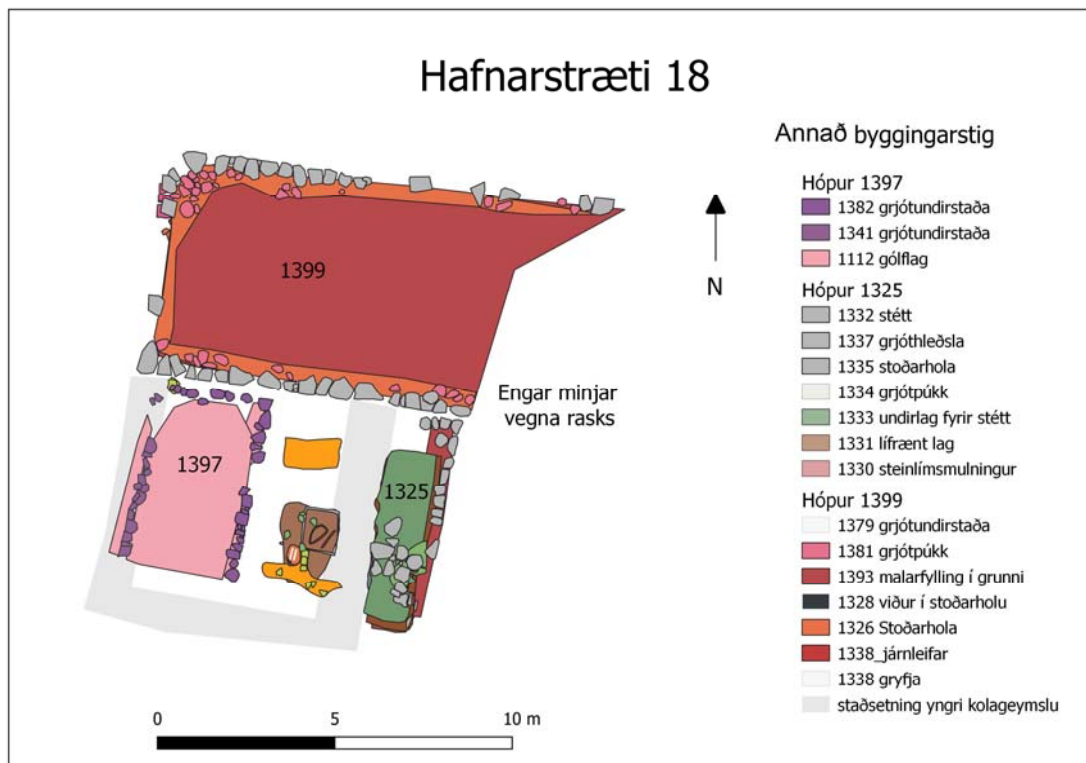
Undirstöður pakkhússins voru reistar að hluta til á undirstöðum eldra húss [383], sjá umfjöllun um byggingarstig þrjú. Mól skildi grjóthleðslurnar að svo að greinilega var um tvær aðskildar undirstöður að ræða.



Mynd 3 Hafnarstræti 18, norður er til hægri. Mölin sem fyllti verslunarhúsagrunninn sést vel hægra megin á myndinni sem er tekin meðan á vinnu við að fjarlægja mölina stóð.

¹³ Hörður Ágústsson, bls. 329

Bygginga- og notkunarstig tvö



Kort 3 Hafnarstræti 18, byggingar – og notkunarstig tvö, ~1799-1867,

Mannvirki: Pakkhús [1399], eldri kolageymsla [1397], gryfja [1338] og stétt [1325]

Varðveisla minjanna á þessu stigi var brotakennd enda eru minjarnar grafnar í sundur af síðara byggingar – og notkunarstigi eitt. Kolageymslan [1397], sem tilheyrir þessu byggingarstigi tvö, var reist skömmu á eftir pakkhúsinu árið 1799 og stóð samtíða því. Kolageymslan sést á Reykjavíkurruppdrætti V. Lottin frá árinu 1836¹⁴ en líkt og með flesta uppdrættina frá þessum tíma er afstaða milli húsa ekki mjög nákvæm. Undirstöðurnar voru ótilhoggið grjót, líkt og í stærri húsunum [1400] og [1399] en einungis eitt umfar sást. Vel sást hvernig undirstöður hússins höfðu verið hlaðnar upp að pakkhúsundirstöðum og meðfram þeim. Gólfög [t.d. 1112 og 1136] innan í kolageymslunni voru tröðkuð malarlög, í þeim var mikið af innfluttum kolaleifum. Þessi minni kolageymsla var rifin árið 1867 þegar ný og stærri kolageymsla [1377] var byggð.

Mynd 4 Hafnarstræti 18, undirstöður eldri kolageymslunnar voru byggðar upp að undirstöðum pakkhússins sem sjást fremst á mynd.



¹⁴ Klemens Jónsson, bls.252



Mynd 5 Hafnarstræti 18, stétt [1332]. Suður er upp

Fyrir utan eldri kolageymsluna [1397] að austanverðu er eitt umfar af grjóthleðslu [1337]. Þar að hefur safnast að ýmisskonar ruslalög, blönduð móösku,-sandí, möl og torfi [sjá 1330, 1325, 1333]. Hellustétt [1332] varðveittist uppvið grjótkant [1337] en stéttin hafði verið grafin í sundur [sjá niðurgroft 1349] að vestanverðu og því ómögulegt að segja til um hversu langt hún hefur teyggt sig til vesturs. Milli kolageymslunnar og stéttarinnar var ferhynd, grunn gryfja [1338] og hola [1326].



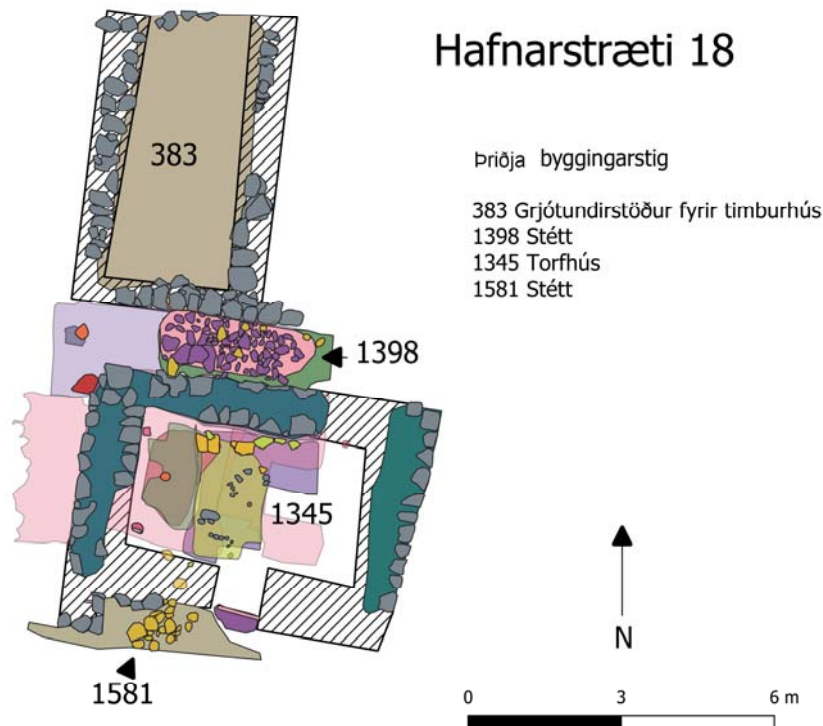
Mynd 6 Hafnarstræti 18, Grjót og möl í gryfju [1338]

Gryfjan hafði verið fyllt með holtagrjóti af svipaðri stærð, um 10-15 cm að stærð en sjávarmöl var á milli grjótsins. Stærð gryfjunnar var 1m x 1 m að stærð og hún var 16 cm djúp. Í botni gryfjunnar voru ummerki járngrarða sem voru að fullu ryðgaðar burtu og einungis liturinn eftir í jarðveginum. Innan á brúnum gryfjunnar mátti greina leifar af múrsteinum eða steinlími og er hugsanlegt að hún hafi verið lögð einskonar steypu eða múrsteinum að innan. Ekkert annað fannst sem varpað gæti ljósi á hlutverk þessarar gryfju en sennilegt er að þarna hafi staðið geymslulát, t.d. áma eða tunna girt járngröðum. Hola [1326] hafði verið grafin niður við suðvesturhorn gryfjunnar. Hún var 53 cm í þvermál og 18 cm djúp. Hún hafði fyllst af möl líkt og gryfjan en var án grjóts. Í botni holunnar hafi verið komið fyrir tveimur timburfjöllum upp á rönd og á milli þeirra var um 10 cm bil. Ekki er hlutverk þessarar litlu holu vitað en sennilega hefur eitthvað verið látið hvíla ofan á þessum fjöllum. Þessi hola gæti staðið í tengslum við aðra holu [1335], svipaða að stærð, sem var austar, við norðurenda stéttar [1325]. Sú hola hafði fyllst af blönduðum jarðvegi og sandi en ekkert tré var að finna í henni.



Mynd 7 Hola [1326] með timburfjöllum meðan á uppgrefti stóð

Bygginga- og notkunarstig þrjú



Kort 4 Hafnarstræti 18, bygginga-og notkunarstig þrjú,

Mannvirki: Torfhús [1345], timburhús [383] og hellulagðar stéttir [1398, 1581]

Leifar húss [383] komu í ljós undir pakkhúsinu [1399] frá 1799. Það hafði aðra stefnu en pakkhúsið [1399] og sneri norður-suður en þó eru líkur á að það hafið náð lengra til austurs en sást við rannsóknina, en austurhlutinn var skemmdur vegna rasks.

Af minjum [383] var hægt að rannsaka 25 fermetra. Fyrir undirstöðum hússins hafði verið grafið niður í malarkambinn og grunnurinn fylltur með sjávarmöl. Niðurgöfturinn [1320] fyrir húsinu var afar ógreinilegur í lausri mölinni og ekki sást munur á efni sem var að finna innan grunnsins og utan undir hleðslunum [383].

Grjótið sem notað var í undirstöður [1367, 1371, 1366, 1352, 1364] var að mestu lábarið fjörugrjót. Þetta hús var illa varðveitt og var skemmt þegar Jacobæus lét reisa pakkhúsið [1399] árið 1799. Þannig er austurhliðin að

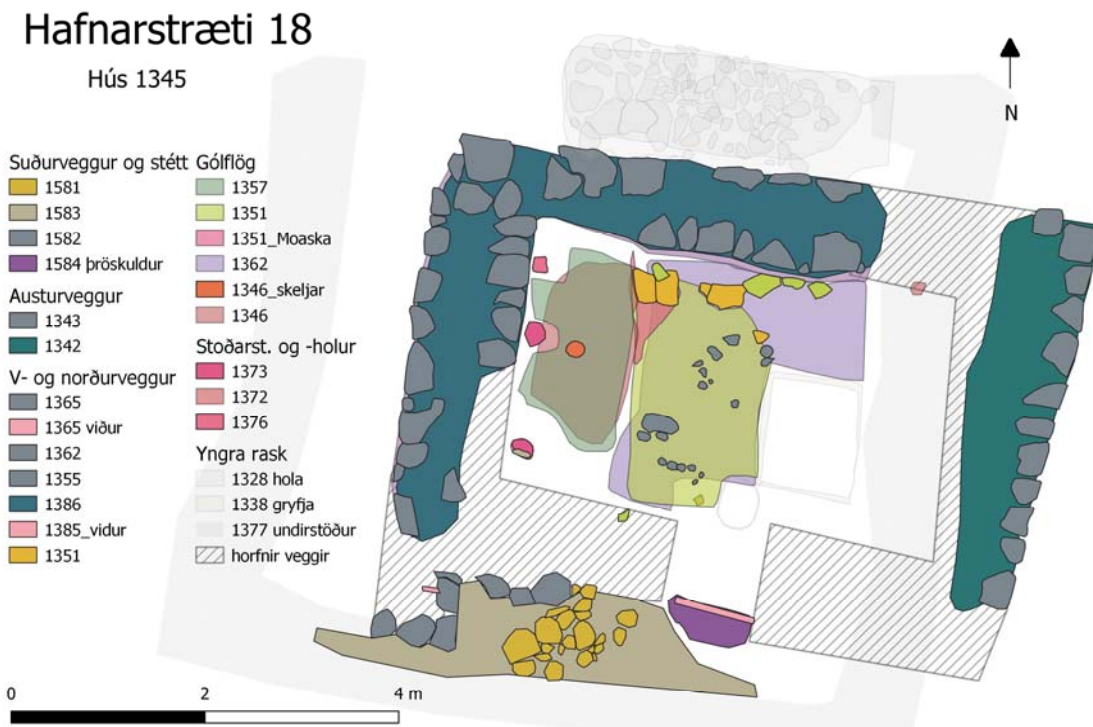


Mynd 8 Hafnarstræti 18, undirstöður timburhúss [383]. Norður er upp.

mestu horfin og norðurendi hússins ógreinilegur þar sem hann lenti undir undirstöðum pakkhússins. Suðurgafi þessa húss hefur lent undir undirstöðum pakkhússins og varðveist þar sem malarlög [1147 og 900] aðskildu hleðslurnar auk þess sem stefna veggjanna var meira til vestnorðvesturs á pakkhúsgrunninum.

Sunnan megin við hús [383] var stétt [1398]. Stéttin var um 3,2 fermetrar, lögð með lóbörðu grjóti, þokkalega flokkuðu hvað stærð varðar en þvermál þess var í kringum 20 cm. Stéttin lá þétt að undirstöðum hússins og hefur verið lögð á undirlag úr torfi og mól [1323]. Niðurgroftur [1349] fyrir undirstöður yngri kolageymslu [1377] skar af austurhluta stéttarinnar. Samtíða stéttinni var hús [1345].

Hús 1345



Kort 5 Hafnarstræti 18, leifar torfhúss frá 18. öld

Á suðurhluta rannsóknarsvæðisins fundust leifar húss sem var byggt úr torfi og grjóti. Sá hluti hússins sem varðveittist var um 26 fermetrar. Í veggjunum [1582, 1343, 1342, 1365, 1355, 1386, 1351] var ótilhoggð holtagrjót, áberandi stærra utanvert á veggjunum en að innan. Fylling veggjanna var einkum torf en einnig uppmokstur af blönduðu efni sem í var móaska og fíngerður sandur og mól blandað torfi. Veggirnir voru byggðir ofan á, mikið blönduðu lagi [1344]

sem í voru torfusneplar, móaska og viðarkol, og virtist vera einskonar jöfnunarlag undir húsið. Stoðarholur [1372, 1373 og 1376] voru grafnar niður í þetta lag.

Húsinu var raskað við byggingu kolageymslu [1377] en skurður [1349] fyrir undirstöður hennar hafa klippt á austurhlið þessa torfhúss og var ytri hleðsla austurveggjar [1347] auk hluta fyllingar þannig ótengt restinni af húsinu. Þá var suðurhliðin illa farin og ummerki um að grjót hafi verið



fjarlægt úr vegg á þeirri hlið. Suðvesturhluti hússins [1583] varðveittist að hluta, sjá [1582] á korti 5. Inngangur í húsið hefur verið á suðurhliðinni því timburþröskuldur [1584], sem hvíldi á þykkri slétri hellu kom í ljós auk stéttar [1581] sem hefur verið fyrir utan við innganginn. Ekki reyndist hægt að tengja innganginn góflögum inni í húsinu vegna rasks.

Niðurgroftur [1338] skar í gegnum öll lög [1362, 1351, 1339] í austurhluta hússins auk holu [1326] en nánar er fjallað um þessa niðurgrefti í kafla um byggingastig tvö. Stoðarholur [1372, 1373, 1376] og stoðarsteinar [1362] voru meðfram norðurvegg og vesturvegg. Augljósa skiptingu var að sjá á gólfi hússins, en vesturhluti þess hafði þétt, tröðkuð og kolarík góflög [1357, 1346] en mannvistarlög í austurhluta austurhluta voru hinsvegar fremur laus í sér, með flötum stoðarsteinum meðfram norðurvegg, sem bendir til að á þeim hluta hafi verið timburgólf.

Mynd 9 Hafnarstræti 18, kolarík gólf og stoðarholur við vesturvegg húss [1345]



Mynd 10 Hafnarstræti 18, vestur er upp. Kolarík gólf í [1345] eru efst á mynd við grjóthleðsluna en torfkenndara jöfnunarlag undir timburgólfi fremst. Þar sjást einnig niðurgreftir fyrir holu og gryfju. Vinstramegin sést hvar veggjargrjót hefur verið fjarlægt.

Bygginga – og notkunarstig fjögur , elsta stig



Kort 6 Hafnarstræti 18, elsta byggingar – og notkunarstig á lóðinni. Fyrir miðja 18. öld.

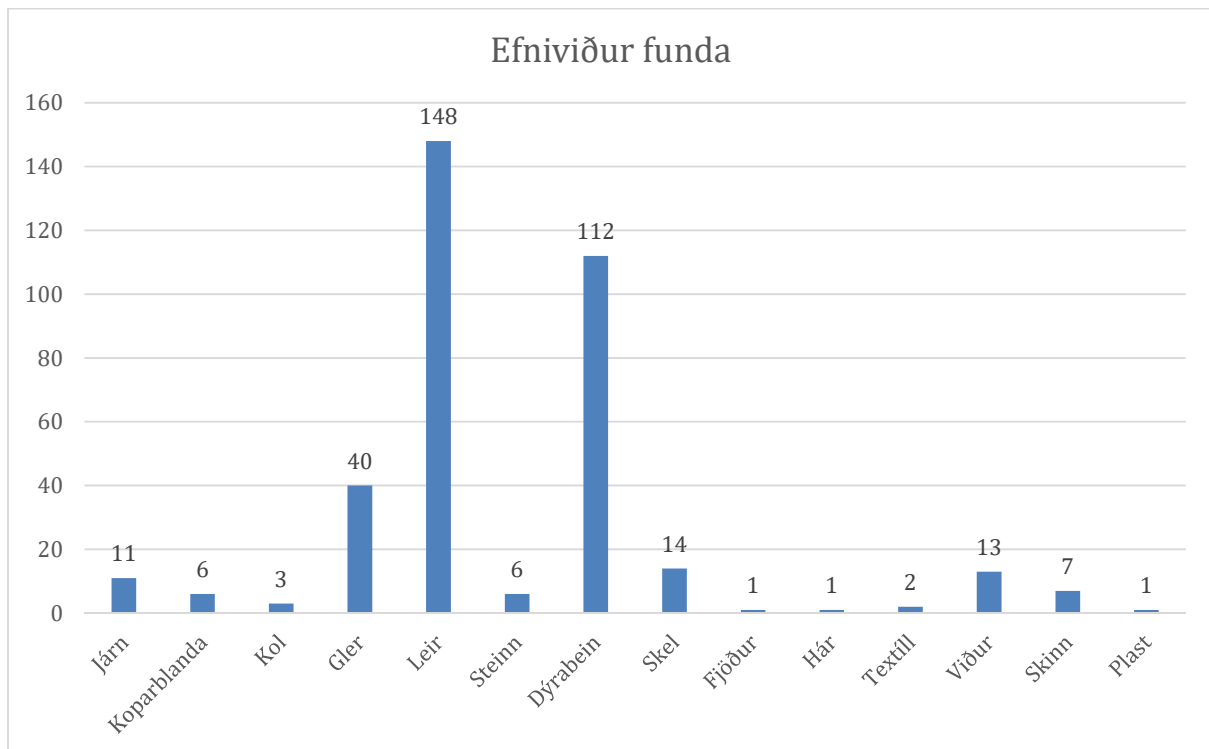
Mannvirki: Bygging úr torfi [1395]

Undir húsi 1345 á suðurhluta rannsóknarsvæðis, fundust illa varðveittar leifar torfhúss. Yfir það hafði verið jafnað með jöfnunarlagi [1344] þegar ný bygging [1345] var reist. Þá fóru einnig niðurgreftir fyrir [1326] og [1338] gegnum þetta hús. Það sem eftir var af þessu húsi var hluti torfveggjar með grjótpúkki og til staðar var enn nyrðri grjóthleðsla veggjarins, sú er sneri inn í húsið. Torfið í veggbotninu hafði verið strenghlaðið. Gjóskulögin í torfinu var ekki hægt að aldursgreina.¹⁵ Samsíða torfhleðslunni voru litlar stoðaholur og stoðarsteinar [1374] sem höfðu stefnuna vestur-austur. Engin gólfög voru varðveitt í þessu húsi, svo illa var það farið af síðari tíma umsvifum. Það hefur verið reist nánast beint ofan á malarkambinn, örþunnt lag af jarðvegi, einskona yfirborð hefur verið á kambinum þegar húsið var reist. Þetta er elsta mannvirkið sem kom í ljós á rannsóknarsvæðinu.

¹⁵ Magnús Á. Sigurgeirsson, tölvupóstur 12.02.2019

Gripir

Hulda Björk Guðmundsdóttir



Úr rannsókninni eru skráðir 330 fundir undir 151 fundanúmeri, bæði gripir og dýrabein. Undir fjórum fundanúmerum er gjall, sem vegur samtals 198,00 grömm. Val á þeim fundum sem hirtir voru fór fram á vettvangi, í sumum tilfellum voru einungis tekin sýni sem endurspegluðu þá gripi sem fundust á staðnum (t.d. múrssteinabrot).

Varðveisla fundanna er mismunandi. Dýrabein eru í góðu ástandi sem og leirinn, glerið og steinninn. Málmur er fremur tærður og ryðbrunninn. Lífrænar leifar, utan dýrabeina, eru afar fáar sem bendir til lélegra varðveisluskilyrða, en það sem þó fannst var í ágætu ástandi. Forvörður verkefnisins er Jannie Amsgaard Ebsen hjá Odense Bys Museer. Um innslátt, skýrsluskrif og ljósmyndatöku gripanna sá Hulda Björk Guðmundsdóttir og hún annaðist einnig greiningu gripanna utan leirkera, það annaðist dr. Gavin Lucas.

Bein

Dýrabein eru skráð undir 19 fundanúmerum og fundust þau í mörgum mannvistarlögum. Samtals eru þau 112 talsins og vega 316,36 grömm.

Dýrabeinin hafa ekki verið greind til tegundar en eru líklega að mestu matarleifar. Eitt dýrabeinið er unnið, fægt og gatað, HAF2019-91-028. Það fannst í áfokslagi [1327] en í því lagi fundust að auki tvö leirkerabrot. Annað, HAF2019-91-087, er frá um 1780 - 1800 en hitt er ekki búið að aldurgreina, HAF2019-91-106.

Textíll

Tveir textílbútar fundust og eru skráðir undir sama fundanúmeri, HAF2019-91-1316. Annar er þrjónaður, sennilega ull, en hinn er ofinn. Þeir fundust báðir í malarlagi [753], innan í húsi [383], við norðurvegg.

Skinn

Í [1333] sem tengist stétt [1325], sunnan við hús [383] fundust sex gataðir leðurbútar, sennilega allir af einum skó, HAF2019-91-068. Þá fannst einnig gataður leðurbútur HAF2019-91-0070, sennilega líka sóli, fannst í malarlagi [1147].

Gler

Alls eru skráð 40 glerbrot undir 26 fundanúmerum; brot úr rúðum og ílátum. Ílátin eru einkum af flöskum, en hafa ekki verið greind nánar. Undir einu fundanúmeri HAF2019-91-124 eru brot sem eru mögulega úr lyfjaglasí. Rúðubrotin eru samtals sjö (4 fundanúmer) og ílátsbrotin samtals 33 (22 fundanúmer). Eitt brotið er sjósorfið, HAF2019-91-041 [1344]. Undir tveimur gripanúmerum eru þrjú brot sem gætu verið úr gleri eða kristal, HAF2019-91-038 [1317] og HAF2019-91-049 [1147].



Brot: HAF2019-91-049 og HAF2019-91-038.

Málmur

Í fundasafninu eru tíu málmgripir (tíu fundanúmer); gripir úr járni og koparblöndu,



Hnífsskaft: HAF2019-91-008.

Járn

Járngrípirnir eru fjórir; eitt hnífsskaft HAF2019-91-008 (lausafundur) og þrjár naglar. Hnífurinn er illvarðveittur; tærður og ryðbrunninn.

Koparblanda

Það fundust sex gripir úr koparblöndu; hnappar, áfesta, brot og mynt. Mynt HAF2019-91-123 fannst í malarlagi [1147] og er með ártalinu 1942. Gripur

HAF2019-91-005. er afar tærður, gæti verið mynt eða hnappur, fannst í gólflagi [1357], húsi [1345]. Á honum er upphleypt brún og e.t.v. áletrun eða skraut.



Mynt: HAF2019-91-123.

Steinar

Alls fundust sex gripir úr steini við rannsóknina, skráðir undir fimm fundanúmerum. Þar af eru þrjú brot úr þakflísum og á einu brotinu HAF2019-91-056 [lausafundur] eru leifar af steinlími. Þakflís HAF2019-91-059 er með naglagati en hún fannst í malarlagi [1322]. Sú þriðja, HAF2019-91-064, fannst í malarfyllingu [1326] í 1328. Talið er að þakskífur (hellupak) hafi í fyrsta sinn verið notaðar hér á landi við byggingu Dómkirkjunnar í Reykavík árið 1848. Heimildir eru einnig um að notaðir voru koparnaglar til að festa skífurnar þegar Dómkirkjan var byggð.

Skífur náðu talsverðum vinsældum og var notuð sem klæðning bæði á þök og veggj frameftir 19. öld¹⁶ að minnsta kosti.

Í yfirborðslagi [880] fannst brot sem gæti verið úr marmara, HAF2019-91-045. Að auki fannst einn aðfluttur steinn, HAF2019-91-053 [1344].



Skrautbóla: HAF2019-91-044.

Plast

Blá demantslaga skrautbóla HAF2019-91-044, mögulega úr plasti. Hún fannst í malarlagi [1322], þvermál hennar er 1,19 cm. Í sama malarlagi fundust fleiri gripir og þar á meðal brot úr jarðleir HAF2019-081, aldursgreint frá 18.-19. öld, sjá umfjöllun um leirker.

Leir

Gavin Lucas

Það fundust 148 hlutir úr leir og eru þeir skráðir undir 63 fundanúmerum.

Tóbakspípa

Eitt 17.-18. aldar kítarpípubrot, leggjarbrot (miðjubrot), fannst við rannsóknina, HAF2019-91-071. Á því er skreyting, þvermál: 0,96 x 0,80 cm. Það fannst húsi [1345] í torflagi [1362] ásamt nagla, múrsteinabroti og viðarbroti.



Tóbakspípa, frá 17.-18. öld: HAF2019-91-071.

Ílát

Aldur leirkeranna fylgja þróun þéttbýlismyndunar í Reykjavík og eru þau elstu frá 18. öld og þau yngstu frá þeirri 20. Þau eru flest af evrópskum uppruna, þá er eitt brot kínverskt postulín, HAF2019-91-092 [1361], frá um 1720-1800. Brotin eru fjölbreytt að stærð og gerð og aðallega úr steinleir, hvítleir, rauðleir og jarðleir. Flest brotin eru úr diskum og skálum

1 Guðmundur Hannesson 1943, bls. 179-180; Hörður Ágústsson 1998, bls. 115.



Sum leirkerabrotin bera þess merki að hafa verið spengd og eru með boruðum götum. Hin viðgerðu ílátsbrot eru ýmist úr hvítleir og rauðleir, HAF19-91-102 [880], HAF19-91-103 [880], HAF19-91-85 [880], HAF19-91-080 [1322] og HAF19-91-072 [lausafundur].

Flest brotin eru úr rauðleir og eru úr diskum eða skálum m.a. sjö brot sem eru hornmáluð og eru frá 17. – 18. öld. Eitt rauðleirsbrotið, HAF2019-91-095, er af heillegum disk, talinn frá 18.-19. öld. Hann fannst í malarlagi [1147].

Þá fundust þrjú brot úr steinleir, geymsluflát. Eitt stórt geymsluflát HAF2019-91-091 fannst í jarðvegssniði sunnan við hrun [1360]. Það er heillegt en í 30 hlutum. Ekki er búið að aldursgreina það. Ílát HAF2019-91-074 er líka úr stóru geymslufláti, frá 18. – 19. öld. Það gæti verið upprunalega frá Þýskalandi.

Það fannst í marlarlagi [900]. Það þriðja, HAF2019-91-108 [900] er þýskt, frá seinni hluta 18. aldar eða þeirri 19.

Flest leirkerabrotanna eru úr hvítleir m.a. brot úr koppi eða könnu í malarlagi [1147], HAF2019-91-075, frá um 1780-1820. Flest hvítbrotin eru úr diskum eða skálum. Eitt er sjósorfið, HAF2019-91-1135 [1112].





Hornmáluð leirkerabrot, 17.-18. öld: HAF2019-91-085, HAF2019-91-095 og HAF2019-91-094.

Nokkuð fannst af hvítum jarðleir; aðallega diskar og skálar en meðal þeirra er hornmálaður pottur HAF2019-91-097 sem fannst í yfirborðslagi [880], talinn frá 18. öld. Þá fannst einnig hornmálað brot úr hvítum jarðleir í malarlagi [1147], HAF2019-91-077, frá um 1850.

Nokkur brot úr rauðleir fundust víða á um svæðið, aðallega úr diskum og skálum.

Múrsteinar

Hirt voru tólf brot úr múrsteinum, skráð eru undir níu fundanúmerum. Eru þau lýsandi fyrir þær gerðir sem sást við uppgröftinn. Stærsta brotið er 15,46 x 11,41 x 4,37 cm. Brotin hafa ekki verið upprunagreind frekar. Að auki eru nokkur leirbrot sem gætu verið leirkerabrot eða brot úr múrsteinum.

Byggingaefni

Sjö brot úr leir tengjast húsum eru skráð undir fjórum fundanúmerum. Brotin eru misstór, það stærsta er 14,83 x 9,12 x 13,60 cm. Gæti verið þakskífur eða þvíumlíkt, öll úr rauðleir.

Lokaorð

Umsvif á lóðinni Hafnarstræti 18 fylgja þéttbýlismyndun í Reykjavík á 18. öld og eru mannvirkin sem fundust leifar verslunarhúss, pakkhúss, kolageymslna, e.t.v. skemmur og stéttir utan við húsin.

Flest voru jarðlögin röskuð og samanstóðu af blönduðum fyllingum þar sem finna mátti gripir frá 18. – 20. aldar. Í húsi [1345] voru tvö gólfög *in situ*. Í efra gólfinu [1346] fundust engir gripir en neðra gólfíð [1357] var þétt móöskulag og voru í því þrír gripir og dýrabein. Gripirnir eru skráðir undir þremur fundanúmerum; tærð mynt eða skífa úr koparblöndu, HAF2019-91-005, á henni virðist vera skreyting eða letur. Þá fannst í gólfinu spýta HAF2019-91-115 og brot úr rauðleir HAF2019-91-093, enn ógreint til tegundar. Dýrabeinin vega alls 45,05 g.

Gripirnir sem fundust spanna tímann frá því þéttbýlismyndun hefst í Reykjavík á 18. öld og fram til byrjun þeirrar 20. Gripirnir endurspeglar heimilishald (brot úr notuðum og viðgerðum matarílátum) auk almenn umsvif daglegs lífs. Áhugaverð eru stóru geymsluílatin, en sjaldgæft er að finna slíka gripir í jarðfundnum minjum á Íslandi, en þau gætu tengst verslun á svæðinu. Þá fundust einnig mikið af glerflöskum og möguleg kristalsbrot eða glerbrot úr sama ílátinu, HAF2019-91-038 [1317] og HAF2019-91-049 [1147].

Líkt og önnur gripasöfn frá síðari öldum úr Reykjavík mun gerð og samsetning gripa og dýrabeina sem fundust við rannsóknina gefa innsýn í heimilishald Reykvíkinga á 18. öld og fram til byrjunar þeirrar 20. Styður umfang fundanna niðurstöður annarra rannsókna sem hafa verið gerðar í miðbæ Reykjavíkur; að efniviðurinn muni er fram líða stundir verða ómetanlegur rannsóknarefnið þegar saga Reykjavíkur verður skrifuð út frá sjónarhóli fornleifafræðinnar¹⁷.

Heimildir

- Anna Lís Guðmundsdóttir. 2017. *Hafnarstræti frá Pósthússtræti að Tryggvagötu. Fornleifaskráning. Skýrsla nr. 178*. Borgarsögusafn Reykjavíkur.
- Guðmundur Hannesson. 1943. Húsagerð á Íslandi. *Iðnsaga Íslands. Fyrra bindi*. Guðmundur Finnbogason ritstj. Iðnaðarmannafélag Íslands, Reykjavík.
- Guðmundur Ingólfsson, Guðný G. Gunnarsdóttir og Hjörleifur Stefánsson. 1987. *Kvosin. Byggingarsaga miðbæjar Reykjavíkur*. Torfusamtökin. Reykjavík.
- Guðrún Alda Gísladóttir. 2015. Gripir. Í *Fornleifauppgröftur í Pósthússtræti 2014. Framkvæmdarannsókn*. FS562-14022, bls. 22-29. Ritstjórar: Hildur Gestsdóttir, Oddgeir Isaksen og Guðrún Alda Gísladóttir. Reykjavík, Fornleifastofnun Íslands.
- Helga M. Gylfadóttir og Guðný G. Gunnarsdóttir. 2006. *Húsakönnun. Austurstræti-Pósthússtræti-Hafnarstræti-Lækjargata. Skýrsla nr. 132*. Minjasafn Reykjavíkur.
- Hörður Ágústsson. 1998. *Íslensk byggingararfleifð I. Ágrip af húsagerðarsögu 1750-1940*. Húsafriðunarnefnd. Reykjavík.
- Klemens Jónsson. 1929. *Saga Reykjavíkur*. Fyrra bindi. Reykjavík
- Lucas, Gavin. 2003. *Archaeological field manual*. Fornleifastofnun Íslands, Reykjavík

¹⁷ Sjá Guðrún Alda Gísladóttir, bls. 29.

Magnús Á. Sigurgeirsson, tölvupóstur 12.02.2019

Minjastofnun Íslands, Ályktanir MÍ vegna framkvæmda á lóð Hafnarstrætis 18. Þann 4. janúar 2017 (0099/201701-0002), 18. janúar 2017 (0099/201701-0074), Þann 29. nóvember 2017 (0099/201709-0069), þann 15. febrúar 2018 (MÍ201801-0101/6.06/0099)

Viðaukar

I Einingaskrá

Númer	Hópur	Lýsing
HAF19-91-300		Brúnt, silty með heyleifum
HAF19-91-323		Fyrir grunn
HAF19-91-328		Niðurgroftur fyrir grunn austast á svæði
HAF19-91-338		Niðurgroftur fyrir verslunarhúsi
HAF19-91-363		Hópnúmer fyrir grjóthleðslu í 383
HAF19-91-383		Hópnúmer fyrir hús
HAF19-91-387-552	363	ST í grjóthleðslu
HAF19-91-558	383	Hópnúmer fyrir grjóthleðslu í 383
HAF19-91-585-739	558	Steinn í hleðslu
HAF19-91-753	383	Malarfylling í grunni
HAF19-91-773-871	383	Steinn
HAF19-91-880		Yfirborðslag
HAF19-91-900		Malarlag með brúnum jarðvegi
HAF19-91-938-1107	383	Steinn, hrun úr vegg
HAF19-91-1112		Malarlag
HAF19-91-1136		Traðkað lag/linsa í 1112
HAF19-91-1147		Malarlag m/móösku, líklega sama og 900
HAF19-91-1159- HAF19-91-1285	363	Hrunsteinn
HAF19-91-1299		Eytt
HAF19-91-1317		Torfblandingur m/móösku/viðarkolum
HAF19-91-1318	383	Hleðsla og fylling í niðurgrefti fyrir hús 383
HAF19-91-1319		stétt
HAF19-91-1320	383	Niðurgroftur (fylltur með 131) fyrir húsi
HAF19-91-1321		Eytt
HAF19-91-1322		Malarlag m/torfi og móösku blandi
HAF19-91-1323		Jöfnunarlag með mól og torfi undir stétt
HAF19-91-1324	1377	Pakkning fyrir aftan vegg á yngsta húsi
HAF19-91-1325	1325	Lög sem tengjast stétt

HAF19-91-1326	1386	Malarfylling í holu 1328
HAF19-91-1327		Áfokslag með móöskublettum
HAF19-91-1328	1386	Niðurgröftur fyrir 1326
HAF19-91-1329		Eytt
HAF19-91-1330	1325	Mulningur úr múrsteinum + lími
HAF19-91-1331	1325	Fremur lífrænt lag í kringum hellur
HAF19-91-1332	1325	Flatar hellur/sléttir steinar= stétt
HAF19-91-1333	1325	Rauðbrún mold/ stétt lögð á. Jöfnunarlag
HAF19-91-1334	1325	Sendin fylling m/lábörðu grjóti, púkk.
HAF19-91-1335	1325	Stoðarhola, niðurgröftur fyrir 1334
HAF19-91-1336	1325	Fjórir steinar í hleðslu
HAF19-91-1337	1325	Eytt
HAF19-91-1338	1385	Niðurgröftur fyrir malargryfju
HAF19-91-1339		Torflag
HAF19-91-1340		Gróft malarkennt lag utan hleðslu
HAF19-91-1341	1397	Vesturhlið 1397
HAF19-91-1342	1347	Fylling bakvið hleðslu [1343]
HAF19-91-1343	1347	Hleðsla, snýr N V (n-endi sveigist til NV)
HAF19-91-1344		Jöfnunarlag. Malarhlutinn svipaður 1323
HAF19-91-1345		Hópnúmer fyrir torfhús hús
HAF19-91-1346	1345	Gólflag í [1345]
HAF19-91-1347	1347	Hópur fyrir hleðslu [1343]
HAF19-91-1348	1347	Niðurgröftur fyrir hleðslu [1343]
HAF19-91-1349	1377	Niðurgröftur fyrir [1377]
HAF19-91-1350		Móaska, nyrst
HAF19-91-1351	1345	Torflag með linsum af móösku
HAF19-91-1352		Framhald af hleðslu (S-vegg í 383)
HAF19-91-1353	1388	Móaska syðst
HAF19-91-1354		Sendið lag m/móösku
HAF19-91-1355		Hluti af N-vegg í 1345
HAF19-91-1356		Móaska neðri syðst
HAF19-91-1357	1345	Gólflag, þétt
HAF19-91-1358		Torflag ofan á (að hluta til) [1358]
HAF19-91-1359		Eytt
HAF19-91-1360		Hrun
HAF19-91-1361		Hugsanlega sama og/svipað 1327
HAF19-91-1362	1345	Torf, móöskulinsur. Jöfnunarlag.
HAF19-91-1363	383	Yfirborðstarlag innan í 383, undir malarlagi 753 og neðstu steinaröð í v-vegg 383
HAF19-91-1364		V-vegghleðsla í 383, ekki hrundið
HAF19-91-1365	1345	N-veggur í húsi, innanverð hleðsla

HAF19-91-1366	383	Hleðslustúfur, N- í 383
HAF19-91-1367	383	A-veggur í 383 (SA)
HAF19-91-1368	1345	Fylling í [1369]
HAF19-91-1369	1345	Stoðarhola, niðurgröftur.
HAF19-91-1370		Eytt
HAF19-91-1371	383	Steinaröð neðst í N-vegg
HAF19-91-1372	1345	Stoðarhola
HAF19-91-1373	1345	Niðurgröftur
HAF19-91-1374	1395	Stoðarsteinar
HAF19-91-1375		Torfveggur/-hleðsla
HAF19-91-1376	1345	Stoðarhola
HAF19-91-1377		Yngsta húsið
HAF19-91-1378	1377	Grjóthleðslur
HAF19-91-1379	1380	Grjóthleðslur
HAF19-91-1380		Sameinuð verslunarhúsalengja, pakkhús 1399 og verslunarhús 1400
HAF19-91-1381	1380	Púkk bak við undirstöðuhleðslur
HAF19-91-1382		Grjóthleðsla ofan á möl (undir 1377)
HAF19-91-1383		Hópnr. Fyrir stoðarholu 1368 og 1369
HAF19-91-1384		Hópnr. fyrir stoðarholu 1372 og 1373
HAF19-91-1385		Hópnr. Fyrir gryfju
HAF19-91-1386	1345	Fylling í vegg
HAF19-91-1387		Hópnr. Fyrir stoðarholu 1326 og 1328
HAF19-91-1388		Hópnr. Fyrir S-vegg í 383 (1318, 1352)
HAF19-91-1389		Hópnr. Fyrir N-vegg í 383 (1371)
HAF19-91-1390		Hópnr. Fyrir vegg í 1345
HAF19-91-1391		Eytt
HAF19-91-1392		Malarkambur, óhreyfður
HAF19-91-1393		Malarfylling í 1399
HAF19-91-1394		Sandur, óhreyfður undir stétt
HAF19-91-1395		Hópnr. fyrir torfhús
HAF19-91-1396		Hópnr. Fyrir jöfnunarlög undir 1345 (1327, 1361, 1344)
HAF19-91-1397		Hópnr. fyrir eldri kolageymslu
HAF19-91-1398		Hópnr. fyrir stétt (1323, 1319)
HAF19-91-1399		Pakkhús
HAF19-91-1400		Verslunarhús
HAF19-91-1401		mikið blönduð möl
HAF19-91-1581	1345	Stétt syðst á lóð
HAF19-91-1582	1345	Veggur, hluti af s-hlið 1345
HAF19-91-1583	1345	Torfkennt lag, yfirborð
HAF19-91-1584	1345	Þröskuldur

HAF19-91-1585	1400	Kjallari undir verslunarhúsinu
HAF19-91-1586	383	Niðurgröftur fyrir undirstöðum [383]

II Sýnaskrá

Nr	Lageining	Magn	Lýsing
10	1338	1	Lífrænt í gryfju
11	1346	2	Fyrir skordýr úr heygólfi
12	1357	1	Fyrir skordýr

III Gripaskrá

Fundur	Eining	Tegund	Efni	Lýsing	Fjöldi
HAF2019-91-0001	900	Nagli	Járn	Heill nagli (lengd: 4,13 cm) með ferningslaga haus (1,46 x 0,98 cm). Leggurinn er með ferningslaga snið og mjókkar að hvössum oddi. Hausinn hallar. Þyngd 8,63 g.	1
HAF2019-91-0002	1322	Nagli	Járn	Heill nagli (lengd: 4,14 cm) með ferningslaga haus (0,87 x 0,87 cm). Við naglan er ryðgróin steinvala. Leggurinn er með ferningslaga snið og mjókkar að hvössum oddi. Þyngd 11,24 g.	1
HAF2019-91-0003	1147	Hlutur	Koparblanda	Illa varðveittur og brotinn. Flat, ílangur og holur að innan. Þyngd 3,67 g.	1
HAF2019-91-0004	1322	Þynna	Koparblanda	Brotin kúpt þynna (5,09 x 3,94 cm, þykkt 0,13 cm) úr koparblöndu. Á henni er virðast leifar hringlaga naglahaus (þvermál: 0,84 cm) úr koparblöndu. Þyngd 7,24 g.	1
HAF2019-91-0005	1357	Mynt?	Koparblanda	Hringlaga og flöt skífa (þvermál 2,55 cm). Mynt? Slæm varðveisla. Á skífunni er skreyting eða letur. Þyngd 7,48 g.	1
HAF2019-91-0006	1345	Hnappur?	Koparblanda	Hringlaga gripur (þvermál 1,31 cm). Varðveisla slæm. Gæti verið hnappur. Þyngd 0,51 g.	1

HAF2019-91-0007	1362	Nagli	Járn	Nagli (lengd: 3,66 cm) með hringlaga haus (þvermál: 1,45 cm). Leggurinn er með ferningslaga snið og mjókkar niður, oddurinn er brotinn af. Þyngd 3,58 g.	1
HAF2019-91-0008	1147	Hnífur	Járn	Hnífskaft (9,96 x 2,03 x 1,16 cm). Mikið ryðgað. Þyngd 64,26 g.	1
HAF2019-91-0009	Úr torflagi undir 1581	Hnappur?	Koparblanda	Rúnnaður gripur (þvermál 1,80 cm). Hnappur? Varðveisla slæm. Þyngd 2,85 g.	1
HAF2019-91-0010	Lausafundur	Dýrabein	Bein	Dýrabein, þyngd 6,90 g.	2
HAF2019-91-0011	Lausafundur	Skel	Skel	Skeljar og skeljabrot, þyngd 70,95 g.	3
HAF2019-91-0012	753	Skel	Skel	Skeljabrot, þyngd 7,83 g.	3
HAF2019-91-0013	753	Dýrabein	Bein	Dýrabein, þyngd 49,55 g.	35
HAF2019-91-0014	753	Dýrabein	Bein	Dýrabein, þyngd 5,63 g.	5
HAF2019-91-0015	753	Fjöður	Fjöður	Örsmá fjöður, ógreind til tegundar.	1
HAF2019-91-0016	900	Dýrabein	Bein	Dýrabein, þyngd 14,58 g.	1
HAF2019-91-0017	1147	Dýrabein	Bein	Dýrabein, þyngd 2,01 g.	1
HAF2019-91-0018	1317	Dýrabein	Bein	Dýrabein, þyngd 1,60 g.	1
HAF2019-91-0019	1317	Skel	Skel	Skeljabrot, þyngd 1,24 g.	1
HAF2019-91-0020	1317	Dýrabein	Bein	Dýrabein, á einu er far eftir verkfæri. Þyngd 39,98 g.	17
HAF2019-91-0021	1323	Dýrabein	Bein	Dýrabein, þyngd 24,71 g.	1
HAF2019-91-0022	1344	Dýrabein	Bein	Dýrabein og litlar beinflísar, þyngd 79,12 g.	7
HAF2019-91-0023	1319	Dýrabein	Bein	Dýrabein, þyngd 21,54 g.	1
HAF2019-91-0024	1354	Dýrabein	Bein	Dýrabein, skurðarfar, þyngd 32,38 g.	1
HAF2019-91-0025	1322	Dýrabein	Bein	Dýrabein, þyngd 1,07 g.	2
HAF2019-91-0026	1322	Dýrabein	Bein	Dýrabein, þyngd 9,17 g.	1

HAF2019-91-0027	1326	Dýrabein	Bein	Dýrabein, þyngd 18,92 g.	3
HAF2019-91-0028	1327	Dýrabein/ gripur	Bein	Ílangt bein með boruðum götum á sitthvorum endanum. Beinið er fægt og nokkuð slitið. Þyngd 18,35 g.	1
HAF2019-91-0029	1147	Dýrabein	Bein	Dýrabein, þyngd 2,96 g.	1
HAF2019-91-0030	1357	Dýrabein	Bein	Dýrabein, þyngd 36,45 g.	11
HAF2019-91-0031	1357	Dýrabein	Bein	Dýrabein, þyngd 8,59 g.	4
HAF2019-91-0032	1361	Dýrabein	Bein	Dýrabein, þyngd 40,32 g.	17
HAF2019-91-0033	Lausafundur	Flaska	Gler	Flöskustútur. Þyngd 14,34 g	1
HAF2019-91-0034	Lausafundur	Flaska	Gler	Flöskubotnar. Þyngd 119,44 g.	2
HAF2019-91-0035	900	Flaska	Gler	Flöskubotnar. Þyngd 66,29 g.	2
HAF2019-91-0036	1147	Flaska	Gler	Flöskustútur í þremur hlutum. Þyngd 40,32 g.	3
HAF2019-91-0037	1317	Gripur	Gler	Glerbrot, þyngd 0,49 g.	1
HAF2019-91-0038	1317	Ílát	Gler?	Glær brot úr íláti. Brotin passa við brot HAF2019-91-049 [1147]. Þyngd 19,16 g.	2
HAF2019-91-0039	1323	Flaska	Gler	Flöskustútur. Þyngd 53,28 g.	1
HAF2019-91-0040	1326	Flaska	Gler	Flöskubotnar. Þyngd 59,25 g.	2
HAF2019-91-0041	1344	Ílát	Gler	Glerbrot úr ílátum. Annað er sjórsorfið. Þyngd 4,11 g.	2
HAF2019-91-0042	1147	Flaska	Gler	Flöskubrot. Þyngd 17,64 g.	1
HAF2019-91-0043	1360	Flaska	Gler	Flöskubotn. Þyngd 38,87 g.	1
HAF2019-91-0044	1322	Skrautbóla	Plast?	Kóngablá skrautbóla (þvermál 1,19 cm), demantslaga. Hæð 0,65 cm. Þyngd 1,17 g.	1
HAF2019-91-0045	880	Brot	Steinn	Brot með slétta hlið (slípaða). Marmari? Samtals þyngd 27,13 g.	2
HAF2019-91-0046	880	Flaska	Gler	Flöskubrot. Ekki brot úr sömu flöskunni. Þyngd 39,16 g.	2
HAF2019-91-0047	880	Rúðuglerbrot	Gler	Rúðuglerbrot, líklegast úr sama glerinu. Þyngd 17,89 g.	2

HAF2019-91-0048	900	Ílát	Gler	Kúpt glerbrot úr íláti. Þyngd 3,56 g.	1
HAF2019-91-0049	1147	Ílát	Gler?	Fótur af glæru íláti, brotið passar við brot HAF2019-91-038 [1317]. Þyngd 44,76 g.	1
HAF2019-91-0050	Lausafundur	Flaska	Gler	Flöskustútar, þyngd 137,15 g.	2
HAF2019-91-0051	1317	Rúðuglerbrot	Gler	Rúðuglerbrot, þyngd 0,51 g.	1
HAF2019-91-0052	1317	Ílát	Gler	Brot úr íláti, þyngd 1,93 g.	1
HAF2019-91-0053	1344	Aðfluttur steinn	Steinn	Aðfluttur steinn (4,39 x 2,58 x 1,93 cm), þyngd 21,94 g.	1
HAF2019-91-0054	1344	Kol	Kol	Kol (5,04 x 3,63 x 2,77 cm), þyngd 48,43 g.	1
HAF2019-91-0055	753	Múrstein	Leir	Múrsteinabrot, þyngd 123,77 g.	1
HAF2019-91-0056	Lausafundur	Þakflís	Steinn	Brot úr þakflís, skífur (slate). Á henni eru leifar af lími. Þyngd 110,29 g.	1
HAF2019-91-0057	1147	Byggingar efni	Leir	Þakflís (tvö brot)? Samskonar brot og HAF2019-91-062 og HAF2019-91-065. Þyngd 213,32 g.	2
HAF2019-91-0058	1317	Leirbrot	Rauðleir	Leirbrot. Ílát og múrsteinabrot. Þyngd 4,98 g.	2
HAF2019-91-0059	1322	Þakflís	Steinn	Brot úr þakflís, skífur (slate). Á henni er naglagat (þvermál 0,47 cm) með ryð í kring, eftir járnnacla. Þyngd 15,42 g.	1
HAF2019-91-0060	1323	Byggingar efni	Leir	Þakflís? Tvö dökkapelsingul brot. Samtals þyngd 84,52 g. A) 6,84 x 4,84 x 2,84 cm. Þyngd 75,31 g. Ávalar hliðar. Tveir sléttir fletir. B) Stærð 2,42 x 5,05 x 1,05 cm. Flís, ávöl hlið (brún?). Þyngd 9,19 g.	2
HAF2019-91-0061	1326	Múrstein	Leir	Múrsteinabrot, þyngd 144,23 g.	1
HAF2019-91-0062	1340	Byggingar efni	Leir	Sveigð þakflís? Samskonar og HAF2019-91-065 og HAF2019-91-057. Þyngd 211,58 g.	1
HAF2019-91-0063	1354	Múrstein	Leir	Múrsteinabrot, þyngd 289,05 g.	2
HAF2019-91-0064	1326	Þakflís	Steinn	Brot úr þakflís, úr skífur (slate). Þyngd 2,64 cm.	1

HAF2019-91-0065	1354	Byggingar efni	Leir	Þakefni (tvö brot)? Þyngd 137,04 g. Samskonar brot og HAF2019-91-062 og HAF2019-91-057. Þyngd 371,27 g. A) Með brún. B) Brunafar.	2
HAF2019-91-0066	1362	Múrstein	Leir	Múrsteinabrot, þyngd 1090,00 g.	1
HAF2019-91-0067	1375	Múrstein	Leir	Múrsteinabrot, þyngd 1350,00 g.	1
HAF2019-91-0068	1333	Skór	Leður	Leðursólar (sex misstórir bútar), mögulega leifar úr sama skónum. Mikið gataðir. Sá minnsti er 2,28 x 1,27 x 0,01 cm. Sá stærsti er 7,49 x 7,27 x 0,49 cm. Samtals þyngd 26,13 g.	6
HAF2019-91-0069	753	Hár	Hár	Hár, þyngd 0,09 g.	1
HAF2019-91-0070	1147	Leðurbútur	Leður	Leðurbútur, gataður. Skór? Stærð: 5,14 x 2,31 cm. Þykkt 0,36 cm. Þyngd 2,49 g.	1
HAF2019-91-0071	1362	Tóbakspípa	Hvítleir	Tóbakspípa, miðjubrot á legg. Á leggnum er mynstur. Uppruni óviss. Lengd 2,77 cm. Þversnið: 0,96 x 0,80 cm. Gatið er ekki fyrir miðju. Þyngd 2,37 g.	1
HAF2019-91-0072	Lausafundur	Diskur eða skál	Rauðleir	Leirkerabrot með brún, diskur eða skál. Hornmálað. Þrjú viðgerðargöt. Passar við HAF2019-91-885 [880] og HAF2019-91-089 [1340]. Þyngd 54,79 g.	1
HAF2019-91-0073	753	Ílát	Rauðleir	Samskonar leirkerabrot sem passa ekki saman. Þyngd 4,95 g.	2
HAF2019-91-0074	900	Geymsluílát	Steinleir	Leirkerabrot, stórt geymsluílát, í tveimur hlutum sem passa ekki saman. Þýskt. Þyngd 18,90 g.	2
HAF2019-91-0075	1147	Koppur/kanna	Hvítur jarðleir (creamware)	Leirkerabrot, kanna eða hlandkoppur. Samtals þyngd 23,35 g.	6
HAF2019-91-0076	1147	Undirskál	Hvítur jarðleir (pearlware)	Leirkerabrot, undirskál, í tveimur hlutum sem passa saman. Botn og brún. Þyngd 18,59 g.	2

HAF2019-91-0077	1147	Diskur eða skál	Hvítur jarðleir (pearlware)	Leirkerabrot með brún, diskur eða skál. Hornmálað. Þyngd 6,82 g.	1
HAF2019-91-0078	1317	Leirbrot	Rauður jarðleir	Leirbrot. Eitt brotanna er brot úr diskur eða skál. Hin brotin gætu verið brot úr múrsteinum. Þyngd 40,15 g.	8
HAF2019-91-0079	1317	Ílát	Hvítur jarðleir (creamware)	Leirkerabrot í tveimur hlutum sem passa saman. Þyngd 4,28 g.	2
HAF2019-91-0080	1322	Diskur eða skál	Rauðleir	Leirkerabrot, diskur eða skál. Viðgerðargat. Þyngd 10,49 g.	1
HAF2019-91-0081	1322	Ílát	Jarðleir	Leirkerabrot, þyngd 10,55 g.	1
HAF2019-91-0082	1323	Súpuskál	Hvítur jarðleir (pearlware)	Leirkerabrot, súpuskál. Mögulega úr sömu skálinni. Þyngd 16.29 g.	11
HAF2019-91-0083	1323	Skál eða vasi	Hvítur jarðleir (pearlware)	Leirkerabrot með brún, skál eða vasi. Brotið er í tveimur hlutum sem passa saman. Þyngd 2,21 g.	2
HAF2019-91-0084	1326	Ílát	Hvítleir	Leirkerabrot. Þyngd 2,37 g.	1
HAF2019-91-0085	1326	Diskur	Rauðleir	Hornmálað leirkerabrot með brún, diskur. Samskonar brot og HAF2019-91-094. Þyngd 6,31 g.	1
HAF2019-91-0086	1326	Leirbrot	Rauðleir	Leirbrot, ílát eða múrsteinnar, brotin passa ekki saman. Samtals þyngd 1,43 g.	2
HAF2019-91-0087	1327	Diskur	Hvítur jarðleir (pearlware)	Leirkerabrot með brún, diskur. Þyngd 9,03 g.	1
HAF2019-91-0088	1331	Ílát	Hvítleir?	Leirkerabrot. Þyngd 18,84 g.	3
HAF2019-91-0089	1340	Súpuskál	Rauðleir	Leirkerabrot með brún, súpuskál. Brotið er í tveimur hlutum sem passa saman. Viðgerðargat. Hornmálað. Passar við HAF2019-91-885 [880] og HAF2019-91-072 [lausafundur]. Þyngd 39,56 g.	2
HAF2019-91-0090	1344	Leirbrot	Rauðleir	Leirbrot, ílát eða múrsteinn. Samtals þyngd 6,89 g.	3
HAF2019-91-0091	Úr sniði sunnan við 1360	Geymsluílát	Steinleir	Leirkerabrot, stórt geymsluílát, brotið í hluta en heillegt. Þyngd um 850,00 g.	30

HAF2019-91-0092	1361	Tebolli eða skál	Postulín	Postulínsbrot, bolli, tebolli eða skál. Þyngd 3,58 g.	1
HAF2019-91-0093	1357	Leirbrot	Rauðleir	Leirbrot, ílát eða múrsteinn. Þyngd 0,92 g.	1
HAF2019-91-0094	1375 (undir veggnum)	Diskur	Rauðleir	Hornmálað leirkerabrot með brún og botni, diskur. Samskonar brot og HAF2019-91-085. Stærð 8,18 x 4,34 cm, þykkt 0,98 cm. Þyngd 23,09 g.	1
HAF2019-91-0095	Torf undir 1147	Diskur	Rauðleir	Leirkerabrot með brún. Hornmálað. Þyngd 196,22 g.	1
HAF2019-91-0096	880	Ílát	Steinleir	Leirkerabrot. Þyngd 81,08 g.	1
HAF2019-91-0097	880	Eldunarlát/pottur	Hvítur jarðleir (white earthenware)	Leirkerabrot, pottur eða eldunarlát. Brún og botn. Hornmálað. Þyngd 9,01 g.	1
HAF2019-91-0098	880	Skál	Hvítur jarðleir (creamware)	Leirkerabrot, skál. Mögulega brot úr sömu skálinni. Þyngd 20,87 g.	8
HAF2019-91-0099	880	Diskur	Leir	Leirkerabrot með brún, diskur. Þyngd 4,29 g.	1
HAF2019-91-0100	880	Ílát	Drabware?	Leirkerabrot úr íláti. Þyngd 7,31 g.	1
HAF2019-91-0101	880	Ílát	Postulín	Leirkerabrot með brún. Þyngd 3,54 g.	1
HAF2019-91-0102	880	Kanna	Hvítleir	Leirkerabrot úr könnu, viðgerðargat. Þyngd 20,48 g.	1
HAF2019-91-0103	880	Diskur	Hvítleir	Leirkerabrot, diskur, brún og botn. Brotin passa saman. Viðgerðargat. Þyngd 45,93 g.	4
HAF2019-91-0104	880	Skál	Hvítleir	Leirkerabrot, skál, botn. Brotin passa saman. Þyngd 35.20 g.	4
HAF2019-91-0105	1323	Skál	Hvítur jarðleir (pearlware)	Leirkerabrot, botn. Þyngd 11,97 g.	1
HAF2019-91-0106	1327	Ílát	Hvítur jarðleir (creamware)	Leirkerabrot. Þyngd 5,35 g.	1
HAF2019-91-0107	900	Diskur	Hvítur jarðleir (pearlware)	Leirkerabrot, þyngd 5,64 g.	1
HAF2019-91-0108	900	Geymsluílát	Steinleir	Leirkerabrot, geymsluílát, þýskt. Samskonar og HAF2019-91-96 [880]. Þyngd 27,55 g.	2

HAF2019-91-0109	Lausafundur	Tappi	Korkur	Korktappi, heill (lengd 2,02 cm). Hringlaga snið (1,19-1,84 cm). Þyngd 0,92 g.	1
HAF2019-91-0110	1147	Brot	Viður	Spýtubrot (18,89 x 3,35 x 1,61 cm), þyngd 24,37 g.	1
HAF2019-91-0111	1317	Brot	Viður	Ílangt spýtubrot (11,82 x 1,03 x 0,52 cm). Þyngd 1,18 g.	1
HAF2019-91-0112	1322	Kol	Kol	Kol (8,71 x 3,64 x 4,24 cm). Þyngd 106,34 g.	1
HAF2019-91-0113	1327	Brot	Viður	Ílangt spýtubrot. Lengd 17,56 cm, breidd 2,81 cm og þykkt um 1,02 cm. Þyngd 13,67 g.	1
HAF2019-91-0114	1344	Nagli	Viður	Trénagli, hauslaus en dregst saman frá toppnum. Klofinn? Lengd 15,15 cm. Þversnið naglans er fremur hringlaga (1,43 x 1,17 cm). Þyngd 7,48 g.	1
HAF2019-91-0115	1357	Brot	Viður	Ílang spýtubrot með óreglulegt snið (26,08 x 3,28 x 1,97 cm). Þyngd 32,04 g.	1
HAF2019-91-0116	Úr sniði sunnan við 1360	Nagli	Viður	Trénaglar. A) Heill trénagli, hauslaus. Dregst saman frá toppnum í hvassan odd. Lengd 10,97 cm. Þversnið naglans er fremur ferhyrningslaga en með rúnuðum hornum (1,48 x 1,16 cm). Þyngd 3,34 g. B) Heillegur nagli með haus. Oddurinn er brotinn af. Dregst saman frá hausnum og niður. Lengd 8,29 cm. Þversnið naglans er fremur eggslaga (1,14 x 1,81 cm). Þyngd 2,74 g.	2
HAF2019-91-0117	1362	Brot	Viður	Ílöng spýta með óreglulegt snið (18,28 x 2,43 x 1,18 cm). Þyngd 14,69 g.	1
HAF2019-91-0118	1326	Brot	Viður	Spýtur. A) Ílöng og óreglulegt snið. Stærð 30,90 x 9,50 cm, þykkt 3,10 cm. Þyngd 237,20 g. B) Ílöng og með ferningslaga snið. Stærð 31,8 x 3,70 cm, þykkt 2,90 cm. Þyngd 143,85 g.	2
HAF2019-91-0119	1530	Þröskuldur	Viður	Spýtur, þröskuldur, fremur heillegur. Samtals þyngd 2100 g. A) 71 x 6,5 x 2,8 cm. B) 71 x 8,00 x 4,50 cm.	2

HAF2019-91-0120	1322	Gjall?	Gjall?	Líklega gjall. Þyngd 17,22 g.	1
HAF2019-91-0121	Lausafundur	Diskur	Jarðleir	Leirkerabrot, diskur. Samskonar brot og HAF2019-91-771. Þyngd 21,32 g.	1
HAF2019-91-0122	1319	Ílát	Leir	Leirkerabrot, þyngd 5,08 g.	1
HAF2019-91-0123	1147	Mynt	Koparblanda	Mynt (þvermál: 1,49 cm), dagsett 1942. Þykkt 0,12 cm. Á henni stendur: Ísland, 1 eyrir. Á hinni hliðinni: Íslands konungur, 1942. Mynd af kórónu og táknu: X innan í C. Þyngd 1,52 g.	1
HAF2019-91-0124	Úr sniði sunnan við 1360	Lyfjaglas?	Gler	Brot úr íláti (þykkt: 0,10 cm). Sennilega brot úr sama lyfjaglasinu. Þyngd A) Stútur (þvermál:2,36 cm), þykkt glers 0,12 cm. B) Brot, slétt (4,03 x 1,50 cm, þykkt 0,63 cm). Þyngd 7,25 g.	2
HAF2019-91-0125	Úr sniði sunnan við 1360	Ílát	Gler	Brot úr íláti (2,19 x 1,77 cm þykkt 0,11 cm). Þyngd 1,04 g.	1
HAF2019-91-0126	Úr sniði sunnan við 1360	Leirbrot	Leir	Leirbrot. Ílát og múrsteinabrot. Þyngd 2,50 g.	2
HAF2019-91-0127	Úr sniði sunnan við 1360	Leirbrot	Leir	Leirkerabrot. Þyngd 4,53 g.	1
HAF2019-91-0751	300	Diskur	Jarðleir	Leirkerabrot með brún, diskur. Brotið í þrjú parta sem passa saman. Samskonar brot og HAF2019-91-772 [300], passar við það. Þyngd 144,76 g.	3
HAF2019-91-0765	300	Múrstein	Leir	Múrsteinabrot, þyngd 720,00 g.	1
HAF2019-91-0766	300	Rúðugler brot	Gler	Rúðuglerbrot, þyngd 4,35 g.	2
HAF2019-91-0767	300	Rúðugler brot	Gler	Rúðuglerbrot, þyngd 9,75 g.	2
HAF2019-91-0768	300	Múrstein	Leir	Múrsteinabrot (4,99 x 5,20 x 1,61 cm). Þyngd 32,33 g.	1
HAF2019-91-0769	300	Kol	Kol	Kol (5,12 x 2,39 x 1,02 cm). Þyngd 5,18 g.	1
HAF2019-91-0770	300	Ílát	Hvítleir	Leirkerabrot. Þyngd 2,74 g.	1

HAF2019-91-0771	300	Ílát	Jarðleir	Ílát, jarðleir (earthenware). Leirkerabrot (1,91x 1,34 cm, þykkt 0,23 cm). Þyngd 0,45 g.	1
HAF2019-91-0772	300	Diskur	Jarðleir	Leirkerabrot í tveimur hlutum, diskur. Passar við brot HAF2019-91-751 [300]. Þyngd 71,27 g.	1
HAF2019-91-0881	880	Múrstein n	Leir	Múrsteinabrot, þyngd 1663,35 g.	3
HAF2019-91-0883	880	Flaska	Gler	Flöskustútur, þyngd 83,19 g.	1
HAF2019-91-0884	880	Nagli	Járn	Mislangir naglar. Þyngd 59,55 g. A) Heill nagli (lengd: 10,36 cm), með ferningslaga haus (1,26 x 1,15 cm). Leggurinn mjókkar að hvössum oddi. Við naglann er ryðgróin steinvala. B) Nagli (lengd: 5,99 cm) með brotinn legg. Stór hringlaga haus (þvermál: 1,26 sm). Leggurinn er með ferningslaga snið og mjókkar niður. C) Leggjabrot með ferningslaga snið, líklega nagli (lengd: 5,68 cm). Haus og odd vantar. D) Nagli með brotinn legg (lengd: 2,84 cm). Hausinn er brotinn og er nú fremur þríhyrningslaga. Leggurinn er með ferningslaga snið. Við naglann er ryðgróin steinvala.	4
HAF2019-91-0885	880	Diskur eða skál	Rauðleir	Leirkerabrot með brún. Hornmálaður diskur eða skál. Tvö viðgerðargöt. Passar við brot HAF2019-91-072 [lausafundur] og HAF2019-91- 089 [1340]. Þyngd 84,97 g.	1
HAF2019-91-0886	753	Rónagli	Járn	Rónagli, lengd 5,09 cm. Innanmál 3,28 cm. Á honum eru viðarleifar. Þyngd 29,98 g.	1
HAF2019-91-0888	753	Skel	Skel	Skeljabrot og skeljaleifar, þyngd 26,72 g.	7

HAF2019-91-1131	1112	Nagli	Járn	Heill nagli (lengd: 8,70 cm). Við naglann er ryðgróin steinvala og minni steinar. Hausinn er ferhyrningslaga (1,66 x 1,28 cm, þykkt 0,55 cm). Leggurinn er ferningslaga og mjókkar niður að hvössum oddi. Þyngd 31,70 g.	1
HAF2019-91-1132	1112	Nagli	Járn	Heill nagli, sveigður. Við hringlaga hausinn (þvermál 1,26 cm) er ryðgróin steinvala. Lengd 7,40 cm. Leggurinn er með ferningslaga snið og mjókkar að hvössum oddi. Þyngd 19,81 g.	1
HAF2019-91-1133	1112	Gjall?	Gjall?	Líklega gjall. Þyngd 12,95 g.	1
HAF2019-91-1134	1112	Flaska	Gler	A) Flöskubrot, einn botn, þyngd 13,05 g.	2
HAF2019-91-1135	1112	Ílát	Hvítleir	Sjósofið leirkerabrot. Þyngd 1,90 g.	1
HAF2019-91-1294	1112	Flaska	Gler	Flöskubrot, botn. Þyngd 34,47 g.	1
HAF2019-91-1295	1112	Kanna eða flaska	Steinleir	Leirkerabrot með brún, kanna eða flaska. Þyngd 11,42 g.	1
HAF2019-91-1296	1112	Gjall?	Gjall?	Líklega gjall. Þyngd 118,21 g.	1
HAF2019-91-1297	1112	Gjall?	Gjall?	Líklega gjall. Þyngd 49,62 g.	1
HAF2019-91-1298	1112	Flaska?	Gler	Líklega flöskubrot. Þyngd 39,16 g.	1
HAF2019-91-1316	753	Textílbútur	Textíll	Textílbútar. Annar er ofinn en hinn þrjónaður. Þessi þrjónaði gæti verið ull.	2

IV Ljósmyndaskrá

Nr	Lag	Hópur	Átt	Lýsing
HAF2019-91-82			V	Kolageymsluundirstaða-hleðsla, myndir teknar frá S-N, 2 m skali
HAF2019-91-83			V	Kolageymsluundirstaða-hleðsla, myndir teknar frá S-N, 2 m skali
HAF2019-91-84			V	Kolageymsluundirstaða-hleðsla, myndir teknar frá S-N, 2 m skali

HAF2019-91-85			V	Kolageymsluundirstaða-hleðsla, myndir teknar frá S-N, 2 m skali
HAF2019-91-86			V	Kolageymsluundirstaða-hleðsla, myndir teknar frá S-N, 2 m skali
HAF2019-91-87			V	Kolageymsluundirstaða-hleðsla, myndir teknar frá S-N, 2 m skali
HAF2019-91-88			V	Kolageymsluundirstaða-hleðsla, myndir teknar frá S-N, 2 m skali
HAF2019-91-89			N	Undirstöður kolageymslu
HAF2019-91-90			V	Undirstöður kolageymslu
HAF2019-91-91			V	Undirstöður kolageymslu og verslunarhúsa
HAF2019-91-92			S	Undirstöður kolageymslu og verslunarhúsa
HAF2019-91-93			S	Undirstöður kolageymslu og verslunarhúsa
HAF2019-91-94			N	Undirstöður verslunarhúsa, hleðsla, myndir teknar A-V
HAF2019-91-95			V	Mót grunna
HAF2019-91-96			V	Mót grunna
HAF2019-91-97			V	Undirstöður verslunarhúsa, hleðslur, myndir teknar A-V, frmh. Frá 94.
HAF2019-91-98			V	Undirstöður verslunarhúsa, hleðslur, myndir teknar A-V, frmh. Frá 94.
HAF2019-91-99			V	Undirstöður verslunarhúsa, hleðslur, myndir teknar A-V, frmh. Frá 94.
HAF2019-91-100			V	Undirstöður verslunarhúsa, hleðslur, myndir teknar A-V, frmh. Frá 94.
HAF2019-91-101				Mót grunna, kolageymsla
HAF2019-91-102			N	Undirstöður verslunarhúsa
HAF2019-91-103				Mót grunna, kolageymsla
HAF2019-91-104			V	Mót kolageymslu- og verslunarhúsaundirstöðu
HAF2019-91-105			S	Mót kolageymslu- og verslunarhúsaundirstöðu
HAF2019-91-106			A	Horft eftir verslunarhúsagrunni
HAF2019-91-107			N	Verslunargrunnur án skala
HAF2019-91-108			V	Niðurgröftur fyrir veggjahleðslu [1377]. N-endi.
HAF2019-91-109			N	Niðurgröftur fyrir veggjahleðslu [1377]. Verslunarhúsagrunnur við enda.
HAF2019-91-110			V	Elevation af A-hlið [1377]. Teknar N-S og svo tilbaka án skala.
HAF2019-91-111			V	Elevation af A-hlið [1377]. Teknar N-S og svo tilbaka án skala.
HAF2019-91-112			V	Elevation af A-hlið [1377]. Teknar N-S og svo tilbaka án skala.
HAF2019-91-113			V	Elevation af A-hlið [1377]. Teknar N-S og svo

				tilbaka án skala.
HAF2019-91-114			V	Elevation af A-hlið [1377]. Teknar N-S og svo tilbaka án skala.
HAF2019-91-115			V	Elevation af A-hlið [1377]. Teknar N-S og svo tilbaka án skala.
HAF2019-91-116			V	Elevation af A-hlið [1377]. Teknar N-S og svo tilbaka án skala.
HAF2019-91-117			V	Elevation af A-hlið [1377]. Teknar N-S og svo tilbaka án skala.
HAF2019-91-118			V	Elevation af A-hlið [1377]. Teknar N-S og svo tilbaka án skala.
HAF2019-91-119			V	Elevation af A-hlið [1377]. Teknar N-S og svo tilbaka án skala.
HAF2019-91-120			V	Elevation af A-hlið [1377]. Teknar N-S og svo tilbaka án skala.
HAF2019-91-121			V	Elevation af A-hlið [1377]. Teknar N-S og svo tilbaka án skala.
HAF2019-91-122			V	Elevation af A-hlið [1377]. Teknar N-S og svo tilbaka án skala.
HAF2019-91-123			V	Elevation af A-hlið [1377]. Teknar N-S og svo tilbaka án skala.
HAF2019-91-124			V	Elevation af A-hlið [1377]. Teknar N-S og svo tilbaka án skala.
HAF2019-91-125			V	Elevation af A-hlið [1377]. Teknar N-S og svo tilbaka án skala.
HAF2019-91-126			V	Elevation af A-hlið [1377]. Teknar N-S og svo tilbaka án skala.
HAF2019-91-127			V	Elevation af A-hlið [1377]. Teknar N-S og svo tilbaka án skala.
HAF2019-91-128			V	Mögulegar hleðslur
HAF2019-91-129				Yfirlitsmyndir af svæðinu. Vinnumyndir
HAF2019-91-130				Yfirlitsmyndir af svæðinu. Vinnumyndir
HAF2019-91-131				Yfirlitsmyndir af svæðinu. Vinnumyndir
HAF2019-91-132				Yfirlitsmyndir af svæðinu. Vinnumyndir
HAF2019-91-133				Yfirlitsmyndir af svæðinu. Vinnumyndir
HAF2019-91-134				Yfirlitsmyndir af svæðinu. Vinnumyndir
HAF2019-91-135				Yfirlitsmyndir af svæðinu. Vinnumyndir
HAF2019-91-136				Yfirlitsmyndir af svæðinu. Vinnumyndir
HAF2019-91-137				Yfirlitsmyndir af svæðinu. Vinnumyndir
HAF2019-91-138				Yfirlitsmyndir af svæðinu. Vinnumyndir
HAF2019-91-139				Yfirlitsmyndir af svæðinu. Vinnumyndir
HAF2019-91-140				Yfirlitsmyndir af svæðinu. Vinnumyndir

HAF2019-91-141				Yfirlitsmyndir af svæðinu. Vinnumyndir
HAF2019-91-142				Yfirlitsmyndir af svæðinu. Vinnumyndir
HAF2019-91-143				Yfirlitsmyndir af svæðinu. Vinnumyndir
HAF2019-91-144				Yfirlitsmyndir af svæðinu. Vinnumyndir
HAF2019-91-145				Yfirlitsmyndir af svæðinu. Vinnumyndir
HAF2019-91-146				Yfirlitsmyndir af svæðinu. Vinnumyndir
HAF2019-91-147	AL300		S	Brúnt, torfkennt lag
HAF2019-91-148			S	Brúnt, torfkennt lag
HAF2019-91-149	363	383	S	S-veggur í 383
HAF2019-91-150		383	A	A-veggur í 383
HAF2019-91-151		383	NA	NA veggur í 383
HAF2019-91-152		383	N	Yfirlitsmynd af 383
HAF2019-91-153		383	N	Yfirlitsmynd af 384
HAF2019-91-154		383	SA	Yfirlitsmynd af 385
HAF2019-91-155		383	NV	Veggur
HAF2019-91-156		383	V	Yfirlitsmynd af 383
HAF2019-91-157		383	VV N	Yfirlitsmynd af 383
HAF2019-91-158		383	N	Yfirlitsmynd af 383
HAF2019-91-159		383	NN A	Yfirlitsmynd af 383
HAF2019-91-160	363	383	NA	Veggur 363 í 383
HAF2019-91-161	363	383	S	Veggur 363 í 383
HAF2019-91-162	363	383	AS	Veggur 363 í 383
HAF2019-91-163	363	383	A	Veggur 363 í 383
HAF2019-91-164		383	S	Yfirlitsmynd af 383
HAF2019-91-165		383	S	Yfirlitsmynd af 383
HAF2019-91-166		383	S	Yfirlitsmynd af 383
HAF2019-91-167		383	SA	Yfirlitsmynd af 383
HAF2019-91-168		383	SV	Veggur 363 í 383
HAF2019-91-169		383	SA	Veggur í 383
HAF2019-91-170		383	S	Yfirlitsmynd af 383
HAF2019-91-171		383	S	Yfirlitsmynd af 383
HAF2019-91-172	363	383	SS V	Veggur 363 í 383
HAF2019-91-173		383	SV	Veggur 363 í 383
HAF2019-91-174		383	SA A	Veggur 363 í 383
HAF2019-91-175		383	V	Veggur 363 í 383
HAF2019-91-176		383	V	Veggur 363 í 383
HAF2019-91-177		383	VN	Veggur 363 í 383

HAF2019-91-178		383	VN	Veggur 363 í 383
HAF2019-91-179		383	SA	Veggur í 383
HAF2019-91-180		383	SA	Veggur í 383
HAF2019-91-181		383	N	Veggur í 383
HAF2019-91-182		383	A	Veggur í 383
HAF2019-91-183		383	S	Yfirlitsmynd af 383
HAF2019-91-184		383	S	Yfirlitsmynd af 383
HAF2019-91-185		383	A	Yfirlitsmynd af 383
HAF2019-91-186		383	A	Yfirlitsmynd af 383
HAF2019-91-187		383	A	Yfirlitsmynd af 383
HAF2019-91-188		383	A	Yfirlitsmynd af 383
HAF2019-91-189		383	A	Yfirlitsmynd af 383
HAF2019-91-190		383	V	Veggur 363 í 383
HAF2019-91-191		383	N	Yfirlitsmynd af 383
HAF2019-91-192		383	V	Veggur 363 í 383
HAF2019-91-193		383	S	Yfirlitsmynd af 383
HAF2019-91-194		383	S	Yfirlitsmynd af 383
HAF2019-91-195		383	S	Yfirlitsmynd af 383
HAF2019-91-196		383	V	Veggur 363 í 383
HAF2019-91-197		383	SS V	Veggur 363 í 383
HAF2019-91-198		383	V	Veggur 363 í 383
HAF2019-91-199		383		Veggur 363 í 383
HAF2019-91-200		383	N	Möguleg stoðarhola í 383
HAF2019-91-201		383	N	Möguleg stoðarhola í 383
HAF2019-91-202		383	N	Möguleg stoðarhola í 383, tekin ofan frá
HAF2019-91-203		383	N	Möguleg stoðarhola í 383
HAF2019-91-204		383	N	Möguleg stoðarhola í 383, tekin ofan frá
HAF2019-91-205		383	N	Vinnumynd yfir 383 á meðan mül er fjarlægð
HAF2019-91-206		383	N	Vinnumynd yfir 383 á meðan mül er fjarlægð
HAF2019-91-207		383	S	Grjóthleðsla í 383 að koma í ljós undan mül
HAF2019-91-208		383	S	Grjóthrun (N-veggur) í 383
HAF2019-91-209		383	S	Grjóthrun (N-veggur) í 383
HAF2019-91-210		383	S	Grjóthrun (N-veggur) í 383
HAF2019-91-211		383	S	Grjóthrun (N-veggur) í 383
HAF2019-91-212		383	S	Grjóthrun (N-veggur) í 383
HAF2019-91-213		383	V	Grjóthrun (N-veggur) í 383
HAF2019-91-214		383	A	Grjóthrun (N-veggur) í 383
HAF2019-91-215		383	N	Grjóthrun (N-veggur) í 383
HAF2019-91-216		383	N	Grjóthrun (N-veggur) í 383
HAF2019-91-217		383	N	Grjóthrun (N-veggur) í 383

HAF2019-91-218		383	N	Grjóthrun (N-veggur) í 383
HAF2019-91-219		383	N	Grjóthrun (N-veggur) í 383
HAF2019-91-220		383	S	Grjóthrun (N-veggur) í 383
HAF2019-91-221		383	A	Grjóthrun (N-veggur) í 383
HAF2019-91-222		383	A	Grjóthrun (N-veggur) í 383
HAF2019-91-223		383	V	Grjóthrun (N-veggur) í 383
HAF2019-91-224		383	V	Grjóthrun (N-veggur) í 383
HAF2019-91-225		383	V	Grjóthrun (N-veggur) í 383
HAF2019-91-226		383	N	Grjóthrun (N-veggur) í 383
HAF2019-91-227		383	N	Grjóthrun (N-veggur) í 383
HAF2019-91-228		383	N	Grjóthrun (N-veggur) í 383
HAF2019-91-229		383	N	Grjóthrun (N-veggur) í 383
HAF2019-91-230		383	N	Grjóthrun (N-veggur) í 383
HAF2019-91-231		383	N	Grjóthrun (N-veggur) í 383
HAF2019-91-232		383	A	Grjóthrun (N-veggur) í 383
HAF2019-91-233		383	V	Grjóthrun (N-veggur) í 383
HAF2019-91-234		383	A	Grjóthrun (N-veggur) í 383
HAF2019-91-235				Yfirlitsmyndir/vinnumyndir
HAF2019-91-236				Yfirlitsmyndir/vinnumyndir
HAF2019-91-237				Yfirlitsmyndir/vinnumyndir
HAF2019-91-238				Yfirlitsmyndir/vinnumyndir
HAF2019-91-239				Yfirlitsmyndir/vinnumyndir
HAF2019-91-240				Yfirlitsmyndir/vinnumyndir
HAF2019-91-241				Yfirlitsmyndir/vinnumyndir
HAF2019-91-242				Yfirlitsmyndir/vinnumyndir
HAF2019-91-243				Yfirlitsmyndir/vinnumyndir
HAF2019-91-244				Yfirlitsmyndir/vinnumyndir
HAF2019-91-245				Yfirlitsmyndir/vinnumyndir
HAF2019-91-246			S	Eftir að möl og ljósgrátt steypu/múrlag var fjarlægt.
HAF2019-91-247			S	Eftir að möl og ljósgrátt steypu/múrlag var fjarlægt.
HAF2019-91-248			S	Eftir að möl og ljósgrátt steypu/múrlag var fjarlægt.
HAF2019-91-249			V	Ofan á stoðarfar eftir hreinsun á möl og ljósgráu steypu/múrlagi.
HAF2019-91-250			V	Ofan á stoðarfar eftir hreinsun á möl og ljósgráu steypu/múrlagi.
HAF2019-91-251		383	N	Textíll í 383
HAF2019-91-252		383	N	Textíll í 384
HAF2019-91-253		383	N	Textíll í 385

HAF2019-91-254		384	NV	Textíll í 386
HAF2019-91-255	1145	1112	S	
HAF2019-91-256	1145	1112	S	
HAF2019-91-257	1145	1112	S	1145
HAF2019-91-258	1145	1112	S	1145
HAF2019-91-259	1145	1112	V	1145 í 1112
HAF2019-91-260	1145	1112	V	Nærmynd af 1145
HAF2019-91-261	1145	1112	V	Nærmynd af 1145
HAF2019-91-262		363	A	Hrun, hleðsla 363 í 383
HAF2019-91-263		363	S	Hrun, hleðsla 363 í 384
HAF2019-91-264		363	V	Hrun, hleðsla 363 í 385
HAF2019-91-265		363	V	Hrun, hleðsla 363 í 386
HAF2019-91-266		363	V	Hrun, hleðsla 363 í 387
HAF2019-91-267		363	A	Hrun, hleðsla 363 í 388
HAF2019-91-268		363	N	Hrun, hleðsla 363 í 389
HAF2019-91-269		363	N	Hrun, hleðsla 363 í 390
HAF2019-91-270			S	Vinnumyndir eftir uppsetningu tjalds
HAF2019-91-271			S	Vinnumyndir eftir uppsetningu tjalds
HAF2019-91-272			SV	Vinnumyndir eftir uppsetningu tjalds
HAF2019-91-273			A	Í lok dags, vinnumyndir
HAF2019-91-274			A	Í lok dags, vinnumyndir
HAF2019-91-275			A	Í lok dags, vinnumyndir
HAF2019-91-276			V	Í lok dags, vinnumyndir
HAF2019-91-277			V	Í lok dags, vinnumyndir
HAF2019-91-278			V	Í lok dags, vinnumyndir
HAF2019-91-279			V	Torf undir 1147 (og 900)
HAF2019-91-280			V	Torf undir 1147 (og 900)
HAF2019-91-281			V	Torf undir 1147 (og 900)
HAF2019-91-282			V	Torf undir 1147 (og 900)
HAF2019-91-283		383	S	Hleðsla í 383 og torf undir 1147 (og 900)
HAF2019-91-284		383	A	Hleðsla í 383 og torf undir 1147 (og 900)
HAF2019-91-285		383	A	Hleðsla í 383 og torf undir 1147 (og 900)
HAF2019-91-286			V	Möguleg stétt
HAF2019-91-287			V	Möguleg stétt
HAF2019-91-288			A	Möguleg stétt
HAF2019-91-289			V	Torflengja (undir 1147) upp við hleðslu og cut
HAF2019-91-290			N	Torflengja (undir 1147) upp við hleðslu og cut
HAF2019-91-291			N	Torflengja (undir 1147) upp við hleðslu og cut
HAF2019-91-292			N	Torflengja (undir 1147) upp við hleðslu og cut
HAF2019-91-293			S	Torflengja (undir 1147) upp við hleðslu og cut
HAF2019-91-294			S	Torflengja (undir 1147) upp við hleðslu og cut

HAF2019-91-295			N	Torflengja (undir 1147) upp við hleðslu og cut
HAF2019-91-296			S	Torflengja (undir 1147) upp við hleðslu og cut
HAF2019-91-297			S	Torflengja (undir 1147) upp við hleðslu og cut
HAF2019-91-298			S	Torflengja (undir 1147) upp við hleðslu og cut
HAF2019-91-299			S	Torflengja (undir 1147) upp við hleðslu og cut
HAF2019-91-300			S	Niðurgröftur fyrir hleðslu
HAF2019-91-301		383	S	Niðurgröftur í stétt með hleðslu f. Hús 383
HAF2019-91-302		383	N	Niðurgröftur í stétt með hleðslu f. Hús 384
HAF2019-91-303		383	S	Niðurgröftur í stétt með hleðslu f. Hús 385
HAF2019-91-304		383	S	Niðurgröftur í stétt með hleðslu f. Hús 386
HAF2019-91-305		383	S	Niðurgröftur í stétt með hleðslu f. Hús 387
HAF2019-91-306			V	Möl í eða undir stétt 1323
HAF2019-91-307			V	Möl í eða undir stétt 1323
HAF2019-91-308			S	Möl í eða undir stétt 1323
HAF2019-91-309			A	Möl í eða undir stétt 1323
HAF2019-91-310			A	Möl í eða undir stétt 1323
HAF2019-91-311			A	Möl í eða undir stétt 1323
HAF2019-91-312			V	Eftir fjarlægingu á 1317. Sjá hugsanlegan niðurgröft í móösku.
HAF2019-91-313			V	Eftir fjarlægingu á 1317. Sjá hugsanlegan niðurgröft í móösku.
HAF2019-91-314			N	Eftir fjarlægingu á 1317. Sjá hugsanlegan niðurgröft í móösku.
HAF2019-91-315			A	Vinnumynd. Verið að fjarlægja 1319
HAF2019-91-316			V	Vinnumynd. Verið að fjarlægja 1319
HAF2019-91-317			V	Vinnumynd af 1322
HAF2019-91-318			N	Vinnumynd af 1322
HAF2019-91-319			N	Vinnumynd af 1322
HAF2019-91-320			A	Cont. 1323
HAF2019-91-321			S	Cont. 1323
HAF2019-91-322			V	Cont. 1323
HAF2019-91-323			S	Bygging/hús á SA-svæði
HAF2019-91-324			S	Bygging/hús á SA-svæði
HAF2019-91-325			S	Bygging/hús á SA-svæði
HAF2019-91-326			S	Bygging/hús á SA-svæði
HAF2019-91-327			S	Bygging/hús á SA-svæði
HAF2019-91-328			S	Bygging/hús á SA-svæði
HAF2019-91-329			S	Bygging/hús á SA-svæði
HAF2019-91-330			S	Bygging/hús á SA-svæði
HAF2019-91-331			S	Bygging/hús á SA-svæði
HAF2019-91-332			S	Bygging/hús á SA-svæði

HAF2019-91-333			S	Bygging/hús á SA-svæði
HAF2019-91-334			S	Bygging/hús á SA-svæði
HAF2019-91-335			S	Bygging/hús á SA-svæði
HAF2019-91-336			S	Bygging/hús á SA-svæði
HAF2019-91-337			A	Bygging/hús á SA-svæði
HAF2019-91-338			A	Bygging/hús á SA-svæði
HAF2019-91-339			A	Bygging/hús á SA-svæði
HAF2019-91-340			A	Bygging/hús á SA-svæði
HAF2019-91-341			A	Bygging/hús á SA-svæði
HAF2019-91-342			A	Bygging/hús á SA-svæði
HAF2019-91-343			A	Bygging/hús á SA-svæði
HAF2019-91-344			A	Bygging/hús á SA-svæði
HAF2019-91-345			A	Bygging/hús á SA-svæði
HAF2019-91-346			A	Bygging/hús á SA-svæði
HAF2019-91-347			N	Bygging/hús á SA-svæði
HAF2019-91-348			N	Bygging/hús á SA-svæði
HAF2019-91-349			N	Bygging/hús á SA-svæði
HAF2019-91-350			V	Eftir að 1322 var fjarlæggt
HAF2019-91-351			A	Eftir að 1322 var fjarlæggt
HAF2019-91-352		1326	A	Malarfylling í holu
HAF2019-91-353		1326	S	Viður í holu
HAF2019-91-354		1326	N	Viður í holu, vinnumynd
HAF2019-91-355		1326	SA	Viður í holu, vinnumynd
HAF2019-91-356		1326	SV	Viður í holu, vinnumynd
HAF2019-91-357		1326	S	Viður í holu, vinnumynd
HAF2019-91-358		1327	S	lag 1327
HAF2019-91-359		1327	V	lag 1327
HAF2019-91-360		1327	V	lag 1327
HAF2019-91-361		1327	A	lag 1327
HAF2019-91-362		1327	V	lag 1327
HAF2019-91-363		1327	S	lag 1327
HAF2019-91-364		1325	S	Stétt + veggur
HAF2019-91-365		1325	S	Stétt + veggur
HAF2019-91-366		1325	S	Stétt + veggur
HAF2019-91-367		1325	S	Stétt + veggur
HAF2019-91-368		1325	S	Stétt + veggur
HAF2019-91-369				EYTT
HAF2019-91-370				EYTT
HAF2019-91-371		1325	N	Stétt
HAF2019-91-372	1147 (8)		V	Viðarleifar yfir hleðslu

HAF2019-91-373	1147 (8)		V	Viðarleifar yfir hleðslu
HAF2019-91-374	1147 (8)		V	Viðarleifar yfir hleðslu
HAF2019-91-375	1332		S	Hellur, stétt
HAF2019-91-376	1332		N	Hellur, stétt
HAF2019-91-377	1332		S	Hellur, stétt
HAF2019-91-378	1332		SV	Hellur, stétt
HAF2019-91-379	1332		S	Hellur, stétt
HAF2019-91-380	1332		A	Hellur, stétt
HAF2019-91-381	1332		A	Hellur, stétt
HAF2019-91-382	1332		A	Hellur, stétt
HAF2019-91-383				Eytt
HAF2019-91-384				Eytt
HAF2019-91-385				Eytt
HAF2019-91-386				Eytt
HAF2019-91-387				Eytt
HAF2019-91-388				Eytt
HAF2019-91-389				Eytt
HAF2019-91-390				Eytt
HAF2019-91-391	1333		S	Brúnleitt lag undir stétt
HAF2019-91-392	1333		S	Brúnleitt lag undir stétt
HAF2019-91-393	1333		S	Brúnleitt lag undir stétt
HAF2019-91-394			N	Vinnumynd
HAF2019-91-395	1334/1335		A	Stoðarhola
HAF2019-91-396	1334/1335		S	Stoðarhola við uppgröft
HAF2019-91-397	1334/1335		SA	Stoðarhola við uppgröft
HAF2019-91-398	1334/1335		S	Stoðarhola við uppgröft
HAF2019-91-399	1334/1335		V	Stoðarhola
HAF2019-91-400	1334/1335		V	Stoðarhola
HAF2019-91-401	1334/1335		A	Stoðarhola
HAF2019-91-402	1334/1335		A	Stoðarhola
HAF2019-91-403	1334/1335		A	Stoðarhola
HAF2019-91-404	1334/1335		A	Stoðarhola
HAF2019-91-405	1338		A	Niðurgröftur gryfju
HAF2019-91-406	1338		A	Niðurgröftur gryfju
HAF2019-91-407	1338		N	Niðurgröftur gryfju
HAF2019-91-408	1338		N	Niðurgröftur gryfju
HAF2019-91-409	1338		A	Niðurgröftur gryfju
HAF2019-91-410				Vinnumynd af hleðslum
HAF2019-91-411				Vinnumynd af hleðslum

HAF2019-91-412				Vinnumynd af hleðslum
HAF2019-91-413				Vinnumynd af hleðslum
HAF2019-91-414	1337		S	Veggur
HAF2019-91-415	1337		N	Veggur
HAF2019-91-416	1337		N	Veggur
HAF2019-91-417	1337		S	Veggur
HAF2019-91-418	1337		S	Veggur
HAF2019-91-419	1337		S	Veggur
HAF2019-91-420	1337		S	Veggur
HAF2019-91-421	1337		SA	Veggur
HAF2019-91-422			NV	Vinnumynd
HAF2019-91-423			NV	Vinnumynd
HAF2019-91-424	1340		N	Lag v/1337
HAF2019-91-425	1340		SV	Lag v/1337
HAF2019-91-426	1340		S	Lag v/1337
HAF2019-91-427	1340		SA	Lag v/1337
HAF2019-91-428	1340		S	Lag v/1337
HAF2019-91-429	1341		NV	Austurhlið v-veggs [1377]
HAF2019-91-430	1341		NV	Austurhlið v-veggs [1377]
HAF2019-91-431	1341		NV	Austurhlið v-veggs [1377]
HAF2019-91-432	1341		NV	Austurhlið v-veggs [1377]
HAF2019-91-433	1341		NV	Austurhlið v-veggs [1377]
HAF2019-91-434	1341		NV	Austurhlið v-veggs [1377]
HAF2019-91-435	1341		NV	Vinnumyndir
HAF2019-91-436	1341		NV	Vinnumyndir
HAF2019-91-437	1341		NV	Vinnumyndir
HAF2019-91-438	1342/1343		S	Hleðsla (1342) lag (1343)
HAF2019-91-439	1342/1343		S	Hleðsla (1342) lag (1343)
HAF2019-91-440	1342/1343		S	Hleðsla (1342) lag (1343)
HAF2019-91-441	1342/1343		S	Hleðsla (1342) lag (1343)
HAF2019-91-442	1342/1343		S	Hleðsla (1342) lag (1343)
HAF2019-91-443	1342/1343		S	Hleðsla (1342) lag (1343)
HAF2019-91-444	1342/1343		S	Hleðsla (1342) lag (1343)
HAF2019-91-445	1342/1343		S	Hleðsla (1342) lag (1343)
HAF2019-91-446	1342/1343		SA	Hleðsla (1342) lag (1343)
HAF2019-91-447	1342/1343		SA	Hleðsla (1342) lag (1343)
HAF2019-91-448	1342		SA	Hleðsla
HAF2019-91-449	1344		N	Yfirborð Cont.
HAF2019-91-450	1344		V	Yfirborð Cont.
HAF2019-91-451	1344		V	Yfirborð Cont.
HAF2019-91-452	1344		N	Yfirborð Cont.

HAF2019-91-453	1344		N	Yfirborð Cont.
HAF2019-91-454	1344		N	Yfirborð Cont.
HAF2019-91-455	1344		N	Yfirborð Cont.
HAF2019-91-456		1345	V	Yfirlitsmyndir f. Uppgröft á gólfi
HAF2019-91-457		1345	A	Yfirlitsmyndir f. Uppgröft á gólfi
HAF2019-91-458		1345	A	Yfirlitsmyndir f. Uppgröft á gólfi
HAF2019-91-459		1345	N	Gólf f. uppgröft
HAF2019-91-460		1345	N	Gólf f. uppgröft
HAF2019-91-461		1345	N	Yfirlitsmynd
HAF2019-91-462		1345		Yfirlitsmynd
HAF2019-91-463		1345		Yfirlitsmynd
HAF2019-91-464		1345	NV	Gólf f. Uppgröft
HAF2019-91-465		1345	V	Yfirlitsmynd
HAF2019-91-466		1345	V	Yfirlitsmynd
HAF2019-91-467		1345	V	Yfirlitsmynd
HAF2019-91-468			V	Vinnumynd
HAF2019-91-469	1354		S	Sendið lag, móaska nyrst og syðst
HAF2019-91-470	1354		S	Sendið lag, móaska nyrst og syðst
HAF2019-91-471	1354		S	Sendið lag, móaska nyrst og syðst
HAF2019-91-472	1354		S	Sendið lag, móaska nyrst og syðst
HAF2019-91-473	1350		S	1350
HAF2019-91-474	1351		S	Sendið lag
HAF2019-91-475	1351		SV	Sendið lag
HAF2019-91-476	1351		S	Sendið lag
HAF2019-91-477	1351		N	Sendið lag
HAF2019-91-478	1351		N	Sendið lag
HAF2019-91-479	1318	383	S	S-hleðsluveggur í 383
HAF2019-91-480	1318	383	S	S-hleðsluveggur í 383
HAF2019-91-481	1318	383	S	S-hleðsluveggur í 383
HAF2019-91-482	1318	383	V	S-hleðsluveggur í 383
HAF2019-91-483	1318	383	V	S-hleðsluveggur í 383
HAF2019-91-484	1318	383	V	S-hleðsluveggur í 383
HAF2019-91-485	1318	383	V	S-hleðsluveggur í 383
HAF2019-91-486	1318	383	N	S-hleðsluveggur í 383
HAF2019-91-487	1318	383	N	S-hleðsluveggur í 383
HAF2019-91-488	1318	383	N	S-hleðsluveggur í 383
HAF2019-91-489	1318	383	A	S-hleðsluveggur í 383
HAF2019-91-490	1318	383	A	S-hleðsluveggur í 383
HAF2019-91-491	1318	383	N	S-hleðsluveggur í 383
HAF2019-91-492	1318	383	N	S-hleðsluveggur í 383
HAF2019-91-493	1318	383	N	S-hleðsluveggur í 383

HAF2019-91-494	1318	383	N	S-hleðsluveggur í 383
HAF2019-91-495	1318	383	V	S-hleðsluveggur í 383
HAF2019-91-496	1318	383	A	S-hleðsluveggur í 383
HAF2019-91-497	1318	383	N	S-hleðsluveggur í 383
HAF2019-91-498	1318	383	N	S-hleðsluveggur í 383
HAF2019-91-499	1318	383	A	S-hleðsluveggur í 383
HAF2019-91-500	1318	383	S	S-hleðsluveggur í 383
HAF2019-91-501	1318	383	S	S-hleðsluveggur í 383
HAF2019-91-502	1350		N	Þykkt lag þar sem það er skorið af [1377]
HAF2019-91-503	1350		NV	Þykkt lag þar sem það er skorið af [1377]
HAF2019-91-504	1350		NV	Þykkt lag þar sem það er skorið af [1377]
HAF2019-91-505	1350		N	Undir steini í 1343
HAF2019-91-506	1350		N	Móaska syðst
HAF2019-91-507	1350		N	Móaska syðst
HAF2019-91-508	1344		V	Steinhleðsla
HAF2019-91-509	1344		V	Steinhleðsla
HAF2019-91-510	1344		V	Steinhleðsla
HAF2019-91-511	1344		V	Steinhleðsla
HAF2019-91-512	1344		S	Steinhleðsla
HAF2019-91-513	1352		S	Steinhleðsla, framhald af S-vegg 1318 í 383
HAF2019-91-514	1352		S	Steinhleðsla, framhald af S-vegg 1318 í 383
HAF2019-91-515	1352		S	Steinhleðsla, framhald af S-vegg 1318 í 383
HAF2019-91-516	1352		N	Steinhleðsla, framhald af S-vegg 1318 í 383
HAF2019-91-517	1352		N	Steinhleðsla, framhald af S-vegg 1318 í 383
HAF2019-91-518	1352		N	Steinhleðsla, framhald af S-vegg 1318 í 383
HAF2019-91-519	1352		N	Steinhleðsla, framhald af S-vegg 1318 í 383
HAF2019-91-520	1352		N	Steinhleðsla, framhald af S-vegg 1318 í 383
HAF2019-91-521	1352		N	Steinhleðsla, framhald af S-vegg 1318 í 383
HAF2019-91-522	1352		N	Steinhleðsla, framhald af S-vegg 1318 í 383
HAF2019-91-523	1352		A	Steinhleðsla, framhald af S-vegg 1318 í 383
HAF2019-91-524	1352		V	Steinhleðsla, framhald af S-vegg 1318 í 383
HAF2019-91-525			V	Eftir að 1351 var fjarlæggt
HAF2019-91-526			NV	Eftir að 1351 var fjarlæggt
HAF2019-91-527	1350/1356		S	Móaska 1356
HAF2019-91-528	1350/1356		S	Móaska 1356
HAF2019-91-529	1350/1356		S	Móaska 1356
HAF2019-91-530			S	Svartur fjörusandur undir 1356
HAF2019-91-531			S	Svartur fjörusandur undir 1356
HAF2019-91-532			S	Svartur fjörusandur undir 1356
HAF2019-91-533			S	Svartur fjörusandur undir 1356
HAF2019-91-534			S	Svartur fjörusandur undir 1356

HAF2019-91-535			V	Lög undir [1377] byggður ofan í 1356, svo sandur
HAF2019-91-536			V	Lög undir [1377] byggður ofan í 1356, svo sandur
HAF2019-91-537			V	Lög undir [1377] byggður ofan í 1356, svo sandur
HAF2019-91-538			V	Lög undir [1377] byggður ofan í 1356, svo sandur
HAF2019-91-539			V	Lög undir [1377] byggður ofan í 1356, svo sandur
HAF2019-91-540			V	Lög undir [1377] byggður ofan í 1356, svo sandur
HAF2019-91-541			V	Snið austan við [1377]
HAF2019-91-542			V	Snið austan við [1377]
HAF2019-91-543			V	Snið austan við [1377]
HAF2019-91-544			V	Snið austan við [1377]
HAF2019-91-545			V	Snið austan við [1377]
HAF2019-91-546			V	Snið austan við [1377]
HAF2019-91-547			SV	Snið austan við [1377]
HAF2019-91-548			SV	Snið austan við [1377]
HAF2019-91-549			S	Snið austan við [1377]
HAF2019-91-550				Eytt
HAF2019-91-551	1355/ 1358	1345	S	Hleðsla 1355 og torflag 1358. Hluti af N-vegg í 1345
HAF2019-91-552	1355/ 1358	1345	S	Hleðsla 1355 og torflag 1358. Hluti af N-vegg í 1346
HAF2019-91-553	1355/ 1358	1345	S	Hleðsla 1355 og torflag 1358. Hluti af N-vegg í 1347
HAF2019-91-554	1355/ 1358	1345	S	Hleðsla 1355 og torflag 1358. Hluti af N-vegg í 1348
HAF2019-91-555	1355/ 1358	1345	S	Hleðsla 1355 og torflag 1358. Hluti af N-vegg í 1349
HAF2019-91-556	1355/ 1358	1345	S	Hleðsla 1355 og torflag 1358. Hluti af N-vegg í 1350
HAF2019-91-557	1355/ 1358	1345	S	Hleðsla 1355 og torflag 1358. Hluti af N-vegg í 1351
HAF2019-91-558	1355/ 1358	1345	S	Hleðsla 1355 og torflag 1358. Hluti af N-vegg í 1352
HAF2019-91-559	1355/ 1358	1345	S	Hleðsla 1355 og torflag 1358. Hluti af N-vegg í 1353
HAF2019-91-560	1355/ 1358	1345	S	Hleðsla 1355 og torflag 1358. Hluti af N-vegg í 1353
HAF2019-91-561	1355/ 1358	1345	A	Hleðsla 1355 og torflag 1358. Hluti af N-vegg í 1353
HAF2019-91-562	1355/ 1358	1345	A	Hleðsla 1355 og torflag 1358. Hluti af N-vegg í 1353
HAF2019-91-563	1355/ 1358	1345	A	Hleðsla 1355 og torflag 1358. Hluti af N-vegg í 1353

HAF2019-91-564	1355/ 1358	1345	V	Hleðsla 1355 og torflag 1358. Hluti af N-vegg í 1353
HAF2019-91-565	1355/ 1358	1345	V	Hleðsla 1355 og torflag 1358. Hluti af N-vegg í 1353
HAF2019-91-566	1355/ 1358	1345	S	Hleðsla 1355 og torflag 1358. Hluti af N-vegg í 1353
HAF2019-91-567	1355/ 1358	1345	S	Hleðsla 1355 og torflag 1358. Hluti af N-vegg í 1353
HAF2019-91-568	1355/ 1358	1345	S	Hleðsla 1355 og torflag 1358. Hluti af N-vegg í 1353
HAF2019-91-569	1355/ 1358	1345	S	Hleðsla 1355 og torflag 1358. Hluti af N-vegg í 1353
HAF2019-91-570	1355/ 1358	1345	S	Hleðsla 1355 og torflag 1358. Hluti af N-vegg í 1353
HAF2019-91-571	1355/ 1358	1345	S	Hleðsla 1355 og torflag 1358. Hluti af N-vegg í 1353
HAF2019-91-572		383	V	V-vegghleðsla í 383
HAF2019-91-573		383	V	V-vegghleðsla í 383
HAF2019-91-574		383	V	V-vegghleðsla í 383
HAF2019-91-575		383	V	V-vegghleðsla í 383
HAF2019-91-576		383	V	V-vegghleðsla í 383
HAF2019-91-577	1344		A	Mögulegur inngangur
HAF2019-91-578	1344		S	Mögulegur inngangur
HAF2019-91-579	1344		S	Mögulegur inngangur
HAF2019-91-580	1344		A	Mögulegur inngangur
HAF2019-91-581	1360		SV	Torf + steinar, hrun
HAF2019-91-582	1360		S	Torf + steinar, hrun
HAF2019-91-583	1360		A	Torf + steinar, hrun
HAF2019-91-584	1360		A	Torf + steinar, hrun
HAF2019-91-585	1361		N	Yfirborð
HAF2019-91-586	1361		N	Yfirborð
HAF2019-91-587	1361		N	Yfirborð
HAF2019-91-588	1362		N	Fyrir uppgröft
HAF2019-91-589	1362		V	Fyrir uppgröft
HAF2019-91-590	1362		N	Grjót í neðri hluta 1362 (interface við lagið undir)
HAF2019-91-591	1362		N	Grjót í neðri hluta 1362 (interface við lagið undir)
HAF2019-91-592	1362		N	Grjót í neðri hluta 1362 (interface við lagið undir)
HAF2019-91-593	1362		V	Grjót í neðri hluta 1362 (interface við lagið undir)
HAF2019-91-594	1364		V	V-hleðsla í 383, sem liggur ofan á 1363
HAF2019-91-595	1364		V	V-hleðsla í 383, sem liggur ofan á 1363
HAF2019-91-596	1364		V	V-hleðsla í 383, sem liggur ofan á 1363

HAF2019-91-597	1364		N	V-hleðsla í 383, sem liggur ofan á 1363
HAF2019-91-598	1364		N	V-hleðsla í 383, sem liggur ofan á 1363
HAF2019-91-599	1364		S	V-hleðsla í 383, sem liggur ofan á 1363
HAF2019-91-600	1364		V	V-hleðsla í 383, sem liggur ofan á 1363
HAF2019-91-601	1364		N	V-hleðsla í 383, sem liggur ofan á 1363
HAF2019-91-602		1345	N	Veggir í 1345
HAF2019-91-603		1345	N	Veggir í 1345
HAF2019-91-604		1345	N	Veggir í 1345
HAF2019-91-605		1345	N	Veggir í 1345
HAF2019-91-606		1345	N	Veggir í 1345
HAF2019-91-607		1345	N	Veggir í 1345
HAF2019-91-608		1345	N	Veggir í 1345
HAF2019-91-609		1345	N	Veggir í 1345
HAF2019-91-610		1345	N	Veggir í 1345
HAF2019-91-611		1345	N	Veggir í 1345
HAF2019-91-612		1345	N	Veggir í 1345
HAF2019-91-613		1345	N	Veggir í 1345
HAF2019-91-614		1345	N	Veggir í 1345
HAF2019-91-615		1345	N	Veggir í 1345
HAF2019-91-616		1345	N	Veggir í 1345
HAF2019-91-617		1345	N	Veggir í 1345
HAF2019-91-618		1345	N	Veggir í 1345
HAF2019-91-619		1345	N	Veggir í 1345
HAF2019-91-620		1345	N	Veggir í 1345
HAF2019-91-621		1345	N	Veggir í 1345
HAF2019-91-622		1345	N	Veggir í 1345
HAF2019-91-623		1345	N	Veggir í 1345
HAF2019-91-624	1366	383	V	Veggur nyrst í 383
HAF2019-91-625	1366	383	V	Veggur nyrst í 383
HAF2019-91-626	1366	383	V	Veggur nyrst í 383
HAF2019-91-627	1366	383	V	Veggur nyrst í 383
HAF2019-91-628	1366	383	V	Veggur nyrst í 383
HAF2019-91-629	1366	383	V	Veggur nyrst í 383
HAF2019-91-630	1366	383	V	Veggur nyrst í 383
HAF2019-91-631	1366	383	V	Veggur nyrst í 383
HAF2019-91-632	1366	383	V	Veggur nyrst í 383
HAF2019-91-633	1366	383	V	Veggur nyrst í 383
HAF2019-91-634	1366	383	V	Veggur nyrst í 383
HAF2019-91-635	1366	383	N	Veggur nyrst í 383
HAF2019-91-636	1366	383	N	Veggur nyrst í 383
HAF2019-91-637	1366	383	N	Veggur nyrst í 383

HAF2019-91-638	1366	383	A	Veggur nyrst í 383
HAF2019-91-639	1366	383	A	Veggur nyrst í 383
HAF2019-91-640	1366	383	A	Veggur nyrst í 383
HAF2019-91-641	1366	383	A	Veggur nyrst í 383
HAF2019-91-642	1366	383	A	Veggur nyrst í 383
HAF2019-91-643	1366	383	N	Veggur nyrst í 383
HAF2019-91-644	1366	383	N	Veggur nyrst í 383
HAF2019-91-645	1366	383	N	Veggur nyrst í 383
HAF2019-91-646	1366	383	A	Veggur nyrst í 383
HAF2019-91-647			A	Stoðarhola, grafin í 1344
HAF2019-91-648			A	Stoðarhola, grafin í 1344
HAF2019-91-649			S	Tvær mögulegar stoðarholur, grafnar í 1344
HAF2019-91-650	1367	383	A	A-vegghleðsla í 383
HAF2019-91-651	1367	383	A	A-vegghleðsla í 383
HAF2019-91-652	1367	383	S	A-vegghleðsla í 383
HAF2019-91-653	1367	383	V	A-vegghleðsla í 383
HAF2019-91-654	1367	383	N	A-vegghleðsla í 383
HAF2019-91-655	1367	383	A	A-vegghleðsla í 383
HAF2019-91-656	1370		V	Hleðsla í SV-horni, sunnan við [383]
HAF2019-91-657	1370		V	Hleðsla í SV-horni, sunnan við [383]
HAF2019-91-658	1370		V	Hleðsla í SV-horni, sunnan við [383]
HAF2019-91-659			V	Torfveggur ofl.
HAF2019-91-660			V	Torfveggur ofl.
HAF2019-91-661			S	Torfveggur ofl.
HAF2019-91-662			S	Torfveggur ofl.
HAF2019-91-663			V	Torfveggur ofl.
HAF2019-91-664			V	Torfveggur ofl.
HAF2019-91-665			S	Torfveggur ofl.
HAF2019-91-666			S	Torfveggur ofl.
HAF2019-91-667			A	Torfveggur ofl.
HAF2019-91-668			A	Torfveggur ofl.
HAF2019-91-669			V	Torfveggur ofl.
HAF2019-91-670			V	Torfveggur ofl.
HAF2019-91-671	1371	383	N	N-veggur í 383
HAF2019-91-672	1371	383	N	N-veggur í 383
HAF2019-91-673	1371	383	N	N-veggur í 383
HAF2019-91-674	1371	383	N	N-veggur í 383
HAF2019-91-675	1371	383	N	N-veggur í 383
HAF2019-91-676	1371	383	N	N-veggur í 383
HAF2019-91-677	1371	383	N	N-veggur í 383
HAF2019-91-678	1371	383	N	N-veggur í 383

HAF2019-91-679	1371	383	V	N-veggur í 383
HAF2019-91-680	1371	383	V	N-veggur í 383
HAF2019-91-681			S	Leirkerabrot í sniði, sunnan við 1360
HAF2019-91-682			S	Leirkerabrot í sniði, sunnan við 1360
HAF2019-91-683			V	Leirkerabrot í sniði, sunnan við 1360, Vinnumyndir
HAF2019-91-684			V	Leirkerabrot í sniði, sunnan við 1360, Vinnumyndir
HAF2019-91-685			S	Leirkerabrot í sniði, sunnan við 1360
HAF2019-91-686			S	Leirkerabrot í sniði, sunnan við 1360
HAF2019-91-687			S	Leirkerabrot í sniði, sunnan við 1360
HAF2019-91-688			S	Leirkerabrot í sniði, sunnan við 1360
HAF2019-91-689			S	Prufuhola 1 (SV-megin) milli 1345 og S-veggjar í 383. Undir stétt.
HAF2019-91-690			S	Prufuhola 1 (SV-megin) milli 1345 og S-veggjar í 383. Undir stétt.
HAF2019-91-691			S	Prufuhola 1 (SV-megin) milli 1345 og S-veggjar í 383. Undir stétt.
HAF2019-91-692			S	Prufuhola 1 (SV-megin) milli 1345 og S-veggjar í 383. Undir stétt.
HAF2019-91-693			S	Prufuhola 1 (SV-megin) milli 1345 og S-veggjar í 383. Undir stétt.
HAF2019-91-694			S	Prufuhola 1 (SV-megin) milli 1345 og S-veggjar í 383. Undir stétt.
HAF2019-91-695			S	Prufuhola 2, SA-megin) milli 1345 og 1352
HAF2019-91-696			S	Prufuhola 2, SA-megin) milli 1345 og 1352
HAF2019-91-697			S	Prufuhola 2, SA-megin) milli 1345 og 1352
HAF2019-91-698			S	Prufuhola 2, SA-megin) milli 1345 og 1352
HAF2019-91-699			S	Leirker
HAF2019-91-700			N	Prufuhola 1 (SV-megin) milli 1345 og S-veggjar í 383. Undir stétt.
HAF2019-91-701			N	Prufuhola 1 (SV-megin) milli 1345 og S-veggjar í 383. Undir stétt.
HAF2019-91-702			S	Prufuhola 2, SA-megin) milli 1345 og 1352
HAF2019-91-703			S	Prufuhola 2, SA-megin) milli 1345 og 1352
HAF2019-91-704			S	Prufuhola 2, SA-megin) milli 1345 og 1352
HAF2019-91-705			S	Prufuhola 2, SA-megin) milli 1345 og 1352
HAF2019-91-706			S	Prufuhola 2, SA-megin) milli 1345 og 1352
HAF2019-91-707			A	Prufuhola 2, SA-megin) milli 1345 og 1352
HAF2019-91-708			S	Prufuhola 2, SA-megin) milli 1345 og 1352
HAF2019-91-709			S	Prufuhola 2, SA-megin) milli 1345 og 1352
HAF2019-91-710			S	Timburleifar undir leirkeri

HAF2019-91-711			S	Timburleifar undir leirkeri
HAF2019-91-712			S	Yfirlitsmynd af grjótpúkki, ofan á möl. Myndir teknar frá A-V
HAF2019-91-713			S	Yfirlitsmynd af grjótpúkki, ofan á möl. Myndir teknar frá A-V
HAF2019-91-714			S	Yfirlitsmynd af grjótpúkki, ofan á möl. Myndir teknar frá A-V
HAF2019-91-715			S	Yfirlitsmynd af grjótpúkki, ofan á möl. Myndir teknar frá A-V
HAF2019-91-716			S	Yfirlitsmynd af grjótpúkki, ofan á möl. Myndir teknar frá A-V
HAF2019-91-717			S	Yfirlitsmynd af grjótpúkki, ofan á möl. Myndir teknar frá A-V
HAF2019-91-718			S	Yfirlitsmynd af grjótpúkki, ofan á möl. Myndir teknar frá A-V
HAF2019-91-719			S	Yfirlitsmynd af grjótpúkki, ofan á möl. Myndir teknar frá A-V
HAF2019-91-720			S	Yfirlitsmynd af grjótpúkki, ofan á möl. Myndir teknar frá A-V
HAF2019-91-721			S	Yfirlitsmynd af grjótpúkki, ofan á möl. Myndir teknar frá A-V
HAF2019-91-722			S	Yfirlitsmynd af grjótpúkki, ofan á möl. Myndir teknar frá A-V
HAF2019-91-723			S	Yfirlitsmynd af grjótpúkki, ofan á möl. Myndir teknar frá A-V
HAF2019-91-724			S	Yfirlitsmynd af grjótpúkki, ofan á möl. Myndir teknar frá A-V
HAF2019-91-725			S	Yfirlitsmynd af grjótpúkki, ofan á möl. Myndir teknar frá A-V
HAF2019-91-726			S	Yfirlitsmynd af grjótpúkki, ofan á möl. Myndir teknar frá A-V
HAF2019-91-727			S	Yfirlitsmynd af grjótpúkki, ofan á möl. Myndir teknar frá A-V
HAF2019-91-728			S	Leifar af vegg
HAF2019-91-729			S	Leifar af vegg kolageymslu, gengur upp að [1399]
HAF2019-91-730			V	Stétt
HAF2019-91-731			V	Stétt
HAF2019-91-732			V	Stétt
HAF2019-91-733			S	Stétt
HAF2019-91-734			A	Diskur
HAF2019-91-735			A	Diskur
HAF2019-91-736			S	Torfkennt undir elsta lagi af möl

HAF2019-91-737			S	Torfkennt undir elsta lagi af möl
HAF2019-91-738			S	Torfkennt undir elsta lagi af möl
HAF2019-91-739			S	Veggur, (ytri) sem GAG gróf. Er skorinn af [1377]
HAF2019-91-740			S	Veggur, (ytri) sem GAG gróf. Er skorinn af [1377]
HAF2019-91-741			S	Vegghleðsla í torflagi undir 1147
HAF2019-91-742			A	Vegghleðsla í torflagi undir 1147
HAF2019-91-743			N	Vegghleðsla í torflagi undir 1147
HAF2019-91-744			N	Vegghleðsla í torflagi undir 1147
HAF2019-91-745			N	Vegghleðsla í torflagi undir 1147
HAF2019-91-746	1549		S	Lísabet að mæla 1549
HAF2019-91-747			S	Timbur í mögulegum þröskuldi
HAF2019-91-748			S	Timbur í mögulegum þröskuldi, ofan frá
HAF2019-91-749			S	1581 torfveggur sami og 741
HAF2019-91-750			A	Stétt
HAF2019-91-751			A	Stétt

V Jarðlag aflæðirit

