

Jarðhitaathuganir að Reykhúsum
og Kristnesi, Eyjafirði

1956

27. júlí 1956

Hr. ráðsmaður Eiríkur Brynjólfsson,
Kristneshæli,
Eyjafirði.

Dagana 9-12 júní s.l. voru enn gerðar athuganir á jarðhitnum í Reykhúsa- og Kristneslandi. Voru þær gerðar einkum til þess að kanna möguleika á aukningu heita vatnsins fyrir Kristneshæli, en einnig möguleika á því að staðsetja hugsanlegar borholur þannig að ekki þyrfti að dæla vatninu í hélið. Við þessar athuganir voru gerðar jarðviðnámsmælingar í Reykhúsatúninu vestan Reykhúsalauga og vestan afleggjarans að Kristneshæli.

Mælingarnar sýndu töluverða útbreiðslu jarðhita í Reykhúsatúninu í suðvesturátt frá Reykhúsalaug, í stefnu á Reykhús. Við íbúðarhúsið að Reykhúsum kom fram viðnámslægð, sem að líkindum orsakast af jarðhita og gefur bendingu um hugsanlegan borstað 10-15 metra austur af norðausturhorni íbúðarhússins. Jarðhitinn virðist ná vestur fyrir afleggjarann í suðvesturátt, en vera minni og minna útbreiddur þar.

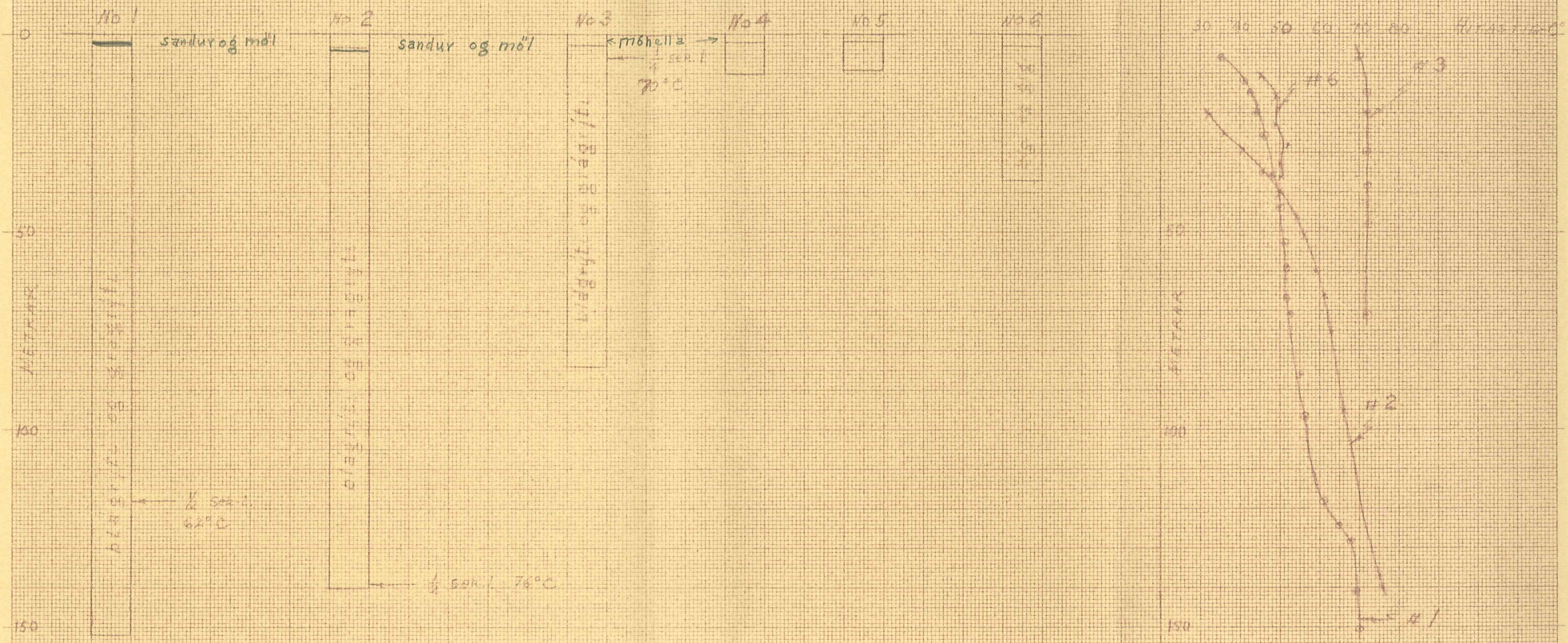
Af þeim upplýsingum, sem nú liggja fyrir, er jarðborunardeildin þó enn þeirrar skoðunar, sem fram kemur í skýrslum hennar frá 12. apríl 1949 og 1. september 1950, að ekki sé réttlætanlegt að ráðast í frekari boranir eða jarðeðlisfræðilegar athuganir við Kristneshæli, nema brýn nauðsyn sé til að auka heita vatnið, eða breyting hafi orðið á bortækni.

Athuganir, sem gerðar voru við Hranastaði 12. júní s.l., urðu neikvæðar. Volgt vatn seitlar þar úr blágrýtisgangi í lækjarfarvegi. Viðnámsmælingar, sem gerðar voru á staðnum

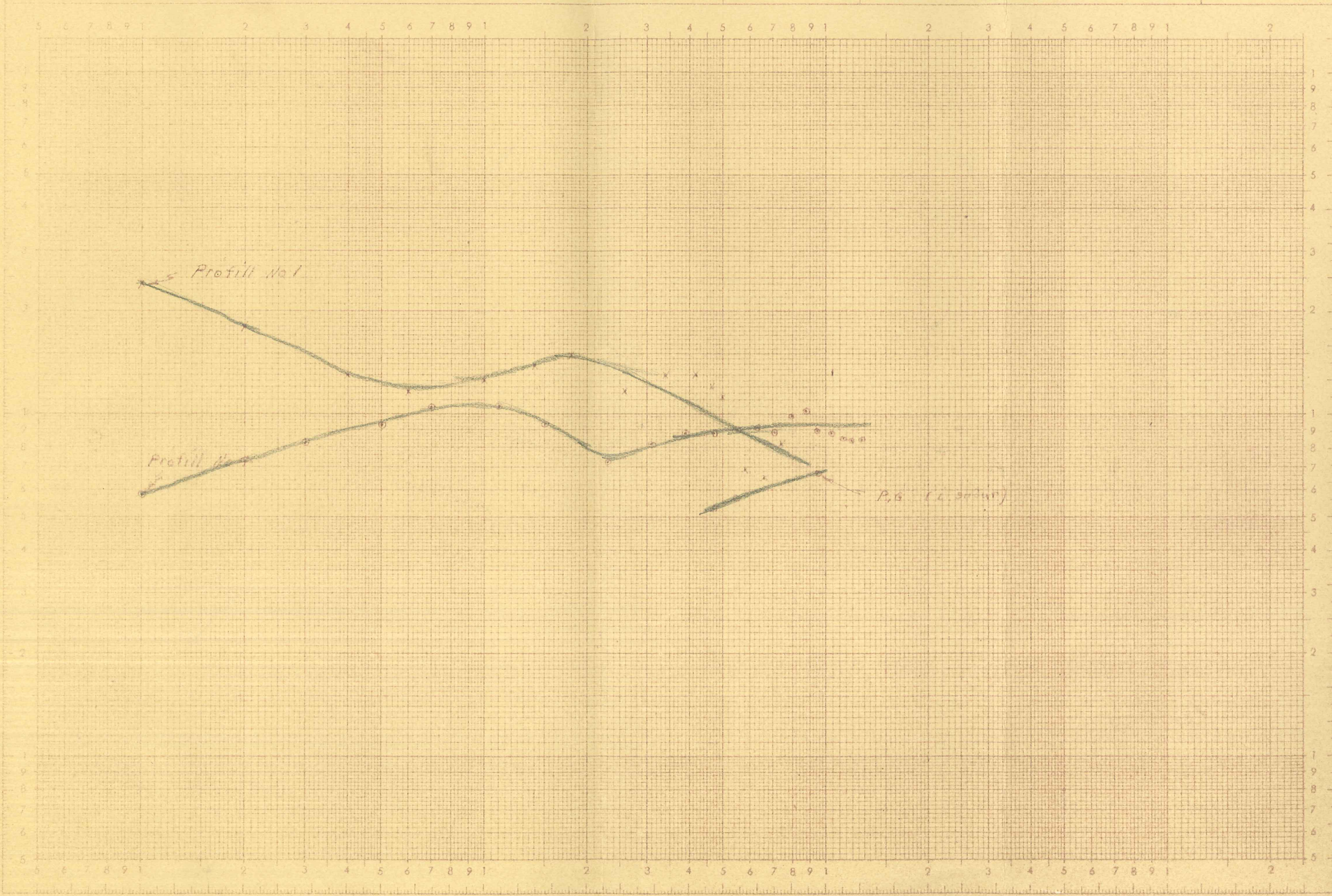
bentu til að ekki væri um neinn verulegan jarðhita
þar að ræða.

Virðingarfyllst,

P.Th./ii

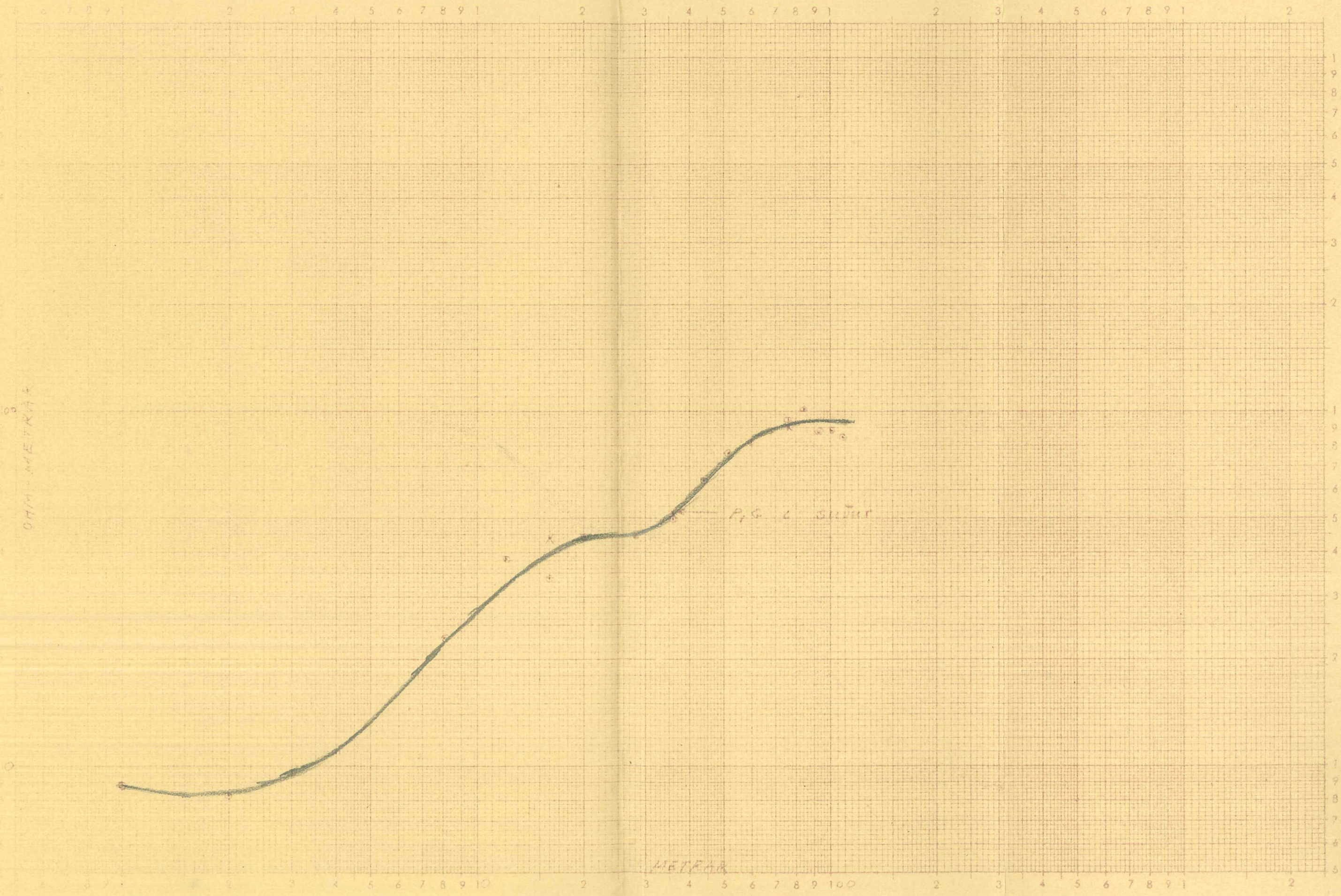


REYKHUS - EYJAFIRÐI
DYPTARPROFÍLAR NO 1 & 4

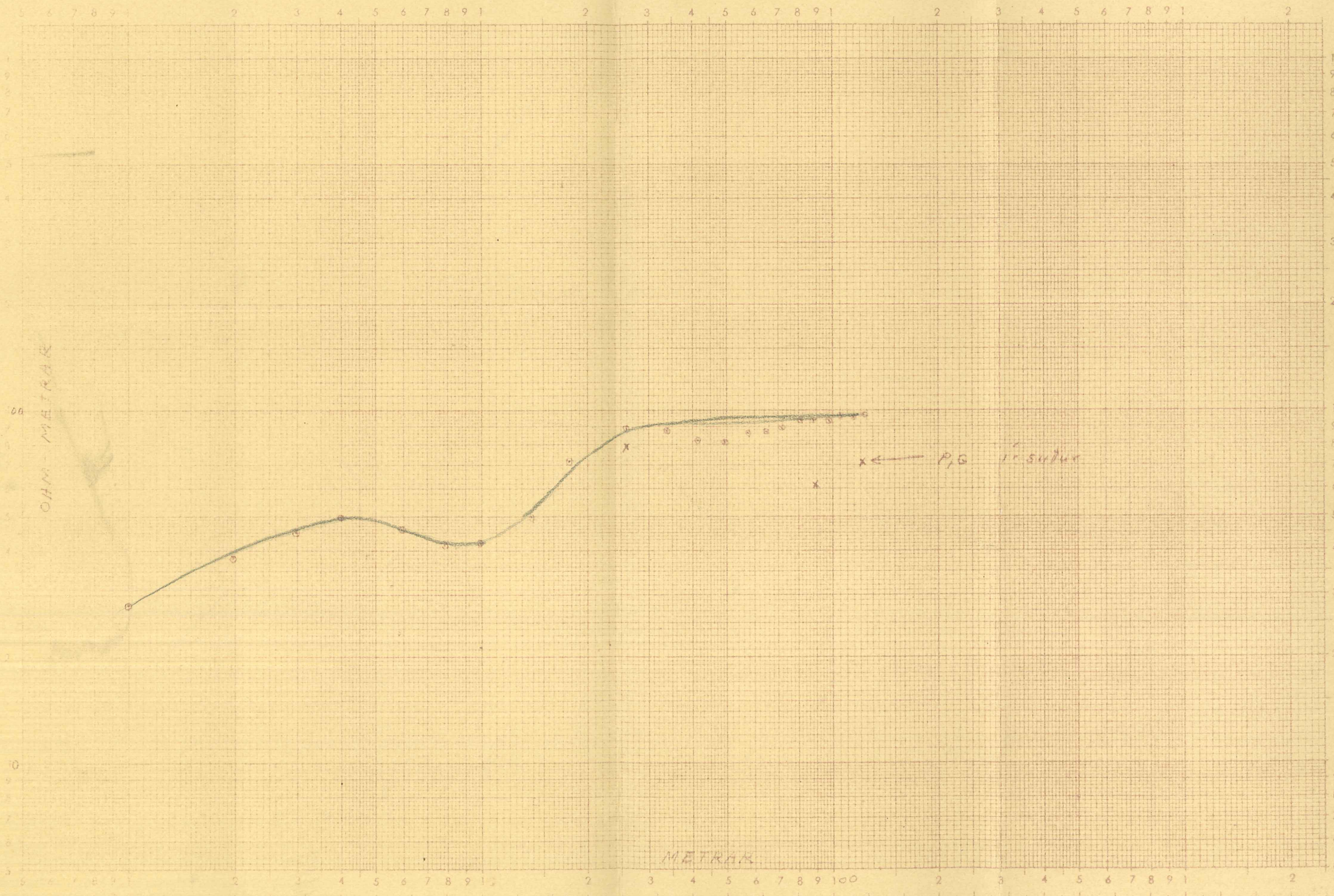


REYKHUS - EYJAFIRÐI
DÝPTARPROFILL NO 2

3-7-56



REYKHUS - EYJAFIRÐI
DYPTARPROFILL NO 3



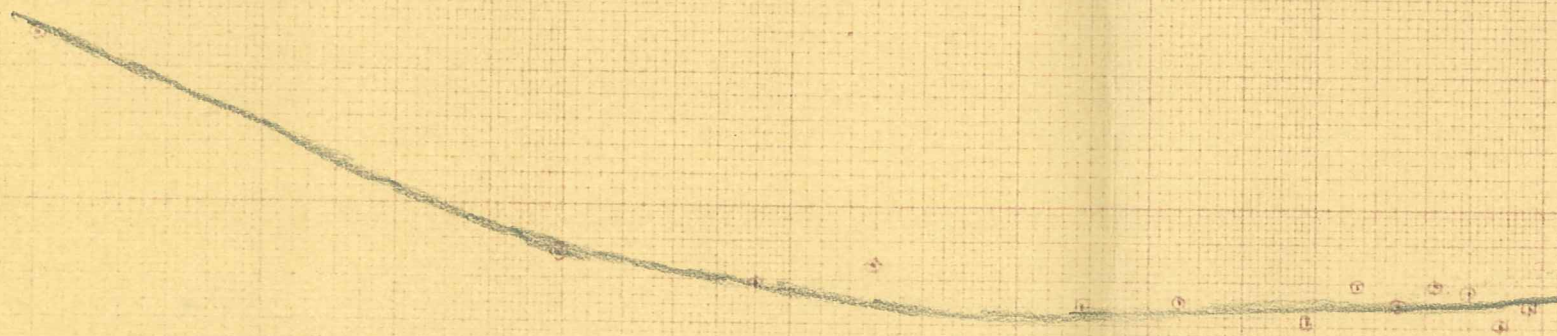
REYKHUS EYJAFIRÐI

DYPTARPROFILL NO 5

0.1
0.2
0.3
0.4
0.5
0.6
0.7
0.8
0.9
1.0
1.1
1.2
1.3
1.4
1.5
1.6
1.7
1.8
1.9
2.0

0
1
2
3
4
5
6
7
8
9
10

METRAR



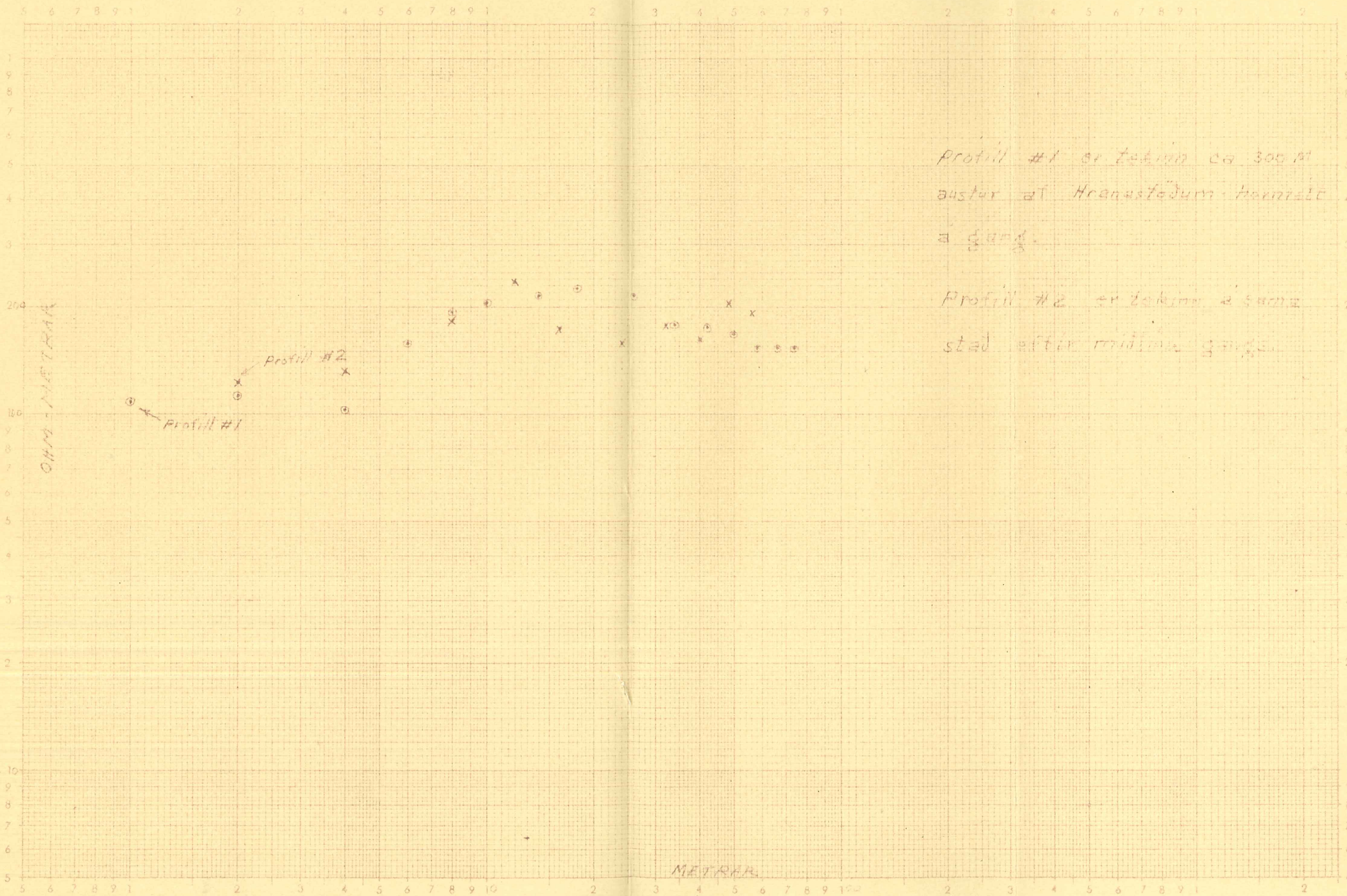
HRANASTADIR I FYJAFIREI

DYPTAKPROFILAR

10-6-'56

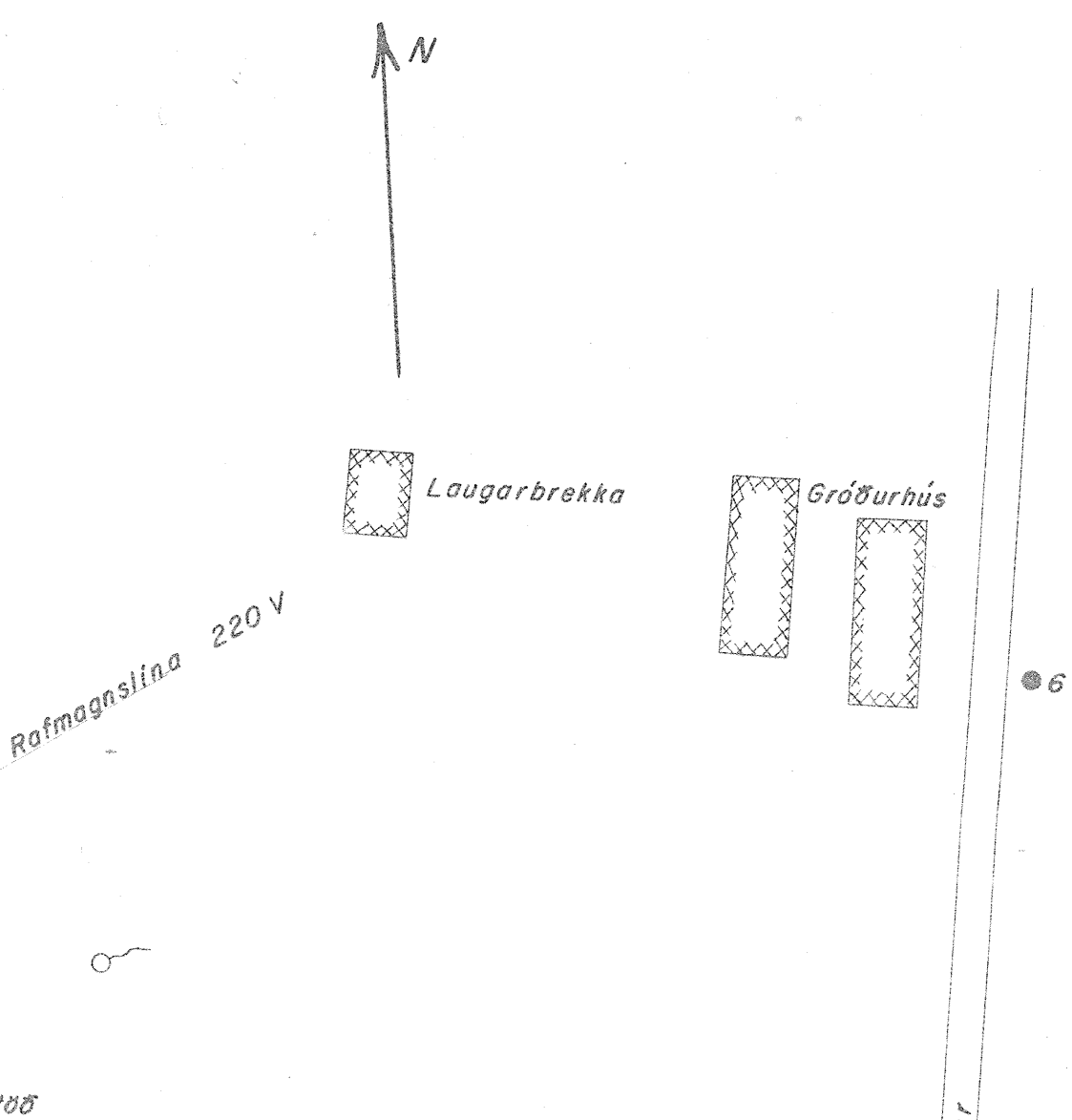
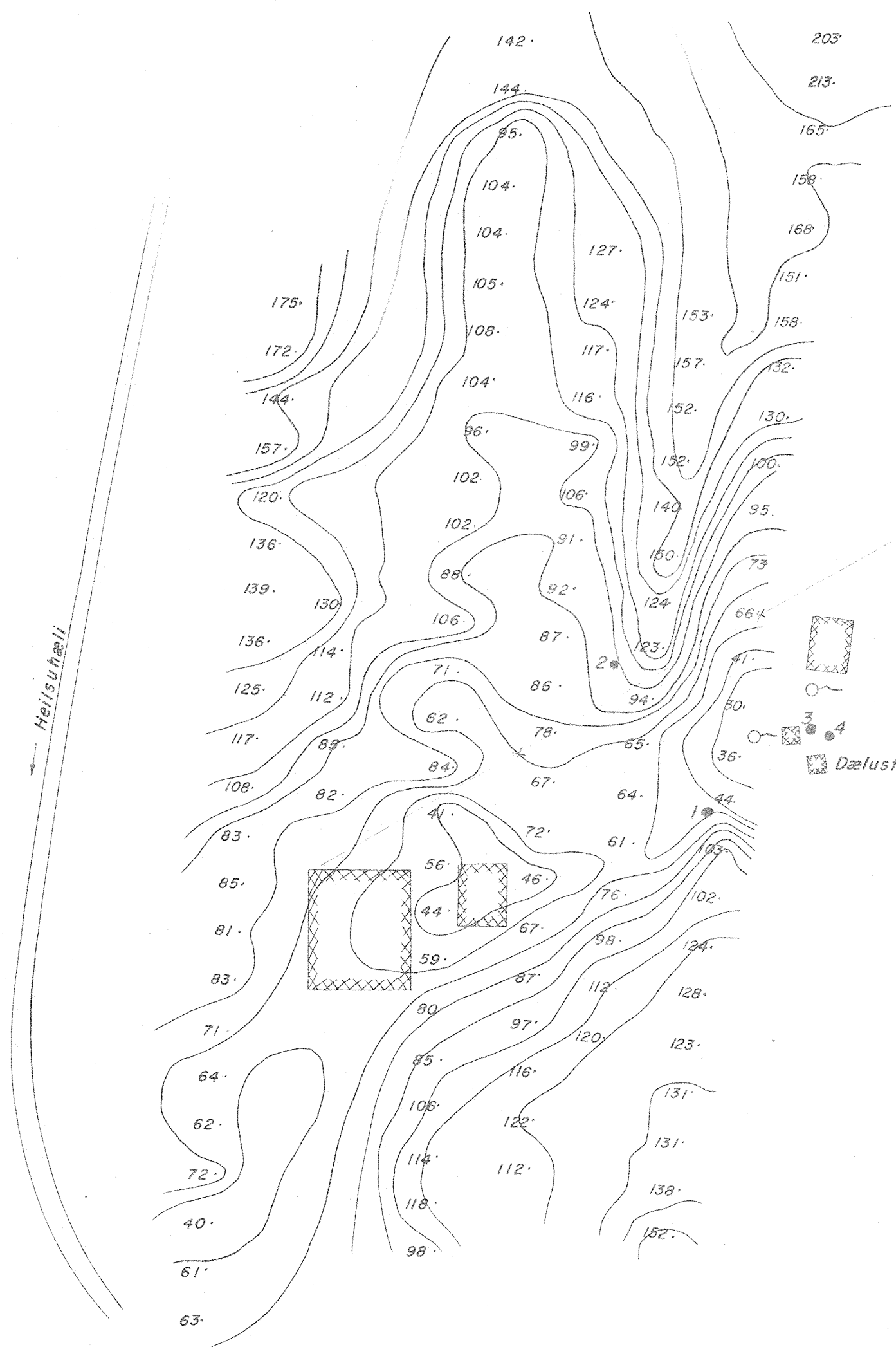
Profil #1 er tekið ca 300 M
austur af Hranastöðum hornaleið
á garði.

Profil #2 er tekið á sama
stað eftir minni garði.



METRA

· 132	
· 129	
· 122	
· 130	
· 106	
· 120	
· 122	
· 132	
· 135	
· 136	
· 122	
· 129	
· 115	
· 116	
· 89	
· 100	
· 104	
· 86	
· 108	
· 72	
· 105	
· 108	
· 84	
· 105	
· 171	
· 138	
· 162	
· 129	
· 183	
· 134	
· 155	
· 150	
· 146	
· 110	
· 87	
· 65	
· 120	
· 93	
· 126	
· 106	
· 114	
· 108	
· 122	
· 104	
· 91	
· 89	
· 126	
· 96	
· 132	
· 102	
· 112	
· 92	
· 85	
· 94	
· 125	
· 92	
· 100	
· 121	
· 146	
· 100	
· 180	
· 142	
· 192	
· 134	
· 182	
· 145	
· 180	



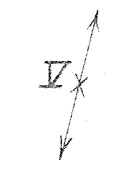
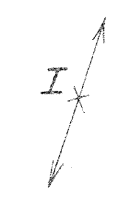
- Skýringar:
- Borhola
 - Heit uppspretta
 - × Rafmagnslína
 - 75 Viðnámstala, $a = 10$ metrar
 - ⊙ 75 Viðnámstala, $a = 20$ metrar

RAFORKUMÁLASTJÓRI	
REYKHÚS - EYJAFIRÐI	Mkv. 10/7 '56. 16.
Viðnámsmælingar.	Tnr. 6
Mælt í júní '56, Þ.T.	J-Kristnes
	Fnr. 3422



Skýringar:

- Borhola
- ↔ Dýptarprófill
- Heit uppspretta



RAFORKUMÁLASTJÓRI		
REYKHÚS - EYJAFIRÐI Afstöðumynd.	Mkv.	10/7'56. PT/16
	1:1000	Tnr. 7 J-Kristnes
		Fnr. 3423