



ORKUSTOFNUN  
Vatnsorkudeild

Gunnar Þorbergsson

**KORTASKRÁ ORKUSTOFNUNAR**  
Desember 1988

**OS-88064/VOD-07**  
Reykjavík, desember 1988



**ORKUSTOFNUN**  
Grensásvegi 9, 108 Reykjavík

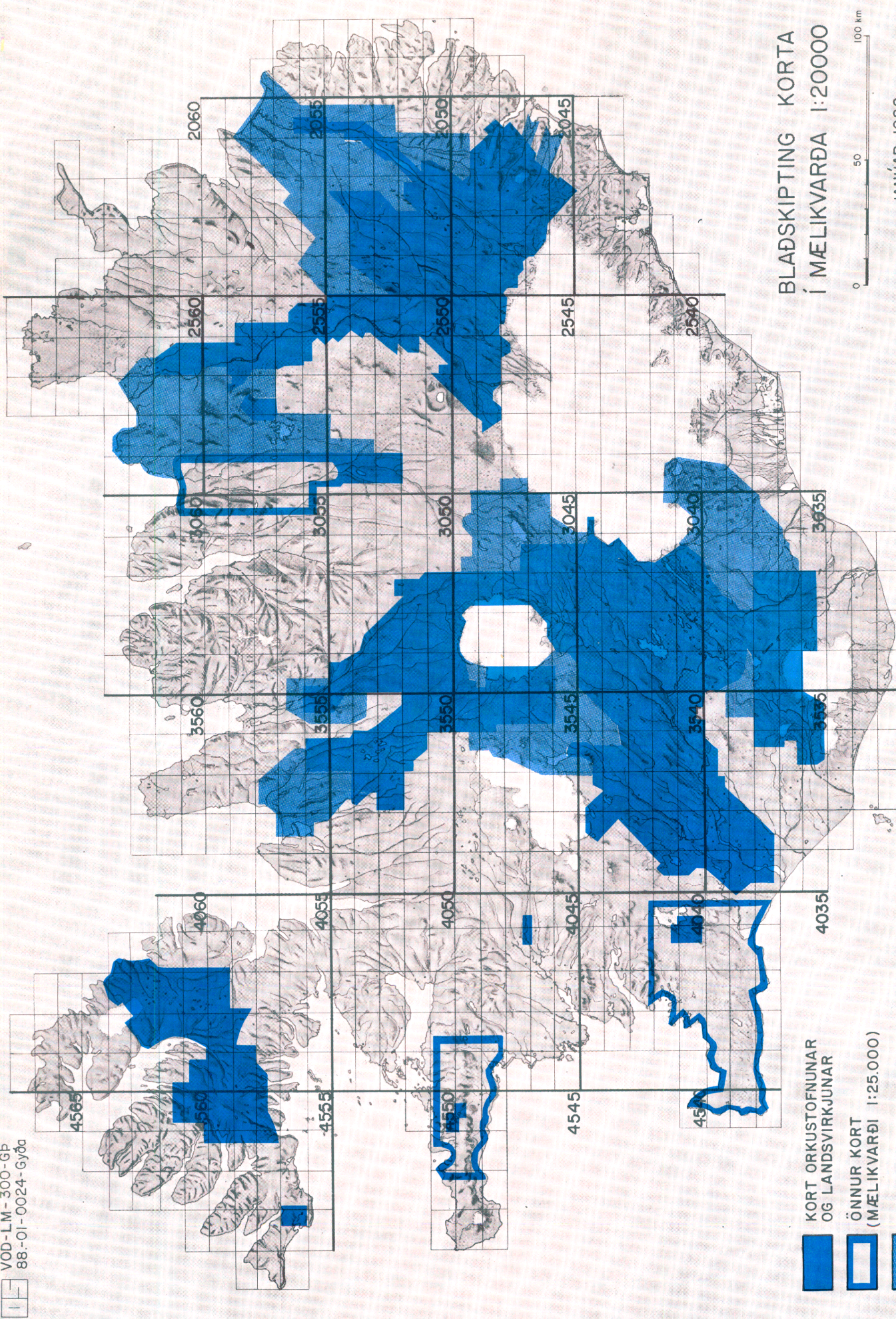
**Gunnar Þorbergsson**

**KORTASKRÁ ORKUSTOFNUNAR**  
**Desember 1988**

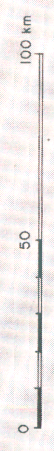
**OS-88064/VOD-07**  
**Reykjavík, desember 1988**






VOD-LM-300-6p  
88.-01-0024-Gyða



BLÁSKIPTING KORTA  
Í MÆLIKVARÐA 1:20000



JANÚAR 1988

-  KORT ORKUSTOFNUNAR OG LANDSVIRKJUNAR
-  ÖNNUR KORT (MÆLIKVARÐI 1:25.000)
-  MÆLT SVÆÐI



## **EFNISYFIRLIT**

	Bls.
Kort Orkustofnunar	6
Yfirlitskort	6
Sérkort	6
Kort í mælikvarða 1:25.000	6
Um gerð kortaskrárinnar	7
Kortaskrá	7
Kort skráð í teikningasafni Orkustofnunar	62
Langskurðir skráðir í teikningasafni Orkustofnunar	64

## **MYNDIR**

Mynd 1. Blaðskipting korta í mælikvarða 1:20.000	3
Mynd 2. Blaðskipting korta í mælikvarða 1:25.000	7

## KORT ORKUSTOFNUNAR

Mynd 1 á bls. 3 sýnir blaðskiptingu yfirlitskorta Orkustofnunar, en þau eru í mælikvarða 1:20.000 með 5 m hæðarlínubili. Önnur kort Orkustofnunar, sérkort, eru flest í mælikvarða 1:5.000 eða 1:2.000 með 1 eða 2ja metra hæðarlínubili. Hér fyrir aftan er kortaskrá Orkustofnunar. Henni er hagað þannig, að á einni síðu er yfirlit yfir svæði þakið 25 yfirlitskortum, en skrá yfir sérkort á sama svæði, ef einhver eru, er á næstu síðum á eftir. Þetta á við kort, sem teiknuð eru í landsneti hinu nýja frá 1956 (Hjörsey). Listi yfir kort í öðrum hnita-kerfum, ásamt langskurðum nokkurra fljóta, er aftast í þessu hefti.

### Yfirlitskort

Hnitakerfið, sem kortin eru teiknuð í, er fengið með hornsannri keiluvörpun Lamberts með 65° breiddarbauginn sem snertibaug keilu og ellipsóíðu. Y-ásinn er samsíða 18° hádegisbaugnum til norðurs, en skurðpunkturinn með 65° breidd og 18° lengd hefur hnit  $X = 500.000$  og  $Y = 500.000$ . X-ásinn hefur vestlæga stefnu. Hvert yfirlitskort nær yfir 16 km í stefnu X-áss og 10 km í stefnu Y-áss. Kortið hefur nafn og númer, til dæmis 3342 Þórisós. Suðaustur horn blaðs 3342 hefur hnitin  $X = 33 \times 16$  km og  $Y = 42 \times 10$  km.

Á þeim síðum í kortaskránni, þar sem yfirlitskort eru sýnd, eru 25 reitir með númerum kortanna. Kortlagt svæði er þar sýnt skástrikað, en mælt ókortlagt svæði með láréttum strikum. Einnig koma fyrir krossstrikuð svæði, þar sem til eru sérkort en ekki yfirlitskort. Efst á sömu síðu eru upplýsingar um allt að 25 teiknuð kort. Fremst er númer kortsins, þá skýringartákn, því næst nafn kortsins og að lokum upplýsingar um hver teiknaði kortið og hvenær.

#### Skýringartákn:

- \* mælt
- \*\* teiknað án nafna
- \*\*\* fullteiknað

#### Kortagerðarmenn:

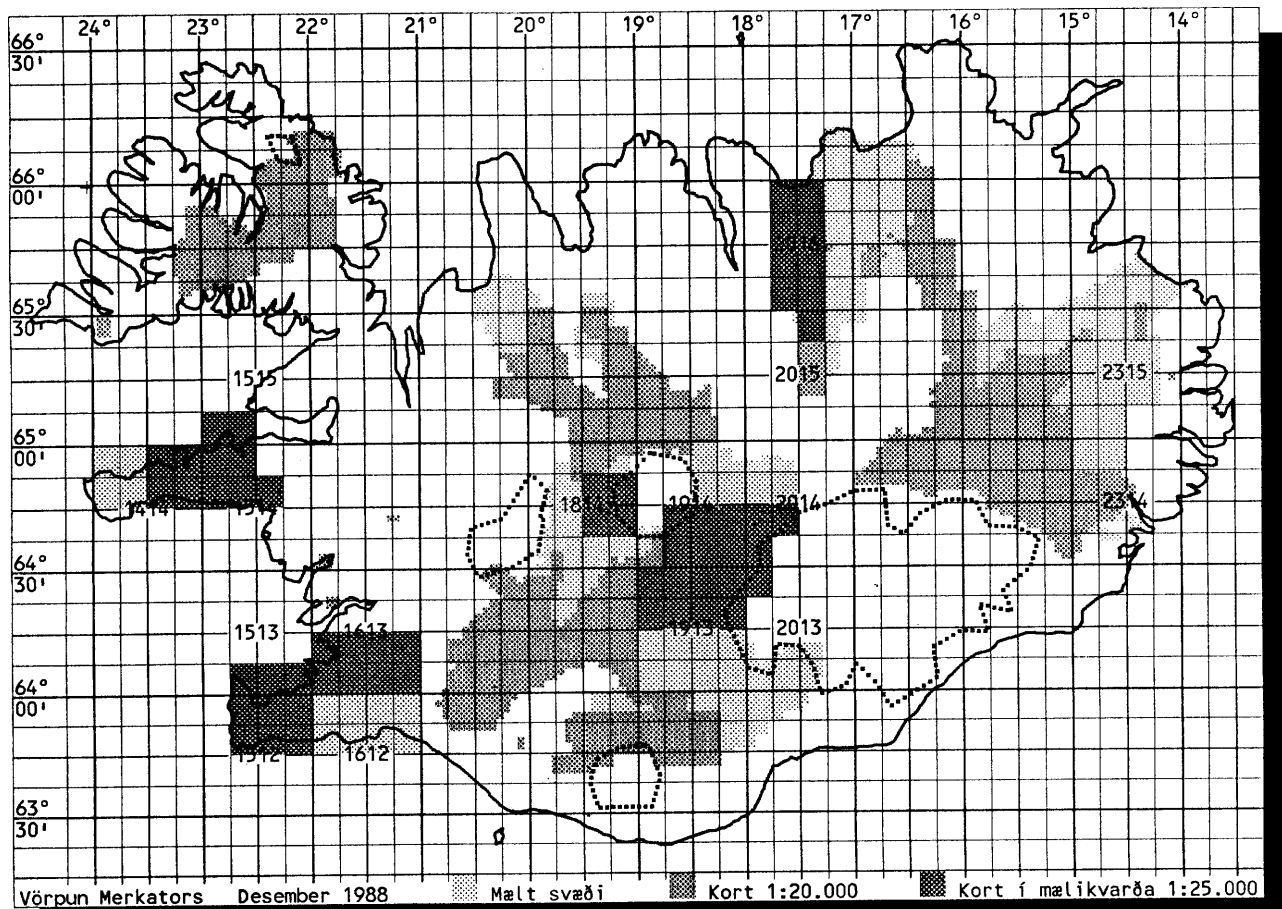
- F Forverk
- H Hnit
- S Svenska Kraftkontoret
- V VIAK
- W Wideröe

### Sérkort

Blaðskipting sérkorta fæst með því að skipta yfirlitskorti í hluta. Þannig þekja 16 sérkort í mælikvarða 1:5.000 sama flöt og eitt yfirlitskort. Öll þessi 17 kort hafa sama nafn og sama aðalnúmer, en sérkortin hafa að auki tveggja stafa undirnúmer. Sem dæmi um númer og nafn á sérkorti er 3342/13 Þórisós 1:5.000. Í skránni eru sýnd teiknuð sérkort, en engin svæði mæld vegna sérkorta umfram það sem teiknað er.

## KORT Í MÆLIKVARÐA 1:25.000

Framvegis verða öll kort með 5 m hæðarlínubili teiknuð í mælikvarða 1:25.000 og í samræmi við nýjan kortastaðal. Mynd 2 sýnir blaðskiptingu korta samkvæmt nýja staðlinum. Þar getur að líta fyrstu kortin í mælikvarða 1:25.000, en einnig eru á myndinni þau svæði, sem Orkustofnun hefur látið kortleggja í mælikvarða 1:20.000 og svæði, sem hafa verið mæld en ekki kortlögð. Myndin gefur nákvæmt yfirlit um stöðu kortagerðar í árslok 1988.



Mynd 2. Blaðskipting korta í mælikvarða 1:25.000.

## UM GERÐ KORTASKRÁRINNAR

Fjölrita átti kortaskrána í ársbyrjun 1988 og mynd 1 var teiknuð miðað við það, en þá ákvað höfundurinn að lagfæra enn skrána og tafðist svo frá verkinu. Í árslok hafði Landsvirkjun látið teikna nokkur kort nálægt Vonarskarði umfram það sem sýnt er á mynd 1, en þar sem ekki voru gerð önnur kort á árinu, er hún notuð óbreytt.


Kortaskráin er nú í fyrsta sinn prentuð með HP LaserJet II prentara. Kortblöð í mælikvarða 1:25.000 eru í skránni sýnd sem skyggðir fletir, en af tæknilegum ástæðum eru fletirnir rétthyrningar með láréttum og lóðréttum köntum, en það gildir að sjálfsögðu ekki um kortin sjálf, sem takmarkast af breiddar- og lengdarbaugum. Fletirnir þekja sem næst sama svæði og kortin.

## KORTASKRÁ

Kortaskráin fer hér á eftir.



1953 10000 5 \*\*\* SEYÐISFJ. ÓR F76

1954	1854	1754	1654	1554
 1953	1853	1753	1653	1553
1952	1852	1752	1652	1552
1951	1851	1751	1651	1551
1950	1850	1750	1650	1550

1956      20000 5 \*

1957      20000 5 \*

1959	1859	1759	1659	1559
1958	1858	1758	1658	1558
1957	1857	1757	1657	1557
1956	1856	1756	1656	1556
1955	1855	1755	1655	1555

2046	20000 5 **			2248	20000 5 **	SULTARRANI	V75
2047	20000 5 **	FOSSÁRVÍK	V77	2249	20000 5 **	SUDURDALUR	V75
2048	20000 5 **	BERUFJÖRÐUR	V77	2346	20000 5 **	GELDINGAFELL	V77
2146	20000 5 **	GEITHELLNADAL	V77	2347	20000 5 **	EYJABAKKAR	V75
2147	20000 5 **	FOSSÁRDALUR	V77	2348	20000 5 **	HAFURSA	V75
2148	20000 5 **	ÓDÁDVÖTN	V77	2349	20000 5 **	ÞRĀLAHÁLS	V75
2149	20000 5 **	SKRÍÐUVATN	V77	2447	20000 5 **	ÞJÓFAHNÚKAR	V75
2245	20000 5 **	KOLLUMÚLI	V77	2448	20000 5 **	BRÚARDALIR	V76
2246	20000 5 **	NORÐURHNÚTA	V77	2449	20000 5 **	KÁRAHNÚKAR	V76
2247	20000 5 **	HRAUN	V77				

2449	2349	2249	2149	2049
2448	2348	2248	2148	2048
2447	2347	2247	2147	2047
2446	2346	2246	2146	2046
2445	2345	2245	2145	2045

31			
30			

2247 5000 1 \*\* HRAUN F81

	23	13	
	21	11	01
	20	10	00

2347 5000 1 \*\* EYJABAKKAR F80

	23	13	
	22		
31	21		
30	20		

2348 5000 1 \*\* HAFURSA F80

33	23	13	03
32		12	02
	21	11	
	20	10	

2349 5000 1 \*\* BRÆLAHÁLS F80

2052	20000	5	**	EYVINDARÁ	ÓR	F57	2254	20000	5	**	HOFTEIGUR	V81
2053	20000	5	**	EGILSST.	ÓR	F57	2350	20000	5	**	EYVINDARFJÖLL	V75
2054	20000	5	**	EIDAR	ÓR	F57	2351	20000	5	**	EIRÍKSSTAÐIR	V78
2150	20000	5	**	ÞINGMÚLI		V75	2352	20000	5	**	HÁKONARSTAÐIR	V78
2151	20000	5	**	HALLORMSSTAÐUR		75	2353	20000	5	**	STÓRA-SVALBARD	82
2152	20000	5	**	VALLANES	ÓR	F57	2354	20000	5	*		
2153	20000	5	**	BIRNUFELL	ÓR	F57	2450	20000	5	**	LAUGARVELLIR	V76
2154	20000	5	*	BÓTARHEIDI			2451	20000	5	**	BRÚARSEL	V78
2250	20000	5	**	VALÞJÓFSSTAÐUR		75	2452	20000	5	**	ÞRÍHYRNINGSV.	V82
2251	20000	5	**	BESSASTAÐAVÖTN		75	2453	20000	5	**	SÆNAUTAFELL	V82
2252	20000	5	**	HENGIFOSSÁRV.		V78	2454	20000	5	*		
2253	20000	5	**	SKJÖLDÓLFSSTA.		V81						

2454	2354	2254	2154	2054
2453	2353	2253	2153	2053
2452	2352	2252	2152	2052
2451	2351	2251	2151	2051
2450	2350	2250	2150	2050

33			

2052 5000 1 \*\* (RARIK) F76

			03
			02

2152 5000 1 \*\* (RARIK) F76

33	23		
32	22		
31			
30			

2053 5000 1 \*\* (RARIK) F76

33	23	13	03
32	22	12	02
31	21	11	01
30			

2250 5000 1 \*\* (RARIK-OS) 76

Blaðskipting  
er óregluleg

2053-2054 10000 2 \*\*\* FNR3681-3683 F57

Blaðskipting  
er óregluleg

2250- 5000 2 \*\* NO 1-5 V74

33	23		
32	22		
31	21		
30	20		

2054 5000 1 \*\* (RARIK) F76

Blaðskipting  
er óregluleg

2250-2053 10000 2 \*\*\* FNR3744-3759 F57

30			

2151 5000 1 \*\* (RARIK) 76

30	20		00

2251 5000 1 \*\* (RARIK-OS) 76

			03
			02
		11	01
	20	10	00

2350      5000 1 \*\* EYVINDARFJÖLL F81

2055	20000 5 **	STRAUMUR	ÓR F57	2157	20000 5 *
2056	20000 5 **	LAGARFOSS	ÓR F57	2158	20000 5 *
2057	20000 5 *			2255	20000 5 *
2058	20000 5 *			2256	20000 5 *
2155	20000 5 *	FOSSVELLIR		2355	20000 5 *
2156	20000 5 *			2455	20000 5 *

2459	2359	2259	2159	2059
2458	2358	2258	2158	2058
2457	2357	2257	2157	2057
2456	2356	2256	2156	2056
2455	2355	2255	2155	2055



33	23		
32	22		
31	21		
30	20		

2055 5000 1 \*\* (RARIK) F76

Blaðskipting  
er óregluleg

2055-2056 10000 2 \*\*\* FNR3678-3680 F57

30	20		

2056 5000 1 \*\* (RARIK) F76

Blaðskipting  
er óregluleg

2056- 1000 1 \*\* FNR3382-3398 F56

2938 20000 5 \*

2939 20000 5 \*

2939	2839	2739	2639	2539
2938	2838	2738	2638	2538
2937	2837	2737	2637	2537
2936	2836	2736	2636	2536
2935	2835	2735	2635	2535



2547	20000 5 **	BRÚARJÖKULL	V76	2649	20000 5 **	RIFNIHNÚKUR	V76
2548	20000 5 **	KVERKÁ	V76	2748	20000 5 **	HOLUHRAUN	V76
2549	20000 5 **	FAGRÍDALUR	V76	2749	20000 5 **	DYNGJUVAÐN	V76
2647	20000 5 **	KREPPUHRAUN	V83	2848	20000 5 **	URÐARHÁLS	V76
2648	20000 5 **	HVANNALINDIR	V76	2947	20000 5 *	GÆSAVÖTN	

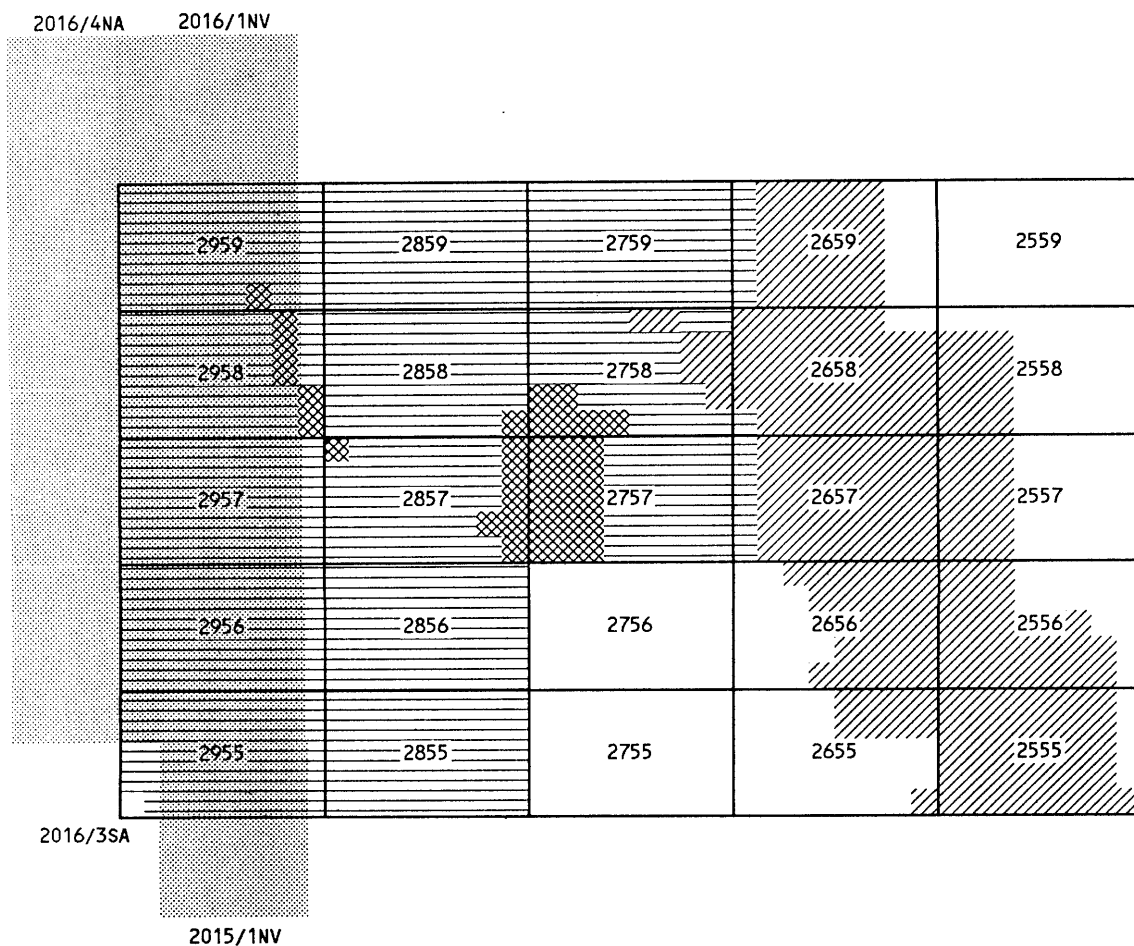
2949	2849	2749	2649	2549
2948	2848	2748	2648	2548
2947	2847	2747	2647	2547
2946	2846	2746	2646	2546
2945	2845	2745	2645	2545

2550	20000	5	**	ÁLFTADALUR	V76	2652	20000	5	**	HERDUBREID	H81
2551	20000	5	**	KREPPUTUNGA	V80	2750	20000	5	**	ÖSKJUVATN	V76
2552	20000	5	**	ARNARDALSALDA	H81	2853	20000	5	*		
2553	20000	5	**	GRAFARLÖND	H81	2854	20000	5	*		
2554	20000	5	**	MÖDRUDALUR	H81	2952	20000	5	**	HAFURSSTAÐIR	V82
2650	20000	5	**	UPPTYPPINGAR	V76	2953	20000	5	**	ÍSHÓLSVATN	V82
2651	20000	5	**	HERDUBREIÐART.	H81	2954	20000	5	**	VÍÐIKER	V82

2015/1NV

2954	2854	2754	2654	2554
2953	2853	2753	2653	2553
2952	2852	2752	2652	2552
2951	2851	2751	2651	2551
2950	2850	2750	2650	2550

2555	20000	5	**	VÍÐDALUR	H81	2759	20000	5	*
2556	20000	5	**	FRAMLAND	F76	2855	20000	5	*
2557	20000	5	**	GRÍMSSTAÐIR	F76	2856	20000	5	*
2558	20000	5	**	VÍÐIRHÓLL	F76	2857	20000	5	**
2655	20000	5	**	FJALLAGJÁ	F76	2858	20000	5	**
2656	20000	5	**	HROSSABORG	F76	2859	20000	5	*
2657	20000	5	**	SAUDAKLIFSHÖF.	F76	2955	20000	5	*
2658	20000	5	**	NORDMELUR	F76	2956	20000	5	*
2659	20000	5	**	DETTIFOSS	F75	2957	20000	5	*
2757	20000	5	**	NÁMAFJALL	ÓR V74	2958	20000	5	**
2758	20000	5	**	EILÍFSVÖTN	W61	2959	20000	5	**
									ÓR V74
									ÓR V74
									ÓR F57
									ÓR F57





2660	20000 5 **	HAFURSSTAÐIR	F75	2861	20000 5 *
2661	20000 5 **	ÁSHÖFÐI	F75	2862	20000 5 *
2662	20000 5 *			2863	20000 5 *
2760	20000 5 *			2960	20000 5 *
2761	20000 5 *			2961	20000 5 *
2762	20000 5 *			2962	20000 5 *
2860	20000 5 *			2963	20000 5 *

2964	2864	2764	2664	2564
2963	2863	2763	2663	2563
2962	2862	2762	2662	2562
2961	2861	2761	2661	2561
2960	2860	2760	2660	2560



3036	20000 5 *			3238	20000 5 **		V72
3037	20000 5 *			3239	20000 5 **	UXATINDAR S65	V72
3038	20000 5 *			3335	20000 5 **	ATLAEY	H85
3039	20000 5 *			3336	20000 5 **	BRYTALÆKIR	H84
3136	20000 5 *			3337	20000 5 **	SVARTIHNÚKUR	H85
3137	20000 5 *			3338	20000 5 **	JÖKULDALIR 65	H85
3138	20000 5 *			3339	20000 5 ***	FAXI S65	V72
3139	20000 5 **		V72	3436	20000 5 **	MÆLIFELLSS.	H84
3235	20000 5 **	SVÍNADALUR	H85	3437	20000 5 **	TORFAJÖKULL	H84
3236	20000 5 **	SKAFTÁRDALUR	H85	3438	20000 5 ***	LANDMANNALAU.	S65
3237	20000 5 **	LEIÐÓLFSFELL	H85	3439	20000 5 ***	TJÖRFAFELL	S65

3439	3339	3239	3139	3039
3438	3338	3238	3138	3038
3437	3337	3237	3137	3037
3436	3336	3236	3136	3036
3435	3335	3235	3135	3035

31	21		

3339

5000 1 \*\* FAXI

F83

3040	20000 5 *	3244	20000 5 *** HNÖTTÓTTAALDA F58
3041	20000 5 *	3340	20000 5 *** LITLISJÓR S65
3044	20000 5 *	3341	20000 5 *** FONTUR F56 H85
3140	20000 5 ** FLJÓTSODDI 65 V72	3342	20000 5 *** ÞÓRISÓS F58 H85
3141	20000 5 *** ÚTFALL S65 V72	3343	20000 5 *** ILLUGAVER F58 H85
3142	20000 5 *	3344	20000 5 *** BÓLSSTAÐUR F58
3143	20000 5 *	3440	20000 5 *** TUNGNAÁRK.F58 S65
3144	20000 5 *	3441	20000 5 ** SNOÐNAFIT F58 W66
3240	20000 5 ** LANGISJÓR S65 V72	3442	20000 5 *** DYNKUR F58 W66
3241	20000 5 ** SVARTIKAMBUR S65	3443	20000 5 *** HVANNGILJAF. W66
3242	20000 5 *	3444	20000 5 *** NORÐLINGAALDA W66
3243	20000 5 *		

		1914/3SA	1914/2SV	1914/2SA	2014/3SV
	1913/4NV				
	3444	3344	3244	3144	3044
	3443	3343	3243	3143	3043
	3442	3342	3242	3142	3042
	3441	3341	3241	3141	3041
	3440	3340	3240	3140	3040
	1913/4SV	1913/4SA	1913/1SV	1913/1SA	2013/4NV

	23	13	
	22		
31	21		

3342 5000 2 \*\* ÞÓRISÓS F59

92		72	62	52					
91	81	71	61	51					
90	80	70							

3344 2000 1 \*\* (LANDSV.) F69

	20	10	

3343 5000 2 \*\* ILLUGAVER F59

33	23		
	22		

3440 5000 2 \*\* TUNGNAÁRKRÓK. F59

31	21		

3343 5000 1 \*\* (LANDSV.) H83

		13	

3440 5000 1 \*\* TUNGNAÁRKRÓK. H82

99	89								

3343 2000 1 \*\* (LANDSV.) F69

99	89			59	49				
98	88	78	68	58	48				
97	87	77	67	57	47				
		76	66	56	46	36			
			65	55	45	35			
			64	54	44	34			
				53					

3440 2000 1 \*\* (LANDSV.) F69

			03
		12	02
		11	01

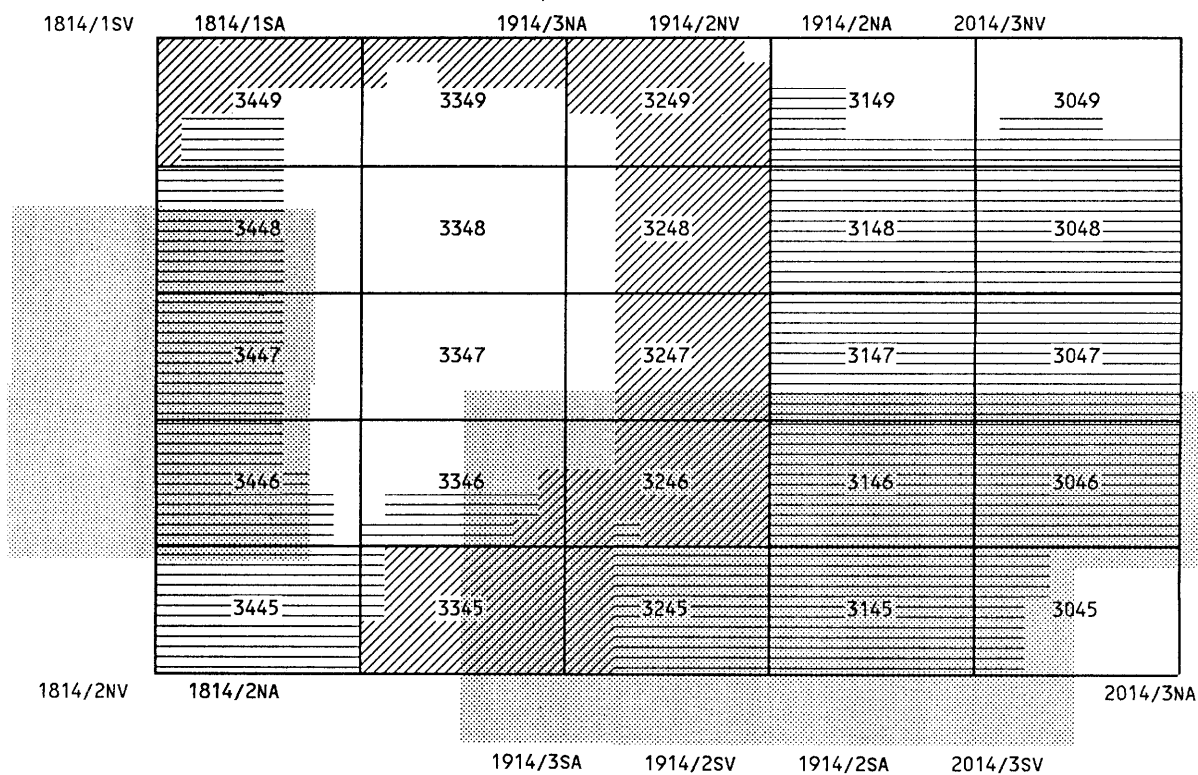
3344 5000 1 \*\* (LANDSV.) F81

32	22	12	02
31	21	11	01
30		10	00

3441 5000 2 \*\* SNODNAFIT F59



3045	20000	5 *		3247	20000	5 **	ÞJÓRSÁRKV.	H85
3046	20000	5 *	VONARSKARÐ	3248	20000	5 **	KLAKKUR	H85
3047	20000	5 *	TUNGNAFELL	3249	20000	5 ***	LANGIHRYGGUR	H85
3048	20000	5 *	TUNGUHRAUN	3345	20000	5 **	NAUTHAGI	F58
3049	20000	5 *		3346	20000	5 **	ARNARFELL	F58
3145	20000	5	NYRÐRI - HÁGANGA	3349	20000	5 ***	TVÍFELL	F76
3146	20000	5 *	JÖKULDALUR	3445	20000	5 *		
3147	20000	5 *	FJÓRDUNGSKVÍSL	3446	20000	5 *		
3148	20000	5 *	FJÓRDUNGSALDA	3447	20000	5 *		
3149	20000	5 *		3448	20000	5 *		
3245	20000	5 **	KISTUALDA F58	3449	20000	5 ***	ÞVERBREKKA F76	
3246	20000	5 **	HÁUMÝRAR F58 H85					



33	23		
32	22		
31			
30			

3245      5000 1 \*\* (LANDSV.)      F81

32	22		
	21		
30	20		

3246      5000 1 \*\* (LANDSV.)      F81

			02
			01
			00

3345      5000 1 \*\* (LANDSV.)      F81

3250	20000 5 ***	LAUGAFELL	F76	3353	20000 5 ***	ÁBÆR	F76
3251	20000 5 **	REYÐARVATN	H85	3450	20000 5 ***	FOSSBREKKA	F76
3252	20000 5 **	URÐARVÖTN	H85	3451	20000 5 ***	SKIFTABAKKI	F76
3350	20000 5 ***	ÁSBJARNARVÖTN	F76	3452	20000 5 **	YTRI-HRAUNK.	H84
3351	20000 5 ***	RUNUKVÍSL	F76	3453	20000 5 **	GODDALIR	F76 H84
3352	20000 5 ***	GILJÁ	F76	3454	20000 5 **	EGILSÁ	V73 H84

3454	3354	3254	3154	3054
3453	3353	3253	3153	3053
3452	3352	3252	3152	3052
3451	3351	3251	3151	3051
3450	3350	3250	3150	3050



				54					
				53					

3454      2000 1 \*\* EGILSÁ      F76

3057 20000 5 \*  
3058 20000 5 \*

3455 20000 5 \*\* BÓLA H84  
3456 20000 5 \*

2016/4NA

3459	3359	3259	3159	3059
3458	3358	3258	3158	3058
3457	3357	3257	3157	3057
3456	3356	3256	3156	3056
3455	3355	3255	3155	3055

2016/3SA

3535	20000	5 ***	ÞÓRSMÖRK	H83	3738	20000	5 ***	KRÁKAHRAUN	V67
3536	20000	5 ***	EMSTRUR	H83	3739	20000	5 ***	SKARÐ	V67
3537	20000	5 ***	TORFATINDUR	H83	3837	20000	5 ***	ÁRBÆR	V67
3538	20000	5 *			3838	20000	5 ***	MARTEINSTUNGA	V67
3635	20000	5 ***	FLJÓTSDALUR	H83	3839	20000	5 ***	BÚDAFOSS	V66
3636	20000	5 ***	TINDAFJÖLL	H83	3937	20000	5 ***	MJÓSUND	V67
3637	20000	5 ***	LANGVÍUHRAUN	H83	3938	20000	5 ***	URRIDAFOSS	V67
3639	20000	5 ***	BÚRFELL	W62 V67	3939	20000	5 ***	HESTVATN	V66
3736	5000	2 **	TUNGUFOSS	W62					

3939	3839	3739	3639	3539
3938	3838	3738	3638	3538
3937	3837	3737	3637	3537
3936	3836	3736	3636	3536
3935	3835	3735	3635	3535

Blaðskipting  
er óregluleg

3639-3740 20000 5 \*\*\* BÚRFELLSVIRKJ.W62

Blaðskipting  
er óregluleg

3739-3740 5000 1 \*\* FOSSÁREYRAR 4 V66

Blaðskipting  
er óregluleg

3639- 10000 1 \*\* BÚRFELLSHRÖNN V65

33	23		
32	22		

3736 5000 2 \*\* TUNGUFOSS W62

Blaðskipting  
er óregluleg

3639-3739 5000 1 \*\* FOSSÁREYRAR 1 V66

33		13	

3938 5000 1 \*\* URRÍÐAFOSS W61

Blaðskipting  
er óregluleg

3639-3740 5000 1 \*\* FOSSÁREYRAR 2 V66

			03
	22	12	02
	21	11	01
30	20	10	00

3939 5000 1 \*\* HESTVATN W61

Blaðskipting  
er óregluleg

3640-3740 5000 1 \*\* FOSSÁREYRAR 3 V66

3540	20000	5	***	HALD	W62	3742	20000	5	***	GULLFOSS	V66
3541	20000	5	***	BÚÐARHÁLS F58	W62	3743	20000	5	***	SANDVATN	V66
3542	20000	5	***	GLJÚFURLEIT	W66	3744	20000	5	***	JARLHETTUR	V66
3543	20000	5	***	DALSÁRDRÖG	W66	3840	20000	5	***	ÍÐA	V66
3544	20000	5	***	RJÚPNAFELL	W66	3841	20000	5	***	FAXI	V66
3640	20000	5	***	KLOFAEY	W62 V67	3842	20000	5	***	GEYSIR	V66
3641	20000	5	***	HÁIFOSS	W62 V67	3843	20000	5	***	LAMBAHRAUN	V66
3642	20000	5	***	SULTARFIT	W62 V67	3844	20000	5	***	HAGAVATN	V66
3643	20000	5	***	FRÆGDARVER	V66	3940	20000	5	***	MOSFELL	V66
3644	20000	5	**	BLÁFELL ÓR F57		3940	20000	2	***	MOSFELL 2M	W61
3740	20000	5	***	SKRÍÐUFELL	V67	3941	20000	5	***	LAUGARVATN	V66
3741	20000	5	***	LAXÁRGLJÚFUR	V66	3941	20000	2	***	LAUGARVATN 2M	W61

3944	3844	3744	3644	3544
3943	3843	3743	3643	3543
3942	3842	3742	3642	3542
3941	3841	3741	3641	3541
3940	3840	3740	3640	3540

			03

3540 5000 2 \*\* HALD F58

						36			
					45	35	25		
						34	24	14	04
		73	63				23	13	03
	82	72	62				22	12	02
91	81	71							01
90	80	70	60						00

3541 2000 1 \*\* (OS-LV) V67 F81

Blaðskipting  
er óregluleg

3540- 5000 1 \*\* (LANDSV.) H84

							27	17	
							26	16	06
							25	15	05
							24	14	04
							23	13	
							22	12	

3542 2000 1 \*\* (LANDSV.) F69

99	89	79	69						09
98	88	78	68			38	28		
97	87	77	67	57	47	37	27	17	07

3540 2000 1 \*\* (OS-LV) V67 F74

Blaðskipting  
er óregluleg

3640- 5000 1 \*\* (LANDSV.) H84

								01	
								00	

3541 5000 2 \*\* BÚÐARHÁLS F59

						39	29	19	09
						48	38	28	18
						57	47	37	27
						56	46	36	26
						55	45	35	25
							44	34	24
	83	73	63	53	43	33			
	82	72	62	52	42				
	81	71	61	51					
	80	70							

3640 2000 1 \*\* KLOFAEY V67 F80

Blaðskipting  
er óregluleg

3541- 5000 1 \*\* (LANDSV.) H84

Blaðskipting  
er óregluleg

3641- 5000 1 \*\* (LANDSV.) H84



3545	20000 5 *	KERLING	3645	20000 5 **	HVÍTÁRVATN ÓR F59
3546	20000 5 *	JÖKULFALL	3646	20000 5 *	BALDHEIÐI
3547	20000 5 *		3647	20000 5 *	
3548	20000 5 **	HVERAVELLIR V74	3648	20000 5 *	
3549	20000 5 **	GUÐLAUGSTUNGUR 74	3649	20000 5 *	

1814/1SV				
3949	3849	3749	3649	3549
3948	3848	3748	3648	3548
3947	3847	3747	3647	3547
3946	3846	3746	3646	3546
3945	3845	3745	3645	3545



	20		00

3645 5000 2 \*\* HVÍTÁRV.ÓR.BL.F59

3550	20000 5 **	ÁLFGEIRSTUNGUR 74	3652	20000 5 **	ÞRÍSTIKLA V74
3551	20000 5 **	BLÖNDUVATN V74	3653	20000 5 **	FRÍDMUNDARVÖTN 74
3552	20000 5 **	GALTARÁ V74	3654	20000 5 **	GILSÁ V74
3553	20000 5 *		3752	20000 5 **	LAMBATUNGUR V74
3554	20000 5 **	MÆLIFELLSDAL. H84	3753	20000 5 **	FORSÆLUDALUR V74
3651	20000 5 **	MIDKVÍSLARDRÖG 74	3754	20000 5 *	

3954	3854	3754	3654	3554
3953	3853	3753	3653	3553
3952	3852	3752	3652	3552
3951	3851	3751	3651	3551
3950	3850	3750	3650	3550

32			
31			

3552      5000 1 \*\* GALTARÁ      F77

		13	
		12	

3651      5000 1 \*\* MIÐKVÍSLARDRÖG 78

		13	
		12	02
		11	01
		10	

3652      5000 1 \*\* ÞRÍSTIKLA      F77

	23		
	22	12	
	21	11	
		10	

3653      5000 1 \*\* FRÍDMUNDARVÖTN 77

	23	13	
	22	12	
	21		
	20		

3654      5000 1 \*\* GILSA      F77

3555	20000 5 **	REYKJAFOSS	H84	3756	20000 5 *
3556	20000 5 *			3757	20000 5 *
3655	20000 5 **	SLÉTTÁRDALUR	V74	3855	20000 5 *
3656	20000 5 *			3856	20000 5 *
3755	20000 5 *				

3959	3859	3759	3659	3559
3958	3858	3758	3658	3558
3957	3857	3757	3657	3557
3956	3856	3756	3656	3556
3955	3855	3755	3655	3555

	22		
	21	11	
	20	10	

3655 5000 1 \*\* SLÉTTÁRDALUR F80

4437 5000 2 \*\*\* (SKIP. RIK.) F72

1513/3SA

1513/2SV

1513/2SA

1613/3SV

1613/3SA

1613/2SV

1613/2SA

4439	4339	4239	4139	4039
4438	4338	4238	4138	4038
4437	4337	4237	4137	4037
4436	4336	4236	4136	4036
4435	4335	4235	4135	4035

1512/1SV

1512/1SA

33			

4437 5000 2 \*\*\* (SKIP. RIK.) F72

4040 5000 2 \*\*\* (HITAV.REYK.) H82  
 4140 5000 2 \*\*\* (HITAV.REYK.) H82

4141 5000 2 \*\*\* (HITAV.REYK.) H82  
 4243 5000 2 \*\*\* (VEGAG. RÍK.) F74

	1613/3NV	1613/3NA	1613/2NV	1613/2NA
4444	4344	4244	4144	4044
4443	4343	4243	4143	4043
4442	4342	4242	4142	4042
4441	4341	4241	4141	4041
4440	4340	4240	4140	4040

1513/3SA

1513/2SV

1513/2SA

1613/3SV

1613/3SA

1613/2SV

1613/2SA



33			
32			
31			

4040 5000 2 \*\*\* (HITAV.REYK.) H82

		13	03
		12	02
		11	01
			00

4140 5000 2 \*\*\* (HITAV.REYK.) H82

		10	00

4141 5000 2 \*\*\* (HITAV.REYK.) H82

32	22		
31	21		

4243 5000 2 \*\*\* (VEGAG. RÍK.) F74

4047 5000 2 \*\* (ANDAK.) ÓR F69  
4147 5000 2 \*\* (ANDAK.) ÓR F69

4245 5000 2 \*\*\* (VEGAG. RÍK.) F72  
4345 5000 2 \*\*\* (VEGAG. RÍK.) F72

1514/4NA

1514/1SV

4449	4349	4249	4149	4049
4448	4348	4248	4148	4048
4447	4347	4247	4147	4047
4446	4346	4246	4146	4046
4445	4345	4245	4145	4045

1514/4SA

Blaðskipting  
er óregluleg

4047-4147 5000 2 \*\* (ANDAK.) F69

Blaðskipting  
er óregluleg

4147- 1000 1 \*\*\* (ANDAK.) F69

33			
32			
31			
30			

4245 5000 2 \*\*\* (VEGAG. RÍK.) F72

			00

4345 5000 2 \*\*\* (VEGAG. RÍK.) F72

4259	20000 5 **	STADUR	V78	4457	20000 5 ***	SKÁLMARFJÖRDUR	76
4358	20000 5 **	REIPHÓLSFJÖLL	V78	4458	20000 5 ***	SKÁLARDALSH.	W76
4359	20000 5 **	LANGIDALUR	V78	4459	20000 5 ***	HESTAKLEIF	W76

4459	4359	4259	4159	4059
4458	4358	4258	4158	4058
4457	4357	4257	4157	4057
4456	4356	4256	4156	4056
4455	4355	4255	4155	4055

4162	20000 5 **	ÓFEIGSFJÖRDUR	V78	4263	20000 5 **	MEYJARÁ	V78
4163	20000 5 **	DRANGAVÍK	V78	4360	20000 5 **	NAUTEYRI	V78
4260	20000 5 **	SELÁ	V78	4361	20000 5 **	HRAUNDALUR	V78
4261	20000 5 **	RJÚKANDI	V78	4362	20000 5 **	SKJALDFÖNN	V78
4262	20000 5 **	HVALÁ	V78	4460	20000 5 ***	MJÓIFJÖRDUR	W76

4464	4364	4264	4164	4064
4463	4363	4263	4163	4063
4462	4362	4262	4162	4062
4461	4361	4261	4161	4061
4460	4360	4260	4160	4060

4539 5000 2 \*\*\* (SKIP.,FLUG.) F72

4539 2000 1 \*\*\* (SKIP. RfK.) F73

				1513/3SA	
4939	4839	4739	4639	4539	1512/1NV
4938	4838	4738	4638	4538	
4937	4837	4737	4637	4537	
4936	4836	4736	4636	4536	
4935	4835	4735	4635	4535	
				1512/4SA	1512/1SV



4540 5000 2 \*\*\* (SKIP. RfK.) F72

4944	4844	4744	4644	4544
4943	4843	4743	4643	4543
4942	4842	4742	4642	4542
4941	4841	4741	4641	4541
4940	4840	4740	4640	4540



	20		

4540 5000 2 \*\*\* (SKIP. RIK.) F72

4549 20000 5 \*\* HRAUNSFJ.V ÓR F56

		1414/1NV	1414/1NA	1514/4NV	1514/4NA
4949	4849	4749	4649	4549	
4948	4848	4748	4648	4548	
4947	4847	4747	4647	4547	
4946	4846	4746	4646	4546	
4945	4845	4745	4645	4545	
		1414/1SV	1414/1SA	1514/4SV	1514/4SA

Blaðskipting  
er óregluleg

4549-4650 5000 2 \*\* FNR3466-3473 F56

Blaðskipting  
er óregluleg

4549-4650 5000 2 \*\* FNR6881-6882 F64

4550 20000 5 \*\* HRAUNSFJ.V ÓR F56

4650 20000 5 \*\* HRAUNSFJ.V ÓR F56

				1515/3SV	1515/3SA
4954	4854	4754	4654	4554	
4953	4853	4753	4653	4553	
4952	4852	4752	4652	4552	
4951	4851	4751	4651	4551	
4950	4850	4750	4650	4550	
		1414/1NV	1414/1NA	1514/4NV	1514/4NA

4557	20000	5	***	KJÁLKAFJÖRDUR	W76	4658	20000	5	***	GEIRÞJÓFSFJ.	W75
4558	20000	5	***	KJÁLKAVATN	W75	4659	20000	5	**	DYNJANDI	W63
4559	20000	5	***	GLÁMA	W75	4856	10000	5	**	SUDURFOSSÁ	F75
4657	20000	5	***	VATNSFJÖRDUR	W76						

4959	4859	4759	4659	4559
4958	4858	4758	4658	4558
4957	4857	4757	4657	4557
4956	4856	4756	4656	4556
4955	4855	4755	4655	4555

4560 20000 5 \*\*\* SJÓNFRÍÐ W75

4561 20000 5 \*\*\* HESTFJÖRDUR W75

4964	4864	4764	4664	4564
4963	4863	4763	4663	4563
4962	4862	4762	4662	4562
4961	4861	4761	4661	4561
4960	4860	4760	4660	4560

## KORT SKRÁÐ Í TEIKNINGASAFNI ORKUSTOFNUNAR

FNR.	Nafn	Mælikv.	Mælt	Teiknað	Stærð
621	Systravatn	1:1000	MB	MB	2xA1
718	Gönguskarðsá	1:500	ÞTh	ÞTh,EG	1,5xA1
722	Gilsárvötn	1:5000	SM,ÞTh	SM,EG	4xA1
724	Fremri-Laxá	1:2500	SM,ÞTh	BG	2xA1
736	Víðidalsá hjá Laufási	1:1500	SM,ÞTh	EG	A1
737	Víðidalsá hjá Kolugili	1:1500	SM,ÞTh	EG	2xA1
747	Hóp - Vesturhópsvatns	1:2500	SM,ÞTh	BG	2xA1
789	Skúfnavötn	1:2500	SM,ÞTh	BG	2xA1
848	Baulárvallavatn og Hraunsfjarðarvatn	1:2500	1946 BG	BG	4xA1
957	Laxá	1:1000	1946 PJ	PJ	2xA1
976	Skógarfoss	1:1000	SK	SK	4xA1
1017	Merkjá í Fljótshlíð	1:1000	1947 EG,TA	SMB	2xA1
1093	Þiðriksvallavatn	1:1000	1947 KSS	PJ	2xA1
1181	Laxá	1:500	1948 JÞ	PJ	2xA1
1308-09	Vatnsdalsá	1:5000	1950 MS	PJ	2xA1
1313	Mývatn	1:5000	1950	JÞ	2xA1 I-III
1314	Selá, Vopnafirði	1:500	1950 NS	AF	42x88 cm
1320	Hvammsá, Vopnafirði	1:1000	1950 MS	MS	2xA4 Renn.
1364	Smyrlabjargaá	1:2000	1950 EG	EG	2xA1
1370	Tungnaá	1:1000	1950 EG	EG	Renningur
1372	Smyrlabjargaá	1:2000	1950 EG	EG	A1
1400-08	Hvítárvatn	1:5000	1950 MS	MS/51	9 bl. A1
1457-69	Mývatn	1:5000	1950 JÞ	JÞ/51	13 bl. A1
1472	Fossá í Fossfirði	1:2000	1951 JÞ	JÞ	
1473	Seljadalsá	1:2000	1951 LÞ	JÞ/51	Renningur
1474	Virkjun Þverár	1:500	1951 LÞ	JÞ/51	A2
1807-29	Dynjandi	1:2000	1952 LÞ,MS	JÞ/53	23 bl. A1
1876	Svartá í Skagafirði	1:2000	1952	JÞ/53	1 bl. A1
1877	Fljótá	1:5000	1929 SJ	MK/30	A1
1878-82	Fljótá	1:1000	1929 SJ	MK	4 bl. A1
1886-87	Stífla í Fljótum	1:5000	1929	MK/29	2 bl. A1
1888-89	Stífluhólar	1:1000	1929-30	MK	2 bl. A1
1893-94	Dynjandisvirkjun	1:500	1952	JÞ/53	2 bl. A1
1900,04	Laxárdalur S-Þing.	1:5000	1952	JÞ/53	2 bl. A1
1921	Laxárvirkjun	1:500	1952	JÞ/53	A1
1943-67	Gullfoss	1:2000	1950-51 MS	LÞ,JÞ	25 bl. A1
1986-88	Grímsá, Skriðdalur	1:500	1952 STh	PJ/53	3 bl. A1
2092-92 og 2096	Laxá í Nesjum Rimavatn, viðbót	1:2000	1953	SR/53	3 bl. A1
2098 og 2112	Námafjall	1:2000	1953	JÞ/53	4 bl. A1

FNR.	Nafn	Mælikv.	Mælt	Teiknað	Stærð
2333-47 og 2349	Laxárvatnsvirkjun Laxárvatn, Svínavatn og Fremri Laxá	1:2000	1953 EG,IP,OA	JÞ/54	16 bl. A1
2362-75	Fjarðarvirkjun Heiðarvatn, Gufufoss Miðhúsaá	1:2000	1953 EG	JÞ	14 bl. A1
2393-96	Hvítárvirkjun Sandvatn	1:5000	1952 OA	OA/54	4 bl. A1
2410-12	Hvítárvirkjun Ábóti	1:5000	1950-52 OA	JÞ/54	3 bl. A1
2514 og	Beljandi í	1:5000	1952 AB	JÞ/54	A1
2518	Breiðdalsá	1:1000	1952 AB	JÞ/54	A1
2584-90	Urriðafoss	1:2000	1953-55 EG	PJ/55	7 bl. A1
2991-92	Suðurá, Svartá	1:2000	1954-55 RÞ	PJ/55	2 bl. A1
3091-96	Þórisvatn (1:2000 og)	1:5000	1955 VÞ	JÞ/56	6 bl. A1
3101	Keldnaholt	1:500	1956 VÞ	JÞ/56	A1
3136-39	Suðurá, Kráká	1:2000	1955 SP	JÞ/56	4 bl. A1
3203-04	Fossölduver	1:5000	1955 VÞ	JÞ/56	2 bl. A1
3253-54	Fossá (1:1000 og)	1:5000	1955 VÞ	JÞ/56	2 bl. A1
3261-65	Sultartangi	1:2000	1955 BO	JÞ/56	5 bl. A1
3321 og	Hverasvæðið við				
3328	Reykjanesvíta	1:2000	1956 ÞTh	JÞ/56	2 bl. A1
3382-98	Lagarfljót	1:1000	1955 (myndm.)	Forverk	17 bl. A1
3566-73	Hraunsfjarðarvatn	1:5000	1955 (myndm.)	Forverk	8 bl. A1
3511	Kaldakvísl, brúarst.	1:500	1956 SP	PJ/56	A2
3512-13	Tungnaá, brúarstæði	1:500	1956 SP	PJ/56	2 bl. A2
3528-33	Reyðarvatn o. fl.	1:2000	1955 SP	JÞ/56	6 bl. A1
3569-76	Urriðafoss	1:2000	1955 SP	PJ/56	8 bl. A1
3662-65	Laxá, S-Þing.	1:5000	1956 (myndm.)	Lichtens.	4 bl. A1
3666-68	Urriðafoss	1:5000	1954 (myndm.)	Lichtens.	3 bl. A1
3669-76	Jökulsá á Fjöllum	1:5000	1954 (myndm.)	Forverk/57	8 bl. A1
3678-83	Lagarfljót	1:10000	1955 (myndm.)	Forverk/57	6 bl. A1
3744-59	Lagarfljót	1:10000	1955 (myndm.)	Forverk/57	15 bl. A1
3786	Selfoss, skipulag	1:2000	1955	PJ/56	A1
3808-12	Hvítá u. Bláfelli	1:10000	1955 (myndm.)	Forverk/57	5 bl. A1
3905	Hvítá u. Bláfelli	1:2000	1955 (myndm.)	Forverk/57	A1
5729-42	Hveragerði	1:1000	1947 og 1961	PJ, gyða	14 bl. A1
5883-84	Kráká v. Strengjabr.	1:2000	1962 GÞ	PJ/62	2 bl. A1
6807	Svæðið milli Lang- holts og Oddgeirshóla	1:5000	1964 IB	gyða/64	1,5xA1
6881-82	Selvallavatn og umhv.	1:5000	1954 (myndm.)	Forverk/64	2 bl. A1
6895	Vörðufell	1:5000	1961 (myndm.)	Forverk/62	A1
6956	Þjórsá - Stóra-Laxá	1:5000	1965 IB	gyða/65	A1



## LANGSKURÐIR SKRÁÐIR Í TEIKNINGASAFNI ORKUSTOFNUNAR

FNR.	Nafn	Mælikv.	Mælt	Teiknað	Stærð
817	Langsk. milli Sandv. og Mývatns	H 1:200 L 1:2000	1947 SM	EG	2xA1
1426-	Langsk. Hvítá bl. 1-10	H 1:500			
1435		L 1:25000	1951 MS	MS	10 bl. A4xA2
1492	Langsk. Þjórsá bl. 1	H 1:500 L 1:25000	1951	SP	
1495-	Langsk. Þjórsá bl. 2-7	H 1:500			
1500		L 1:250000	1951	SP	7 bl. A4xA2
1503	Langsk. Þjórsá bl. 3A	H 1:500 L 1:25000	1951	SP	A4xA2
1517-	Langsk. Tungnaá bl. 1-5	H 1:500			
1521		L 1:25000	1951	SP	5 bl. A4xA2
1523-	Langsk. Fossá bl 1-3	H 1:500			
1525		L 1:25000	1952	SP	3 bl. A4xA2
1528	Þversk. Þjórsá - Stóra-Laxá - Hvítá	H 1:500 L 1:25000	1952	SP	1 bl. A4xA2
2675-	Langsk. Tungufljót	H 1:500			
2677		L 1:25000	1955	JB	3 bl. A4xA2
2678	Langsk. Kjóstaðalækur	H 1:500			
	Langsk. Brúarlækur	L 1:25000	1955	JB	1 bl. A4xA2
2731-	Langsk. Þjórsá bl. 8-13	H 1:500			
2737		L 1:25000	1955	JJ	7 bl. A4xA2
2738-	Langsk. Þjórsá og	H 1:500			
2752	hliðarár	L 1:25000	1955	JJ	15 bl. A4xA2
2753	Langsk. Þjórsárver - Þórisós	H 1:500 L 1:25000	1955	JJ	1 bl. A4xA2
2839-	Langsk. Jökulsá-á-	H 1:500			
2844	Fjöllum	L 1:25000	1955	EP	6 bl. A4xA2
2845	Langsk. Landaá í Öxarfirði	H 1:500 L 1:25000	1955	EP	1 bl. A4xA2
3590-	Langsk. Laxá bl. 1-3	H 1:500			
3592		L 1:25000	1956	ILG	3 bl. A4xA2
3593	Langsk. Kráká	H 1:500 L 1:25000	1956	ILG	1 bl. A4xA2
5136-	Langsk. Brúará	H 1:200			
5139		L 1:25000	1960	PJ	4 bl. A4xA2
5505-	Langsk. við Gullfoss	H 1:500			
5508		L 1:5000	1961	PJ	4 bl. A4xA2
6080-	Langsk. Laxá bl. 4-5	H 1:500			
6081		L 1:25000	1963	EP	2 bl. A4xA2
7596-	Þversnið í Tungnaá	H 1:100			
7604		L 1:1000	1965	KP	9 bl. A1