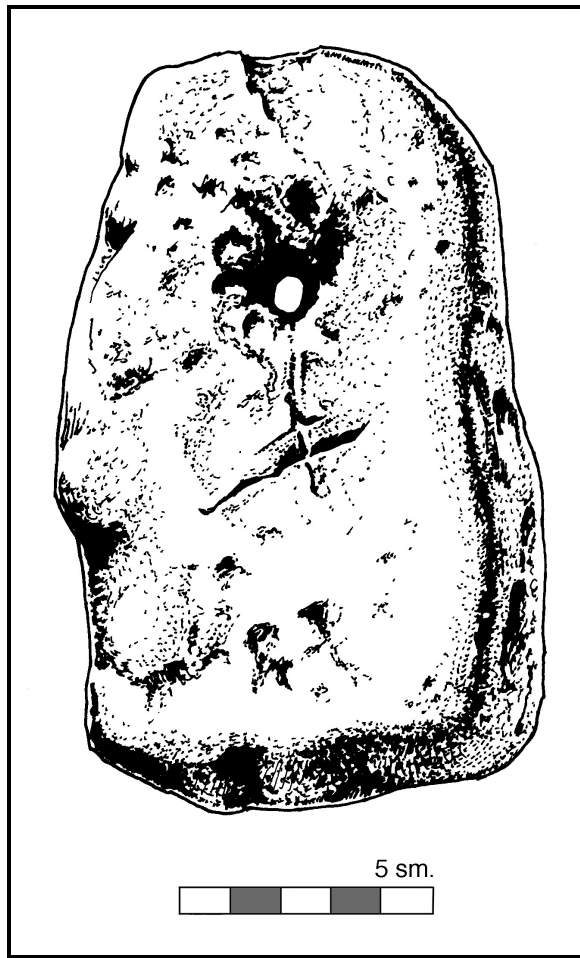


-Hólmur í mynni Laxárdals- Blóthús og bæjarstæði undir Selhrygg

Skýrsla V (án skráa og fylgiriti)

Viðauki: Vindás/Hof. Forn rúst á Steinadal í Suðursveit



Bjarni F. Einarsson
2002

Forsíðumyndin sýnir teikningu af einum kljásteynanna (Fnr. 54) sem lagðir voru að blóthúsinu austanverðu. Teikn. Andreas Áhman.

FORNLEIFAFRÆÐISTOFAN

© Bjarni F. Einarsson
ágúst 2002.

Inngangur

Rannsóknin í Hólmi sumarið 2001 var beint framhald af rannsóknunum sumrin 1996 -1997 og 1999 - 2000. Þeim hafa verið gerð skil í skýrslum (Bjarni F. Einarsson 1996, 1998a, 2000 og 2001) og grein í Skaftfellingsi 1998 (Sami 1998b). Um aðdraganda rannsókna, umhverfi og sögu staðarins, er vísað í ofangreindar heimildir og sama á við um lýsingar á blóthúsinu. Í þessari skýrslu verður aðeins fjallað um uppgröft á blótstað og bæjarstæði á tæknilegum nótum. Nákvæmar túlkanir á blótstaðnum eru í vinnslu og verðar birtar innan skamms. Til stendur að rannsaka bæjarstæðið nánar á sumri komanda. Niðurstöður rannsókna verða ekki bornar saman við aðrar niðurstöður erlendis né reynt að finna svipaða staði í eldri rannsóknargögnum hér á landi.

Rannsóknirnar sumarið 2001 hófust þann 19. júní og stóðu yfir til 31. júlí. Auk undirritaðs unnu við rannsóknirnar í lengri eða skemmri tíma Andreas Áhman fornleifafræðingur í Gautaborg, Björn G. Arnarson safnvörður hjá Menningarmiðstöð Hornafjarðar, Leif Jonsson fornleifa- og beinafræðingur hjá Gautaborgarháskóla, Annika Söderlind fornleifafræðingur í Stokkhólmi, Alison Fearn doktorsnemi í Leichester, Adheem Malik og Alex Hopson fornleifafræðingar í London, Bryan Muray fornleifafræðinemi í Newcastle, Svala Lárusdóttir Reykjavík, Sigurður Hannesson, Gísli Sverir Árnason, Hulda Þráinsdóttir og Guðný Svavarsdóttir hjá Menningarmiðstöð Hornafjarðar, Árni Gíslason Höfn og Vance Pollock blaðamaður frá USA. Að auki kom vinnuskóli Hornafjarðar til aðstoðar við aftorfun á staðnum.

Vegna tilkomu Englendinganna á seinni stigum undirbúningsins var ákveðið að nýta þá til að rannsaka bæjarstæðið betur en gert var ráð fyrir í upphafi.

Styrktaraðilar rannsókna voru Alþingi, Hornafjarðarbær, Menningarmiðstöð Hornafjarðar, Sparisjóður Hornafjarðar, Menningarsjóður A-Skaftafellssýslu, Skinney-Pinganes, og Fornleifafræðistofan. Er öllum þessum aðilum færðar hinar bestu þakkir fyrir aðstoðina. Vinnufélögum mínum vil ég þó færa sérstakar þakkir fyrir dugnað og áhuga.



Mynd 1. Hólmur í Nesjum, Austur-Skaftafellssýslu. Úr Uppdráttur Íslands. Blað 106. Landmælingar Íslands 2000.

Uppgröftur 2001

Blótstaður

Á blótstaðnum í Hólmi hafði áður verið rannsakaður 61 fermetra stór flötur sem hafði að geyma m.a. jarðhýsi, stoðarholur og trúleg barnakuml, auk tæplega 23 ferðmetra svæðis um kuml og næsta nágrenni.

Sumarið 2001 var markmiðið að kanna svæðið norðan við jarðhýsið og hinn stóra flöt sem rannsakaður var sumarið 2000 og kanna til hlítar hvort þar kynnu að leynast frekari mannvirki sem varpað gætu ljósi á eðli staðarins.

Notað var sama hæðarkerfi og áður og númer gripa var í beinu framhaldi af fyrri númerum. Sama á við um aðra lista eða skrár, svo sem ljósmyndir. Teknar voru litskyggjur og stafrænar myndir auk þess sem bryddað var upp á þeirri nýbreytni að kvikmynda seinni hluta rannsókna á stafrænan hátt. Þegar talað er um áttir í texta er miðað við áttir kerfisins, ekki seguláttir (sjá t.d. mynd 3).

Uppgefin hnit prufuhola og leitarskurða miðast ætíð við SV-horn holanna/skurðanna.



Mynd 2. Eystri hluti nyrðri reitar. Leif Jonsson stendur sem hæst ber, yfir seyðum 2 og 3. Hellurnar handan við bakkann eru leifar kumlsins. Rekaviðurinn stendur ofan í stoðarholu A. Horft til N. Ljósm. BFE. (Stafr. mynd nr. 179).

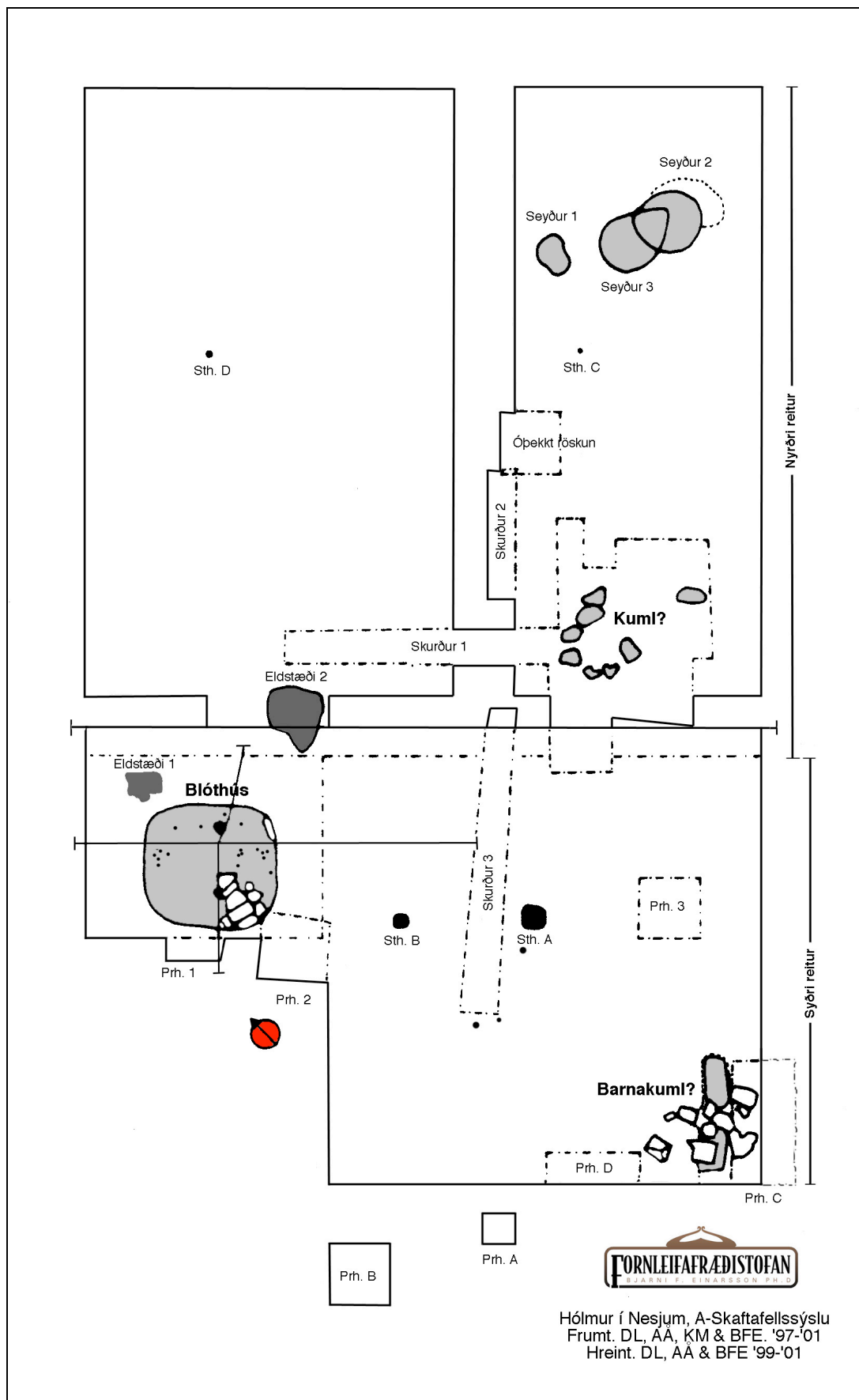
Hinn grafni flötur

Ákveðið var að fjarlægja torf ofan af tveimur svæðum, annars vegar 6 x 10 m og hins vegar 4 x 10 m stóru svæði. Á milli svæðanna var 1 m breiður bakki skilinn eftir, auk bakka suður af svæðunum sem notaður var til að teikna snið þvert á hólinn. Sá bakki var síðar grafinn í burtu, en ekki sá fyrstnefndi, sem skilinn var eftir.

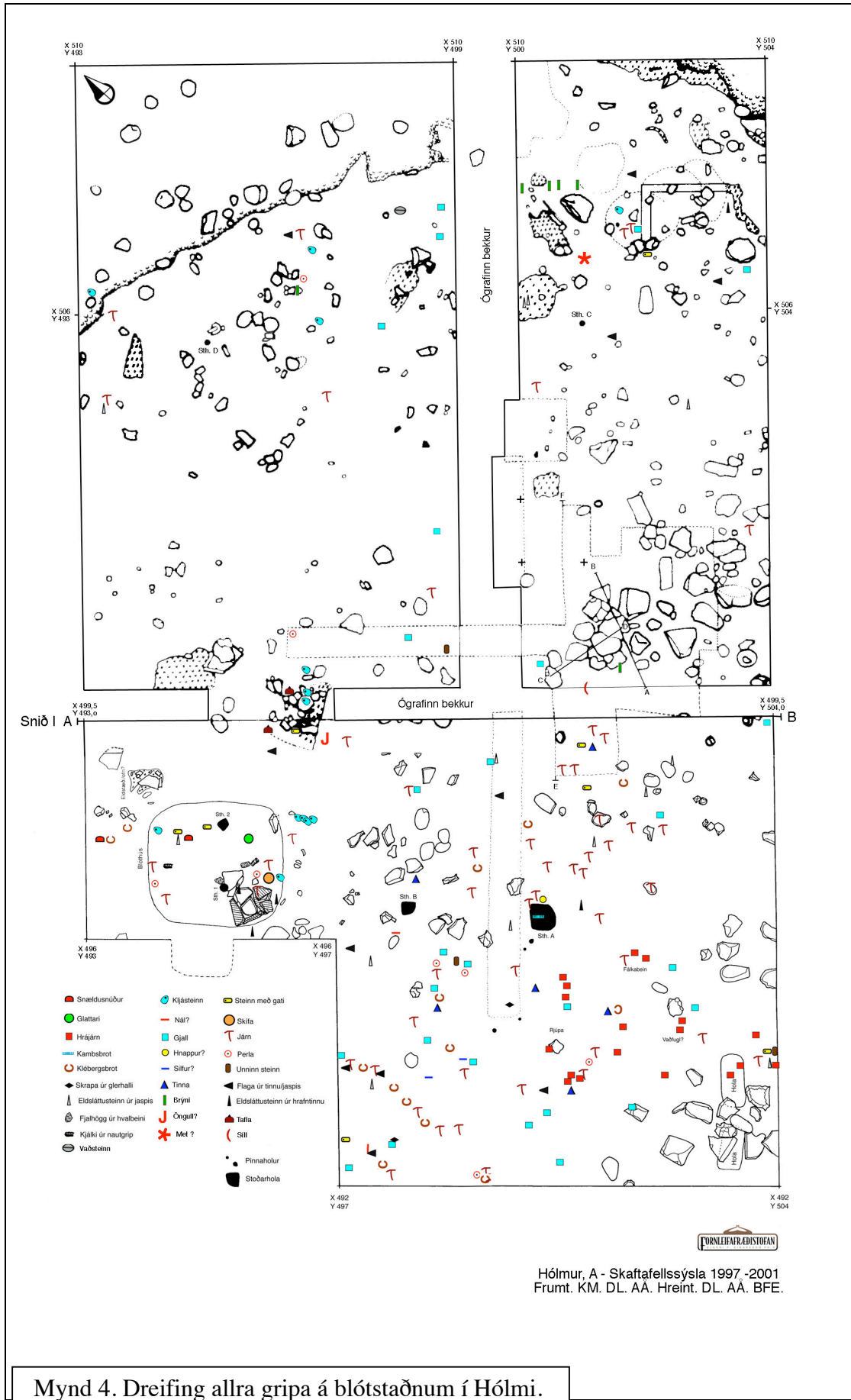
Í umsókn til fornleifanefndar fyrir sumarið 2000 segir m.a. um tilgang rannsóknanna að kannað verði „svæðið í kring um blóthúsið til þess að athuga hvort annað kuml, jarðhýsi eða jafnvel útiöldstæði kunni að finnast á staðnum.“ Þessum tilgangi var ekki náð þetta sumar en sama markmið var sett fram í næstu umsókn til fornleifanefndar.

Hinn rannsakaði flötur reyndist vera mjög svipaður þeim sem var rannsakaður sumarið 2000, mjög stutt niður á mannvistarlag og sumstaðar var það í sjálfu yfirborðinu. Á sumum stöðum (fáum þó) var það næstum ógreinanlegt (sjá nánari lýsingu í skýrslu 2001).

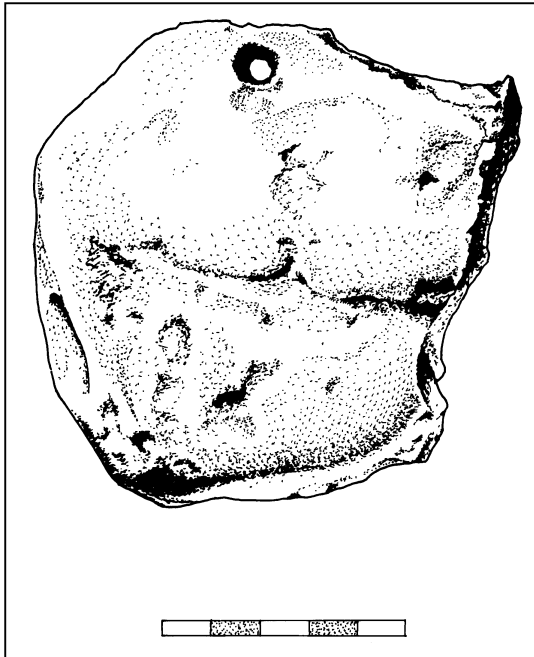
Fjöldi soðsteina var nokkuð minni á þessu svæði en því sem áður hafði verið rannsakað, eða 148 lítrar samtals. Á syðra svæðinu, sem grafið var



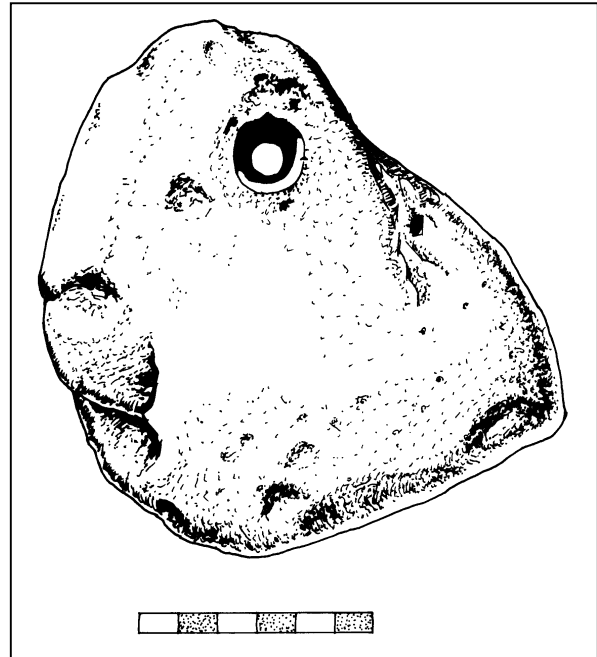
Mynd 3. Teikning af öllu hinu rannsakaða svæði á blótstaðnum í Hólmi.



Mynd 4. Dreifing allra gripa á blótstaðnum í Hólmi.



Mynd 5. Kljásteinn (Fnr. 318) úr rauðum sandsteini. Borað kónískt gat.
Teikn. AÁ.



Mynd 6. Kljásteinn (Fnr. 387) úr rauðum sandsteini. Borað kónískt gat.
Teikn. AÁ.

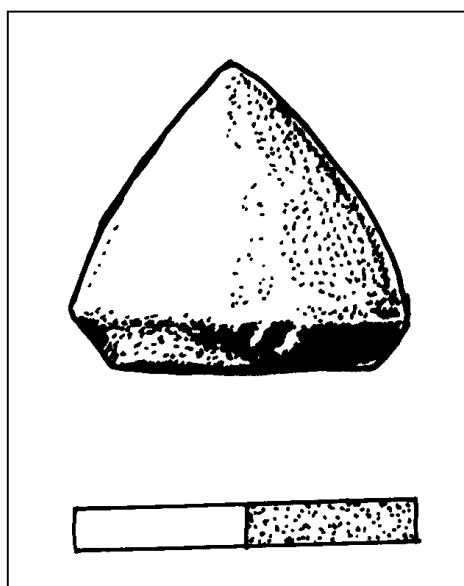
2000, fundust 200 lítrar á 49 fermetra stóru svæði, eða rétt rúmir 4 lítrar á fermetra. 110 fermetra stórt, sem gerir rúma 1,3 lítra á fermetra. Þá er ekki tekið tillit til þess að soðsteinum var ekki safnað saman þegar kumlið var rannsakað árið 1997, en sá flötur var um 25 fermetrar. Má því reikna með að magn soðsteina hafi verið rúmir 1,7 lítrar á fermetra á nyrðra svæðinu. Minna var af soðsteinum vestan megin á þessu svæði, en því eystra (sjá úr dagbók 31.7). Á svæðinu fundust nú nokkrir seyðir og stoðar- eða pinnaholur, auk gripa.

Gripir


Talsvert magn gripa fannst nú sem fyrr á hólnum, en þó ekki alveg samskonar og fundust áður. Ekki fannst neitt hrájárn nú og aðeins eitt lítið brot úr klébergi. Meðal gripa sem fundust nú má nefna nokkra kljásteina, steina með gati, brýnisbrot, perlur, járn og lítið eitt af gjalli. Tvær eins töflur úr hnefatafli fundust við mannvirki sem túlkað er sem seyður eða eldstæði. Ofan í seyð 3 fannst timburáhold með járnlykkju sem ekki er vitað till hvers var notað. Brot úr grip úr blýi fannst á milli seyða 1 og 3. Hugsanlega er þetta tala, en met gæti það einnig verið.

Nokkra gripa var ekki hægt að staðsetja nákvæmlega þar sem þeir fundust við aftorfun. Þeir voru m.a. nagli og met. Ein perla fannst ca. 5 m austur af suðurenda hólsins. Áður höfðu m.a. kljásteinn og heinbrýni fundist utan við hólninn.

Eftirtektarvert er að nú hafa 14 kljásteynar fundist á hólnum eða við hann. Fjórir fundust í röð við norðaustanvert blóthúsið (einn þeirra sýndur á forsíðu), þrír fundust við eldstæði 2 og einn fannst í seyði 3. Ekki liggur ljóst fyrir enn sem komið er hvort steinar þessir hafi nokkurn tíma verið notaðir sem kljásteynar. Hugsanlega eru þetta steinar sem aldrei áttu að nýtast sem veraldlegir hlutir heldur gerðir gagngert til að leggja á hólinn. Benda má á tvo ófullgerða kljásteyna á bæjarstæðinu sem gætu verið vísbending um að steinarnir voru gerðir þar. 10 steinanna höfðu borað gat, einn var með náttúrulegu gati sem sorfið hafði verið úr. Fjórir steinanna voru brenndir, einn við eldstæði 2, einn í seyði 3 og einn í blóthúsinu.



Mynd 7, t.v. Tafla (Fnr. 343) úr rauðum sandsteini. Fannst nálægt töflunni við hliðina. Skalinn sýnir 2 sm. Teikn. AÁ.



Mynd 8, t.h. Tafla (Fnr.407) úr rauðum sandsteini. Fannst nálægt töflunni við hliðina. Teikn. AÁ

Á mynd 4 eru aðeins þeir gripir sýndir sem fundust við uppgröftinn, en ekki lausafundir.

Kljásteynar, hrájárn, járn, naglar, gjall og eldsláttusteynar eru þeir gripir sem mest áberandi eru á blótstaðnum. Ef þeir sem tengjast járninu eða járngerð eru teknir saman eru þeir í yfirgnæfandi meirihluta allra gripa, fyrir utan bein.

Einn stældusnúður í þremur hlutum (tvö fundanúmer) fannst á öllu svæðinu (fundinn árið 2000). Var hluti snúðsins inni í blóthúsinu og annar rétt fyrir utan, þar sem dyrnar hljóta að hafa verið.

Tvær töflur úr hnefatafli fundust í eða við eldstæði 2. Hvorug virtist brennd. Þær eru af dálítið óvenjulegri lögun, litlar og kónískar, með tálguðum kannti við botninn.

Gjall	36	Járn	32
Hrájárn	23	Naglar	22
Eldsláttusteinar	19	Kljásteinar	14
Steinar/glerhallur	14	Perlur/sörvistölur	11
Jaspis	10	Flögur úr jaspis	10
Kléberg	9	Grýtur	8
Skrautsteinar	8	Steinar með gati	8
Járnteinar	6	Járnbönd/hnoð	6
Heinbrýni	4	Flögur úr tinnu	4
Brýni	3	Unnir steinar	3
Silar/prjónar	2	Fjalhögg	2
Snældusnúðar	2	Nálar	2
Skröpur	2	Bitasilfur/gjall	2
Tinna	2	Töflur	2
Ópall	1	Skífa	1
Glattari	1	Sverðslípeinn	1
Kambur	1	Met	1
Vaðsteinn	1	Öngull	1
Blý	1	Verkfæri úr tré og járn	1

Tafla1. Yfirlit yfir fjölda einstakra tegunda gripa á blótstaðnum frá upphafi rannsókna. Við nánari skoðun er líklegt að eitthvað af járninu séu naglar, ógreindir gripir eða aðeins útfellingar. Ekki er tekið tillit til óvissu í tegundagreiningu. Lausafundir eru taldir með í þessari töflu.

Bein

Á nyrðri hluta hólans fundust nær sömu dýrabein og áður hafa fundist á hólnum, eða nautgripabein, kindabein, kinda/geitarbein, hestabein, svínabein og fuglabein. Nú fundust að auki fiskibein (m.a. þorskfiskabein).

Á syrðri hluta hólans, sem rannsakaður var sumurinn 1997 - 2000, fundust þrjú fuglabein, en á nyrðri hlutanum fundust níu fuglabein. Samanlagt hafa því fundist 12 fuglabein á hólnum. Þrjú beinanna fundust í seyði 3, einum seyða.

Fjöldi fiskibeina er 14 stk. og sum þeirra sem greinanleg voru nákvamar voru þorskfiskabein (ekki laxfiskabein!). Af þeim fundust sex stk. í SV - horni svæðisins (X 500 Y 494), þrjú í seyði 3 og 1 í seyði 2. Athyglisvert er að í seyði 2 og 3 voru bæði brennd og óbrennd fugla- og fiskibein, eins og tilfellið var með spendýrabeinin. Sjá nánar lýsingu einstakra mannvirkja.

Nákvæmari greining var gerð á beinunum en fram kemur í fundaskrá. Er hún geymd í gagnagrunni Hólms. Þar kemur m.a. fram að trúlega eru höfuðbein og tennur gjarnan óbrennd í seyði 2 og 3 og frekar úr vinstri hluta höfuðs! Önnur bein virðast vera brennd!

Tekið skal fram að lang flest beinanna voru ógreinanleg sökum smæðar sinnar og ástands (illa brennd). Nánari úrvinnsla beinanna bíður betri tíma.

Mannvirki

Á nyrðra svæðinu fundust nú þrjár seyðir og eitt eldstæði og nokkrar stoðar- eða pinnaholur. Áður höfðu fundist þar leifar af kumli, sem kallað hefur verið Hólmsfundurinn (Bruun 1903. Bjarni F. Einarssona 1998 (a) og (b)). Önnur mannvirki fundust ekki.

Seyðirnir þrjár eru hver með sínum hætti hvað varðar stærð og gerð, en þó eru tveir þeirra nokkuð svipaðir (seyðir 1 og 2). Seyður 3 var mjög ólíkur hinum að því leyti að hann var meira í ætt við hefðbundna seyði fulla af soðsteinum og viðarkolum og án flókinnar jarðlagaskipanar. Í honum voru líka fleiri bein og gripir að auki.

Eldstæði 2 var að mestu leyti undir A - V bekk sem þversnið yfir hólinn var teiknað eftir. Eldstæði 1 fannst sumarið 1999 rétt norðvestan við blóthúsið. Eini eiginlegi munurinn á eldstæðunum var að eldstæði 2 var nokkuð stærra en eldstæði 1. Munurinn var þó ekki eins mikill og fram kemur á mynd 3.

Lýsing seyða var að mestu samin af Leif Jonsson og Andreas Áhman og er texti þeirra þýddur og staðfærður hér að neðan.

Seyður 1

Seyðurinn var mjög ógreinilegur á yfirborðinu og í raun ekkert sem benti til þess að þarna kynni seyður að leynast. Um var að ræða dökkan flekk, sem var u.þ.b. 1 x 2 m stór. Við flekkinn komu mjög morkin, óbrennd bein í ljós, þ.á m. útlímabein. Ekki reyndist unnt að bjarga beinunum, né greina þau til tegundar.

Í ljós kom að seyðurinn var 0,3 m djúpur og 1,6 m breiður þar sem sniðið var lagt langsum. Var hann fóðraður innan með 6 - 12 sm þykkri gjósku sem var feit og ljós (gul H2 eða H3?). Að öðru leyti var seyðurinn fylltur dökkri fyllingu sem í voru viðarkol, sóti og brennd bein.

Í seyðnum fundust óbrennd bein úr nautgrip (efri hluti framfótar úr kálfi) í neðri hluta fyllingar (lag 1). 1 - 1,5 lítra af soðsteinum fundust einnig í seyðnum.

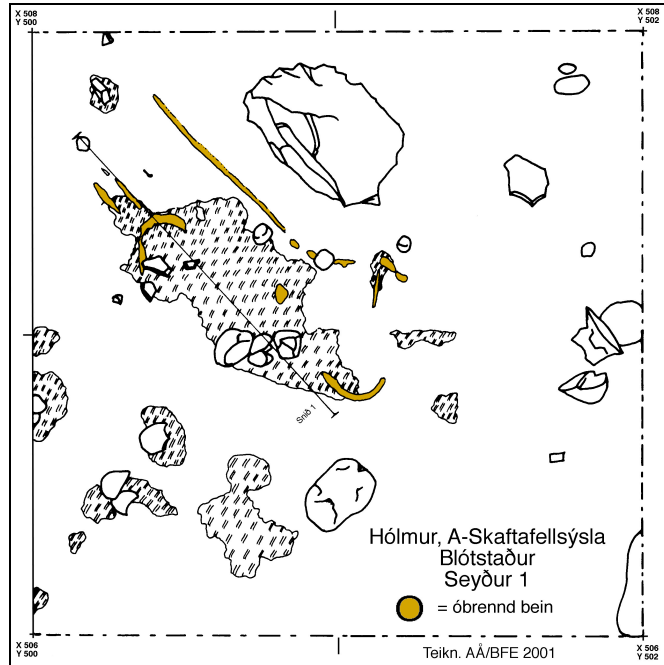
Seyður 2

Þegar athugasemdir á vettvangi eru teknar saman að loknum uppgreiftri er lýsing seyðsins (holunnar) svohljóðandi: Hóla er ca. 0,9 - 1,0 m í þvermál við yfirborð. Holan hefur verið grafin um ca. 0,35 - 0,4 m. Á botn hennar hefur 0,4 x 0,25 m stór steinn verið lagður (hella). Allur botn holunnar og hliðar hafa verið fóðruð með 3 - 7 sm þykkri, fínni, feitri og ljóstri, gjósku (lag 6, H2 eða H3?). Á þessu lagi var þunnt lag með sóti, viðarkolum, óbrenndum fiskibeinum og tönnum (lag 5). Síðan hefur holan verið fóðruð á ný með ljósa laginu ofan á síðastnefnda lagið (lag 4) og ofan á það komið lag með sóti, viðarkolum og brenndum beinum (lag 3). Enn á ný hefur holan verið fóðruð með ljósa laginu (lag 2) og ofan á því var lag

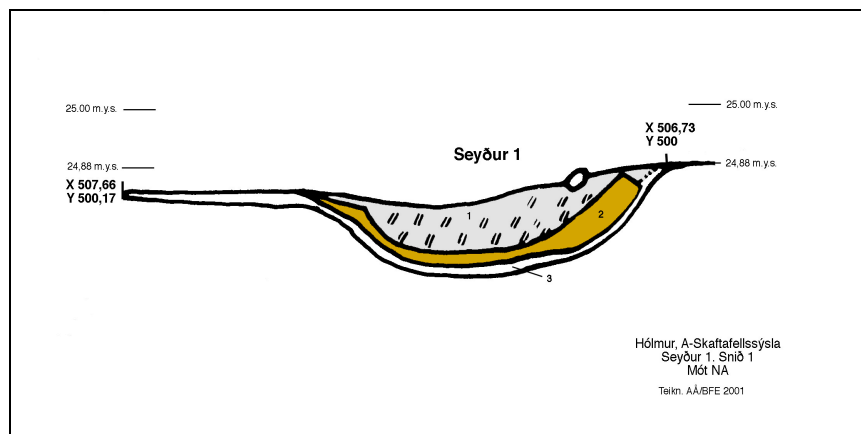
með sóti, viðarkolum og brenndum beinum (lag 1,5). Efst kom svo lag með brúnu áfoki með einstaka viðarkolamolum og soðsteinum.

Í lögum 3 og 5 fundust fáeinir litlir, flatir steinar og líparít.

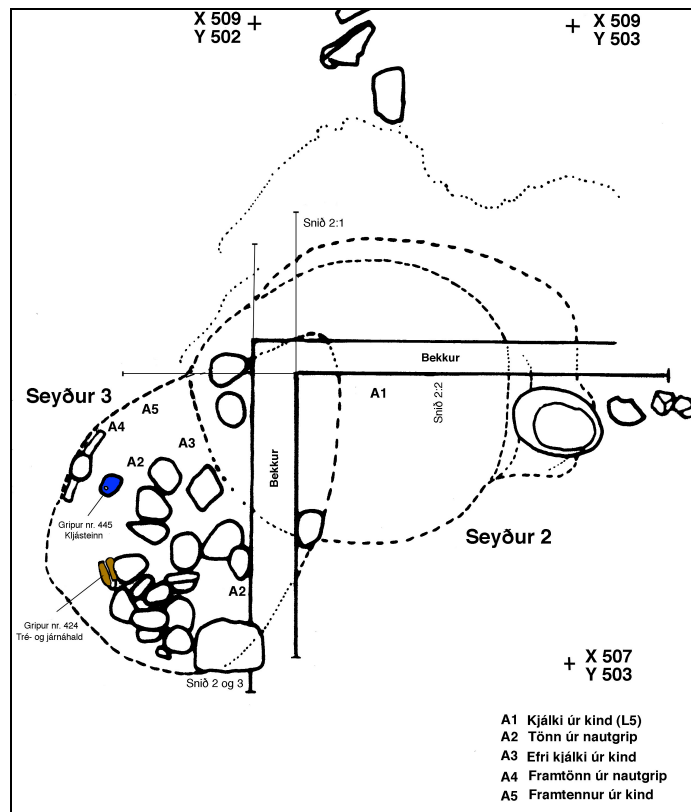
Vesturhluti holunnar var skorinn af seyð 3. Við takmörk holunnar í austur lágu 5 soðsteinar, trúlega úr seyðnum (teknir úr honum).



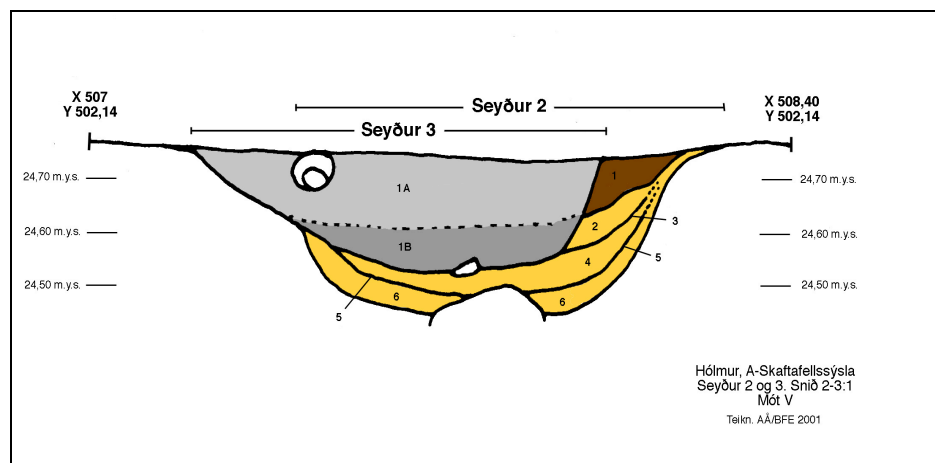
Mynd 9. Planteikning af seyði 1. Seyðurinn var mun reglulegri þegar skafið var ofan af honum. Var hann næst því að vera sporöskjulaga.



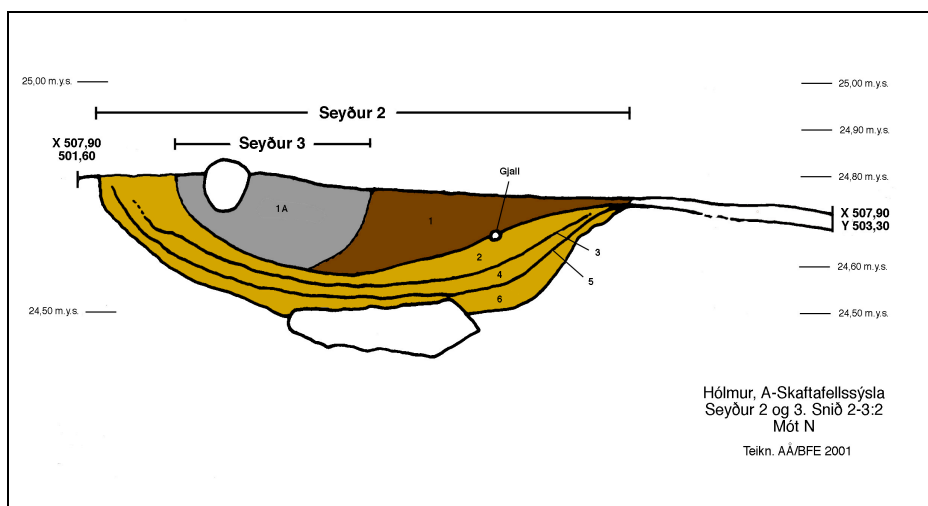
Mynd 10. Snið af seyði 1. Seyðurinn hefur verið fóðraður innan með feitu, leirkenndu, gulu lagi (gjóska?). Hver tilgangurinn hefur nákvæmlega verið er ekki ljóst. 1 = fylling með viðarkolum. 2 = Gult, feitt lag. 3 = dautt áfok.



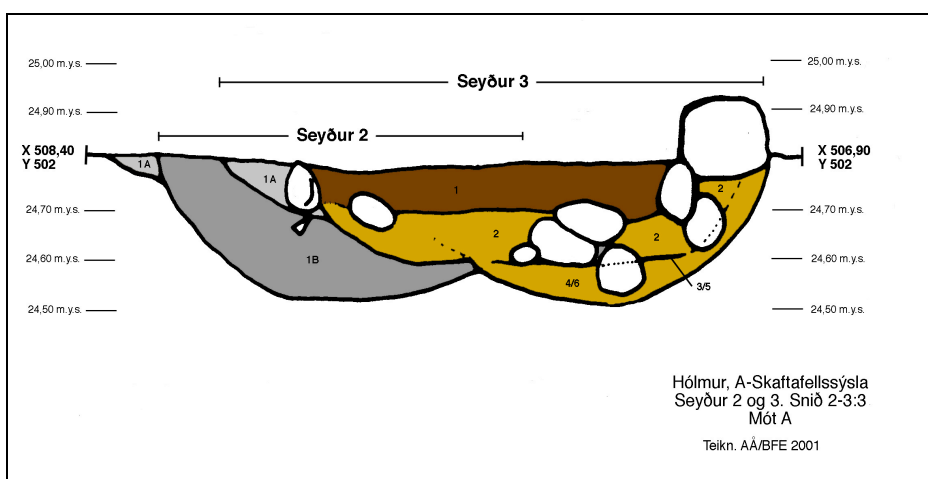
Mynd 11. Seyður 2 og 3 í plani. Ytri brotalína um seyð 2 er truflun. Bekkurinn var til að teikna snið eftir, hann var síðan fjarlægður. Teikn. AÁ/BFE/LJ.



Mynd 12. Snið í seyð 2 og 3. Eins og sjá má er seyður 3 yngri en seyður 2. Seyður 2 hefur verið fóðraður innan með gulu, feitu lagi eins og seyður 1. Þó eru fleiri slík lög í seyði 2, með viðarkolaskán á milli. Þetta gæti þýtt að seyðurinn hafi verið margnotaður.



Mynd 13. Snið í seyði 2 og 3. Sjá næstu mynd á undan.



Mynd 14. Snið í seyði 2 og 3. Á þessu sniði virðist seyður 2 vera yngri en seyður 3!

Í seyðnum fundust jaxl (óbrunninn), vinstra og hægra kjálkabein með jöxlum (óbr.) og tábein úr kind/geit. Útlimabein og vinstri kjálkabein með tönnum úr meðalstóru spendýri, 1 öklabein úr nautgrip, útlimabein úr meðalstóru spendýri og einn hryggjarliður (óbr.) úr þorskfiski.

Seyður 3

Þegar athugasemdir frá vettvangi eru teknar saman að loknum uppgreiftri er lýsing seyðsins (holunnar) svohljóðandi: Seyður (hola), 0,8 x 1,2 m á stærð og 0,25 - 0,30 m djúp.

Á botni lá þunnt lag af óbrenndum fiskibeinum (höfuðbein, sennilega úr þorski og hryggjarliðir úr þorski) og nautgripa - og kindatennur.

Í norðurhluta seyðsins fundust tvær raðir af efri kjálkabeinum og tönnum úr fullorðinni kind, bæði úr hægri og vinstri hluta. Annar

kjálkinn (með tönnum) lá ofan á hinum. Trúlega eru þeir úr tveimur hauskúpum sem klofnar hafa verið á lengdina.

Í austurhluta seyðisins fundust tennur úr efri kjálka á kálfi.

Á botni í suðvestur hluta holunnar lá U – laga hlutur úr járni og timbri (tréð hefur varðveist vegna riðs). Trúlega er þetta tréskaft með járnuglu sem negld hefur verið á endan (Fnr. 424).

Á austur- og vesturhlið holunnar voru brenndir og sótugir, flatir steinar og líparít. Ca. 30 - 32 ávalir, hnefastórir steinar voru í neðri fyllingu holunnar. Allir voru þeir brenndir (soðsteinar). Einn steinanna reyndist vera kljásteinn (Fnr. 445).

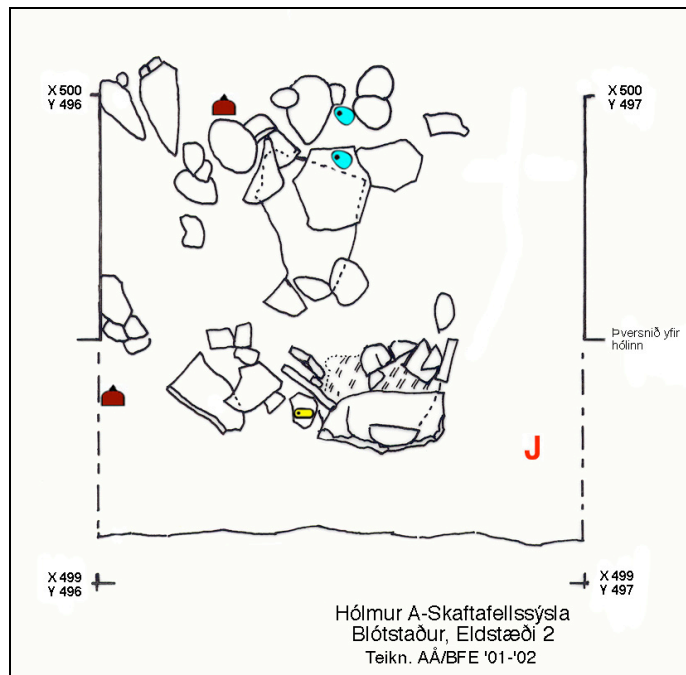
Einnig fundust gjall, járn, hnoð í seyðnum.



Mynd 15. Tréahald (handfang?) með járnlykkju sem fannst í seyði 3. Tréð hefur eyðst í miðjunni, þar sem járnútfellingarnar hafa ekki náð að veja það. Ljós. BFE.

Eldstæði 2

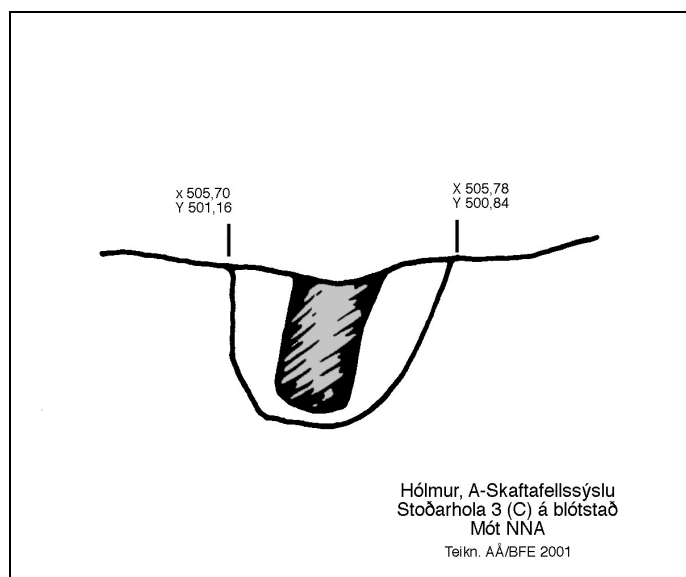
Eldstæðið var illa farið og aðeins nokkrar hellur eftir. Best varðveitt var það í SA - horni, en þar voru nokkrar hellur á rönd. Á myndinni (mynd 16) eru ekki dregnar útlínur eldstæðisins, en þær eru í stórum dráttum utan um hellurnar.



Mynd 16. Eldstæði 2. Sjá má staðsetningu gripa sem fundust í eða við eldstæðið. Sjá skýringar á táknum á mynd 4. Einn kljásteyinn lá rétt utan við eldstæðið. Snið eldstæðisins kemur fram í þversniði hölsins.

Í eldstæðinu fundust tveir kljásteyinar (sá þriðji lá ca. 20 sm norðar) og ógreinanleg brennd bein. Eldstæðið minnir mjög á eldstæði 1¹, sem lá NV af blóthúsinu. Það var jafn illa farið.

Stoðarhola C (3)

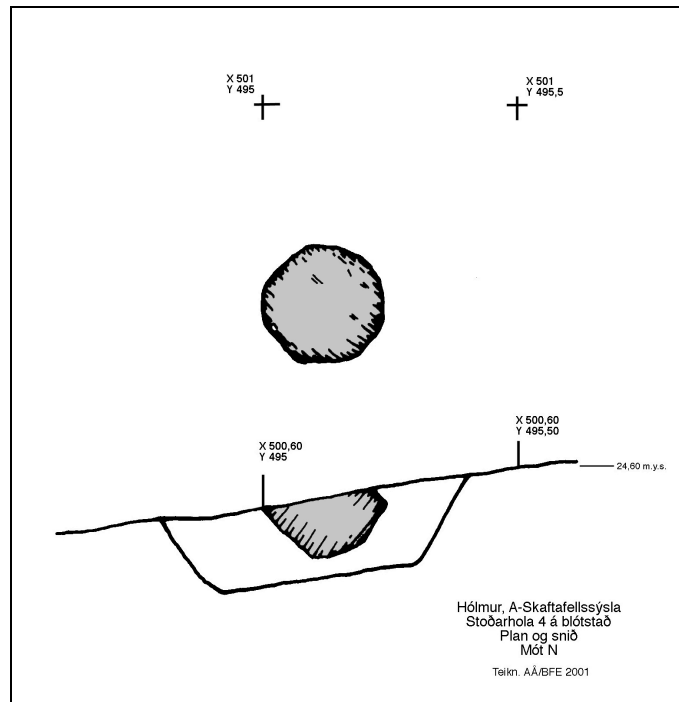


Mynd 17. Snið stoðarholu 3 (C).

¹ Eldstæði 1 var grafið sumarið 1999, sbr. skýrslu 2000.

Holan var staðsett við X 505,70 Y 501,00. Ummál hennar var 14 sm og dýpt hennar ekki minni en 21 sm (mælt á ská með holunni). Holan hallaðist lítilega mót austri. Botn holunnar var eilítið bogadreginn Ekkert fannst í henni og fyllingin var blanda af mannvistarlagi og áfoki (aska og mold!).

Stoðarhola D



Mynd 18. Stoðarhola 4 (D) Í plani og sniði.

Holan var staðsett við X 500,60 Y 495,12. Ummál hennar var 24 sm og dýpt hennar ekki minni en 15 sm (mælt á ská með holunni). Holunni hallaði lítilega mót vestri. Botn holunnar var dálítið boginn.

Holan er svo grunn að 24 sm breið stoð hefur ekki getað staðið af sjálfsdáðum í henni, hún hlýtur að hafa haft stuðning einhvers staðar frá.

Ekkert fannst í holunni og fyllingin var blanda af mannvistarlagi og áfoki (aska og mold!).

Stoðarhola 4 hallaði í öfuga átt miðað við stoðarholu 3. Þeim hallaði því út frá hvor annari.

Niðurstaða

Nú er rannsóknnum á blótstaðnum í Hólmi lokið, en þær hafa staðið yfir síðan 1997. Niðurstaðan er sú að þar sé að finna blóthús, kuml, tvö meint barnakuml, tvö eldstæði, þrjá seyði og fjórar stoðarholur, auk nokkurra pinnahola. Minjarnar eru frá landnámsöld. Bein úr öllum húsdýrum landnema fundust á staðnum, nema úr hundi og ketti. Einnig fundust bein úr fugli og fiski og hval.

Gott safn gripa fannst við rannsóknirnar svo sem kljásteynar, hrájárn, perlur, brýni, naglar, klébergsbrot, eldsláttusteynar, fjalhögg o. fl.

Sýni sem tekin voru eru enn í greiningu og verða það um sinn. Niðurstaðna úr greiningu þeirra verða vonandi gerð skil eins fljótt og hægt er.

Bæjarstæði

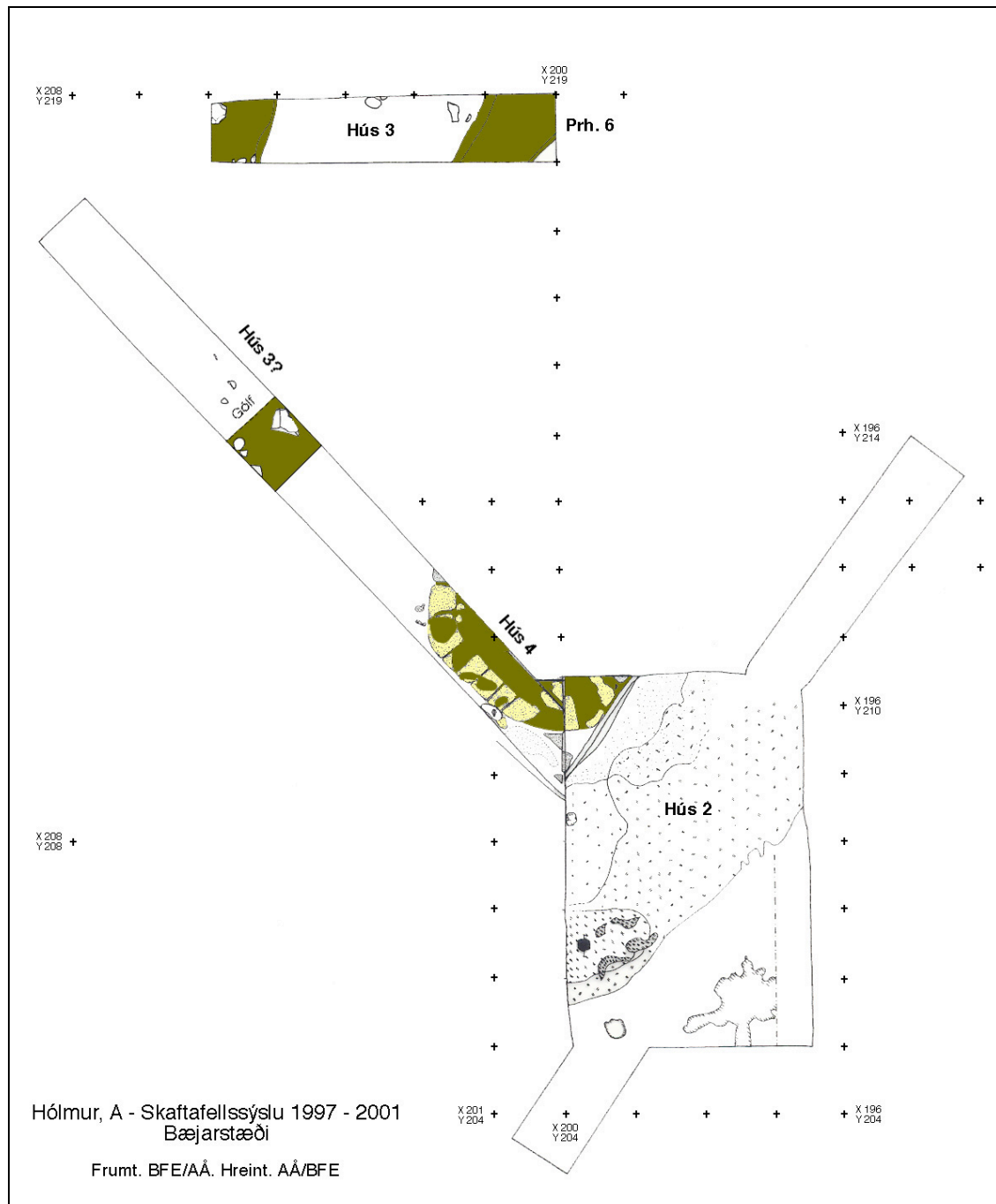
Á bæjarstæðinu hafði ekki verið grafið síðan 1997. Þá voru m.a. opnaðir þrír stærri reitir (reitir A - C), auk reitar D, prufuhola og leitarskurða. Samtals voru ca. 140 fermetrar opnaðir. Ekki náðist að klára reit C, en þar var komið niður á mikið manvistarlag og hluta af húsi (Bjarni F. Einarsson 1998:36).

Ákveðið var að halda áfram með reit C þar sem frá var horfið og grafa út skurðinn sem lá til NA úr NA - horni reitarins². Einnig var ákveðið að opna nýjar prufuholur og leitarskurði.



Mynd 19. Yfirlit yfir Reit C á bæjarstæðinu. Sjá má mannvistarlagið t.v og undir því gult vatnsborið lag undir því (sennilega sama og er í vegg húss 3 og 4, en sjá má gafl húss 4 við NA - horn reitarins (niðri t.h.)). Í sniðum má sjá ljóst gjóskulag (Ö 1362). Horft til V. Ljósm. BFE. (Stafr. mynd nr. 158).

² Reitnum og fyrri prufuholum hefur áður verið lýst í Bjarni F. Einarsson 1996 og 1998 (a).



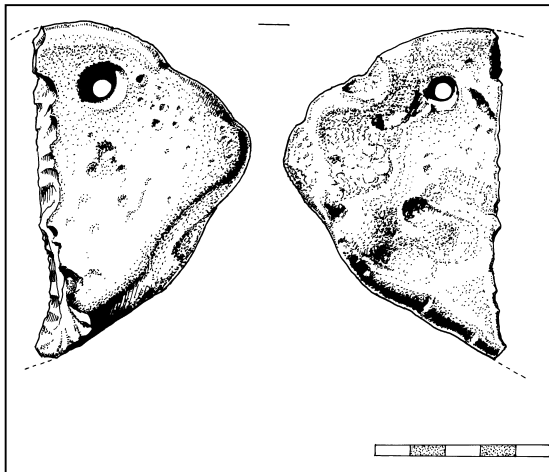
Mynd 20. Yfirlit yfir megin rannsóknarsvæði bæjarstæðis Hólms sumarið 2001. Stærsti flöturinn er reitur C sem geymir hús 2. Aðeins er sýnd staðsetning prufuholu 6. Inn á myndina hefur veggjabroti í skurðinum sem gengur til NA úr reit C verið bætt. Norðar í skurðinum eru engin mannvirki sýnileg sökum landeyðingar. Veggurinn gæti verið hluti af húsi 3.

Reitur C

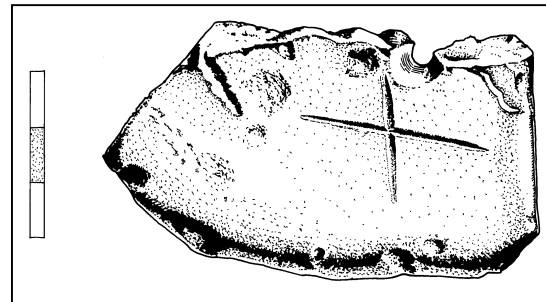
Eins og áður hefur komið fram var komið niður á mannvirki í NA - horni reitarins og því grafinn skurður til NA út úr þessu horni til að ganga úr skugga um hvers konar mannvirki þetta var. Sá skurður sýndi að komið hafði verið niður á jaðar húss, hugsanlega gafl þess. Sá hluti sem vestast

var (gaflinn?) var gerður úr hnausum, en ýmsislegt bendir til þess að langveggir séu gerðir úr streng sem legið hefur þvert á vegginn, sbr. veggj húss nr. 3 í Prh. 6.

Nokkru norðar í þessum skurði var komið niður á veggjarbrot árið 1997 og norðan við það var gólf. Þessi veggur sást ekki við rannsóknina 2001, en hann hefur trúlega veðrast í burtu. Gólfið náði aðeins stuttan spöl til norðurs en þar var rofabakki sem tekið hafði hluta gólfsins. Hugsanlega er veggur þessi og gólf hluti af húsi 3, en það kæmi í ljós við nánari rannsókn.



Mynd 21. Kljásteinn (Fnr. 36) úr rauðum sandsteini. Borað kónískt gat. Teikn. AÅ.



Mynd 22. Kljásteinn (Fnr. 8) úr gulleitum sandsteini. Borað kónískt gat og krossmark til að marka þingdina? Teikn. AÅ.

Í reitnum norðanverðum var komið niður á stoðarholu sem gaf góð fyrirheit um að vera úr húsinu sem leitað var að í miðjum reitnum. Síðar kom þó í ljós að þarna hefur staðið stoð löngu eftir að bærinn í Hólmi hafði lagst af og mátti sjá í sniði að stoðin hafði verið rekin í gegn um Ö-1362 gjóskulagið og “a“- lagið frá 1477.

Hús 2

Fyrir u.þ.b. miðjum reit var komið niður á hús sem talið var geta verið skálinn, en þegar á leið uppgröftinn kom í ljós að hér var um mannvistarlag að ræða sem afar sennilega er gólf í húsi. Vandinn er þó sá að engir fundust veggirnir og engar fundust stoðarholurnar. Margt gripa fannst á þessum stað svo sem snældusnúðar, hnífur, eldsláttusteinar o. fl. Sumarið 1997 fundust í reitnum m.a. klébergsbrot, kambsbrot og naglar (sjá fundaskrá). Mannvistarlagið hafði mjög afmarkaða útbreiðslu þegar komið var niður að neðri hluta þess, sem minnir mjög á hús, og verður þetta því talið til húsa þar til annað kemur í ljós. Ofar í reitnum náði mannvistarlagið yfir allan

reitinn, nema þar sem veggjabrotin í NA - horninu komu í ljós. Það mælir varla með því að hér hafi staðið hús!

Hús 4

Í NA - horni reitarins kom í ljós árið 1997 veggur á húsi sem gerður var úr torfhnausum í ytra byrðinu, en fyllingu úr mold. Ekki er þó alveg hægt að útiloka að veggurinn sé ekki breiðari en sem hnausunum nemur, en það er ólíklegt. Afar sennilegt er að hnausarnir hafi verið stungnir í næsta nágrenni við húsið enda bendir allt til þess að í þeim sé sama efni og undir húsi 2 (Heklugjóska?).



Mynd 23. Gaflinn á húsi 4. Hnausarnir teikna sig gríðarlega vel í planinu og svo virðist sem fylling veggjarins hafi verið úr mold. Ekki er þó alveg hægt að fullyrða að hér sé veggur úr húsi. Þetta getur getur verið einföld röð af torfhnausum. Ljós. BFE. (Stafr. mynd nr. 154).

Skurður sem grafinn var til NA út frá horninu sama ár sýndi að hér var kominn gafl á að því er virtist mjög litlu húsi sem ekki var meira en 3,5 m á breidd. Húsið snýr NA - SV skv. hnitakerfinu (því sem næst N - S skv. áttavita) og virðist V - veggurinn vera hlaðinn með annars konar tækni en gaflinn, eða eins og veggirnir í húsi 3 (sjá mynd 24). Engir gripir fundust í húsinu, enda hvergi komið niður á gólf þess.

Prufuhola 6

Holan var í raun eins metra breiður og fimm m langur skurður (X 200 Y 218. SV - horn). Á rúmlega eins metra dýpi var komið niður á torfvegg í sinn hvorum enda skurðarins og gólf var þar á milli.



Mynd 24. Myndin sýnir strengina eins og þeir liggja þversum á syðri vegginn í húsi 3. Ljósu flekkirnir eru sennilega gjóska sem liggur rétt undir mannvistarlögum á bæjarstæðinu. Sama lag virðist vera í húsinu sem sést í í NA - horni reitar C. (Stafr. mynd nr. 136).

Hús 3

Húsið hefur verið ca. 5 m breitt að ytra máli og ca. 2,6 m breitt að innanmáli. Ekki getur þetta verið mannbústaður (of mjótt hús og gólfið ekki nægilega viðarkolaskotið). Talsvert var af pinnaholum við norðurvegginn innanverðan (ekki teiknaðar, en sjást á ljósmynd).

Í gólfi hússins fundust tveir skrautsteinar úr grænum og rauðum jaspis.

Veggir hússins, sem fengið hefur númer 3, voru einvörðungu úr torfi og sáu st hnausarnir eða öllu heldur strengirnir mjög greinilega þegar skafið var ofan af þeim (sjá mynd 24). Veggirnir eru byggðir á þann veg að strengur hefur verið skorinn jafn langur og breidd hins fyrirhugaða veggjar var áætluð og hann svo lagður þversum á vegginn. Þetta er trúlega einsdæmi í

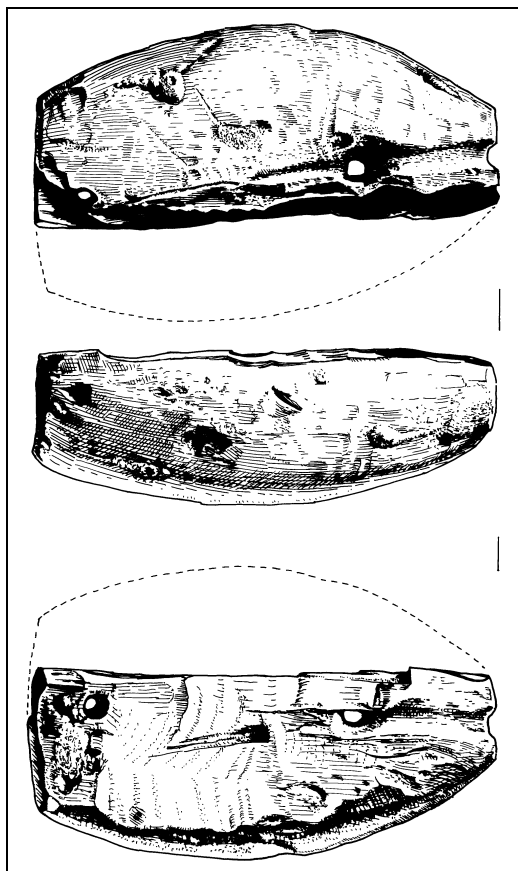
húsum á Íslandi frá þessum tíma (eldra en 1000 AD). Húsið er túlkað sem skepnuhús.

Prufuhola 7

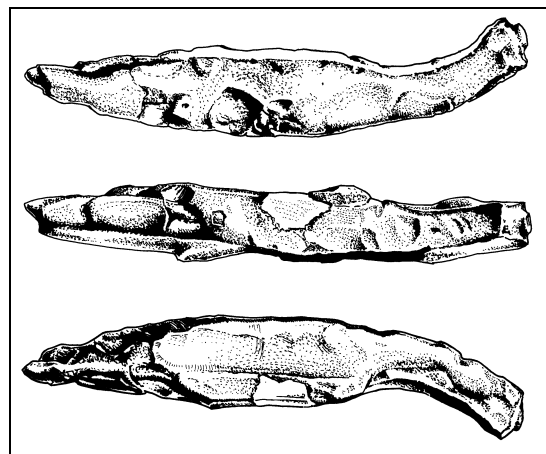
Holan var 1 x 2 m breið og rúmlega einn metri á dýpt. Staðsetning hennar var X 204 Y 205. Ca. 6 - 7 sm þykkt mannvistarlag var í norður hluta holunnar.

Prufuhola 8

Holan var 1 x 1 m breið og rúmlega einn metri á dýpt. Staðsetning hennar var X 194 Y 228. Ekkert fannst í holunni sem benti til mannvistar.



Mynd 25. Lóðin (Fnr. 27) sem fannst í sniði við bæjarstæðið. Úr klébergi.



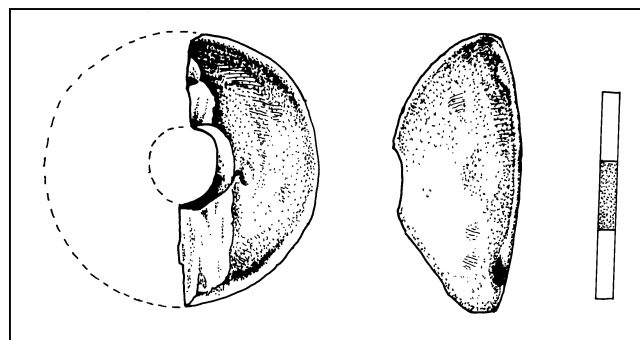
Mynd 26. Hamarshausinn (Fnr. 7) sem fannst í húsi 1 sumarið 1997. Teikn. AÅ.

Prufuhola 9

Holan var 1 x 1 m breið og 1,75 m djúp. Staðsetning hennar var ca. 250 m SA af dæluhúsinu á svæðinu. Ekkert kom í ljós sem benti til mannvistar og ljósa Ö-1362 sást ekki.

Prufuhola 11

Holan var 1 x 2 m stór og rúmlega einn metri á dýpt (Holan var L laga og armurinn til austurs var 0,5 m breiður). Staðsetning hennar var ca. 35 m NV af X 200 Y 200, en þar þótti ástæða til að kanna hvort ekki leyndist hús undir. Í ljós kom gólf og veggur húss (hús 5) sem gæti vel verið skálinn. Í húsinu fundust kljásteynar, þar af annar ófullgerður, eldsláttusteinn úr rauðum jaspis, járnkrókur og sérkennilega aflangur og vatnssorfinn steinn. Ófullgerði kljásteynninn (nr. 63) sem fannst í holunni minnti mikið á annan ófullgerðan kljásteyn (nr. 50), sem fannst í steinaþyrpingu neðan við rofabakkann, rétt sunnan við lækinn. Hafði verið klappað öðru megin í þann fyrstefnda, en báðum megin í þann síðarnefnda, en götin ekki verið fullgerð.



Mynd 27. Eini snældusnúðurinn fram að þessu sem fundist hefur á bæjarstæði Hólms. Úr húsi 2 (Fnr. 37). Kvarðinn sýnir 3 sm. Teikn. AÁ.

Prufuhola 10

Holan var 1 x 1 m breið og meir en 1,5 m djúp. Staðsetning hennar var ca. 400 S af bæjarstæðinu, skammt hjá Laxá. Þar var lítil þúst sem ástæða þótti til að kanna frekar. Ekkert kom í ljós sem benti til mannvistar.

Gripir

Kljásteynar	10	Steinar	7
Naglar	5	Eldsláttusteinar	5
Hnoðnaglar	4	Skrautsteinar	4
Grýtur	4	Unnir steinar	2
Hamarshaus	1	Teinn/nagli	1
Flaga úr ópal	1	Flaga úr hrafntinnu	1
Flaga úr tinnu	1	Skífa	1
Kambur	1	Teinn/gjall	1
Lóð	1	Skeifa (ung)	1
Hnífur	1	Sívalningur	1
Snældusnúður	1	Gjall	1
Járnband með hnoði	1	Krókur	1
Kléberg	1		

Tafla 2. Yfirlit yfir fjölda einstakra tegunda gripa, sem fundist hafa frá upphafi rannsókna á bæjarstæði Hólms. Ekki er tekið tillit til óvissu í tegundagreiingu. Lausafundir eru taldir með í töflunni.

Niðurstaða

Rannsóknin á bæjarstæðinu sýndi að enn er skálinn ófundinn.³ Það getur ekki verið nokkur vafi á því að hann er þarna á næstu grösum og hugsanlega og jafnvel líklega er hann að finna þar sem prufuhola 11 var grafin.

Allt að sjö hús eða vísbendingar um hús hafa nú fundist á bæjarstæðinu og fjöldi gripa er þegar kominn yfir meðaltal gripa úr fornbæjarrannsóknum hérlendis.

³ Skálinn fannst við rannsókn sumarið 2002. Þeirri rannsókn verður gerð skil í skýrslu VI.

Viðauki: **Forn rúst í Steinadal**

Vindás í Steinadal

Fyrir fáeinum árum var mér sagt frá því að bóndinn á Hala, Fjöltnir Torfason, teldi sig hafa fundið rústir býlisins Hofs eða Vindáss í Steinadal. Þegar ég var við rannókn í Hólmi sumarið 1999 var mér boðið að skoða staðinn í fylgd Fjöltnis og fl. Skoðaði ég nokkrar rústir á staðnum, þ.á m. meinta kirkjurúst og vísbendingar um aðra sem Fjöltnir taldi geta verið leifar af skála. Var ég honum sammála í því að þarna gæti leynst skáli og töldum við það geta verið fróðlegt að reyna á þennan grun okkar með prufuholugreftri.

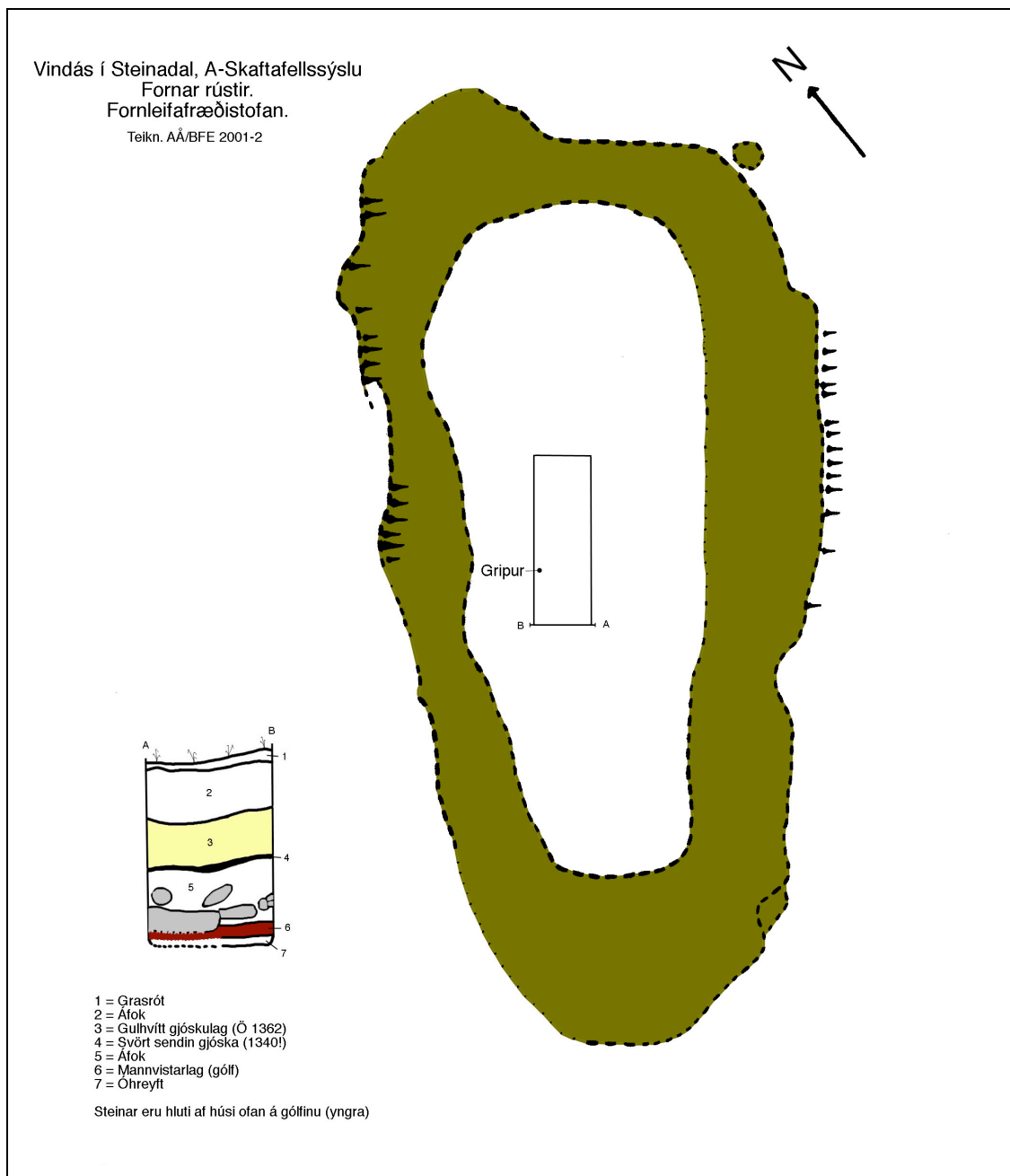
Úr varð að sótt var um leyfi til að taka prufuholur á staðnum um leið og sótt var um leyfi til fornleifarannsókna í Hólmi og fara einhverja helgi eða helgar og grafa þessa holu eða holur í áður nefnda rúst.

Fyrsta ferð var farin þann 21. júlí og önnur ferð helgina þar á eftir, eða þann 28. júlí. Ákveðið var að grafa fyrir miðri rústinni í þeirri von að koma niður á langeld. Allir starfsmenn í Hólmi tóku þátt í rannsókninni á einn eða annan hátt, auk þeirra hjóna á Hala, Fjöltnis og Þorbjargar Arnórsdóttur. Öll vinna við þessa rannsókn var unnin í sjálfboðavinnu, en um fæði sáu hjónin á Hala.

Í lýsingu Kálfafellsstaðasóknar frá árinu 1855 segir svo um Vindás: „Vindás; byggður úr Steina-(Sléttaleitis-)landi; sést hvörki til túns né engja eður tófta, en hefur líklega staðið neðan undir Steinadal, hvörju til sönnunar er ás sá þar uppí dalnum, sem enn er nefndur Vindás. Er á honum lítilfjörlegur skógur, sem tilheyrir kirkjunni hér, og fjara þar fram undan kölluð Vindásfjara...“ (Sýslu- og sóknarlýsingar 1997:139-40).

Vindásfjörur er fyrst getið í máldaga Mariukirkju á Breiðá í Öræfum árið 1343 en bæjar með nafninu Vindás er þar ekki getið (Ísl. Fornbréfasafn 1893:773).

Hofs er getið í tveimur handritum Landnámu, Hauksbók og Þórðarbók en þar segir: „Úlfur inn vorski keypti land at Hrollaugi suðr frá Heinabergsám til Heggsgærðismúla ok bjó at Skálafelli fyrstr manna. Frá honum eru Vorsar komnir. Síðan færði Úlfr bú sitt í Pappý ok bjó á Breiðabólstað, ok er þar haugr hans, ok svo Þorgeirs haugr. Þorgeirr var son Vorsu-Úlfs, er bjó at Hofi í Pappýli.“ (Landnámabók 1948:286-287).



Mynd 28. Teikning af meintri rúst/skála á Vindási/Hofi í Steinadal. Eins og sjá má voru útlínur rústarinnar all óreglulegar og nokkuð ógreinilegar. Þar sem stendur gripur fannst heinbrýnið. Snældusnúður og járnprot fundust eilítið norðar í skurðinum.

Ekki verður farið nánar út í sagnfræðina hér og ekki reynt að skera úr um hvort býlið kundi að hafa heitið Vindás eða Hof, það kunna aðrir betur en ég. Sjálf rannsóknin sagði okkur merkilega sögu sem hægt væri að rekja frekar með nákvæmari fornleifarannsókn.



Mynd 29. Horft í átt að Vindási, en rústin er rétt hægra megin við lægðina sem lækurinn (bæjarlækurinn?) rennur í. Ljós. BFE.

Prufuskurður - prufuhola

Prufuskurður í rúst

Tekinn var 1 x 3 m stór prufuskurður nálægt miðju rústarinnar (sjá mynd 28). Á 40 sm dýpi kom allt að 34 sm þykkt gráhvítt gjóskulag í ljós sem örugglega er Ö 1362 lagið. Beint undir því var sendið, svart gjóskulag sem ekki var þykkara en 6 sm. Er það talið vera frá 1341. Undir því var brúnt áfoklag og neðarlega í því komu í ljós steinar sem reyndust vera úr hleðslu af einhverju tagi. Á milli steinanna varð vart við einstaka viðarkolamola sem sýndu að þarna var komin vísbending um mannavist. Hleðslur þessar náðu yfir allan skurðinn og undir þeim nær öllum, nema stærsta steininn sem sést á sniðteikningunni, var þunnt áfokslag. Hleðslur þessar eru sennilegast einhvers konar hellulagt gólf, t.d. í fjósi? Undir því, á 1,20 m dýpi, kom svo annað mannvistarlag í ljós sem var allt öðru vísi en fyrrnefndu lögin að því leytinu til að það var þétt, leirkennt og fullt af viðarkolum og brenndum beinum. Þykkt lagsins var allt að 10 sm. Eru engar líkur á öðru en að hér sé komið gólf í húsi. Hvort það er skáli eða ekki verður ekki sagt með neinni vissu, en líkurnar á því eru ágæt og nær víst að um mannbústað sé að ræða. Í gólfinu fannst hein brýni úr útlendu flögubergi (norsku), brot úr snældusnúð úr rauðum sandsteini, gjallmoli,



Mynd 30. S-snið þrúfuskurðar í rústina á Vindási. Sjá teikningu, mynd 28. Myndin sýnir að lengra var á milli efra og neðra húss en teikningin sýnir. Búið er að grafa góflið í burtu þegar myndin er tekin. Ljós. BFE.

brot úr eldsláttusteini úr tinnu og járn (úr silgju?).

Heinbrýni voru algeng á víkingaöld og voru stundum borin sem skart um hálsinn. Snældusnúðurinn er af algengri víkingaaldargerð, en formið hélst þó eitthvað áfram inn í miðaldir. Um járníð verður ekkert sagt með vissu.

Eins og sést á myndum 28 og 30 þá liggja bæði húsin talsvert fyrir neðan svarta gjóskulagið og eru því talsvert eldri en það. Virðis styttri tími vera á milli húsanna en á milli svarta lagsins og efra hússins. Mjög líklega er eldra húsið ekki yngra en 1000 AD og yngra húsið varla yngra en 1150 AD. Niðurstaðan er því sú að eldra húsið sé líklega frá 9. - 11. öld, en það yngra líklega frá 12. öld.



Mynd 31. Gripirnir sem fundust í prh. 1 að Vidnási/Hofi. Efst t.h. er járngjall. Undir því er brot út snældusnúð og neðst er tinna. Efst fyrir miðju er heinbrýni og undir því er járnkrókur eða lykkja. Efst t.h. er ógreinanlegt járn og undir því hugsanlega brot úr beltissylgju. Ljós. BFE.

Tekin voru tvö viðarkolasýni úr eldra húsinu, auk tveggja jarðvegssýna. Gripir og sýni verða geymd á Sýslusafni A-Skaftafellssýslu þar til annað verður ákveðið.

Prufuhola við meinta kirkju

Sunnanvert við meinta kirkjurúst var grafin 1 x 1 m stór prufuhola til að freista þess að sjá ummerki um greftrun. Ekkert kom í ljós sem benti til þess að þarna kynnu grafir að leynast og varð að hætta greftri þegar holan var komin á þriðja metra á dýpt. Engin mannvistarlög sáust. Er því ósannað enn hvort þarna kunni að hafa staðið kirkja eða ekki.

Meint kirkja stendur efst á áberandi hól, nokkra tugi metra norður af meintum skála. Eru þar miklir grjótveggir og snýr rústin A – V.

Mun fleiri rústir eru á svæðinu í kring um Vindás, en þær voru ekki kannaðar frekar nú.

Heimildir

- Bjarni F. Einarsson. *The Settlement of Iceland; a Critical Approach. Granastaðir and the Ecological Heritage*. Reykjavík 1995.
- Sami. -*Hólmur í mynni Laxárdals - Skýrsla yfir prufurannsóknir á fornbylínu Hólmur í mynni Laxárdals, Austur Skaftafellssýslu, 13. - 16. ágúst 1996*. Óbirt rannsóknarskýrsla. Reykjavík 1996.
- Sami. (a) -*Hólmur í mynni laxárdals- II. Skýrsla yfir fornleifarannsókn á fornbylínu Hólmi og kumli í mynni Laxárdals, Austur Skaftafellssýslu, 26. júní t. o. m. 18. júlí 1997*. Óbirt rannsóknarskýrsla. Fornleifafræðistofan 1998.
- Sami. (b) „Hólmur. Kumli og landnámsbær í mynni Laxárdals í Nesjum.“ *Skaftafellingur. Þættir úr Austur-Skaftafellssýslu*. 12. árgangur. Höfn 1998.
- Sami. -*Hólmur í mynni Laxárdals. Blóthús undir [Selhrygg]. Skýrsla III*. Óbirt rannsóknarskýrsla. Fornleifafræðistofan 2000.
- Sami. *Hólmur í mynni Laxárdals. Blóthús undir Selhryggnum. Skýrsla IV*. Óbirt rannsóknarskýrsla. Fornleifafræðistofan 2001.
- Bruun, Daniel. „Nokkrar dysjar úr heiðni. IV. Hólmsfundurinn.“ *Árbók Hins ísl. Fornleifafélags 1903*. Reykjavík 1903.
- Íslenskt fornbréfasafn*. Annað bindi 253 - 1350. Kaupmannahöfn 1893.
- Landnámaabók Íslands*. Einar Arnórsson bjó til prentunar. Reykjavík 1948.
- Sýslu og sóknarlýsingar*. Skaftafellssýsla. Reykjavík 1997.
- Uppdráttur Íslands. Blað 106. Landmælingar Íslands 2000.

Tæknilegar upplýsingar

Rannsóknarstaður:

Meintar minjar blóthúss/blótstaðar og bæjarstæði fornþýlisins Hólms í Laxárdal í Nesjum, A-Skaftafellssýslu.

Staðfræðikort og/eða önnur kort

Uppdráttur Íslands. Aðalkort. Blað 9 (E2n). Suðausturland. Landmælingar Íslands 1976.

Verkkaupandi/kostunaraðili

Alþingi, Sýslusafn Austur - Skaftafellssýslu, Hornafjarðarbær, Sparisjóður Hornafjarðar og Fornleifafræðistofan.

Ábyrgðaraðili:

Bjarni F. Einarsson, Fornleifafræðistofunni.

Leyfi fornleifanevndar:

28. maí 2001.

Starfsmenn:

Bjarni F. Einarsson, stjórnandi.

Aðstoðarmenn:

Andreas Áhman fornleifafræðingur, Gautaborg. Verkstjóri.

Björn G. Arnarsson safnvörður.

Leif Jonsson, fornleifa- og beinafræðingur, Gautaborg.

Annika Söderlind fornleifafræðingur, Stokkhólmi.

Alison Fearn fornleifafræðingur, Leichester.

Adheem Malik fornleifafræðingur, London.

Alex Hopson fornleifafræðingur, London.

Bryan Murray fornleifafræðinemi, Newcastle.

Sigurður Hannesson safnvörður.

Gísli Sverrir Árnason safnstjóri.

Svala Lárusdóttir Reykjavík.

Hulda Þráinsdóttir Þjóðháttufræðingur.

Guðný Svavarsdóttir bókasafnsvörður.

Árni Gíslason nemi.

Vance Pollock blaðamaður. USA.

Vinnuskóli Hornafjarðar.

Forvarsla:

Ragnheiður Valdimarsdóttir, forvörður (gripir nr. 1-21 eru þegar forvarðir).

Rannsóknartími:

19. júní - 31. júlí 2001.

Hnitakerfi:

Eigið.

Hæðarkerfi:

Eigið.

Grafinn flötur:

110 fermetrar og ca. 40 rúmmetrar á blótstað.

44,85 fermetrar og ca. 25 rúmmetrar á bæjarstæði.

2 fermetrar og 2,75 rúmmetrar utan við bæjarstæðið.

Geymsla gagna:

Öll gögn verða geymd á Sýslusafni A-Skaftafellssýslu og Fornleifafræðistofunni þar til annað verður ákveðið.

Skýrsla hjá:

M.a. Menningarmiðstöð Hornafjarðar, Hornafjarðarbær, Fornleifavernd ríkisins, Þjóðarbókhöðunni og Fornleifafræðistofunni.

Úr dagbók⁴

25. júní.

Enn er verið að stinga ofan af staðnum. Hæðarpunktur (Fix) var fluttur og er nú 24,75 m.y.s. M-lag er nú dýpra en neðar á hólnum.

26. júní.

Aftorfun er að ljúka. Magn eldsláttusteina er mikið! Reynt verður að opna tvö svæði (sniðbakki skilinn eftir endilöngum hólnum, 1 m breiður). Svæðin eru ca. 10 m löng og misbreið.

27. júní.

Fortsatt med att rensa den redan grävda ytan i östra delen, samt att torva av de båda ytorna på kullens norra sida. Björn fann ett sänke på kullen.

28. júní.

Fortsatt med att rensa den östra ytan. Björn åkte till museet. Vi fann ett järn fragment som skall märkas in. Vid vidare rensning upptäcktes ljusfärgningar efter obränt ben (ca X 507 Y 501. Skall mätas in). Benfragmenten var stora, lika femur. På platsen fanns även kol och där påträffades ett fragment som troligtvis var skiffer, bryne? Idag hittades även, vävtyngd? Järnfragment, slagg, jaspis, djurtänder. Satte upp koordnatsystemet på östra sidan.

29. júní.

Björn varit på museet, lånat oss bil. Fortsatt med koordnatsystemet. Gjort vissa justeringar och ritat ut koordinaterna för området på planerna. Fortsatt med att sätta ut koordinatpinnar på det västra området med 2 metersintervall. Vance har rensat ytorna (väster). Börjat att teckna plan.

2. júlí.

Regn, úðarigning. Björn på safnið. Mätt in fynd från förra veckan (sänke, gjall, skiffer, järn). Tecknat plan, på västra sidan. Björn kom vid lunch, visning för barn, museidagen. Tecknade klart plan, västra området.

3. júlí.

Úðarigning på morgonen, tittade igenom fynd från rensning efter krakkana, mätte in fynd. Började att gräva söder om den öst-västliga profilen (X 499,5), við Y 501 - Y 503. Björn arbetar med förberedelser för humarátíð.

⁴ Sænskur texti eftir Andreas Åhman.

4. júlí.

Ensam med Busa, bra väder. Fortsatt med grävning längs Y 500. Skissat på en schaktplan 1:50 på kvällarna där tidigare schakt från äldre planer finns med.

Kommentarer till ruta X 503 Y 500:

De översta 5 cm under torven var mycket och omrörd. Där återfanns heller ingen skörbränd skärersten, ben eller andra fynd. Troligen är denna yta antingen tidigare undersökt eller så är det övre skiktet uppkast. Således jord från tidigare undersökt yta eller provgrop som tagits på platsen.

[Þetta er óþekkt röskun sem vart var við áður en að rannsókn kom sbr. fyrstu skýrslu].

5. júlí.

Fortsatt att gräva. Björn förbereder humarhátíð. Två arkeologer kom förbi, Adolf [Friðriksson] och en engelska. Arbetade med inmätningar av gravar (och bondgårdar) med GPS och GIS. Hennes doktorsritgerð var att jämföra gravar och boplatser på Island med liknande platser på de brittiska öarna Shetland och Orkney för att göra jämförelser. Adolf arbetade med som jag förstod det en ny „utgåva“ av en av Kristján Eldjárn verk. Hun hette Ruth...

6 júlí.

Jag har i dag grävt rutorna X 503 Y 502/ X504 Y 501/ X 504 Y 502, och mina kommentarer är att de är förvånandsvårt fyndtomma. Ingen kol, knappast någon soðsteinn, endast några mycket små flisor av brända ben. Ytorna är fläckiga och inte helt orörda men jag bedömer det som om det knappast finns något riktigt kulturlager, eller rättare sagt ett mycket tunnt. Ytan har inte den gråaktiga färgen utan är mer likt den rödbruna mo som finns under LL i profilen Y 499. Kulturlagret har troligtvis varit mycket tunnt kanske på grund av uppblástur och har kanske därför till stor del följt med torven vid avtorvning. Jag skall ta ett foto på den nu rensade (ovannämnda ytan för att de eventuellt skall kunna beskriva vad jag menar.

9. júlí.

På plats med sjuk hund, fått god hjälp av Hulda med att mäta in en massa Z-värden som jag samlat på mig under förra veckan. Vi blev klara med det vid lunch. Har sorterat och skrivit uppgifter på fyndposarna. Skall sätta mig och räkna ut höjd över havet för stenar och fynd.

11. júlí.

Igår blev det så sent så jag skrev inget, men igår grävde jag vid X 507 Y 501 där de obrända benen och den eventuella graven var placerat. Men efter att grävt på ytan verkar det inte troligt att det rör sig om en grav. Här

fanns t.ex inga fler hällar eller liknande begränsningar. Benen bildade inte heller några klara mönster. Här finns dock en ökad koncentration av skörbrend sten, kol, sot och brända ben. Här hittades ytterligare ett fragment av skiffer.

[Hér eru komnar fyrstu vísbendingarnar um seyð 1. Hnitin ættu að vera X 507 Y 500].

Idag är det blåsigt och mycket kallt. Fortsatte så sakteligen att gräva vid X 507 Y 501 och vidare, mycket fyndtomt tycker jag.....

12. júlí.

Fått hjälp med Z-mätningar av Guðný. Vi mätte in fynd som kommit de senaste dagarna. Fortsatte att gräva.

13. júlí.

Á vettvangi með Busa! Fortsatte att gräva längs med Y 503 strimman, som jag lämnat kvar tidigare!

16. júlí.

Í dag komu Leif og Annika auk þriggja breta. Ákvað að rannsaka bæjarstæðið nánar. Hinir nýju samverkamenn eru:

Adheem Malik og Alex Hopson, BA í fornleifafræði frá Lundúnum og Bryan Murray nemi í Newcastle.

18.-19. júlí.

Þann 18. Kom í ljós að í reit C á bæjarstæðinu er skálinn. Hann liggur til vesturs, en ekki austurs eins og ég hef haldið. Hann er ekki skemmdur, nema hann sé þeim mun lengri til vesturs. Siggi og Björn grófu skurð frá X 200 línunni (nálægt Y 218) til norðurs. Þar er veggur úr torfi = hús. Skáli = hús 2.

[Þetta reyndist ekki vera skálinn, heldur hús án veggja??].

27. júlí.

Mjög mikið af kljásteynum = fórnað. Getur verið að kljásteynarnir hafi verið framleiddir til að fórna (ónotaðir?). Kljásteynarnir á bæjarstæðinu eru þá notaðir = bera saman kljásteyna frá bæjarstæði og blótstað.

Í seyði 3 lágu bein úr hægri kjálka kindar (2 st.) og nautgrip. Einnig fiskibein (þorskur m.a.).

Alls kyns mörk (boundaries), hægri - vinstri, upp - niður, inn - út, sunnan við lækinn - norðan við lækinn.

30. júlí.

1 x 1 m hola ca. 350 m SA af dæluhúsi. 1,75 m djúp (1,75 rúmmetrar) = ekkert. Gjóska frá Ö 1362 sást ekki.

31. júlí.

Adheem og Alex grófu 1 x 1 m holu við Laxá, ca 400 m suður af bæjarstæðinu (1 rúmmetri) = ekkert.

Alison og Bryan grófu 1 x 1 m holu við X 204 Y 205 = mannvistarlag í N-hlutanum (ca. 6 - 7 sm þykkt).

Björn og Sigurður grófu 1 x 2 m holu 35 m NV af X 200 Y 200 = mannvistarlag. Veggur. Gólf.

Adheem og Alex grófu 1 x 1 m holu við X 194 Y 228 = ekkert.

Í A - V sniðinu, rétt vestan við holuna [seyð?], var pinnahola eða önnur hola, 22 sm djúp og 12 sm breið (neðan að miðju). Mun mjórri efst. Bein (brennd), viðarkol og litlar hellur. [Ekki talið vera mannvirki].

148 lítrar af soðsteinum.

84 L á V - svæði.








60 L á A - svæði.

4 L í A - V sniði yfir hólinn.






Skrár

1 Fundaskrá kumlastæðis - blótstaðar	bls 39
2 Ljósmyndaskrá, litskyggjur (bæjarstæði og blótstaður)	bls 60
3 Stafrænar ljósmyndir (bæjarstæði og blótstaður)	bls 66
4 Fundaskrá bæjarstæðis	bls 70

Fundaskrá blótstaðar

311	Heiti	Eldsláttust. nagli, met, járn, steinn	Lag	M-lag	Númer lags	2	Fj.	>40	G 1	Ljósmynd 	
	Efniviður	Hrafninna, jaspis, járn o.fl.	Athugasemdir	Fannst við aftorfun og hreinsun. Nagli heill. Einn steinn með gati. 2 jaxlar (óbr.) úr efri kjálka á nautgrip, jaxl (óbr.) úr neðri kjálka kindar, 1 hryggjarliður, 1 fótarbein og útlímabein úr svíni, jaxl (óbr.) úr hesti. Ógr. bein (þar af 1 útlímabein óbr.).							
	Dags	25.6.2001	Mannvirki/sta-ur	Blótstaður							
	X	Y	Z	-							
313	Heiti	Gjall	Lag	M-lag	Númer lags	2	Fj.	3	G 1	Ljósmynd 	
	Efniviður	Gjall	Athugasemdir	Talsvert af járn í gjallinu.							
	Dags	26.6.2001	Mannvirki/sta-ur	Blótstaður							
	X	Y	Z	506,65 503,65 24,80							
312	Heiti	Flaga	Lag	M-lag	Númer lags	2	Fj.	1	G 1	Ljósmynd 	
	Efniviður	Tinna	Athugasemdir	Flaga úr eldsláttusteini. Slagbóla sést að vissu marki. Önnur hlið upprunaleg. Grá með rauðbrúnum bletti.							
	Dags	26.6.2001	Mannvirki/sta-ur	Blótstaður							
	X	Y	Z	499,07 501,09 24,46							
314	Heiti	Gjall	Lag	M-lag	Númer lags	2	Fj.	3	G 1	Ljósmynd 	
	Efniviður	Gjall	Athugasemdir	Tvö stór brot og eitt lítið. Talsvert af járn í gjallinu.							
	Dags	27.6.2001	Mannvirki/sta-ur	Blótstaður							
	X	Y	Z	507,72 498,79 24,63							
315	Heiti	Vaðsteinn	Lag	M-lag	Númer lags	2	Fj.	1	G 1	Ljósmynd 	
	Efniviður	Steinn	Athugasemdir	Varla fullgerður?							
	Dags	27.6.2001	Mannvirki/sta-ur	Blótstaður							
	X	Y	Z	507,68 498,11 24,57							
316	Heiti	Járn	Lag	M-lag	Númer lags	2	Fj.	1	G 1	Ljósmynd 	
	Efniviður	Járn	Athugasemdir								
	Dags	2.7.2001	Mannvirki/sta-ur	Blótstaður							
	X	Y	Z	504,80 500,28 24,93							
317	Heiti	Brýni	Lag	M-lag	Númer lags	2	Fj.	1	G 1	Ljósmynd 	
	Efniviður	Flöguberg	Athugasemdir	Flís úr brýni. Norskur steinn?							
	Dags	2.7.2001	Mannvirki/sta-ur	Blótstaður							
	X	Y	Z	507,93 500,08 24,80							

Fundaskrá blótstaðar

318	Heiti	Kljásteinn	Lag	M-lag	Númer lags	2	Fj.	1	G 1	316	Ljósmynd 		
	Efniviður	Steinn	Athugasemdir	Brotið úr steininum, en gatið heilt. Boraður. Gerð C skv. Öye 1988.									
	Dags	2.7.2001	Mannvirki/sta-ur	Blótstaður									
	X	505,83	Y	496,80	Z	24,70							
319	Heiti	Bein, tennur	Lag	M-lag	Númer lags	2	Fj.	14	G 1		Ljósmynd 		
	Efniviður	Bein, tennur	Athugasemdir	Safnað saman í 1x1 m stórum reit. 1 jaxl (óbr.) og 1 fótarbein úr nautgrip, 1 tábein úr kind, 1 fótarbein úr kind/geit, 1 útlímabein úr stórgrip og 4 útlímabein úr meðalst. spendýri.									
	Dags	3.7.2001	Mannvirki/sta-ur	Blótstaður									
	X	499	Y	501	Z	-							
320	Heiti	Bein, tennur	Lag	M-lag	Númer lags	2	Fj.	25	G 1		Ljósmynd		
	Efniviður	Bein, tennur	Athugasemdir	Safnað saman í 1x1 m stórum reit. 3 jaxlar (óbr.) úr nautgrip, 4 jaxlar úr kind/geit (óbr.) og 3 útlímabein úr meðalst. spendýri.									
	Dags	3.7.2001	Mannvirki/sta-ur	Blótstaður									
	X	499	Y	503	Z	-							
321	Heiti	Tennur	Lag	M-lag	Númer lags	2	Fj.	10	G 1		Ljósmynd		
	Efniviður	Tennur	Athugasemdir	Safnað saman í 1x1 m stórum reit. 1 jaxl (óbr.) úr hægri efri kjálka úr kind/geit.									
	Dags	3.7.2001	Mannvirki/sta-ur	Blótstaður									
	X	501	Y	500	Z	-							
322	Heiti	Járn	Lag	M-lag	Númer lags	2	Fj.	1	G 1		Ljósmynd 		
	Efniviður	Járn	Athugasemdir										
	Dags	3.7.2001	Mannvirki/sta-ur	Blótstaður									
	X	499,11	Y	501,37	Z	24,41							
323	Heiti	Járn	Lag	M-lag	Númer lags	2	Fj.	1	G 1		Ljósmynd 		
	Efniviður	Járn	Athugasemdir	Borði - band?									
	Dags	16.7.2001	Mannvirki/sta-ur	Blótstaður									
	X	499,15	Y	497,21	Z	24,46							
324	Heiti	Brot úr eldsláttusteini	Lag	M-lag	Númer lags	2	Fj.	1	G 1		Ljósmynd 		
	Efniviður	Jaspis	Athugasemdir	Brennt.									
	Dags	6.7.2001	Mannvirki/sta-ur	Blótstaður									
	X	504,49	Y	502,70	Z	24,64							

Fundaskrá blótstaðar

325	Heiti	Lag	Númer lags	Fj.	G 1	Ljósmynd
	Bein	M-lag	2	10		
	Efniviður	Athugasemdir				
	Bein	Safnað saman í 1x1 m stórum reit. 2 útlímabein úr meðalstóru spendýri.				
Dags	Mannvirki/sta>ur					
3.7.2001	Blótstaður					
X	Y	Z				
499	499	-				

326	Heiti	Lag	Númer lags	Fj.	G 1	Ljósmynd
	Bein	M-lag	2	8		
	Efniviður	Athugasemdir				
	Bein	Safnað saman í 1x1 m stórum reit. 1 útlímabein úr stórgrip og 2 úr meðalstóru spendýri.				
Dags	Mannvirki/sta>ur					
4.7.2001	Blótstaður					
X	Y	Z				
500	500	-				

327	Heiti	Lag	Númer lags	Fj.	G 1	Ljósmynd
	Bein	M-lag	2	5		
	Efniviður	Athugasemdir				
	Bein	Safnað saman í 1x1 m stórum reit. 1 útlímabein úr stórgrip.				
Dags	Mannvirki/sta>ur					
5.7.2001	Blótstaður					
X	Y	Z				
502	502	-				

328	Heiti	Lag	Númer lags	Fj.	G 1	Ljósmynd
	Bein	M-lag	2	4		
	Efniviður	Athugasemdir				
	Bein	Safnað saman í 1x1 m stórum reit. Ógreinanleg.				
Dags	Mannvirki/sta>ur					
4.7.2001	Blótstaður					
X	Y	Z				
503	500	-				

329	Heiti	Lag	Númer lags	Fj.	G 1	Ljósmynd
	Bein	M-lag	2	1		
	Efniviður	Athugasemdir				
	Bein	Safnað saman í 1x1 m stórum reit. Ógreinanleg.				
Dags	Mannvirki/sta>ur					
5.7.2001	Blótstaður					
X	Y	Z				
504	500	-				

330	Heiti	Lag	Númer lags	Fj.	G 1	Ljósmynd
	Bein	M-lag	2	6		
	Efniviður	Athugasemdir				
	Bein	Safnað saman í 1x1 m stórum reit. Ógreinanleg.				
Dags	Mannvirki/sta>ur					
5.7.2001	Blótstaður					
X	Y	Z				
505	500	-				

331	Heiti	Lag	Númer lags	Fj.	G 1	Ljósmynd
	Bein	M-lag	2	4		
	Efniviður	Athugasemdir				
	Bein	Safnað saman í 1x1 m stórum reit. Ógreinanleg.				
Dags	Mannvirki/sta>ur					
5.7.2001	Blótstaður					
X	Y	Z				
506	500	-				

Fundaskrá blótstaðar

332	Heiti	Bein	Lag	M-lag	Númer lags	2	Fj.	2	G 1	Ljósmynd	
	Efniviður	Bein	Athugasemdir	Safnað saman í 1x1 m stórum reit. Bæði útlímabein úr meðalst. spendýri.							
	Dags	6.7.2001	Mannvirki/sta-ur	Blótstaður							
	X	504	Y	501	Z	-					

333	Heiti	Bein	Lag	M-lag	Númer lags	2	Fj.	1	G 1	Ljósmynd	
	Efniviður	Bein	Athugasemdir	Safnað saman í 1x1 m stórum reit. Ógreinanlegt.							
	Dags	6.7.2001	Mannvirki/sta-ur	Blótstaður							
	X	504	Y	502	Z	-					

334	Heiti	Bein	Lag	M-lag	Númer lags	2	Fj.	>30	G 1	Ljósmynd	
	Efniviður	Bein	Athugasemdir	Safnað saman í 1x1 m stórum reit. Ógreinanleg.							
	Dags	16.7.2001	Mannvirki/sta-ur	Blótstaður							
	X	499	Y	497	Z	-					

335	Heiti	Bein og tennur	Lag	M-lag	Númer lags	2	Fj.	>50	G 1	Ljósmynd	
	Efniviður	Bein og tennur	Athugasemdir	Safnað saman í 1x1 m stórum reit. 2 jaxlar úr nautgrip, annar vinstra megin (óbr.), framtönn úr kind/geit (óbr.), 1 útlímabein úr stórgrip og annað úr meðalstóru spendýri.							
	Dags	16.7.2001	Mannvirki/sta-ur	Blótstaður							
	X	499	Y	498	Z	-					

336	Heiti	Gjall	Lag	M-lag	Númer lags	2	Fj.	1	G 1	Ljósmynd	
	Efniviður	Gjall	Athugasemdir								
	Dags	3.7.2001	Mannvirki/sta-ur	Blótstaður							
	X	499,43	Y	503,95	Z	23,9					



337	Heiti	Bein og tennur	Lag	M-lag	Númer lags	2	Fj.	20	G 1	Ljósmynd	
	Efniviður	Bein og tennur	Athugasemdir	Safnað saman í 1x1 m stórum reit. Hálfbrunnið útlímabein úr stórgrip og jaxl úr kind/geit.							
	Dags	3.7.2001	Mannvirki/sta-ur	Blótstaður							
	X	499	Y	502	Z	-					

338	Heiti	Skrautsteinn	Lag	M-lag	Númer lags	2	Fj.	1	G 1	Ljósmynd	
	Efniviður	Glerhallur	Athugasemdir								
	Dags	3.7.2001	Mannvirki/sta-ur	Blótstaður							
	X	506,95	Y	500,09	Z	24,84					



Fundaskrá blótstaðar

339	Heiti	Bein og tennur	Lag	M-lag	Númer lags	2	Fj.	15	G 1	Ljósmynd	
	Efniviður	Bein og tennur	Athugasemdir	Safnað saman í 1x1 m stórum reit. Jaxl úr hægri neðri kjálka úr kind (óbr.).							
	Dags	16.7.2001	Mannvirki/sta-ur	Blótstaður							
	X	499	Y	496	Z	-					
340	Heiti	Bein og tennur	Lag	M-lag	Númer lags	2	Fj.	>30	G 1	Ljósmynd	
	Efniviður	Bein og tennur	Athugasemdir	Safnað saman í 1x1 m stórum reit. 2 útlímabein úr stórgrip og jaxl úr efri kjálka úr kind/geit.							
	Dags	16.7.2001	Mannvirki/sta-ur	Blótstaður							
	X	499	Y	500	Z	-					
341	Heiti	Öngull?	Lag	M-lag	Númer lags	2	Fj.	1	G 1	Ljósmynd	
	Efniviður	Járna	Athugasemdir								
	Dags	16.7.2001	Mannvirki/sta-ur	Blótstaður							
	X	499,20	Y	496,88	Z	24,54					
342	Heiti	Kljásteinn	Lag	M-lag	Númer lags	2	Fj.	1	G 1	Ljósmynd	
	Efniviður	Steinn	Athugasemdir	Náttúrulegt gat. Gerð X skv. Öye 1988 (?).							
	Dags	9.7.2001	Mannvirki/sta-ur	Blótstaður							
	X	506,95	Y	502,04	Z	24,90					
343	Heiti	Tafla	Lag	M-lag	Númer lags	2	Fj.	1	G 1	Ljósmynd	
	Efniviður	Sandsteinn	Athugasemdir	Mjög vel útskorin tafla. Rauð. Fannst nálægt eldstæð 2 rétt við blóthúsið.							
	Dags	9.7.2001	Mannvirki/sta-ur	Eldstæði 2							
	X	499,36	Y	495,97	Z	24,38					
344	Heiti	Bein	Lag	M-lag	Númer lags	2	Fj.	>25	G 1	Ljósmynd	
	Efniviður	Bein	Athugasemdir	Safnað saman í 1x1 m stórum reit. Afar smá. 1 útlímabein úr kind/geit og 2 úr meðalstóru spendýri.							
	Dags	17.7.2001	Mannvirki/sta-ur	Blótstaður							
	X	501	Y	500	Z	-					
345	Heiti	Bein og tennur	Lag	M-lag	Númer lags	2	Fj.	>50	G 1	Ljósmynd	
	Efniviður	Bein og tennur	Athugasemdir	Safnað saman í 1x1 m stórum reit. Afar smátt. 1 fiskibein og 1 útlímabein úr meðalstóru spendýri. Jaxl úr nautgrip (óbr.), jaxl úr kind/geit (óbr.) og 5 útlímabein, 1 rifbein og einn hryggjarliður úr meðalstóru spendýri.							
	Dags	17.7.2001	Mannvirki/sta-ur	Blótstaður							
	X	500	Y	500	Z	-					



Fundaskrá blótstaðar


346	Heiti	Lag	Númer lags	Fj.	G 1	Ljósmynd
	Flaga	M-lag	2	1		
	Efniviður	Athugasemdir				
	Jaspis?	Úr eldsláttusteini?				
	Dags	Mannvirki/sta-ur				
	9.7.2001	Blótstaður				
	X	Y	Z			
	505,59	501,44	24,96			




347	Heiti	Lag	Númer lags	Fj.	G 1	Ljósmynd
	Gjall	M-lag	2	3		
	Efniviður	Athugasemdir				
	Gjall	Ekki járngjall! Blásvart. Brennd perla?				
	Dags	Mannvirki/sta-ur				
	18.7.2001	Blótstaður				
	X	Y	Z			
	500,22	500,36	24,66			




348	Heiti	Lag	Númer lags	Fj.	G 1	Ljósmynd
	Bein	M-lag	2	7		
	Efniviður	Athugasemdir				
	Bein	Safnað saman í 1x1 m stórum reit. Hugsanlega 1 útlímabein úr fugli.				
	Dags	Mannvirki/sta-ur				
	9.7.2001	Blótstaður				
	X	Y	Z			
	505	501	-			



349	Heiti	Lag	Númer lags	Fj.	G 1	Ljósmynd
	Bein	M-lag	2	6		
	Efniviður	Athugasemdir				
	Bein	Safnað saman í 1x1 m stórum reit. Ógreinanlegt.				
	Dags	Mannvirki/sta-ur				
	9.7.2001	Blótstaður				
	X	Y	Z			
	505	502	-			




350	Heiti	Lag	Númer lags	Fj.	G 1	Ljósmynd
	Bein	M-lag	2	5		
	Efniviður	Athugasemdir				
	Bein	Safnað saman í 1x1 m stórum reit. 3 útlímabein úr meðalstóru spendýri og hugsanlega 1 útlímabein úr fugli.				
	Dags	Mannvirki/sta-ur				
	9.7.2001	Blótstaður				
	X	Y	Z			
	506	501	-			



351	Heiti	Lag	Númer lags	Fj.	G 1	Ljósmynd
	Blý	M-lag	2	1		
	Efniviður	Athugasemdir				
	Blý	Skart - met?				
	Dags	Mannvirki/sta-ur				
	9.7.2001	Blótstaður				
	X	Y	Z			
	506,85	501,06	24,87			



352	Heiti	Lag	Númer lags	Fj.	G 1	Ljósmynd
	Bein	M-lag	2	1		
	Efniviður	Athugasemdir				
	Bein	Safnað saman í 1x1 m stórum reit. Ógreinanlegt.				
	Dags	Mannvirki/sta-ur				
	17.7.2001	Blótstaður				
	X	Y	Z			
	500	503	-			



Fundaskrá blótstaðar

353	Heiti	Bein	Lag	M-lag	Númer lags	2	Fj.	10	G 1	Ljósmynd	
	Efniviður	Bein	Athugasemdir	Safnað saman í 1x1 m stórum reit. 1 útlímabein úr meðalstóru spendýri og 1 fiskibein.							
	Dags	17.7.2001	Mannvirki/sta-ur	Blótstaður							
	X	500	Y	498	Z	-					

354	Heiti	Gjall	Lag	M-lag	Númer lags	2	Fj.	1	G 1	Ljósmynd	
	Efniviður	Gjall	Athugasemdir	Ekki járngjall. Blásvart. Brennd perla?							
	Dags	17.7.2001	Mannvirki/sta-ur	Blótstaður							
	X	500,81	Y	498,21	Z	24,72					

355	Heiti	Brýni	Lag	M-lag	Númer lags	2	Fj.	1	G 1	Ljósmynd	
	Efniviður	Flöguberg	Athugasemdir	Flís úr brýni. Norskur steinn?							
	Dags	10.7.2001	Mannvirki/sta-ur	Blótstaður							
	X	508,00	Y	500,96	Z	24,77					

356	Heiti	Bein og tennur	Lag	M-lag	Númer lags	2	Fj.	11	G 1	Ljósmynd	
	Efniviður	Bein og tennur	Athugasemdir	Safnað saman í 1x1 m stórum reit. 1 jaxl (óbr.) úr nautgrip og jaxl (óbr.) úr stórgrip.							
	Dags	10.7.2001	Mannvirki/sta-ur	Blótstaður							
	X	507	Y	500	Z	-					

357	Heiti	Gjall	Lag	M-lag	Númer lags	2	Fj.	1	G 1	Ljósmynd	
	Efniviður	Gjall	Athugasemdir								
	Dags	19.7.2001	Mannvirki/sta-ur	Blótstaður							
	X	502,50	Y	498,65	Z	24,84					

358	Heiti	Járnteinn	Lag	M-lag	Númer lags	2	Fj.	1	G 1	Ljósmynd	
	Efniviður	Járn	Athugasemdir								
	Dags	19.7.2001	Mannvirki/sta-ur	Blótstaður							
	X	504,66	Y	496,95	Z	24,58					

359	Heiti	Bein	Lag	M-lag	Númer lags	2	Fj.	≈ 10	G 1	Ljósmynd	
	Efniviður	Bein	Athugasemdir	Safnað saman í 1x1 m stórum reit. 1 fiskibein.							
	Dags	19.7.2001	Mannvirki/sta-ur	Blótstaður							
	X	500	Y	498	Z	-					

Fundaskrá blótstaðar

360	Heiti	Bein	Lag	M-lag	Númer lags	2	Fj.	≈15	G 1	Ljósmynd	
	Efniviður	Bein	Athugasemdir	Safnað saman í 1x1 m stórum reit.							
	Dags	19.7.2001	Mannvirki/sta-ur	Blótstaður							
	X	501	Y	498	Z	-					
361	Heiti	Brýni	Lag	M-lag	Númer lags	2	Fj.	1	G 1	Ljósmynd	
	Efniviður	Flöguberg	Athugasemdir	Flís úr brýni. Einn slípaður flötur. Annað brot fannst rétt hjá þessu eftir að uppgreftri lauk (nr. 454). Brotin gætu verið úr sama brýni. Meðvitað brotið til fórnar? Norskur steinn?							
	Dags	11.7.2001	Mannvirki/sta-ur	Blótstaður							
	X	508,03	Y	500,63	Z	24,76					
362	Heiti	Flaga	Lag	M-lag	Númer lags	2	Fj.	1	G 1	Ljósmynd	
	Efniviður	Jaspis	Athugasemdir	Rauður. Úr eldsláttusteini?							
	Dags	12.7.2001	Mannvirki/sta-ur	Blótstaður							
	X	508,21	Y	501,85	Z	24,76					
363	Heiti	Bein	Lag	M-lag	Númer lags	2	Fj.	≈ 20	G 1	Ljósmynd	
	Efniviður	Bein	Athugasemdir	Safnað saman í 1x1 m stórum reit. 1 útlímabein úr stórgrip og 1 fiskibein.							
	Dags	19.7.2001	Mannvirki/sta-ur	Blótstaður							
	X	501	Y	498	Z	-					
364	Heiti	Eldsláttusteinn	Lag	M-lag	Númer lags	2	Fj.	1	G 1	Ljósmynd	
	Efniviður	Tinna	Athugasemdir	Grámött. Slagbóla sést.							
	Dags	13.7.2001	Mannvirki/sta-ur	Blótstaður							
	X	507,63	Y	503,38	Z	24,83					
365	Heiti	Gjall	Lag	M-lag	Númer lags	2	Fj.	1	G 1	Ljósmynd	
	Efniviður	Gjall	Athugasemdir								
	Dags	19.7.2001	Mannvirki/sta-ur	Blótstaður							
	X	507,21	Y	498,74	Z	24,64					
366	Heiti	Bein	Lag	M-lag	Númer lags	2	Fj.	3	G 1	Ljósmynd	
	Efniviður	Bein	Athugasemdir	Safnað saman í 1x1 m stórum reit. Ögreinanlegt.							
	Dags	19.7.2001	Mannvirki/sta-ur	Blótstaður							
	X	504	Y	498	Z	-					

Fundaskrá blótstaðar

367	Heiti	Tennur	Lag	M-lag	Númer lags	2	Fj.	3	G 1	Ljósmynd	
	Efniviður	Bein	Athugasemdir	Safnað saman í 1x1 m stórum reit. 1 efri jaxl (óbr.) úr nautgrip.							
	Dags	13.7.2001	Mannvirki/sta-ur	Blótstaður							
	X	509	Y	503	Z	-					

368	Heiti	Flaga	Lag	M-lag	Númer lags	2	Fj.	1	G 1	Ljósmynd	
	Efniviður	Jaspis	Athugasemdir	Rauð. Úr eldsláttusteini?							
	Dags	13.7.2001	Mannvirki/sta-ur	Blótstaður							
	X	506,43	Y	503,19	Z	24,85					

369	Heiti	Tennur	Lag	M-lag	Númer lags	2	Fj.	3	G 1	Ljósmynd	
	Efniviður	Tennur	Athugasemdir	Safnað saman í 1x1 m stórum reit. 1 jaxl (óbr.) úr kind/geit.							
	Dags	13.7.2001	Mannvirki/sta-ur	Blótstaður							
	X	507	Y	503	Z	-					

370	Heiti	Bein	Lag	M-lag	Númer lags	2	Fj.	2	G 1	Ljósmynd	
	Efniviður	Bein	Athugasemdir	Safnað saman í 1x1 m stórum reit. Ógreinanleg.							
	Dags	19.7.2001	Mannvirki/sta-ur	Blótstaður							
	X	504	Y	497	Z	-					

371	Heiti	Bein	Lag	M-lag	Númer lags	2	Fj.	3	G 1	Ljósmynd	
	Efniviður	Bein	Athugasemdir	Safnað saman í 1x1 m stórum reit. Ógreinanleg.							
	Dags	19.7.2001	Mannvirki/sta-ur	Blótstaður							
	X	506	Y	498	Z	-					

372	Heiti	Járn	Lag	M-lag	Númer lags	2	Fj.	1	G 1	Ljósmynd	
	Efniviður	Járn	Athugasemdir	Plata.							
	Dags	18.7.2001	Mannvirki/sta-ur	Blótstaður							
	X	501,52	Y	498,55	Z	24,87					

373	Heiti	Steinn	Lag	M-lag	Númer lags	2	Fj.	1	G 1	Ljósmynd	
	Efniviður	Glerhallur	Athugasemdir	Úr eldsláttusteini. Ummerki ásláttar sjást.							
	Dags	20.7.2001	Mannvirki/sta-ur	Blótstaður							
	X	499	Y	496	Z	-					



Fundaskrá blótstaðar

374	Heiti	Lag	Númer lags	Fj.	G 1	Ljósmynd
	Bein	M-lag	2	4		
	Efniviður	Athugasemdir				
	Bein	Safnað saman í 1x1 m stórum reit. 1 ógreinanlegt.				
Dags	Mannvirki/sta>ur					
20.7.2001	Blótstaður					
X	Y	Z				
499	496	-				

375	Heiti	Lag	Númer lags	Fj.	G 1	Ljósmynd
	Bein	M-lag	2	4		
	Efniviður	Athugasemdir				
	Bein	Safnað saman í 1x1 m stórum reit. 1 ógreinanlegt.				
Dags	Mannvirki/sta>ur					
20.7.2001	Blótstaður					
X	Y	Z				
500	498	-				

376	Heiti	Lag	Númer lags	Fj.	G 1	Ljósmynd
	Bein	M-lag	2	13		
	Efniviður	Athugasemdir				
	Bein	Safnað saman í 1x1 m stórum reit. Ógreinanleg.				
Dags	Mannvirki/sta>ur					
20.7.2001	Blótstaður					
X	Y	Z				
501	497	-				

377	Heiti	Lag	Númer lags	Fj.	G 1	Ljósmynd
	Bein	M-lag	2	6		
	Efniviður	Athugasemdir				
	Bein	Safnað saman í 1x1 m stórum reit. Ógreinanleg.				
Dags	Mannvirki/sta>ur					
20.7.2001	Blótstaður					
X	Y	Z				
501	495	-				

378	Heiti	Lag	Númer lags	Fj.	G 1	Ljósmynd
	Bein	M-lag	2	2		
	Efniviður	Athugasemdir				
	Bein	Safnað saman í 1x1 m stórum reit. Ógreinanleg.				
Dags	Mannvirki/sta>ur					
20.7.2001	Blótstaður					
X	Y	Z				
502	494	-				

379	Heiti	Lag	Númer lags	Fj.	G 1	Ljósmynd
	Bein og tennur	M-lag	2	≈15		
	Efniviður	Athugasemdir				
	Bein og tennur	Safnað saman í 1x1 m stórum reit. 1 jaxl (óbr.) úr nautgrip.				
Dags	Mannvirki/sta>ur					
20.7.2001	Blótstaður					
X	Y	Z				
503	493	-				


380	Heiti	Lag	Númer lags	Fj.	G 1	Ljósmynd
	Bein	M-lag	2	7		
	Efniviður	Athugasemdir				
	Bein	Safnað saman í 1x1 m stórum reit. Ógreinanleg.				
Dags	Mannvirki/sta>ur					
20.7.2001	Blótstaður					
X	Y	Z				
503	494	-				


Fundaskrá blótstaðar

381	Heiti	Bein	Lag	M-lag	Númer lags	2	Fj.	1	G 1	Ljósmynd	
	Efniviður	Bein	Athugasemdir	Safnað saman í 1x1 m stórum reit. Ógreinanlegt.							
	Dags	20.7.2001	Mannvirki/sta-ur	Blótstaður							
	X	503	Y	496	Z	-					
382	Heiti	Bein	Lag	M-lag	Númer lags	2	Fj.	2	G 1	Ljósmynd	
	Efniviður	Bein	Athugasemdir	Safnað saman í 1x1 m stórum reit.							
	Dags	20.7.2001	Mannvirki/sta-ur	Blótstaður							
	X	505	Y	503	Z	-					
383	Heiti	Bein	Lag	M-lag	Númer lags	2	Fj.	7	G 1	Ljósmynd	
	Efniviður	Bein	Athugasemdir	Safnað saman í 1x1 m stórum reit. Ógreinanleg.							
	Dags	20.7.2001	Mannvirki/sta-ur	Blótstaður							
	X	506	Y	496	Z	-					
384	Heiti	Nagli	Lag	M-lag	Númer lags	2	Fj.	1	G 1	Ljósmynd	
	Efniviður	Járn	Athugasemdir	Nokkuð heill og stór haus.							
	Dags	23.7.2001	Mannvirki/sta-ur	Blótstaður							
	X	504,60	Y	493,45	Z	23,90					
385	Heiti	Eldsláttusteinn?	Lag	M-lag	Númer lags	2	Fj.	1	G 1	Ljósmynd	
	Efniviður	Jaspis	Athugasemdir	Rauður, brenndur.							
	Dags	23.7.2001	Mannvirki/sta-ur	Blótstaður							
	X	504,54	Y	493,39	Z	23,92					
386	Heiti	Bein	Lag	M-lag	Númer lags	2	Fj.	5	G 1	Ljósmynd	
	Efniviður	Bein	Athugasemdir	Safnað saman í 1x1 m stórum reit. 2 ógreinanleg.							
	Dags	23.7.2001	Mannvirki/sta-ur	Blótstaður							
	X	506-7	Y	500	Z	-					
387	Heiti	Kljásteinn	Lag	M-lag	Númer lags	2	Fj.	1	G 1	Ljósmynd	
	Efniviður	Gjóskeberg	Athugasemdir	Borað gat báðum megin frá, kónísk. Gerð B skv. Öye 1988.							
	Dags	23.7.2001	Mannvirki/sta-ur	Blótstaður							
	X	506,31	Y	493,25	Z	24,13					



Fundaskrá blótstaðar

388	Heiti	Járn	Lag	M-lag	Númer lags	2	Fj.	1	G 1	Ljósmynd 
	Efniviður	Járn	Athugasemdir							
	Dags	23.7.2001	Mannvirki/sta>ur	Blótstaður						
	X	507,23	Y	496,54	Z	24,47				

389	Heiti	Flaga	Lag	M-lag	Númer lags	2	Fj.	1	G 1	Ljósmynd 
	Efniviður	Jaspis	Athugasemdir	Rauður.						
	Dags	23.7.2001	Mannvirki/sta>ur	Blótstaður						
	X	507,23	Y	496,37	Z	24,45				

390	Heiti	Tennur	Lag	M-lag	Númer lags	2	Fj.	9	G 1	Ljósmynd
	Efniviður	Bein	Athugasemdir	Safnað saman í 1x1 m stórum reit. 1 jaxl (óbr.) úr efri kjálka á kind/geit.						
	Dags	23.7.2001	Mannvirki/sta>ur	Blótstaður						
	X	499	Y	496	Z	-				

391	Heiti	Bein	Lag	M-lag	Númer lags	2	Fj.	>100	G 1	Ljósmynd
	Efniviður	Bein	Athugasemdir	Safnað saman í 1x1 m stórum reit. 1 rót úr tönn á svíni og 6 fiskibein.						
	Dags	23.7.2001	Mannvirki/sta>ur	Blótstaður						
	X	500	Y	494	Z	-				

392	Heiti	Bein	Lag	M-lag	Númer lags	2	Fj.	≈ 15	G 1	Ljósmynd
	Efniviður	Bein	Athugasemdir	Safnað saman í 1x1 m stórum reit. 1 útlímabein úr meðalstóru spendýri.						
	Dags	23.7.2001	Mannvirki/sta>ur	Blótstaður						
	X	499	Y	496	Z	-				

393	Heiti	Bein	Lag	M-lag	Númer lags	2	Fj.	≈ 10	G 1	Ljósmynd
	Efniviður	Bein	Athugasemdir	Safnað saman í 1x1 m stórum reit. Ógreinanleg.						
	Dags	24.7.2001	Mannvirki/sta>ur	Blótstaður						
	X	507	Y	496	Z	-				

394	Heiti	Bein	Lag	M-lag	Númer lags	2	Fj.	7	G 1	Ljósmynd
	Efniviður	Bein	Athugasemdir	Safnað saman í 1x1 m stórum reit. Ógreinanleg.						
	Dags	23.7.2001	Mannvirki/sta>ur	Blótstaður						
	X	501	Y	493	Z	-				


Fundaskrá blótstaðar

395	Heiti	Bein	Lag	M-lag	Númer lags	2	Fj.	8	G 1	Ljósmynd	
	Efniviður	Bein	Athugasemdir	Safnað saman í 1x1 m stórum reit. Ógreinanleg.							
	Dags	23.7.2001	Mannvirki/sta-ur	Blótstaður							
	X	501	Y	497	Z	-					
396	Heiti	Bein	Lag	M-lag	Númer lags	2	Fj.	3	G 1	Ljósmynd	
	Efniviður	Bein	Athugasemdir	Safnað saman í 1x1 m stórum reit. Ógreinanleg.							
	Dags	24.7.2001	Mannvirki/sta-ur	Blótstaður							
	X	507	Y	496	Z	-					
397	Heiti	Kljásteinn	Lag	M-lag	Númer lags	2	Fj.	1	G 1	Ljósmynd	
	Efniviður	Sandsteinn	Athugasemdir	Brotinn um gatið, sem er borað öðru megin frá og kónískt.							
	Dags	24.7.2001	Mannvirki/sta-ur	Blótstaður							
	X	507,02	Y	496,72	Z	24,45					
398	Heiti	Bein, tennur, gjall, járn og hnoð	Lag	Fylling	Númer lags	-	Fj.	>50	G 1	Ljósmynd	
	Efniviður	Bein, tennur, gjall og járn	Athugasemdir	Beinin eru hluti af beinum sem fundust í seyðnum. 1 efri jaxl (óbr.) og 2 vinstri efri jaxlar (óbr.) úr nautgrip, 2 jaxlar (óbr.) úr efri kjálka á kind/geit, vinstri framfótarbein (óbr.) úr svíni og 1 útlímabein (óbr.) úr fugli.							
	Dags	24.7.2001	Mannvirki/sta-ur	Seyður 3							
	X	507	Y	501	Z	-					
399	Heiti	Bein, tennur og viðarkol	Lag	Fylling	Númer lags	-	Fj.	≈ 10	G 1	Ljósmynd	
	Efniviður	Bein og tré	Athugasemdir	Beinin eru hluti af beinum sem fundust í seyðnum. 1 jaxl (óbr.) úr neðri kjálka, hægra megin og annar jaxl úr kind/geit (hálfbrenndur).							
	Dags	24.7.2001	Mannvirki/sta-ur	Seyður 3							
	X	508	Y	501	Z	-					
400	Heiti	Bein	Lag	Fylling	Númer lags	-	Fj.	≈ 20	G 1	Ljósmynd	
	Efniviður	Bein	Athugasemdir	Beinin eru hluti af beinum sem fundust í seyðnum. 1 hægri ristarbein, 1 hægri fótarbein og 1 framtönn úr kind. 1 útlímabein úr svíni og tvö úr meðalstóru spendýri. 2 útlímabein úr fugli og 1 fiskibein.							
	Dags	24.7.2001	Mannvirki/sta-ur	Seyður 3							
	X	508	Y	501	Z	-					
401	Heiti	Bein	Lag	Fylling	Númer lags	-	Fj.	≈ 15	G 1	Ljósmynd	
	Efniviður	Bein	Athugasemdir	Beinin eru hluti af beinum sem fundust í seyðnum. Ógreinanleg (óbr.).							
	Dags	24.7.2001	Mannvirki/sta-ur	Seyður 3							
	X	508	Y	501	Z	-					



Fundaskrá blótstaðar

402	Heiti	Bein	Lag	M - lag	Númer lags	2	Fj.	3	G 1	Ljósmynd	
	Efniviður	Bein	Athugasemdir	Safnað saman í 1x1 m stórum reit.							
	Dags	23.7.2001	Mannvirki/sta-ur	Blótstaður							
	X	509	Y	502	Z	-					
403	Heiti	Kljásteinn	Lag	M - lag	Númer lags	2	Fj.	1	G 1	Ljósmynd	
	Efniviður	Steinn	Athugasemdir	Borað gat. Var í röð með kljásteinum nr. 422 og 423.							
	Dags	24.7.2001	Mannvirki/sta-ur	Blótstaður							
	X	500,23	Y	496,57	Z	24,33					
404	Heiti	Perla	Lag	M - lag	Númer lags	2	Fj.	1	G 1	Ljósmynd	
	Efniviður	Svartaraf	Athugasemdir	Svört perla. Rúmlega hálf.							
	Dags	25.7.2001	Mannvirki/sta-ur	Blótstaður							
	X	500,91	Y	496,35	Z	24,24					
405	Heiti	Lykkja	Lag	M - lag	Númer lags	2	Fj.	1	G 1	Ljósmynd	
	Efniviður	Járn	Athugasemdir	Lykkjan á gripnum er heil.							
	Dags	25.7.2001	Mannvirki/sta-ur	Blótstaður							
	X	505,94	Y	493,54	Z	23,96					
406	Heiti	Unninn steinn	Lag	M - lag	Númer lags	2	Fj.	1	G 1	Ljósmynd	
	Efniviður	Kléberg	Athugasemdir	Steinninn er tálgaður.							
	Dags	25.7.2001	Mannvirki/sta-ur	Blótstaður							
	X	500,61	Y	498,78	Z	24,65					
407	Heiti	Tafla	Lag	M - lag	Númer lags	2	Fj.	1	G 1	Ljósmynd	
	Efniviður	Sandsteinn	Athugasemdir	Fannst í A - V sniðbakka, fannst í eldstæði 2 rétt austur af blóthúsi.							
	Dags	25.7.2001	Mannvirki/sta-ur	Eldstæði 2							
	X	499,92	Y	496,31	Z	24,33					
408	Heiti	Bein	Lag	Fylling	Númer lags	-	Fj.	1	G 1	Ljósmynd	
	Efniviður	Bein	Athugasemdir	Safnað saman í 1x1 m stórum reit. Ögreinanlegt.							
	Dags	24.7.2001	Mannvirki/sta-ur	Blótstaður							
	X	509	Y	502	Z	-					



Fundaskrá blótstaðar

409	Heiti	Bein	Lag	M - lag	Númer lags	2	Fj.	≈ 40	G 1	Ljósmynd	
	Efniviður	Bei	Athugasemdir	Safnað saman í 1x1 m stórum reit. 1 hryggjarliður úr kind/geit og 2 útlimabein úr meðalstóru spendýri.							
	Dags	24.7.2001	Mannvirki/sta-ur	Blótstaður							
	X	505	Y	494	Z	-					

410	Heiti	Bein	Lag	M - lag	Númer lags	2	Fj.	≈ 80	G 1	Ljósmynd	
	Efniviður	Bein	Athugasemdir	Safnað saman í 1x1 m stórum reit. 1 útlimabein úr kind/geit, 15 útlimabein úr meðalstóru spendýri og 1 útlimabein úr fugli.							
	Dags	24.7.2001	Mannvirki/sta-ur	Blótstaður							
	X	505	Y	493	Z	-					

411	Heiti	Tennur	Lag	M - lag	Númer lags	2	Fj.	≈ 7	G 1	Ljósmynd	
	Efniviður	Tennur	Athugasemdir	Safnað saman í 1x1 m stórum reit. 1 jaxl (óbr.) úr kind/geit.							
	Dags	24.7.2001	Mannvirki/sta-ur	Blótstaður							
	X	500,12	Y	496,61	Z	24,32					

412	Heiti	Tönn	Lag	M - lag	Númer lags	2	Fj.	2	G 1	Ljósmynd	
	Efniviður	Tönn	Athugasemdir	Safnað saman í 1x1 m stórum reit. 1 jaxl (óbr.) úr nautgrip.							
	Dags	25.7.2001	Mannvirki/sta-ur	Blótstaður							
	X	500	Y	498	Z	24,32					

413	Heiti	Bein	Lag	M - lag	Númer lags	2	Fj.	1	G 1	Ljósmynd	
	Efniviður	Bein	Athugasemdir	Safnað saman í 1x1 m stórum reit. Ógreinanlegt.							
	Dags	24.7.2001	Mannvirki/sta-ur	Blótstaður							
	X	500	Y	493	Z	24,32					

414	Heiti	Bein	Lag	M - lag	Númer lags	2	Fj.	≈ 50	G 1	Ljósmynd	
	Efniviður	Bein	Athugasemdir	Safnað saman í 1x1 m stórum reit. 1 axlarbein úr kind/geit og 3 útlimabein úr meðalstóru spendýri.							
	Dags	25.7.2001	Mannvirki/sta-ur	Blótstaður							
	X	499	Y	496	Z	24,32					

415	Heiti	Bein	Lag	M - lag	Númer lags	2	Fj.	≈ 25	G 1	Ljósmynd	
	Efniviður	Bein	Athugasemdir	Safnað saman í 1x1 m stórum reit. 1 útlimabein úr stórgrip og 3 úr meðalstóru spendýri.							
	Dags	25.7.2001	Mannvirki/sta-ur	Blótstaður							
	X	501	Y	497	Z	-					

Fundaskrá blótstaðar

416	Heiti	Bein og tennur	Lag	M - lag	Númer lags	2	Fj.	≈ 25	G 1	Ljósmynd	
	Efniviður	Bein og tennur	Athugasemdir	Safnað saman í 1x1 m stórum reit. Jaxl (óbr.) úr kind/geit og 4 útlímabein úr meðalstóru spendýri.							
	Dags	26.7.2001	Mannvirki/sta-ur	Blótstaður							
	X	499	Y	495	Z	-					

417	Heiti	Bein	Lag	M - lag	Númer lags	2	Fj.	10	G 1	Ljósmynd	
	Efniviður	Bein	Athugasemdir	Safnað saman í 1x1 m stórum reit. 1 jaxl (óbr.) úr nautgrip og kjálkabrot úr svíni.							
	Dags	26.7.2001	Mannvirki/sta-ur	Blótstaður							
	X	502	Y	494	Z	-					

418	Heiti	Tönn	Lag	M - lag	Númer lags	2	Fj.	1	G 1	Ljósmynd	
	Efniviður	Tönn	Athugasemdir	Safnað saman í 1x1 m stórum reit. 1 útlímabein úr fugli.							
	Dags	26.7.2001	Mannvirki/sta-ur	Blótstaður							
	X	502	Y	498	Z	-					

419	Heiti	Bein	Lag	M - lag	Númer lags	2	Fj.	≈ 10	G 1	Ljósmynd	
	Efniviður	Bein	Athugasemdir	Safnað saman í 1x1 m stórum reit. Öll ógreinanleg.							
	Dags	26.7.2001	Mannvirki/sta-ur	Blótstaður							
	X	503	Y	496	Z	-					





420	Heiti	Bein	Lag	M - lag	Númer lags	2	Fj.	≈ 10	G 1	Ljósmynd	
	Efniviður	Bein	Athugasemdir	Safnað saman í 1x1 m stórum reit. Öll ógreinanleg.							
	Dags	26.7.2001	Mannvirki/sta-ur	Blótstaður							
	X	503	Y	495	Z	-					

421	Heiti	Bein	Lag	M - lag	Númer lags	2	Fj.	≈ 50	G 1	Ljósmynd	
	Efniviður	Bein	Athugasemdir	Safnað saman í 1x1 m stórum reit. 1 útlímabein úr stórgrip og 4 úr meðalstóru spendýri.							
	Dags	26.7.2001	Mannvirki/sta-ur	Blótstaður							
	X	506	Y	498	Z	-					

422	Heiti	Kljásteinn	Lag	M - lag	Númer lags	2	Fj.	1	G 1	Ljósmynd	
	Efniviður	Steinn	Athugasemdir	Náttúrulegt gat. Var í röð með kljásteinum nr. 403 og 423. Gerð X skv. Öye 1988.							
	Dags	26.7.2001	Mannvirki/sta-ur	Eldstæði 2							
	X	499,85	Y	496,58	Z	-					



Fundaskrá blótstaðar

423	Heiti	Kljásteinn	Lag	M - lag	Númer lags	2	Fj.	1	G 1	403	Ljósmynd 
	Efniviður	Sandsteinn	Athugasemdir	Fannst eldstæði 2. Var í röð með nr. 403 og 422. Brotnað hefur úr hluta steinsins, en hægt að líma. Borað gat. Trúlega brenndur. Í brotum sem hafa verið límd saman. Gæð B. Rey. Öng. 1088							
	Dags	26.7.2001	Mannvirki/sta-ur	Eldstæði 2							
	X	500	Y	496,58	Z	-					
424	Heiti	Verkfæri?	Lag	Neðra	Númer lags	2	Fj.	3	G 1	-	Ljósmynd 
	Efniviður	Tré og járn	Athugasemdir	Gripurinn fannst neðarlega í seyði 3, rétt ofan við lag með fiskibeinum. Upprunalega hefur verið um eitt tréstykki að ræða með lykkju á endanum. Járníð hefur forverið hluta þess.							
	Dags	27.7.2001	Mannvirki/sta-ur	Seyður 3							
	X	507,40	Y	501,60	Z	≈ 24,60					
425	Heiti	Bein	Lag	M - lag	Númer lags	2	Fj.	≈ 25	G 1		Ljósmynd
	Efniviður	Bein	Athugasemdir	Safnað saman í 1x1 m stórum reit. 4 útlímabein úr meðalstóru spendýri.							
	Dags	27.7.2001	Mannvirki/sta-ur	Blótstaður							
	X	499	Y	496	Z	-					
426	Heiti	Bein	Lag	M - lag	Númer lags	2	Fj.	5	G 1		Ljósmynd
	Efniviður	Bein	Athugasemdir	Safnað saman í 1x1 m stórum reit. Öll ógreinanleg.							
	Dags	27.7.2001	Mannvirki/sta-ur	Blótstaður							
	X	501	Y	498	Z	-					
427	Heiti	Steinn með gati	Lag	M - lag	Númer lags	2	Fj.	1	G 1		Ljósmynd 
	Efniviður	Steinn	Athugasemdir	Fannst á meðal beina nr. 425.							
	Dags	27.7.2001	Mannvirki/sta-ur	Blótstaður							
	X	499	Y	496	Z	-					
428	Heiti	Bein	Lag	M - lag	Númer lags	2	Fj.	≈ 60	G 1		Ljósmynd
	Efniviður	Bein	Athugasemdir	Safnað saman í 1x1 m stórum reit. 1 tábein úr nautgrip og 10 útlímabein úr meðalstóru spendýri.							
	Dags	27.7.2001	Mannvirki/sta-ur	Blótstaður							
	X	499	Y	495	Z	-					
429	Heiti	Eldsláttusteinn?	Lag	M - lag	Númer lags	2	Fj.	2	G 1		Ljósmynd 
	Efniviður	Jaspis	Athugasemdir	Rauðir.							
	Dags	27.7.2001	Mannvirki/sta-ur	Blótstaður							
	X	506	Y	500	Z	-					

Fundaskrá blótstaðar

430	Heiti	Bein, tennur og gjall	Lag	† mis lög	Númer lags	2 og 3	Fj.	>100	G 1	Ljósmynd	
	Efniviður	Bein, tennur og gjall	Athugasemdir	Hluti af beinum úr seyði 3. Vinstri kjálki með jöxlum (óbr.) úr nautgr. 1 neðri vinstri jaxl (óbr.) úr nautgr. Hægri jaxlar (óbr.) úr kind/geit. Vinstri jaxlar (óbr.) úr kind/geit. Mun fleiri bein í seyðnum, þám 2 fiskibein (óbr.) og svinabein. Sjá skýrslu.							
	Dags	27.7.2001	Mannvirki/sta-ur	Seyður 3							
	X		Y		Z						

431	Heiti	Tennur	Lag	M - lag	Númer lags	2	Fj.	≈ 10	G 1	Ljósmynd	
	Efniviður	Tennur	Athugasemdir	Safnað saman í 1x1 m stórum reit. 1 jaxl (óbr.) úr neðri vinstri kjálka úr kind.							
	Dags	27.7.2001	Mannvirki/sta-ur	Blótstaður							
	X	508	Y	502	Z	-					

432	Heiti	Bein og tennur	Lag	M - lag	Númer lags	2	Fj.	5	G 1	Ljósmynd	
	Efniviður	Bein og tennur	Athugasemdir	Safnað saman í 1x1 m stórum reit. 1 jaxl (óbr.) úr kind.							
	Dags	27.7.2001	Mannvirki/sta-ur	Blótstaður							
	X	508	Y	503	Z	-					

433	Heiti	Tennur	Lag	M - lag	Númer lags	2	Fj.	≈ 10	G 1	Ljósmynd	
	Efniviður	Tennur	Athugasemdir	Safnað saman í 1x1 m stórum reit. 1 jaxl (óbr.) úr efri kjálka vinstra megin úr kind/geit.							
	Dags	27.7.2001	Mannvirki/sta-ur	Blótstaður							
	X	508	Y	502	Z	-					

434	Heiti	Bein	Lag	M - lag	Númer lags	2	Fj.	≈ 5	G 1	Ljósmynd	
	Efniviður	Bein	Athugasemdir	Safnað saman í 1x1 m stórum reit.. Ógreinanleg.							
	Dags	27.7.2001	Mannvirki/sta-ur	Blótstaður							
	X	502	Y	506	Z	-					

435	Heiti	Bein	Lag	M - lag	Númer lags	2	Fj.	3	G 1	Ljósmynd	
	Efniviður	Bein	Athugasemdir	Safnað saman í 1x1 m stórum reit. Glerungur úr óbr. tönn úr meðalstóru spendýri.							
	Dags	27.7.2001	Mannvirki/sta-ur	Blótstaður							
	X	508	Y	510	Z	-					

436	Heiti	Bein og tennur	Lag	M - lag	Númer lags	2	Fj.	≈ 10	G 1	Ljósmynd	
	Efniviður	Bein og tennur	Athugasemdir	Safnað saman í 1x1 m stórum reit. 1 axlarbein (óbr.) úr nautgrip, 1 jaxl (óbr.) úr kind/geit, 2 útlímabein úr meðalstóru spendýri og 1 úlimabein úr fugli.							
	Dags	27.7.2001	Mannvirki/sta-ur	Blótstaður							
	X	506	Y	500	Z	-					

Fundaskrá blótstaðar

437	Heiti	Perla, bein og viðarkol	Lag	M - lag	Númer lags	2	Fj.	≈ 15	G 1	Ljósmynd	
	Efniviður	Tin?, bein og viðarkol	Athugasemdir	Safnað saman í 1x1 m stórum reit. Perlan brennd? 2 Útlimabein úr meðalstóru spendýri.							
	Dags	23.7.2001	Mannvirki/sta-ur	Blótstaður							
	X	Y	Z	506 496 -							
438	Heiti	Bein	Lag	M - lag	Númer lags	2	Fj.	≈ 20	G 1	Ljósmynd	
	Efniviður	Bein	Athugasemdir	Safnað saman í 1x1 m stórum reit. 1 útlimabein úr meðastóru spendýri og hugsanlega 1 útlimabein úr fugli.							
	Dags	27.7.2001	Mannvirki/sta-ur	Blótstaður							
	X	Y	Z	507 497 -							
439	Heiti	Brýni - Heinbrýni	Lag	M - lag	Númer lags	2	Fj.	1	G 1	Ljósmynd	
	Efniviður	Flöguberg	Athugasemdir	Brotið í báða enda. Norskur steinn?							
	Dags	27.7.2001	Mannvirki/sta-ur	Blótstaður							
	X	Y	Z	506,45 496,40 24,37							
440	Heiti	Bein og skrautsteinn	Lag	M - lag	Númer lags	2	Fj.	≈ 10	G 1	Ljósmynd	
	Efniviður	Bein og glerhallur	Athugasemdir	Safnað saman í 1x1 m stórum reit. Hugsanlega útlimabein úr fugli.							
	Dags	30.7.2001	Mannvirki/sta-ur	Blótstaður							
	X	Y	Z	504 504 -							
441	Heiti	Bein	Lag	M - lag	Númer lags	2	Fj.	1	G 1	Ljósmynd	
	Efniviður	Bein	Athugasemdir	Safnað saman í 1x1 m stórum reit. 1 útlimabein ur meðalstóru spendýri.							
	Dags	30.7.2001	Mannvirki/sta-ur	Blótstaður							
	X	Y	Z	504 502 -							
442	Heiti	Bein	Lag	M - lag	Númer lags	2	Fj.	≈ 10	G 1	Ljósmynd	
	Efniviður	Bein	Athugasemdir	Safnað saman í 1x1 m stórum reit. 2 útlimabein úr meðalstóru spendýri.							
	Dags	30.7.2001	Mannvirki/sta-ur	Blótstaður							
	X	Y	Z	504 503 -							
443	Heiti	Bein	Lag	M - lag	Númer lags	2	Fj.	≈ 10	G 1	Ljósmynd	
	Efniviður	Bein	Athugasemdir	Safnað saman í 1x1 m stórum reit. Öll ógreinanleg.							
	Dags	30.7.2001	Mannvirki/sta-ur	Blótstaður							
	X	Y	Z	502 503 -							



Fundaskrá blótstaðar

444	Heiti	Bein	Lag	M - lag	Númer lags	2	Fj.	≈ 20	G 1	Ljósmynd	
	Efniviður	Bein	Athugasemdir	Safnað saman í 1x1 m stórum reit. 1 fótarbein úr meðalstóru spendýri.							
	Dags	27.7.2001	Mannvirki/sta-ur	Blótstaður							
	X	506	Y	497	Z	-					
445	Heiti	Kljásteinn	Lag	M-lag	Númer lags	1	Fj.	1	G 1	Ljósmynd	
	Efniviður	Steinn	Athugasemdir	Lá efst í seyðnum. Hefur verið notaður sem soðsteinn. Náttúrulegt gat. Eldsprunginn. Gerð X skv. Öye 1988.							
	Dags	27.7.2001	Mannvirki/sta-ur	Seyður 3							
	X	507,60	Y	501,60	Z	≈ 24,80					
446	Heiti	Bein og tennur	Lag	-	Númer lags	-	Fj.	≈ 50	G 1	Ljósmynd	
	Efniviður	Bein og tennur	Athugasemdir	Meðal beina fannst jaxl (óbr.), vinstra og hægra kjálkabein með jöxlum (óbr.) og tábein úr kind/geit. Útlímabein og vinstri kjálkabein með tönnum úr meðalst. spendýri. 1 öklabein úr nautgrip. Útlímabein úr meðalstóru spendýri. 1 hryggjarliður (óbr.) úr þorskfiski.							
	Dags	27.7.2001	Mannvirki/sta-ur	Seyður 2							
	X	-	Y	-	Z	-					
447	Heiti	Bein og viðarkol	Lag	Fylling	Númer lags	-	Fj.	≈ 25	G 1	Ljósmynd	
	Efniviður	Bein og tré	Athugasemdir	Fannst við botn holunnar. Beininn ógreinanleg.							
	Dags	31.7.2001	Mannvirki/sta-ur	Eldstæði 2							
	X	499	Y	496	Z	-					
448	Heiti	Leggur (Bos, humerus)	Lag	Fylling	Númer lags	-	Fj.	1	G 1	Ljósmynd	
	Efniviður	Bein	Athugasemdir	1 útlímabein úr nautgrip, ungur einstaklingur (óbr.).							
	Dags	30.7.2001	Mannvirki/sta-ur	Seyður 1							
	X	-	Y	-	Z	-					
449	Heiti	Bein	Lag	-	Númer lags	-	Fj.	≈ 10	G 1	Ljósmynd	
	Efniviður	Bein	Athugasemdir	Fannst í holu (pinna- stoðarholu?) nokkra sentimetra vestir af holu í A - V sniði.							
	Dags	31.7.2001	Mannvirki/sta-ur	Blótstaður							
	X	-	Y	-	Z	-					
450	Heiti	Perla	Lag	-	Númer lags	-	Fj.	1	G 1	Ljósmynd	
	Efniviður	Gler	Athugasemdir	Hálf. Fannst ca. 5 m austur af hólsrótinni sunnanverðri. Svartar og hvítar rendur.							
	Dags	24.7.2001	Mannvirki/sta-ur	Lausafundur							
	X	-	Y	-	Z	-					



Fundaskrá blótstaðar

451	Heiti	Bein	Lag	M - lag	Númer lags	2	Fj.	2	G 1	Ljósmynd	
	Efniviður	Bein	Athugasemdir	Safnað saman í 1x1 m stórum reit. Bæði ógreinanleg.							
	Dags	31.7.2001	Mannvirki/sta-ur	Blótstaður							
	X	507	Y	493	Z	-					
452	Heiti	Bein	Lag	M - lag	Númer lags	2	Fj.	3	G 1	Ljósmynd	
	Efniviður	Bein	Athugasemdir	Safnað saman í 1x1 m stórum reit. Öll ógreinanleg.							
	Dags	31.7.2001	Mannvirki/sta-ur	Blótstaður							
	X	506	Y	493	Z	-					
453	Heiti	Járnband, járn og skrautsteinn	Lag	M - lag	Númer lags	2	Fj.	4	G 1	Ljósmynd	
	Efniviður	Járn og glerhallur	Athugasemdir	2 járnmolur.							
	Dags	30.7.2001	Mannvirki/sta-ur	Blótstaður							
	X	502,50	Y	503,65	Z	24,21					
454	Heiti	Brýni, Heinbrýni	Lag	M - lag	Númer lags	2	Fj.	1	G 1	Ljósmynd	
	Efniviður	Flöguberg	Athugasemdir	Fannst mjög nálægt þar sem gripur nr. 361, brýni, fannst. Hugsanlega úr sama brýni. Meðvitað brotið? Dagsetning er tilgáta. Hnitin eru því ca: X 508 Y 500.50. Z 24,75.							
	Dags	30.8.2001	Mannvirki/sta-ur	Blótstaður							
	X	≈ 508	Y	≈	Z	≈ 24,75					



Filma nr.	Mynd nr.	Dags	Mót	Myndefni
13	1	22/06/2001	-	Lóð úr klébergi, sem fannst í rofabarði við bæjarstæðið. Lóðin er nánst heil, en flís hefur brotnað úr hliðinni.
13	2	22/06/2001	-	Lóð úr klébergi, sem fannst í rofabarði við bæjarstæðið. Lóðin er nánst heil, en flís hefur brotnað úr hliðinni.
13	3	22/06/2001	-	Lóð úr klébergi, sem fannst í rofabarði við bæjarstæðið. Lóðin er nánst heil, en flís hefur brotnað úr hliðinni.
13	4	25/06/2001	N	Yfirlit, skýjað.
13	5	25/06/2001	N	Vance Pollock og Andreas Áhman.
13	6	27/06/2001	N	Austur-svæðið eftir hreinsun.
13	7	27/06/2001	S	Austur-svæðið eftir hreinsun.
13	8	27/06/2001	S	Austur-svæðið eftir hreinsun.
13	9	27/06/2001	-	Hvít rönd sem minnti á óbrenndan legg. Reyndist vera gjóska.
13	10	27/06/2001	N	Stoðar/pinna-hola? X 499 Y503-501.
13	11	27/06/2001	-	Stoðar/pinna-hola? X 499 Y503-501. Með tommustokk.
13	12	28/06/2001	V	Hreinsað yfirborð. X 503-505 Y 503-501.
13	13	28/06/2001	N	Hreinsað yfirborð. X 503-505 Y 503-501.

<i>Filma nr.</i>	<i>Mynd nr.</i>	<i>Dags</i>	<i>Mót</i>	<i>Myndefni</i>
13	14	28/06/2001	A	Staður með óbrenndum beinum. X 507 Y 501. Seyður 1.
13	15	29/06/2001	S	Staður með óbrenndum beinum. X 507 Y 501. Seyður 1.
13	16	06/07/2001	N	Vestara svæði eftir hreinsun.
13	17	06/07/2001	S	Vestara svæði eftir hreinsun.
13	18	06/07/2001	A	Vestara svæði eftir hreinsun.
13	19	16/07/2001	SA	Adheem, Bryan, Annika, Alex og Árni.
13	20	17/07/2001	N	Vestari hluti eftir fyrstu umferð.
13	21	17/07/2001	SV	Vestari hluti eftir fyrstu umferð.
13	22	18/07/2001	NV	A - V snið á blótstaðnum.
13	23	18/07/2001	NA	A - V snið á blótstaðnum.
13	24	18/07/2001	-	Stoðarhola nr. 1 á hlaði. Stoðin hefur verið yngri en Ö-1362 og „a“ lagið frá 1477. Ekki hluti af mannvirki.
13	25	18/07/2001	S	Leitarskurður NA af svæði C (Prh. 6). Veggur úr skeppnuhúsi (hús 3). Báðir veggir komu í ljós (mjótt og lítið hús).
13	26	18/07/2001	-	Leitarskurður NA af svæði C (Prh. 5). Veggur úr skeppnuhúsi (hús 3) upp við endan á skurðinum.

<i>Filma nr.</i>	<i>Mynd nr.</i>	<i>Dags</i>	<i>Mót</i>	<i>Myndefni</i>
13	27	19/07/2001	A	Svæði C, hlað.
13	28	19/07/2001	V	Svæði C, hlað.
13	29	19/07/2001	NA	NA-horn reitar C á bæjarstæðinu. Veggur í horni myndar.
13	30	19/07/2001	NA	NA-horn reitar C á bæjarstæðinu. Veggur í horni.
13	31	19/07/2001	-	Veggur skeppnuhúss (hús 3) sem liggur við rofabarðið. Prh. 6, suðurendi.
13	32	21/07/2001	-	Steinadalur í Suðurseit. Vindás. Yfirlit yfir rústina sem könnuð var.
13	33	21/07/2001	-	Steinadalur í Suðurseit. Vindás. Yfirlit yfir rústina sem könnuð var.
13	34	23/07/2001	A	Dökkur flötur við X 507 á vestara svæðinu á blótstaðnum. Seyður 1.
13	35	23/07/2001	-	Hús 3 í leitarsturði á bæjarstæðinu. Prh. 6. Veggir við sinn hvoran endan í skurðinum.
13	36	23/07/2001	-	Hús 3 í leitarsturði á bæjarstæðinu. Prh. 6. Veggir við sinn hvoran endan í skurðinum.
13	37	23/07/2001	-	Vinnuskúr og bílar í Hólmi.
14	1	22/07/2001	A	Snið í seyð 1 á eystra svæði á blótstaðnum. (X 507).
14	2	23/07/2001	N	Safn steina við X 499 Y 496. Eldstæði 2.


Filma nr.	Mynd nr.	Dags	Mót	Myndefni
14	3	23/07/2001	S	Eystra svæði eftir fyrstu umferð (eða aðra!).
14	4	23/07/2001	N	Eystra svæði eftir fyrstu umferð (eða aðra!).
14	5	24/07/2001	S	Stoðarhola 3 (C) (X 505 Y 500-501).
14	6	24/07/2001	NV	Leitarskurður til austurs í reit C. Ljósi flekkurinn í forgrunni er hugsanlega torfveggur, kannski úr húsi.
14	7	24/07/2001	-	Seyður nr. 1, fóðraður innan með gjósku.
14	8	24/07/2001	-	Seyður nr. 2 og 3. Seyður nr. 2 (t.v.) fóðraður innan með gjósku (H2?), en nr. 3 ekki. Í nr. 3 mun meira af steinum.
14	9	25/07/2001	NV	Seyður nr. 2 og 3. Seyður nr. 2 (í forgrunni) fóðraður innan með gjósku (H2?), en nr. 3 ekki. Í nr. 3 mun meira af steinum.
14	10	25/07/2001	NA	Seyður nr. 2 og 3. Seyður nr. 2 (t.h.) fóðraður innan með gjósku (H2?), en nr. 3 ekki. Í nr. 3 mun meira af steinum.
14	11	26/07/2001	-	Gripur úr járn og tré (nr. 424) við botn seyðar nr. 3.
14	12	26/07/2001		Eldstæði 2 í A - V sniði. Hóla með þunnum hellum.
14	13	26/07/2001		Stoðarhola á hlaði, yngri en „a“ lagið frá 1477.
14	14	26/07/2001	N	Mörk hússins og gamall botn vatns (stöðuvatns) í dalnum.
14	15	26/07/2001		Torfhausar í leitarskurði út úr reit C til NA. Gafl á húsi (viðbyggingu).

Filma nr.	Mynd nr.	Dags	Mót	Myndefni
14	16	26/07/2001	V	Lítil hola á vestari reit sem í voru þunnar hellur (á mynd). Einnig voru viðarkol í holunni.
14	17	26/07/2001	-	Jaxlar úr kind við botn seyðs 3. Jaxlarnir liggja í réttri röð og hafa verið hluti af kjálka.
14	18	26/07/2001	-	Jaxlar úr kind við botn seyðs 3. Jaxlarnir liggja í réttri röð og hafa verið hluti af kjálka.
14	19	26/07/2001	-	Meint stoðarhola, steinvelta.
14	20	26/07/2001	V	Yfirlit yfir svæði C. Lítið eftir af mannvistarlagi. Sjá má gamlan botn vatns (ljósar rákir).
14	21	26/07/2001	V	Yfirlit yfir svæði C. Lítið eftir af mannvistarlagi. Sjá má gamlan botn vatns (ljósar rákir).
14	22	27/07/2001	NA	Seyður 3 tæmdur.
14	23	27/07/2001	SV	Horft yfir Vindás í Steinadal.
14	24	28/07/2001	S	S-snið í prufuskurði að Vindási á Steinadal. O-1362 (hvítt lag) og svart lag frá því um 1340 þar undir. Neðst er gólf frá víkingaöld.
14	25	28/07/2001	S	S-snið í prufuskurði að Vindási á Steinadal. O-1362 (hvítt lag) og svart lag frá því um 1340 þar undir. Neðst er gólf frá víkingaöld.
14	26	29/07/2001	-	Hluti af botni í seyði 2. Óbrennt bein.
14	27	29/07/2001	N	Snið í seyð 2.
14	28	29/07/2001	N	Sniðbakki í reit C. Stoðarholan og rofin gjóskulögin fyrir ofan (Ö-1362 og „a“ lagið frá 1477. Stoðarholan yngri en þessi lög.


<i>Filma nr.</i>	<i>Mynd nr.</i>	<i>Dags</i>	<i>Mót</i>	<i>Myndefni</i>
14	29	29/07/2001	-	Óbrennt bein in situ í seyði 2.
14	30	29/07/2001	-	Óbrennt bein in situ í seyði 2.
14	31	29/07/2001	-	Óbrennt bein in situ í seyði 2.
14	32	30/07/2001	V	N - S snið í seyði 2. Stór steinn í botni.
14	33	30/07/2001	S	Yfirlit yfir vestari reit á blótstað.
14	34	30/07/2001	-	Snið í seyði 2.
14	35	30/07/2001	-	Meginhluti rannsóknarhópsins.
14	36	30/07/2001	A	Meint stoðar- pinnahola við A - V bakkan á vestari reit. Yfir holunni var steinn (sbr. stafræn mynd).
14	37	30/07/2001	A	Meint stoðar- pinnahola við A - V bakkan á vestari reit. Yfir holunni var steinn (sbr. stafræn mynd).

Stafrænar ljósmyndir


Mynd nr. 113	Dags 22.06, 2001	Mót -
Ljósmyndari Bjarni F. Einarsson		
Myndefni Bjarni F. Einarsson		
Lóð frá bæjarstæðinu (F.nr. 27). Fannst rétt norðan við hús 3a (X 205,4 Y 219,7).		




Mynd nr. 114	Dags 22.06, 2001	Mót -
Ljósmyndari Bjarni F. Einarsson		
Myndefni Bjarni F. Einarsson		
Lóð frá bæjarstæðinu (F.nr. 27).		




Mynd nr. 116	Dags 26.06, 2001	Mót N
Ljósmyndari Bjarni F. Einarsson		
Myndefni Bjarni F. Einarsson		
Vinnumynd frá blótstaðnum. Andreas í mynd.		




Mynd nr. 118	Dags 28.06, 2001	Mót SV
Ljósmyndari Andreas Áhman		
Myndefni Andreas Áhman		
Eystri reitur hreinsaður.		




Mynd nr. 120	Dags 28.06, 2001	Mót N
Ljósmyndari Andreas Áhman		
Myndefni Andreas Áhman		
Hluti af eystri reit.		




Mynd nr. 121	Dags 10.07, 2001	Mót -
Ljósmyndari Andreas Áhman		
Myndefni Andreas Áhman		
Staður sem kann að hafa geymt mannabein. Á eystri reit.		




Mynd nr. 123	Dags 16.07, 2001	Mót NA
Ljósmyndari Andreas Áhman		
Myndefni Andreas Áhman		
Vestari reitur hreinsaður.		



Mynd nr. 125	Dags 16.07, 2001	Mót SV
Ljósmyndari Bjarni F. Einarsson		
Myndefni Bjarni F. Einarsson		
Yfirlit yfir hluta blótstaðarinnar. Starfsmenn á hólnum.		



Mynd nr. 127	Dags 18.07, 2001	Mót NA
Ljósmyndari Bjarni F. Einarsson		
Myndefni Bjarni F. Einarsson		
Vinnumynd, blóthúsið í forgrunni.		




Mynd nr. 128	Dags 18.07, 2001	Mót ANA
Ljósmyndari Bjarni F. Einarsson		
Myndefni Bjarni F. Einarsson		
A - V snið.		



Mynd nr. 129	Dags 18.07, 2001	Mót -
Ljósmyndari Bjarni F. Einarsson		
Myndefni Bjarni F. Einarsson		
Stoðarhola í húsi. Mun yngri en húsið.		




Mynd nr. 130	Dags 18.07, 2001	Mót S
Ljósmyndari Bjarni F. Einarsson		
Myndefni Bjarni F. Einarsson		
Leitarskurður. Veggur úr skeppnhúsi fjarst (t.v.).		




Mynd nr. 131	Dags 18.07, 2001	Mót -
Ljósmyndari Bjarni F. Einarsson		
Myndefni Bjarni F. Einarsson		
Veggur úr skeppnhúsi (hús 3a) í leitarskurði. Sömu gjóskulög og í vegg húss (H 2?).		




Mynd nr. 132	Dags 18.07, 2001	Mót A
Ljósmyndari Bjarni F. Einarsson		
Myndefni Bjarni F. Einarsson		
Reitur C hreinsaður á ný (síðast 1997).		




Mynd nr. 133	Dags 18.07, 2001	Mót V
Ljósmyndari Bjarni F. Einarsson		
Myndefni Bjarni F. Einarsson		
Reitur C hreinsaður á ný (síðast 1997).		





Mynd nr. 134	Dags 18.07, 2001	Mót NA
Ljósmyndari Bjarni F. Einarsson		
Myndefni Bjarni F. Einarsson		
Reitur C hreinsaður á ný (síðast 1997).		





Stafrænar ljósmyndir


Mynd nr. 135	Dags 19.07, 2001	Mót -
Ljósmyndari Myndefni Bjarni F. Einarsson		
Veggur í húsi 2. T.h. gæti vísbending um dyr verið að koma í ljós.		
		


Mynd nr. 137	Dags 23.07, 2001	Mót SV
Ljósmyndari Myndefni Bjarni F. Einarsson		
Leitarskurður með veggjum skeppnuhúss (hús 3a).		
		


Mynd nr. 139	Dags 24.07, 2001	Mót SV
Ljósmyndari Myndefni Bjarni F. Einarsson		
Eystra svæði vel á veg komið.		
		


Mynd nr. 141	Dags 25.07, 2001	Mót NV
Ljósmyndari Myndefni Bjarni F. Einarsson		
Leitarskurður til austurs úr reit C á bæjarstæði.		
		

Mynd nr. 143	Dags 25.07, 2001	Mót VNV
Ljósmyndari Myndefni Bjarni F. Einarsson		
Seyður 3 og 2. Nr. 3 fóðraður innan með gjósku.		
		


Mynd nr. 145	Dags 25.07, 2001	Mót NA
Ljósmyndari Myndefni Bjarni F. Einarsson		
Seyður nr. 1, fóðraður innan með gjósku (H2?H3?).		
		

Mynd nr. 147	Dags 26.07, 2001	Mót NA
Ljósmyndari Myndefni Bjarni F. Einarsson		
Seyður 1.		
		


Mynd nr. 149	Dags 26.07, 2001	Mót -
Ljósmyndari Myndefni Bjarni F. Einarsson		
Eldstæði 2.		
		


Mynd nr. 136	Dags 23.07, 2001	Mót NA
Ljósmyndari Myndefni Bjarni F. Einarsson		
Leitarskurður með veggjum skeppnuhúss (hús 3a). Afar merkileg hleðslutækni, strengur		
		


Mynd nr. 138	Dags 23.07, 2001	Mót -
Ljósmyndari Myndefni Bjarni F. Einarsson		
Mannvirki (eldstæði 2). Í bakka norðan við blóthúsið.		
		


Mynd nr. 140	Dags 24.07, 2001	Mót N
Ljósmyndari Myndefni Andreas Áhman		
Stoðarhola 3 (C), skammt suðaustur af seyð 1.		
		

Mynd nr. 142	Dags 25.07, 2001	Mót -
Ljósmyndari Myndefni Bjarni F. Einarsson		
N - veggur húss 3a í leitaskurði við rofabakkann á bæjar- stæðinu. Naglar = pinnah.		
		


Mynd nr. 144	Dags 25.07, 2001	Mót S
Ljósmyndari Myndefni Bjarni F. Einarsson		
Seyður 3 og 2. Nr. 3 fóðraður innan með gjósku.		
		

Mynd nr. 146	Dags 26.07, 2001	Mót SV
Ljósmyndari Myndefni Bjarni F. Einarsson		
Eldstæði 2.		
		

Mynd nr. 148	Dags 26.07, 2001	Mót -
Ljósmyndari Myndefni Bjarni F. Einarsson		
Gripur á botni seyðs 3.		
		


Mynd nr. 150	Dags 26.07, 2001	Mót -
Ljósmyndari Myndefni Bjarni F. Einarsson		
Eldstæði 2.		
		


Stafrænar ljósmyndir


Mynd nr. 151	Dags 26.07, 2001	Mót -
Ljósmyndari Myndefni Bjarni F. Einarsson		
Stoðarhola á bæjarstæði, reit C. Yngri en 1362 og 1477.		
		


Mynd nr. 153	Dags 26.07, 2001	Mót -
Ljósmyndari Myndefni Bjarni F. Einarsson		
Boginn torfveggur út úr húsi í reit C á bæjarstæði (hús 4). Fallegir hnausar.		
		


Mynd nr. 155	Dags 27.07, 2001	Mót -
Ljósmyndari Myndefni Bjarni F. Einarsson		
Jaxlar úr kind við botn seyðs 3. Jaxlarnir hafa verið í kjálka.		
		

Mynd nr. 157	Dags 28.07, 2001	Mót N
Ljósmyndari Myndefni Bjarni F. Einarsson		
Svæði C. Mörk hússins (hús 2) sjást.		
		


Mynd nr. 159	Dags 28.07, 2001	Mót A
Ljósmyndari Myndefni Bjarni F. Einarsson		
Seyður 3 á blótsatað.		
		


Mynd nr. 161	Dags 28.07, 2001	Mót N
Ljósmyndari Myndefni Bjarni F. Einarsson		
Seyður 2. 1/4 hluti grafinn að mestu.		
		


Mynd nr. 163	Dags 2001	Mót -
Ljósmyndari Myndefni Bjarni F. Einarsson		
Bein á botni seyðs 3.		
		


Mynd nr. 165	Dags 2001	Mót S
Ljósmyndari Myndefni Bjarni F. Einarsson		
Vestari reitur langt kominn.		
		


Mynd nr. 152	Dags 26.07, 2001	Mót N
Ljósmyndari Myndefni Bjarni F. Einarsson		
NV horn svæðis C á bæjarstæði. NV horn á húsi (hús 2) sést ofan við miðja mynd.		
		


Mynd nr. 154	Dags 27.07, 2001	Mót V
Ljósmyndari Myndefni Bjarni F. Einarsson		
Hola sem í voru þunnar hellur og viðarkol (hellurnar á mynd). Seyður?		
		


Mynd nr. 156	Dags 27.07, 2001	Mót -
Ljósmyndari Myndefni Bjarni F. Einarsson		
Stoðarhola á blótstað? Ekki stoðarhola.		
		

Mynd nr. 158	Dags 28.07, 2001	Mót A
Ljósmyndari Myndefni Bjarni F. Einarsson		
Svæði C á bæjarstæði. Mörk hússins (hús 2) sjást.		
		

Mynd nr. 160	Dags 28.07, 2001	Mót -
Ljósmyndari Myndefni Bjarni F. Einarsson		
Seyður 3 á blótsatað.		
		


Mynd nr. 162	Dags 2001	Mót N
Ljósmyndari Myndefni Bjarni F. Einarsson		
Stoðarhola ofan við hús 2 í reit C á bæjarstæði. Holan mun yngri en húsið.		
		

Mynd nr. 164	Dags 2001	Mót A
Ljósmyndari Myndefni Bjarni F. Einarsson		
Seyður 3 að mestu grafinn. Á botni sést hella þar sem gripur fannst.		
		

Mynd nr. 166	Dags 2001	Mót N
Ljósmyndari Myndefni Bjarni F. Einarsson		
Snið í seyð 2. Gjóskan sést vel.		
		

Stafrænar ljósmyndir

Mynd nr. 167	Dags 2001	Mót NV
Ljósmyndari Myndefni Bjarni F. Einarsson		
Hluti af hópnum hjá Hólmi.		




Mynd nr. 169	Dags 2001	Mót -
Ljósmyndari Myndefni Bjarni F. Einarsson		
Steinn ofan á holu nálægt A - V sniði á vestari reit við blót- húsið. Hella yfir einhverju? Snjá mynd nr. 169.		




Mynd nr. 171	Dags 2001	Mót
Ljósmyndari Myndefni Bjarni F. Einarsson		
Veggur í leitarskurði á bæjarstæði (hús 5). Ca. 35 m NV af X 200 Y 200.		




Mynd nr. 173	Dags 30.07, 2001	Mót -
Ljósmyndari Myndefni Bjarni F. Einarsson		
Leitarhola á bæjarstæði. Nýtt hús í burðarliðnum (hús 5). Ca. 35 m NV af X 200 Y 200.		




Mynd nr. 175	Dags 2001	Mót SV
Ljósmyndari Myndefni Björn G. Arnarson		
BFE við vinnu á svæði C á bæjarstæði.		



Mynd nr. 177	Dags 2001	Mót NA
Ljósmyndari Myndefni Bjarni F. Einarsson		
Seyður nr. I hálfgrafinn.		




Mynd nr. 179	Dags 2001	Mót NA
Ljósmyndari Myndefni Bjarni F. Einarsson		
Vinnumynd frá blótstað.		




Mynd nr. 181	Dags 2001	Mót -
Ljósmyndari Myndefni Bjarni F. Einarsson		
Tréáhald (gripur nr. 424) sem fannst í seyði 3.		




Mynd nr. 168	Dags 2001	Mót -
Ljósmyndari Myndefni Bjarni F. Einarsson		
Sérkennileg hola á vestari reit. Varla stoð eða pinnahola. Rót? Sjá þó næstu mynd.		




Mynd nr. 170	Dags 2001	Mót
Ljósmyndari Myndefni Bjarni F. Einarsson		
Steinvelta á vestari reit við blóthúsið.		




Mynd nr. 172	Dags 2001	Mót SV
Ljósmyndari Myndefni Bjarni F. Einarsson		
Dauð snið í rofabarði á bæjarstæði. Skammt norður af síðasta húsinu (húsi 5) sem fannst 35 m NV af X 200 Y 200.		




Mynd nr. 174	Dags 2001	Mót SV
Ljósmyndari Myndefni Björn G. Arnarson		
BFE við vinnu á svæði C á bæjarstæði.		




Mynd nr. 176	Dags 2001	Mót S
Ljósmyndari Myndefni Bjarni F. Einarsson		
Mósaik - menn í heimsókn á blótstað.		




Mynd nr. 178	Dags 2001	Mót N
Ljósmyndari Myndefni Bjarni F. Einarsson		
Vinnumynd frá blótstað.		



Mynd nr. 180	Dags 2001	Mót -
Ljósmyndari Myndefni Bjarni F. Einarsson		
Tréáhald (gripur nr. 424) sem fannst í seyði 3.		




Mynd nr. 182	Dags 2001	Mót -
Ljósmyndari Myndefni Bjarni F. Einarsson		
Tréáhald (gripur nr. 424) sem fannst í seyði 3.		



Fundaskrá


Fnr.	Dags	Heiti	Efniviður
27	21.06.2001	Lóð	Kléberg
		Mannvirki	Nr. lags X Y Z
Athugasemdir	Hús 3a	-	205,4 219,7 -

Flís hefur brotnað úr lóðinni, en hún hefur öll element sem lóðir af þessu tagi hafa. Aðeins ein önnur til á Íslandi (frá Aðalstræti 12, Reykjavík).




Fnr.	Dags	Heiti	Efniviður
29	02.07.2001	Nagli	Járn
		Mannvirki	Nr. lags X Y Z
Athugasemdir	Lausafu	-	- - -

Fannst á milli bæjarstæðis og vatnsdæluskúrs, nokkra metra uppi á bakkanum, sunnan við rofabarðið.




Fnr.	Dags	Heiti	Efniviður
31	18.07.2001	Nagli	Járn
		Mannvirki	Nr. lags X Y Z
Athugasemdir	Hlað	-	196,45 206,35 19,09




Fnr.	Dags	Heiti	Efniviður
33	19.07.2001	Eldsláttusteinn	Jaspis
		Mannvirki	Nr. lags X Y Z
Athugasemdir	Hlað	-	197,65 208,85 19,03

Rauður.



Fnr.	Dags	Heiti	Efniviður
35	20.07.2001	Hnoðnagli	Járn
		Mannvirki	Nr. lags X Y Z
Athugasemdir	Hlað	-	198,67 207,67 19,07

Mjög líkur nr. 41.




Fnr.	Dags	Heiti	Efniviður
37	23.07.2001	Snældusnúður	Kléberg
		Mannvirki	Nr. lags X Y Z
Athugasemdir	Hlað	-	198,38 205,30 19,03

Brotinn um gatið (hálfur). Augnvídd 0,9 sm að ofan, 1,0 að neðan. 4,0 sm í þvermál.




Fnr.	Dags	Heiti	Efniviður
28	27.06.2001	Skeifa	Járn
		Mannvirki	Nr. lags X Y Z
Athugasemdir	Lausafu	-	- - -

Fannst í útkastinu frá rannsóknunum 1997.




Fnr.	Dags	Heiti	Efniviður
30	18.07.2001	Eldsláttusteinn	Glerhallur
		Mannvirki	Nr. lags X Y Z
Athugasemdir	Hlað	-	199,14 206,44 19,11

Sleginn?




Fnr.	Dags	Heiti	Efniviður
32	19.07.2001	Hnífur	Járn
		Mannvirki	Nr. lags X Y Z
Athugasemdir	Hlað	-	198,28 208,09 19,13

Brotnaði í tvennt við uppgröft. Ekki forbrýndur. Nettur hnífur.



Fnr.	Dags	Heiti	Efniviður
34	20.07.2001	Hnoðnagli	Járn
		Mannvirki	Nr. lags X Y Z
Athugasemdir	Hlað	-	197,09 208,30 19,01

Naglinn í tveimur hlutum (rónagli). Mjög líkur nr. 42.




Fnr.	Dags	Heiti	Efniviður
36	20.07.2001	Kljásteinn	Sandsteinn
		Mannvirki	Nr. lags X Y Z
Athugasemdir	Hlað	-	198,85 208,20 19,04

Gatið borað frá báðum hliðum. Ekki brotinn um gatið. Rauður sandsteinn.



Fnr.	Dags	Heiti	Efniviður
38	23.07.2001	Hnoðnagli	Járn
		Mannvirki	Nr. lags X Y Z
Athugasemdir	Hlað	-	199,40 207,55 19,08



Fundaskrá

Fnr.	Dags	Heiti	Efniviður			
39	24.07.2001	Bein	Bein			
		Mannvirki	Nr. lags	X	Y	Z
Athugasemdir	Hlað	-	197	207	-	
1 x 1 m.			Ljósmynd			

Fnr.	Dags	Heiti	Efniviður			
41	23.07.2001	Skrautsteinn	Glerhallur			
		Mannvirki	Nr. lags	X	Y	Z
Athugasemdir	Hlað	-	197,07	209,55	18,98	
			Ljósmynd			

Fnr.	Dags	Heiti	Efniviður			
43	24.07.2001	Bein	Bein			
		Mannvirki	Nr. lags	X	Y	Z
Athugasemdir	Hlað	-	197	208	-	
1 x 1 m.			Ljósmynd			

Fnr.	Dags	Heiti	Efniviður			
45	24.07.2001	Bein	Bein			
		Mannvirki	Nr. lags	X	Y	Z
Athugasemdir	Hlað	-	198	203	-	
1 x 1 m.			Ljósmynd			

Fnr.	Dags	Heiti	Efniviður			
47	24.07.2001	Bein og tennur	Bein			
		Mannvirki	Nr. lags	X	Y	Z
Athugasemdir	Hlað	-	199	207	-	
1 x 1 m.			Ljósmynd			

Fnr.	Dags	Heiti	Efniviður			
49	24.07.2001	Kljásteinn	Sandsteinn			
		Mannvirki	Nr. lags	X	Y	Z
Athugasemdir	Hlað	-	197,20		-	
Illa sprunginn af eldi. Hægt að líma. Rauður. Borað gat.			Ljósmynd			

Fnr.	Dags	Heiti	Efniviður			
40	23.07.2001	Steinn með gati	Steinn			
		Mannvirki	Nr. lags	X	Y	Z
Athugasemdir	Hlað	-	199,08	205,66	19,03	
Steinninn er sívalningur með náttúrulegu gati.			Ljósmynd			

Fnr.	Dags	Heiti	Efniviður			
42	23.07.2001	Skrautsteinn	Glerhallur			
		Mannvirki	Nr. lags	X	Y	Z
Athugasemdir	Hlað	-	197,00		18,96	
Einn flöturinn rennisléttur.			Ljósmynd			


Fnr.	Dags	Heiti	Efniviður			
44	24.07.2001	Bein	Bein			
		Mannvirki	Nr. lags	X	Y	Z
Athugasemdir	Hlað	-	198	207	-	
1 x 1 m.			Ljósmynd			


Fnr.	Dags	Heiti	Efniviður			
46	24.07.2001	Bein	Bein			
		Mannvirki	Nr. lags	X	Y	Z
Athugasemdir	Hlað	-	198	208	-	
1 x 1 m.			Ljósmynd			


Fnr.	Dags	Heiti	Efniviður			
48	24.07.2001	Kljásteinn	Steinn			
		Mannvirki	Nr. lags	X	Y	Z
Athugasemdir	Hlað	-	199,60		-	
Náttúrulegt gat sem hefur verið snyrt til.			Ljósmynd			


Fnr.	Dags	Heiti	Efniviður			
50	25.07.2001	Kljásteinn	Steinn			
		Mannvirki	Nr. lags	X	Y	Z
Athugasemdir	Lausafu	-	-	-	-	
Fannst við steinabyrpingu við lækinn (blásið hús). Byrjað hefur verið á gati báðum megin, en ekki klárað. Sjást för eftir meitil. Svipar til gripar nr.			Ljósmynd			


Fundaskrá


Fnr.	Dags	Heiti	Efniviður
51	24.07.2001	Band	Járn
		Mannvirki	Nr. lags X Y Z
Athugasemdir	Hlað	-	206,56 211,55 18,94
Nagli fyrir miðjum borða.			


Fnr.	Dags	Heiti	Efniviður
53	24.07.2001	Bein	Bein
		Mannvirki	Nr. lags X Y Z
Athugasemdir	Hlað	-	205,67 212,24 18,95
Svart.			


Fnr.	Dags	Heiti	Efniviður
55	25.07.2001	Bein og gjall	Bein og gjall
		Mannvirki	Nr. lags X Y Z
Athugasemdir	Hlað	-	199 206 -
Fannst umhverfis stoðarholu við N - vegginn í reit C.			


Fnr.	Dags	Heiti	Efniviður
57	25.07.2001	Bein og tennur	Bein og tennur
		Mannvirki	Nr. lags X Y Z
Athugasemdir	Hlað	-	205 212 18,93
			


Fnr.	Dags	Heiti	Efniviður
59	30.07.2001	Eldsláttusteinn	Glerhallur
		Mannvirki	Nr. lags X Y Z
Athugasemdir	Hlað	-	199,60 206,40 18,88
Hálf-hringlaga.			


Fnr.	Dags	Heiti	Efniviður
61	30.07.2001	Bein	Bein
		Mannvirki	Nr. lags X Y Z
Athugasemdir	Hlað	-	197 208 -
1 x 1 m.			

Fnr.	Dags	Heiti	Efniviður
52	24.07.2001	Grýta	Kléberg
		Mannvirki	Nr. lags X Y Z
Athugasemdir	Hlað	-	205,35 212,31 19,00
			

Fnr.	Dags	Heiti	Efniviður
54	25.07.2001	Nagli	Járn
		Mannvirki	Nr. lags X Y Z
Athugasemdir	Hlað	-	199,40 206,40 18,94
Hausinn og lítill hluti af leggnum.			


Fnr.	Dags	Heiti	Efniviður
56	25.07.2001	Skrautsteinn	Jaspis
		Mannvirki	Nr. lags X Y Z
Athugasemdir	Hlað	-	205,32 212,34 18,92
			


Fnr.	Dags	Heiti	Efniviður
58	30.07.2001	Eldsláttusteinn	Jaspis
		Mannvirki	Nr. lags X Y Z
Athugasemdir	Hlað	-	197,66 208,45 18,46
Í reit C. Rauður.			


Fnr.	Dags	Heiti	Efniviður
60	30.07.2001	Nagli	Járn
		Mannvirki	Nr. lags X Y Z
Athugasemdir	Hlað	-	199,15 206,80 18,92
Aðeins hausinn eftir.			


Fnr.	Dags	Heiti	Efniviður
62	31.07.2001	Kljásteinn	Gjóskuberg
		Mannvirki	Nr. lags X Y Z
Athugasemdir	Hús 5	-	- - -
Brotinn um borað gat. Fannst ca. 35 m NV af X 200 Y 200. Í húsi 5. Prufuhola 11.			

Fundaskrá

Fnr.	Dags	Heiti	Efniviður			
63	31.07.2001	Kljásteinn?	Gjóskuberg			
		Mannvirki	Nr. lags	X	Y	Z
Athugasemdir	Hús 5	-	-	-	-	-
Fannst í húsi ca. 35 m NV af X 200 Y 200 (hús 5). Prufuhola 11.			Ljósmynd			
Steinninn er tilhoggin og í hann hefur verið klöppuð hola						

Fnr.	Dags	Heiti	Efniviður			
64	31.07.2001	Eldsláttusteinn	Jaspis			
		Mannvirki	Nr. lags	X	Y	Z
Athugasemdir	Hús 5	-	-	-	-	-
Fannst í húsi ca. 35 m NV af X 200 Y 200. Rauður. Prufuhola 11.			Ljósmynd			
						

Fnr.	Dags	Heiti	Efniviður			
65	31.07.2001	Krókur?	Járn			
		Mannvirki	Nr. lags	X	Y	Z
Athugasemdir	Hús 5	-	-	-	-	-
Fannst í húsi ca. 35 m NV af X 200 Y 200 (hús 5). Prufuhola 11.			Ljósmynd			
						

Fnr.	Dags	Heiti	Efniviður			
66	31.07.2001	Skrautsteinn	Jaspis			
		Mannvirki	Nr. lags	X	Y	Z
Athugasemdir	Hús 3a	-	-	-	-	-
Fannst í gólfi húss 3. Rauður.			Ljósmynd			
						

Fnr.	Dags	Heiti	Efniviður			
67	31.07.2001	Eldsláttusteinn	Jaspis			
		Mannvirki	Nr. lags	X	Y	Z
Athugasemdir	Hús 3a	-	-	-	-	-
Fannst í gólfi húss 3a. Grænn. Var áður talinn til skrautsteina.			Ljósmynd			
						

Fnr.	Dags	Heiti	Efniviður			
68	31.07.2001	Slípisteinn-	Steinn			
		Mannvirki	Nr. lags	X	Y	Z
Athugasemdir	Hús 5	-	-	-	-	-
Fannst ca. 35 m NV af X 200 Y 200 (hús 5). Sérlega langur. Prufuhola 11.			Ljósmynd			
Mjög svipaður gripur fannst á Steinadal fyrir nokkrum árum.			