



Fornleifarannsókn á mannvistarlögum í hitaveituskurði í landi Stóru Drageyrar



Lísabet Guðmundsdóttir

FS620-16161
Reykjavík
2016

Á forsíðumynd er horft yfir lagnaskurðinn til vesturs. Í skurðinum sést mannvirki 2. Hægra megin í skurði (norðan megin) er nyrðri langveggur og vinstra megin eru torfveggir ásamt gólflagi á milli þeirra. Ljósmynd tók Lísabet Guðmundsdóttir.

Fornleifastofnun Íslands

Bárugötu 3

101 Reykjavík

Sími: 551 1033

Fax: 551 1047

Netfang: fsi@instarch.is

Heimasíða: www.instarch.is

Efnisyfirlit

Efnisyfirlit	3
Samantekt	4
Inngangur	5
Markmið og aðferðafræði	5
Framkvæmd	6
Norðursnið	8
Ljósmyndir og lýsing	9
Suðursnið	24
Ljósmyndir og lýsing	27
Umræða	39
Mannvirki	39
Mannvirki 1	40
Mannvirki 2	41
Umræða	43
Gripir	43
Niðurstaða	47
Heimildaskrá	48
Viðauki 1 – Einingaskrá	49
Viðauki 2 – Gripaskrá	50
Viðauki 3 – Sýnaskrá	52
Viðauki 4 - Ljósmyndir	53

Samantekt

Í maí 2016 var grafinn skurður í landi Stóru Drageyrar í Skorradal vegna lagningar á hitaveitulögn. Skurðurinn lá í gegnum túnið og norðurjaðar bæjarhóls Stóru Drageyrar, alls um 200 metra. Mannvistarleifar voru sýnilegar í öllum skurðinum en einkum frá bæjarhólnum og í vesturátt. Tvö mannvirki, sem engin merki sáust um á yfirborði, komu í ljós í skurðinum. Mannvirki 1 er útihús sem er reist á grunni eldra mannvirkis sem kann að hafa verið íveruhús. Mannvirki 2 er lítil bygging með eldstæði, en hlutverk þess er óþekkt. Ekki var unnt að aldursgreina minjarnar þar sem ekki voru gjóskulög til staðar. Miðað við afstöðu jarðlaga og gripa ljóst að yngstu minjarnar eru frá 19. til 20. öld en tímasetning eldri minja óvís.

Inngangur

Í maí 2016 fór fram deiliskráning fornleifa vegna endurnýjunar hitaveitulagnar í landi Stóru Drageyrar í Skorradal.



Mynd 1. Skorradalur er innan rauða rammans.

Framkvæmdin var þegar hafin þegar deiliskráningin átti sér stað og var búið að grafa um 500 m langan lagnaskurð meðfram malarvegi og í gegnum heimatún Stóru Drageyrar af þessum 500 m skurði voru 200 m rannsakaðir.¹ Í ljós kom að skurðurinn fór í gegnum hluta bæjarhólsins. Framkvæmdin var stöðvuð af Minjastofnun Íslands og farið var fram á frekari rannsóknir.² Veitur ohf óskuðu eftir því að Fornleifastofnun Íslands ses sæi um verkið sem hófst 6. júní og lauk 14. júní 2016. Minjastofnun veitti rannsóknarleyfi sem er nr. 201605-0085 og safnnúmer rannsóknarinnar er 2016-32. Verkstjórn var í höndum Lísabetar Guðmundsdóttir en auk hennar unnu fornleifafræðingarnir Stefán Ólafsson og Kevin Martin við rannsóknina. Lísabet Guðmundsdóttir sá um úrvinnslu og Guðrún Alda Gísladóttir hafði umsjón með greiningu gripa.

Markmið og aðferðafræði

Í bréfi frá Minjastofnun Íslands var ítarleg rannsóknaráætlun sem skipt var í þrjá áfanga. Í fyrsta lagi skyldi átta sig á aldri, gerð og hlutverki mannvistarleifa sem sjást í skurði. Í öðru lagi meta hvort þörf væri á frekari rannsóknum til að skýra hlutverk og aldur minja og í þriðja lagi úrvinnsla og skýrslugerð.³ Úr varð að um 200 metrar af lagnaskurðurinn var rannsakaður í heimatúni. Þar er skurðurinn grafinn meðfram malarvegi, sunnan til.

Norður- og suðursnið skurðarins voru hreinsuð með múrskeið og ljósmynduð. Þar sem skurðurinn var V-laga voru sniðin gerð lóðrétt þar sem mannvistarleifarnar voru hvað þéttastar. Eitt mannvirki var grafið innan skurðarins eftir einingaraðferðinni (e. Single context recording). Þegar grafið er eftir einingaraðferðinni er mannvistarlag afmarkað, því lýst á þar til gerð einingarblöð, það ljósmyndað og mælt eða teiknað. Í þessari rannsókn var Trimble alstöð notuð til þess að mæla upp einingar og skurð. Alstöðin var staðsett út frá föstum punktum frá Vegagerðinni og Veitum ohf. og er allar

¹ Kristborg Þórisdóttir. 2016. bls. 6.

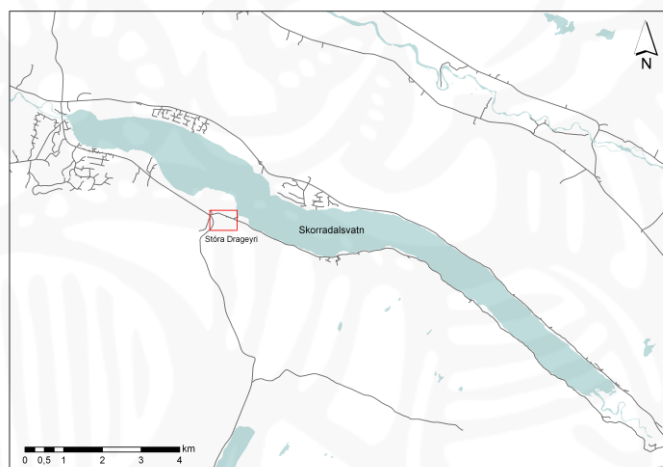
² Sigurður Bergsteinson. 2016. Bréf

³ Sigurður Bergsteinson. 2016. Bréf

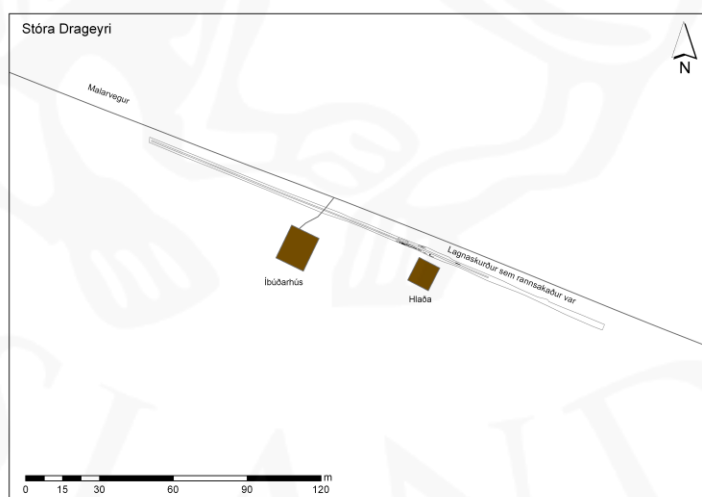
mælingar í ISN93. Lóðrétt snið voru handteiknuð í skalanum 1:10 og 1:20 en þau voru einnig ljósmynduð með hnitsettum punktum og myndunum raðað saman. Mannvistarlög var að finna nánast samfleytt á 100m kafla í báðum sniðum. Norður og suðursnið skurðarins voru ljósmynduð með hnitsettum punktum og lýst. Gripir voru skráðir í það lag sem þeir fundust í, ef svo var hægt, annars voru þeir skráðir sem lausafundir.

Framkvæmd

Stóra Drageyri er sunnan við Skorradalsvatn, sunnan við núverandi malarveg sem liggur meðfram vatninu. Á kortinu hér fyrir neðan má sjá hvar rannsóknarsvæðið er staðsett. Rannsóknarsvæðið er innan rauða rammans.



Kort 1 Rannsóknarsvæðið er innan rauða rammans, sunnan við Skorradalsvatn.



Kort 2. Á kortinu er sá hluti skurðarins sem var rannsakaður frekar. Í allt var skurðurinn 200 m og voru mannvistarlög í tæpum 100 m bæði norðan og sunnanverðu í sniðinu. Íbúðahúsið er á bæjarhólnum og bárujárnshlaðan á hólnum austanverðum.

Bæjarhóll Stóru Drageyrar (BO-147:001) er í austurjaðri gamla heimatúnsins og stendur nú gömul bárujárnshlaða á hólnum. Íbúðarhús stendur um 38 m vestan við bæjarhólinn en bærinn fór í eyði árið 1966. Bæjarhóllinn er 24x14 m að stærð og snýr í NNA-SSV. Vestan við bæjarhólinn er kálgarður sem er 18x15 m að stærð og snýr austur-vestur og fer veituskurðurinn í gegnum garðinn.⁴ Skurðurinn var 200 m langur, um 2,5 m á breidd og botn skurðarins var um 0,4-0,5 m á breidd. Skurðurinn var þar af leiðandi V-laga.



Mynd 2. Skurðurinn áður en rannsókn hófst. Rauða húsið er gamla íbúðarhúsið en gráa húsið er hlaða. (Mynd tekin í A)

Elsta heimildin um jörðina er frá árunum 1352-79. Minnst er á Stóru Drageyri, þá kölluð Eystri Eyri undir Draga, í skjali sem varðar sölu á jörðinni Indriðastöðum. Þar stendur að Ásgrímur ábóti selji Narfa hálfu jörð að Indriðastöðum í Skorradal og allt land að eystri Eyri undir Draga.⁵ Búið er á jörðinni á 14. öld en ekki er vitað hvenær sú byggð hófst. Árið 1420 eignast Hvanneyrarkirkja jörðina en hún fer svo í eyði 1583.⁶ Ekki er vitað með vissu hvenær aftur jörðin byggðist aftur áður en hún fór endanlega í eyði árið 1966.⁷

Hér að neðan verður gerð grein fyrir því sem í ljós kom í skurðinum. Fyrst er gerð grein fyrir norðursniði. Fremst í þeim kafla er sniðteikning af mannvirki 2. Þá hefst lýsingin af 88 metra löngum kafla og er byrjað austast í skurðinum og endað vestast. Hefst lýsingin á sniði N01 (0-4m) og endar á sniði N20 (84m-88m). Næst er gerð grein fyrir suðursniði. Fremst í þeim kafla er sniðteikning af mannvirki 1. Þá hefst lýsingin af 75,5 metra löngum kafla og er byrjað austast í sniðinu og endað vestast. Hefst lýsingin á sniði S01 (0-2,5m) og endar á sniði S24 (71,5m-75,5m).

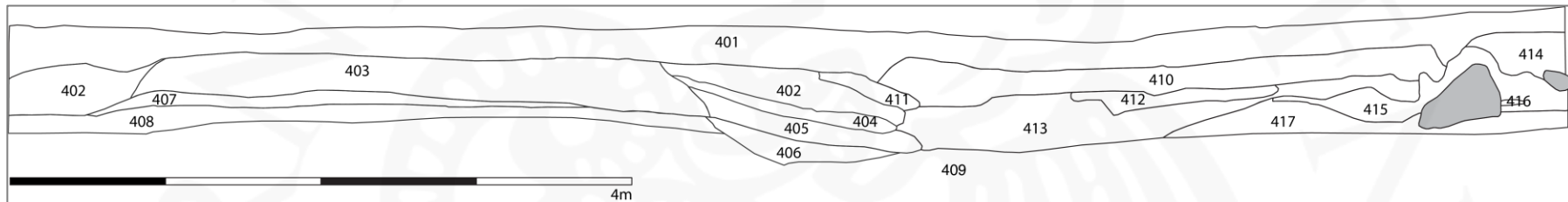
⁴ Kristborg Þórisdóttir. 2016. bls. 8-9.

⁵ Íslenskt fornbréfasafn III. 1896. bls. 138.

⁶ Íslenskt fornbréfasafn IV. 1897. bls. 286.

⁷ Kristborg Þórisdóttir. 2016. bls. 8.

Norðursnið



Mynd 3 Sniðteikning af mannvirki 2 ásamt öðrum mannvistarlögum.

[401]

Yfirborðslag ásamt blönduðu ruslalagi. Lagið hefur myndast vegna túnasléttunar. Talsvert var af nútímagripum til að mynda tappi af flösku sem merktur var ÁTVR, gler, steinkol og keramikbrot.

[402]

Torfhrun úr vegg [403]. Torfið er appelsínugult og grátt, blandað kolum.

[403]=[101] í fleti

Torfveggur, norðurgafll mannvirkis 2. Torfið er afar vel varðveitt og hefur veggurinn verið hlaðinn úr klömbtrum. Torfið er brúnt, appelsínugult og gulleitt.

[404]

Móöskublandað ruslalag sem liggur upp að torfvegg [403] að austanverðu. Lagið er brúnt og bleikt vegna móöskunnar og inniheldur talsvert af kolum ásamt torfsneplum.

[405]

Torfhrun úr vegg [403] mjög áþekkur hruni [402] en torfríkara og ekki eins hreyft.

[406]

Grábrúnt ruslalag með móöskuslitrum og torfsneplum. Leirríkt.

[407]

Grábrúnt leirríkt lag undir torfvegg [403], nánast engin ummerki um mannvist er í laginu en kann að benda til þess að sléttað hafi verið úr neðra lagi áður en veggur [403] var hlaðinn.

[408]

Torfkennt mólalag með kolasalla, grátt og appelsínugult, leirríkt með járnútfellingum.

[409]

Óhreyft.

[410]

Grábrúnt lag frekar laust í sér, torfsneplar og einstaka kol.

[411]

Blandað móöskulag, brún-bleikt á lit, lagið er ríkt af kolum og brenndum beinum.

[412]

Torflag, gul-brúnt, appelsínugult og grátt torf. Virðast vera strengir, þó ekki hluti af neinu mannvirki.

[413]

Gráleitt og leirríkt lag sem inniheldur kol og torfsnepla.

[414]

Gráleitt blandað lag sem er afar laust í sér, líkist einna helst yfirborðslagi ef miðað er við hversu laust í sér það er. Lagið er malarríkt með finni mól og sendið.

[415]

Torflag, líklegast hrún, virðist hafa verið úr strenghlöðnum vegg. Torfið er brún-appelsínugult, grænt og gult, afar litríkt. Lagið er greinilega hreyft þó mun meira að vestanverðu. Í laginu er frekar stór steinn sem hefur verið hluti af vegg.

[416]

Malarlinsa.

[417]

Einsleitt grábrúnt lag með örfáum kolum. Lagið liggur ofan á óhreyfðum jarðveg.

Ljósmyndir og lýsing

Sniðið var allt ljósmyndað með hnitsettum punktum með 4 m bili. Ljósmyndirnar voru svo settar saman til þess að hægt væri að skoða allt sniðið í einu. Hér fyrir neðan er mynd af hverjum fjögurra metra sniðkafla fyrir sig og stutt lýsing á því.

Lýsing hefst austast í norðursniði.

SniðN-01 (0-4m)




Snið N-01 er austast í norðursniði. Mjög lítil ummerki eru um mannvist er austast í sniðinu, þar eru aðallega leirlög og malarlög til skiptis en neðst er blandað móöskulag sem liggur ofan á náttúrulegu malarlagi. Að vestanverðu eru torfblönduð lög sem gætu verið hrun úr mannvirki 1. Sniðið er um 1 m á hæð.

SniðN-02 (4m-8m)



Í sniði N-02 eru þrjú lög sem eru blönduð lög með misháu hlutfalli af torfi og gætu tengst mannvirki 1.

SniðN-03 (8m-12m)



Mjög áþekkt lög og í sniði N-02. Yfirborðslag, fokmold með torfsneplum og torflag með hærra hlutfalli af torfi en í laginu fyrir ofan. Þessi lög liggja ofan á náttúrulegu malarlagi.

SniðN-04 (12m-16m)



Efsta lagið er yfirborðslag eða fokmold með kolum og nútímagripum. Undir því er torfblönduð fokmold sem liggur á dökku lagi, fokmold og kol, þar undir er torfhrun, líklegast úr norðurgafli mannvirkis 1.

SniðN-05 (16m-20m)



SniðN-05a var teiknað á vettvangi, sjá frekari lýsingu á sniðteikningu á bls. 8-9, fremst í þessari umfjöllun.

SniðN-05b (20m-24m)



SniðN-05b var teiknað á vettvangi, sjá frekari lýsingu á sniðteikningu á bls. 8-9, fremst í þessari umfjöllun.

SniðN-05c (24m-28m)



Í sniðiN-05c var norðurgafl mannvirkis 2 ásamt torfhruni. Sjá frekari lýsingu á sniðteikningu á bls. 8-9, fremst í þessari umfjöllun.

SniðN-06 (28m-32m)



SniðN-06 er vestan við mannvirki 2 og sést þar aðallega torfhrun úr byggingunni sem liggur ofan á grábrúnu leirríku lagi með kolum í. Vestast í sniðinu eru bogadregin lög sem bendir til þess að landið hafi veri þýft þegar þarna var byggt en torfhrun liggur ofan á þúfunum.

SniðN-07 (32m-36m)



SniðN-07 Efsta lagið er yfirborðslag/túnasléttunarlag líkt og annarsstaðar í sniðinu. Undir því eru torfblönduð lög sem liggja ofan á bogadregnum lögum líkt í sniði 06 sem líklegast eru þúfur. Þýfða svæðið er leirríkt með kolasalla (2%). Í vestanverðu sniðinu er landnámslagið 871+/- 2 og liggur það að nokkru lóðrétt upp að grábrúnu leirlagi með kolasalla ásamt náttúrulegu leirlagi.

SniðN-08 (36m-40m)



SniðN-08 er mjög áþekkt sniði 07 þó fremur minni merki um mannvist. Undir yfirborðslagi er fokmold með torflinsum sem liggur svo á óröskuðu lagi.

SniðN-09 (40m-44m)



SniðN-09 Yfirborðslag/túnasléttunarlag var raskað vegna skurðar/niðurgrftar sem í var steypurör. Að austanverðu er hreyft fokmoldarlag sem liggur á óhreyfðum jarðlögum. Fyrir miðju er landnámslagið 871+/-2 óraskað (in situ), ofan á því er leirlag með járnútfellingum.

SniðN-10 (44m-48m)



SniðN-10 Efst í sniðinu er malarlag sem liggur frá malarveginum að skurðarstæðinu. Undir því er fokmold með kolum sem liggur á gráappelsínugulu lagi sem er óhreyft.

SniðN-11 (48m-52m)



SniðN-11 Svipað og snið 10, lítil merki um mannvist.

SniðN-12 (52m-56m)



SniðN-12. Í sniði 12 er malarlag líkt og í sniði 11 og er það talsvert þykkara en í sniði 11. Að austanverðu og vestanverðu eru torfblönduð lög sem liggja ofan á óhreyfðum jarðvegi. Í miðju sniði eru engin ummerki um mannvist.

SniðN-13 (56m-60m)



SniðN-13. Efsta lagið er malarlag vegna vegagerðar, undir malarlaginu er torflög, mögulega torfhrun úr byggingu sem hefur staðið þarna nærri. Torfið er mjög járnríkt. Austast er grátt lag með járnútfellingum, er það undir torflaginu. Gráa lagið liggur á óhreyfðum jarðvegi.

SniðN-14 (60m-64m)



Í sniði N-14 verða mannvistarlögin flóknari og þykkari en í fyrri sniðum. Undir malarlaginu er torfhrun, appelsínugult, gult og brúnt með kolasalla. Þar undir er grábrúnt leirlag með kolasalla. Undir leirlaginu er torflag með landnámslaginu í, annaðhvort torfhrun eða hluti af vegg. Ekkert sést af þessu torfi í suðursniðinu svo að þetta mannvirki virðist fara undir malarveginn.

SniðN-15 (64m-68m)



Í sniði N-15 fjara mannvistarlögin út og um mitt snið er nánast engin merki um mannvist, að vestanverðu er eitt blandað torflag annars óhreyft.

SniðN-16 (68m-72m)



Í sniði N-16 sést blandaða torflagið sem einnig var í vestanverðu sniði 15. Fátt er að sjá í sniðinu fyrir utan þunnt lag sem sést í miðju sniði og hola fyllt kolum, sem er í vestanverðu sniði. Í holunni er kol, sót og móaska. Holan kann að hafa verið soðhola eða eldstæði en aldur er óþekktur. Vestan við holuna er kolalag sem liggur frá efri barmi holunnar til vesturs.



Mynd 4 Hóla og kolalag út frá henni í sniði 16 sem kann að hafa verið suðuhóla.

SniðN-17 (72m-76m)



Í sniði N-17 er hluti af kolalaginu sem tengist holunni að austanverðu, undir kolalaginu er þunnt torflag með landnámsgjóskunni sem liggur óhreyft eftir öllu sniðinu til vesturs.

SniðN-18 (76m-80m)



Í sniði N-18 er efst fokmoldarlag, undir því er fokmold með torfsneplum og liggur það ofan á óhreyfðum jarðveg.

SniðN-19 (80m-84m)



Í sniði N-19 er fokmoldarlag efst ásamt yfirborðslagi, þar undir fokmoldarlag með torfi og liggur það lag ofan á óhreyfðum jarðveg.

SniðN-20 (84m-88m)



Snið N-20 er síðasta sniðið sem skráð var og myndað. Að austanverðu er blandað torflag sem liggur eftir öllu sniðinu og liggur það ofan á malarlagi. Mannvistarlögin ná ekki lengra til austurs.

Suðursnið



Mynd 5 Sniðteikning af mannvirki 1 að austanverðu og mannvirki 2 að vestanverðu.

[301]

Grábrúnt lag með rauðbrúnum yrjum og kolamolun (5%).

[302]

Grábrúnt lag með gulum og rauðum yrjum, mjög leirkennt og virðist vera náttúrulegt en í því eru greinilegir kolamolar, mjög fínir og smáir, líklegast áfok.

[303]

Gulbrúnt lag með rauðbrúnum torfsneplum.

[304]

Dökkbrúnt lag, fer aðeins út í fjólublátt, og með kolum (15%).

[305]

Dökkbrúnt lag, mjög hreyft, kol (4%), rauðar og gular skellur.

[306]

Dökkgrátt lag með rauðbrúnum yrjum.

[307]

Dökkgrábrúnt lag með gulum og rauðbrúnum blettum, kol (2%), gæti verið áfok og lagið er líklegast náttúrulegt.

[308]

Rauðbrúnt, dökkgrátt, gult torflag.

[309]

Brúnt lag með rauðbrúnum, gulum, gráum skellum, inniheldur kol (2%).

[310]

Grasrót, ljóst, millibrúnt lag sem er horfið að hluta vegna framkvæmdanna.

[311]

Mjög hreyft lag, skellótt, brúnt með rauðgulum, gulum, dökkgráum og ljósgráum skellum ásamt kolaögnum (3-5%)

[312]

Brúnt lag með mikið af frekar stórum torfsneplum sem eru rauðgulir og rauðbrúnir.

[313]

Dökk brúngrátt lag með fáum en áberandi torfsneplum, rauðgular og svargráar skellur. Í því eru kolaagnir og lítur út fyrir að vera vindblásið.

[314]

Torflag eða jöfnunarlög? Til slétta jarðveg áður en bygging var reist. Þessari byggingu var sennilega að stórum hluta mokuð í burtu þegar yfirborðið var mokað í burtu við skurðargröftinn. Torflagið er gulbrúnt, með rauðbrúnum skellum, grátt, ljós og dökkt á milli er brúnt lag.

[315]

Svartbrúnt lag með torfsneplum í rauðbrúna og gulbrúna skellur og kol (2%).

[316]

Náttúrulegt foklag, grábrúnt með rauðbrúnum dílum og mjög fínun kolaögnum, minna en 1%.

[317]

Einsleitt áfokslag milli-dökkbrúnt, grátt. Það liggur yfir vegg [318] og er því vitni um að staðurinn hafi ekki verið í notkun í nokkurn tíma. Það er vottur af torfsneplum í því, gulum (rauðgulum) og nokkuð um kolaagnir, mesta lagi 1-2%.

[318]

Torfveggur, í veggnum vottar fyrir sandlinsum og smáum steinum. Veggurinn virðist ekki vera mjög vandaður, annars flokks byggingarefni.

[319]

Einsleitt, grábrúnt lag, einhvers konar fylliefni, kol um 1%.

[320]

Torflag, dökkgráar, rauðgular, fjólublár linsur, sandlinsur. Mögulega til að slétta yfirborð innan tóftar (húss), kol (1-4%).

[321]

Torflag, þekja eða hrun, skærgult, grágrænt, rauðgult, dökkgrátt og ljósgrátt.

[322]

Mjög hreyft lag með mikið af kolalinsum, millibrúnt lag með rauðum, rauðgulum, gulum, og gráum skellum. Kol 2-3%.

[323]

Grasrót/yfirborðslag. Ljósbrúnt og þurrt, mjög laust í sér.

[324]

Gólflag? Móaska, flekkótt með mikið af kolum [20%]

[325]

Torfveggur, torfið er dökkbrúnt og er allur veggurinn dökktur að lit.

[326]

Torflag, mattir torflitir, ljósgrátt, gult, rauðbrúnt og rautt. Hugsanlega vegghleðsla, kol (2%).

[327]

Torflag, millibrúnt, rauðbrúnt, mjög dökkt efist og gulir og rauðbrúnir flekkir, kol (5%).

[328]

Fokmold, millibrún og dökkbrún, kol 5% ásamt votti af torfi.

[329]

Torfhrun, gult, dökk og ljósbrúnt, milli til ljósbrúnt. Sviptar til þekjunnar [321], mjög hreyft torflag með stórum torfskellum.

[330]

Fokmoldarlag, náttúrulegt, þó með kolum. Grátt með rauðum skellum.

[331]

Torfsneplar/torfblandað lag, rauðbrúnt, grátt og dökkgrátt.

[332]

Fokmold blönduð kolum, um 10-15%. , milli til dökkbrúnt lag.

[333]

Torflinsa með miklu magni af kolum, 20%, rauðbrúnt, svart og dökkbrúnt.

[334]

Orpinn veggur, dökkbrúnt lag, frekar hreint en liggur upp að grjóthleðslu og er að öllum líkindum ódýrasta gerð veggs. Sennilega hlaðið aðhald austan við útihúsið.

[335]

Fokmoldarlag, dökkbrúnt með torf skellum, rauðgulum og grá-grænum. Mikið af kolum í kringum 20-30%.

[336]

Jöfnunarlag? Hreyft lag með mól og mikið af kolaögnum.

[337]

Grátt þétt leirlag með kolaögnum í.

[338]

Blönduð móaska, kol, brennd bein og frekar mjúkt. Bleikt lag með brúnum flekkjum.

[339]

Kolalag, svart, sem liggur ofan á óhreyfðu að vestanverðu. Sýni tekið.

[340]

Gráleitt lag úr leir úr silti með kolaögnum, 2%.

[341]

Torfveggur, appelsínugulur, gulgrár og brúnn. Veggurinn hefur sigið. Mannvirki 2.

[342]

Grasrót, brúnt moldarlag sem er afar laust í sér.

[343]

Blandað lag, silt og sendið. Milli brúnt lag. Tengist túnasléttun og sést greinilega að búið er að fjarlægja hluta veggjanna við sléttunina.

[344]

Niðurgroftur, brún afar laus sendin mold er í niðurgreftrinum.

[345]

Gólfslag ásamt því sem varðveitt er af eldstæði, Gólfið er dökkbrúnt til svart á lit.

[346]

Torfveggur, torfið er gult, grábrúnt og appelsínugult á lit. Hluti af eystri langvegg.

[347]

Torfhrun úr torfvegg [346]

[348]

Gráleitt lag með gul-appelsínugulur linsum og kolaögnum, Lagið liggur ofan á óhreyfðum jarðveg.

Ljósmyndir og lýsing

Að sunnanverðu eru sniðin í flestum tilvikum 2,5 m á lengd nema annað sé tekið fram. Naglar voru settir í sniðin til þess að hnitsetja ljósmyndir og sniðteikningar. Lýsing hefst austast í sniðinu og endar að vestanverðu.

SniðS-01 (0-2,5m)



Snið S-01 var teiknað sjá sniðteikningu.

SniðS-02 (2,5m-5m)



Snið S-02 var teiknað sjá sniðteikningu.

SniðS-03 (5m-7,5m)



Snið S-03 var teiknað sjá sniðteikningu.

SniðS-04 (7,5m-10m)



Snið S-04 var teiknað sjá sniðteikningu.

SniðS-05 (10m-12,5m)



Snið S-05 var teiknað sjá sniðteikningu.

SniðS-06 (12,5.-15m)



Snið S-06 var teiknað sjá sniðteikningu.

SniðS-07 (15m-17,5m)



Snið S-07 var teiknað sjá sniðteikningu.

SniðS08 (17,5m-21,5m)



Snið S-08 er 4 m langt en ekki 2, 5 m líkt og fyrri snið. Á sniðinu fyrir miðju er torfveggur sem tilheyrir mannvirki 2 og einnig sést gryfjan sem grafin var að hluta til í gegnum vegginn. Sniðið var teiknað.

SniðS-09 (21,5m-25,5m)



Í sniði S-09 er mannvirki 2, á myndinni sést vesturveggur og hluti af því innanverða. Þetta snið er teiknað.

SniðS-10 (25,5m-29,5m)



Snið S-10 var ekki handteiknað þar sem engin mannvirki voru í sniðinu né voru þau gerð lóðrétt líkt og snið S01-S09. Sniðið var hreinsað og mannvistarlög afmörkuð. Efst í sniðinu er yfirborðslag/túnasléttunarlag með talsverðu af nýlegum gripum eins og glerbrotum úr gosflöskum, leirkerabrotum o.s.frv. Undir því lagi er blandað torfhrun úr vesturvegg mannvirkis 2. Undir torfhruninu er leirkennt fokmoldarlag með torfsneplum sem liggur á óhreyfðum jarðveg.

SniðS-11 (29,5m-33,5m)



Snið S-11 er áþekkt og snið 10 en minni mannvist er að finna í lögunum. Efst er þykkt yfirborðslag/túnasléttunarlag, þar undir er blandað torflag, mjög svipað torf og í mannvirki 2 og liggur það á óhreyfðum jarðveg.

SniðS-12 (33,5m-37,5m)



Snið 12 er frekar lítil merki um mannvist, efst er yfirborðslag/fokmoldarlag, engir gripir finnast lengur í efsta laginu. Undir því er fokmold ásamt kolasalla og torfsneplum og liggur það lag á óhreyfðum jarðveg.

SniðS-13 (37,5 m-41,5m)



Í sniði S-13 er mjög fátt að sjá, fokmoldarlög með torfsneplum og kolum.

SniðS-14 (41,5m-45,5m)



Snið S-14 er svipað sniði S13, fokmoldarlög sem liggja á óhreyfðum jarðveg. Efst er þó malarlag tengd lagningu malarvegsins sem er norðan við skurðinn.

SniðS-15 (45,5m-49,5m)



Snið S-15 er áþekkt sniði 14 en að vestanverðu er nánast engin merki um mannvist eingöngu náttúruleg lög fyrir utan malarlagið efst.

SniðS-16 S(49,5m-43,5m)



Snið S-16 er áþekkt og snið S-15, engin merki eru um mannvist í sniðinu fyrir utan malarlagið efst.

SniðS-17 (43,5m-47,5m)



Í sniði S-17 er nánast engin merki um mannvist.

SniðS-18 (47,5m-51,5m)



Í sniði S-18 er nánast engin merki um mannvist.

SniðS-19 (51,5m-55,5m)



Í sniði S-19 er nánast engin merki um mannvist.

SniðS-20 (55,5m-59,5m)



Í sniði S-20 er efst fokmold, sem liggur á fokmoldarlagi með torfsneplum. Undir því lagi er kolalag sem er hluti af suðuholu sem sást í norðursniði (sniðN17). Líklegast er þetta jaðar holunnar og hún hefur verið í miðjum skurði og þar af leiðandi er búið að grafa hana á brott með skurðargröfu. Holan er grafinn í gegnum óhreyfðan jarðveg.

SniðS-21 (59,5m-63,5m)



Í sniði S-21 er nánast engin merki um mannvist. Fokmoldarlag með örfáum torfsneplum sem liggur á óhreyfðum jarðveg.

SniðiS-22 (63,5m-67,5m)



Í sniði S-22 er nánast engin mannvist, Fokmoldarlag með torfsneplum sem liggur á óhreyfðum jarðveg. Að vestanverðu liggur fokmoldin á óhreyfðu malarlagi.

SniðS-23 (67,5m-71,5m)



Í sniði S-23 er engin merki um mannvist.

SniðS-24 (71,5m-75,5m)

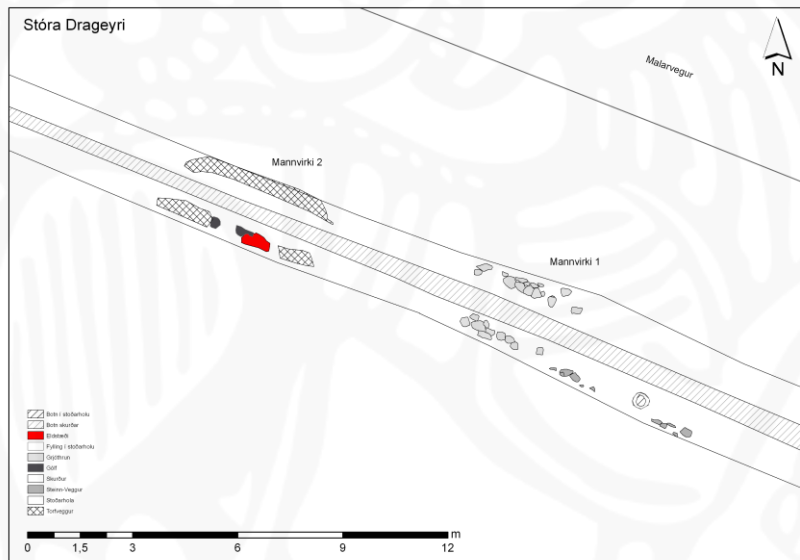


Í sniði S-24 er engin merki um mannvist. Þetta er síðasta sniðið sem skráð var í norðurhluta skurðarins.

Umræða

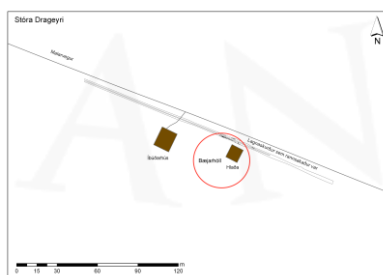
Mannvistarlög voru mismunandi umfangsmikil eftir því hvar þau voru staðsett. Í jaðri bæjarhólsins voru mannvistarlögin hvað þykkust, u.þ.b. 1,6 m og en fjara út til vesturs þar til þau hverfa að öllu. Skurðurinn var um 1,50-1,70 m á dýpt en breytilegt hvað mannvistarlögin voru djúp. Við bæjarhólinn, sjá snið N-05a til N-07 og snið S-01 til S-09, voru mannvistarlög niður á leirríkan malarkamb. Vestan bæjarhóls eru mannvistarlögin hinsvegar ofan á leirríkum óhreyfðum jarðlögum. Í sniði N16 og N-17 var eldstæði eða soðhola sem virðist hafa verið staðsett utandyra þar sem engin ummerki mannvirkis var að sjá. Í sniði S-14 var torf með landnámslaginu í. Þar kann að hafa verið bygging sem tengist elstu búsetuminjum Stóru Drageyrar. Hins vegar er afar lítil jarðvegsþykknun á svæðinu og því er erfitt að áætla aldur þeirra minja og hlutverk. Við framkvæmdina hafði verið grafið í gegnum tvö mannvirki og verður fjallað nánar um þau hér að neðan.

Mannvirki



Kort 3 sýnir staðsetningu mannvirkjanna tveggja í skurðinum.

Á kortinu hér fyrir ofan má sjá hvar í skurðinum mannvirkin voru. Mannvirki 1 (sjá snið S02-S07) er að austanverðu og mannvirki 2 (sjá snið N05c-N06 og S08-S09) að vestanverðu. Skurðurinn var grafinn í gegnum norðurjaðar bæjarhólsins og farið í gegnum norðurgabl bygginganna tveggja. Norðurvegg mannvirkis tvö var búið að fjarlægja með öllu.



Kort 4 Kortið sýnir staðsetningu bæjarhólsins og húsanna tveggja sem enn standa.

Mannvirki 1

(Sjá sniðteikningu bls. 27)

Mannvirki 1 er rétt norðan við bárujárnsblöðuna sem enn stendur. Mannvirkið er nokkuð greinilegt í suðursniðinu en í norðursniðinu eru eingöngu blönduð mannvistarlög og líklegast grjóthrun úr byggingunni. Skurðurinn hefur farið í gegnum norðurgafl hússins. Stærsti hluti mannvirkisins er þar af leiðandi enn varðveittur undir sverði. Í fleti voru þrjú lög mæld upp. Yngsta lagið var lag [100] sem var grjóthrun úr veggjum byggingar 1. Hluti af því kann að tilheyra veggjum en afar erfitt var að dæma um það vegna þess hve minjarnar voru á litlu svæði.



Mynd 6 Grjóthrun [100] ásamt veggjabrotum [102]. (Mynd tekinn í N)

Austan við grjóthrunið var grjót í vegg [102] (vesturveggur) og í vegg [103] (austurveggur) voru torflög innan um grjót [318] og [325] (sjá sniðteikningu) en torfið virtist lélegt og hluti þess gæti verið fylling í veggnum. Ein stoðarhola var grafinn upp í tengslum við þessa byggingu. Stoðarholan var 47 cm í þvermál og um 20 cm á dýpt og grafin niður í óhreyfðan jarðveg. Holan var nokkurn veginn í miðri byggingu og hefur verið nánast upp við norðurgafl hússins. Innan mannvirkisins var torfhrun og blönduð hreyfð lög sem ekki var hægt að skilgreina frekar. Ljóst að byggingarstig mannvirkis 1 eru fleiri en eitt.



Mynd 7. Mannvirki 1 í sniði ásamt stoðarholu í fleti. (Mynd tekin í S)

Upphaflega kann mannvirkið að hafa verið íveruhús þar sem móöskublandað gólflag var neðarlega í sniðinu en það kann einnig að hafa tilheyrt eldra mannvirki. Ekki er hægt að tímasetja þessar minjar nákvæmlega þar sem hvorki voru gripir né gjóskulög sem tengjast þessu mannvirki. Bárújárnshlaðan var byggð ofan í eldri tóft sem sést á yfirborði er hún líklegast frá 19. öld. Mannvirki 1 er undir tóftinni sem er sjáanleg á yfirborði og því eldri en tóftin. Undir mannvirki 1 eru minjar sem sem liggja beint ofan á náttúrulegu malarlagi.

Mannvirki 2

(sjá sniðteikningu bls. 8)

Mannvirki 2, var og er enn að nokkru undir kálgarði sem enn sést á yfirborði. Ekki er ljóst hvert hlutverk mannvirkisins var né stærð þess þar sem rannsókn afmarkaðist af því sem sást í skurði. Norðanmegin í skurðinum sást norðurgabl mannvirkisins, torfveggur [101], yfir honum var yfirborðslag/túnasléttunarlag og var greinilegt að búið var að fjarlægja talsvert af veggnum. Torfveggur [101] var 4,6 m á lengd og mesta sýnilega breidd var 0,45 m. Búið var að grafa suðurhluta veggisins burt við gerð skurðarins. Torfið var brúnappelsínugult, gult og grátt á lit og sást í sniðinu að veggurinn var klömbruhlaðinn.



Mynd 8. Torfveggur [101], búið er að grafa í burtu yfirborðslag og torfhrun. (Mynd tekin í N)

Undir veggnum var grábrúnt leirlag ([407] í sniði) með kolum í. Lagið hefur verið lagt til þess að slétta yfirborð áður en veggurinn var hlaðinn var lagið lagt eða jafnaður út jarðvegurinn? Austan og vestan megin við vegginn var torfhrun úr veggnum, þau lög voru ekki mæld upp í fleti, sjá [402] og [405] á sniðteikningu. Að sunnanverðu voru austur- og vesturveggur mannvirkisins varðveittir. Torfveggur [105] að austanverðu og torfveggur [106] að vestanverðu. Á milli veggjanna var torfhrun [104], grá-gulbrúnt og appelsínugult ásamt kolasalla. Undir torfhruni var annað torflag, líklegar leifar af þekju[107]. Torfið var mun dekkra en í veggjum, dökkbrúnt, fjólublátt og appelsínugult á lit. Hrísléifar eru í torfinu sem eykur líkur á að torfið sé úr þaki. Í norðvesturhorni mannvirkisins var eldstæði [108] en það var að mestu horfið vegna skurðgraftarins.



Mynd 9. Eldstæði í mannvirki tvö. (Mynd tekin í S)

Sá sem gróf skurðinn sagði að á þessu svæði hefði allur jarðvegur verið svartur. Varðveitt dýpt eldstæðisins var 20 cm en líklegast hefur það verið umfangsmeira ef marka má orð gröfumannsins. Í eldstæðinu var aðallega kol, sót og móaska: Móöskulag efst í eldstæðinu og kol undir. Einn gripur fannst í eldstæðinu [108] sem reyndist vera skriffæri úr graffit (sjá umfjöllun í gripakafla). Vestan við eldstæðið voru gólfslitrur [109], þær voru afar þunnar en þó þéttar í sér. Gólfíð var dökkgrábrúnt á lit og samsett af kolum, brenndum beinum og sóti. Upp við vestanverðan vegginn voru illa varðveitt og

mjúk bein. Undir gólfláginu var gulgráleitt lag (lag [348] á sniðteikningu) sem virtist vera náttúrulegt en í því voru kolaagnir (2%). Undir torfvegg [105] var grátt leirlag sem innihélt talsvert af kolum ásamt gripum, til að mynda járngrípum og vel varðveittum textíl. Þetta lag [105] er neðsta mannvistarlagið á þessum stað og liggur að hluta til ofan á óhreyfðum jarðveg.



Mynd 10. Mannvirki 2 við uppgröft. (Mynd tekin í V)

Ekki er hægt að ákvarða aldur mannvirkis 2 þar sem engin gjóskulög voru á þessum stað í skurðinum. Mannvirki 2 er undir 19. aldar kálgarðinum og því eldri en hann, en ekki ljóst hversu mikið eldri, grafitblýanturinn sem fannst í eldstæði mannvirkis 2 er þó að líkindum ekki mikið eldri en frá því um 1800. Önnur mannvirki sem sjást í sniðinu eru samtíða kálgarðinum. Hlutverk mannvirkisins er einnig óþekkt.

Umræða

Lagnaskurðurinn sem rannsakaður var á Stóru-Drageyri var um 200 m langur og , grafinn í gegnum norðurjaðar bæjarhólsins og þvert í gegnum heimatúnið frá austri til vesturs. Mannvistarleifar voru sýnilegar á um 100 metra kafla en dreifingin virðist einkum vera til vesturs frá bæjarhól. Þau mannvirki sem sáust í skurðinum voru ekki sjáanleg á yfirborði þar sem búið var að slétta tún og byggingarnar löngu fallnar úr notkun. Í skurðinum voru einnig að sjá mannvistarlæg sem benda til þess að mannvirki séu í næsta nágrenni þrátt fyrir að ekki hafi verið grafið í gegnum þau og þau ekki sýnileg á yfirborði né í skurði. Stóra-Drageyri er áhugavert dæmi um hversu umfangsmiklar minjar geta leynst undir sverði í heimatúni þó þeirra sjást engin merki á yfirborði, um þær eru ekki til heimildir og eru þar af leiðandi ekki fornleifaskráðar.

Gripir

Guðrún Alda Gísladóttir

Úr rannsókninni eru skráðir 48 fundir sem eru skráðir undir 19 fundanúmerum, bæði gripir og dýrabein. Varðveisla þeirra funda sem kom upp við rannsóknina er mjög mismunandi. Eldri málmur er tærður og ryðbrunninn, lífrænar leifar eru fáar sem gæti

endurspeglad léleg varðveisluskilyrði, ein fúin tönn og viðkvæmar textílleifar. Aðrir fundir eru í góðu ástandi en þeir eru leir, gler og steinn. Gripirnir bera númerin frá SDR2016-32-1 upp í SDR2016-32-19. Sólveig Guðmundsdóttir Beck greindi steina, Þórdís Baldursdóttir textílforvörður forvarði og greindi textíl og forvörður verkefnisins er Sigríður Þorgeirsdóttir. Um aðrar greiningar og samantektina sá Guðrún Alda Gísladóttir.

Í töflu 1 hér að neðan er lýsing og stutt umfjöllun um fundina ásamt fundanúmeri, samhengi, fjölda og vigt. Flestir fundirnir, eða 36, eru tíndir upp í skurðinum og eru því lausfundnir og samhengislausir. Þeir 12 fundir sem fundust á sínum stað, *in situ*, eru úr tveimur jarðlögum 108 og 110. Jarðlag 108, sem er eldstæði í mannvirki 2, sjá umfjöllun bls. 48-49 hér að framan. Í jarðlaginu [108] fundust fjórir gripir: Þrjú afar ryðguð og tærð járnbrott sem skráð eru undir sama fundanúmeri 2016-32-7 og grafítblýantur 2016-32-1. Blýanturinn er allrar athygli verður og er að öllum líkindum ekki eldri en frá 19. öld, sjá frekari umfjöllun í töflu 1 hér að neðan. Jarðlag [110] er ruslag undir mannvirki 2, í því fundust 8 gripir sem skráðir eru undir 6 fundanúmerum, 2016-32-2,-3,-4,-5 og 6. Enga af þessum fundum er hægt að tímasetja út frá gerð því annaðhvort eru þeir smábrot eða bera hversdagslegt og tímalaust útlit. Um vaðmálið 2016-32-2 fylgir sérstök skýrsla í viðauka 4.

Margir lausfundnu gripanna hafa ekki einkennandi form svo að ekki er hægt að tímasetja þá, en þeir gripir sem þó er hægt er að tímasetja eru taldir vera frá 19.-20. öld, s.s. leirkersbrott og sumir naglar.

Tafla 1

Fundanúmer	Jarðlag	Heiti	Efni	Lýsing	Vigt	Fjöldi
2016-32-01	108	Blýantur	Steinn	Blýantsoddur úr einhverskonar grafitblöndu, striklitur er grásvartur. Áferðin er gróf og glitrandi. Oddurinn er rúnnaður, hinn endinn þverskorinn og sniðið er hringlaga 0,6 cm sem gæti bent til að gripurinn sé ekki handsníðaður. Ekki er vitað til að neinar rannsóknir hafa verið gerðar hér á landi hvenær grafitblýantar koma fram hér á landi en engir slíkir gripir virðast hafa fundist við rannsóknir í Skálholti en þar voru rannsakaðar minjar sem eru eldri en 1800 (Sólveig Guðmundsdóttir Beck, munnleg heimild 2016). Hinsvegar eru til mörg dæmi um griffla úr skífu (slate) sem eru handgerðir og finnast hér á landi í öruggu samhengi frá því um miðja 18. öld t.d. í Reykjavík (Mehler 2001 og í Skálholti, Sólveig Guðmundsdóttir Beck, munnleg heimild 2016) og fylgir það nokkuð þeirri tímasetningu þegar þessir gripir fara breiðast hratt út í Evrópu. Lengd blýants 4,1 cm, þvermál við enda 0,6 cm, þvermál við odd um 0,3 cm.	1,4	1
2016-32-02	110	Textíll	Textíll	Ull. Vefnaður: Vaðmál. Spuni: S, Z2 S (2 Z spunnir þræðir spunnir saman í S). 14 vaðmálsbútar + stakir lausir þræðir og mjög litlir ofnir bútar. 106 mm jaðar til staðar á einum vaðmálsbút. Vefnaður þæfður þar sem klæðið hefur verið brotið saman. Einn vaðmálsbútur er líklega úr öðru klæði, virðist þéttari og þykkari en hinir.	x	2
2016-32-03	110	Steinn	Steinn	Að mestu hvítur steinn með dekkir æðum. Kvarssteind, sennilega ópalsteind, holufylling. Ekki vatnssorfinn.	2,1	1
2016-32-04	110	Unninn steinn	Steinn	Smár steinn, virðist unninn og líkur þriðjungsbroti úr smáum hringlaga grip, t.d. perlu. Virðist vera úr lagskiptu mjúku seti, ógreint frekar. Snið brotsins er rúnnað, 0,9 m í þvermál.	1,0	1
2016-32-05	110	Nagli, hnifur?	Járn	Járgripir tveir afmyndaðir af ryði og brotnir. A) Nagli, um 5 cm langur. B) Gætir verið fremsti hluti hnífs, snið virðist þríhyrningslaga. Lengd brots 4,5 cm. Nagli virðist handsníðaður.	20,9	2
2016-32-06	110	Nagli	Járn	Naglar tveir, ryðgaðir og tærðir. Annar með aflangan haus (2,2x1,5 cm), hinn er rúnnaður (um 2 cm í þvermál). Báðir brotnir um legginn. Handsníðaðir.	15,4	2
2016-32-07	108	Brot	Járn	Þrjú flöt járnbrots, mjög ryðguð. Mismunandi að stærð, hið stærsta um 5,9x2,8x1,8 cm. Ógreinanleg frekar nú.	54,2	3
2016-32-08	Lausafundur	Krítarpípa	Leir	Tvö leggbrot úr sömu krítarpípu, fremur fínlegur leggur. Einkennalaus. Lengd um 7,4 cm þegar þeir eru lagðir saman, þvermál um 0,7 cm.	5,4	1
2016-32-09	Lausafundur	Leirker	Leir	Leirkerbrot, lausfundin. Prettán talsins og öll frá 19.-20. öld.	73,7	13
2016-32-10	Lausafundur	Rúðugler	Gler	Tvö lítil glerbrot. A) Grænt, um 0,15 cm þykkt. B) Glært (sennilega rúðugler), um 0,5 cm þykkt.	5,4	2
2016-32-11	Lausafundur	Verkfæri	Járn	Áhald með rúnnuðu tréskaftri, nú fúnu og málmgerðu. Niður úr handfanginu er grannur ferstrendur teinn úr járn (0,4x0,4 cm) og er brotið af endanum. Lengd teins nú er um 2,3 cm. Endinn, skalli talsvert	24,2	1

				hnoðaður. Gæti verið síll. Heildarlengd 10,4 cm, þvermál yfir handfang um 1 cm.		
2016-32-12	Lausafundur	Járnhólkur	Járn	Tveir járnhólkar sem hafa verið utanum óþekkt áhald. Hólkurinn er þar sem járníð kemur fram úr skafti. A) Hringlaga hólkur, þvermál 4,4 cm, hæð 2,8 cm. Annar endi leggst yfir hinn og heldur nagli samskeytum. Sprunginn í sundur á einum stað. 40,4 g B) Hringlaga hólkur, þverál 4,15 cm, hæð 3,3 cm. Annar endi leggst yfir hinn og sennilega nagli sem heldur samskeytum en gripurinn er nokkuð ryðgaður. Sprunginn við samskeytin. 42,1 g.	82,5	2
2016-32-13	Lausafundur	Nagli	Járn	Naglar, af fjölbreyttir að stærð (lengd 4,2-7,2 cm) og gerð, bæði verksmiðjuunnir og handunnir. Ástand mismunandi, nýlegri naglarnir í betra ástandi en þeir handunni. Átta naglar og sennilega ein hespa.	77,2	9
2016-32-14	Lausafundur	Eldavélarhringur	Járn	Brotinn eldavélarhringur, 21,5 cm í þvermál.	247,8	1
2016-32-15	Lausafundur	Rör	Járn	Rör úr pottjárni, brotið. Sennilega úr eldavél.	451,5	1
2016-32-16	Lausafundur	Hlutur	Plast	Brotinn plasthlutur, sennilega Bakelite en það var farið að framleiða 1908.	2,4	1
2016-32-17	Lausafundur	Lokubúnaður	Járn	Nokkur brot, sennilega af lokubúnaði: Sennilega hespa og lamir. Ryðgað.	82,6	3
2016-32-18	Lausafundur	Tappi	Málmur	Gylltur tappi af áfengisflösku, merktur ÁTVR. Áfengis- og tóbaksverslun ríkisins var stofnuð árið 1961 (http://www.vinbudin.is/heim/um_atvr/saga-%C3%A1tvr/saga-%C3%A1tvr.aspx)	2,2	1
2016-32-19	Lausafundur	Tönn	Bein	Tönn, sennilega kind.	3,4	1

Niðurstaða

Bæjarhóll Stóru Drageyrar er í austurjaðri heimatúnsins, hóllinn er um 24 m x 14 m á stærð, um 1 m á hæð og snýr í NNA-SSV. Lagnaskurður var grafinn í gegnum norðurjaðar hólsins og fór í gegnum um 1-1,5 m af mannvistarlögum, þar á meðal tvö greinileg mannvirki en vísbendingar eru um fleiri þó ekki hafi það verið augljóst í sniðunum. Eingöngu lítið brot af mannvirkjunum voru rannsökuð og afmarkaðist rannsóknarsvæðið af skurðinum sjálfum. Útihús var í norðanverðum bæjarhólnum, mannvirki 1, en líklegast voru íveruhús sunnan við útihúsin. Mannvirki 2 var lítil bygging með eldstæði en hlutverk þess er óþekkt. Um 10m vestan við mannvirki 2 kann að hafa verið þriðja mannvirkið en þar var torf með landnámslaginu í. Mannvirkið er að öllum líkindum undir núverandi malarvegi og þar af leiðandi aðeins norðar en yngri mannvirkin. Ekki var hægt að aldursgreina mannvistarlögin í sniðinu vegna skorts á gjóskulögum.

Það sem kom á óvart er hversu langt mannvistarlögin teygðust. Í 200 m skurði voru mannvistarlög í um 100 m. Þau tengjast ekki öll mannvirkjunum í sniðinu en benda til þess að í næsta nágrenni séu fleiri byggingar. Rannsókn sem þessi er afar áhugaverð þar sem ekki gefst oft kostur að skoða álíka löng snið. Megin niðurstaða rannsóknarinnar er að búast má við fornleifum allstaðar í heimatúni og að meginþorri þeirra sést ekki á yfirborði.

Heimildaskrá

Davies, P., 2005. Writing slates and schooling. *Australasian Historical Archaeology*, 23, bls. 63-69.

Íslenzkt fornbréfasafn, sem hefir inni að halda bréf og aðra gjörninga, dóma og máldaga og aðrar skrár er snerta Ísland eða íslenzka menn. III. 1896. Hið íslenzka bókmenntafélag. Kaupmannahöfn.

Íslenzkt fornbréfasafn, sem hefir inni að halda bréf og aðra gjörninga, dóma og máldaga og aðrar skrár er snerta Ísland eða íslenzka menn. IV. 1897. Hið íslenzka bókmenntafélag. Kaupmannahöfn.

Kristborg Þórisdóttir. 2016. *Deiliskráning fornleifa vegna endurnýjunar hitaveitulagnar í landi Stóru Drageyrir*. Fornleifastofnun Íslands. Reykjavík.

Mehler, Natascha. 2001. 'The finds'. *Fornleifarannsókn á lóðunum/Archaeological Excavations at Aðalstræti 14-18, 2001 (FS156-00161). A Preliminary Report/Framvinduskýrslur*. H. M. Roberts (ed). Reykjavík, Fornleifastofnun Íslands.

Sigurður Bergsteinsson. 2016. Rannsóknaráætlun vegna fornminja í skurði fyrir hitaveitulögn við Stóru Dageyri í Skorradalshreppi. 1. júní 2016.

Sólveig Guðmundsdóttir Beck, munnleg heimild 2016.

Viðauki 1 – Einingaskrá

Eining	Lýsing	Dagsetning	ID
100	Grjóthrun við jaðar byggingar [1]	8.6.16	LG
101	Torfveggur í mannvirki [2], norðurgafli hússins. Torfið brún-appelsínugult og gult á lit. Veggurinn var hlaðinn úr klömbruhnausum og sáust tvö umför í veggnum með streng á milli umfara. Engin gjóska var í torfi.	8.6.16	LG
102	Grjót í vesturvegg mannvirkis [1] ásamt hruni.	8.6.16	LG
103	Grjót í austurvegg mannvirkis [1] ásamt hruni. Líklegast er um útihús að ræða	8.6.16	LG
104	Torfhrun í mannvirki [2], grágulbrúnt og appelsínugult torf úr veggjum [105] og [106]. Kolasalli var í hruninu.	8.6.16	LG
105	Eystri torfveggur í mannvirki [1], grágult, brúnt og appelsínugult torf, afar litríkt og leirríkt.	8.6.16	LG
106	Vestari torfveggur í mannvirki [1], grágult, brúnt og appelsínugult torf, afar litríkt og leirríkt. Veggurinn stendur á óhreyfðum jarðvegi.	8.6.16	LG
107	Torfþekja í mannvirki [2], líklegast hrun úr þekju, torfið er mun dekkra en í veggjum. Dökkbrúnfjólublátt og appelsínugult torf. Hrísléifar eru í torfinu.	8.6.16	LG
108	Eldstæði í mannvirki [2] sem hefur verið í NA-hluta hússins. Var það fjarlæggt að mestu þegar skurðurinn var grafinn, gröfumaður tjáði okkur að allt hafi verið biksvart þegar gróf þennan hluta skurðarins. Í eldstæðinu er aðallega kol, sót ásamt móöskuflekkjum. Nokkrir steinar eru í eldstæðinu og fannst auk þess ritstíll efst.	9.6.16	LG
109	Gólfslitrur í mannvirki [2], frekar þunnar og þekja ekki allan flötinn sem er opinn í skurðinum. Gólfíð er fremur þétt, dökkgrábrúnt á lit, leirkennt. Engir gripir fundust í gólfinu en í því voru brennd bein, kol og illa varðveitt bein.	8.6.16	LG
110	Grábrúnt lag sem inniheldur talsvert af kolum ásamt gripum aðallega járn auk textíls. Líklegast ruslslag sem liggur undir mannvirki [2] og nær upp að mannvirki [1] í austri. Lagið er þétt og leirríkt og liggur ofan á malarkambi. (Kolasýni tekið til þess að aldursgreina)	8.6.16	LG
111	Niðurgröftur fyrir stoðarholu í mannvirki [1]	8.6.16	SÓ
112	Fylling í stoðarholu í mannvirki [1]	8.6.16	SÓ

Viðauki 2 – Gripaskrá

Fundanúmer	Jarðlag	Heiti	Efni	Lýsing	Vígt	Fjöldi
2016-32-01	108	Blýantur	Steinn	Blýantsoddur úr einhverskonar grafítblöndu, striklitur er grásvartur. Áferðin er gróf og glitrandi. Oddurinn er rúnnaður, hinn endinn þverskorinn og sniðið er hringlaga 0,6 cm sem gæti bent til að gripurinn sé ekki handsníðaður. Ekki er vitað til að neinar rannsóknir hafa verið gerðar hér á landi hvenær grafítblýantar koma fram hér á landi en engir slíkir gripir virðast hafa fundist við rannsóknir í Skálholti en þar voru rannsakaðar minjar sem eru eldri en 1800 (Sólveig Guðmundsdóttir Beck, munnleg heimild 2016). Hinsvegar eru til mörg dæmi um griffila úr skífu (slate) sem eru handgerðir og finnast hér á landi í öruggu samhengi frá því um miðja 18. öld t.d. í Reykjavík (Mehler 2001 og í Skálholti, Sólveig Guðmundsdóttir Beck, munnleg heimild 2016) og fylgir það nokkuð þeirri tímasetningu þegar þessir gripir fara breiðast hratt út í Evrópu. Lengd blýants 4,1 cm, þvermál við enda 0,6 cm, þvermál við odd um 0,3 cm.	1,4	1
2016-32-02	110	Textíll	Textíll	Ull. Vefnaður: Vaðmál. Spuni: S, Z2 S (2 Z spunnir þræðir spunnir saman í S). 14 vaðmálsbútar + stakir lausir þræðir og mjög litlir ofnir bútar. 106 mm jaðar til staðar á einum vaðmálsbút. Vefnaður þæfður þar sem klæðið hefur verið brotið saman. Einn vaðmálsbútur er líklega úr öðru klæði, virðist þéttari og þykkari en hinir.	x	2
2016-32-03	110	Steinn	Steinn	Að mestu hvítur steinn með dekkir æðum. Kvarssteind, sennilega ópalsteind, holufylling. Ekki vatnssorfinn.	2,1	1
2016-32-04	110	Unninn steinn	Steinn	Smár steinn, virðist unninn og líkur þriðjungsbroti úr smáum hringlaga grip, t.d. perlu. Virðist vera úr lagskiptu mjúku seti, ógreint frekar. Snið brotsins er rúnnað, 0,9 m í þvermál.	1,0	1
2016-32-05	110	Nagli, hnifur?	Járn	Járgripir tveir afmyndaðir af ryði og brotnir. A) Nagli, um 5 cm langur. B) Gætir verið fremsti hluti hnífs, snið virðist þríhyrningslaga. Lengd brots 4,5 cm. Nagli virðist handsníðaður.	20,9	2
2016-32-06	110	Nagli	Járn	Naglar tveir, ryðgaðir og tærðir. Annar með aflangan haus (2,2x1,5 cm), hinn er rúnnaður (um 2 cm í þvermál). Báðir brotnir um legginn. Handsníðaðir.	15,4	2
2016-32-07	108	Brot	Járn	Þrjú flöt járnbrots, mjög ryðguð.	54,2	3

				Mismunandi að stærð, hið stærsta um 5,9x2,8x1,8 cm. Ógreinanleg frekar nú.		
2016-32-08	Lausafundur	Krítarpípa	Leir	Tvö leggbrot úr sömu krítarpípu, fremur fínlegur leggur. Einkennalaus. Lengd um 7,4 cm þegar þeir eru lagðir saman, þvermál um 0,7 cm.	5,4	1
2016-32-09	Lausafundur	Leirker	Leir	Leirkersbrot, lausfundin. Prettán talsins og öll frá 19.-20. öld.	73,7	13
2016-32-10	Lausafundur	Rúðugler	Gler	Tvö lítil glerbrot. A) Grænt, um 0,15 cm þykkt. B) Glært (sennilega rúðugler), um 0,5 cm þykkt.	5,4	2
2016-32-11	Lausafundur	Verkfæri	Járn	Áhald með rúnnuðu tréskafti, nú fúnu og málmgerðu. Niður úr handfanginu er grannur ferstrendur teinn úr járn (0,4x0,4 cm) og er brotið af endanum. Lengd teins nú er um 2,3 cm. Endinn, skalli talsvert hnoðaður. Gæti verið síll. Heildarlengd 10,4 cm, þvermál yfir handfang um 1 cm.	24,2	1
2016-32-12	Lausafundur	Járnhólkur	Járn	Tveir járnhólkur sem hafa verið utanum óþekkt áhald. Hólkurinn er þar sem járníð kemur fram úr skafti. A) Hringlaga hólkur, þvermál 4,4 cm, hæð 2,8 cm. Annar endi leggst yfir hinn og heldur nagli samskeytum. Sprunginn í sundur á einum stað. 40,4 g B) Hringlaga hólkur, þverál 4,15 cm, hæð 3,3 cm. Annar endi leggst yfir hinn og sennilega nagli sem heldur samskeytum en gripurinn er nokkuð ryðgaður. Sprunginn við samskeytin. 42,1 g.	82,5	2
2016-32-13	Lausafundur	Nagli	Járn	Naglar, af fjölbreyttir að stærð (lengd 4,2-7,2 cm) og gerð, bæði verksmiðjuunnir og handunnir. Ástand mismunandi, nýlegri naglarnir í betra ástandi en þeir handunni. Átta naglar og sennilega ein hespa.	77,2	9
2016-32-14	Lausafundur	Eldavélar-hringur	Járn	Brotinn eldavélarhringur, 21,5 cm í þvermál.	247,8	1
2016-32-15	Lausafundur	Rör	Járn	Rör úr pottjárni, brotið. Sennilega úr eldavél.	451,5	1
2016-32-16	Lausafundur	Hlutur	Plast	Brotinn plasthlutur, sennilega Bakelite en það var farið að framleiða 1908.	2,4	1
2016-32-17	Lausafundur	Lokubúnaður	Járn	Nokkur brot, sennilega af lokubúnaði: Sennilega hespa og lamir. Ryðgað.	82,6	3
2016-32-18	Lausafundur	Tappi	Málmur	Gylltur tappi af áfengisflösku, merktur ÁTVR. Áfengis-og tóbaksverslun ríkisins var stofnuð árið 1961 (http://www.vinbudin.is/heim/um_atvr/saga-%C3%A1tvr/saga-%C3%A1tvr.aspx)	2,2	1
2016-32-19	Lausafundur	Tönn	Bein	Tönn, sennilega kind.	3,4	1

Viðauki 3 – Sýnaskrá

No	Eining	Vol.	Lýsing	Dags.	ID
1	108	2l	Sýni úr eldstæði í mannvirki 2	9.6.16	LG
2	110	0,5dl	Kol úr lagi sem liggur á óhreyfðum jarðveg	14.6.16	LG

Viðauki 4 - Ljósmyndir



DSC_0584



DSC_0585



DSC_0586



DSC_0587



DSC_0588



DSC_0589



DSC_0590



DSC_0591



DSC_0592



DSC_0593



DSC_0594



DSC_0595



DSC_0596



DSC_0597



DSC_0598



DSC_0599



DSC_0600



DSC_0601



DSC_0602



DSC_0603



DSC_0604



DSC_0605



DSC_0606



DSC_0607



DSC_0608



DSC_0609



DSC_0610



DSC_0611



DSC_0612



DSC_0613



DSC_0614



DSC_0615



DSC_0616



DSC_0617



DSC_0618



DSC_0619



DSC_0620



DSC_0622



DSC_0623



DSC_0624



DSC_0625



DSC_0626



DSC_0627




DSC_0628




DSC_0629



DSC_0630



DSC_0631



DSC_0632



DSC_0633



DSC_0634



DSC_0635



DSC_0636




DSC_0637



DSC_0638



DSC_0639



DSC_0640



DSC_0641



DSC_0642



DSC_0643



DSC_0644



DSC_0645



DSC_0646



DSC_0647



DSC_0648



DSC_0649



DSC_0650



DSC_0651



DSC_0652



DSC_0653



DSC_0654



DSC_0655



DSC_0656



DSC_0657



DSC_0658



DSC_0659



DSC_0660



DSC_0661



DSC_0662



DSC_0663



DSC_0664



DSC_0665




DSC_0666



DSC_0667



DSC_0668



DSC_0669



DSC_0670



DSC_0671



DSC_0672



DSC_0673



DSC_0674



DSC_0675



DSC_0676



DSC_0677



DSC_0678



DSC_0679



DSC_0680



DSC_0681



DSC_0682



DSC_0683



DSC_0684



DSC_0685



DSC_0686



DSC_0687



DSC_0688



DSC_0689



DSC_0690



DSC_0691



DSC_0692



DSC_0693



DSC_0694



DSC_0695



DSC_0696




DSC_0697



DSC_0698



DSC_0699



DSC_0700



DSC_0701



DSC_0702



DSC_0703



DSC_0704



DSC_0705



DSC_0706



DSC_0707



DSC_0708



DSC_0709



DSC_0710



DSC_0711



DSC_0712



DSC_0713



DSC_0714



DSC_0715



DSC_0716



DSC_0717



DSC_0718



DSC_0719



DSC_0720



DSC_0721



DSC_0722



DSC_0723



DSC_0724



DSC_0725



DSC_0726



DSC_0727



DSC_0728



DSC_0729



DSC_0730



DSC_0731



DSC_0732



DSC_0733



DSC_0734



DSC_0735



DSC_0736



DSC_0737



DSC_0738



DSC_0739



DSC_0740



DSC_0741



DSC_0742



DSC_0743



DSC_0744



DSC_0745



DSC_0746



DSC_0747



DSC_0748



DSC_0749




DSC_0750




DSC_0751



DSC_0752



DSC_0753



DSC_0754



DSC_0755



DSC_0756



DSC_0757



DSC_0758



DSC_0759



DSC_0760



DSC_0761



DSC_0762



DSC_0763



DSC_0764



DSC_0765



DSC_0766



DSC_0767



DSC_0768



DSC_0769



DSC_0770



DSC_0771



DSC_0772



DSC_0773



DSC_0774



DSC_0775



DSC_0776



DSC_0777



DSC_0778



DSC_0779



DSC_0780



DSC_0781



DSC_0782



DSC_0783



DSC_0784



DSC_0785



DSC_0786



DSC_0787



DSC_0788



DSC_0789



DSC_0790



DSC_0791



DSC_0792




DSC_0793



DSC_0794



DSC_0795



DSC_0796



DSC_0797



DSC_0798



DSC_0799



DSC_0800



DSC_0801



DSC_0802



DSC_0803



DSC_0804



DSC_0805



DSC_0806



DSC_0807



DSC_0808



DSC_0809



DSC_0810



DSC_0811



DSC_0812



DSC_0813



DSC_0814



DSC_0815



DSC_0816



DSC_0817



DSC_0818



DSC_0819



DSC_0820



DSC_0821



DSC_0822



DSC_0823



DSC_0824



DSC_0825



DSC_0826



DSC_0827



DSC_0828



DSC_0829



DSC_0830



DSC_0831



DSC_0832



DSC_0833



DSC_0834



DSC_0835



DSC_0836



DSC_0837



DSC_0838



DSC_0839



DSC_0840



DSC_0841




DSC_0842



DSC_0843



DSC_0844



DSC_0845



DSC_0846



DSC_0847



DSC_0848



DSC_0849



DSC_0850



DSC_0851



DSC_0852



DSC_0853



DSC_0854



DSC_0855



DSC_0856



DSC_0857



DSC_0858



DSC_0859



DSC_0860



DSC_0861



DSC_0862



DSC_0863



DSC_0864



DSC_0865



DSC_0866



DSC_0867



DSC_0868




DSC_0869



DSC_0870



DSC_0871



DSC_0872



DSC_0873



DSC_0874



DSC_0875



DSC_0876



DSC_0877



DSC_0878



DSC_0879



DSC_0880



DSC_0881



DSC_0882



DSC_0883



DSC_0884



DSC_0885



DSC_0886



DSC_0887



DSC_0888



DSC_0889



DSC_0890



DSC_0891



DSC_0892



DSC_0893



DSC_0894



DSC_0895



DSC_0896



DSC_0897



DSC_0898



DSC_0899



DSC_0900



DSC_0901



DSC_0902



DSC_0903



DSC_0904



DSC_0905



DSC_0906



DSC_0907



DSC_0908



DSC_0909



DSC_0910



DSC_0911



DSC_0912




DSC_0913



DSC_0914



DSC_0915



DSC_0916



DSC_0917



DSC_0918



DSC_0919



DSC_0920



DSC_0921



DSC_0922



DSC_0923



DSC_0924



DSC_0925




DSC_0926



DSC_0927



DSC_0928



DSC_0929



DSC_0930




DSC_0931



DSC_0932



DSC_0933



DSC_0934



DSC_0935



DSC_0936



DSC_0937



DSC_0938



DSC_0939



DSC_0940



DSC_0941



DSC_0942



DSC_0943



DSC_0944



DSC_0945



DSC_0946



DSC_0947



DSC_0948



DSC_0949



DSC_0950



DSC_0951



DSC_0952



DSC_0953



DSC_0954



DSC_0955



DSC_0956



DSC_0957



DSC_0958



DSC_0959



DSC_0960



DSC_0961



DSC_0962



DSC_0963



DSC_0964



DSC_0965



DSC_0966



DSC_0967



DSC_0968



DSC_0969



DSC_0970



DSC_0971



DSC_0972



DSC_0973



DSC_0974



DSC_0975