

Örnefnaskráning í Dalabyggð

VII. Hluti - Klifmýri (Hvalgrafir), Tindar og Búðardalur



Hulda Birna Albertsdóttir

Janúar 2013
NV nr. 05-13

Útdráttur

Örnefnaskráning í Dalabyggð er samstarfsverkefni Náttúrustofu Vestfjarða, Breiðafjarðarnefndar og Dalabyggðar og hófst 2010.

Markmið verkefnisins er að skrá jarðir sem liggja að sjó í Breiðafirði og eru í Dalabyggð.

Í verkefninu felst að ræða við heimildamenn og staðsetja örnefni á tiltekinni jörð á stafrænt landupplýsingarkort (GIS). Örnefnaskrár Stofnunar Árna Magnússonar í íslenskum fræðum eru notaðar sem grunnheimild.

Alls voru skráð 83 örnefni í landi Klifmýrar (Hvalgrafar), 66 í landi Tinda og 75 í landi Búðardals sem eru bæði upp úr skráum frá Stofnun Árna Magnússonar og ný örnefni sem ekki voru skráð í örnefnaskrár.

Boðleiðum í Skarðshreppi er lýst, en það eru leiðir sem fólk bar leitarseðla og fundarboð eftir.

Efnisyfirlit

ÚTDRÁTTUR	2
EFNISYFIRLIT	3
INNGANGUR	6
AÐFERÐIR	7
KLIFMÝRI (HVALGRAFIR).....	8
SKRÁNING ÖRNEFNA Á KLIFMÝRI (HVALGRÖFUM)	8
ÖRNEFNI KLIFMÝRI (HVALGRAFIR)	10
TINDAR.....	32
SKRÁNING ÖRNEFNA Á TINDUM.....	32
ÖRNEFNI TINDAR.....	34
BÚÐARDALUR	52
SKRÁNING ÖRNEFNA Í BÚÐARDAL	52
ÖRNEFNI BÚÐARDALS	54
KORT 1	72
KORT 2	73
KORT 3	74
KORT 4	75
KORT 5	76
KORT 6	77
BOÐLEIÐIR Í SKARÐSHREPPI	78
UMRÆÐUR	79
ÞAKKIR	79
HEIMILDIR	80

Myndaskrá

Mynd 1. Hvalgrafir.	10
Mynd 2. Jónsflöt.	12
Mynd 3. Fjárúsatún.	12
Mynd 4. Landhólmar.	14
Mynd 5. Skipavík.	14
Mynd 6. Búanaustsklettur.	15
Mynd 7. Klofaklettur.	16
Mynd 8. Dýjahvammur.	18
Mynd 9. Löngubrekkur.	18
Mynd 11. Bolahvammur.	19
Mynd 12. Barmsgil.	20
Mynd 13. Stekkjafló.	20
Mynd 14. Stekkjastandar.	21
Mynd 15. Byrgisklettur.	23
Mynd 16. Grafarhyrna.	23
Mynd 17. Grafarhlíð.	24
Mynd 18. Drangmýri.	24
Mynd 19. Grafardrangur.	25
Mynd 20. Gjá.	30
Mynd 21. Votaberg.	31
Mynd 22. Skalli.	32
Mynd 23. Tindagil.	34
Mynd 24. Búðardalsá.	34
Mynd 25. Ullarvað.	35
Mynd 26. Ásmundarhvamm.	35
Mynd 27. Tvíhlíð.	36
Mynd 28. Sundafoss.	37
Mynd 29. Gilmór.	38
Mynd 30. Arnarfoss.	39

Mynd 31. Hleinarmelur.	39
Mynd 32. Reiðhvammur.	41
Mynd 33. Reiðhvammsbarð.	41
Mynd 34. Stóristeinn.	42
Mynd 35. Urðir.	43
Mynd 36. Tindaflói.	43
Mynd 37. Tindabrekka.	44
Mynd 38. Tindur.	45
Mynd 39. Kvíar.	46
Mynd 40. Högg.	49
Mynd 41. Skriður.	50
Mynd 42. Kolanáman.	51
Mynd 43. Búðardalur.	54
Mynd 44. Röðull.	55
Mynd 45. Bæjargil.	56
Mynd 46. Kiðhúsalækur sést í hlíðinni.	59

Inngangur

Örnefnaskráning í Dalabyggð var verkefni unnið af Náttúrustofu Vestfjarða í samstarfi við Breiðafjarðarnefnd og Dalabyggð. Markmiðið var að taka jarðir sem liggja að sjó í Breiðafirði, en í einstaka tilvikum voru teknar jarðir með sem lágu ekki að sjó.

Örnefnaskráning hófst sumarið 2010 þar sem skráðar voru fornleifar á tveimur jörðum samhliða örnefnaskráningunni. Sóley Valdimarsdóttir, umhverfisskipulagsfræðingur sá um örnefnaskráninguna þangað til í október 2010 en þá tók Hulda Birna Albertsdóttir, umhverfisskipulagsfræðingur við skráningunni.

Í þessari skýrslu verður fjallað um örnefni á jörðum Klifmýris (Hvalgrafa), Tinda og Búðardals og er þetta sjöundi hluti verkefnisins. Búið er að taka fyrir: Ólafsdal (Hulda Birna Albertsdóttir 2010), Stóra og Litlaholt (Hulda Birna Albertsdóttir 2012a), Tjaldanes og Lambanes (Sóley Valdimarsdóttir og Hulda Birna Albertsdóttir 2012), Innri Fagradal og Fagradalstungu (Sóley Valdimarsdóttir og Hulda Birna Albertsdóttir 2012b), Ytri Fagradal (Hulda Birna Albertsdóttir 2013a) og Heinaberg og Nýp (Hulda Birna Albertsdóttir 2013b).

Í örnefnasafni Stofnunar Árna Magnússonar í íslenskum fræðum eru geymdar skrár yfir örnefni á flestum jörðum á Íslandi. Skrárnar skipta þúsundum og er sú elsta frá árinu 1910 (arnastofnun.is, sótt á vef þann 4.10.2010). Þessar skrár eru mikilvæg heimild m.a. um menningu, sögu, landsnytjar og náttúrufar (m.a. Brink 1999). Einnig má halda því fram að þær séu hluti af menningar- og náttúruverðmætum. Örnefni sem varðveitast einungis í munnlegri geymd eiga á hættu að glatast þegar þörfin fyrir þau minnkar vegna breyttra aðstæðna (Guðrún Gísladóttir 1980). Því er mikilvægt að safna og staðsetja örnefni með hjálp staðkunnugra ásamt því að skrá niður merkingu þeirra, aldur og tilefni nafngiftar.

Skráðar voru niður boðleiðir í Saurbæjarhreppi og Skarðshreppi. Leitarseðlar voru fyrst og fremst sendir með þessum hætti á milli staða en einnig einstaka fundarboð. Í þessari skýrslu verður einungis talað um boðleiðir í Skarðshreppi því Klifmýri, Tindar og Búðardalur tilheyrðu honum.

Aðferðir

Skráningin byggir fyrst og fremst á leiðbeiningum um örnefnaskráningu frá Stofnun Árna Magnússonar. Skráning á vettvangi er með aðstoð heimildarmanna. Aðrir þættir eru t.d. heimildaöflun, frágangur, kortagerð og fleira.

Örnefnasafn Stofnunar Árna Magnússonar í íslenskum fræðum var aðal heimild verkefnisins. Fundað var með heimildarmönnum þar sem þeir voru beðnir að lesa yfir örnefnaskrá Stofnunar Árna Magnússonar og staðsetja þau jafnóðum á útprentaða loftmynd. Heimildarmenn voru einnig beðnir um að koma með athugasemdir eða viðbætur við núverandi örnefnaskrá. Sérstaklega var reynt að fá útskýringar á örnefnum sem ekki höfðu augljósa merkingu. Í þeim tilvikum þar sem ekki var hægt að staðsetja örnefni nákvæmlega á loftmynd var farið á staðinn og tekinn GPS-staðsetningahnit í isnet93 hnitakerfinu og eru staðsetningar í skýrslu alltaf skráðar í austur og norður. Teknar voru ljósmyndir þar sem sá möguleiki var fyrir hendi.

Skráning boðleiða fól í sér að fá heimildamenn til að lýsa boðleiðunum og þær voru ritaðar niður.

Frágangur á gögnum fól í sér að færa staðsetningu örnefnanna inn á stafrænan loftmyndagrunn. Með því fékkst nákvæm staðsetning á þeim örnefnum sem merkt voru beint á útprentuðu loftmyndina. Niðurstöður gáfu af sér kort með örnefnum innan hvernar jarðar sem og örnefnalista sem greint er frá í þessari skýrslu.

Loftmyndir sem notaðar voru eru teknar í 3500 m hæð og eru frá árinu 2010. Myndirnar eru í eigu Dalabyggðar, en keyptar frá Loftmyndum ehf. Viðtöl við heimildarmenn voru tekin upp með Olympus VN-5500PC upptökutæki. Ljósmyndir voru teknar á stafrænar myndavélar af gerðinni Canon Ixus 960IS og Canon EOS 500D og eru í eigu Náttúrustofu Vestfjarða/ljósmyndara, sem í þessu tilviki var Hulda Birna Albertsdóttir, nema annað sé tekið fram. GPS-staðsetningarpunktar voru teknir með Garmin 60CSx. Frágangur gagna fól í sér gerð stafrænna korta í Microstation v8i.

Klifmýri (Hvalgrafir)

Klifmýri er nýbýli af Hvalgröfum og byggist upp um 1967. Þau Hermann Karlsson og kona hans Guðrún Jóhannsdóttir búa þar með börnum sínum og eru með fjárbú, en ræktað land þar er skráð 14,4 ha. Klifmýri II er hjáleiga út frá Klifmýri og býr móður Hermanns þar, Edda Hermannsdóttir. Bændurnir á Klifmýri nytja land Tinda og Búðardals. Búðardalur er sumarhúsalóð.

Samkvæmt Jarðabók Árna Magnússonar og Páls Vídalíns er jarðadýrleiki Hvalgrafa metinn á 30 hundruð. Jarðeigendur voru Arnfríður Eggertsdóttir á Skarði og hennar börn. Ábúandinn var Ragnhildur Þórðardóttir. Þar er fyrir landi Ásmóðarey og nokkrir litlir hólmar. Í þeim eru eggver og dúntekja en lundatekja mjög lítil, slægjur litlar og lítil beit. Sölvatekja var varla fyrirhafnarverð. Túnum blés upp og grjót sáust víða. Bestu engjarnar spilltust af leir og sandi vegna stórviðris. Vatnsból var slæmt. Fé hrapaði þar oft úr klettum og hætta á flóðum fyrir sauðfé á skerum og slægjur oft tilkeyptar annars staðar frá. Þingsókn er mjög löng. Hjáleiga hefur verið þar í túninu en er orðið eyðibýli árið 1938 (Árni Magnússon og Páll Vídalín 1938).

Búið var á bænum fram yfir 1970. Bærinn Hvalgrafir er sumarhús í dag og er landið sem fylgdi því í eigu landeigenda á Klifmýri.

Skráning örnefna á Klifmýri (Hvalgröfum)

Í örnefnaskrá Stofnunar Árna Magnússonar í íslenskum fræðum hafa örnefnum verið gefin raðnúmer eftir því hvar þau koma fyrir í lýsingu hverrar jarðar. Hér eru örnefnin látin halda þeim númerum og ný örnefni fá númer í framhaldi af því síðasta. Í skráningarlista hér á eftir eru örnefnin fyrst talin upp í stafrófsröð en á eftir fylgja nánari upplýsingar um hvert og eitt í númeraröð. Örnefnin eru svo staðsett á loftmynd á kort 1 – 5 þar sem örnefnið er staðsett á vinstri hlið niðri á örnefninu.

Arnarfoss 27

Bás 59

Ásmóðarey 70

Búanaust 18

Barmsgil 38

Búanaustsklettur 17

Búanaustskurður 21	Innstiskurður 23
Búanaustslækur 19	Jónsflöt 07
Búðardalsá 25	Kastalavöllur 03
Bolahvammur 34	Kastali 02
Byrgisklettur 50	Kattarurð 81
Dómstóll 04	Kaupamannsvöllur 06
Djúpiskurður 22	Klofaklettur 24
Drangmýri 54	Klifmýri 80
Dýjahvammur 29	Klíf 66
Einbúi 64	Lambatangavað 35
Fjánhúsatún 08	Landhólmar 14
Fjósatunga 05	Litlihvammur 62
Fremristandar 41	Löngubrekkur 32
Geldfjástallur 58	Móar 20
Gilmóar 37	Móholt 63
Gjá 77	Mýrar 49
Grafarfjall 79	Nautastallur 57
Grafamelar 61	Neðri – melur 28
Grafardrangur 56	Silfurkleif 12
Grafarhlíð 52	Skalli 83
Grafarhyrna 51	Skipatangi 76
Gvendarlækur 60	Skipavík 15
Göngukleif 11	Skjólhvammur 36
Hallurinn 53	Sneiðingar 42
Hofmannasker 69	Stekkjaflóí 39
Hundaþúfa 78	Stekkjalá 48
Hvalgrafir 01	Stekkjastandar 40
Hærrimelar 33	Stórakleif 10
Illþurka 43	Stöng 71
Illþurkugil 46	Sundafoss 30
Innri - Flói 73	Sundin 31
Innri kinnar 44	Svartbakasker 72

Tannbrjótur 75

Tófulá 47

Tvíbakkar 65

Ullarvað 26

Undirlendi 13

Undirlendisklettur 09

Votaberg 82

Votagata 55

Ytri – Flói 74

Ytri kinnar 45

Þjóðhildarsker/ Þjóðaldasker 67

Þvottavík 16

Þyrishólmi/Þyrilshólmi 68

Örnefni Klifmýri (Hvalgrafir)

Hvalgrafir 01

Staðsetning: A348666 N538399

Heimild: Örnefnaskrá Hvalgrafa. Edda Hermannsdóttir og Hermann Karlsson, viðtal 6. desember 2010.

Lýsing/ Staðhættir: Bærinn Hvalgrafir.

Kort: Kort 2.



Mynd 1. Hvalgrafir.

Kastali 02

Staðsetning: A348379 N538398

Heimild: Örnefnaskrá Hvalgrafa. Edda Hermannsdóttir og Hermann Karlsson, viðtal 6. desember 2010.

Lýsing/ Staðhættir: Grasi gróin blettur að ofan og hallar suður með klettum á móti norðri. Sagt er að ekki megi slá blett þennan og að huldufólk búi þar, sem ekki ósjaldan hefur átt að gera vart við sig.

Kort: Kort 2.

Kastalavöllur 03

Staðsetning: A348606 N538317

Heimild: Örnefnaskrá Hvalgrafa. Edda Hermannsdóttir og Hermann Karlsson, viðtal 6. desember 2010.

Lýsing/ Staðhættir: Upp af Kastalanum liggur Kastalavöllur og lá bærinn Hvalgrafir í honum.

Kort: Kort 2.

Dómstóll 04

Staðsetning: A348728 N538397

Heimild: Örnefnaskrá Hvalgrafa. Edda Hermannsdóttir og Hermann Karlsson, viðtal 6. desember 2010.

Lýsing/ Staðhættir: Hóllinn sem gamla húsið á Hvalgröfum stóð á, austan við Kastalavöll, reiðgata heim að Hvalgröfum er á milli þeirra.

Kort: Kort 2.

Fjósatunga 05

Staðsetning: A348754 N538412

Heimild: Örnefnaskrá Hvalgrafa. Edda Hermannsdóttir og Hermann Karlsson, viðtal 6. desember 2010.

Lýsing/ Staðhættir: Í norðaustur frá Dómstólum er Fjósatunga, niður af Kastalavöllum.

Kort: Kort 2.

Kaupamannsvöllur 06

Staðsetning: A348680 N538429

Heimild: Örnefnaskrá Hvalgrafa. Edda Hermannsdóttir og Hermann Karlsson, viðtal 6. desember 2010.

Lýsing/ Staðhættir: Í norður frá Fjósatungu og nær heim að Hvalgröfum að norðan og niður að Jónaflöt 7.

Kort: Kort 2.


Jónsflöt 07

Staðsetning: A348763 N538467

Heimild: Örnefnaskrá Hvalgrafa. Edda Hermannsdóttir og Hermann Karlsson, viðtal 6. desember 2010.

Lýsing/ Staðhættir: Staðsett í enda túnsins hjá Hvalgröfum.

Kort: Kort 2.



Mynd 2. Jónsflöt.

Fjánhúsatún 08

Staðsetning: A348580 N538487

Heimild: Örnefnaskrá Hvalgrafa. Edda Hermannsdóttir og Hermann Karlsson, viðtal 6. desember 2010.

Lýsing/ Staðhættir: Í vestur frá Jónsflöt stóðu gömlu fjárhúsin undir Kastalanum að norðan verðu.

Kort: Kort 2.



Mynd 3. Fjánhúsatún.

Undirlendisklettar 09

Staðsetning: A348359 N538518

Heimild: Örnefnaskrá Hvalgrafa. Edda Hermannsdóttir og Hermann Karlsson, viðtal 6. desember 2010.

Lýsing/ Staðhættir: Fyrir öllu túninu sjávarmegin eru háir klettar, víða ókleifir. Klettar þessir eru næstum innan frá Búðardalsá og út að landamerki Hvalgrafa og Skarðs, aðeins á einum stað er hægt að koma hestum ofan fyrir.

Kort: Kort 2.

Stórakleif 10

Staðsetning: A348670 N538578

Heimild: Örnefnaskrá Hvalgrafa. Edda Hermannsdóttir og Hermann Karlsson, viðtal 6. desember 2010.

Lýsing/ Staðhættir: Fyrir miðju túni er Stórákleif og er þar farið með hesta.

Kort: Kort 2.

Göngukleif 11

Staðsetning: A348607 N538555

Heimild: Örnefnaskrá Hvalgrafa. Edda Hermannsdóttir og Hermann Karlsson, viðtal 6. desember 2010.

Lýsing/ Staðhættir: Fyrir utan Stórákleif.

Kort: Kort 2.

Silfurkleif 12

Staðsetning: A348450 N538554

Heimild: Örnefnaskrá Hvalgrafa. Edda Hermannsdóttir og Hermann Karlsson, viðtal 6. desember 2010.

Lýsing/ Staðhættir: Utan við Göngukleif.

Kort: Kort 2.

Undirlendi 13

Staðsetning: A348663 N538630

Heimild: Örnefnaskrá Hvalgrafa. Edda Hermannsdóttir og Hermann Karlsson, viðtal 6. desember 2010.

Lýsing/ Staðhættir: Fyrir neðan Undirlendisklettanna er töluvert stórt land milli klettanna og sjávar.

Kort: Kort 2.


Landhólmar 14

Staðsetning: A348290 N538952

Heimild: Örnefnaskrá Hvalgrafa. Edda Hermannsdóttir og Hermann Karlsson, viðtal 6. desember 2010.

Lýsing/ Staðhættir: Fjórar grasflögur í fjörunni fram undan Undirlendinu.

Kort: Kort 2.



Mynd 4. Landhólmar.

Skipavík 15

Staðsetning: A348366N 538616

Heimild: Örnefnaskrá Hvalgrafa. Edda Hermannsdóttir og Hermann Karlsson, viðtal 6. desember 2010. Árni Björnsson, 2011.

Lýsing/ Staðhættir: Vík sem staðsett er yst í Undirlendinu. Þar átti Guðmundur heljarskinn að hafa geymt skip sitt.

Kort: Kort 2.



Mynd 5. Skipavík.

Þvottavíkur 16

Staðsetning: A348579 N538701

Heimild: Örnefnaskrá Hvalgrafa. Edda Hermannsdóttir og Hermann Karlsson, viðtal 6. desember 2010.

Lýsing/ Staðhættir: Inn í miðju Undirlendinu, beint niður af Stórukleif.

Kort: Kort 2.


Búanaustsklettur 17

Staðsetning: A348944 N538784

Heimild: Örnefnaskrá Hvalgrafa. Edda Hermannsdóttir og Hermann Karlsson, viðtal 6. desember 2010.

Lýsing/ Staðhættir: Við Þvottavík.

Kort: Kort 2.



Mynd 6. Búanaustsklettur.

Búanaust 18

Staðsetning: A348945 N538761

Heimild: Örnefnaskrá Hvalgrafa. Edda Hermannsdóttir og Hermann Karlsson, viðtal 6. desember 2010. Árni Björnsson, 2011.

Lýsing/ Staðhættir: Upp af Búanaustsklett. Þar telja ýmsir líklegt að Geirmundur heljarskinn hafi hafst við fyrsta vetur sinn á Íslandi.

Kort: Kort 2.

Búanaustslækur 19

Staðsetning: A349027 N538634

Heimild: Örnefnaskrá Hvalgrafa. Edda Hermannsdóttir og Hermann Karlsson, viðtal 6. desember 2010.

Lýsing/ Staðhættir: Fyrir innan Búanaust.

Kort: Kort 2.

Móar 20

Staðsetning: A349090 N538412

Heimild: Örnefnaskrá Hvalgrafa. Edda Hermannsdóttir og Hermann Karlsson, viðtal 6. desember 2010.

Lýsing/ Staðhættir: Landsvæðið heiman frá túni og inn að Búðardalsá. Landið er mjög þýft með vallendisgróðri og er viðbrugðið hvað þar er góð vetrarheit fyrir hesta.

Kort: Kort 2.

Búanaustskurður 21

Staðsetning: A349104 N538462

Heimild: Örnefnaskrá Hvalgrafa. Edda Hermannsdóttir og Hermann Karlsson, viðtal 6. desember 2010.

Lýsing/ Staðhættir: Í móana eru þrjú jarðföll; Búanaustsskurður, Djúpiskurður og Innstiskurður.

Kort: Kort 2.

Djúpiskurður 22

Staðsetning: A349235 N538351

Heimild: Örnefnaskrá Hvalgrafa. Edda Hermannsdóttir og Hermann Karlsson, viðtal 6. desember 2010.

Lýsing/ Staðhættir: Í móana eru þrjú jarðföll; Búanaustsskurður, Djúpiskurður og Innstiskurður.

Kort: Kort 2.

Innstiskurður 23

Staðsetning: A349359 N538326

Heimild: Örnefnaskrá Hvalgrafa. Edda Hermannsdóttir og Hermann Karlsson, viðtal 6. desember 2010.

Lýsing/ Staðhættir: Í móana eru þrjú jarðföll; Búanaustsskurður, Djúpiskurður og Innstiskurður.


Kort: Kort 2.

Klofaklettur 24

Staðsetning: A349396 N538495

Heimild: Örnefnaskrá Hvalgrafa. Edda Hermannsdóttir og Hermann Karlsson, viðtal 6. desember 2010.

Lýsing/ Staðhættir: Klettur niður af Djúpaskurði innanvert við sjó. Fram á klettinn er slétt ofanfrá, en að framan er kletturinn um tvær mannhæðir og fellur sjór upp með klettinum á tvo vegu, fremsti hluti hans er



Mynd 7. Klofaklettur.

klofinn frá og er glufan það breið að ríðandi maður getur farið þar í gegn.

Kort: Kort 4.

Búðardalsá 25

Staðsetning: A349930 N538642

Heimild: Örnefnaskrá Hvalgrafa. Edda Hermannsdóttir og Hermann Karlsson, viðtal 6. desember 2010.

Lýsing/ Staðhættir: Hvalgrafir eiga land að henni.

Kort: Kort 1.

Ullarvað 26

Staðsetning: A349656 N538248

Heimild: Örnefnaskrá Hvalgrafa. Edda Hermannsdóttir og Hermann Karlsson, viðtal 6. desember 2010.

Lýsing/ Staðhættir: Neðsta vaðið við Búðardalsá og lá gamli aðalvegurinn yfir það.

Kort: Kort 4.

Arnarfoss 27

Staðsetning: A349647 N538131

Heimild: Örnefnaskrá Hvalgrafa. Edda Hermannsdóttir og Hermann Karlsson, viðtal 6. desember 2010.

Lýsing/ Staðhættir: Skammt fyrir ofan Ullarvað. Hann er lægri heldur en Sundafossinn.

Kort: Kort 4.

Neðri – melur 28

Staðsetning: A349451 N537986

Heimild: Örnefnaskrá Hvalgrafa. Edda Hermannsdóttir og Hermann Karlsson, viðtal 6. desember 2010.

Lýsing/ Staðhættir: Melur sem liggur upp af mounum.

Kort: Kort 3.


Dýjahvammur 29

Staðsetning: A349600 N538046

Heimild: Örnefnaskrá Hvalgrafa. Edda Hermannsdóttir og Hermann Karlsson, viðtal 6. desember 2010.

Lýsing/ Staðhættir: Inn af Neðri- mel.

Kort: Kort 3.



Mynd 8. Dýjahvammur.

Sundafoss 30

Staðsetning: A349830 N537894

Heimild: Örnefnaskrá Hvalgrafa. Edda Hermannsdóttir og Hermann Karlsson, viðtal 6. desember 2010.

Lýsing/ Staðhættir: Foss í Búðadalsá, 7 metra hár og fellur í einu lagi.

Kort: Kort 3.

Sundin 31

Staðsetning: A349741 N537858

Heimild: Örnefnaskrá Hvalgrafa. Edda Hermannsdóttir og Hermann Karlsson, viðtal 6. desember 2010.

Lýsing/ Staðhættir: Upp frá Sundafossi.

Kort: Kort 3.


Löngubrekkur 32

Staðsetning: A349578 N537775

Heimild: Örnefnaskrá Hvalgrafa. Edda Hermannsdóttir og Hermann Karlsson, viðtal 6. desember 2010.

Lýsing/ Staðhættir: Fyrir ofan Sundin.

Kort: Kort 3.



Mynd 9. Löngubrekkur lengst til vinstri á mynd fyrir ofan veg.

Hærrimelar 33

Staðsetning: A349551 N537648

Heimild: Örnefnaskrá Hvalgrafa. Edda Hermannsdóttir og Hermann Karlsson, viðtal 6. desember 2010.

Lýsing/ Staðhættir: Inn af Löngubrekkum.

Kort: Kort 3.

Bolahvammur 34

Staðsetning: A349757 N537470

Heimild: Örnefnaskrá Hvalgrafa. Edda Hermannsdóttir og Hermann Karlsson, viðtal 6. desember 2010.

Lýsing/ Staðhættir: Inn af Hærrimelum. Fremst í honum er vegurinn upp að Búðardal.

Kort: Kort 3.



Mynd 10. Bolahvammur.

Lambatangavað 35

Staðsetning: A349605 N537254

Heimild: Örnefnaskrá Hvalgrafa. Edda Hermannsdóttir og Hermann Karlsson, viðtal 6. desember 2010.

Lýsing/ Staðhættir: Vaðið á Búðardalsá.

Kort: Kort 3.

Skjólhvammur 36

Staðsetning: A349236 N536814

Heimild: Örnefnaskrá Hvalgrafa. Edda Hermannsdóttir og Hermann Karlsson, viðtal 6. desember 2010.

Lýsing/ Staðhættir: Fyrir framan Lambatangavað.

Kort: Kort 1.

Gilmóar 37

Staðsetning: A349388 N536661

Heimild: Örnefnaskrá Hvalgrafa. Edda Hermannsdóttir og Hermann Karlsson, viðtal 6. desember 2010.

Lýsing/ Staðhættir: Stórt móastykki fremst í Skjólhvammi. Þar sést fyrir gömlum tóftarrústum en ekki vitað hvaða bygging hefur verið þar.

Kort: Kort 5.

Barmsgil 38

Staðsetning: A348750 N536004

Heimild: Örnefnaskrá Hvalgrafa. Edda Hermannsdóttir og Hermann Karlsson, viðtal 6. desember 2010.

Lýsing/ Staðhættir: Staðsett á landamerkjum Barms og Hvalgrafa.

Kort: Kort 1.



Mynd 11. Barmsgil.

Stekkjaflóí 39

Staðsetning: A349161 N537368

Heimild: Örnefnaskrá Hvalgrafa. Edda Hermannsdóttir og Hermann Karlsson, viðtal 6. desember 2010.

Lýsing/ Staðhættir: Upp af Skjólhvammi.

Kort: Kort 1.



Mynd 12. Stekkjaflóí.

Stekkjastandar 40

Staðsetning: A349079 N537580

Heimild: Örnefnaskrá Hvalgrafa. Edda

Hermannsdóttir og Hermann Karlsson, viðtal

6. desember 2010.

Lýsing/ Staðhættir: Neðan til við Stekkjaflóa.

Kort: Kort 1.



Mynd 13. Stekkjastandar.

Fremristandar 41

Staðsetning: A349061 N536971

Heimild: Örnefnaskrá Hvalgrafa. Edda Hermannsdóttir og Hermann Karlsson, viðtal 6. desember 2010.

Lýsing/ Staðhættir: Fyrir framan Stekkjastanda.

Kort: Kort 1.

Sneiðingar 42

Staðsetning: A348883 N536789

Heimild: Örnefnaskrá Hvalgrafa. Edda Hermannsdóttir og Hermann Karlsson, viðtal 6. desember 2010.

Lýsing/ Staðhættir: Hlíð með dálitlum skógarleifum fyrir framan og ofan, fram að Barmsgili.

Kort: Kort 1.

Illpurka 43

Staðsetning: A347580 N536250

Heimild: Örnefnaskrá Hvalgrafa. Edda Hermannsdóttir og Hermann Karlsson, viðtal 6. desember 2010.

Lýsing/ Staðhættir: Upp með Barmsgili og liggur vegur út yfir Skarðið, þegar komið er upp á hábrún Sneiðinganna. Þaðan fer að halla út af skarðinu og er þar dys með stórri vörðu á sem heitir Illpurka. Sagt er að sá eigi sem fer þar um í fyrsta sinn, og kastar þremur steinum á dysið.

Kort: Kort 1.

Innri kinnar 44

Staðsetning: Ekki á korti vegna skorts á heimildum.

Heimild: Örnefnaskrá Hvalgrafa. Edda Hermannsdóttir og Hermann Karlsson, viðtal 6. desember 2010.

Lýsing/ Staðhættir: Fyrir ofan Innri flóa 73.

Ytri kinnar 45

Staðsetning: Ekki á korti vegna skorts á heimildum.

Heimild: Örnefnaskrá Hvalgrafa. Edda Hermannsdóttir og Hermann Karlsson, viðtal 6. desember 2010.

Lýsing/ Staðhættir: Út frá Innri kinnum á landamerkjum Hvalgrafar og Skarðs og fyrir ofan Ytri flóa 74.

Illpurkugil 46

Staðsetning: A347412 N536163

Heimild: Örnefnaskrá Hvalgrafa. Edda Hermannsdóttir og Hermann Karlsson, Viðtal 6. desember 2010.

Lýsing/ Staðhættir: Gil.

Kort: Kort 1.

Tófulá 47

Staðsetning: A347289 N536998

Heimild: Örnefnaskrá Hvalgrafa. Edda Hermannsdóttir og Hermann Karlsson, viðtal 6. desember 2010.

Lýsing/ Staðhættir: Upp af Illpurkugili niður undir brún, er grasi gróin lægð með klettum til beggja hliða sem líkjast tröðum.

Kort: Kort 1.

Stekkjálá 48

Staðsetning: A348867 N537540

Heimild: Örnefnaskrá Hvalgrafa. Edda Hermannsdóttir og Hermann Karlsson, viðtal 6. desember 2010.

Lýsing/ Staðhættir: Ef haldið er eftir brúninni á Skarðinu er komið í grasi gróna lægð, Stekkjalá.

Kort: Kort 1.

Mýrar 49

Staðsetning: A349007 N538002

Heimild: Örnefnaskrá Hvalgrafa. Edda Hermannsdóttir og Hermann Karlsson, viðtal 6. desember 2010.

Lýsing/ Staðhættir: Hallandi land sem staðsett er niður af túninu og fyrir neðan Neðrimel.

Kort: Kort 1.

Byrgisklettur 50

Staðsetning: A348807 N537990

Heimild: Örnefnaskrá Hvalgrafa. Edda Hermannsdóttir og Hermann Karlsson, viðtal 6. desember 2010.

Lýsing/ Staðhættir: Yst í mýrunum beint upp af túninu.

Kort: Kort 1.



Mynd 14. Byrgisklettur.


Grafarhyrna 51

Staðsetning: A348691 N537651

Heimild: Örnefnaskrá Hvalgrafa. Edda Hermannsdóttir og Hermann Karlsson, viðtal 6. desember 2010.

Lýsing/ Staðhættir: Upp af Byrgisklett.

Kort: Kort 1.



Mynd 15. Grafarhyrna.

Grafarhlíð 52


Staðsetning: A347013 N537342

Heimild: Örnefnaskrá Hvalgrafa. Edda

Hermannsdóttir og Hermann Karlsson, viðtal
6. desember 2010.

Lýsing/ Staðhættir: Hlíð hjá Grafarhyrnu og
út að Skarði.

Kort: Kort 1.



Mynd 16. Grafarhlíð.

Hallurinn 53

Staðsetning: A348224 N538058

Heimild: Örnefnaskrá Hvalgrafa. Edda Hermannsdóttir og Hermann Karlsson, viðtal 6.
desember 2010.

Lýsing/ Staðhættir: Staðsett út og uppfrá túninu. Heiman frá túni neðanvert við Hallinn er
bogadreginn malarkambur, sem nær næstum því út að landamerkjum, fyrir neðan hann eru flóar
en ofan og upp að hlíðinni er þurrlendi, mest melar.

Kort: Kort 2

Drangmýri 54

Staðsetning: A348076 N537934

Heimild: Örnefnaskrá Hvalgrafa. Edda

Hermannsdóttir og Hermann Karlsson, viðtal
6. desember 2010.

Lýsing/ Staðhættir: Út af Hallinum.

Kort: Kort 1.



Mynd 17. Drangmýri.

Votagata 55

Staðsetning: Ekki á korti vegna skorts á heimildum.

Heimild: Örnefnaskrá Hvalgrafa. Edda Hermannsdóttir og Hermann Karlsson, viðtal 6. desember 2010.

Lýsing/ Staðhættir: Liggur í Drangamýri. Þar upp af er hlíðin grasi gróin og mikill gróður í klettunum. Fram yfir 1880 verpti þar fugl.


Grafardrangur 56

Staðsetning: A347928 N537771

Heimild: Örnefnaskrá Hvalgrafa. Edda Hermannsdóttir og Hermann Karlsson, viðtal 6. desember 2010.

Lýsing/ Staðhættir: Neðan frá hlíðarlögg er mjög há klettabrík, sem þó er fráskilin aðal klettunum, Grafardrangur. Munnmæli herma að Geirmundur heljarskinn hafi komið vopnum sínum uppá Draginn, klettur þessi virðist þó ókleifur.

Kort: Kort 1.



Mynd 18. Grafardrangur.

Nautastallur 57

Staðsetning: A347930 N537737

Heimild: Örnefnaskrá Hvalgrafa. Edda Hermannsdóttir og Hermann Karlsson, viðtal 6. desember 2010.

Lýsing/ Staðhættir: Fyrir ofan Grafadrang.

Kort: Kort 1.

Geldfjærstallur 58

Staðsetning: A347926 N537711

Heimild: Örnefnaskrá Hvalgrafa. Edda Hermannsdóttir og Hermann Karlsson, viðtal 6. desember 2010.

Lýsing/ Staðhættir: Upp af Nautastalli.

Kort: Kort 1.

Bás 59

Staðsetning: A347920 N537657

Heimild: Örnefnaskrá Hvalgrafa. Edda Hermannsdóttir og Hermann Karlsson, viðtal 6. desember 2010.

Lýsing/ Staðhættir: Ofan Geldfjárstalla. Lægð ofan í klettana snarbrött fram á hengiflug.

Kort: Kort 1.

Gvendarlækur 60

Staðsetning: A347231 N537586

Heimild: Örnefnaskrá Hvalgrafa. Edda Hermannsdóttir og Hermann Karlsson, viðtal 6. desember 2010.

Lýsing/ Staðhættir: Kaldavermslulind nokkuð utar með hlíðinni en Bás.

Kort: Kort 1.

Grafamelar 61

Staðsetning: A347510 N537711

Heimild: Örnefnaskrá Hvalgrafa. Edda Hermannsdóttir og Hermann Karlsson, viðtal 6. desember 2010.

Lýsing/ Staðhættir: Melurinn út frá Grafardrang.

Kort: Kort 1.

Litlihvammur 62

Staðsetning: A348084 N538444

Heimild: Örnefnaskrá Hvalgrafa. Edda Hermannsdóttir og Hermann Karlsson, viðtal 6. desember 2010.

Lýsing/ Staðhættir: Hvammur sem er skammt út frá túni er grasi gróinn og liggur niður að flæðarmáli. Stórgrytt.

Kort: Kort 2.

Móholt 63

Staðsetning: A347779 N538188

Heimild: Örnefnaskrá Hvalgrafa. Edda Hermannsdóttir og Hermann Karlsson, viðtal 6. desember 2010.

Lýsing/ Staðhættir: Út af Litlahvamm.

Kort: Kort 1.

Einbúi 64

Staðsetning: A347902 N538097

Heimild: Örnefnaskrá Hvalgrafa. Edda Hermannsdóttir og Hermann Karlsson, viðtal 6. desember 2010.

Lýsing/ Staðhættir: Upp af Móholti ofan til við miðjan flóann er grjótholtið Einbúi.

Kort: Kort 1.

Tvíbakkar 65

Staðsetning: A347317 N537967

Heimild: Örnefnaskrá Hvalgrafa. Edda Hermannsdóttir og Hermann Karlsson, viðtal 6. desember 2010.

Lýsing/ Staðhættir: Út og niður af Einbúa. Þar beygjast klettarnir upp í flóann og mynda stall fram að neðri klettunum. Blettur þessi er mjög grösugur.

Kort: Kort 1.

Klíf 66

Staðsetning: A346536 N537383

Heimild: Örnefnaskrá Hvalgrafa. Edda Hermannsdóttir og Hermann Karlsson, viðtal 6. desember 2010.

Lýsing/ Staðhættir: Utanvert við Tvíbakka koma klettarnir saman aftur og eru þar óslitið út á klíf. Þar eru landamerki Hvalgrafa og Skarðs.

Kort: Kort 1.

Þjóðhildarsker/ Þjóðaldasker 67

Staðsetning: A346741 N538086

Heimild: Örnefnaskrá Hvalgrafa. Edda Hermannsdóttir og Hermann Karlsson, viðtal 6. desember 2010.

Lýsing/ Staðhættir: Fram undan klífinni er grasflaga, sem fjarar í um stórfjörur Þjóðhildarsker. Sumir halda því fram að það heiti Þjóðaldasker.

Kort: Kort 1.

Þyrishólmi/Þyrilshólmi 68

Staðsetning: A345975 N540104

Heimild: Örnefnaskrá Hvalgrafa. Edda Hermannsdóttir og Hermann Karlsson, viðtal 6. desember 2010.

Lýsing/ Staðhættir: Hálfu viku sjávar undan landi er Þyrishólmi. Einnig kallaður Þyrilshólmi.

Kort: Kort 1.

Hofmannasker 69

Staðsetning: A3453299 N540478

Heimild: Örnefnaskrá Hvalgrafa. Edda Hermannsdóttir og Hermann Karlsson, viðtal 6. desember 2010.

Lýsing/ Staðhættir: Grjótsker norðvestur af Þyrishólma.

Kort: Kort 1.

Ásmóðarey 70

Staðsetning: A345009 N542222 (Ekki skráð á kort)

Heimild: Örnefnaskrá Hvalgrafa. Edda Hermannsdóttir og Hermann Karlsson, viðtal 6. desember 2010.

Lýsing/ Staðhættir: Norður af Hofmannskeri. [Liggur um eina viku sjávar undan landi]

Stöng 71

Staðsetning: A344961 N541923 (Ekki skráð á kort)

Heimild: Örnefnaskrá Hvalgrafa. Edda Hermannsdóttir og Hermann Karlsson, viðtal 6. desember 2010.

Lýsing/ Staðhættir: Út af Ásmóðarey.

Svartbakasker 72

Staðsetning: A345377 N542719 (Ekki skráð á kort)

Heimild: Örnefnaskrá Hvalgrafa. Edda Hermannsdóttir og Hermann Karlsson, viðtal 6. desember 2010.

Lýsing/ Staðhættir: Inn af Stöng.

Innri - Flói 73

Staðsetning: A348441 N535933

Heimild: Örnefnaskrá Hvalgrafa. Edda Hermannsdóttir og Hermann Karlsson, viðtal 6. desember 2010.

Lýsing/ Staðhættir: Liggja í merkjunum í Skarðinu og má vera að þessi nöfn komi fram í Örnefnaskrá Skarðs.

Kort: Kort 1.

Ytri –Flói 74

Staðsetning: A347593 N535816

Heimild: Örnefnaskrá Hvalgrafa. Edda Hermannsdóttir og Hermann Karlsson, viðtal 6. desember 2010.

Lýsing/ Staðhættir: Liggja í merkjunum í Skarðinu og má vera að þessi nöfn komi fram í Örnefnaskrá Skarðs (1966).

Kort: Kort 1.

Tannbrjótur 75

Staðsetning: A348275 N538580

Heimild: Edda Hermannsdóttir og Hermann Karlsson, Viðtal 6. desember 2010.

Lýsing/ Staðhættir: Steinn sem sést í fjöru.

Kort: Kort 2.

Skipatangi 76

Staðsetning: A348324 N538667

Heimild: Örnefnaskrá Hvalgrafa. Edda Hermannsdóttir og Hermann Karlsson, viðtal 6. desember 2010.

Lýsing/ Staðhættir: Tanginn sem liggur út af Skipavík (15).

Kort: Kort 2.


Gjá 77

Staðsetning: A348213 N537612

Heimild: Örnefnaskrá Hvalgrafa. Edda Hermannsdóttir og Hermann Karlsson, viðtal 6. desember 2010.

Lýsing/ Staðhættir: Gjá sem er staðsett í Grafarhlíðinni.

Kort: Kort 1.



Mynd 19. Gjá.

Hundapúfa 78

Staðsetning: A347848 N538276

Heimild: Edda Hermannsdóttir og Hermann Karlsson, Viðtal 6. desember 2010.

Lýsing/ Staðhættir: Púfa fyrir neðan Móholt.

Kort: Kort 1.

Grafarfjall 79

Staðsetning: A346973 N536597

Heimild: Edda Hermannsdóttir og Hermann Karlsson, Viðtal 6. desember 2010.

Lýsing/ Staðhættir: Fjallið fyrir ofan Grafarhlíð 52 að Skarðinu.

Kort: Kort 1.

Klifmýri 80

Staðsetning: A346426 N537438

Heimild: Edda Hermannsdóttir og Hermann Karlsson, Viðtal 6. desember 2010.

Lýsing/ Staðhættir: Mýri fyrir utan Klíf 66.

Kort: Kort 1.

Kattarurð 81

Staðsetning: A346323 N537091

Heimild: Edda Hermannsdóttir og Hermann Karlsson, Viðtal 6. desember 2010.

Lýsing/ Staðhættir: Urð sem nær lengst niður. Þar eru landamerki Skarðs og Klifmýrar, en er ágreiningur á milli landeigenda um það.

Kort: Kort 1.


Votaberg 82

Staðsetning: A346414 N537550

Heimild: Edda Hermannsdóttir og Hermann Karlsson, Viðtal 6. desember 2010.

Lýsing/ Staðhættir: Slétt berg fyrir neðan Klifmýri. Landamerki milli Skarðs og Klifmýri, yst á Votabergi, en ágreiningur er á milli landeigenda um það.

Kort: Kort 1.



Mynd 20. Votaberg.


Skalli 83

Staðsetning: A347960 N538167

Heimild: Edda Hermannsdóttir og Hermann Karlsson, Viðtal 6. desember 2010.

Lýsing/ Staðhættir: Tún.

Kort: Kort 2.



Mynd 21. Skalli.

Tindar

Árni Magnússon og Páll Vídalín lýsa jörðinni í Jarðabókinni eins og hún var um 1938. Miða við þær lýsingar var jörðin ekki góð nytjajörð, selveiði var lítil, útigangur í betra lagi, en engjar mikið spillst af leir og sandi. Hagar blésu mikið upp og þrönglent, og stundum keypt beit í Nípurlandi. Mjög mikil flóðahætta var á jörðinni bæði vor og haust. Stórviðrasamt var þar og hætta fyrir hús og hey. Bærinn var í stórri hættu fyrir gilinu, sem var fyrir ofan túnið, og skemmdi bæinn nokkuð. Túnið var mikið spillt vegna skriðu sem á það kom nokkrum árum fyrir 1938. Jarðadýrleikinn var 12 hundruð. Jarðeigandi var talinn vera Þorgrímur Árnason á Vestfjörðum. Áður heyrði jörðin til Búðardalskirkju (1397), hún fór frá kirkjunni til Þorgríms er ekki vitað. Ábúandinn var Jón Jónsson (Árni Magnússon og Páll Vídalín, 1938, 147). Þar er sagt að Sölvafjara hafi verið (Sölvafjara er fjara sem sölvum (rauðþörungum) sem safnað var, (Mörður Árnason, 2002,1555) en var horfin á tímum Jarðabókarinnar (Árni Magnússon og Páll Vídalín, 1938, 147).

Upplýsingar um örnefnin í örnefnaskrá Stofnun Árna Magnússonar gaf Kristján Bjarnason fyrrum bóndi á Tindum. Í dag er jörðin húslaus og nytja bændurnir á Klifmýri jörðina.

Skráning örnefna á Tindum

Í örnefnaskrá Stofnunar Árna Magnússonar í íslenskum fræðum hafa örnefnum verið gefin raðnúmer eftir því hvar þau koma fyrir í lýsingu hvernar jarðar. Hér eru örnefnin látin halda þeim númerum og ný örnefni fá oftast númer í framhaldi af því síðasta. Í skráningarlista hér á eftir eru örnefnin fyrst talin upp í stafrófsröð en á eftir fylgja nánari upplýsingar um hvert og eitt í númeraröð. Örnefnin eru svo staðsett á loftmynd á kort 1, kort 3, kort 4, kort 5 og kort 6.

Arnarfoss 17	Leiðarsker 57
Álagablettur 63	Leirgróf 16
Ársker 53	Lengja 40
Ásmundarhvammur 05	Litlahvammssker 55
Búðardalsá 02	Litlihvammur 24
Búhúsmór 38	Mjóimanni 46
Bæjarhvammur 06	Nautalág 48
Djúpiskurður 09	Norðurvöllur 37
Dýjahvammssker 56	Reiðhvammsbarð 28
Dýjahvammur 26	Reiðhvammur 27
Einbúi 49	Sel 67
Gilmór 14	Selflóí 65
Gil[s]vað 07	Selgil 66
Gilvöllur 11	Sjávarbrekka 21
Gníputóft 42	Sjávarmýri 18
Háabunga 47	Skjöldur 60
Háhyrna 22	Skriður 64
Hleinarmelur 19	Skyrflaga 58
Hringsteinar 32	Stóristeinn 30
Högg 59	Strokkmór 10
Jónshvammsbarð 04	Sundafoss 13
Klif 34	Sundavað 61
Kolanáman á Tindum 68	Svarthamar 52
Kringla 39	Tindabrekka 36
Kvíar 44	Tindaflói 35
Kvíatindur 43	Tindaflói 50
Langihvammur 25	Tindafell 51
Tindahyrnur 29	Tindagil 01
Tindarhleini/Hlein 20	Ullarvað 03
Tindur 41	Undirbrekka 23
Tófuhamar 12	Urðabekkur 31

Tvíhlíð 08

Tindafjall 45

Urðir 33

Votihvammur 15

Örnefni Tindar

Tindagil 01


Staðsetning: A351024 N537673

Heimild: Örnefnaskrár Tinda. Edda

Hermannsdóttir og Hermann Karlsson, viðtal
6. desember 2010.

Lýsing/ Staðhættir: Gil fyrir ofan bæinn
Tinda.

Kort: Kort 1.



Mynd 22. Tindagil.

Búðardalsá 02

Staðsetning: A349930 N537642

Heimild: Örnefnaskrár Tinda. Edda

Hermannsdóttir og Hermann Karlsson, viðtal
6. desember 2010.

Lýsing/ Staðhættir: Vestanvert við land
jarðarinnar er Búðardalsá og hallar landinu
norður til Gilsfjarðar.

Kort: Kort 5.



Mynd 23. Búðardalsá.

Ullarvað 03

Staðsetning: A359630 N538361

Heimild: Örnefnaskrár Tinda. Edda

Hermannsdóttir og Hermann Karlsson, viðtal
6. desember 2010.

Lýsing/ Staðhættir: Á Búðardalsá, við sjóinn
er vað sem heitir Ullarvað. Þar við ána var
ullin frá Hvalgröfum þvegin.

Kort: Kort 4.



Mynd 24. Ullarvað.

Jónshvammsbarð 04

Staðsetning: Ekki á korti vegna skorts á heimildum.

Heimild: Örnefnaskrár Tinda. Edda Hermannsdóttir og Hermann Karlsson, viðtal 6. desember
2010.

Lýsing/ Staðhættir: Hvammur við Búðardalsá inn á merki móti Búðardal. Er í Búðardalslandi.

Ásmundarhvammur 05


Staðsetning: A349990 N537573

Heimild: Örnefnaskrár Tinda. Edda

Hermannsdóttir og Hermann Karlsson, viðtal
6. desember 2010.

Lýsing/ Staðhættir: Næsti hvammur við
Jónshvammsbarð.

Kort: Kort 3.



Mynd 25. Sést í Ásmundarhvamm.

Bæjarhvammur 06

Staðsetning: Ekki á korti vegna skorts á heimildum.

Heimild: Örnefnaskrár Tinda. Edda Hermannsdóttir og Hermann Karlsson, viðtal 6. desember
2010.

Lýsing/ Staðhættir: Næsti hvammur við gilið. Stór hvammur, neðan hans við ána eru miklar
sléttar eyrar sem hafa ekki nein nöfn.

Gilsvað 07

Staðsetning: A349869 N537703

Heimild: Örnefnaskrár Tinda. Edda Hermannsdóttir og Hermann Karlsson, viðtal 6. desember 2010.

Lýsing/ Staðhættir: Vað sem liggur undan Bæjarhvammi við ána. Í skrá Ara Gíslasonar var skráð Gilvað, en fyrrum bóndinn á Tindum, Kristján Bjarnason segir það heita Gilsvað.

Kort: Kort 3.


Tvíhlíð 08

Staðsetning: A350342 N536887

Heimild: Örnefnaskrár Tinda. Edda Hermannsdóttir og Hermann Karlsson, viðtal 6. desember 2010.

Lýsing/ Staðhættir: Hlíðin fram og upp af Ásmundar- og Bæjarhvammi (fram undir merki við Búðardal). Klettur í henni skipta henni í tvo hluta, grasbekkir eru bæði ofan og neðan klettanna. Svæðið frá Hvömmunum og upp að hlíðinni eru nafnlausar mýrar. Þar sem þeir skaga lengst fram nefnist Högg (59).

Kort: Kort 5.



Mynd 26. Tvíhlíð.

Djúpiskurður 09

Staðsetning: Ekki á korti vegna skorts á heimildum.

Heimild: Örnefnaskrár Tinda. Edda Hermannsdóttir og Hermann Karlsson, viðtal 6. desember 2010.

Lýsing/ Staðhættir: Djúpt jarðfall fram undan merkjum og nær upp á fjall.

Strokkmór 10

Staðsetning: Ekki á korti vegna skorts á heimildum.

Heimild: Örnefnaskrár Tinda. Edda Hermannsdóttir og Hermann Karlsson, viðtal 6. desember 2010.

Lýsing/ Staðhættir: Móastykki innan við mýrarnar og rétt frammar við Tindagil, nú tún.

Gilvöllur 11

Staðsetning: Ekki á korti vegna skorts á heimildum.

Heimild: Örnefnaskrár Tinda. Edda Hermannsdóttir og Hermann Karlsson, viðtal 6. desember 2010.

Lýsing/ Staðhættir: Liggur upp með gilinu og niður að Sundafossi og nær upp með gilinu undir Tvíhlíð. Fyrir neðan Strokkmór.

Tófuhamar 12

Staðsetning: A353918 N536173

Heimild: Örnefnaskrár Tinda. Edda Hermannsdóttir og Hermann Karlsson, viðtal 6. desember 2010.

Lýsing/ Staðhættir: Allmikil hæð, 746 metra há, nyrst í Svarthamri. Er í Búðardalslandi.

Kort: Kort 6.

Sundafoss 13

Staðsetning: A349830 N537894

Heimild: Örnefnaskrár Tinda. Edda Hermannsdóttir og Hermann Karlsson, viðtal 6. desember 2010.

Lýsing/ Staðhættir: Foss í Búðadalsá, 7 metra hár og fellur í einu lagi.

Kort: Kort 3.



Mynd 27. Sundafoss.

Gilmór 14

Staðsetning: A349958 N537875

Heimild: Örnefnaskrár Tinda. Edda

Hermannsdóttir og Hermann Karlsson, viðtal

6. desember 2010.

Lýsing/ Staðhættir: Stórþýft stykki.

Kort: Kort 3.



Mynd 28. Gilmór.

Votihvammur 15

Staðsetning: A349771 N538048

Heimild: Örnefnaskrár Tinda. Edda Hermannsdóttir og Hermann Karlsson, viðtal 6. desember 2010.

Lýsing/ Staðhættir: Stór hvammur niður með ánni.

Kort: Kort 3.

Leirgróf 16

Staðsetning: A349732 N538301

Heimild: Örnefnaskrár Tinda. Edda Hermannsdóttir og Hermann Karlsson, viðtal 6. desember 2010.

Lýsing/ Staðhættir: Enn neðar en Votihvammur þar sem gamli vegurinn lá niður að Ullarvaði. Djúpur hvammur grasivaxinn og bratt niður í hann. Þar er oft stóð, vegna skjólsins sem myndast í honum. Staðsettur neðar en Arnarfoss 17.

Kort: Kort 4.

Arnarfoss 17

Staðsetning: A349647 N538131

Heimild: Örnefnaskrár Tinda. Edda

Hermannsdóttir og Hermann Karlsson, viðtal
6. desember 2010.

Lýsing/ Staðhættir: Rétt ofan við Leirgróf.

Hann er lægri heldur en Sundafossinn.

Kort: Kort 4.



Mynd 29. Arnarfoss.

Sjávarmýri 18

Staðsetning: A349799 N538568

Heimild: Örnefnaskrár Tinda. Edda Hermannsdóttir og Hermann Karlsson, viðtal 6. desember 2010.

Lýsing/ Staðhættir: Mýri sem liggur með sjónum, uppi á bökkunum.

Kort: Kort 4.

Hleinarmelur 19

Staðsetning: A349786 N538661

Heimild: Örnefnaskrár Tinda. Edda

Hermannsdóttir og Hermann Karlsson, viðtal
6. desember 2010.

Lýsing/ Staðhættir: Allstór melur sem er fyrir
neðan Sjávarmýri.

Kort: Kort 4.



Mynd 30. Hleinarmelur.

Tindarhleinn/Hlein 20

Staðsetning: A349888 N538808

Heimild: Örnefnaskrár Tinda. Edda Hermannsdóttir og Hermann Karlsson, viðtal 6. desember 2010.

Lýsing/ Staðhættir: Staðsettur í fjörunni.

Kort: Kort 4.

Sjávarbrekka 21

Staðsetning: A349736 N538643

Heimild: Örnefnaskrár Tinda. Edda Hermannsdóttir og Hermann Karlsson, viðtal 6. desember 2010.

Lýsing/ Staðhættir: Við árosinn er nafnlaus klettur, en allbrött brekka, niður af mýrinni og niður að sjó, heitir Sjávarbrekka 21. Fyrir neðan hana Hleinarmelurinn.

Kort: Kort 4.

Háhyrna 22

Staðsetning: Ekki á korti vegna skorts á heimildum.

Heimild: Örnefnaskrár Tinda. Edda Hermannsdóttir og Hermann Karlsson, viðtal 6. desember 2010.

Lýsing/ Staðhættir: Klettahyrna í háum bökkum.

Undirbrekka 23

Staðsetning: Ekki á korti vegna skorts á heimildum.

Heimild: Örnefnaskrár Tinda. Edda Hermannsdóttir og Hermann Karlsson, viðtal 6. desember 2010.

Lýsing/ Staðhættir: Grasbrekkur neðan undir Háhyrnu.

Litlihvammur 24

Staðsetning: Ekki á korti vegna skorts á heimildum.

Heimild: Örnefnaskrár Tinda. Edda Hermannsdóttir og Hermann Karlsson, viðtal 6. desember 2010.

Lýsing/ Staðhættir: Hvammur sem liggur innan við ystu hyrnuna.

Langihvammur 25

Staðsetning: Ekki á korti vegna skorts á heimildum.

Heimild: Örnefnaskrár Tinda. Edda Hermannsdóttir og Hermann Karlsson, viðtal 6. desember 2010.

Lýsing/ Staðhættir: Mjög langur hvammur, innar heldur en Litlihvammur.

Dýjahvammur 26

Staðsetning: Ekki á korti vegna skorts á heimildum.

Heimild: Örnefnaskrár Tinda. Edda Hermannsdóttir og Hermann Karlsson, viðtal 6. desember 2010.

Lýsing/ Staðhættir: Innar en Langihvammur, innsti hvammurinn.

Reiðhvammur 27

Staðsetning: A351449 N539004

Heimild: Örnefnaskrár Tinda. Edda Hermannsdóttir og Hermann Karlsson, viðtal 6. desember 2010.

Lýsing/ Staðhættir: Hvammur sem er aðskilinn frá Dýjahvammum með smábarði.

Kort: Kort 1.



Mynd 31. Reiðhvammur.

Reiðhvammsbarð 28

Staðsetning: A351449 N539004

Heimild: Örnefnaskrár Tinda. Edda Hermannsdóttir og Hermann Karlsson, viðtal 6. desember 2010.

Lýsing/ Staðhættir: Barðið sem aðskilur Reiðhvamm og Dýjahvamm.

Kort: Kort 1.



Mynd 32. Reiðhvammsbarð.

Tindahyrnur 29

Staðsetning: A351026 N538786

Heimild: Örnefnaskrár Tinda. Edda Hermannsdóttir og Hermann Karlsson, viðtal 6. desember 2010.

Lýsing/ Staðhættir: Langt klettabelti fyrir ofan hvammanna sem skerast inn í mýrarnar. Vegur lá eftir þeim áður fyrr.

Kort: Kort 1.

Stóristeinn 30

Staðsetning: A351431 N538898

Heimild: Örnefnaskrár Tinda. Edda

Hermannsdóttir og Hermann Karlsson, viðtal
6. desember 2010.

Lýsing/ Staðhættir: Gríðarmikill steinn, á
aðra mannhæð, upp af Reiðhvammsbarði, sem
er á merkjum.

Kort: Kort 1.



Mynd 33. Stóristeinn.

Urðabekkur 31

Staðsetning: A350773 N538618

Heimild: Örnefnaskrár Tinda. Edda Hermannsdóttir og Hermann Karlsson, viðtal 6. desember
2010.

Lýsing/ Staðhættir: Hár og mikill bekkur út með allri hlíð. Dregur nafn sitt af Urðum sem eru
fyrir innan túnið.

Kort: Kort 4.

Hringsteinar 32

Staðsetning: Ekki á korti vegna skorts á heimildum.

Heimild: Örnefnaskrár Tinda. Edda Hermannsdóttir og Hermann Karlsson, viðtal 6. desember
2010.

Lýsing/ Staðhættir: Steinar undir Urðabekk, þar sem mætast gamli og nýi vegurinn. Þeir eru
þrír en hefur verið ýtt niður fyrir veg. Þeir eru líka nefndir Klofasteinar sem voru á merkjum hjá
Geirmundi.

Urðir 33


Staðsetning: A350295 N538085

Heimild: Örnefnaskrár Tinda. Edda

Hermannsdóttir og Hermann Karlsson, viðtal
6. desember 2010.

Lýsing/ Staðhættir: Liggja frá Urðabekk og
út undir túni.

Kort: Kort 3.



Mynd 34. Urðir.

Klif 34

Staðsetning: A350348 N538051

Heimild: Örnefnaskrár Tinda. Edda Hermannsdóttir og Hermann Karlsson, viðtal 6. desember
2010.

Lýsing/ Staðhættir: Niður af Urðum og út að túni.

Kort: Kort 3.

Tindaflói 35


Staðsetning: A349996 N538246

Heimild: Örnefnaskrár Tinda. Edda

Hermannsdóttir og Hermann Karlsson, viðtal
6. desember 2010.

Lýsing/ Staðhættir: Gamalt garðlag utan flóa
fyrir innan bæinn, upp af melum, neðan Urða,
neðan túns. Garðurinn sem Ari nefnir liggur
yst í Tindaflóa og þaðan niður og síðan inn
Sjávarmýri 18. Einnig heitir svæðið frá
Tindagili að Tindafelli Tindaflói (50).

Kort: Kort 4.



Mynd 35. Tindaflói.

Tindabrekka 36


Staðsetning: A350430 N537893

Heimild: Örnefnaskrár Tinda. Edda

Hermannsdóttir og Hermann Karlsson, viðtal
6. desember 2010.

Lýsing/ Staðhættir: Brekkur neðanvert við
Klifíð og inn að Gili.

Kort: Kort 3.



Mynd 36. Tindabrekka.

Norðurvöllur 37

Staðsetning: Ekki á korti vegna skorts á heimildum.

Heimild: Örnefnaskrár Tinda. Edda Hermannsdóttir og Hermann Karlsson, viðtal 6. desember
2010.

Lýsing/ Staðhættir: Yst og efst í túninu.

Búhúsmór 38

Staðsetning: Ekki á korti vegna skorts á heimildum.

Heimild: Örnefnaskrár Tinda. Edda Hermannsdóttir og Hermann Karlsson, viðtal 6. desember
2010.

Lýsing/ Staðhættir: Neðar og innar Norðurvöll. Nú tún.

Kringla 39

Staðsetning: Ekki á korti vegna skorts á heimildum.

Heimild: Örnefnaskrár Tinda. Edda Hermannsdóttir og Hermann Karlsson, viðtal 6. desember
2010.

Lýsing/ Staðhættir: Efst og innst upphaf bæ.

Lengja 40

Staðsetning: Ekki á korti vegna skorts á heimildum.

Heimild: Örnefnaskrár Tinda. Edda Hermannsdóttir og Hermann Karlsson, viðtal 6. desember
2010.

Lýsing/ Staðhættir: Þýft.

Tindur 41

Staðsetning: A350427 N537967

Heimild: Örnefnaskrár Tinda. Edda

Hermannsdóttir og Hermann Karlsson, viðtal
6. desember 2010. Árni Björnsson, 2011.

Lýsing/ Staðhættir: Upp af bænum eru tveir
tindar, Tindur er sá stærri.

Kort: Kort 3.



Mynd 37. Tindur.

Gníputóft 42

Staðsetning: A350364 N537944

Heimild: Örnefnaskrár Tinda. Edda Hermannsdóttir og Hermann Karlsson, viðtal 6. desember
2010.

Lýsing/ Staðhættir: Tóft rétt utar og neðar en Tindur. Þar var lítið hús og mikið grýtt, enda
tilfærði bóndinn hér vísuna:

Grjót er nóg í Gníputóft
glymur ljár í steinum
þó túnið sé á Tindum mjótt
þá tefur það fyrir einum.

Kort: Kort 3.

Kvíatindur 43

Staðsetning: A350473 N537812

Heimild: Örnefnaskrár Tinda. Edda Hermannsdóttir og Hermann Karlsson, viðtal 6. desember
2010. Árni Björnsson, 2011.

Lýsing/ Staðhættir: Annar tindur upp af bæ. Tindarnir eru gangar sorfnir af vindi og vatni. Fyrir
löngu varð til sú saga að hver sá sem klifi Tindadrang mundi drukna annaðhvort í Búðardalsá
eða Breiðafirði. Grunur leikur á að maður nokkur hafi gengið tindinn, svo mikið er víst að sá
maður fær ekki orð fyrir hugleysi, en eitt vill hann alls ekki gera – fara Búðardalsá ef hún er í

vexti eða ótryggður ís. Innan við Kvíatind er blettur sem ekki má slá en oft er hann loðinn. Í hann rennur lítill, nafnlaus lækur.

Kort: Kort 3.


Kvíar 44

Staðsetning: A350473 N537769

Heimild: Örnefnaskrár Tinda. Edda Hermannsdóttir og Hermann Karlsson, viðtal 6. desember 2010.

Lýsing/ Staðhættir: Undir Kvíatind.

Kort: Kort 3.



Mynd 38. Kvíar.

Tindafjall 45

Staðsetning: A353064 N538618

Heimild: Örnefnaskrár Tinda. Edda Hermannsdóttir og Hermann Karlsson, viðtal 6. desember 2010.

Lýsing/ Staðhættir: Fjallið upp af Kvíum.

Kort: Kort 1.

Mjóimanni 46

Staðsetning: Ekki á korti vegna skorts á heimildum.

Heimild: Örnefnaskrár Tinda. Edda Hermannsdóttir og Hermann Karlsson, viðtal 6. desember 2010.

Lýsing/ Staðhættir: Sérkennilegur og örmjór drangur sem liggur nokkuð innarlega á fjalli. Lítur út eins og maður standi þar á brúninni.

Háabunga 47

Staðsetning: Ekki á korti vegna skorts á heimildum.

Heimild: Örnefnaskrár Tinda. Edda Hermannsdóttir og Hermann Karlsson, viðtal 6. desember 2010.

Lýsing/ Staðhættir: Bunga sem liggur beint upp af bæ.

Nautalág 48

Staðsetning: Ekki á korti vegna skorts á heimildum.

Heimild: Örnefnaskrár Tinda. Edda Hermannsdóttir og Hermann Karlsson, viðtal 6. desember 2010.

Lýsing/ Staðhættir: Lautin ofan við Háubungu. Liggur beint upp af Kvíatindi.

Einbúi 49

Staðsetning: A351636 N538065

Heimild: Örnefnaskrár Tinda. Edda Hermannsdóttir og Hermann Karlsson, viðtal 6. desember 2010.

Lýsing/ Staðhættir: Stór klettur inn á fjallinu með stórri vörðu á.

Kort: Kort 1.

Tindaflói 50

Staðsetning: A352612 N536988

Heimild: Örnefnaskrár Tinda. Edda Hermannsdóttir og Hermann Karlsson, viðtal 6. desember 2010.

Lýsing/ Staðhættir: Framar en Einbúi og nær frá gilinu að Tindafelli. Var stundum sleginn. Einnig heitir gamalt garðlag fyrir neðan Urða Tindaflói (36).

Kort: Kort 1.

Tindafell 51

Staðsetning: A352980 N537738

Heimild: Örnefnaskrár Tinda. Edda Hermannsdóttir og Hermann Karlsson, viðtal 6. desember 2010.

Lýsing/ Staðhættir: Var sel þar áður og hjásetuþláss. Þar er hvítalogn af norðri því fellið nær frá Svarthamri niður á brún. Í þessum flóa byrjar gilið og upp af því er svo Tófuhamarinn fyrrnefndi.

Kort: Kort 1.

Svarthamar 52

Staðsetning: A355264 N536037

Heimild: Örnefnaskrár Tinda. Edda Hermannsdóttir og Hermann Karlsson, viðtal 6. desember 2010.

Lýsing/ Staðhættir: Tilheyrir Búðardalslandinu.

Kort: Kort 6.

Ársker 53

Staðsetning: A349683 N538844

Heimild: Örnefnaskrár Tinda. Edda Hermannsdóttir og Hermann Karlsson, viðtal 6. desember 2010.

Lýsing/ Staðhættir: Stórt ker sem fjarar í, þar var sölvatekja.

Kort: Kort 4.

Litlahvammssker 55

Staðsetning: Ekki á korti vegna skorts á heimildum.

Heimild: Örnefnaskrár Tinda. Edda Hermannsdóttir og Hermann Karlsson, viðtal 6. desember 2010.

Lýsing/ Staðhættir: Fram af Litlahvammi. Fjarar í það.

Dýjahvammssker 56

Staðsetning: Ekki á korti vegna skorts á heimildum.

Heimild: Örnefnaskrár Tinda. Edda Hermannsdóttir og Hermann Karlsson, viðtal 6. desember 2010.

Lýsing/ Staðhættir: Fram af Dýjahvammi. Fjarar í það.

Leiðarsker 57

Staðsetning: Ekki á korti vegna skorts á heimildum.

Heimild: Örnefnaskrár Tinda. Edda Hermannsdóttir og Hermann Karlsson, viðtal 6. desember 2010.

Lýsing/ Staðhættir: Leiðin til Akureyja liggur meðfram því.

Skырflаgа 58

Staðsetning: A350088 N540045 (Ekki skráð á kort)

Heimild: Örnefnaskrár Tinda. Edda Hermannsdóttir og Hermann Karlsson, viðtal 6. desember 2010.

Lýsing/ Staðhættir: Efsta skerið, stórt og graslaust. Þar var selveiði frá Tindum. Þar upp á liggur oft uppi fullorðinn selur. Þar hjá, er urmull af nafnlausum skerjum.


Högg 59

Staðsetning: A350444 N537460

Heimild: Örnefnaskrár Tinda. Edda Hermannsdóttir og Hermann Karlsson, viðtal 6. desember 2010.

Lýsing/ Staðhættir: Hlíðin framan við Tindagil, fram undir merki við Búðardal. Klettur skipta henni í tvo hluta, grasbekkir eru bæði fyrir ofan og neðan. Þar sem þeir skaga lengst fram heitir Högg.

Kort: Kort 3.



Mynd 39. Högg.

Skjöldur 60

Staðsetning: A349959 N537498

Heimild: Örnefnaskrár Tinda. Edda Hermannsdóttir og Hermann Karlsson, viðtal 6. desember 2010.

Lýsing/ Staðhættir: Í Ásmundahvammi (5) er slétta sem nefnd er Skjöldur.

Kort: Kort 3.

Sundavað 61

Staðsetning: A349834 N537854

Heimild: Örnefnaskrár Tinda. Edda Hermannsdóttir og Hermann Karlsson, viðtal 6. desember 2010.

Lýsing/ Staðhættir: Rétt fyrir ofan Sundafoss 13.

Kort: Kort 3.

Álagablettur 63

Staðsetning: Ekki á korti vegna skorts á heimildum.

Heimild: Örnefnaskrár Tinda. Edda Hermannsdóttir og Hermann Karlsson, viðtal 6. desember 2010.

Lýsing/ Staðhættir: Rétt við Tindinn 41.


Skriður 64

Staðsetning: A350555 N537925

Heimild: Örnefnaskrár Tinda. Edda Hermannsdóttir og Hermann Karlsson, viðtal 6. desember 2010.

Lýsing/ Staðhættir: Eru í túninu milli Tindanna.

Kort: Kort 3.



Mynd 40. Skriður.

Selflóí 65

Staðsetning: A351705 N537765

Heimild: Örnefnaskrár Tinda. Edda Hermannsdóttir og Hermann Karlsson, viðtal 6. desember 2010.

Lýsing/ Staðhættir: Nær brúninni en Tindaflói 50.

Kort: Kort 1.

Selgil 66

Staðsetning: A351804 N537621

Heimild: Örnefnaskrár Tinda. Edda Hermannsdóttir og Hermann Karlsson, viðtal 6. desember 2010.

Lýsing/ Staðhættir: Lítið gil, fellur úr Tindafelli niður í Tindagil.

Kort: Kort 1.

Sel 67

Staðsetning: Ekki á korti vegna skorts á heimildum.

Heimild: Örnefnaskrár Tinda. Edda Hermannsdóttir og Hermann Karlsson, viðtal 6. desember 2010.

Lýsing/ Staðhættir: Í Selflóa niður við Tindagil.

Kolanáman á Tindum 68

Staðsetning: A349785 N538698

Heimild: Edda Hermannsdóttir og Hermann Karlsson, viðtal 6. desember 2010. Árni Björnsson, 2011.

Lýsing/ Staðhættir: Gömul Kolanáma sem er ekki lengur starfræk Utan við Öndverðarnes. Hún er tekni inn í bergið, mun hafa verið á stríðsárunum 1914-1918. Nú er fyrir alllöngu hrunið fyrir opið. Í flæðamálinu við Öndverðarnes var tekinn surtarbrandur til eldiviðar árum saman, og þótti allgóður eldiviður. Á fyrstu árum 20. aldar og á tímum heimsstyrjaldarinnar fyrri 1914-1918 var surtabrandur unninn úr Nípurfjöru og við Votaberg í landi Skarðs og seldur í Gasstöðina í Reykjavík og jafnvel í gufuskip. Auðveldast þótti samt að ná brandinum við Tindahlein. Hann var fyrr á tíðum brotinn með handverkfærum í fjörunni með útfalli og borinn upp í hrúgur, einkum á haustin. Var eldsneytið síðan sótt eftir þörfum frá bæjum á Skarðströnd og í Saurbæ og reitt heim í pokum. Seinna var farið að nota sprengiefni á bergið sem lá yfir brandinum. Árið 1941 var stofnað hlutafélagið Kol hf. Sem keypti námuréttindi á Tindum. Var þá sprengd 16 m djúp hola, 3 m í þvermál, niður að brandinum. Allar aðstæður voru mjög frumstæðar og hættulegar í fyrstu. Á síðari stríðsárunum varð hlé á starfsemi þess aftur var hafist handa upp úr 1950 og unnið í námunni í nokkur ár. Var holan dýpkuð og þá komið niður á betri kol og námugöng grafinn út frá henni, samtals 120 – 160 m löng og 3 m há. Rafmótorar komu nú til sögunnar og reistur var allhár turn með lyftur yfir opið. Bryggja var smíðuð fyrir framan námuopið. Starfsemin lognaði svo út af í kring um olúvæðingu landsmanna um 1955-1956.



Mynd 41. Þar sem Kolanáman var staðsett.

Kort: Kort 4.

Búðardalur

Búðardalur er innsti bærinn í Búðardal og þar var gömul bóndakirkja. Í Jarðabók Árna Magnússonar og Páls Vídalíns er fjallað um jörðina og er sagt að jarðadýrleiki sé 50 hundruð. Jarðeigandi var Bergur Benedictson á Eyrarbakka fyrir austan (40 hundruð) og 10 hundruð í heimalandinu voru eignuð kirkjunni þar heima. Ábúandinn var Jón Magnússon. Jörðinni fylgdi hólmur sem kallaður er Helluhólmur og nokkur skerir í kring um hann sem heita Helluhólmaflögur, Tindasker og Þrætusker. Þar í eru litlar slægjur, eggver og dúntekja, og lundatekja að litlu gagni. Selveiði var þar lítilsháttar en nánast ekkert um veturna. Sölvatekja hefur verið í Tindafjöru, sem Búðardalur hefur átt. Tún Búðardals spillist af leir og sandi í leysingum og lækir bera aurinn yfir túnin. Einnig er mikil hætta af stóru gili sem rennur fyrir ofan túnið, sem ber stundum á það sand og stórgrjót á veturna, og er ekkert hægt að gera í. Skriðuföll hafa eyðilaggt eitt hús þegar Jarðabókin er skrifuð. Engjar spillast oft af leir og sandi, bæði af aurlækjum og af Búðardalsá. Hagar blása stundum upp vegna hvassviðris og Selstaða er mjög þröng. Stórviðrasamt er úr einni átt, oft það mikið að hús og hey eyðileggjast. Snjósamt er oft yfir vetratímum eftir breytilegum áttum og verður þá oft jarðlaust. Útígangur dýra hverfull og erfiður fyrir hesta, en sérstaklega sauðfé. Fjárgeymsla er erfið, þingsókn löng og óhæg. Á einum stað í heimalandinu eru margar rústir og girðingar sem kallaðar eru Kot. Þar hefur áður verið búið, og voru sjáanlegar tóftir og túngarðar. Munnmæli voru að kirkjustaðurinn hafi til forna staðið þarna og heitið Staðarhóll. Hann mun svo hafa eyðilaggt í plágu. Síðar hafi bærinn verið settur neðar, þar sem hann er núna og kallaður Búðardalur. Hvenær þetta býli hefur eyðilaggt veit enginn. (Árni Magnússon og Páll Vídalín, 1938, bls. 145-147). Örnefnin í örnefnaskrá Stofnunar Árna Magnússonar voru upphaflega skráð af Ara Gíslasyni eftir heimildum frá Kristni Indriðasyni og Þorsteini Karlssyni.

Í dag er einungis sumarhús í eigu Bílabúðar Benna á landi Búðardals en eins og fyrr sagði nýttjar bóndinn á Klifmýri tún Búðardals.

Skráning örnefna í Búðardal

Í örnefnaskrá Stofnunar Árna Magnússonar í íslenskum fræðum hafa örnefnum verið gefin raðnúmer eftir því hvar þau koma fyrir í lýsingu hverrar jarðar. Hér eru örnefnin látin halda þeim

númerum. Í einstaka tilvikum var nýju örnefni gefið sama númer og annað sem fyrir var á listanum með viðbótinni *a* fyrir aftan. Var þetta gert þar sem nýtt örnefni tengdist eldra nafni. Í skráningarlista hér á eftir eru örnefnin fyrst talin upp í stafrófsröð en á eftir fylgja nánari upplýsingar um hvert og eitt í númeraröð. Örnefnin eru svo staðsett á loftmynd á kort 1, kort 3, kort 5 og kort 6.

Baulukrókur 14	Hærri –Laugardalur 71
Biskupstungur 69	Innrilækur 19
Bolli 04	Jarðfall 57
Bólhjalli 03	Jónshvamsbarð 23
Bringur 42	Jónshvammur 22
Brúarlægðir 24	Kiðhúsalækur 21
Búðardalsá 02	Kiðhúsamóar 20
Búðardalsdrög 66	Kirkjuflöt 08
Búðardalur 01	Kirkjuhvammseyrar 35
Bæjargil 06	Kirkjuhvammur 34
Bæjarhvammseyrar 33	Kot 55
Bæjarhvammur 30	Kotflói 56
Draugabali 17	Lambatangað 26
Draugakinn 31	Lambatangi 25
Fjánhúsatún 15	Langhvammar 37
Fjósatunga 12	Laugardalur 43
Flatir 58	Marteinshvammur 05
Fremrilækur 18	Merkurvöllur 12a
Fætlingur 45	Múlakinnar 46
Gildruholt 41	Múlakollur 47
Gíslavöllur 13	Ólafshvammur 36a
Hornhvammur 36	Partar 54
Hólar 60	Ragnhildarpyttur 32
Hólahlíð 63	Rani 11
Hólshúsballi 16	Réttareyri 28

Röðull 02a	Stekkjjarhvammur 38
Sáðgarðar 07	Svarðarhamar 49
Seljamúlalbrún 51	Svarthamar 61
Seljahlíð 52	Sýslumannssæti 09
Selið 59	Tittlingaslág 44
Seljamúlahlíð 59a	Tófuhamar 50
Seljamúli 52	Tólfálnavöllur 10
Skeggöxl 70	Víðihjallagil 67
Skjónuklettur 64	Víðihjalli 65
Skjöldur 29	Þjófabekkur 48
Steinbogi 72	Þorsteinshvammur 40
Steinshvammur 27	Þverá 68
Stekkjjarhvammseyrar 39	

Örnefni Búðardals


Búðardalur 01

Staðsetning: 350080 536466

Heimild: Örnefnaskrár Búðardals. Edda Hermannsdóttir og Hermann Karlsson, viðtal 6. desember 2010.

Lýsing/ Staðhættir: Bærinn stendur í dalnum, nokkuð upp frá sjó.

Kort: Kort 5.



Mynd 42. Búðardalur.

Búðardalsá 02

Staðsetning: 349930 537642

Heimild: Örnefnaskrár Búðardals. Edda Hermannsdóttir og Hermann Karlsson, viðtal 6. desember 2010.

Lýsing/ Staðhættir: Á í miðjum dalnum.

Kort: Kort 3.

Röðull 02a

Staðsetning: 349505 538096

Heimild: Árni Björnsson, 2011.

Lýsing/ Staðhættir: Gamall samkomustaður ungmennafélagsins Vöku á Skarðströnd sem reistur var árið 1942. Staðsettur á bakkanum á Búðardalsá.

Kort: Kort 3.



Mynd 43. Röðull.

Bólhjalli 03

Staðsetning: 350153 536558

Heimild: Örnefnaskrár Búðardals. Edda Hermannsdóttir og Hermann Karlsson, viðtal 6. desember 2010.

Lýsing/ Staðhættir: Hár kletthajalli sem bærinn sjálfur stendur undir.

Kort: Kort 5.

Bolli 04

Staðsetning: 350266 536524

Heimild: Örnefnaskrár Búðardals. Edda Hermannsdóttir og Hermann Karlsson, viðtal 6. desember 2010.

Lýsing/ Staðhættir: Dæld sem er í Bólhjalla.

Kort: Kort 5.

Marteinshvammur 05

Staðsetning: 350376 536515

Heimild: Örnefnaskrár Búðardals. Edda Hermannsdóttir og Hermann Karlsson, viðtal 6. desember 2010.

Lýsing/ Staðhættir: Smáhvammur upp af Bolla.

Kort: Kort 5.

Bæjargil 06

Staðsetning: 350795 536486

Heimild: Örnefnaskrár Búðardals. Edda Hermannsdóttir og Hermann Karlsson, viðtal 6. desember 2010.

Lýsing/ Staðhættir: Gil sem er staðsett ofanvert við bæinn. Það skiptir sér fyrir ofan túnið. Tungan sem lækirnir mynda, breikkar eftir því sem neðar dregur.

Kort: Kort 5.



Mynd 44. Bæjargil.

Sáðgarðar 07

Staðsetning: 350056 536447

Heimild: Örnefnaskrár Búðardals. Edda Hermannsdóttir og Hermann Karlsson, viðtal 6. desember 2010.

Lýsing/ Staðhættir: Efst í tungunni, fyrir ofan bæinn.

Kort: Kort 5.

Kirkjuflöt 08

Staðsetning: 349996 536459

Heimild: Örnefnaskrár Búðardals. Edda Hermannsdóttir og Hermann Karlsson, viðtal 6. desember 2010.

Lýsing/ Staðhættir: Flöt sem liggur fram undan bænum.

Kort: Kort 5.

Sýslumannssæti 09

Staðsetning: 349994 536483

Heimild: Örnefnaskrár Búðardals. Edda Hermannsdóttir og Hermann Karlsson, viðtal 6. desember 2010.

Lýsing/ Staðhættir: Upp úr Kirkjuflötinni er stór, flatur steinn sem kallaður er Sýslumannssæti.

Kort: Kort 5.

Tólfálnavöllur 10

Staðsetning: 349995 536438

Heimild: Örnefnaskrár Búðardals. Edda Hermannsdóttir og Hermann Karlsson, viðtal 6. desember 2010.

Lýsing/ Staðhættir: Fyrir neðan Sýslumannssætið.

Kort: Kort 5.

Rani 11

Staðsetning: 349851 536407

Heimild: Örnefnaskrár Búðardals. Edda Hermannsdóttir og Hermann Karlsson, viðtal 6. desember 2010.

Lýsing/ Staðhættir: Fyrir framan Tólfálnavöll, að Fremrilæk.

Kort: Kort 5.

Fjósatunga 12

Staðsetning: 349991 536407

Heimild: Örnefnaskrár Búðardals. Edda Hermannsdóttir og Hermann Karlsson, viðtal 6. desember 2010.

Lýsing/ Staðhættir: Milli kirkjugarðsins og lækjarins.

Kort: Kort 5.

Merkurvöllur 12a

Staðsetning: 349928 536339

Heimild: Örnefnaskrár Búðardals. Edda Hermannsdóttir og Hermann Karlsson, viðtal 6. desember 2010.

Lýsing/ Staðhættir: Fyrir framan lækinn.

Kort: Kort 5.

Gíslavöllur 13

Staðsetning: 349850 536300

Heimild: Örnefnaskrár Búðardals. Edda Hermannsdóttir og Hermann Karlsson, viðtal 6. desember 2010.

Lýsing/ Staðhættir: Niður af læknum.

Kort: Kort 5.

Baulukrókur 14

Staðsetning: 349877 536518

Heimild: Örnefnaskrár Búðardals. Edda Hermannsdóttir og Hermann Karlsson, viðtal 6. desember 2010.

Lýsing/ Staðhættir: Liggur neðanvert við bæinn að Innrilæk, þeim, sem er nær sjó, er hvammur sem heitir Baulukrókur.

Kort: Kort 5.

Fjánhúsatún 15

Staðsetning: Ekki á korti vegna skorts á heimildum.

Heimild: Örnefnaskrár Búðardals. Edda Hermannsdóttir og Hermann Karlsson, viðtal 6. desember 2010.

Lýsing/ Staðhættir: Fyrir handan lækinn.

Hólshúsbali 16

Staðsetning: Ekki á korti vegna skorts á heimildum.

Heimild: Örnefnaskrár Búðardals. Edda Hermannsdóttir og Hermann Karlsson, viðtal 6. desember 2010.

Lýsing/ Staðhættir: Neðst í Fjánhúsatúni.

Draugabali 17

Staðsetning: Ekki á korti vegna skorts á heimildum.

Heimild: Örnefnaskrár Búðardals. Edda Hermannsdóttir og Hermann Karlsson, viðtal 6. desember 2010.

Lýsing/ Staðhættir: Niður af Hólshúsabala.

Fremrilækur 18

Staðsetning: Ekki á korti vegna skorts á heimildum.

Heimild: Örnefnaskrár Búðardals. Edda Hermannsdóttir og Hermann Karlsson, viðtal 6. desember 2010.

Lýsing/ Staðhættir: Ef „farið er inn með firðinum“ sést þessi lækur.

Innrilækur 19

Staðsetning: 349775 536574

Heimild: Örnefnaskrár Búðardals. Edda Hermannsdóttir og Hermann Karlsson, viðtal 6. desember 2010.

Lýsing/ Staðhættir: Ef „farið er inn með firðinum“ sést þessi lækur.

Kort: Kort 5.

Kiðhúsamóar 20

Staðsetning: 350251 537093

Heimild: Örnefnaskrár Búðardals. Edda Hermannsdóttir og Hermann Karlsson, viðtal 6. desember 2010.

Lýsing/ Staðhættir: Inn af mel sem liggur inn með Bólhjalla.

Kort: Kort 5.


Kiðhúsalækur 21

Staðsetning: 350441 537267

Heimild: Örnefnaskrár Búðardals. Edda Hermannsdóttir og Hermann Karlsson, viðtal 6. desember 2010.

Lýsing/ Staðhættir: Lækjaspræna í Tvíhlíðinni.

Kort: Kort 3.



Mynd 45. Kiðhúsalækur sést í hlíðinni.

Jónshvammur 22

Staðsetning: 349961 537364

Heimild: Örnefnaskrár Búðardals. Edda Hermannsdóttir og Hermann Karlsson, viðtal 6. desember 2010.

Lýsing/ Staðhættir: Næsta örnefni við Tindarlandið því merkin þvera Búðardalsá á Jónshvammsbarði.

Kort: Kort 3.

Jónshvammsbarð 23

Staðsetning: 350018 537346

Heimild: Örnefnaskrár Búðardals. Edda Hermannsdóttir og Hermann Karlsson, viðtal 6. desember 2010.

Lýsing/ Staðhættir: Merkin liggja á þeim.

Kort: Kort 3.

Brúarlægðir 24

Staðsetning: 349935 537247

Heimild: Örnefnaskrár Búðardals. Edda Hermannsdóttir og Hermann Karlsson, viðtal 6. desember 2010.

Lýsing/ Staðhættir: Fram með ánni frá Jónshvammi eru Brúarlægðir.

Kort: Kort 5.

Lambatangi 25

Staðsetning: 349519 537192

Heimild: Örnefnaskrár Búðardals. Edda Hermannsdóttir og Hermann Karlsson, viðtal 6. desember 2010.

Lýsing/ Staðhættir: Framan við Brúarlægðir.

Kort: Kort 3.

Lambatangavað 26

Staðsetning: 349688 537185

Heimild: Örnefnaskrár Búðardals. Edda Hermannsdóttir og Hermann Karlsson, viðtal 6. desember 2010.

Lýsing/ Staðhættir: Á Lambatanga er Lambatangavað í ánni, sem rennur í skörpum krók.

Kort: Kort 3.

Steinshvammur 27

Staðsetning: 349602 537021

Heimild: Örnefnaskrár Búðardals. Edda Hermannsdóttir og Hermann Karlsson, viðtal 6. desember 2010.

Lýsing/ Staðhættir: Hvammur framan við Lambatanga.

Kort: Kort 5.

Réttareyri 28

Staðsetning: Ekki á korti vegna skorts á heimildum.

Heimild: Örnefnaskrár Búðardals. Edda Hermannsdóttir og Hermann Karlsson, viðtal 6. desember 2010.

Lýsing/ Staðhættir: Við Búðardalsá.

Skjöldur 29

Staðsetning: 349534 536865

Heimild: Örnefnaskrár Búðardals. Edda Hermannsdóttir og Hermann Karlsson, viðtal 6. desember 2010.

Lýsing/ Staðhættir: Slétt eyri niður í Hvömmunum, er orðin af túni.

Kort: Kort 5.

Bæjarhvammur 30

Staðsetning: 349705 536633

Heimild: Örnefnaskrár Búðardals. Edda Hermannsdóttir og Hermann Karlsson, viðtal 6. desember 2010.

Lýsing/ Staðhættir: Beint niður af miðtúninu, þar sem lækirnir fara, annar í gegn hjá Skildi, en hinn frammar.

Kort: Kort 5.

Draugakinn 31

Staðsetning: 349899 536585

Heimild: Örnefnaskrár Búðardals. Edda Hermannsdóttir og Hermann Karlsson, viðtal 6. desember 2010.

Lýsing/ Staðhættir: Liggur upp af Skildi og upp með Innrilæk 19. Í henni sést fyrir upphlöðnum þríhyrningi, og segir þjóðsagan að þar hafi Magnús sýslumaður Ketilsson komið fyrir 17 draugasendingum, en átjándra draugnum hafi hann komið fyrir framanvert við gamla bæinn með stórri hellu ofan á, og segir þjóðsagan, að hana mætti ekki hreyfa. En 1935 var byggt fjós og hlaða og hellan tekin, en ekki hafa þeir enn gefið sig fram.

Kort: Kort 5.

Ragnhildarpyttur 32

Staðsetning: Ekki á korti vegna skorts á heimildum.

Heimild: Örnefnaskrár Búðardals. Edda Hermannsdóttir og Hermann Karlsson, viðtal 6. desember 2010.

Lýsing/ Staðhættir: Í Innrilæknum meðfram Draugakinn er Ragnhildarpyttur. Það var þar sem Ragnhildur, kona Magnúsar Ketilssonar sýslumanns, fannst látin 6.nóv 1793.

Bæjarhvammseyrar 33

Staðsetning: 349496 536506

Heimild: Örnefnaskrár Búðardals. Edda Hermannsdóttir og Hermann Karlsson, viðtal 6. desember 2010.

Lýsing/ Staðhættir: Eru meðfram ánni niður af Bæjarhvammi.

Kort: Kort 5.

Kirkjuhvammur 34

Staðsetning: 349606 536298

Heimild: Örnefnaskrár Búðardals. Edda Hermannsdóttir og Hermann Karlsson, viðtal 6. desember 2010.

Lýsing/ Staðhættir: Fyrir framan Bæjarhvammseyrar.

Kort: Kort 5.

Kirkjuhvammseyrar 35

Staðsetning: 349584 536224

Heimild: Örnefnaskrár Búðardals. Edda Hermannsdóttir og Hermann Karlsson, viðtal 6. desember 2010.

Lýsing/ Staðhættir: Niður við ána og niður undan Kirkjuhvammi.

Kort: Kort 6.

Hornhvammur 36

Staðsetning: 349681 535877

Heimild: Örnefnaskrár Búðardals. Edda Hermannsdóttir og Hermann Karlsson, viðtal 6. desember 2010.

Lýsing/ Staðhættir: Liggur að ánni, þar sem hún beygir fram í dalinn.

Kort: Kort 6.

Ólafshvammur 36a

Staðsetning: 349868 535803

Heimild: Örnefnaskrár Búðardals. Edda Hermannsdóttir og Hermann Karlsson, viðtal 6. desember 2010.

Lýsing/ Staðhættir: Næstur við Hornhvamm.

Kort: Kort 6.

Langhvammar 37

Staðsetning: 350153 535687

Heimild: Örnefnaskrár Búðardals. Edda Hermannsdóttir og Hermann Karlsson, viðtal 6. desember 2010.

Lýsing/ Staðhættir: Næstur við Ólafshvamm. Þessir hvammar eru raunar einn gríðalangur hvammur.

Kort: Kort 6.

Stekkjjarhvammur 38

Staðsetning: 350467 535618

Heimild: Örnefnaskrár Búðardals. Edda Hermannsdóttir og Hermann Karlsson, viðtal 6. desember 2010.

Lýsing/ Staðhættir: Liggur upp frá ánni.

Kort: Kort 6.

Stekkjjarhvammseyrar 39

Staðsetning: 350496 535469

Heimild: Örnefnaskrár Búðardals. Edda Hermannsdóttir og Hermann Karlsson, viðtal 6. desember 2010.

Lýsing/ Staðhættir: Liggur meðfram ánni.

Kort: Kort 6.

Þorsteinshvammur 40

Staðsetning: 350732 535611

Heimild: Örnefnaskrár Búðardals. Edda Hermannsdóttir og Hermann Karlsson, viðtal 6. desember 2010.

Lýsing/ Staðhættir: Fremsti hvammurinn og nær að Gildruholti 41.

Kort: Kort 6.

Gildruholt 41

Staðsetning: 350923 535797

Heimild: Örnefnaskrár Búðardals. Edda Hermannsdóttir og Hermann Karlsson, viðtal 6. desember 2010.

Lýsing/ Staðhættir: Við hlið Þorsteinshvamms.

Kort: Kort 6.

Bringur 42

Staðsetning: 350807 535962

Heimild: Örnefnaskrár Búðardals. Edda Hermannsdóttir og Hermann Karlsson, viðtal 6. desember 2010.

Lýsing/ Staðhættir: Brekkur upp af Stekkjarhvammi.

Kort: Kort 6.

Laugardalur 43

Staðsetning: 350856 536501

Heimild: Örnefnaskrár Búðardals. Edda Hermannsdóttir og Hermann Karlsson, viðtal 6. desember 2010.

Lýsing/ Staðhættir: Dalurinn upp af bænum, sem liggur í framhaldi af Bæjargilinu.

Kort: Kort 6.

Tittlingslág 44

Staðsetning: Ekki á korti vegna skorts á heimildum.

Heimild: Örnefnaskrár Búðardals. Edda Hermannsdóttir og Hermann Karlsson, viðtal 6. desember 2010.

Lýsing/ Staðhættir: Dý fyrir framan bæinn. Þar drapst hestur frá Magnúsi Ketilssyni, sem hét Tittlingur. Hafði Magnús tekið hann upp í skuld. Láginn er nær bænum heldur en Bringurnar.

Fætlingur 45

Staðsetning: 350682 536973

Heimild: Örnefnaskrár Búðardals. Edda Hermannsdóttir og Hermann Karlsson, viðtal 6. desember 2010.

Lýsing/ Staðhættir: Graskinnar í hlíðinni beint upp af Kiðhúsamóum.

Kort: Kort 5.

Múlakinnar 46

Staðsetning: 351352 536231

Heimild: Örnefnaskrár Búðardals. Edda Hermannsdóttir og Hermann Karlsson, viðtal 6. desember 2010.

Lýsing/ Staðhættir: Upp af Gildruholtinu.

Kort: Kort 6.

Múlakollur 47

Staðsetning: 351365 536439

Heimild: Örnefnaskrár Búðardals. Edda Hermannsdóttir og Hermann Karlsson, viðtal 6. desember 2010.

Lýsing/ Staðhættir: Strýta milli Laugardals og Búðardals.

Kort: Kort 6.

Þjófabekkur 48

Staðsetning: 351229 536391

Heimild: Örnefnaskrár Búðardals. Edda Hermannsdóttir og Hermann Karlsson, viðtal 6. desember 2010.

Lýsing/ Staðhættir: Hvarf sem liggur fram af Múlakolli, rétt upp við brún.

Kort: Kort 6.

Svarðarhamar 49

Staðsetning: 353909 535712

Heimild: Örnefnaskrár Búðardals. Edda Hermannsdóttir og Hermann Karlsson, viðtal 6. desember 2010.

Lýsing/ Staðhættir: Er alveg við ána beint á mótí Tröllahlíð. Innan við Seljamúlahlíðina (59a) og þar rétt hjá.

Kort: Kort 6.

Tófuhamar 50

Staðsetning: 353918 536173

Heimild: Örnefnaskrár Búðardals. Edda Hermannsdóttir og Hermann Karlsson, viðtal 6. desember 2010.

Lýsing/ Staðhættir: Upp í brún, upp af Svarðarhamri. Þverhníptur.

Kort: Kort 6.

Seljamúlabrún 51

Staðsetning: 353248 536211

Heimild: Örnefnaskrár Búðardals. Edda Hermannsdóttir og Hermann Karlsson, viðtal 6. desember 2010.

Myndir:

Lýsing/ Staðhættir: Brúnin fyrir ofan Seljahlíð.

Kort: Kort 6.

Seljahlíð 52

Staðsetning: 353396 536190

Heimild: Örnefnaskrár Búðardals. Edda Hermannsdóttir og Hermann Karlsson, viðtal 6. desember 2010.

Lýsing/ Staðhættir: Neðan Seljamúlabrúnar.

Kort: Kort 6.

Seljamúli 53

Staðsetning: 353159 536013

Heimild: Örnefnaskrár Búðardals. Edda Hermannsdóttir og Hermann Karlsson, viðtal 6. desember 2010.

Lýsing/ Staðhættir: Neðar í dalnum.

Kort: Kort 6.

Partar 54

Staðsetning: Ekki á korti vegna skorts á heimildum.

Heimild: Örnefnaskrár Búðardals. Edda Hermannsdóttir og Hermann Karlsson, viðtal 6. desember 2010.

Lýsing/ Staðhættir: Graslendi framan við Gildruholtið.

Kot 55

Staðsetning: 351653 535777

Heimild: Örnefnaskrár Búðardals. Edda Hermannsdóttir og Hermann Karlsson, viðtal 6. desember 2010.

Lýsing/ Staðhættir: Við ána hjá Pörtum er kot, ævafornar rústir.

Kort: Kort 6.

Kotflói 56

Staðsetning: 351862 535942

Heimild: Örnefnaskrár Búðardals. Edda Hermannsdóttir og Hermann Karlsson, viðtal 6. desember 2010.

Lýsing/ Staðhættir: Við kotið er Kotflói.

Kort: Kort 6.

Jarðfall 57

Staðsetning: 351875 536134

Heimild: Örnefnaskrár Búðardals. Edda Hermannsdóttir og Hermann Karlsson, viðtal 6. desember 2010.

Lýsing/ Staðhættir: Upp við hlíðina hjá Kotflóa.

Kort: Kort 6.

Flatir 58

Staðsetning: 352338 536115

Heimild: Örnefnaskrár Búðardals. Edda Hermannsdóttir og Hermann Karlsson, viðtal 6. desember 2010.

Lýsing/ Staðhættir: Framar í dalnum.

Kort: Kort 6.

Selið 59

Staðsetning: 353632 535707

Heimild: Örnefnaskrár Búðardals. Edda Hermannsdóttir og Hermann Karlsson, viðtal 6. desember 2010.

Lýsing/ Staðhættir: Er fyrir framan múla þann, sem skagar fram í dalinn.

Kort: Kort 6.

Seljamúlahlíð 59a

Staðsetning: Ekki á korti vegna skorts á heimildum.

Heimild: Örnefnaskrár Búðardals. Edda Hermannsdóttir og Hermann Karlsson, viðtal 6. desember 2010.

Lýsing/ Staðhættir: Hlíð.

Hólar 60

Staðsetning: 354434 535561

Heimild: Örnefnaskrár Búðardals. Edda Hermannsdóttir og Hermann Karlsson, viðtal 6. desember 2010.

Lýsing/ Staðhættir: Framar við Svarðarhamar og hafa hrapað úr Svarthamri 61.

Kort: Kort 5.

Svarthamar 61

Staðsetning: 355264 536037

Heimild: Örnefnaskrár Búðardals. Edda Hermannsdóttir og Hermann Karlsson, viðtal 6. desember 2010.

Lýsing/ Staðhættir: Hæsta fjallið austanverðu við dalinn.

Kort: Kort 6.

Hólahlíð 63

Staðsetning: 354727 535345

Heimild: Örnefnaskrár Búðardals. Edda Hermannsdóttir og Hermann Karlsson, viðtal 6. desember 2010.

Lýsing/ Staðhættir: Upp af Hólunum er Hólahlíð sem tekur við fram af Seljamúlahlíðinni.

Kort: Kort 6.

Skjónuklettur 64

Staðsetning: 355291 535467

Heimild: Örnefnaskrár Búðardals. Edda Hermannsdóttir og Hermann Karlsson, viðtal 6. desember 2010.

Lýsing/ Staðhættir: Er framan til í Svarhamri, gríðarstór, eins og steypur upp. Þar hrapaði skjótt meri.

Kort: Kort 6.

Víðihjalli 65

Staðsetning: 356301 533752

Heimild: Örnefnaskrár Búðardals. Edda Hermannsdóttir og Hermann Karlsson, viðtal 6. desember 2010.

Lýsing/ Staðhættir: Innar en Skjónuklettur. Gríðarmikill hjalli fram með Svarthamri.

Kort: Kort 6.

Búðardalsdrög 66

Staðsetning: 359550 533892 (ekki skráð á kort).

Heimild: Örnefnaskrár Búðardals. Edda Hermannsdóttir og Hermann Karlsson, viðtal 6. desember 2010.

Lýsing/ Staðhættir: Ofan við Víðihjalla.

Víðihjallagil 67

Staðsetning: 356994 533475

Heimild: Örnefnaskrár Búðardals. Edda Hermannsdóttir og Hermann Karlsson, viðtal 6. desember 2010.

Lýsing/ Staðhættir: Steypist niður með Búðardalsdrögum.

Kort: Kort 6.

Þverá 68

Staðsetning: 357162 533088

Heimild: Örnefnaskrár Búðardals. Edda Hermannsdóttir og Hermann Karlsson, viðtal 6. desember 2010.

Lýsing/ Staðhættir: Liggur austan úr drögum og milli hennar.

Kort: Kort 6.

Biskupstungur 69

Staðsetning: 356816 532603 (ekki staðsett á korti)

Heimild: Örnefnaskrár Búðardals. Edda Hermannsdóttir og Hermann Karlsson, viðtal 6. desember 2010.

Lýsing/ Staðhættir: Á milli þverá og Búðardalsár í drögum. Tungan er aðeins ein, þótt heiti tungur. Ekki í landi Búðardals.

Skeggöxl 70

Staðsetning: 360368 532704 (ekki staðsett á korti)

Heimild: Örnefnaskrár Búðardals. Edda Hermannsdóttir og Hermann Karlsson, viðtal 6. desember 2010.

Lýsing/ Staðhættir: Háfjall upp af Biskupstungum.

Hærri –Laugardalur 71

Staðsetning: 351239 536535

Heimild: Örnefnaskrár Búðardals. Edda Hermannsdóttir og Hermann Karlsson, viðtal 6. desember 2010.

Lýsing/ Staðhættir: Liggur upp með Múlakolli að austanverðu.

Kort: Kort 6.

Steinbogi 72

Staðsetning: Ekki á korti vegna skorts á heimildum.

Heimild: Örnefnaskrár Búðardals. Edda Hermannsdóttir og Hermann Karlsson, viðtal 6. desember 2010.

Lýsing/ Staðhættir: Lágt klettabelti í Laugardal.



Hofmannasker (69)

Þyrilshólmi (68)

Tannbrjótur (75)

Kort 2

Kort 4

Reiðhvatnsbarð ((28))
Reiðhvammur ((27))
Stóristeinn ((30))

Tindahyrnur ((29))

Tindafall ((45))

Hundaþúfa (78)
Móholt (63)

Klifmýri

Þjóðhildarsker/Þjóðaldasker (67)

Einbúi (64)

Kort 3

Einbúi ((49))

Tvíbakkar (65)

Drangmýri (54)

Byrgisklettur (50)

Tindar

Selfló ((65))

Grafarmelar (61)

Grafardrangur (56)

Nautastallur (57)

Geldfjástallur (58)

Bás (59)

Gjá (77)

Grafarhyrna (51)

Stekkjastandar (40)

Stekkjala (48)

Tindagil ((01))

Selgil ((66))

Tindafell ((51))

Votaberg (82)

Klifmýri (80)

Klíf (66)

Grafarhlíð (52)

Gvendarlækur (60)

Grafarhyrna (51)

Stekkjastandar (40)

Stekkjala (48)

Stekkjafló ((39))

Kort 5

Tindaflói ((50))

Kattarurð (81)

Tófulá (47)

Fremristandar (41)

Skjólhvammur (36)

Búðardalur

Grafarfjall (79)


Illþurka (43)

Illþurkugil (46)

Barmsgil (38)

Innri-Flói (73)

Ytri-Flói (74)



BREIÐAFJARÐARNEFND



Dalabyggð

Uppdráttur: Náttúrustofa Vestfjarða

Hulda Birna Albertsdóttir

Staðsetning nafns á örnefni

Dagsetning: 28. janúar 2011

Mælikvarði: 1:25000

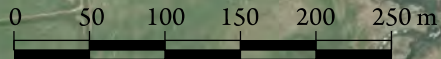
ÖRNEFNASKRÁNING Í DALABYGGÐ

Hvalgrafir (xx) - Klifmýri (xx) - Tindar ((xx)) Búðardalur xx

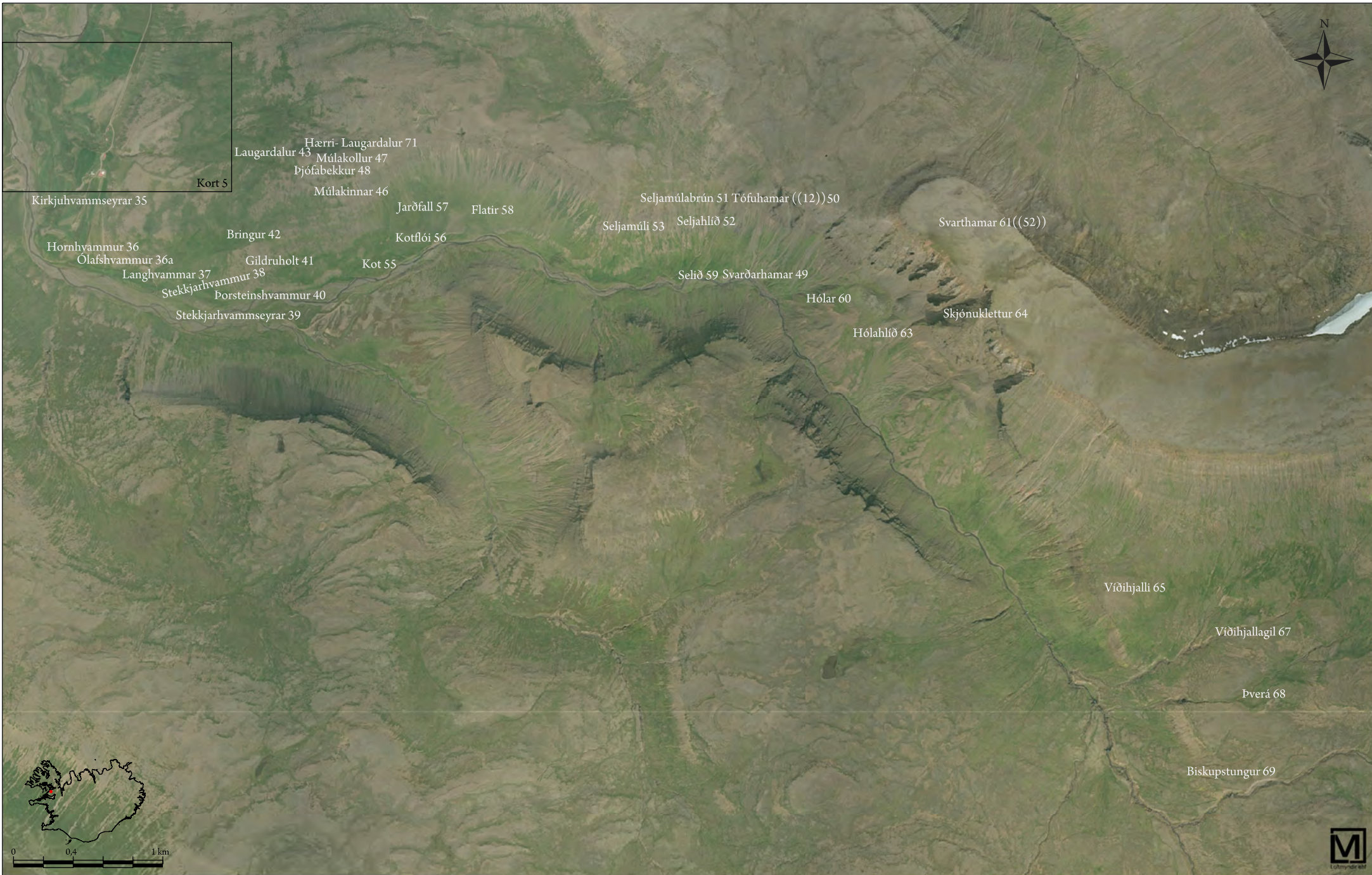
Kort 1











Boðleiðir í Skarðshreppi

Boðleiðir voru leiðir sem leitarseðlar og einstaka fundarboð voru send eftir. Yfirleitt byrjaði boðleiðin á þeim bæ þar sem oddviti bjó hverju sinni. Samkvæmt Jóhanni G. Péturssyni (minnisblað Þórólfs Halldórssonar um boðleiðir í Fellsstrandarhreppi 28.3.2011) var leitarseðillinn yfirleitt í einriti og var þessi eini seðill borinn á milli bæja, og á hverjum bæ lögðu menn hann ýmist á minnið eða endurrituðu. Í kring um 1980 var farið að senda seðlana á alla bæi með pósti. (Jóhann G. Pétursson fyrrverandi oddviti. Þórólfur Halldórsson skrifl. uppl.).

Reynikelda – Skálatóftir – Frakkanes – Kross – Á – Geirmundarstaðir - Skarð (undir það fellur Skarð eitt og tvö og Manheimar) – Hvalgrafir - (Klifmýri er tiltölulega ungt býli, sem byggt var í landi Hvalgrafa og gamla jörðin aflögð til búskapar og boðleiðir aflagðar áður en það kom til) – Barmur – Hvarfsdalur – Búðardalur – Tindar – Níp – Heinaberg - Ytri-Fagridalur .

Umræður

Örnefni þróast með breyttum aðstæðum, því er mikilvægt að uppfæra örnefnasöfn og -skrár til þess að stuðla að varðveislu þeirra. Nútímatækni gerir þessa vinnu bæði nákvæmari og auðveldari og með reglulegum skráningum er hægt að halda utan um alla þróun og breytingar á íslenskum örnefnum.

Alls voru 6 örnefni sem voru ekki skráð á kort í landi Klifmýris (Hvalgrafa) af 83 örnefnum en þau komust ekki á kort vegna skorts á heimildum. Í landi Tinda voru 21 örnefni sem komust ekki á kort af 66 og í landi Búðardals komust 11 örnefni ekki á kort af 75.

Eins og bent hefur verið á er mikilvægt að halda utan um breytingar á íslenskum örnefnum og því verður örnefnaskráningu seint lokið.

Þakkir

Gerð þessa verkefnis hefði verið ómöguleg án aðstoðar heimildarmanna í röðum heimamanna. Það voru: Hermann Karlsson Guðrún Jóhannsdóttir og Edda Hermannsdóttir. Meðlimir Breiðafjarðarnefndar gerðu athugasemdir. Mats Wibe Lund er þakkað fyrir afnot af forsíðumynd. Sveinn Pálsson sveitastjóri er tengiliður Dalabyggðar. Forstöðumaður Náttúrustofu Vestfjarða Þorleifur Eiríksson hefur yfirumsjón með verkefninu.

Heimildir

Forsíðumynd: Forsíðumynd: Mats Wibe Lund. á.á.. *Klifmýri* - MWL007931.

Árni Björnsson. 2011. *Í dali vestur - Ferðafélag Íslands árbók 2011*. Reykjavík: Ferðafélag Íslands.

Árni Magnússon og Páll Vídalín, 1938. *Jarðabók Árna Magnússonar og Páls Vídalíns. VI. bindi*. Kaupmannahöfn: Hið íslenska fræðafjelag. Endurútgefin (ljósprentuð eftir eldri útgáfu) af Sögufélagi Reykjavíkur 1983.

Brink S, 1999. Social order in the early Scandinavian landscape. Í Fabech C., Ringtved J. (ritstjórar), *Settlement and landscape* (bls. 423-439). Århus: Jutland Archaeological Society Press.

Guðrún Gísladóttir, 1980. *Örnefni í Álftaveri*. Óbirt BS-ritgerð í landafræði: Háskóla Íslands, Verkfræði- og raunvísindadeild.

Hulda Birna Albertsdóttir, 2010. *Örnefnaskráning í Dalabyggð. I. Hluti - Ólafsdalur*. Náttúrustofa Vestfjarða. NV nr. 19-10. Bolungarvík.

Hulda Birna Albertsdóttir, 2012. *Örnefnaskráning í Dalabyggð. II. Hluti - Stóra- og Litlaholt*. Náttúrustofa Vestfjarða. NV nr. 15-12. Bolungarvík.

Hulda Birna Albertsdóttir og Sóley Valdimarsdóttir. 2012a. *Örnefnaskráning í Dalabyggð – III. Hluti - Tjaldanes og Lambanes*. Náttúrustofa Vestfjarða. NV nr. 16-12. Bolungarvík.

Hulda Birna Albertsdóttir og Sóley Valdimarsdóttir. 2012b. *Örnefnaskráning í Dalabyggð – IV. Hluti – Innri Fagridalur – Fagradalstunga*. Náttúrustofa Vestfjarða. NV nr. 17-12. Bolungarvík.

Hulda Birna Albertsdóttir. 2013a. *Örnefnaskráning í Dalabyggð – V. Hluti – Ytri Fagridalur*. Náttúrustofa Vestfjarða. NV nr. 17-12. Bolungarvík.

Hulda Birna Albertsdóttir. 2013b. *Örnefnaskráning í Dalabyggð – VI. Hluti – Heinaberg og Nýp*. Náttúrustofa Vestfjarða. NV nr. 04-13. Bolungarvík.

Mörður Árnason (ritstjóri), 2002. *Íslensk orðabók: M-Ö*. Reykjavík: Edda – Útgáfa.