

Fornleifaskráning í Eldvörpum og milli Prestastígs og Skipsstígs

Ómar Smári Ármannsson og Ragnheiður Traustadóttir

Rannsóknarskýrsla 2013





Forsíðumynd: Skipsstígur

Baksíða: Vörður á Árnastíg

Uppsetning og hönnun: Anna Rut Guðmundsdóttir

Kortagerð: Margrét Valmundsdóttir

Ritstjórn: Ragnheiður Traustadóttir

Ljósmyndir: Ómar Smári Ármannsson

ISBN 978-9935-9169-0-7

©2013 Ómar Smári Ármannsson og Ragnheiður Traustadóttir

Efnisyfirlit

Inngangur	6
Fyrri rannsóknir	6
Tilgangur fornleifaskráningar	7
Fornleifaskráning og aðferðir	9
Jarðarnúmer	9
Tegund, hlutverk og heiti.....	9
Staðsetning.....	9
Staðhættir og lýsing.....	9
Hættumat.....	9
Fornleifar á svæðinu	10
Fornar leiðir	10
Árnastígur [27-500].....	13
Gata [27-501/516/517/570/587/597/600].....	15
Brýr [27-505 og 548].....	15
Skjól [27-524].....	15
Skjól [27-593].....	15
Refagildra [27-575].....	16
Herminjar [27-595].....	16
Fornleifar í og við Eldvörp	17

Refagildra [27-805].....	17
Refagildra [27-810].....	17
Refagildra [27-811].....	17
Skjól [27-804].....	17
Aðhald [27-803].....	18
Refabyrgi [27-813] og garður [27-829].....	18
Tyrkjabyrgin [27-817 til 828].....	18
Byrgin [27-814/815] – (nýju byrgin).....	20
Hellir „útilegumannahellir“ [27-816].....	21
Útilegumannahellir [27-812] Brauðhellir	21
Brauðstígur [27-900].....	22
Prestastígur [27-1000].....	23
Brýr [27-1026/1027/1068].....	25
Steinar [27-1052/1053/1054].....	25
Skipsstígur [17-1500].....	26
Gata [17-1502/1506/1509/1513/1515/.....	28
1526/1534/1536/1541].....	28
Dýrfinnuhellir [17-1511].....	28
Hellir [17-1516].....	29
Niðurstöður.....	30

Heimildir	31
Ljósmyndaskrá	32
Viðauki I - kort	33
Viðauki II - töflur	36
Árnastígur - 500.....	37
ELdvörp - 800.....	88
Prestastígur - 1000.....	103
Skipstígur - 1500 (Skipastígur).....	145



Inngangur

Að beiðni Ásbjörns Blöndal, forstöðumanns þróunarsviðs HS Orku, tóku skýrsluhöfundar, Ómar Smári Ármannsson fornleifafræðingur og Ragnheiður Traustadóttir fornleifafræðingur, saman fornleifaskrá um Eldvörp annars vegar og svæðisins milli Prestastígs og Skipsstígs hins vegar.

Skráningin og samantektin fól m.a. í sér athugun á fyrri skráningum, heimildasöfnun, vettvangsskráningu og úrvinnslu, mat á minjum innan skipulagssvæðisins, s.s. hættumat, og skýrslu- og kortagerð.

Ómar Smári sá um vettvangsvinnu, enda hefur hann um árabíl gengið svæðið í þeim tilgangi að leita að minjum og skrá þær. Ragnheiður sá um úrvinnslu gagna, Margrét Valmundsdóttir fornleifafræðingur vann kort, Lísabet Guðmundsdóttir sá um innslátt á hnitum og Anna Rut Guðmundsdóttir annaðist uppsetningu á skýrslunni.

Á umræddu svæði er m.a. að finna fornar leiðir, byrgi (Tyrkjabyrgin), hlaðin skjól, vörður, refagildru, garðs auk minja úr seinni heimsstyrjöld. Herminjar eru ekki verndaðar í lögum eins og þjóðminjar/fornleifar en vegna þess hve einstakar þær eru þykir rétt að skrá þær svo að framkvæmdaraðilar geti tekið tillit til þeirra við skipulagningu og framkvæmdir.

Skráningargögnin eru vistuð í landfræðilegum

gagnagrunni og er öllum gögnum skilað rafrænt.

Fyrri rannsóknir

Í neðangreindum ritum er að finna fornleifaskráningar á afmörkuðum hlutum svæðisins.

- Agnes Stefánsdóttir, 2008. Svartsengi – Eldvörp. Fornleifaskráning. Fornleifavernd ríkisins, 2008. (Rit Fornleifaverndar ríkisins 2008:7).
- Katrín Gunnarsdóttir, 2012. Grindavík. Fornleifaskráning í Eldvörpum í landi Húsatófta vegna rannsóknaborana HS Orku.
- Þóra Pétursdóttir, 2002. Fornleifaskráning í Grindavík. 2. áfangi. Fornleifastofnun Íslands ses., Reykjavík.

Auk þess skráðu Brynjúlfur Jónsson minjar á svæðinu sumarið 1902¹ og Ólafur Briem 1959² Tyrkjabyrgi sem Þorvaldur Thoroddsen skrifaði um í Ferðabók árið 1883³. Ómar Smári Ármannsson skráði Grindarvíkurvegi í ritinu Grindavíkurvegir, saga og minjar árið 2012.

Loks rannsakaði Guðmundur Ólafsson fornleifafræðingur rannsakaði útilegumannahelli [27-812] við Eldvörp árið 2008⁴.

¹ Brynjúlfur Jónsson, 1903.

² Ólafur Briem, 1959.

³ Þorvaldur Thoroddsen, 1956.

⁴ Guðmundur Ólafsson, 2009.

Heildarskrá um svæðið er nú í fyrsta sinn tekin saman. Hefur allt svæðið verið gengið að nýju í þeim tilgangi. Hnitsetningar eru allar á ábyrgð skýrsluhöfunda.

Tilgangur fornleifaskráningar

Samkvæmt 4. mgr. 3. gr. laga um menningarminjar nr. 80/2012 (mml.), sem tóku við af þjóðminjalögum nr. 107/2001 1. janúar 2013, njóta fornleifar friðunar og eru þannig verndaðar gegn hvers kyns raski.

Í 3. mgr. 3. gr. mml. eru fornleifar skilgreindar með svofelldum hætti:

„Fornleifar teljast hvers kyns mannvistarleifar, á landi, í jörðu, í jökli, sjó eða vatni, sem menn hafa gert eða mannaverk eru á og eru 100 ára og eldri, svo sem:

a. búsetulandslag, skrudgarðar og kirkjugarðar, byggðaleifar, bæjarstæði og bæjarleifar ásamt tilheyrandi leifum mannvirkja og öskuhauga, húsaleifar hvers kyns, svo sem leifar kirkna, bænhúsa, klaustra, þingstaða og búða, leifar af verbúðum, naustum og verslunarstöðum og byggðaleifar í hellum og skútum,

b. vinnustaðir þar sem aflað var fanga, svo sem leifar af seljum, verstöðvum, bólum, mógröfum, kolagröfum og rauðablæstri,

c. tún- og akurgerði, leifar rétta, áveitumannvirki og aðrar ræktunarmínjar, svo og leifar eftir veiðar til sjávar og sveita,

d. vegir og götur, leifar af stíflum, leifar af brúm og öðrum samgöngumannvirkjum, vöð, varir, leifar hafnarmannvirkja og bátalægi, slippir, ferjustaðir, kláfar, vörður og önnur vega- og siglingamerki ásamt kennileitum þeirra,

e. virki og skansar og leifar af öðrum varnarmannvirkjum,

f. þingstaðir, meintir hörgar, hof og vé, brunnar, uppsprettur, álagablettir og aðrir staðir og kennileiti sem tengjast siðum, venjum, þjóðtrú eða þjóðsagnahefð,

g. áletranir, myndir eða önnur verksummerki af manna völdum í hellum eða skútum, á klettum, klöppum eða jarðföstum steinum og minningarmörk í kirkjugörðum,

h. haugar, dysjar og aðrir greftrunarstaðir úr heiðnum eða kristnum sið,

i. skipsflök eða hlutar þeirra.“

Í 21. gr. mml. er kveðið á um verndun fornleifa:

„Fornleifum, sbr. 3. mgr. 3. gr., jafnt þeim sem eru friðlýstar sem þjóðminjar og þeim sem njóta friðunar í krafti aldurs, má enginn, hvorki landeigandi, ábúandi, framkvæmdaraðili né nokkur annar, spilla, granda eða breyta, hylja, laga, aflaga eða flytja úr stað nema með leyfi Minjastofnunar Íslands.

Eigendur og ábúendur jarða skulu hlúa að fornleifum á landareignum sínum og viðhalda umhverfi þeirra eftir því sem sanngjarnt getur talist. Minjastofnun Íslands er skylt að veita ráðgjöf og leiðbeiningar í því sambandi.

Minjastofnun Íslands gerir nauðsynlegar ráðstafanir til verndar fornleifum, viðhalds eða endurbóta, en áður skal gera landeiganda eða ábúanda viðvart um þær. Ef nauðsyn krefur lætur Minjastofnun Íslands rannsaka fornleifar með uppgreftri eða á annan hátt.“

Friðhelgi fornleifa er ekki háð því að þær séu

þekktar eða hafi verið skráðar. Ef áður óþekktar fornleifar finnast ber að tilkynna það Minjastofnun Íslands, sbr. 38. gr. mml., og án tafar skv. 1. mgr. 23. gr. megi ætla að þær séu í hættu.

Eitt af markmiðum fornleifaskráningar er að sporna við því að minjar verði fyrir skemmdum af gáleysi eða að nauðsynjalausum. Fornleifaskráning kemur að notum í minjavörslu þegar ákvarðanir eru teknar um aðgerðir til verndar einstökum minjastöðum eða minjasvæðum. Auk þess kemur hún að gagni í rannsóknum og kynningum. Í þessu tilviki, þar sem unnið er að deiliskipulagi á útvistarsvæði, verða til möguleikar á að kynna og nýta minjar á svæðinu.

Ekki er það síður hagur þeirra sem stýra hvers konar framkvæmdum að eiga aðgang að yfirliti um fornleifar á tilteknu svæði. Segja má að við það vinnist tvennt. Unnt verður að taka tillit til minjanna við skipulagsvinnu og nýta þær til að varðveita sögu staðarins í landslaginu. Einnig má minnka stórlega líkur á að framkvæmdaraðilar rekist í miðjum klíðum á fornleifar sem þeir gerðu sér ekki grein fyrir að gætu verið fyrir hendi en reynist svo nauðsynlegt að rannsaka með tilheyrandi kostnaði og töfum á framkvæmdum.

Björgunaruppgröftur, sem er unninn vegna framkvæmda og undir þrýstingi frá framkvæmdaraðilum, er heldur ekki æskilegur frá sjónarmiði fornleifafræðinnar. Fornleifaskráning sameinar þess vegna hagsmuni fræðigreinarinnar og þeirra sem standa að framkvæmdum.

Skráning fornleifa, húsa og mannvirkja skal skv. 16. gr. mml. fara fram áður en gengið er frá aðalskipulagi eða deiliskipulagi. Áður en deiliskipulag er afgreitt eða leyfi til framkvæmda eða rannsókna er gefið út skal skráning ætíð fara fram á vettvangi.

Skulu skipulagsyfyrvöld hafa samráð við Minjastofnun Íslands um tilhögun skráningar eða endurskoðun á fyrri fornleifa-, húsa- og mannvirkjaskráum með hliðsjón af fyrirhuguðum breytingum á skipulagi. Óheimilt er að veita leyfi til framkvæmda án undanfarandi fornleifa-, húsa- og mannvirkjaskráningar. Þegar sérstaklega stendur á getur Minjastofnun Íslands veitt undanþágu fyrir framkvæmdum með tilteknum skilyrðum.

Skipulagsyfyrvöld skulu tilkynna Minjastofnun Íslands um gerð skipulagsáætlana og verulegar breytingar á þeim og um gerð skýrslna um mat á umhverfisáhrifum.

Almennt er æskilegt að framkvæmdum sé beint frá minjastöðum en sé þess enginn kostur ber að tilkynna Minjastofnun Íslands um framkvæmdirnar með sannanlegum hætti með minnst fjögurra vikna fyrirvara eins og segir í 23. gr. mml. Enn fremur segir að Minjastofnun Íslands ákveði að undangenginni vettvangskönnun hvort frekari rannsóknar sé þörf, hvort gera skuli tillögu um friðlýsingu eða hvort fornleifarnar megi víkja og þá með hvaða skilmálum. Óheimilt er að veita leyfi til framkvæmda fyrr en ákvörðun Minjastofnunar Íslands liggur fyrir.

Í 2. mgr. 28. gr. mml. segir að framkvæmdaraðili greiði kostnað við þær rannsóknir á fornleifum sem Minjastofnun Íslands ákveður að séu nauðsynlegar vegna fyrirhugaðra framkvæmda. Við allar umfangsmiklar framkvæmdir skal sá sem fyrir þeim stendur bera kostnað af nauðsynlegum rannsóknum og vettvangsskráningu fornleifa.

Fornleifaskráning og aðferðir

Við fornleifaskráninguna voru fornleifar flokkaðar eftir jörðunum Húsatóftum og Járngerðarstöðum.

Í skýrslunni er fjallað um hvern minjastað fyrir sig, ljósmyndir voru teknar af þeim öllum og tóftir teiknaðar upp þegar við átti. Jafnframt voru gerð kort af stöðunum. Minjar á svæðinu voru hnitsettar og færðar inn á loftljósmynd frá Loftmyndum ehf. og í stafrænan hnitagrunn.

Jarðarnúmer

Jarðirnar eru auðkenndar með heiti jarðarinnar og númeri samkvæmt jarðatali Johnsen, Húsatóftir nr. 27 og Járngerðarstaðir nr. 17. Þar að auki er fornleifunum gefið raðnúmer.

Raðnúmerin tengjast jörðum og innan þeirra eftirfarandi svæðum/leiðum: 1) Árnastíg (frá 27-500), 2) Eldvörpum (frá 27-800), Prestastíg (frá 27-1000) og Skipsstíg (frá 17-1500).

Tegund, hlutverk og heiti

Tegund og hlutverki minja er eins og venjan er um fornleifaskráningar lýst í fáum orðum, þ.e. almennt séð hvort um sé að ræða tóftir bæja eða útihúsa, höfn, byrgi, túngarð og þar fram eftir götunum.

Stundum sér fornra minja ekki stað í landslaginu þótt þeirra sé getið í heimildum og kunna margar ástæður að vera fyrir því. Kemur þá fram í fornleifaskránni að „heimild“ sé til um t.d. útihús. Er leitast við að hafa fornleifaskrána eins nákvæma og kostur er því að leifar fornminja kunna að leynast í jörðu þótt ekki sé unnt að sjá þær með berum augum á yfirborðinu.

Hafi fornminjarnar sérnafn, t.d. Tyrkjabyrgi, er

það sérstaklega skráð en þegar engu slíku er til að dreifa kemur fyrir að hlutverki þeirra sé lýst þar sem heitið stæði annars, t.d. stígur eða varða.

Staðsetning

Tekin voru gps hnit á öllum minjum úti á vettvangi með Garmin staðsetningartæki og þau færð inn í landupplýsingakortagrunn. Staðsetning þeirra er svo færð inn á loftmynd frá Loftmyndum ehf .

Í hjálagðri fornleifaskrá eru bæði gefin upp gps hnit og hnit í landshnitakerfinu Ísnet 93.

Staðhættir og lýsing

Leitast er við að lýsa staðháttum og greint er frá afstöðu skráðra minja í landslaginu, þeim lýst, bæði formi, umfangi og ástandi, og aðrar athugasemdir gerðar þegar þörf krefur, t.d. vísað í aðrar heimildir.

Hættumat

Leitast er við að leggja mat á þá hættu sem að fornleifunum kann að steðja, bæði af völdum náttúru og manna. Þetta er gert til að unnt sé að grípa til viðeigandi ráðstafana liggja minjar undir skemmdum eða geti orðið fyrir raski. Hætta vegna ábúðar þýðir að framkvæmdir eða álag kunni að raska fornminjum. Hætta vegna veðrunar þýðir að fornleifar séu smám saman að mást í burtu fyrir áhrif lofts eða vatns. Hætta vegna landbrots þýðir að fornleifar geti glatast af völdum vatns eða uppblásturs.

Ekki er lagt mat á hættuna þegar einungis er til heimild um fornleifar en þær ekki fundist við vettvangsskráninguna. Í þessu tilviki fundust þær hins vegar allar.



Fornleifar á svæðinu

Fornar leiðir

Skráðar voru þrjár fornar alfaraleiðir á framkvæðasvæðinu, Árnastígur, Prestastígur og Skipsstígur.

Þegar vestur var farið úr Grindavík áttu menn um fjórar leiðir að ræða og munu þær allar hafa verið notaðar öldum saman. Sennilega er elstu lýsingu á leiðunum að finna í sóknarlýsingu síra Geirs Bachmann 1840-1841:

„Yfir þau [hraunin] liggja 4 aðalvegir, þrír þeirra til Keflavíkurkaupstaðar og einn til Hafnanna. Sá norðasti kallast Sandakravegur; liggur hann í norður útnorður út úr þeim eina alfaravegi austanmanna, sem frá Ölfusinu og Selvogi er hingað, skammt fyrir austan og ofan Hraun – bær í Grindavík - fram hjá Fiskidalsfelli og Skógfellunum, sem öll eru að vestanverðu við veginn, og kemur maður af honum ofan á Vogastapa. Miðvegurinn, sem ýmist kallast Járngerðarstaða- eða Skipsstígsvegur, liggur í útnorður fyrir sunnan Þorbjarnarfell, og er þá Þórðarfell, Súlur og Stapafell allt að vestan og sunnanverðu. Syðsti vegurinn, sem bæði kallast Staðar- og Tóttavegur [Árnastígur], liggur til norðurs, mjög krókótt, fyrir sunnan Þórðarfell, en þó fram með því að norðanverðu, milli þess og Súlna og Stapafells, og

kemur á Járngerðarstaðarveginn á landamerkjum Njarð- og Grindvíkinga, fyrir norðan Stapafell, efst í svonefndri Njarðvíkurheiði. Sá fjórði og síðasti vegur, sem út úr sókninni liggur og alþjóðarvegur má nefnast [Prestastígur], liggur upp frá Húsatóttum, í útnorður ofan í Hafnirnar, og er hann sá eini, sem héðan farinn verður þangað.“

Við leiðirnar liggur fjöldinn allur af vörðum. Voru í allt skráðar 204 vörður, vörðubrot og vegvísar (vegprestar) við Árnastíg og Prestastíg.

Útlit og staðsetning varða hafa lotið ákveðnum reglum um aldir. Þær hafa og tekið breytingum eftir tilefni og tilgangi. Á elstu þjóðleiðunum gátu vörðurnar t.d. verið beggja vegna götu, en vörðutippi leiðbeindu gjarnan vegfarendum hvoru megin þeir ættu að halda sig. Á nýrri leiðum, einkum vagngötunum, voru vörðurnar jafnan hlaðnar sömu megin og hærri en fyrr. Því miður eru all flestar eldri vörðurnar fallnar og grónar orðnar. Vörður, sem sjá má í dag, eru all flestar hlaðnar kerfisbundið með fjárstuðningi landssjóðs eftir 1850. Þær voru gerðar í ákveðnum tilgangi, s.s. að viðhalda sýslugötum, alfaraleiðum eða sem aðdragandi endurbóta, t.d. fyrir vagna.

Ástæður fyrir gerð varðanna og tilgangur hefur jafnan verið margskonar. Vörður eru nær undantekningarlaust hlaðnar úr grjóti, fengnu á staðnum, oft ferkantaðar en einnig hringlaga eða

með öðru lagi og misjafnlega háar, allt frá einu umfari til tuga. Þær voru hlaðnar sem vegvísar (vegprestar) til að leiðbeina ferðafólki rétta leið, t.d. í vondum veðrum (þoku, snjókomu eða skafrenningi), til heilla (að kasta steini í dys eða vörðu hafði tvenns konar merkingu – a) að halda þeim, er þar var dysjaður, niðri eða b) að öðlast fararheill). Þær voru einnig reistar sem minningarmörk (um fólk, sem hafði dáði á þeim stað, sem þær voru síðan reistar á, sbr. Þyluvarðan, Ólafsvarða og Stúlkuvarða, sem nefndar eru í dæmaskyni þótt þær standi ekki við framangreindar leiðir).

Vörður voru líka oft hlaðnar sem kennileiti, t.d. frá sjó eða sem mið að ákveðnum stað eða sjóleið (yfirleitt mjög stórar eða háttstandandi), á landamerkjum (til að aðgreina mörk jarða eða svæða), við greni, oft litlar, kannski steinn á steini og yfirleitt þrjár stutt frá hverri annarri – grenið í miðjunni, við upphaf vega eða vegamóta og þá oft tvær eða þrjár hlið við hlið ofan við mannvirki (selin) eða tiltekinn stað (fjárskjól – vatnsstæði eða jarðfall og sprungur þar sem fé gat leynst við leitir), við brýr yfir sprungur eða farartálma, sem leiðarmerki eða innsiglingamerki.

Fyrrum var hverjum vinnufærum manni gert skylt að vinna hluta úr ári við garð- eða grjóthleðslu. Hægt var og að skylda búandi menn til að hlaða vörður. Þannig krafðist presturinn í Höfnum, sem einnig var prestur í Grindavík, þess af bændum þar í sveitum að hver þeirra skyldi hlaða a.m.k. eina vörðu og jafnvel tvær á þeirri leið, sem síðan var nefnd Prestastígur. Vörðurnar voru með jöfnu millibili, nokkurn veginn jafn háar og allar sömu megin við götuna.

Þegar horft er til varða á þétthlöðnum hesta- og vagnvegum Reykjanesskagans, s.s. Skipsstíg, Árnastíg og Prestastíg, má jafnan sjá steina

(vörðusteina) standa út úr heillegustu vörðunum.

Fjallað verður um hverja leið fyrir sig hér að neðan og þær minjar sem er að finna við leiðirnar.



Árnastígur

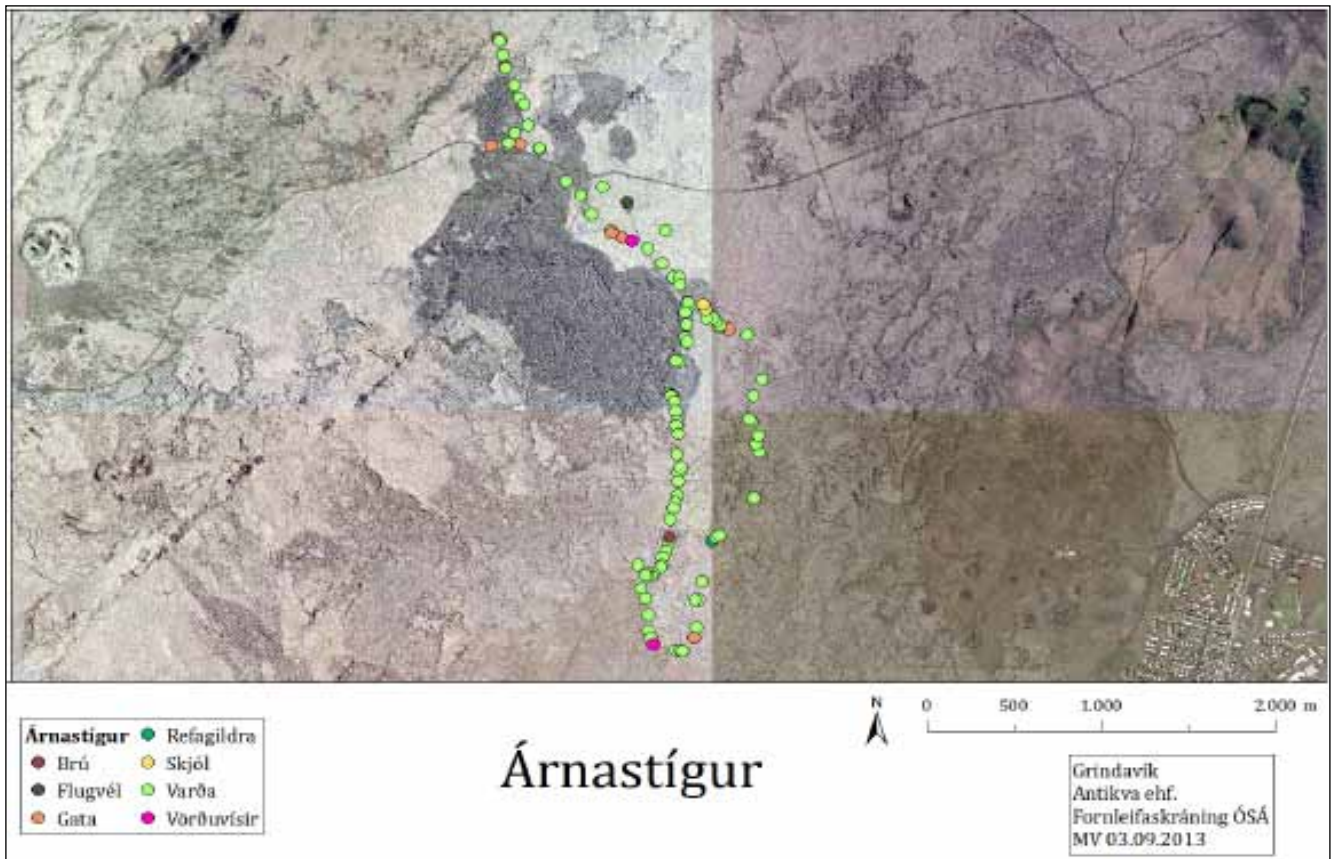


- | | | |
|-----------|--------------|----------------|
| ● Aðhald | ● Gardur | ● Skjól |
| ● Brú | ● Gata | ● Tyrkjabyrgin |
| ● Byrgi | ● Hellir | ● Töfugreni |
| ● Flugvél | ● Refagildra | ● Varða |
| | ● Vörðuvísir | |



Minjar

Grindavík
Antikva ehf.
Fornleifaskráning ÓSÁ
MV 03.09.2013



Árnastígur [27-500]

Árnastígur er austan við túnið á Húsatóftum, vel rudd braut í gegnum apal- og helluhraun. Gamli vegurinn milli Staðarhverfis og Keflavíkur lá um Árnastíg. Syðsti hluti stígsins var bæði kallaður Staðar- og Tóftarvegur (Tóttavegur). Norðan Stapafells kom gatan inn á svonefndan Járngerðarstaðaveg (Skiptsstíg) nálægt landamerkjum Njarð- og Grindvíkinga.

Árnastígur frá Húsatóftum að mótum Skipsstígs ofan Rauðamels áleiðis til Njarðvíkur reyndist vera um 12 km löng ganga en alls er hann um 18 km.

Í örnefnaskrá Grindavíkur er gefin eftirfarandi skýring á örnefninu Árnastígur, sem er gamla þjóðleiðin af Skipsstíg til Húsatófta:

„Rétt fyrir suðaustan Klifgjá er vegurinn ruddur og greiðfær. Heitir sá spölur Árnastígur. Árni

nokkur, sem fyrrum bjó í Kvíadal, litlu koti í Staðartúni, mun hafa rutt þennan stíg.”⁵

Fyrsta sýnilega varðan við Árnastíg ofan við Húsatóftir er skammt fyrir ofan golfvöll Grindvíkinga á Húsatóftum. Eftir það er stígurinn varðaður austanmegin að einni undantekinni, þ.e. vörðu við Skipsstíginn skammt ofan gatnamóta Árnastígs nyrst við Rauðamelinn.

Í fyrstu var Staðar- eða Tóftarstígur, syðsti hlutinn milli Tófta og Sundhnúks í Sundhnúkahlrauni, mótaður afferðum manna og hesta. Litlar vörður eru við þann hluta og gatan sést að mestu enn, einkum þar sem hann er vel markaður í hraunhelluna. Skammt sunnan við Sundvörðuhraun má t.d. sjá hlaðið undir stíginn á einum stað, þar sem hann liggur á milli jarðfalla.

Eftir syðsti hluti að Árnastígs hafði verið ruddur slóði nokkru vestar við gömlu götuna er augljóst

⁵ Örnefnaskrá Húsatófta, 1980.



Árnastígur

að farið hefur verið með jarðýtu yfir þann hluta Árnastígs ofan Húsatófta með það fyrir augum að opna leið farartækja yfir gróft hraunhaft sem þar er og áfram upp í sléttlendi Eldvarpanna austan og norðan Sundhnúkakrauns. Líklega hefur þetta verið gert á stríðsárunum því að Helgi Gamalíelsson man eftir því að hafa farið þess leið með föður sínum og eldri bróður, Ólafi, á traktor þegar hann var á fermingaráldri.

Þegar komið er suðaustan við Sundvörðuhraun liggur frá honum annar stígur og varða við gatnamótin [27-540]. Sá stígur, sem stundum er nefndur Brauðstígur [27-900] (sjá lýsingu neðar), liggur framhjá svonefndum „Tyrkjabyrgjum“ í krika sunnan undir Sundvörðuhrauni og áfram inn í Eldvörp.

Austan Sundvörðuhrauns, á hellunni sem er yfirborð Eldvarparhrauns, er Árnastígurinn allsléttur og norðaustan við hraunkantinn sést vel hversu markaður hann er í klöppina eftir hófa, klaufir og fætur liðinna alda. Áður en stígurinn beygir til norðurs má sjá gatnamót í beygjunni. Úr henni liggur stígur til suðvesturs niður í Járngerðarstaðahverfi (sem loftskeytastöðin hefur reyndar girt af), að Títublaðavörðu.

Áfram liggur stígurinn í gegnum Eldvörpin og inn á Sandfellshæðarhraunið, með jaðri Eldvarparhrauns austan Lágafells og síðan áfram milli þess og Rauðhóls (Gígs), niður misgengi (Klifgjá) vestan Þórðarfells og áfram norður með því að vestanverðu.

Slóði liggur í norðaustur með Stapafellinu, austur fyrir Hrafnagjá og síðan í námunum norður fyrir það. Haldið er áfram norðaustur eftir Árnastíg undir Stapafellsgjá, þar sem stígurinn er allgreinilegur. Vörðubrot eru víða til hliðar við stíginn. Ekki fer á milli mála að sá hluti Árnastígsins, þar sem hann hefur ekki verið yfirkeyrður með jarðvinnuvélum, hefur lítið verið genginn í seinni tíð. Mosinn og gróðurinn bera þess glögg merki.

Tréstólpi sýnir með óyggjandi hætti hvar gatnamótin hafa verið, en fyrir ókunnuga gæti annars verið erfitt að sjá hvor stígurinn er hvað, Árnastígur og Skipsstígur. Við gatnamótin eru gömul vörðubrot, en nýlegri vörður hafa einnig verið reistar í nánd.

Við þennan hluta Árnastígs voru skráðar 83 vörður, milli Húsatófta og Sandfellshæðarhrauns heilar, hálfvallnar, fallnar og af þeim voru fjórar vörðuvísar [518-527-555-566].



Vörðuvísir [500-27]



Árnastígur [27-517]

Gata [27-501/516/517/570/587/597/600]

Tekin voru hnit á völdum stöðum á Árnastíg og fékk hvert sitt númer. Einnig voru skráðar upplýsingar og teknar ljósmyndir á hverjum stað sem sýna breytingar á leiðinni eða hvernig hún hefur markað spor í umhverfið, t.a.m. verið grópuð í hraunið, unnin og/eða rudd.

Brýr [27-505 og 548]

Tvær hlaðnar brýr úr hraunhellum liggja yfir gjá á Árnastíg, önnur 2 m á breidd og 3 m á lengd [27-505], hin 2 m á breidd og 5 m á lengd [27-548].



Brú [27-548]

Skjól [27-524]

Hlaðið úr hraunhellum í skeifu á lágum hraunhól. Hleðsluhæð 80 cm. Hlutverk óþekkt.



Skjól [27-524]

Skjól [27-593]

Hlaðið úr hraunhellum, skeifulaga, hleðsluhæð 60 cm, u.þ.b. 1,50 fermetrar.



Skjól [27-593]

Skjól [27-594]

Hlaðið úr hraunhellum, skeifulaga, hleðsluhæð 60 cm, u.þ.b. 1,50 fermetrar.



Skjól [27-594]



Refagildra [27-575]

Refagildra [27-575]

Hlaðin úr hraunhellum. Hæð 30 cm, 1,20 m á lengd og 80 cm á breidd, inngangur úr norðri. Mosavaxin.

Herminjar [27-595]

Slóð eftir skriðdreka frá seinni heimsstyrjöld liggur út frá Árnastíg til norðurs og má þar sjá stórt sporöskjulaga svæði rúið mosa svo að skín í bera klöppina. Út frá svæðinu til suðurs liggur slóði inn á skriðdrekaslóðann við Árnastíg og áleiðis niður að Húsatóftum. Ef grannt er skoðað má sjá talsvert af braki flugvélar á svæðinu, m.a. svonefndan „chock“, hjólakubb úr tré, sem notaður var til að skorða af hjól flugvéla á jörðu niðri. Númer má sjá á hlut sem er hringlaga með gleri í. Talsvert af áleiðslum og álbitum eru þarna einnig. Heyrst hefur af því að flugvél,



„Chock“ hjólakubbur úr tré

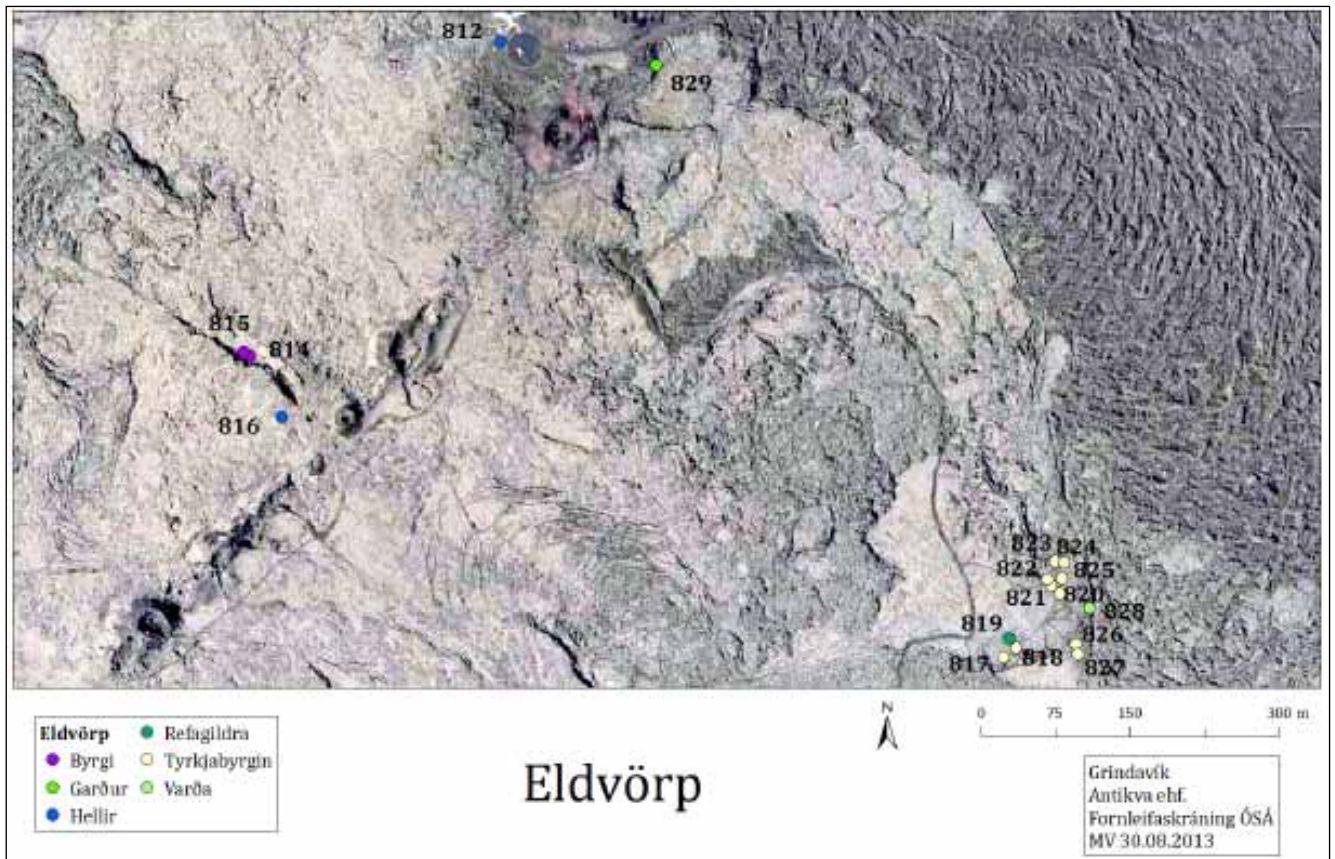


Hringlaga hlutur með gleri og númeri

svonefnt „Fljúgandi virki“, hafi nauðlent ofan við Húsatóftir á fimmta áratug síðustu aldar. Vélin hafi skemmst lítið og áhöfnin sloppið heil á húfi. Að sögn Friðþórs Eydal er líklegt að þarna hafi verið um B-17 vél að ræða, fjögurra hreyfla, sem nauðlenti ofan við Tóftir 17. apríl 1943 á leið til Keflavíkurflugvallar, en hann hafði þá nýlega verið opnaður fyrir flugumferð. Vélin var á leið frá Bandaríkjunum til Bretlands með fyrirhugaðri viðdvöl á Keflavíkurflugvelli en nauðlenti er eldsneyti þraut eftir 14 klukkustunda flug.



B-17 vél



Fornleifar í og við Eldvörp

Refagildra [27-805]

Hlaðin úr hraunhellum. Heil að hluta, um 60 cm á hæð, 70 cm á breidd og 1,10 m á lengd. Op í norður.

Refagildra [27-810]

Hlaðin úr hraunhellum. Heilleg, um 70 cm á hæð, 70 cm á breidd og 1 m á lengd. Op í vestur.




Refagildra [27-805]

Refagildra [27-811]

Hlaðin úr hraunhellum. Heilleg, um 80 cm á hæð, 80 cm á breidd og 1,20 m á lengd. Op í suður.

Skjól [27-804]

Hlaðið úr hraunhellum. Fyrirhleðsla í hraunkanti. Veggjarhæð er h.u.b. 1 m, breidd um 40 cm. Hlutverk óþekkt. E.t.v. skjól göngumanna fyrir vindi og veðrum.



Refagildra [27-810]



Skjól [27-804]

Aðhald [27-803]

Hugsanleg grjóthleðsla við gíg Rauðhóls, gæti hafa verið aðhald, þó líklegast náttúrumyndun.

Refabyrgi [27-813] og garður [27-829]

Hlaðið byrgi úr hraunhellum og garðhleðsla um 25 m löng og 0,40 m breið.

Byrgið er hálffallið og mosavaxið, 60 x 60 cm að innanmáli. Inngangurinn, sem hefur verið þröngur, er fallinn saman. Garðurinn er lágur, u.þ.b. 20 cm og 25 m langur. Byrgið og garðurinn tengjast, e.t.v. er um að ræða refabyrgi og garð sem leiðir refinn inn í það. Mannvirkin gætu verið frá þeim tíma er eitrað var fyrir ref hér á landi.⁶



Garður [27-829]

Tyrkjabyrgin [27-817 til 828]

Tyrkjabyrgin, sem svo eru nefnd, eru skammt norðaustan við Brauðstíginn [27-900] og liggja í krika í Sundavörðuhrauni niður á sléttari öldung Eldvarpahraunanna. Um er að ræða 10 byrgjatóftir, eina refagildru og eina vörðu.

Tvær tóftir og varðan eru uppi á hraunbrúninni. Þetta eru allmikil mannvirki, misstór en sú stærsta þeirra um það bil 4 x 1,5 m á stærð. Hæðin er um 1,30 m. Leifarnar fundust fyrir tilviljun veturinn 1872 og er elstu lýsingu á þeim að finna í Ferðabók Þorvaldar Thoroddsen sem skoðaði þær árið 1883.⁷

Í Sögu Grindavíkur segir að það „var veturinn 1872, að rústir af mörgum smáum kofum,



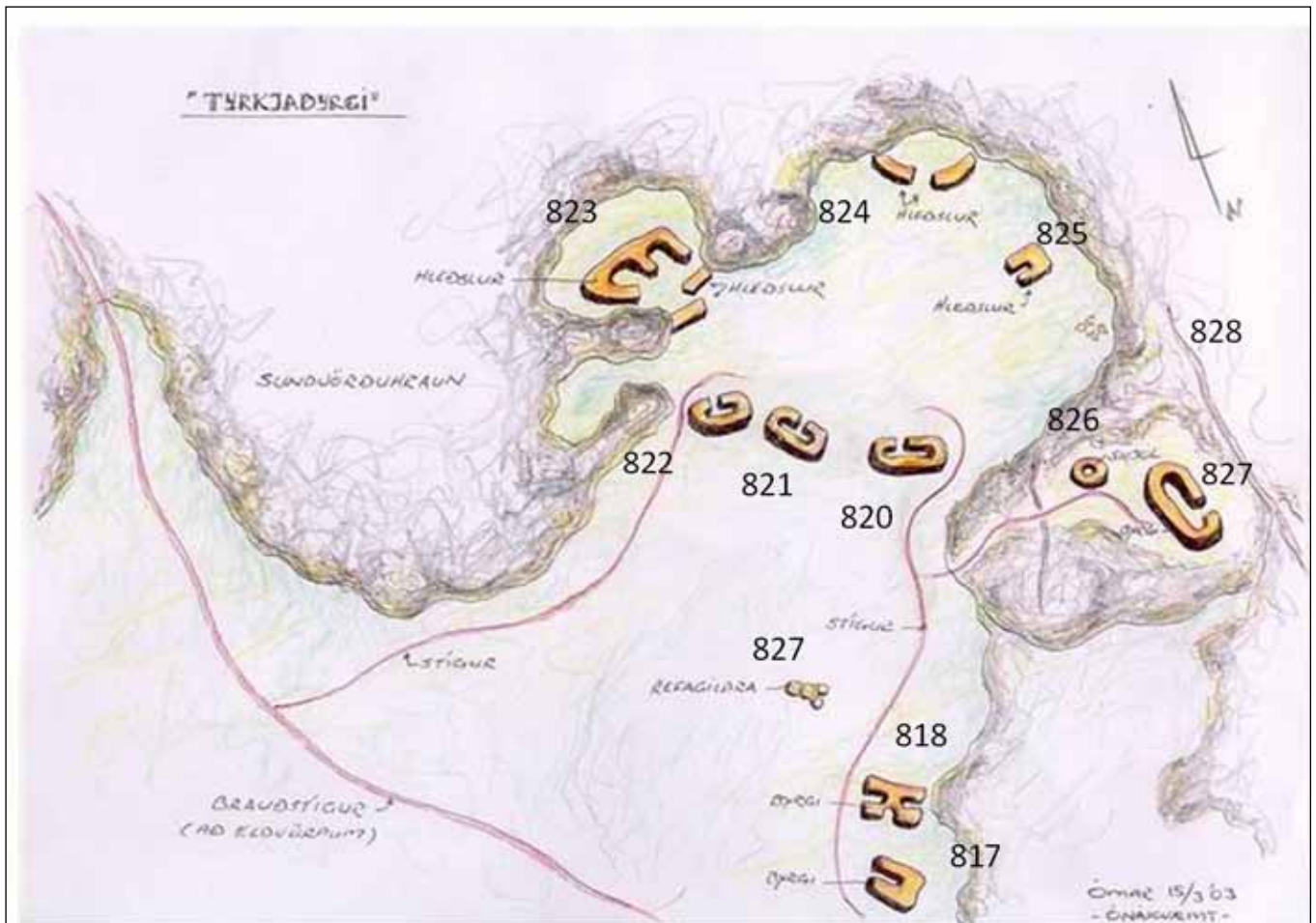
Tyrkjabyrgi [27-817]



Tyrkjabyrgi [27-818]

⁶ Páll Hersteinsson, 1980, bls. 70-73.

⁷ Þorvaldur Thoroddsen, 1958.



hlöðnum úr grjóti, fundust af tilviljun í hraunkvos skammt vestur af Sundvörðuhrauni“.⁸ Sumarið 1902 kom Brynjúlfur Jónson frá Minna-Núpi til Grindavíkur (bjó m.a. í Klöpp í Grindavík) og skoðaði þá rústirnar. Hann birti lýsingu á þeim í skýrslu sinni í árbók Fornleifafélagsins árið 1903 og taldi tóttirnar vera alls sjö, en of litlar til að menn gætu hafa dvalið þar nema skamman tíma í einu.⁹ Löngu síðar rannsakaði Ólafur Briem rústirnar og taldi hann alls tíu tóttir auk þess sem hann fann í hraunviki skammt frá þeim manngert aðhald, líklega fyrir sauðfé.¹⁰

Lýsing Ólafs af tóttunum er ýtarleg, en ekki kemst hann, fremur en Brynjúlfur og Þorvaldur, að ákveðinni niðurstöðu um það, til hvers kofarnir hafa verið notaðir. Þar virðast einkum tveir möguleikar koma til greina, að þarna hafi

útilegumenn hafst við skamma hríð eða að byggðamenn hafi útbúið þarna fylgsni, sem flýja mætti í ef ófrið eða ræningja bæri að höndum. Væri þá trúlegast að kofarnir hafi verið hlaðnir á 17. öld, eftir Tyrkjaránið. „Útilegumannabælið“ í Sundvörðuhrauni er á fornleifaskrá sem friðlýstar fornleifar.

Í friðlýsingaskrá segir:

„Húsatóftir. “Útilegumannabæli”, svo nefnt, í hraunkvos norðvestur af túninu. Sbr. Árb. 1903: 45-46. Skjal undirritað af MP 25.10.1930. Þinglýst 15.11.1938.“¹¹

Tvö lítil byrgi [27-817/818] eru sunnar með vestanverðum hraunkantinum. Annað er þrískipt [27-818] þar sem öll rýmin eru lítil, innan við 60 cm og hitt [27-817] hefur annað lag en fyrrnefnd byrgi. Það er líkara húslagi en miklum mun minna

⁸ Saga Grindavíkur, 1994, bls. 118.

⁹ Brynjúlfur Jónsson, 1903, bls. 45-46.

¹⁰ Ólafur Briem, 1959, bls. 158-160.

¹¹ Skrá um friðlýstar fornleifar, 1990, bls. 5.



Tyrkjabyrgi [27-820] og [27-821]

í sniðum.

Upp á hraunbrúninni er, auk byrgisins [27-827] sem fyrr er lýst, hringlaga lítið skjól [27-826]. Í fyrstu virðist þar vera um skjól fyrir mann að ræða er gæti hafa verið þar á „útkikki“, en ef betur er að gáð virðist þar fremur hafa verið einhvers konar geymsla. Norðar er fallna byrgið, sem fyrr er lýst, og varðan [27-828].

Önnur mannvirki þarna eru norðan og norðvestan við byrgin þrjú í krikanum. Eitt þeirra er gerðið fyrrnefnda og síðan má sjá hleðslur [28-824] með kantinum, sem virðast hafa verið lítil gerði eða aðhald, t.d. fyrir fé.

Refagildran [27-819] vestan við byrgin tvö [27-817/818] í suðvestanverðum hraunkrikanum er svo til alveg heil. Fallhella er fyrir opinu. Stuðningssteinarnir eru enn á sínum stað.



Refagildra [27-819]. Skýrsluhöfundur á vettvangi 2003

Gangurinn á gildrunni er heill og þakhellurnar á sínum stað. Hið eina, sem ekki fyllir heildarmyndina er að sá, sem síðastur fjarlægði dauðan ref úr gildrunni, setti hana ekki upp að nýju, þ.e. hann lét fallhelluna á sinn stað, en setti ekki farg á þakið. Steinar, sem til þess hafa verið ætlaðir, eru í mosanum við hliðina á gildrunni. Gildran gæti hvort sem er verið jafngömul byrgjunum eða yngri, allt eftir því til hvers þau hafa verið notuð. Ef þau hafa verið ómannaðar birgðastöðvar vegna yfirvofandi árásar ræningja er gildran væntanlega jafngömul byrgjunum. Ef um útilegumannaskjól hefur verið að ræða gæti gildran verið yngri eða jafngömul.

Byrgin [27-814/815] – (nýju byrgin)

„Tyrkjabyrgi“ svonefnd í vestanverðum Eldvörpum, sem fundust árið 2006,¹² eru mjög svipuð hinum fyrrnefndu. Um 1 km er á milli byrgjasvæðanna. Um tvö byrgi [27-814 og 815] virðist vera að ræða, en þó gætu fleiri reynst þarna í þykku gamburmosahrauninu. Efra byrgið [27-814] er stærra, eða 1,2 x 4,2 m. Neðra byrgið [27-815] er 3 x 1,2 m. Hæð á veggjum niður á núverandi gólf er 1,3 m. Gólfín eru gróin, en undir eru sléttar hellur sem notaðar hafa verið fyrir þak. Sumar liggja upp með veggjum.

Umhverfi byrgjanna er sérstakt. Byrgin, sem eru þarna í mjög góðu skjóli, eru þakin þykkum mosa að utanverðu og er mjög erfitt að koma auga á þau. Þegar betur er að gáð má vel sjá hversu heilleg þau eru; veggir standa heilir og þakhellur liggja við vegg eða eru undir mosa í gólfum. Ekki voru ummerki um að maður hafi stigið þarna niður fæti um langan tíma.

Opið á efra byrginu snýr í norður (á langvegg).

¹² Árið 2006 fundu Ómar Smári Ármannsson og Óskar Sævarsson byrgin. <http://www.ferlir.is/?id=4436>



Byrgi [27-814]



Byrgi [27-815]

Opið á því neðra snýr hins vegar í vestur (á endavegg).

Þar sem byrgin hafa að öllum líkindum verið ósnert í langan tíma má ætla að mögulegt væri að áætla aldur þeirra með vísindalegri rannsókn, t.a.m. með því að athuga gólfín. Í þeim gætu einnig falist upplýsingar um notkun byrgjanna. Sú niðurstaða gæti enn fremur varpað ljósi á tilgang og aldur byrgjanna í hraunkrika Sundvörðuhraunsins.

Hellir „útilegumannahellir“ [27-816]

Hellir í Eldvörpum, um 60 m frá síðastnefndum byrgjum [27-814 og 815].¹³ Erfitt er að finna opið en það er lítið. Það er beint niður í hraunhelluna í hraunbrekku traðar. Æðar eru allt um kring. Í miðju opinu er þverhleðsla, mosavaxin, um 0,6 m há og um 0,8 m breið. Ef farið er niður á við (í suður) er komið inn í rúma hraunrás. Í henni er hlaðið hringlaga bæli. Megintilgangur hennar virðist hafa verið tvíþættur; annars vegar að veita skjól umhverfis bæli og hins vegar að fela „innra rýmið“, þ.e. skúta er skýlt gæti hafa einum eða tveimur mönnum.

Í efri hluta rásarinnar er fyrirhleðsla og síðan hlaðið undir bæli. Sama fyrirkomulag er þar og í neðri hlutanum; ef einhver leit þar upp af tilviljun gat hann ekki séð ef einhver leyndist þar efra.



Hellir [27-816]

Útilegumannahellir [27-812] Brauðhellir

Útilegumannahellir [27-812] í Eldvörpum er rétt vestan við borholuna (EG-2).

Þegar Hitaveita Suðurnesja lét bora eftir gufu þarna sumarið 1982 brotnaði hraunið undan jarðýtu sem vann við frágang í kringum holuna. Í ljós kom hellir með greinilegum mannvistarleifum,

¹³ <http://www.ferlir.is/?id=4436>



Útilegumannahellir [27-812]

beinum og hleðslum.¹⁴ Ekki er vitað hver eða hverjir höfðust þarna við. Hellirinn er alllangur eða 25-30 m en hvergi hærri en 1,5 m og víðast hvar mun lægri eða 40-50 cm.

Í hellinum er hlaðið lítið skjól. Þarna var til skamms tíma allnokkur hiti, en það breyttist þegar borað var á svæðinu.

Hellirinn nefnist Brauðhellir og til hans liggur Brauðstígur [27-900]. Nafnið kemur af því að íbúar í Grindavík nýttu þar jarðvarmann til brauðgerðar.¹⁵

Líklegt má telja, vegna nálægðar við fornar mannvistarleifar, að þar hafi einhver tengsl verið á milli, einkum minjanna sunnar með vestanverðum Eldvörpum. Um 1 km er á milli minjasvæðanna. Ekki er loku fyrir það skotið að fleiri minjar kunni að leynast þarna á milli.

Brauðstígur [27-900]

Brauðstígurinn svokallaði liggur út frá Árnastíg, skammt sunnan við Sundvörðuhraun. Stígarnótin eru merkt með vörðu [27-540] og frá henni sést hvernig Brauðstígurinn liggur inn í hraunið til vesturs. Stígurinn liggur framhjá

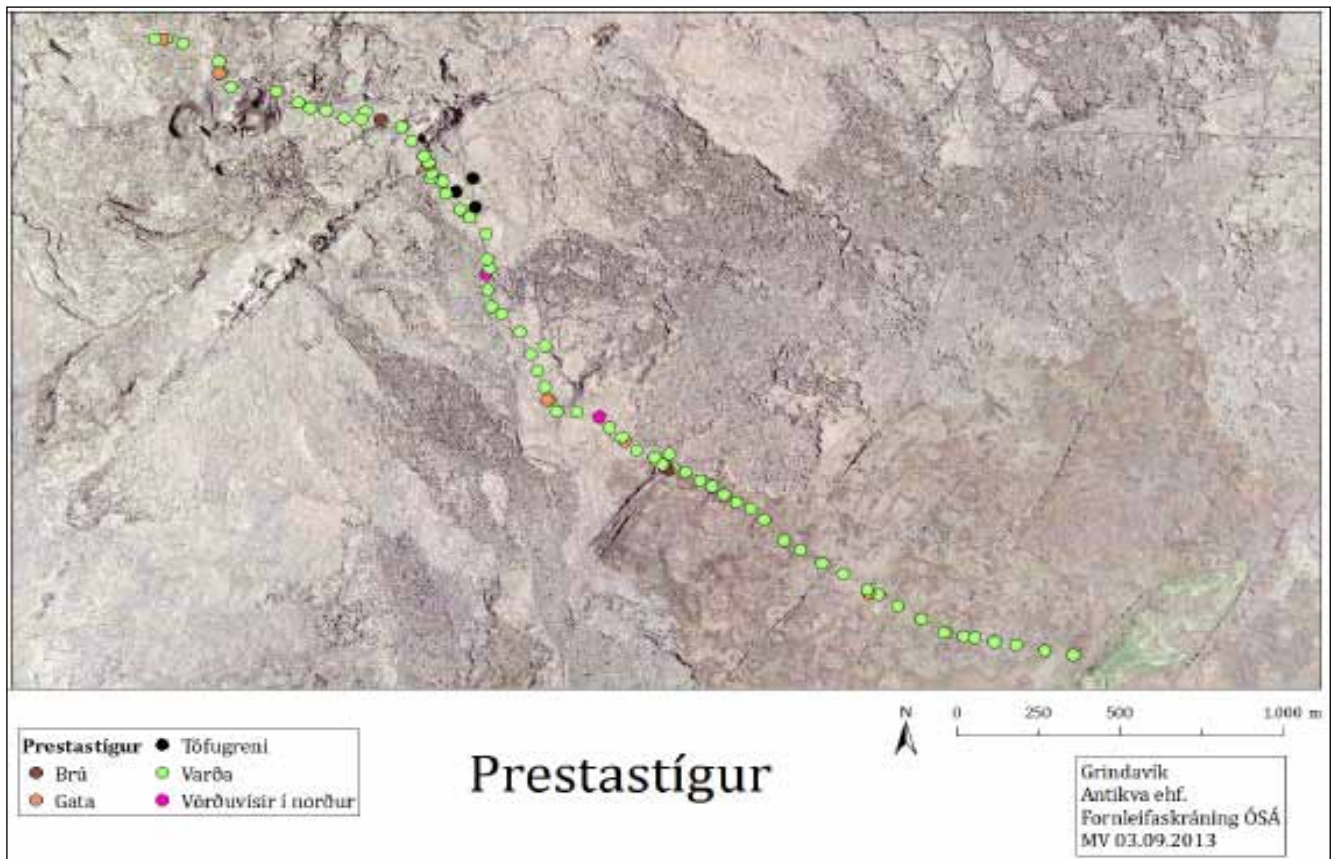
„Tyrkjabyrgjunum” (sjá skráningu fyrir ofan), undir hraunkantinum á Sundvörðuhrauni, og yfir hraunið að Eldvörpum þar til komið er að helli [27-812] í Eldvörpum, svonefndum Brauðhelli.



Brauðstígur [27-900]

¹⁴ Guðmundur Ólafsson, 2009.

¹⁵ Örnefnaskrá Húsatófta, 1980



Prestastígur [27-1000]

Prestastígur (Hafnaleið) er gömul þjóðleið á milli Húsatótta í Grindavík og Kalmanstjarnar. Þessi leið er greinileg og vel vörðuð. Henni var fylgt um hraunið norðan Rauðhóls þar sem víða má sjá hana djúpt markaða í slétta hraunhelluna. Gatan er bæði vel og þétt vörðuð auk þess sem hún er unnin víðast hvar, bæði með brúargerð í gjám og úrkasti í móum og melum.

Við skráningu minja á og við Prestastíg var stígurinn genginn frá Húsatóftum til norðurs, í átt að Höfnum. Um er að ræða tvær samliggjandi leiðir, þá vörðuðu, sem er nokkuð beint af augum (hefur af gerð, legu og ummerkjum að dæma verið vetrarleið) og annarri götu, eldri, (hefur verið nýtt í snjóleysu). Hún er vel mörkuð, bæði í móa og í slétta hraunhelluna þar sem hún er upp og í gegnum Eldvörp.

Í seinni tíð hefur þessi forna þjóðleið verið nefnd Prestastígur en hvergi finnast þess merki í gömlum

heimildum. Geir Bachmann lýsir þeim þjóðleiðum sem frá Grindavík liggja í sóknarlýsingu frá 1840- 1841.¹⁶ Hann nefnir með nafni fyrstu þrjá aðalvegina yfir hraunin (Árnastíg, Skipsstíg og Skógfellastíg) en segir svo:

„Sá fjórði og síðasti vegur sem úr sókninni liggur og alþjóðarvegur má kallast, liggur upp frá Húsatóftum í útnorður ofan í Hafnirnar og er hann sá eini sem héðan farinn verður þangað”.

Þetta er eini vegurinn frá Grindavík sem Geir nefnir ekki með nafni.

Prestastígsnafngiftin er tiltölulega nýlegt heiti á þessari annars gömlu þjóðleið sem um aldir, a.m.k. á seinni tímum, hefur verið nokkuð fjölfarin milli Staðahverfis og Hafna. Sú skýring á nafninu er þó líkleg að með prestakallalögum frá 1907 var Kirkjuvogssókn í Höfnum lögð til Staðarprestakalls í Grindavík og hefur því

¹⁶ Geir Bachman, 2007, bls.39.



Brú við Hrafnagjá [27-1027]

Staðarprestur oft átt erindi um þessa fornu leið.

Önnur gata liggur af núverandi Prestastíg suðvestan Sandfellshæðar. Rekja má hana beint yfir Hafnaheiði og áleiðis niður í Hafnir. Sá hluti leiðarinnar er utan skráningarsvæðisins. Vörðurnar við Prestastíg hafa verið hlaðnar í atvinnubótavinnu á árabílinu 1890-1920. Á þeim kafla stígsins sem nú var skráður eru 69 misheilar vörður sem gætu hafa verið hlaðnar á sama eða svipuðum tíma. Sumar standa nokkuð heillegar, aðrar eru hálfvallnar og nokkrar alveg fallnar. Þá eru við gömlu mörkuðu götuna nokkrar minni vörður. Þær eru greinilega eldri.

Líklegt má telja að stóru vörðurnar við vetrarleiðina hafi verið gerðar er prestinum á Stað, sem einnig þjónaði Kirkjuvogskirkju í Höfnum á seinni hluta 19. aldar, varð tíðförlt á milli kirkna.

Heillegu vörðurnar eru hæstar um 1,70 m á hæð, en grunnflöturinn á þeim flestum er svipaður (1 m).

Skófmyndanir (fuglaglóð) eru nokkrar á vörðunum er bent gæti til þess að þær hafi verið láttnar óhreyfðar í u.þ.b. 100 ár. Eftir það myndast jafnan mosi eða húsglæður á þeirri hlið er vísar til



Prestastígur [27-1081]



Prestastígur [27-1059]

norðurs og norðvesturs.

Við þennan hluta Prestastíg voru skráðar 69 vörður, heilar, hálfvallnar, fallnar og af þeim voru fjórar vörðuvísar [1076-1048-1035-1077].

Gata [27-1012/1031/1038/1059/1081/1064/1077]

Tekin voru hnit á völdum stöðum á Prestastíg og fékk hvert sitt númer. Einnig voru skráðar upplýsingar og teknar ljósmyndir á hverjum stað sem sýna breytingar á leiðinni eða hvernig hún hefur markað spor í umhverfið, t.a.m. verið grópuð í hraunið, unnin og/eða rudd.

Brýr [27-1026/1027/1068]

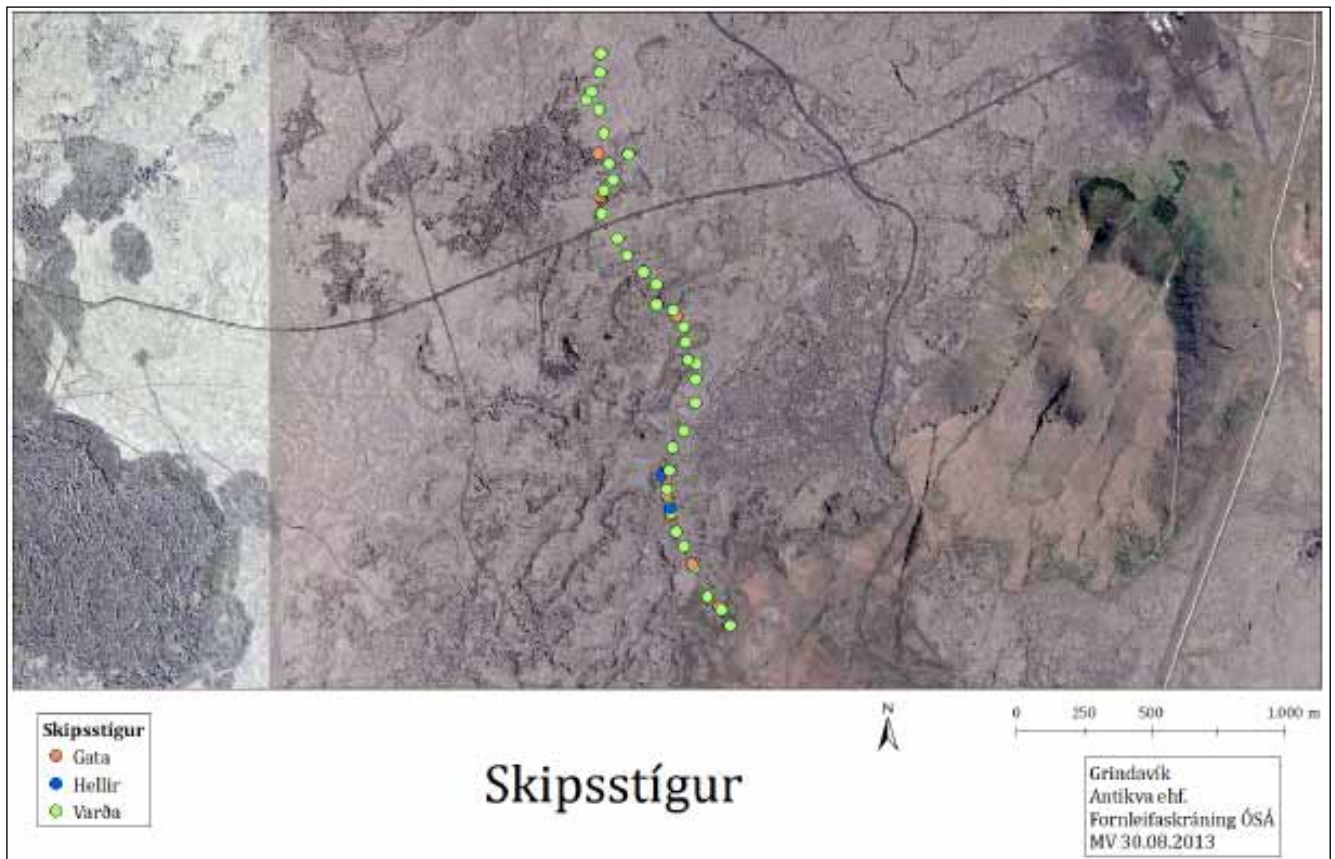
Við Prestastíg [27-1000] er að finna þrjár brýr sem hafa verið hlaðnar yfir gjár [1026/1027/1068]. Stærstu brúna er að finna við Hrafnagjá en

hinar við ónefndar gjár. Hrafnagjá er breið og gróin gjá í mosagrónu hrauni. Brúin [27-1027] er í norðausturenda gjárinnar og er hlaðin úr hraungrýti, mjög heilleg. Hún er um 2 m há, 2 m breið og um 6 m löng en mjög gróin að ofan. Brú [27-1026] er um það bil 10 m sunnan við brú [27-1027], þar er miklu minni hleðsla, sú er 3 m löng og 2 m breið.

Brú [27-1068] er hlaðin úr hraungrýti, um 3,5 m á breidd og 4 m á lengd.

Steinar [27-1052/1053/1054]

Á þremur stöðum við Prestastíg mátti sjá tvo, þrjá eða fjóra steina, hvern ofan á hinum, sem eru ómerkilegri hleðslur en svo að þær verðskuldi nafnið varða en þær bentu á greni. Á þessu svæði er alþekkt að refaskyttur merktu greni með þessum hætti.



Skipsstígur [17-1500]

Skipsstígur er gamla þjóðleiðin milli Njarðvíkur og Grindavíkur (Járngerðarstaðahverfis). Þjóðsagan segir að nafnið Skipsstígur hafi orðið til vegna þess að Junkarar hafi farið stíginn með báta sína milli (Hafna) Njarðvíkur og Grindavíkur, en eins og mörgum er kunnugt þá er Junkaragerði ofan við Stórubót í Grindavík.¹⁷ Fór það eftir veðri hverju sinni hvaðan þeir reru. Aðrir hafa nefnt að stígurinn dragi nafn sitt af ferðum manna sem fóru hann milli heimilis og skips á tímum árabátaútgerðarinnar.

Þegar Skipsstígur ergenginn frá Njarðvíkurfitjum til Grindavíkur má sjá framundan tvo áberandi hóla í Njarðvíkurheiði. Sá sem er nær er Sjónarhóll. Frá honum má horfa niður að Vogshóli, handan fyrrum varnargirðingar. Skipsstígurinn liggur vestan þess fyrnefnda og austan þess síðarnefnda.

Í örnefnalýsingu Sæmundar Tómassonar fyrir Vörðugjá dregur hún nafn sitt af myndarlegri vörðu á gjábarminum. Hún sést vel, hvort sem komið er að sunnan eða norðan.

Sé haldið áfram til suðurs taka langar hraunsléttur við. Latur er á vinstri hönd. Hann er í rauninni tveir gígar og utan í þeim hefur verið jarðhitavirkni til skamms tíma.

Þegar gengið er framhjá Illahrauni (á vinstri hönd) má vel sjá gíga þess í hrauninu. Ef farið er niður Skipsstígshraun þá er Bræðrahraun og Blettahraun á hægri hönd.

Á þeim kafla má best greina vegaumbæturnar sem gerðar voru á Skipsstíg þótt víða megi sjá merki þeirra á leiðinni. Gatan er jafnbreið á alllögum kafla og hefur verið borið í hana, en ofaniburðurinn, þ.e. fínasti hluti hans, er fyrir löngu fokin út í veður og vind. Eftir stendur formið.

¹⁷ Örnefnalýsing Járnagerðarstaðar, 1967.



Skipsstígur

Skipsstígurinn liggur vestan þess. Augljóst er að gera hefur átt stíginn vagnfæran. Líklegt má telja að þarna hafi verið um atvinnubótavinnu að ræða skömmu um og eftir aldamótin 1900, sem síðan hafi ekki enst lengur en raun ber vitni. Þessi hluti stígsins er einstaklega fallegur og full ástæða til að varðveita hann. Þegar ákveðið var að gera vagnfæran veg til Grindavíkur árið 1913 var upphaflega gert ráð fyrir að Skipsstígur yrði allur endurbyggður. Þegar til kastanna kom var hins vegar ákveðið að fara af Vogastapa, niður Selbrekkur og áfram yfir Arnarseturshraunið, nokkurn veginn eins og núverandi Grindavíkurvegur liggur í dag.

Lágafell er suðvestan við Þorbjarnarfell. Fellið er dyngja, ein af þeim smærri á Reykjaneskaganum.

Lágafellsheiði nefnist heiðin umhverfis Lágafell, einkum sunnan þess. Í henni var t.d. fjarskiptastöð varnarliðsins o.fl. Nokkrar jarðfallnar vörður eru

við stíginn undir Lágafelli. Suðvestan við Lágafell greinist Skipsstígurinn í tvennt, annars vegar heldur hann beint áfram til suðausturs, að Hópi, og hins vegar til suðurs, að Járngerðarstöðum. Báðir stígarnir eru klipptir í sundur af girðingu sem umlykur varnarsvæðið að norðanverðu. Sjá má þá liðast þar um móana og vörðubrot við þá.

Hópsanginn kemur undan girðingunni að austanverðu. Vörðubrot er við hann innan girðingar og síðan liðast hann áfram um móana áleiðis í Kúadal.

Frá Títublaðavörðu, sunnan við girðinguna, sést Skipsstígurinn liðast um slétt hraun og vörðubrot innan við. Títublaðavarðan er utan girðingar. Þaðan liðast stígurinn að Reykjanesvegi, undir hann og áfram áleiðis að Járngerðarstöðum. Vörðubrot er við stíginn sunnan vegarins.

Títublaðavarðan er vel gróin að neðanverðu. Annars eru vörðurnar við Skipsstíg allflestar



Varða á Skipsstíg

sömu megin, vinstra megin er gengið til suðurs.

Við Skipsstíginn voru skráðar 37 vörður og vörðubrot.

Gata [17-1502/1506/1509/1513/1515/ 1526/1534/1536/1541]

Tekin voru hnit á völdum stöðum á Skipsstíg og fékk hvert sitt númer. Einnig voru skráðar



Skipsstígur [17-1502]

upplýsingar og teknar ljósmyndir á hverjum stað sem sýna breytingar á leiðinni eða hvernig hún hefur markað spor í umhverfið, t.a.m. verið grópuð í hraunið, unnin og/eða rudd.

Dýrfinnuhellir [17-1511]

Dýrfinnuhellir [17-1511] er skammt ofan við Grindavík, örskammt frá Skipsstígunum, norðvestan við Lágafell. Þótt staðurinn sé nú flestum gleymdur lifði hann lengi vel í hugum Grindvíkinga, líkt og nokkrir aðrir staðir ofan við plássið sem tengdust komu „Tyrkjanna“ í Tyrkjaráninu. Þeir komu til Grindavíkur, skyndilega og öllum að óvörum, í byrjun sumars 1627. Tómas Þorvaldsson segir frá þessum Dýrfinnuhelli í æviminningum sínum: „Hellir einn, allstór, vestan við gamla veginn til Keflavíkur, norðan Lágafells, heitir Dýrfinnuhellir



Dýrfinnuhellir [17-1511]

og sagan segir að kona með þessu nafni hafi falið sig þar þangað til ræningjarnir voru farnir.¹⁸

Í örnefnalýsingu fyrir Járngerðarstaði segir m.a. um Dýrfinnuhelli:

„Milli Heimastaklifs og Tæphellu er Dýrfinnuhellir. Hann er að mestu ofan jarðar, hvolfþak, nokkrir ferfaðmar að stærð, og opin að nokkru leyti á mótinu norðri. Hann var þarna alveg

við gamla veginn til Keflavíkur.“¹⁹

Dýrfinnuhellir er hið ágætasta skjól. Skammt frá eru fleiri skjól, sem falið hafa getað fleiri Grindvíkinga með góðu móti, þegar „Tyrkir“ komu vaðandi. Þar skammt frá er m.a. skjól vegagerðarmanna [17-1516] sem unnu að endurnýjun Skipsstígs á þeim kafla um aldamótin 1900.

Hellir [17-1516]

Hellirinn [17-1516] er bogalaga ílangt hraunhveli, opið til austurs og vesturs. Við opin má sjá grjóthleðslur til skjóls. Skjól þetta var sennilega notað af vegavinnuönnum sem unnu að endurnýjun Skipsstígs í atvinnubótavinnu um aldamótin 1900.



Hellir [17-1516]

¹⁸ Tómas Þorvaldsson - æviminningar - 1986, bls. 22.

¹⁹ Örnefnalýsing fyrir Járngerðarstaðir athugasemdir

Niðurstöður

Þrjár meginleiðir hafa verið skráðar á hinu afmarkaða svæði í þeim tilgangi að gera heilstætt yfirlit um og greina minjar sem kunna að vera í hættu vegna fyrirhugaðra framkvæmda.

Skráðar voru 206 vörður; fimm brýr; níu hella, skjól og aðhald; greni, refabyrgi og refagildir voru níu; einn garður; og herminjar á einum stað.

Hinar fornu leiðir hafa verið troðnar á mörgum öldum, byrgin eru afar áhugaverð og mörg friðlýst og útilegumannahellarnir merkileg heimild um mannlífið til forna, svo að sumt það helsta sé nefnt. Herminjarnar eru vissulega ekki fornleifar eða þjóðminjar í skilningi laganna en engu að síður merkilegar minjar um hlut Íslands í heimsstyrjöldinni síðari sem er almennt séð sjálfsagt að reyna að varðveita ef kostur er.

Á svæðinu virðast ekki vera margar minjar í hættu vegna fyrirhugaðra framkvæmda HS Orku, sbr. meðfylgjandi kort, en með því að hér er merkilegt minjasvæði í húfi er rétt að minna á þá almennu varúðarreglu að fara ávallt gætilega fram með vinnuvélar þar sem von er á fornleifum og varast allt óþarfa rask sem gæti stofnað minjum í hættu.

Ekki er víst að allar minjar á svæðinu sjáist á yfirborðinu eða hafi verið skráðar. Ef áður óþekktar fornleifar koma í ljós á framkvæmdasvæðinu ber að stöðva framkvæmdir, varast frekara rask og tilkynna þegar í stað um fundinn til Minjastofnunar Íslands, sbr. 38. gr. mml. Minjastofnun Íslands metur eðli þeirra og umfang og hvort frekari rannsókna sé þörf áður en framkvæmdir geta haldið áfram.

Vísað er til korts HS Orku og gagna um framkvæmdasvæðið. Á framkvæmdasvæði

borteigs A, C og E eru hvorki sýnilegar minjar né heimildir um minjar.

Borteigur B (sem liggur skammt austan við borteig EG-2) raskar að öllu óbreyttu Brauðstígnum [27-900], refabyrgi [27-813] og garði [27-829].

Borteigur D raskar ekki Árnastíg [27-500].

Er því beint til framkvæmdaraðila að reyna að sneiða hjá fornleifunum og komast hjá því að raska þeim í lengstu lög. Í 21. gr. mml. segir um verndun fornleifa, að „jafnt þeim sem eru friðlýstar sem þjóðminjar og þeim sem njóta friðunar í krafti aldurs, [megi] enginn, hvorki landeigandi, ábúandi, framkvæmdaraðili né nokkur annar, spilla, granda eða breyta, hylja, laga, aflaga eða flytja úr stað nema með leyfi Minjastofnunar Íslands“.

Vegna friðlýstra minja á svæðinu, hinna svonefndu Tyrkjabyrgja, er rétt að gæta að ákvæðum 22. gr. mml.: „Fornleifum sem eru friðlýstar skal fylgja 100 metra friðhelgað svæði út frá ystu sýnilegu mörkum þeirra og umhverfis nema kveðið sé á um annað. Hvers konar röskun, byggingarframkvæmdir eða aðrar framkvæmdir á friðhelguðu svæði umhverfis friðlýstar fornleifar eru óheimilar án leyfis Minjastofnunar Íslands.“

Samkvæmt mælingum skýrsluhöfunda eru friðlýstar minjar í talsvert meira en 100 m fjarlægð frá framkvæmdasvæðinu og þurfa því ekki að verða fyrir neinu raski.

Heimildir

Agnes Stefánsdóttir, 2008. *Svartsengi – Eldvörp*. Fornleifaskráning. Fornleifavernd ríkisins, 2008 (Rit Fornleifaverndar ríkisins 2008:7).

Brynjúlfur Jónsson, 1902. „Rannsókn í Gullbringusýslu og Árnassýslu sumarið 1902”, *Árbók hins íslenska fornleifafélags 1903* (Reykjavík, 1903), 31-52.

Geir Bachman, 2007. Grindavík (1840-41). Gullbringu- og Kjósarsýsla, sýslu og sóknarlýsingar. Gunnlaugur R. Guðmundsson og Svavar Sigmundsson sáum um útgáfuna. Sögufélagið. Reykjavík.

Guðmundur Ólafsson, 2008. *Útilegumannahellir við Eldvörp*. Rannsóknarskýrslur fornleifadeildar 1982. Þjóðminjasafn Íslands, Reykjavík.

Katrín Gunnarsdóttir, 2012. Grindavík. Fornleifaskráning í Eldvörpum í landi Húsatófta vegna rannsóknaborana HS Orku.

Jón Þ. Þór, 1994. Saga Grindavíkur I. Frá landnámi til 1800, Grindavík.

Tómas Þorvaldsson, 1986. *Æviminningar - 1986*, Gylfi Gröndal skráði. Reykjavík

Ólafur Briem, 1959. *Útilegumenn og auðar tóttir*. Menningarsjóður, Reykjavík.

Ómar Smári Ármannsson 2012. Grindarvíkurvegi, saga og minjar. Samantekt um Grindarvíkurvegina og vegagerð frá landnámi til nútíma með megináherslu á fyrsta akveginn er lagður var til Grindavíkur á árunum 1914-1918. Reykjavík.

Þóra Pétursdóttir, 2002. *Fornleifaskráning í Grindavík*. 2. áfangi. Fornleifastofnun Íslands

ses., Reykjavík.

Þorvaldur Thoroddsen, 1958. Ferðabók: Skýrslur um rannsóknir 1882-1898. Jón Eyþórsson bjó til prentunar. Reykjavík.

Ágúst Ó. Georgsson, 1990. Skrá um friðlýstar fornleifar, 1990.

Páll Hersteinsson, 1980. Eitrað fyrir refi - Landvernd, nr. 7 - Villt spendýr. Saga refaveiða.

Óútgefið efni

Örnefnaskrá Húsatófta. Upphaflega skráð af Ara Gíslasyni en endurunni af Kristjáni Eiríkssyni. Örnefnastofnun Íslands 1980.

Örnefnaskrá Járngerðarstaða. Ari Gíslason skráði. Örnefnastofnun Íslands 1967.

Örnefnaskrá Járngerðarstaða. Athugasemdir. Sæmundur Tómasson skráði. Örnefnastofnun Íslands.

Vefsíður

Heimasíða Ferlis (Ferðahóps rannsóknardeildar Lögreglunnar í Reykjavík). Áhugamannafélags um útivist: www.ferlir.is

Heimildamenn

Friðþór Eydal

Helgi Gamalielsson

Ljósmyndaskrá

Árnastígur.....	11
Árnastígur	14
Vörðuvísir [500-27].....	14
Árnastígur [27-517].....	15
Brú [27-548].....	15
Skjól [27-593].....	15
Skjól [27-594].....	15
Refagildra [27-575].....	16
B-17 vél.....	16
„Chock“ hjólakubbur úr tré.....	16
Hringlaga hlutur með gleri og númeri.....	16
Refagildra [27-805].....	17
Refagildra [27-810].....	17
Skjól [27-804].....	18
Garður [27-829].....	18
Tyrkjabyrgi [27-817]	18
Tyrkjabyrgi [27-818]	18
Tyrkjabyrgi [27-820] og [27-821].....	20
Refagildra [27-819]. Skýrsluhöfundur á vettvangi 2003.....	20
Byrgi [27-814].....	21
Byrgi [27-815].....	21
Hellir [27-816].....	21
Útilegumannahellir [27-812].....	22
Brauðstígur [27-900]	22
Brú við Hrafnagjá [27-1027].....	24
Prestastígur [27-1081].....	24
Prestastígur [27-1059].....	25
Skipsstígur.....	27
Varða á Skipsstíg.....	28
Skipsstígur [17-1502].....	28
Dýrfinnuhellir [17-1511].....	29
Hellir [17-1516].....	29

VIÐAUKI I - KORT



- Refagildra
- Greni
- Skipsstigur
- Prestastigur
- Brauðstigur
- Árnastigur

Refagildrur

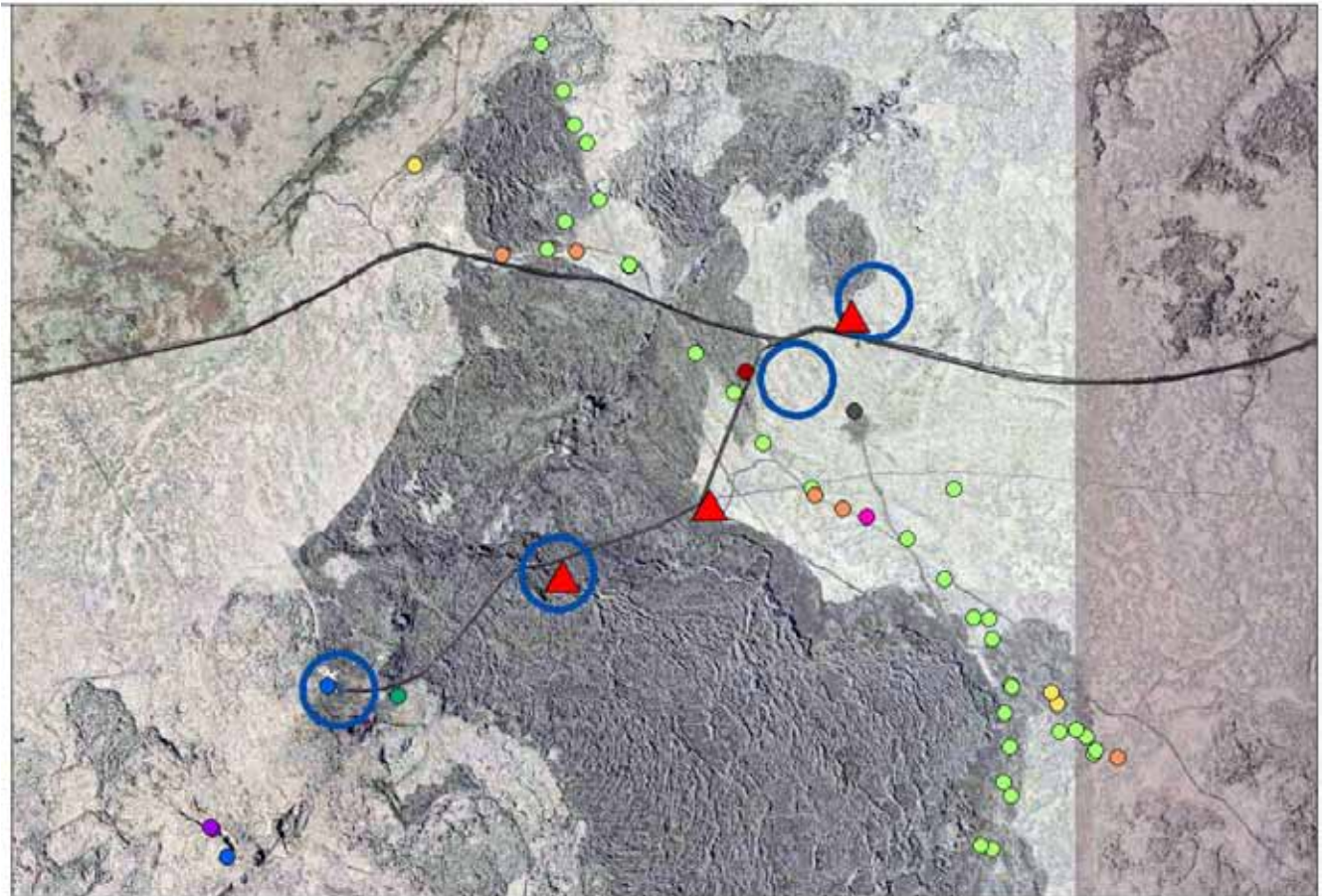
Grindavík
Antikva ehf.
Fornleifaskráning ÓSÁ
MV 03.09.2013



- Tyrkjabyrgi
- Varða
- Brauðstigur

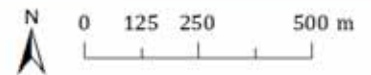
Tyrkjabyrgin

Grindavík
Antikva ehf.
Fornleifaskráning ÓSÁ
MV 30.08.2013



- ▲ Borhola
- Byrgi
- Refagildra
- Borstæði
- Flugvél
- Skjól
- Garður
- Varða
- Vegur
- Gata
- Vörðuvísir
- Hellir

Minjar og borholur




Grindavík
Antikva ehf.
Fornleifaskráning ÓSÁ
MV 15.09.2013



- Hellar og skjól**
- Aðhald
 - Hellir
 - Skjól



Hellar, skjól og aðhald





Grindavík
Antikva ehf.
Fornleifaskráning ÓSÁ
MV 03.09.2013

VIÐAUKI II - TÖFLUR



Árnastígur - 500

Nr.	Mynd	Hlutverk	Tegund	Sérheiti	Aldur	Hæð (cm)	Hættumat	Ástand	GPS N	GPS V	X-hnit	Y-hnit
501		Leið	Gata	Gata	Óviss		Lítill hætta	Vel greinan legar fornleifar	6352411	2231526	379248.819	326786.499
502		Samgöngu bót	Varða	Varða	Óviss	80	Lítill hætta	Heilleg	6352406	2231511	379238.858	326798.252



Árnastígur - 500

Nr.	Mynd	Hlutverk	Tegund	Sérheiti	Aldur	Hæð (cm)	Hættumat	Ástand	GPS N	GPS V	X-hnit	Y-hnit
503		Samgöngu bót	Varða	Varða	1850-1910	170	Lítill hætta	Heilleg	6352401	2231518	379229.901	326792.008
504		Samgöngu bót	Varða	Varða	1850-1910	160	Lítill hætta	Heilleg	6352356	2231490	379145.137	326810.253



Árnastígur - 500

Nr.	Mynd	Hlutverk	Tegund	Sérheiti	Aldur	Hæð (cm)	Hættumat	Ástand	GPS N	GPS V	X-hnit	Y-hnit
505		Brú	Hleðsla	Brú	1900		Lítill hætta	Vel greinan legar fornleifar	6352321	2231472	379079.382	326821.354
506		Samgöngu bót	Varða	Varða	1850-1910	80	Lítill hætta	Hálffallin	6352314	2231460	379065.848	326830.446



Árnastígur - 500

Nr.	Mynd	Hlutverk	Tegund	Sérheiti	Aldur	Hæð (cm)	Hættumat	Ástand	GPS N	GPS V	X-hnit	Y-hnit
507		Samgöngu bót	Varða	Varða	Óviss	100	Lítill hætta	Hálffallin	6352260	2231395	378962.698	326878.032
508		Samgöngu bót	Varða	Varða	1850-1910	90	Lítill hætta	Heilleg	6352220	2231358	378886.8	326904.162



Árnastígur - 500

Nr.	Mynd	Hlutverk	Tegund	Sérheiti	Aldur	Hæð (cm)	Hættumat	Ástand	GPS N	GPS V	X-hnit	Y-hnit
509		Samgöngu bót	Varða	Varða	1850-1910	80	Lítill hætta	Hálffallin	6352200	2231321	378848.007	326932.363
510		Samgöngu bót	Varða	Varða	1850-1910	170	Lítill hætta	Heilleg	6352133	2231280	378721.835	326958.976



Árnastígur - 500

Nr.	Mynd	Hlutverk	Tegund	Sérheiti	Aldur	Hæð (cm)	Hættumat	Ástand	GPS N	GPS V	X-hnit	Y-hnit
511		Samgöngu bót	Varða	Varða	1850-1910	170	Lítill hætta	Heilleg	6352057	2231190	378576.732	327024.752
512		Samgöngu bót	Varða	Varða	1850-1910	160	Lítill hætta	Heilleg	6351957	2230997	378382.409	327172.335



Árnastígur - 500

Nr.	Mynd	Hlutverk	Tegund	Sérheiti	Aldur	Hæð (cm)	Hættumat	Ástand	GPS N	GPS V	X-hnit	Y-hnit
513		Samgöngu bót	Varða	Varða	1850-1910	150	Mikil hætta	Heilleg	6351913	2230888	378295.813	327256.981
514		Samgöngu bót	Varða	Varða	1850-1910	70	Lítill hætta	Hálffallin	6351855	2230803	378184.338	327320.548



Árnastígur - 500

Nr.	Mynd	Hlutverk	Tegund	Sérheiti	Aldur	Hæð (cm)	Hættumat	Ástand	GPS N	GPS V	X-hnit	Y-hnit
515		Samgöngu bót	Varða	Varða	1850-1910	110	Lítill hætta	Heilleg	6351805	2230665	378085.295	327428.318
516		Leið	Gata	Gata	Óviss		Lítill hætta	Vel greinan legar fornleifar	6351797	2230655	378069.997	327435.676



Árnastígur - 500

Nr.	Mynd	Hlutverk	Tegund	Sérheiti	Aldur	Hæð (cm)	Hættumat	Ástand	GPS N	GPS V	X-hnit	Y-hnit
517		Leið	Gata	Gata	Óviss		Lítill hætta	Vel greinan legar fornleifar	6351782	2230579	378038.712	327496.323
518		Samgöngu bót	Varða	Vörðuvísir í suður	1850-1910	120	Lítill hætta	Heilleg	6351774	2230511	378020.777	327551.146



Árnastígur - 500

Nr.	Mynd	Hlutverk	Tegund	Sérheiti	Aldur	Hæð (cm)	Hættumat	Ástand	GPS N	GPS V	X-hnit	Y-hnit
519		Samgöngu bót	Varða	Varða	1850-1910	90	Lítill hætta	Heilleg	6351751	2230399	377973.016	327640.432
520		Samgöngu bót	Varða	Varða	1850-1910	150	Lítill hætta	Heilleg	6351706	2230293	377884.713	327722.545



Árnastígur - 500

Nr.	Mynd	Hlutverk	Tegund	Sérheiti	Aldur	Hæð (cm)	Hættumat	Ástand	GPS N	GPS V	X-hnit	Y-hnit
521		Samgöngu bót	Varða	Varða	Óviss	20	Lítill hætta	Vel greinan legar fornleifar	6351662	2230210	377799.312	327785.942
522		Samgöngu bót	Varða	Varða	1850-1910	40	Lítill hætta	Fallin	6351662	2230169	377797.451	327819.497



Árnastígur - 500

Nr.	Mynd	Hlutverk	Tegund	Sérheiti	Aldur	Hæð (cm)	Hættumat	Ástand	GPS N	GPS V	X-hnit	Y-hnit
523		Samgöngu bót	Varða	Varða	1850-1910	60	Lítill hætta	Hálffallin	6351637	2230157	377750.524	327826.746
524		Skjól	Hleðsla	Skjól	Óviss	80	Lítill hætta	Vel greinan legar fornleifar	6351584	2230099	377649.562	327868.762



Árnastígur - 500

Nr.	Mynd	Hlutverk	Tegund	Sérheiti	Aldur	Hæð (cm)	Hættumat	Ástand	GPS N	GPS V	X-hnit	Y-hnit
525		Samgöngu bót	Varða	Varða	1850-1910	160	Lítill hætta	Heilleg	6351582	2230095	377645.67	327871.83
526		Samgöngu bót	Varða	Varða	Óviss	50	Lítill hætta	Hróf	6351550	2230111	377587.027	327855.443



Árnastígur - 500

Nr.	Mynd	Hlutverk	Tegund	Sérheiti	Aldur	Hæð (cm)	Hættumat	Ástand	GPS N	GPS V	X-hnit	Y-hnit
527		Samgöngu bót	Varða	Vörðuvísir	1850-1910	170	Lítill hætta	Heilleg	6351510	2230094	377512.045	327865.242
528		Samgöngu bót	Varða	Varða	1850-1910	50	Lítill hætta	Hróf	6351468	2230103	377434.532	327853.555



Árnastígur - 500

Nr.	Mynd	Hlutverk	Tegund	Sérheiti	Aldur	Hæð (cm)	Hættumat	Ástand	GPS N	GPS V	X-hnit	Y-hnit
529		Samgöngu bót	Varða	Varða	1850-1910	70	Lítill hætta	Hálffallin	6351453	2230082	377405.749	327869.201
530		Samgöngu bót	Varða	Varða	1850-1910	150	Lítill hætta	Heilleg	6351389	2230124	377288.918	327828.238



Árnastígur - 500

Nr.	Mynd	Hlutverk	Tegund	Sérheiti	Aldur	Hæð (cm)	Hættumat	Ástand	GPS N	GPS V	X-hnit	Y-hnit
531		Samgöngu bót	Varða	Varða	1850-1910	60	Lítill hætta	Heilleg	6351391	2230155	377294.036	327803.069
532		Samgöngu bót	Varða	Varða	1850-1910	70	Lítill hætta	Heilleg	6351283	2230181	377094.846	327770.673



Árnastígur - 500

Nr.	Mynd	Hlutverk	Tegund	Sérheiti	Aldur	Hæð (cm)	Hættumat	Ástand	GPS N	GPS V	X-hnit	Y-hnit
533		Samgöngu bót	Varða	Varða	1850-1910	60	Lítill hætta	Hálffallin	6351279	2230170	377086.926	327779.266
534		Samgöngu bót	Varða	Varða	1850-1910	80	Lítill hætta	Hálffallin	6351277	2230176	377083.488	327774.149



Árnastígur - 500

Nr.	Mynd	Hlutverk	Tegund	Sérheiti	Aldur	Hæð (cm)	Hættumat	Ástand	GPS N	GPS V	X-hnit	Y-hnit
535		Samgöngu bót	Varða	Varða	1850-1910	20	Lítill hætta	Fallin	6351259	2230151	377048.958	327792.761
536		Samgöngu bót	Varða	Varða	1850-1910	120	Lítill hætta	Heilleg	6351226	2230137	376987.098	327800.826



Árnastígur - 500

Nr.	Mynd	Hlutverk	Tegund	Sérheiti	Aldur	Hæð (cm)	Hættumat	Ástand	GPS N	GPS V	X-hnit	Y-hnit
537		Samgöngu bót	Varða	Varða	1850-1910	100	Lítill hætta	Heilleg	6351194	2230127	376927.275	327805.72
538		Samgöngu bót	Varða	Varða	Óviss	40	Lítill hætta	Hróf	6351181	2230128	376903.202	327803.564


Árnastígur - 500

Nr.	Mynd	Hlutverk	Tegund	Sérheiti	Aldur	Hæð (cm)	Hættumat	Ástand	GPS N	GPS V	X-hnit	Y-hnit
539		Samgöngu bót	Varða	Varða	1850-1910	50	Lítill hætta	Hálffallin	6351153	2230108	376850.346	327817.057
540		Samgöngu bót	Varða	Varða við Brauðstíg	1850-1910	100	Lítill hætta	Hróf	6351086	2230111	376726.179	327807.708



Árnastígur - 500

Nr.	Mynd	Hlutverk	Tegund	Sérheiti	Aldur	Hæð (cm)	Hættumat	Ástand	GPS N	GPS V	X-hnit	Y-hnit
541		Samgöngu bót	Varða	Varða	1850-1910	160	Lítill hætta	Heilleg	6351044	2230076	376646.668	327832.042
542		Samgöngu bót	Varða	Varða	1850-1910	80	Lítill hætta	Heilleg	6351026	2230093	376614.045	327816.272



Árnastígur - 500

Nr.	Mynd	Hlutverk	Tegund	Sérheiti	Aldur	Hæð (cm)	Hættumat	Ástand	GPS N	GPS V	X-hnit	Y-hnit
543		Samgöngu bót	Varða	Varða	1850-1910	70	Lítill hætta	Hálffallin	6350997	2230091	376560.151	327814.927
544		Samgöngu bót	Varða	Varða	Óviss	70	Lítill hætta	Hróf	6350951	2230088	376474.672	327812.651



Árnastígur - 500

Nr.	Mynd	Hlutverk	Tegund	Sérheiti	Aldur	Hæð (cm)	Hættumat	Ástand	GPS N	GPS V	X-hnit	Y-hnit
545		Samgöngu bót	Varða	Varða	1850-1910	140	Lítill hætta	Heilleg	6350929	2230105	376434.628	327796.469
546		Samgöngu bót	Varða	Varða	Óviss	50	Lítill hætta	Hróf	6350911	2230112	376401.55	327788.886



Árnastígur - 500

Nr.	Mynd	Hlutverk	Tegund	Sérheiti	Aldur	Hæð (cm)	Hættumat	Ástand	GPS N	GPS V	X-hnit	Y-hnit
547		Samgöngu bót	Varða	Varða	1850-1910	90	Lítill hætta	Heilleg	6350871	2230128	376328.066	327771.67
548		Brú	Hleðsla	Brú	1900		Engin hætta	Vel greinan legar fornleifar	6350817	2230129	376227.926	327765.295

Árnastígur - 500

Nr.	Mynd	Hlutverk	Tegund	Sérheiti	Aldur	Hæð (cm)	Hættumat	Ástand	GPS N	GPS V	X-hnit	Y-hnit
549		Samgöngu bót	Varða	Varða	Óviss	50	Lítill hætta	Hróf	6350804	2230128	376204	327765
550		Samgöngu bót	Varða	Varða	Óviss	80	Lítill hætta	Hróf	6350784	2230139	376167	327754



Árnastígur - 500

Nr.	Mynd	Hlutverk	Tegund	Sérheiti	Aldur	Hæð (cm)	Hættumat	Ástand	GPS N	GPS V	X-hnit	Y-hnit
551		Samgöngu bót	Varða	Varða	1850-1910	60	Lítill hætta	Hróf	6350770	2230146	376142	327747
552		Samgöngu bót	Varða	Varða	Óviss	50	Lítill hætta	Heilleg	6350749	2230166	376103	327728

Árnastígur - 500

Nr.	Mynd	Hlutverk	Tegund	Sérheiti	Aldur	Hæð (cm)	Hættumat	Ástand	GPS N	GPS V	X-hnit	Y-hnit
553		Samgöngu bót	Varða	Varða	1850-1910	100	Lítill hætta	Heilleg	6350728	2230171	376055	327721
554		Samgöngu bót	Varða	Varða	Óviss	20	Lítill hætta	Hróf	6350716	2230173	376043	327719

Árnastígur - 500

Nr.	Mynd	Hlutverk	Tegund	Sérheiti	Aldur	Hæð (cm)	Hættumat	Ástand	GPS N	GPS V	X-hnit	Y-hnit
555		Samgöngu bót	Varða	Vörðuvísir	1850-1910	160	Lítill hætta	Heilleg	6350693	2230226	376002	327673
556		Samgöngu bót	Varða	Varða	Óviss	60	Lítill hætta	Heilleg	6350687	2230241	375992	327660

Árnastígur - 500

Nr.	Mynd	Hlutverk	Tegund	Sérheiti	Aldur	Hæð (cm)	Hættumat	Ástand	GPS N	GPS V	X-hnit	Y-hnit
557		Samgöngu bót	Varða	Varða	Óviss	80	Lítill hætta	Heilleg	6350692	2230262	376002	327644
558		Samgöngu bót	Varða	Varða	Óviss	80	Lítill hætta	Hróf	6350686	2230266	375991	327640



Árnastígur - 500

Nr.	Mynd	Hlutverk	Tegund	Sérheiti	Aldur	Hæð (cm)	Hættumat	Ástand	GPS N	GPS V	X-hnit	Y-hnit
559		Samgöngu bót	Varða	Varða	1850-1910	160	Lítill hætta	Heilleg	6350688	2230282	375996	327627
560		Samgöngu bót	Varða	Varða	Óviss	130	Lítill hætta	Heilleg	6350720	2230334	376057	327587



Árnastígur - 500

Nr.	Mynd	Hlutverk	Tegund	Sérheiti	Aldur	Hæð (cm)	Hættumat	Ástand	GPS N	GPS V	X-hnit	Y-hnit
561		Samgöngu bót	Varða	Varða	Óviss	70	Lítill hætta	Hróf	6350643	2230302	375913	327606
562		Samgöngu bót	Varða	Varða	Óviss	40	Lítill hætta	Hróf	6350611	2230270	375852	327629



Árnastígur - 500

Nr.	Mynd	Hlutverk	Tegund	Sérheiti	Aldur	Hæð (cm)	Hættumat	Ástand	GPS N	GPS V	X-hnit	Y-hnit
563		Samgöngu bót	Varða	Varða	1850-1910	80	Lítill hætta	Heilleg	6350558	2230241	375752	327647
564		Samgöngu bót	Varða	Varða	1850-1910	50	Lítill hætta	Hálffallin	6350508	2230232	375659	327649



Árnastígur - 500

Nr.	Mynd	Hlutverk	Tegund	Sérheiti	Aldur	Hæð (cm)	Hættumat	Ástand	GPS N	GPS V	X-hnit	Y-hnit
565		Samgöngu bót	Varða	Varða	1850-1910	70	Lítill hætta	Hálffallin	6350484	2230214	375614	327661
566		Samgöngu bót	Varða	Vörðuvísir í vestur	1850-1910	100	Lítill hætta	Heilleg	6350463	2230193	375574	327676


Árnastígur - 500

Nr.	Mynd	Hlutverk	Tegund	Sérheiti	Aldur	Hæð (cm)	Hættumat	Ástand	GPS N	GPS V	X-hnit	Y-hnit
567		Samgöngu bót	Varða	Varða	Óviss	30	Lítill hætta	Hróf	6350448	2230043	375539	327798
568		Samgöngu bót	Varða	Varða	Óviss	30	Lítill hætta	Hróf	6350449	2230006	375540	327828

Árnastígur - 500

Nr.	Mynd	Hlutverk	Tegund	Sérheiti	Aldur	Hæð (cm)	Hættumat	Ástand	GPS N	GPS V	X-hnit	Y-hnit
569		Samgöngu bót	Varða	Varða	Óviss	50	Lítill hætta	Hróf	6350448	2229993	375537	327839
570		Leið	Gata	Gata	Óviss		Lítill hætta	Vel greinan legar fornleifar	6350493	2229914	375617	327908



Árnastígur - 500

Nr.	Mynd	Hlutverk	Tegund	Sérheiti	Aldur	Hæð (cm)	Hættumat	Ástand	GPS N	GPS V	X-hnit	Y-hnit
571		Samgöngu bót	Varða	Varða	Óviss		Lítill hætta	Hróf	6350527	2229901	375680	327922
572		Samgöngu bót	Varða	Varða	Óviss		Lítill hætta	Fallin	6350615	2229896	375843	327935



Árnastígur - 500

Nr.	Mynd	Hlutverk	Tegund	Sérheiti	Aldur	Hæð (cm)	Hættumat	Ástand	GPS N	GPS V	X-hnit	Y-hnit
573		Samgöngu bót	Varða	Varða	1850-1910	50	Lítill hætta	Heilleg	6350614	2229927	375842	327910
574		Samgöngu bót	Varða	Varða	Óviss	30	Lítill hætta	Hróf	6350678	2229879	375959	327956



Árnastígur - 500

Nr.	Mynd	Hlutverk	Tegund	Sérheiti	Aldur	Hæð (cm)	Hættumat	Ástand	GPS N	GPS V	X-hnit	Y-hnit
575		Refagildra	Hleðsla	Refagildra	Óviss	30	Lítill hætta	Fallin	6350811	2229829	376203	328010
576		Samgöngu bót	Varða	Varða	Óviss	40	Lítill hætta	Hróf	6350823	2229805	376224	328031



Árnastígur - 500

Nr.	Mynd	Hlutverk	Tegund	Sérheiti	Aldur	Hæð (cm)	Hættumat	Ástand	GPS N	GPS V	X-hnit	Y-hnit
577		Samgöngu bót	Varða	Varða	1850-1910	40	Lítill hætta	Hróf	6350830	2229779	376236	328053
578		Samgöngu bót	Varða	Varða	Óviss	40	Lítill hætta	Hróf	6350958	2229553	376463	328251



Árnastígur - 500

Nr.	Mynd	Hlutverk	Tegund	Sérheiti	Aldur	Hæð (cm)	Hættumat	Ástand	GPS N	GPS V	X-hnit	Y-hnit
579		Samgöngu bót	Varða	Varða	Óviss	15	Lítill hætta	Hróf	6351109	2229536	376743	328282
580		Samgöngu bót	Varða	Varða	Óviss	30	Lítill hætta	Hróf	6351134	2229561	376790	328263

Árnastígur - 500

Nr.	Mynd	Hlutverk	Tegund	Sérheiti	Aldur	Hæð (cm)	Hættumat	Ástand	GPS N	GPS V	X-hnit	Y-hnit
581		Samgöngu bót	Varða	Varða	Óviss	40	Lítill hætta	Hróf	6351162	2229550	376842	328275
582		Samgöngu bót	Varða	Varða	Óviss	20	Lítill hætta	Hróf	6351205	2229600	376924	328238



Árnastígur - 500

Nr.	Mynd	Hlutverk	Tegund	Sérheiti	Aldur	Hæð (cm)	Hættumat	Ástand	GPS N	GPS V	X-hnit	Y-hnit
583		Samgöngu bót	Varða	Varða	1850-1910	60	Lítill hætta	Heilleg	6351212	2229620	376938	328223
584		Samgöngu bót	Varða	Varða	Óviss	40	Lítill hætta	Heilleg	6351291	2229600	377083	328247



Árnastígur - 500

Nr.	Mynd	Hlutverk	Tegund	Sérheiti	Aldur	Hæð (cm)	Hættumat	Ástand	GPS N	GPS V	X-hnit	Y-hnit
585		Samgöngu bót	Varða	Varða	1850-1910	70	Lítill hætta	Hálffallin	6351345	2229545	377181	328298
586		Samgöngu bót	Varða	Varða	Óviss	40	Lítill hætta	Hróf	6351486	2229674	377448	328207



Árnastígur - 500

Nr.	Mynd	Hlutverk	Tegund	Sérheiti	Aldur	Hæð (cm)	Hættumat	Ástand	GPS N	GPS V	X-hnit	Y-hnit
587		Leið	Gata	Gata	Óviss		Lítill hættu	Vel greinanlegar fornleifar	6351505	2229800	377489	328105
588		Samgöngu bót	Varða	Varða	1850-1910	50	Lítill hættu	Heilleg	6351508	2229866	377498	328052



Árnastígur - 500

Nr.	Mynd	Hlutverk	Tegund	Sérheiti	Aldur	Hæð (cm)	Hættumat	Ástand	GPS N	GPS V	X-hnit	Y-hnit
589		Samgöngu bót	Varða	Varða	Óviss	20	Lítill hætta	Vel greinan legar fornleifar	6351512	2229860	377505	328057
590		Samgöngu bót	Varða	Varða	1850-1910	70	Lítill hætta	Heilleg	6351528	2229888	377536	328036



Árnastígur - 500

Nr.	Mynd	Hlutverk	Tegund	Sérheiti	Aldur	Hæð (cm)	Hættumat	Ástand	GPS N	GPS V	X-hnit	Y-hnit
591		Samgöngu bót	Varða	Varða	1850-1910	60	Lítill hætta	Hálffallin	6351536	2229916	377552	328014
592		Samgöngu bót	Varða	Varða	1850-1910	20	Lítill hætta	Hróf	6351532	2229962	377547	327976



Árnastígur - 500

Nr.	Mynd	Hlutverk	Tegund	Sérheiti	Aldur	Hæð (cm)	Hættumat	Ástand	GPS N	GPS V	X-hnit	Y-hnit
593		Skjól	Hleðsla	Skjól	Óviss	60	Lítill hætta	Vel greinan legar fornleifar	6351565	2229970	377608	327972
594		Skjól	Hleðsla	Skjól	Óviss	60	Lítill hætta	Vel greinan legar fornleifar	6351579	2229991	377635	327957



Árnastígur - 500

Nr.	Mynd	Hlutverk	Tegund	Sérheiti	Aldur	Hæð (cm)	Hættumat	Ástand	GPS N	GPS V	X-hnit	Y-hnit
595		Herminjar	Stríðs minjar	Flugvéla brak	20.öld		Lítill hætta	Greinan legar fornleifar	6351899	2230562	378255.004	327522.297
596		Samgöngu bót	Varða	Varða	Óviss	30	Lítill hætta	Hróf	6352057	2231190	378577	327025


Árnastígur - 500

Nr.	Mynd	Hlutverk	Tegund	Sérheiti	Aldur	Hæð (cm)	Hættumat	Ástand	GPS N	GPS V	X-hnit	Y-hnit
597		Leið	Gata	Gata	Óviss		Lítill hætta	Vel greinan legar fornleifar	6352070	2231333	378607	326909
598		Samgöngu bót	Varða	Varða	Óviss	40	Lítill hætta	Hróf	6352105	2231371	378674	326882



Árnastígur - 500

Nr.	Mynd	Hlutverk	Tegund	Sérheiti	Aldur	Hæð (cm)	Hættumat	Ástand	GPS N	GPS V	X-hnit	Y-hnit
599		Samgöngu bót	Varða	Varða	1850-1910	60	Lítill hætta	Hálffallin	6352071	2231411	378613	326845
600		Leið	Gata	Gata	Óviss		Lítill hætta	Vel greinan legar fornleifar	6352061	2231535	378600	326743

Árnastígur - 500

Nr.	Mynd	Hlutverk	Tegund	Sérheiti	Aldur	Hæð (cm)	Hættumat	Ástand	GPS N	GPS V	X-hnit	Y-hnit
601		Samgöngu bót	Varða	Varða	Óviss	50	Lítill hætta	Vel greinan legar fornleifar	6352142	2231883	378084	327742



Eldvörp - 800

Nr.	Mynd	Hlutverk	Tegund	Sérheiti	Aldur	Hæð (cm)	Hættu mat	Ástand	GPS N	GPS V	X-hnit	Y-hnit
801		Samgöngubót	Varða	Varða	Óviss	30	Engin hætta	Fallin	6350946	2233733	378350	327387
802		Leið	Gata	Gata	Óviss		Engin hætta	Vel greinanlegar fornleifar	6350943	2233765	378346	327361



Eldvörp - 800

Nr.	Mynd	Hlutverk	Tegund	Sérheiti	Aldur	Hæð (cm)	Hættu mat	Ástand	GPS N	GPS V	X-hnit	Y-hnit
803		Aðhald?	Aðhald?	Aðhald	Óviss		Engin hætta	Illgreinanlegar fornleifar	6350938	2233861	378341	327282
804		Skjól	Hleðsla	Skjól	Óviss	100	Lítill hætta	Vel greinanlegar fornleifar	6352161	2231783	378797	326550

Eldvörp - 800

Nr.	Mynd	Hlutverk	Tegund	Sérheiti	Aldur	Hæð (cm)	Hættu mat	Ástand	GPS N	GPS V	X-hnit	Y-hnit
805		Refagildra	Hleðsla	Refagildra	Óviss	60	Lítill hættu	Vel greinan legar fornleifar	6350408	2230837	375501	327143
806		Samgöngubót	Varða	Varða	Óviss	10	Lítill hættu	Fallin	6351140	2229340	376791	328444

Eldvörp - 800

Nr.	Mynd	Hlutverk	Tegund	Sérheiti	Aldur	Hæð (cm)	Hættu mat	Ástand	GPS N	GPS V	X-hnit	Y-hnit
807		Samgöngubót	Varða	Varða	Óviss	30	Lítill hætta	Fallin	6350698	2229610	375984	328178
808		Samgöngubót	Varða	Varða	Óviss	10	Lítill hætta	Fallin	6350714	2229645	376015	328151



Eldvörp - 800

Nr.	Mynd	Hlutverk	Tegund	Sérheiti	Aldur	Hæð (cm)	Hættu mat	Ástand	GPS N	GPS V	X-hnit	Y-hnit
809		Samgöngubót	Varða	Varða	Óviss	60	Lítill hætta	Heilleg	6350564	2229688	375739	328100
810		Refagildra	Hleðsla	Refagildra	Óviss	70	Lítill hætta	Vel greinan legar fornleifar	6350291	2229876	375241	327918



Eldvörp - 800

Nr.	Mynd	Hlutverk	Tegund	Sérheiti	Aldur	Hæð (cm)	Hættu mat	Ástand	GPS N	GPS V	X-hnit	Y-hnit
811		Refagildra	Hleðsla	Refagildra	Óviss	80	Lítill hætta	Vel greinan legar fornleifar	6350306	2229782	375264	327997
812		Hellir	Hellir	Brauðhellir	Óviss	150	Lítill hætta	Heillegar fornleifar	6351538	2231939	377648	326358

Eldvörp - 800

Nr.	Mynd	Hlutverk	Tegund	Sérheiti	Aldur	Hæð (cm)	Hættu mat	Ástand	GPS N	GPS V	X-hnit	Y-hnit
813		Refagildra	Hleðsla	Refabyrgi	Óviss	40	Lítill hætta	Greinanlegar fornleifar	6351530	2231746	377624	326515
814		Byrgi	Hleðsla	Byrgi	Óviss	80	Lítill hætta	Heillegar fornleifar	6351360	2232225	377331	326105

Eldvörp - 800

Nr.	Mynd	Hlutverk	Tegund	Sérheiti	Aldur	Hæð (cm)	Hættu mat	Ástand	GPS N	GPS V	X-hnit	Y-hnit
815		Byrgi	Hleðsla	Byrgi	Óviss	100	Lítill hættu	Heillegar fornleifar	6351362	2232233	377335	326099
816		Hellir	Hellir	Hellir	Óviss		Lítill hættu	Greinanlegar fornleifar	6351328	2232182	377270	326137



Eldvörp - 800

Nr.	Mynd	Hlutverk	Tegund	Sérheiti	Aldur	Hæð (cm)	Hættu mat	Ástand	GPS N	GPS V	X-hnit	Y-hnit
817		Byrgi	Hleðsla	Tyrkjabyrgin	Óviss	80	Lítill hætta	Heillegar fornleifar	6351220	2231279	377028	326865
818		Byrgi	Hleðsla	Tyrkjabyrgin	Óviss	80	Lítill hætta	Heillegar fornleifar	6351225	2231265	377037	326877


Eldvörp - 800

Nr.	Mynd	Hlutverk	Tegund	Sérheiti	Aldur	Hæð (cm)	Hættu mat	Ástand	GPS N	GPS V	X-hnit	Y-hnit
819		Refagildra	Hleðsla	Refagildra	Óviss	20	Lítill hætta	Greinanlegar fornleifar	6351256	2231271	377094	326876
820		Byrgi	Hleðsla	Tyrkjabyrgin	Óviss	120	Lítill hætta	Heillegar fornleifar	6351256	2231215	377092	326921

Eldvörp - 800

Nr.	Mynd	Hlutverk	Tegund	Sérheiti	Aldur	Hæð (cm)	Hættu mat	Ástand	GPS N	GPS V	X-hnit	Y-hnit
821		Byrgi	Hleðsla	Tyrkjabyrgin	Óviss	120	Lítill hætta	Heillegar fornleifar	6351260	2231226	377100	326913
822		Byrgi	Hleðsla	Tyrkjabyrgin	Óviss	120	Lítill hætta	Heillegar fornleifar	6351263	2231231	377106	326909

Eldvörp - 800

Nr.	Mynd	Hlutverk	Tegund	Sérheiti	Aldur	Hæð (cm)	Hættu mat	Ástand	GPS N	GPS V	X-hnit	Y-hnit
823		Byrgi	Hleðsla	Tyrkjabyrgin	Óviss	120	Lítill hætta	Heillegar fornleifar	6351273	2231222	377124	326917
824		Byrgi	Hleðsla	Tyrkjabyrgin	Óviss	60	Lítill hætta	Heillegar fornleifar	6351273	2231211	377123	326926

Eldvörp - 800

Nr.	Mynd	Hlutverk	Tegund	Sérheiti	Aldur	Hæð (cm)	Hættu mat	Ástand	GPS N	GPS V	X-hnit	Y-hnit
825		Byrgi	Hleðsla	Tyrkjabyrgin	Óviss	40	Lítill hætta	Heillegar fornleifar	6351264	2231213	377107	326924
826		Byrgi	Hleðsla	Tyrkjabyrgin	Óviss	100	Lítill hætta	Heillegar fornleifar	6351229	2231191	377041	326938



Eldvörp - 800

Nr.	Mynd	Hlutverk	Tegund	Sérheiti	Aldur	Hæð (cm)	Hættu mat	Ástand	GPS N	GPS V	X-hnit	Y-hnit
827		Byrgi	Hleðsla	Tyrkjabyrgin	Óviss	120	Lítill hætta	Heillegar fornleifar	6351224	2231190	377031	326939
828		Samgöngubót	Varða	Varða	Óviss	60	Lítill hætta	Heilleg	6351249	2231178	377077	326951



Eldvörp - 800

Nr.	Mynd	Hlutverk	Tegund	Sérheiti	Aldur	Hæð (cm)	Hættu mat	Ástand	GPS N	GPS V	X-hnit	Y-hnit
829		Garður	Hleðsla	Garður	Óviss	20	Mikil hætta	Greinanlegar fornleifar	6351530	2231746	377623.9	326514.8



Prestastígur - 1000

Nr.	Mynd	Hlutverk	Tegund	Sérheiti	Aldur	Hæð (cm)	Hættumat	Ástand	GPS N	GPS V	X-hnit	Y-hnit
1001		Samgöngu bót	Varða	Varða	1850-1910	120	Engin hætta	Heilleg	6350068	2230685	374864	327233
1002		Samgöngu bót	Varða	Varða	1850-1910	100	Engin hætta	Heilleg	6350075	2230789	374881	327148


Prestastígur - 1000

Nr.	Mynd	Hlutverk	Tegund	Sérheiti	Aldur	Hæð (cm)	Hættumat	Ástand	GPS N	GPS V	X-hnit	Y-hnit
1003		Samgöngu bót	Varða	Varða	1850-1910	120	Engin hætta	Heilleg	6350081	2230896	374897	327061
1004		Samgöngu bót	Varða	Varða	1850-1910	70	Engin hætta	Heilleg	6350085	2230980	374909	326993



Prestastígur - 1000

Nr.	Mynd	Hlutverk	Tegund	Sérheiti	Aldur	Hæð (cm)	Hættumat	Ástand	GPS N	GPS V	X-hnit	Y-hnit
1005		Samgöngu bót	Varða	Varða	1850-1910	160	Engin hættu	Heilleg	6350090	2231051	374921	326935
1006		Samgöngu bót	Varða	Varða	Óviss	20	Engin hættu	Fallin	6350092	2231097	374927	326898



Prestastígur - 1000

Nr.	Mynd	Hlutverk	Tegund	Sérheiti	Aldur	Hæð (cm)	Hættumat	Ástand	GPS N	GPS V	X-hnit	Y-hnit
1007		Samgöngu bót	Varða	Varða	Óviss	30	Engin hætta	Fallin	6350097	2231161	374939	326846
1008		Samgöngu bót	Varða	Varða	1850-1910	110	Engin hætta	Heilleg	6350097	2231168	374939	326840



Prestastígur - 1000

Nr.	Mynd	Hlutverk	Tegund	Sérheiti	Aldur	Hæð (cm)	Hættumat	Ástand	GPS N	GPS V	X-hnit	Y-hnit
1009		Samgöngu bót	Varða	Varða	Óviss	40	Engin hætta	Fallin	6350118	2231255	374982	326771
1010		Samgöngu bót	Varða	Varða	1850-1910	40	Engin hætta	Heilleg	6350139	2231348	375026	326697



Prestastígur - 1000

Nr.	Mynd	Hlutverk	Tegund	Sérheiti	Aldur	Hæð (cm)	Hættumat	Ástand	GPS N	GPS V	X-hnit	Y-hnit
1011		Samgöngu bót	Varða	Varða	Óviss	20	Engin hætta	Fallin	6350158	2231422	375064	326638
1012		Leið	Gata	Gata			Engin hætta	Greinanlegar fornleifar	6350160	2231459	375070	326608


Prestastígur - 1000

Nr.	Mynd	Hlutverk	Tegund	Sérheiti	Aldur	Hæð (cm)	Hættumat	Ástand	GPS N	GPS V	X-hnit	Y-hnit
1013		Samgöngu bót	Varða	Varða	1850-1910	130	Engin hætta	Heilleg	6350166	2231462	375081	326606
1014		Samgöngu bót	Varða	Varða	1850-1910	60	Engin hætta	Hálffallin	6350190	2231556	375130	326532



Prestastígur - 1000

Nr.	Mynd	Hlutverk	Tegund	Sérheiti	Aldur	Hæð (cm)	Hættumat	Ástand	GPS N	GPS V	X-hnit	Y-hnit
1015		Samgöngu bót	Varða	Varða	1850-1910	80	Engin hætta	Fallin	6350208	2231637	375167	326467
1016		Samgöngu bót	Varða	Varða	Óviss	50	Engin hætta	Fallin	6350230	2231721	375211	326401



Prestastígur - 1000

Nr.	Mynd	Hlutverk	Tegund	Sérheiti	Aldur	Hæð (cm)	Hættumat	Ástand	GPS N	GPS V	X-hnit	Y-hnit
1017		Samgöngu bót	Varða	Varða	1850-1910	170	Engin hætta	Heilleg	6350245	2231783	375242	326352
1018		Samgöngu bót	Varða	Varða	Óviss	40	Engin hætta	Fallin	6350280	2231861	375311	326291



Prestastígur - 1000

Nr.	Mynd	Hlutverk	Tegund	Sérheiti	Aldur	Hæð (cm)	Hættumat	Ástand	GPS N	GPS V	X-hnit	Y-hnit
1019		Samgöngu bót	Varða	Varða	Óviss	10	Engin hætta	Fallin	6350299	2231917	375348	326248
1020		Samgöngu bót	Varða	Varða	1850-1910	100	Engin hætta	Hálffallin	6350308	2231969	375368	326206



Prestastígur - 1000

Nr.	Mynd	Hlutverk	Tegund	Sérheiti	Aldur	Hæð (cm)	Hættumat	Ástand	GPS N	GPS V	X-hnit	Y-hnit
1021		Samgöngu bót	Varða	Varða	Óviss	20	Engin hætta	Fallin	6350320	2232017	375392	326168
1022		Samgöngu bót	Varða	Varða	1850-1910	70	Engin hætta	Hálffallin	6350335	2232065	375422	326130



Prestastígur - 1000

Nr.	Mynd	Hlutverk	Tegund	Sérheiti	Aldur	Hæð (cm)	Hættumat	Ástand	GPS N	GPS V	X-hnit	Y-hnit
1023		Samgöngu bót	Varða	Varða	Óviss	30	Engin hætta	Fallin	6350343	2232108	375439	326096
1024		Samgöngu bót	Varða	Varða	Óviss	40	Engin hætta	Fallin	6350357	2232167	375468	326049



Prestastígur - 1000

Nr.	Mynd	Hlutverk	Tegund	Sérheiti	Aldur	Hæð (cm)	Hættumat	Ástand	GPS N	GPS V	X-hnit	Y-hnit
1025		Samgöngu bót	Varða	Varða	1850-1910	40	Engin hætta	Fallin	6350363	2232215	375481	326010
1026		Brú	Hleðsla	Brú	1900		Engin hætta	Vel greinanlegar fornleifar	6350360	2232230	375476	325997



Prestastígur - 1000

Nr.	Mynd	Hlutverk	Tegund	Sérheiti	Aldur	Hæð (cm)	Hættumat	Ástand	GPS N	GPS V	X-hnit	Y-hnit
1027		Brú	Hleðsla	Brú	1900		Engin hætta	Vel greinanlegar fornleifar	6350362	2232243	375480	325987
1028		Samgöngu bót	Varða	Varða	1850-1910	170	Engin hætta	Heilleg	6350368	2232253	375492	325979

Prestastígur - 1000

Nr.	Mynd	Hlutverk	Tegund	Sérheiti	Aldur	Hæð (cm)	Hættumat	Ástand	GPS N	GPS V	X-hnit	Y-hnit
1029		Samgöngu bót	Varða	Varða	Óviss	60	Engin hætta	Hróf	6350387	2232229	375526	326001
1030		Samgöngu bót	Varða	Varða	1850-1910	120	Engin hætta	Hálffallin	6350380	2232286	375516	325954



Prestastígur - 1000

Nr.	Mynd	Hlutverk	Tegund	Sérheiti	Aldur	Hæð (cm)	Hættumat	Ástand	GPS N	GPS V	X-hnit	Y-hnit
1031		Samgöngu bót	Varða	Varða	1850-1910	130	Engin hættu	Heilleg	6350391	2232354	375539	325899
1032		Leið	Gata	Gata			Engin hættu	Greinanlegar fornleifar	6350407	2232400	375571	325863



Prestastígur - 1000

Nr.	Mynd	Hlutverk	Tegund	Sérheiti	Aldur	Hæð (cm)	Hættumat	Ástand	GPS N	GPS V	X-hnit	Y-hnit
1033		Samgöngu bót	Varða	Varða	1850-1910	140	Engin hætta	Heilleg	6350414	2232408	375584	325857
1034		Samgöngu bót	Varða	Varða	1850-1910	80	Engin hætta	Hálffallin	6350429	2232458	375614	325818



Prestastígur - 1000

Nr.	Mynd	Hlutverk	Tegund	Sérheiti	Aldur	Hæð (cm)	Hættumat	Ástand	GPS N	GPS V	X-hnit	Y-hnit
1035		Samgöngu bót	Varða	Vörðuvísir í norður	1850-1910	120	Engin hætta	Hálffallin	6350447	2232499	375650	325786
1036		Samgöngu bót	Varða	Varða	1850-1910	130	Engin hætta	Heilleg	6350453	2232584	375665	325717



Prestastígur - 1000

Nr.	Mynd	Hlutverk	Tegund	Sérheiti	Aldur	Hæð (cm)	Hættumat	Ástand	GPS N	GPS V	X-hnit	Y-hnit
1037		Samgöngu bót	Varða	Varða	1850-1910	130	Engin hætta	Heilleg	6350453	2232657	375668	325657
1038		Samgöngu bót	Varða	Varða	1850-1910	90	Engin hætta	Hálffallin	6350473	2232688	375707	325634

Prestastígur - 1000

Nr.	Mynd	Hlutverk	Tegund	Sérheiti	Aldur	Hæð (cm)	Hættumat	Ástand	GPS N	GPS V	X-hnit	Y-hnit
1039		Leið	Gata	Gata			Engin hætta	Heilleg	6350472	2232695	375705	325628
1040		Samgöngu bót	Varða	Varða	1850-1910	100	Engin hætta	Heilleg	6350494	2232708	375747	325620



Prestastígur - 1000

Nr.	Mynd	Hlutverk	Tegund	Sérheiti	Aldur	Hæð (cm)	Hættumat	Ástand	GPS N	GPS V	X-hnit	Y-hnit
1041		Samgöngu bót	Varða	Varða	1850-1910	80	Engin hætta	Hálffallin	6350523	2232740	375802	325597
1042		Samgöngu bót	Varða	Varða	1850-1910	90	Engin hætta	Hálffallin	6350551	2232768	375855	325577



Prestastígur - 1000

Nr.	Mynd	Hlutverk	Tegund	Sérheiti	Aldur	Hæð (cm)	Hættumat	Ástand	GPS N	GPS V	X-hnit	Y-hnit
1043		Samgöngu bót	Varða	Varða	1850-1910	30	Engin hætta	Hróf	6350568	2232716	375884	325621
1044		Samgöngu bót	Varða	Varða	1850-1910	150	Engin hætta	Heilleg	6350590	2232815	375930	325542



Prestastígur - 1000

Nr.	Mynd	Hlutverk	Tegund	Sérheiti	Aldur	Hæð (cm)	Hættumat	Ástand	GPS N	GPS V	X-hnit	Y-hnit
1045		Samgöngu bót	Varða	Varða	1850-1910	100	Engin hætta	Hálffallin	6350620	2232885	375988	325488
1046		Samgöngu bót	Varða	Varða	1850-1910	80	Engin hætta	Hálffallin	6350631	2232926	376011	325456



Prestastígur - 1000

Nr.	Mynd	Hlutverk	Tegund	Sérheiti	Aldur	Hæð (cm)	Hættumat	Ástand	GPS N	GPS V	X-hnit	Y-hnit
1047		Samgöngu bót	Varða	Varða	Óviss	10	Engin hætta	Hróf	6350661	2232942	376067	325446
1048		Samgöngu bót	Varða	Vörðuvísir í norður	1850-1910	110	Engin hætta	Heilleg	6350688	2232953	376118	325440


Prestastígur - 1000

Nr.	Mynd	Hlutverk	Tegund	Sérheiti	Aldur	Hæð (cm)	Hættumat	Ástand	GPS N	GPS V	X-hnit	Y-hnit
1049		Samgöngu bót	Varða	Varða	1850-1910	120	Engin hætta	Heilleg	6350698	2232939	376136	325452
1050		Samgöngu bót	Varða	Varða	1850-1910	130	Engin hætta	Hálffallin	6350715	2232951	376168	325444


Prestastígur - 1000

Nr.	Mynd	Hlutverk	Tegund	Sérheiti	Aldur	Hæð (cm)	Hættumat	Ástand	GPS N	GPS V	X-hnit	Y-hnit
1051		Samgöngu bót	Varða	Varða	1850-1910	60	Engin hætta	Fallin	6350761	2232961	376253	325441
1052		Samgöngu bót	Varða	Varða	1850-1910	80	Engin hætta	Hálffallin	6350788	2233026	376307	325390



Prestastígur - 1000

Nr.	Mynd	Hlutverk	Tegund	Sérheiti	Aldur	Hæð (cm)	Hættumat	Ástand	GPS N	GPS V	X-hnit	Y-hnit
1053		Samgöngu bót	Varða	Varða	1850-1910	100	Engin hætta	Hálffallin	6350801	2233064	376332	325360
1054		Greni	Varða	Varða tófugreni	Óviss		Engin hætta	Heilleg	6350832	2233082	376391	325349

Prestastígur - 1000

Nr.	Mynd	Hlutverk	Tegund	Sérheiti	Aldur	Hæð (cm)	Hættumat	Ástand	GPS N	GPS V	X-hnit	Y-hnit
1055		Greni	Varða	Varða tófugreni	Óviss		Engin hættu		6350857	2233023	376434	325400
1056		Greni	Varða	Varða tófugreni	Óviss		Engin hættu		6350807	2233007	376341	325408



Prestastígur - 1000

Nr.	Mynd	Hlutverk	Tegund	Sérheiti	Aldur	Hæð (cm)	Hættumat	Ástand	GPS N	GPS V	X-hnit	Y-hnit
1057		Samgöngu bót	Varða	Varða	1850-1910	70	Engin hætta	Hálffallin	6350828	2233120	376385	325317
1058		Samgöngu bót	Varða	Varða	1850-1910	120	Engin hætta	Heilleg	6350849	2233135	376425	325307


Prestastígur - 1000

Nr.	Mynd	Hlutverk	Tegund	Sérheiti	Aldur	Hæð (cm)	Hættumat	Ástand	GPS N	GPS V	X-hnit	Y-hnit
1059		Samgöngu bót	Varða	Varða	Óviss	40	Engin hætta	Heilleg	6350853	2233180	376434	325271
1060		Samgöngu bót	Varða	Varða	Óviss	80	Engin hætta	Hálffallin	6350864	2233176	376454	325275



Prestastígur - 1000

Nr.	Mynd	Hlutverk	Tegund	Sérheiti	Aldur	Hæð (cm)	Hættumat	Ástand	GPS N	GPS V	X-hnit	Y-hnit
1061		Leið	Gata	Gata			Engin hætta	Vel greinanlegar fornleifar	6350877	2233193	376479	325263
1062		Samgöngu bót	Varða	Varða	Óviss	110	Engin hætta	Hálffallin	6350880	2233192	376485	325264



Prestastígur - 1000

Nr.	Mynd	Hlutverk	Tegund	Sérheiti	Aldur	Hæð (cm)	Hættumat	Ástand	GPS N	GPS V	X-hnit	Y-hnit
1063		Samgöngu bót	Varða	Varða	Óviss	110	Engin hætta	Heilleg	6350893	2233210	376510	325250
1064		Samgöngu bót	Varða	Varða	Óviss	60	Engin hætta	Hróf	6350918	2233260	376559	325212



Prestastígur - 1000

Nr.	Mynd	Hlutverk	Tegund	Sérheiti	Aldur	Hæð (cm)	Hættumat	Ástand	GPS N	GPS V	X-hnit	Y-hnit
1065		Leið	Gata	Gata	1850-1910		Engin hætta	Vel greinanlegar fornleifar	6350943	2233295	376607	325186
1066		Samgöngu bót	Varða	Varða	1850-1910	50	Engin hætta	Fallin	6350942	2233301	376605	325181



Prestastígur - 1000

Nr.	Mynd	Hlutverk	Tegund	Sérheiti	Aldur	Hæð (cm)	Hættumat	Ástand	GPS N	GPS V	X-hnit	Y-hnit
1067		Samgöngu bót	Varða	Varða	Óviss	50	Engin hætta	Fallin	6350951	2233371	376625	325125
1068		Brú	Hleðsla	Brú	1900		Engin hætta	Vel greinanlegar fornleifar	6350952	2233379	376627	325118


Prestastígur - 1000

Nr.	Mynd	Hlutverk	Tegund	Sérheiti	Aldur	Hæð (cm)	Hættumat	Ástand	GPS N	GPS V	X-hnit	Y-hnit
1069		Samgöngu bót	Varða	Varða	Óviss	20	Engin hætta	Hróf	6350966	2233437	376656	325072
1070		Samgöngu bót	Varða	Varða	1850-1910	100	Engin hætta	Hálffallin	6350951	2233452	376629	325058



Prestastígur - 1000

Nr.	Mynd	Hlutverk	Tegund	Sérheiti	Aldur	Hæð (cm)	Hættumat	Ástand	GPS N	GPS V	X-hnit	Y-hnit
1071		Samgöngu bót	Varða	Varða	1850-1910	80	Engin hætta	Heilleg	6350952	2233515	376633	325007
1072		Samgöngu bót	Varða	Varða	1850-1910	100	Engin hætta	Heilleg	6350963	2233586	376657	324950



Prestastígur - 1000

Nr.	Mynd	Hlutverk	Tegund	Sérheiti	Aldur	Hæð (cm)	Hættumat	Ástand	GPS N	GPS V	X-hnit	Y-hnit
1073		Samgöngu bót	Varða	Varða	1850-1910	30	Engin hætta	Hróf	6350966	2233646	376665	324901
1074		Samgöngu bót	Varða	Varða	1850-1910	120	Engin hætta	Heilleg	6350975	2233691	376684	324865

Prestastígur - 1000

Nr.	Mynd	Hlutverk	Tegund	Sérheiti	Aldur	Hæð (cm)	Hættumat	Ástand	GPS N	GPS V	X-hnit	Y-hnit
1075		Samgöngu bót	Varða	Varða	1850-1910	60	Engin hætta	Hálffallin	6350993	2233775	376721	324798
1076		Samgöngu bót	Varða	Vörðuvísir í norður	1850-1910	120	Engin hætta	Heilleg	6350996	2233944	376735	324660



Prestastígur - 1000

Nr.	Mynd	Hlutverk	Tegund	Sérheiti	Aldur	Hæð (cm)	Hættumat	Ástand	GPS N	GPS V	X-hnit	Y-hnit
1077		Samgöngu bót	Varða	Vörðuvísir í norður	1850-1910	120	Engin hættu	Heilleg	6351020	2233984	376781	324630
1078		Leið	Gata	Gata	1850-1910		Engin hættu	Vel greinanlegar fornleifar	6351020	2233991	376782	324624


Prestastígur - 1000

Nr.	Mynd	Hlutverk	Tegund	Sérheiti	Aldur	Hæð (cm)	Hættumat	Ástand	GPS N	GPS V	X-hnit	Y-hnit
1079		Samgöngu bót	Varða	Varða	Óviss	160	Engin hætta	Heilleg	6351040	2233993	376819	324625
1080		Samgöngu bót	Varða	Varða	1850-1910	110	Engin hætta	Heilleg	6351069	2234131	376879	324515



Prestastígur - 1000

Nr.	Mynd	Hlutverk	Tegund	Sérheiti	Aldur	Hæð (cm)	Hættumat	Ástand	GPS N	GPS V	X-hnit	Y-hnit
1081		Samgöngu bót	Varða	Varða	1850-1910	120	Engin hættu	Heilleg	6351075	2234197	376893	324461
1082		Leið	Gata	Gata			Engin hættu	Vel greinanlegar fornleifar	6351075	2234212	376894	324449



Prestastígur - 1000

Nr.	Mynd	Hlutverk	Tegund	Sérheiti	Aldur	Hæð (cm)	Hættumat	Ástand	GPS N	GPS V	X-hnit	Y-hnit
1083		Samgöngu bót	Varða	Varða	1850-1910	80	Engin hætta	Heilleg	6351074	2234240	376893	324426



Skipstígur - 1500 (Skipastígur)

Nr.	Mynd	Hlutverk	Tegund	Sérheiti	Aldur	Hæð (cm)	Hættumat	Ástand	GPS N	GPS V	X-hnit	Y-hnit
1501		Samgöngu bót	Varða	Varða	Óviss	30	Lítil hætta	Fallin	6351406	2227804	377216	329729
1502		Leið	Gata	Gata			Lítil hætta	Vel greinan legar fornleifar	6351444	2227857	377289	329690



Skipstígur - 1500 (Skipastígur)

Nr.	Mynd	Hlutverk	Tegund	Sérheiti	Aldur	Hæð (cm)	Hættumat	Ástand	GPS N	GPS V	X-hnit	Y-hnit
1503		Samgöngu bót	Gata	Varða	Óviss	50	Lítill hætta	Fallin	6351436	2227846	377273	329698
1504		Samgöngu bót	Varða	Varða	Óviss	40	Lítill hætta	Vel greinan legar fornleifar	6351461	2227912	377323	329646



Skipstígur - 1500 (Skipastígur)

Nr.	Mynd	Hlutverk	Tegund	Sérheiti	Aldur	Hæð (cm)	Hættumat	Ástand	GPS N	GPS V	X-hnit	Y-hnit
1505		Samgöngu bót	Varða	Varða	1850-1910	150	Lítill hætta	Heilleg	6351520	2227981	377435	329596
1506		Leið	Gata	Gata			Lítill hætta	Vel greinan legar fornleifar	6351525	2227991	377445	329588



Skipstígur - 1500 (Skipastígur)

Nr.	Mynd	Hlutverk	Tegund	Sérheiti	Aldur	Hæð (cm)	Hættumat	Ástand	GPS N	GPS V	X-hnit	Y-hnit
1507		Samgöngu bót	Varða	Varða	1850-1910	170	Lítill hætta	Heilleg	6351560	2228033	377512	329557
1508		Samgöngu bót	Varða	Varða	1500-1900	150	Lítill hætta	Heilleg	6351587	2228071	377564	329529



Skipstígur - 1500 (Skipastígur)

Nr.	Mynd	Hlutverk	Tegund	Sérheiti	Aldur	Hæð (cm)	Hættumat	Ástand	GPS N	GPS V	X-hnit	Y-hnit
1509		Leið	Gata	Gata			Lítill hætta	Vel greinan legar fornleifar	6351620	2228105	377626	329504
1510		Samgöngu bót	Varða	Varða	1850-1910	150	Lítill hætta	Heilleg	6351625	2228102	377635	329507



Skipstígur - 1500 (Skipastígur)

Nr.	Mynd	Hlutverk	Tegund	Sérheiti	Aldur	Hæð (cm)	Hættumat	Ástand	GPS N	GPS V	X-hnit	Y-hnit
1511		Hellir	Hellir	Dýrfinnuhellir	Óviss		Lítill hætta	Ekki sést til fornleifa	6351636	2228107	377656	329504
1512		Samgönguþót	Varða	Varða	1850-1910	150	Lítill hætta	Heilleg	6351655	2228118	377692	329497



Skipstígur - 1500 (Skipastígur)

Nr.	Mynd	Hlutverk	Tegund	Sérheiti	Aldur	Hæð (cm)	Hættumat	Ástand	GPS N	GPS V	X-hnit	Y-hnit
1513		Leið	Gata	Gata			Lítill hætta	Vel greinan legar fornleifar	6351660	2228123	377701	329494
1514		Samgöngu bót	Varða	Varða	Óviss	100	Lítill hætta	Heilleg	6351672	2228124	377724	329494



Skipstígur - 1500 (Skipastígur)

Nr.	Mynd	Hlutverk	Tegund	Sérheiti	Aldur	Hæð (cm)	Hættumat	Ástand	GPS N	GPS V	X-hnit	Y-hnit
1515		Leið	Gata	Gata			Lítill hætta	Vel greinan legar fornleifar	6351693	2228131	377763	329491
1516		Hellir	Hellir	Hellir	1900		Lítill hætta	Greinan legar fornleifar	6351700	2228149	377777	329477



Skipstígur - 1500 (Skipastígur)

Nr.	Mynd	Hlutverk	Tegund	Sérheiti	Aldur	Hæð (cm)	Hættumat	Ástand	GPS N	GPS V	X-hnit	Y-hnit
1517		Samgöngu bót	Varða	Varða	1850-1910	170	Lítill hætta	Heilleg	6351710	2228121	377794	329501
1518		Samgöngu bót	Varða	Varða	1850-1910	170	Lítill hætta	Heilleg	6351758	2228111	377883	329514


Skipstígur - 1500 (Skipastígur)

Nr.	Mynd	Hlutverk	Tegund	Sérheiti	Aldur	Hæð (cm)	Hættumat	Ástand	GPS N	GPS V	X-hnit	Y-hnit
1519		Samgöngu bót	Varða	Varða	Óviss	50	Lítill hætta	Hálffallin	6351793	2228062	377945	329557
1520		Samgöngu bót	Varða	Varða	1850-1910	110	Lítill hætta	Heilleg	6351850	2228015	378049	329602



Skipstígur - 1500 (Skipastígur)

Nr.	Mynd	Hlutverk	Tegund	Sérheiti	Aldur	Hæð (cm)	Hættumat	Ástand	GPS N	GPS V	X-hnit	Y-hnit
1521		Samgöngu bót	Varða	Varða	1850-1910	100	Lítill hætta	Heilleg	6351896	2228021	378135	329601
1522		Samgöngu bót	Varða	Varða	1850-1910	80	Lítill hætta	Heilleg	6351928	2228020	378194	329605



Skipstígur - 1500 (Skipastígur)

Nr.	Mynd	Hlutverk	Tegund	Sérheiti	Aldur	Hæð (cm)	Hættumat	Ástand	GPS N	GPS V	X-hnit	Y-hnit
1523		Samgöngu bót	Varða	Varða	Óviss	50	Lítill hætta	Hróf	6351935	2228060	378209	329573
1524		Samgöngu bót	Varða	Varða	Óviss	80	Lítill hætta	Heilleg	6351971	2228077	378276	329563



Skipstígur - 1500 (Skipastígur)

Nr.	Mynd	Hlutverk	Tegund	Sérheiti	Aldur	Hæð (cm)	Hættumat	Ástand	GPS N	GPS V	X-hnit	Y-hnit
1525		Samgöngu bót	Varða	Varða	1850-1910	80	Lítil hætta	Heilleg	6352001	2228086	378332	329559
1526		Leið	Gata	Gata			Lítil hætta	Vel greinan legar fornleifar	6352021	2228121	378371	329532



Skipstígur - 1500 (Skipastígur)

Nr.	Mynd	Hlutverk	Tegund	Sérheiti	Aldur	Hæð (cm)	Hættumat	Ástand	GPS N	GPS V	X-hnit	Y-hnit
1527		Samgöngu bót	Varða	Varða	1850-1910	100	Lítill hætta	Heilleg	6352033	2228142	378394	329516
1528		Samgöngu bót	Varða	Varða	1850-1910	100	Lítill hætta	Heilleg	6352043	2228218	378416	329455



Skipstígur - 1500 (Skipastígur)

Nr.	Mynd	Hlutverk	Tegund	Sérheiti	Aldur	Hæð (cm)	Hættumat	Ástand	GPS N	GPS V	X-hnit	Y-hnit
1529		Samgöngu bót	Varða	Varða	1850-1910	130	Lítill hætta	Heilleg	6352083	2228221	378491	329457
1530		Samgöngu bót	Varða	Varða	1850-1910	130	Lítill hætta	Heilleg	6352107	2228286	378538	329406



Skipstígur - 1500 (Skipastígur)

Nr.	Mynd	Hlutverk	Tegund	Sérheiti	Aldur	Hæð (cm)	Hættumat	Ástand	GPS N	GPS V	X-hnit	Y-hnit
1531		Samgöngu bót	Varða	Varða	Óviss	60	Lítill hætta	Hálffallin	6352138	2228365	378599	329344
1532		Samgöngu bót	Varða	Varða	1850-1910	110	Lítill hætta	Heilleg	6352172	2228411	378664	329310



Skipstígur - 1500 (Skipastígur)

Nr.	Mynd	Hlutverk	Tegund	Sérheiti	Aldur	Hæð (cm)	Hættumat	Ástand	GPS N	GPS V	X-hnit	Y-hnit
1533		Samgöngu bót	Varða	Varða	1850-1910	110	Lítill hætta	Heilleg	6352220	2228493	378757	329248
1534		Leið	Gata	Gata			Lítill hætta	Vel greinan legar fornleifar	6352248	2228492	378809	329252



Skipstígur - 1500 (Skipastígur)

Nr.	Mynd	Hlutverk	Tegund	Sérheiti	Aldur	Hæð (cm)	Hættumat	Ástand	GPS N	GPS V	X-hnit	Y-hnit
1535		Samgöngu bót	Varða	Varða	1850-1910	100	Lítill hætta	Heilleg	6352251	2228494	378815	329250
1536		Leið	Gata	Gata			Lítill hætta	Vel greinan legar fornleifar	6352253	2228498	378818	329247



Skipstígur - 1500 (Skipastígur)

Nr.	Mynd	Hlutverk	Tegund	Sérheiti	Aldur	Hæð (cm)	Hættumat	Ástand	GPS N	GPS V	X-hnit	Y-hnit
1537		Samgöngu bót	Varða	Varða	1850-1910	90	Lítill hætta	Heilleg	6352262	2228491	378835	329254
1538		Samgöngu bót	Varða	Varða	Óviss	90	Lítill hætta	Heilleg	6352265	2228488	378840	329257



Skipstígur - 1500 (Skipastígur)

Nr.	Mynd	Hlutverk	Tegund	Sérheiti	Aldur	Hæð (cm)	Hættumat	Ástand	GPS N	GPS V	X-hnit	Y-hnit
1539		Samgöngu bót	Varða	Varða	Óviss	100	Lítill hætta	Heilleg	6352288	2228447	378881	329293
1540		Samgöngu bót	Varða	Varða	Óviss	100	Lítill hætta	Heilleg	6352321	2228470	378943	329277



Skipstígur - 1500 (Skipastígur)

Nr.	Mynd	Hlutverk	Tegund	Sérheiti	Aldur	Hæð (cm)	Hættumat	Ástand	GPS N	GPS V	X-hnit	Y-hnit
1541		Leið	Gata	Gata			Lítill hætta	Vel greinan legar fornleifar	6352339	2228522	378979	329237
1542		Samgöngu bót	Varða	Varða	1850-1910	70	Lítill hætta	Hálffallin	6352341	2228504	378976	329352



Skipstígur - 1500 (Skipastígur)

Nr.	Mynd	Hlutverk	Tegund	Sérheiti	Aldur	Hæð (cm)	Hættumat	Ástand	GPS N	GPS V	X-hnit	Y-hnit
1543		Samgöngu bót	Varða	Varða	1850-1910	70	Lítill hætta	Heilleg	6352381	2228502	379056	329257
1544		Samgöngu bót	Varða	Varða	1850-1910	70	Lítill hætta	Heilleg	6352427	2228528	379143	329241


Skipstígur - 1500 (Skipastígur)

Nr.	Mynd	Hlutverk	Tegund	Sérheiti	Aldur	Hæð (cm)	Hættumat	Ástand	GPS N	GPS V	X-hnit	Y-hnit
1545		Samgöngu bót	Varða	Varða	Óviss	40	Lítill hætta	Hróf	6352447	2228587	379182	329194
1546		Samgöngu bót	Varða	Varða	1850-1910	60	Lítill hætta	Hálffallin	6352463	2228567	379211	329212

Skipstígur - 1500 (Skipastígur)

Nr.	Mynd	Hlutverk	Tegund	Sérheiti	Aldur	Hæð (cm)	Hættumat	Ástand	GPS N	GPS V	X-hnit	Y-hnit
1547		Samgöngu bót	Varða	Varða	1850-1910	150	Lítill hætta	Heilleg	6352502	2228533	379282	329244
1548		Samgöngu bót	Varða	Varða	1850-1910	170	Lítill hætta	Heilleg	6352540	2228536	379353	329246

Skipstígur - 1500 (Skipastígur)

Nr.	Mynd	Hlutverk	Tegund	Sérheiti	Aldur	Hæð (cm)	Hættumat	Ástand	GPS N	GPS V	X-hnit	Y-hnit
1549		Samgöngu bót	Varða	Títublaða varðan			Lítill hætta	Fallin	6350532	2227117	375563	330203

